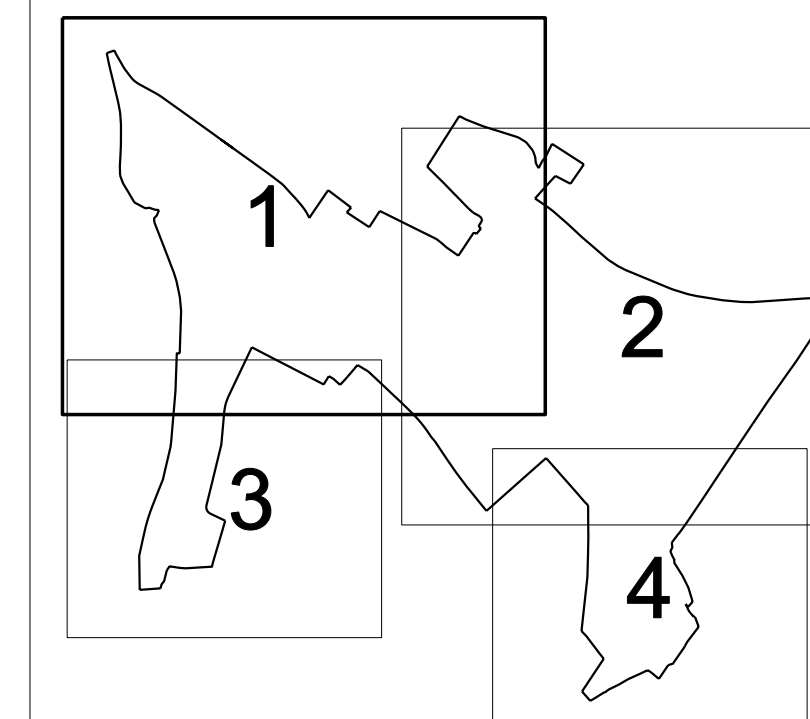


LEGENDA

PLANGEBIED	
BESTEMMINGEN	
A Agrarisch	DH Detailhandel
AW-NL Agrarisch met waarden - Agrarisch landschap met natuur- en landschapswaarden	S Sport
B Bedrijf	V Verkeer
G Groen	V-S Verkeer - Spoonverkeer
H Horeca	WA Water
M Maatschappelijk	W Wonen
L-G Leiding - Gas	L-R Leiding - Riol
WS-WB Waterstaat - Waterbergend rivierbed	WS-WL Waterstaat - Waterlopen
WS-SR Waterstaat - Stroomvoerend rivierbed	WS-WK Waterstaat - Waterkering
AANDUIDINGEN	
Geluidzone - Industrie	Wro-zone - wijzigingsgebied
(bd...) bedrijf tot en met categorie ...	(bd-s) specifieke vorm van dienstverlening - schoonheidszalon
(bp) begraaftplaats	(bd-h) specifieke vorm van dienstverlening - hondentransport
(dh) detailhandel	(sv-s) specifieke vorm van verkeer - spoonvergevang
(k) kantoor	(w) wonen
(sb-klb) specifieke vorm van bedrijf - klubbedrijf	(op) opslag
bouwvlak	
1 maximum aantal wooneenheden	
[p] gestapeld	
hartlijn leiding - gas	hartlijn leiding - riool
VERKLARING	
GBKN- en Kadastrale gegevens	

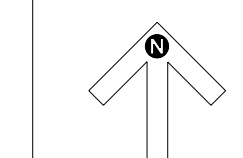

BLADINDELING



bestemmingsplan Kom Leeuwen

schaal : 1:1.000
 formaat : A0
 projectnummer : 61988
 tekenaar : vov
 tekeningsnummer : 12053 (blad 1 van 4)
 identificatiecode : NL.IMRD.0987.BPO000122-0001

gemeente Roermond



datum : 24-09-2009

datum ontgrond : 07-12-2008

voortwerp : 07-06-2007

ontwerp : 25-03-2009

vaststelling : 24-09-2009