Copyright@Kragten

STIKSTOFDEPOSITIE ONDERZOEK

BP NIEUWBOUWPLAN BAUDUINSTRAAT, MAASTRICHT

Opdrachtgever:	Maasvallei
Projectnr:	MAT105
Datum:	22 november 2019

STIKSTOFDEPOSITIE ONDERZOEK

BP NIEUWBOUWPLAN BAUDUINSTRAAT, MAASTRICHT

Opdrachtgever:	Maasvallei
Projectnr:	MAT105
Rapportnr:	20191122-MAT105-RAP-STD-1.0
Status:	Concept
Datum:	22 november 2019

Opsteller:

[redacted]

Verificatie:

[redacted]

Validatie:

[redacted]

T 088 - 33 66 333
F 088 - 33 66 099
E [redacted]@kragten.nl

ISO 9001
ISO 14001
BUREAU VERITAS
Certification

© 2019 Kragten
Niets uit dit rapport mag worden verveelvoudigd en/of openbaar gemaakt door middel van druk, fotokopie, microfilm of op welke andere wijze dan ook zonder voorafgaande toestemming van Kragten. Het is tevens verboden informatie en kennis verwerkt in dit rapport ter beschikking te stellen aan derden of op andere wijze
toe te passen dan waaraan in de overeenkomst toestemming wordt verleend.

kragten

INHOUDSOPGAVE

1 INLEIDING 7

2 UITGANGSPUNTEN 9
2.1 Algemeen 9
2.2 Situering Natura 2000-gebieden 10

3 WETTELIJK KADER 13
3.1 Landelijke wet- en regelgeving 13
3.2 Voortoets 13
3.3 Passende beoordeling 13

4 BEREKENINGSSYSTEMATIEK 15
4.1 Rekenmodel 15
4.2 Situaties algemeen 15
4.3 Referentiesituatie 15
4.4 Gebruiksfase 15
4.4.1 Stookinstallaties 15
4.4.2 Verkeer 16
4.5 Aanlegfase 16

5 REKENRESULTATEN EN BEOORDELING 19

6 CONCLUSIE 21

BIJLAGEN

B1 AERIUS
B1.1 Gebruiksfase
B1.2 Aanlegfase

B2 VERKEERSGENERATIE

AFBEELDINGEN

Afbeelding 1 Ligging plangebied met de woningen blauw omlijnd 9
Afbeelding 2 Uitwerking plan 10
Afbeelding 3 Situering Natura 2000-gebieden (bron: https://calculator.aerius.nl/calculator/) 11
Afbeelding 4 Grafische weergave gehanteerde bronnen gebruiksfase 16
Afbeelding 5 Grafische weergave gehanteerde bronnen aanlegfase 17

1 INLEIDING

In opdracht van Maasvallei is door Kragten een stikstofdepositie onderzoek uitgevoerd in verband met het plan 'Bauduinstraat' te Maastricht. Het plan behelst de beoogde ontwikkeling van een woongebied met zowel eengezinswoningen als sociale huurappartementen.

Ten behoeve van de juridisch-planologische verankering van het initiatief dient een bestemmingsplanprocedure te worden doorlopen. Als onderdeel hiervan dient te worden bepaald of als gevolg van dit initiatief significant negatieve effecten op nabijgelegen Natura 2000-gebieden kunnen worden uitgesloten. Een van deze mogelijke beïnvloedingsfactoren is stikstofdepositie, waarvoor voorliggend onderzoek is uitgevoerd. Het onderzoek is uitgevoerd overeenkomstig de "Handreiking Passende Beoordeling Stikstofaspecten Bestemmingsplannen".

Ten behoeve van een voortoets in het kader van de Wet natuurbescherming is de gewenste situatie gemodelleerd op basis van de aangeleverde gegevens door de opdrachtgever. De stikstofdepositie is op de nabijgelegen Natura 2000-gebieden berekend en vervolgens is getoetst of het plan (mogelijke) significant negatieve effecten veroorzaakt op de instandhoudingsdoelstellingen van Natura 2000-gebieden.

Voorliggende rapportage geeft een overzicht van de gehanteerde uitgangspunten en rekenmethodiek, de rekenresultaten en de bevindingen.

2 UITGANGSPUNTEN

2.1 Algemeen

Het plangebied is gelegen aan de Bauduinstraat te Maastricht. Navolgende verbeelding geeft een geografisch overzicht van de ligging van het plan en de omgeving.

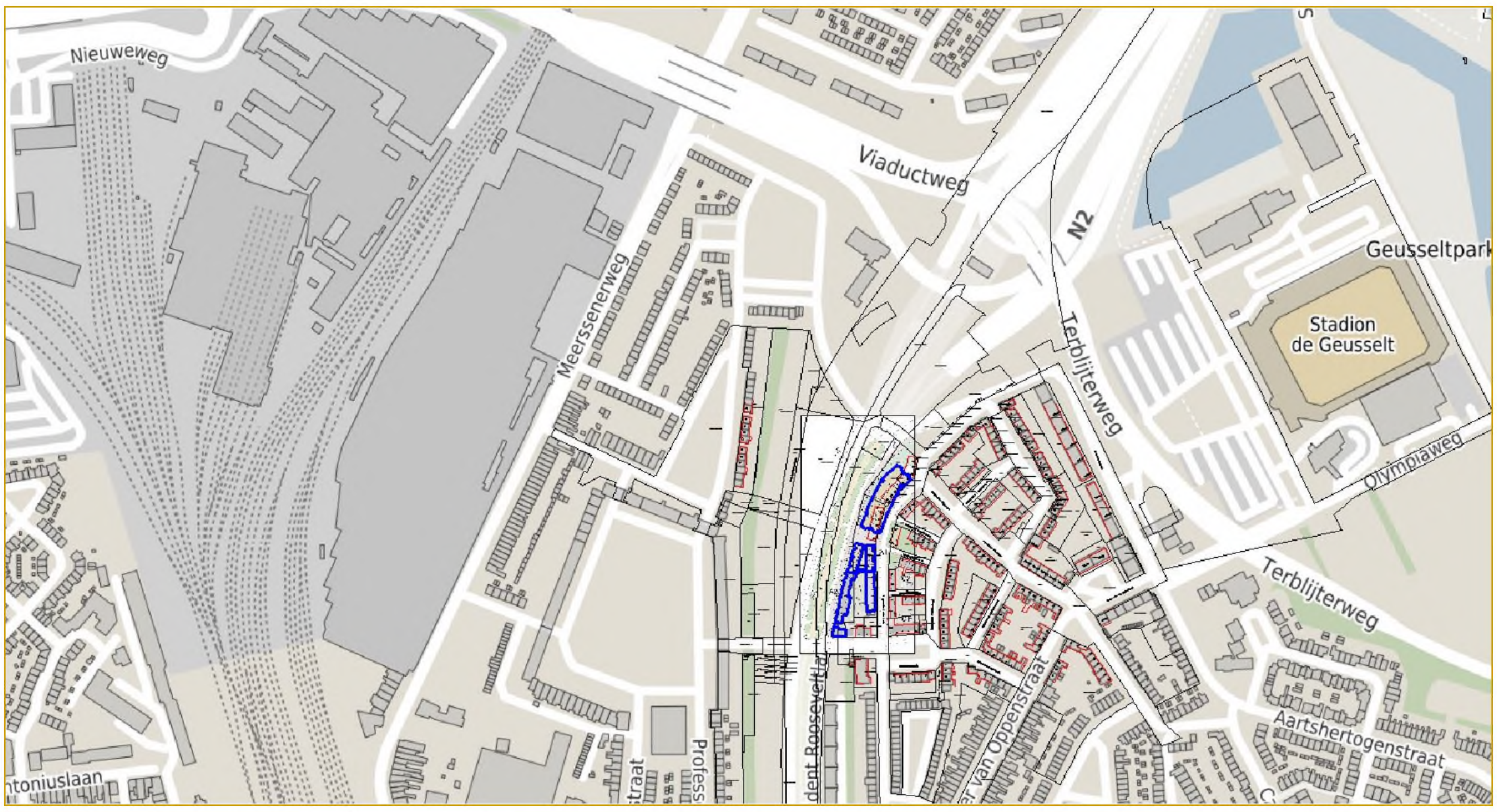

Afbeelding 1 Ligging plangebied met de woningen blauw omlijnd

Het plan voorziet in de ontwikkeling van 80 sociale huurappartementen verdeeld over twee gebouwen, 8 nieuwbouw eengezinswoningen, 6 te renoveren eengezinswoningen evenals omliggende groen- en verkeersbestemmingen.

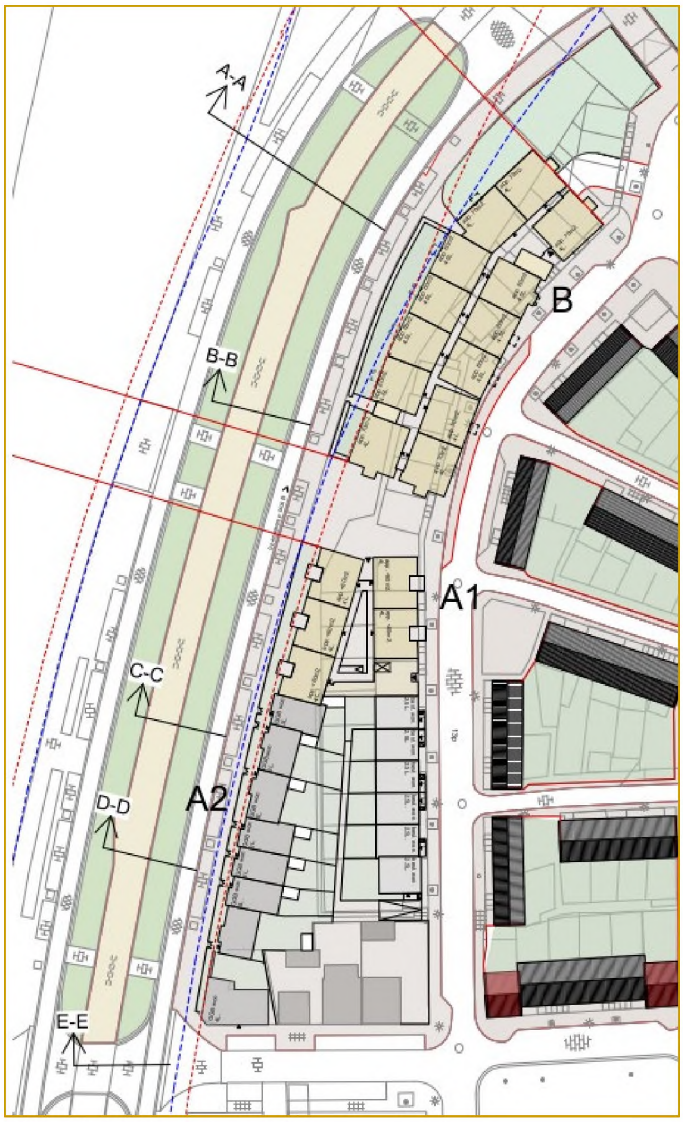

Afbeelding 2 Uitwerking plan

2.2 Situering Natura 2000-gebieden

Ten behoeve van de stikstofdepositieberekeningen dient rekening gehouden te worden met de Natura 2000-gebieden waar een relevante bijdrage vanwege het plan verwacht kan worden. Navolgend zijn de meest nabij gelegen Natura 2000-gebieden opgesomd en weergegeven in de navolgende verbeelding. Aerius Calculator bepaald automatisch de van toepassing zijnde Natura 2000-gebieden met een relevant effect.

- Grensmaas — circa 2 km van plangebied
- Bemelerberg & Schiepersberg — circa 2,5 km van plangebied
- Sint Pieterberg & Jekerdal — circa 3 km van plangebied
- Geuldal — circa 3,5 km van plangebied
- Savelsbos — circa 3,5 km van plangebied

Overige Natura 2000-gebieden zijn op grotere afstand gelegen (de locatie van het plangebied is in de verbeelding weergegeven met '📍'. De opgesomde en grafisch weergegeven Natura 2000-gebieden zijn niet gelijk aan de Natura 2000-gebieden met een relevante bijdrage maar geven slechts een overzicht van de ligging van het plan ten opzichte van nabijgelegen Natura 2000-gebieden.

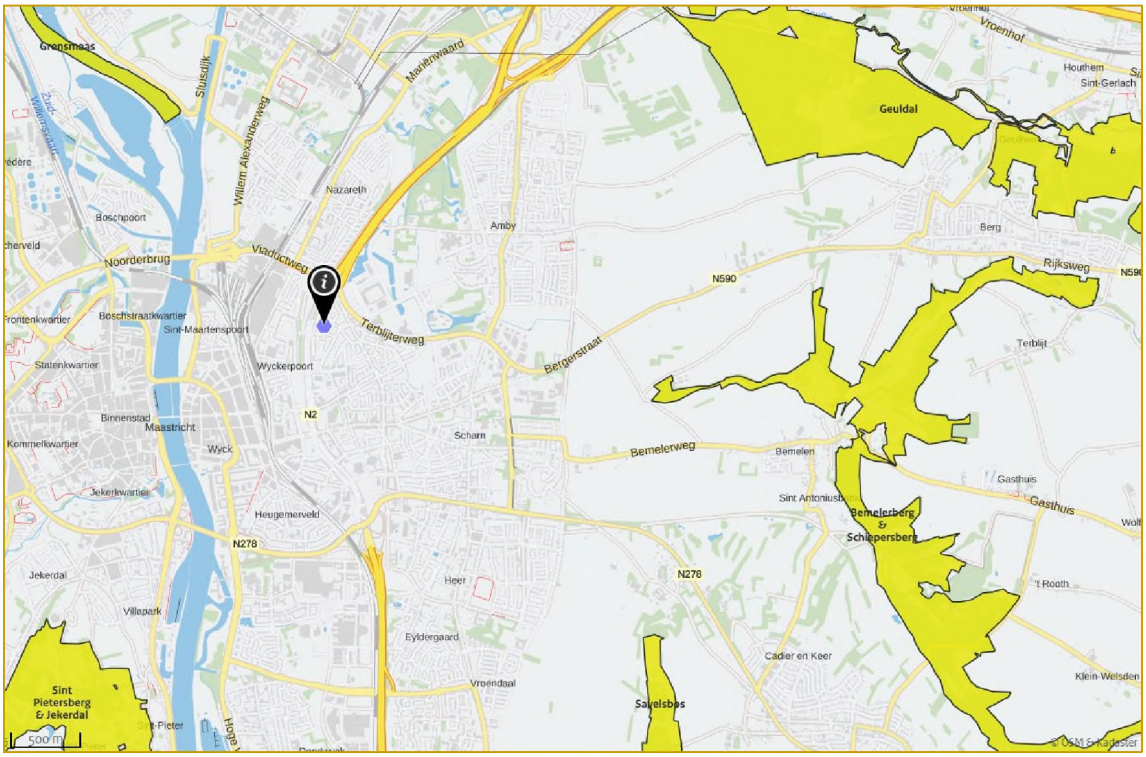

Afbeelding 3 Situering Natura 2000-gebieden (bron: https://calculator.aerius.nl/calculator/)

3 WETTELIJK KADER

3.1 Landelijke wet- en regelgeving

In het kader van de toets aan de Wet Natuurbescherming wordt bepaald of een project of plan (mogelijke) significant negatieve effecten veroorzaakt op de instandhoudingsdoelstellingen van Natura 2000-gebieden. Voor plannen dient middels een voortoets, eventueel gevolgd door een passende beoordeling, getoetst te worden of het plan mogelijk significant negatieve effecten kan hebben op gevoelige habitattypen die gelegen zijn binnen omliggende Natura 2000-gebieden. De beoordeling van plannen, projecten en andere handelingen is uitgewerkt in paragraaf 2.3 van de Wet natuurbescherming.

3.2 Voortoets

Bij de voortoets draait het om de vraag of sprake kan zijn van significante gevolgen. De significantie van de gevolgen voor een gebied als gevolg van een plan worden afgezet tegen de instandhoudingsdoelstellingen van een Natura 2000-gebied, die zijn neergelegd in het aanwijzingsbesluit en zijn uitgewerkt in het beheerplan voor dat gebied. Wanneer een plan gevolgen heeft voor het gebied, maar de instandhoudingsdoelstellingen daarvan niet in gevaar brengt, zijn significante gevolgen uitgesloten.

Bij de voortoets wordt bekeken of het bestemmingsplan afzonderlijk of in combinatie met andere plannen of projecten significante gevolgen kan hebben. In hoeverre stikstofdepositie voor significante gevolgen op Natura 2000-gebieden kan zorgen, wordt in eerste instantie bepaald door te bezien of de ontwikkelingen die het plan mogelijk maakt tot een toename van stikstofdepositie leiden. Van plannen die ten opzichte van de feitelijke situatie geen toename van de stikstofdepositie veroorzaken op Natura 2000-gebieden met stikstofgevoelige habitats waarvan de Kritische Depositie Waarde (KDW) wordt overschreden, zijn significante gevolgen met zekerheid uit te sluiten. In dit geval hoeft geen passende beoordeling te worden opgesteld. Als uit de voortoets blijkt dat de realisatie van de in het plan opgenomen ontwikkelingsmogelijkheden wel leidt tot een toename van stikstofdepositie. Waarbij op één of meer in het kader van Natura 2000 beschermde stikstofgevoelige habitats waarvan de KDW al wordt overschreden of door de toename van de stikstofdepositie kan worden overschreden, en tevens hierdoor significant negatieve effecten niet op voorhand zijn uit te sluiten, dient een passende beoordeling te worden opgesteld.

Ingeval het plan een herhaling of voortzetting is van een plan of project waarvoor reeds eerder een passende beoordeling is gemaakt, kan ingevolge artikel 2.8 lid 2 van de Wet natuurbescherming een nieuwe passende beoordeling achterwege blijven, voor zover deze redelijkerwijs geen nieuwe gegevens of inzichten kan opleveren omtrent de significante gevolgen ervan. De plan-mer die voor bestemmingsplannen is gekoppeld aan het opstellen van een passende beoordeling is in een dergelijke situatie niet nodig. Feitelijk is er dan al een (nog steeds actuele) passende beoordeling aanwezig, die aantoont dat schadelijke effecten als gevolg van het plan zijn uitgesloten.

3.3 Passende beoordeling

Wanneer een plan significante negatieve gevolgen kan hebben, moet het bestuursorgaan ingevolge de Wet natuurbescherming een passende beoordeling opstellen vóórdat het plan kan worden vastgesteld. Deze passende beoordeling moet de zekerheid geven dat de natuurlijke kenmerken van het betreffende gebied niet worden aangetast.

Het bestemmingsplan zal rekening moeten houden met de in het aanwijzingsbesluit voor het betrokken gebied vastgestelde instandhoudingsdoelstellingen en de wijze waarop deze zijn uitgewerkt in het voor het gebied vastgestelde beheerplan. De aanwijzingsbesluiten worden vastgesteld door de Minister van Economische Zaken. De beheerplannen worden over het algemeen vastgesteld door gedeputeerde staten van de provincie waarin het

gebied geheel of grotendeels is gelegen, behalve voor zover de verantwoordelijkheid voor het beheer bij het Rijk ligt.

Als het bevoegd gezag op grond van de passende beoordeling niet de vereiste zekerheid heeft verkregen dat een plan de natuurlijke kenmerken niet zal aantasten, kan het plan in beginsel niet worden vastgesteld. Dat is alleen anders als er geen alternatieve oplossingen beschikbaar zijn, sprake is van dwingende redenen van openbaar belang en compenserende maatregelen worden getroffen, dan kan een plan toch worden vastgesteld.

4 BEREKENINGSSYSTEMATIEK

4.1 Rekenmodel

Ten behoeve van de berekening van de stikstofdepositie in de Natura 2000-gebieden is een rekenmodel opgesteld met behulp van AERIUS Calculator, versie 2019[1]. AERIUS Calculator rekent op basis van het Operationele Prioritaire Stoffen model (OPS) van het RIVM en standaard rekenmethode 2 (SRM2) uit de Regeling beoordeling luchtkwaliteit 2007.

4.2 Situaties algemeen

Referentiesituatie

Bij een voortoets moeten de gevolgen van het plan worden bezien in relatie tot de referentiesituatie. Ingevolge de vaste jurisprudentie van de Afdeling bestuursrechtspraak van de Raad van State geldt als referentiesituatie bij de vaststelling van een nieuw bestemmingsplan ter vervanging van het geldende bestemmingsplan: de huidige – legale – feitelijke situatie ten tijde van de vaststelling van het nieuwe plan.

Beoogde situatie

Volgens vaste jurisprudentie van de Afdeling bestuursrechtspraak van de Raad van State moet zowel bij de voortoets als in de passende beoordeling van een bestemmingsplan worden uitgegaan van de maximale planologische mogelijkheden die een plan biedt, en niet van een inschatting van wat er in werkelijkheid zal gaan gebeuren of wat er wordt beoogd. De achterliggende gedachte is dat alle mogelijkheden die het bestemmingsplan biedt in de praktijk kunnen worden benut en dat de plantoets dus moet uitwijzen of ook in dat geval negatieve gevolgen voor een Natura 2000-gebied zijn uit te sluiten.

Cumulatieve effecten

In het kader van een voortoets dient beschouwd te worden of het plan afzonderlijk – of in combinatie met andere plannen – significante gevolgen ter plaatse van nabijgelegen Natura 2000-gebieden heeft.

4.3 Referentiesituatie

In dit onderzoek gaan we er vanuit dat ter plaatse van het plangebied geen relevante activiteiten plaatsvinden in de referentiesituatie. Ten behoeve van de referentiesituatie is in onderhavig onderzoek derhalve ervan uitgegaan dat er geen relevante stikstofemissies naar de lucht plaatsvinden ter plaatse van het plangebied.

4.4 Gebruiksfase

De voor stikstofdepositie relevante bronnen betreffen de verkeersbewegingen ten gevolge van het plan en de stikstofemissies ten gevolge van stookinstallaties van de te realiseren woonfuncties.
Voor de berekening is uitgegaan van het rekenjaar 2020. De uitgangspunten zijn in navolgende paragrafen beschreven. Bijlage B1.1 geeft een weergave van de invoergegevens.

4.4.1 Stookinstallaties

Middels de inwerkingtreding van de Wet voortgang energietransitie op 1 juli 2018 is voor netbeheerders de aansluitplicht op het landelijk gastransportnet voor nieuwbouwwoningen vervallen. Ook in dit plan worden de nieuwbouwwoningen, dit betreft zowel de 80 sociale huurappartementen (Blok A1 & B) als de 8 eengezinswoningen (Blok A2), zonder stikstof uitstotende stookinstallaties gebouwd. Er vinden derhalve géén

[1] https://calculator.aerius.nl/calculator/

relevante emissie naar de lucht plaats ten gevolge van stookinstallaties van de nieuwbouwlocaties. De NO_x-emissie van deze bebouwing bedraagt derhalve 0,00 kg/jaar.

De 6 eengezinswoningen (Bauduinstraat 80-90) die gerenoveerd worden, blijven een gasaansluiting houden. Derhalve betreffen de voor stikstofdepositie relevante bronnen de stookinstallaties van deze 6 woningen. De emissies van het zoekgebied zijn gemodelleerd met behulp van de kengetallen voor "plan – woningen – tussenwoning" zoals deze beschikbaar zijn gesteld in AERIUS Calculator.

4.4.2 Verkeer

Ten gevolge van het woningbouwplan vindt een verkeersaantrekkende werking plaats. In de bepaling van de stikstofdepositie is rekening gehouden met het arriverend en vertrekkend verkeer binnen het plan.

De verkeersgeneratie is bepaald met behulp van de rekentool "Verkeersgeneratie en parkeren" van het CROW. De berekende verkeersgeneratie bedraagt in totaal 487 verkeersbewegingen per etmaal. Een weergave van de berekende verkeersgeneraties is toegevoegd in bijlage B2.

Het verkeer is gemodelleerd binnen het plangebied en meegenomen tot aan de Terblijterweg. Hierna is het verkeer ruimschoots opgenomen in het heersend verkeersbeeld. De verkeersgeneratie is gemodelleerd middels het itemtype 'wegverkeer – binnen bebouwde kom'. Aerius Calculator maakt voor de verspreiding van emissies vanwege wegverkeer gebruik van de Standaardrekenmethode 2 (SRM-2) overeenkomstig de Regeling boordeling luchtkwaliteit 2007 (Rbl 2007).

Navolgende verbeelding geeft een weergave van de gehanteerde bronnen in de gebruiksfase.

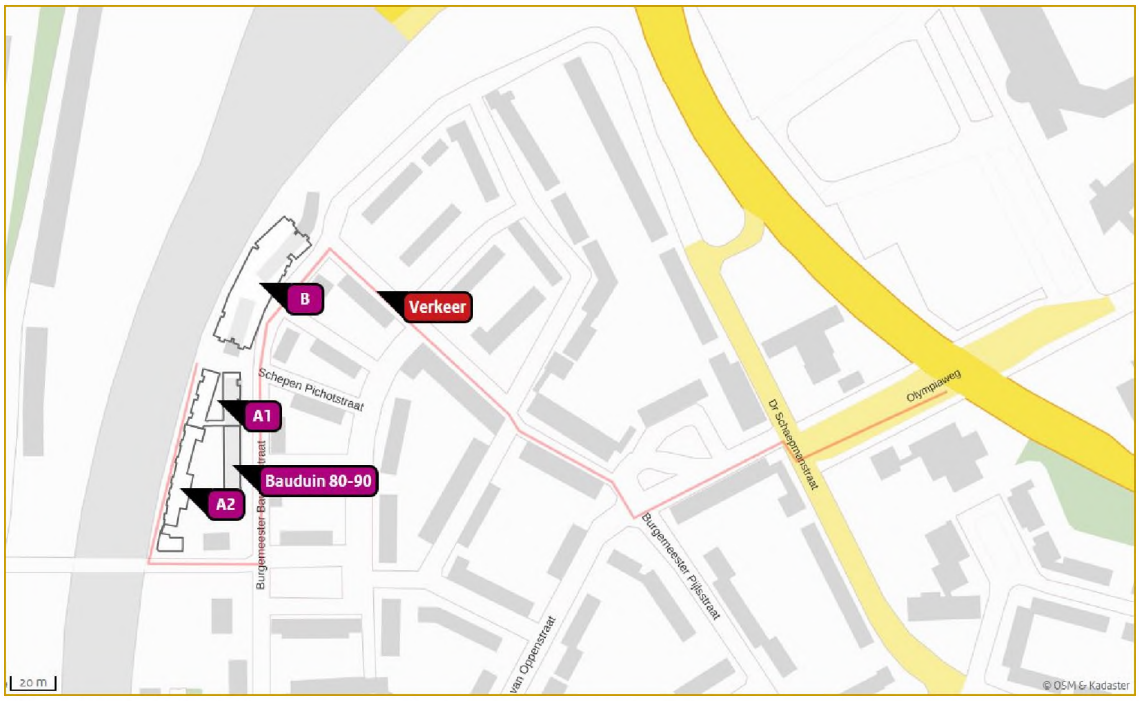

Afbeelding 4 Grafische weergave gehanteerde bronnen gebruiksfase

4.5 Aanlegfase

Aanvullend is een berekening uit gevoerd naar de aanlegfase. Navolgend worden de uitgangspunten voor de berekening naar de aanlegfase beschreven. Bijlage B1.2 geeft een weergave van de invoergegevens.

Mobiele werktuigen

Ten behoeve van de aanlegfase van het plan zal gebruik worden gemaakt van mobiele werktuigen. De exacte uitvoeringswijze is ten tijde van uitvoeren van dit onderzoek nog niet bekend. De gehanteerde uitgangspunten zijn op basis van expert judgement bepaald.
Voor de 8 eengezinswoningen wordt gerekend met 100 uur gebruik van mobiele werktuigen per woning. Voor de renovatie van de 6 eengezinswoningen en de appartementen wordt gerekend met 50 uur per woning.
In totaliteit zal voor het plan ten hoogste gedurende 5.100 uur gebruik worden gemaakt van mobiele werktuigen voor werkzaamheden ten behoeve van het bouwrijp maken en de ruwbouw van het plan. Het gemiddeld brandstofverbruik betreft 10 L/uur. Het totale brandstofverbruik bedraagt hiermee circa 51.000 liter en betreft een worst-case aanname. De mobiele werktuigen zijn ingevoerd met behulp van de in Aerius beschikbare kengetallen voor brandstofverbruik uitgaande van STAGE IV techniek 130 – 560 kW.

Verkeer

In de navolgende berekening is ervan uitgegaan dat ten behoeve van iedere woning 30 voertuigen zwaar vrachtverkeer nodig zijn ten behoeve van de aan- en afvoer van bouw- en sloopmateriaal. Ten behoeve van het gehele plan komt dit neer op circa 2700 vrachtwagens middels zwaar vrachtverkeer (5400 bewegingen). Daarnaast wordt rekening gehouden met 15 voertuigen lichtverkeer per etmaal (30 bewegingen) voor het arriveren en vertrekken van ondersteunde werkzaamheden.

Navolgende verbeelding geeft een weergave van de gehanteerde bronnen in de aanlegfase.

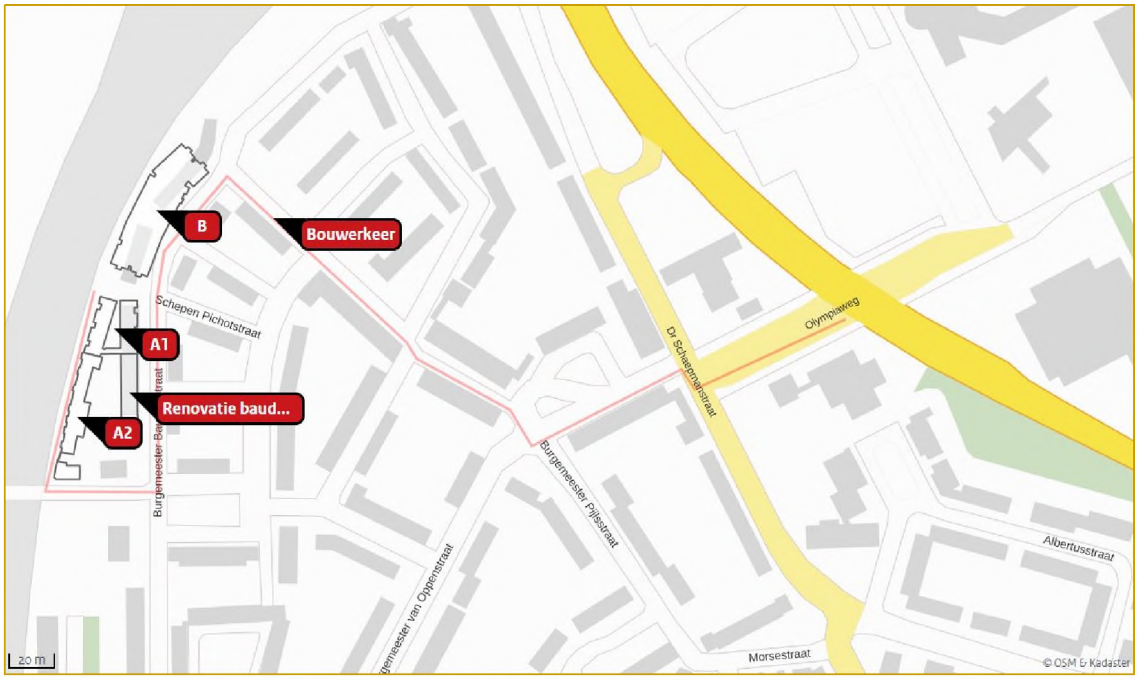

Afbeelding 5 Grafische weergave gehanteerde bronnen aanlegfase

5 REKENRESULTATEN EN BEOORDELING

Met behulp van het rekenprogramma Aerius Calculator is de stikstofdepositiebijdrage vanwege de gebruiks- en aanlegfase berekend ter plaatse van nabijgelegen gevoelige habitattypen in de voor het plan relevante Natura 2000-gebieden. In bijlage B1.1 en B1.2 zijn voor zowel de uitgevoerde berekening naar gebruiksfase als de aanlegfase weergegeven middels de Aerius PDF-export.

Uit de uitgevoerde berekeningen naar de gebruiksfase en de aanlegfase blijkt dat de stikstofdepositie in beide situaties niet meer dan 0,00 mol N/ha/jaar bedraagt. Het onderhavige plan zal afzonderlijk – of in combinatie met andere plannen – geen relevante significante cumulatieve effecten kunnen veroorzaken ter plaatse van nabijgelegen Natura 2000-gebieden. In het kader van een voortoets kunnen significant negatieve effecten derhalve worden uitgesloten waardoor het uitvoeren van een passende beoordeling niet aan de orde is en het aspect stikstofdepositie geen belemmering vormt voor de realisatie van het plan.

6 CONCLUSIE

In opdracht van Maasvallei is door Kragten een stikstofdepositie onderzoek uitgevoerd in verband met het plan 'Bauduinstraat' te Maastricht. Het plan behelst de beoogde ontwikkeling van een woongebied met zowel eengezinswoningen als sociale huurappartementen.

Ten behoeve van de juridisch-planologische verankering van het initiatief dient een bestemmingsplanprocedure te worden doorlopen. Als onderdeel hiervan dient te worden bepaald of als gevolg van dit initiatief significant negatieve effecten op nabijgelegen Natura 2000-gebieden kunnen worden uitgesloten. Een van deze mogelijke beïnvloedingsfactoren is stikstofdepositie, waarvoor voorliggend onderzoek is uitgevoerd. Het onderzoek is uitgevoerd overeenkomstig de "Handreiking Passende Beoordeling Stikstofaspecten Bestemmingsplannen".

Uit de uitgevoerde berekeningen naar de gebruiksfase en de aanlegfase blijkt dat de stikstofdepositie in beide situatie niet meer dan 0,00 mol N/ha/jaar bedraagt. Het onderhavige plan zal afzonderlijk – of in combinatie met andere plannen – geen relevante significante cumulatieve effecten kunnen veroorzaken ter plaatse van nabijgelegen Natura 2000-gebieden. In het kader van een voortoets kunnen significant negatieve effecten derhalve worden uitgesloten waardoor het uitvoeren van een passende beoordeling niet aan de orde is en het aspect stikstofdepositie geen belemmering vormt voor de realisatie van het plan.

BIJLAGEN

B1 AERIUS

B1.1 Gebruiksfase

AERIUS CALCULATOR

Dit document bevat rekenresultaten van AERIUS Calculator. Het betreft de hoogst berekende stikstofbijdragen per stikstofgevoelig Natura 2000-gebied, op basis van rekenpunten die overlappen met habitattypen en/of leefgebieden die aangewezen zijn in het kader van de Wet natuurbescherming, gekoppeld aan een aangewezen soort, of nog onbekend maar mogelijk wel relevant.

De berekening op basis van stikstofemissies gaat uit van de componenten ammoniak (NH3) en/of stikstofoxide (NOx).

Wilt u verder rekenen of gegevens wijzigen? Importeer de pdf dan in Calculator. Voor meer toelichting verwijzen wij u naar de website www.aerius.nl.

Berekening Situatie 1

- Kenmerken
- Samenvatting emissies
- Depositieresultaten
- Gedetailleerde emissiegegevens

Verdere toelichting over deze PDF kunt u vinden in een bijbehorende leeswijzer. Deze leeswijzer en overige documentatie is te raadplegen via: www.aerius.nl.

AERIUS CALCULATOR

Contact

Rechtspersoon	Inrichtingslocatie
[redacted]Maasvallei	[redacted] Maastricht

Activiteit

Omschrijving	AERIUS kenmerk
Bauduinstraat	RbVK5dxyBKHk

Datum berekening	Rekenjaar	Rekenconfiguratie
20 november 2019, 12:22	2020	Berekend voor natuurgebieden

Totale emissie

	Situatie 1
NOx	48,86 kg/j
NH3	2,38 kg/j

Resultaten

Hectare met hoogste bijdrage (mol/ha/j)

Natuurgebied
Uw berekening heeft geen depositieresultaten opgeleverd boven 0,00 mol/ha/jr.

Toelichting

gebruiksfase plan Bauduinstraat

Locatie
Situatie 1

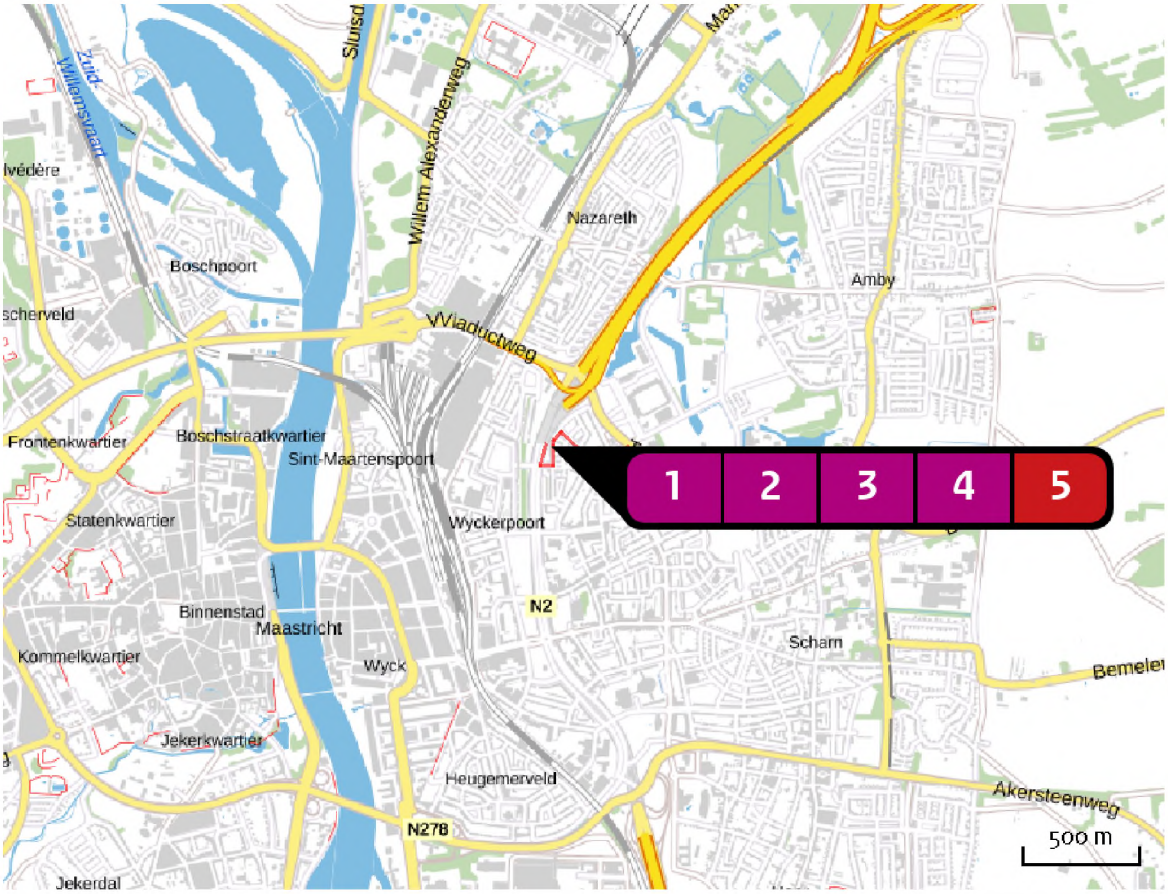

Emissie
Situatie 1

Bron Sector		Emissie NH3	Emissie NOx
1	A2 Plan | Plan	-	-
2	Bauduin 80-90 Plan | Plan	-	9,30 kg/j
3	A1 Plan | Plan	-	-
4	B Plan | Plan	-	-
5	Verkeer Wegverkeer | Binnen bebouwde kom	2,38 kg/j	39,55 kg/j

Emissie (per bron)

Situatie 1

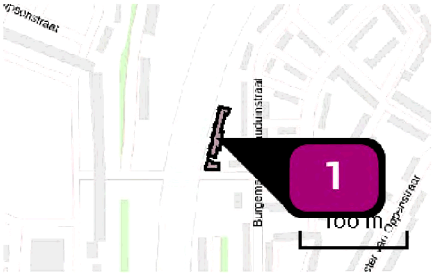

Naam: A2

Locatie (X,Y): 177819, 318437

Sector	Categorie	Omschrijving	Eenheden	Stof	Emissie
	Woningen (nieuwbouw): Tussenwoning	Eengezinswoningen	0,0		

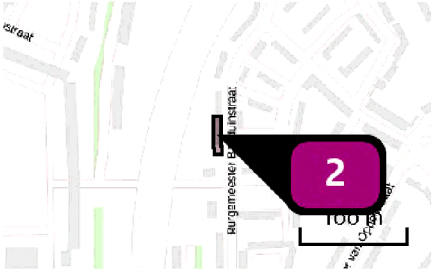

Naam: Bauduin 80-90

Locatie (X,Y): 177843, 318448

NOx: 9,30 kg/j

Sector	Categorie	Omschrijving	Eenheden	Stof	Emissie
	Woningen (nieuwbouw): Tussenwoning	Woningen	6,0	NOx	9,30 kg/j

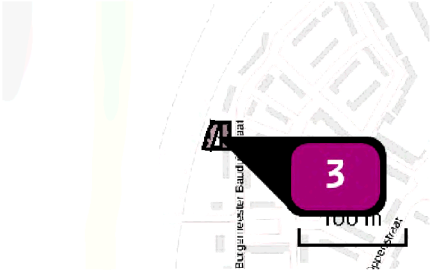

Naam: A1

Locatie (X,Y): 177836, 318478

Sector	Categorie	Omschrijving	Eenheden	Stof	Emissie
	Woningen (nieuwbouw): Appartement	20 Sociale huurwoningen	0,0		

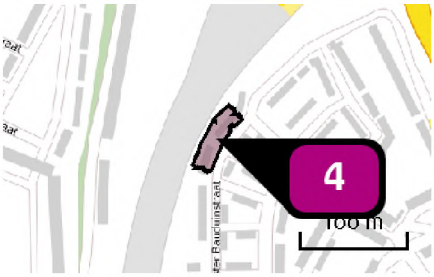

Naam B

Locatie (X,Y) 177856, 318533

Sector	Categorie	Omschrijving	Eenheden	Stof	Emissie
	Woningen (nieuwbouw): Appartement	60 sociale huurwoningen	0,0		

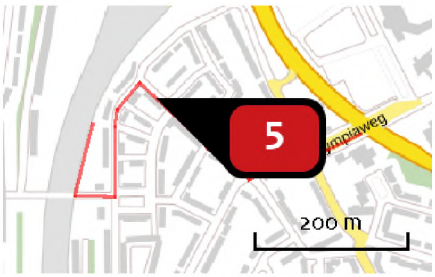

Naam Verkeer

Locatie (X,Y) 177910, 318529

NOx 39,55 kg/j

NH3 2,38 kg/j

Soort	Voertuig	Aantal voertuigen	Stof	Emissie
Standaard	Licht verkeer	487,0 / etmaal	NOx	39,55 kg/j
			NH3	2,38 kg/j

Disclaimer

Hoewel verstrekte gegevens kunnen dienen ter onderbouwing van een vergunningaanvraag, kunnen er geen rechten aan worden ontleend. De eigenaar van AERIUS aanvaardt geen aansprakelijkheid voor de inhoud van de door de gebruiker aangeboden informatie. Bovenstaande gegevens zijn enkel bruikbaar tot er een nieuwe versie van AERIUS beschikbaar is. AERIUS is een geregistreerd handelsmerk in Europa. Alle rechten die niet expliciet worden verleend, zijn voorbehouden.

Rekenbasis

Deze berekening is tot stand gekomen op basis van:

AERIUS	versie 2019_20191018_c53b8fdaa8
Database	versie b429880a81

Voor meer informatie over de gebruikte methodiek en data zie:
https://www.aerius.nl/nl/factsheets/uitleg

B1.2 Aanlegfase

AERIUS CALCULATOR

Dit document bevat rekenresultaten van AERIUS Calculator. Het betreft de hoogst berekende stikstofbijdragen per stikstofgevoelig Natura 2000-gebied, op basis van rekenpunten die overlappen met habitattypen en/of leefgebieden die aangewezen zijn in het kader van de Wet natuurbescherming, gekoppeld aan een aangewezen soort, of nog onbekend maar mogelijk wel relevant.

De berekening op basis van stikstofemissies gaat uit van de componenten ammoniak (NH3) en/of stikstofoxide (NOx).

Wilt u verder rekenen of gegevens wijzigen? Importeer de pdf dan in Calculator. Voor meer toelichting verwijzen wij u naar de website www.aerius.nl.

Berekening Situatie 1

- Kenmerken
- Samenvatting emissies
- Depositieresultaten
- Gedetailleerde emissiegegevens

Verdere toelichting over deze PDF kunt u vinden in een bijbehorende leeswijzer. Deze leeswijzer en overige documentatie is te raadplegen via: www.aerius.nl.

AERIUS CALCULATOR

Contact

Rechtspersoon	Inrichtingslocatie
[redacted] Maasvallei	[redacted] Maastricht

Activiteit

Omschrijving	AERIUS kenmerk
Bauduinstraat	RzNQfczxwtTp

Datum berekening	Rekenjaar	Rekenconfiguratie
20 november 2019, 16:10	2020	Berekend voor natuurgebieden

Totale emissie

	Situatie 1
NOx	78,86 kg/j
NH3	< 1 kg/j

Resultaten

Hectare met hoogste bijdrage (mol/ha/j)

Natuurgebied
Uw berekening heeft geen depositieresultaten opgeleverd boven 0,00 mol/ha/jr.

Toelichting

Aanlegfase plan Bauduinstraat

Locatie
Situatie 1

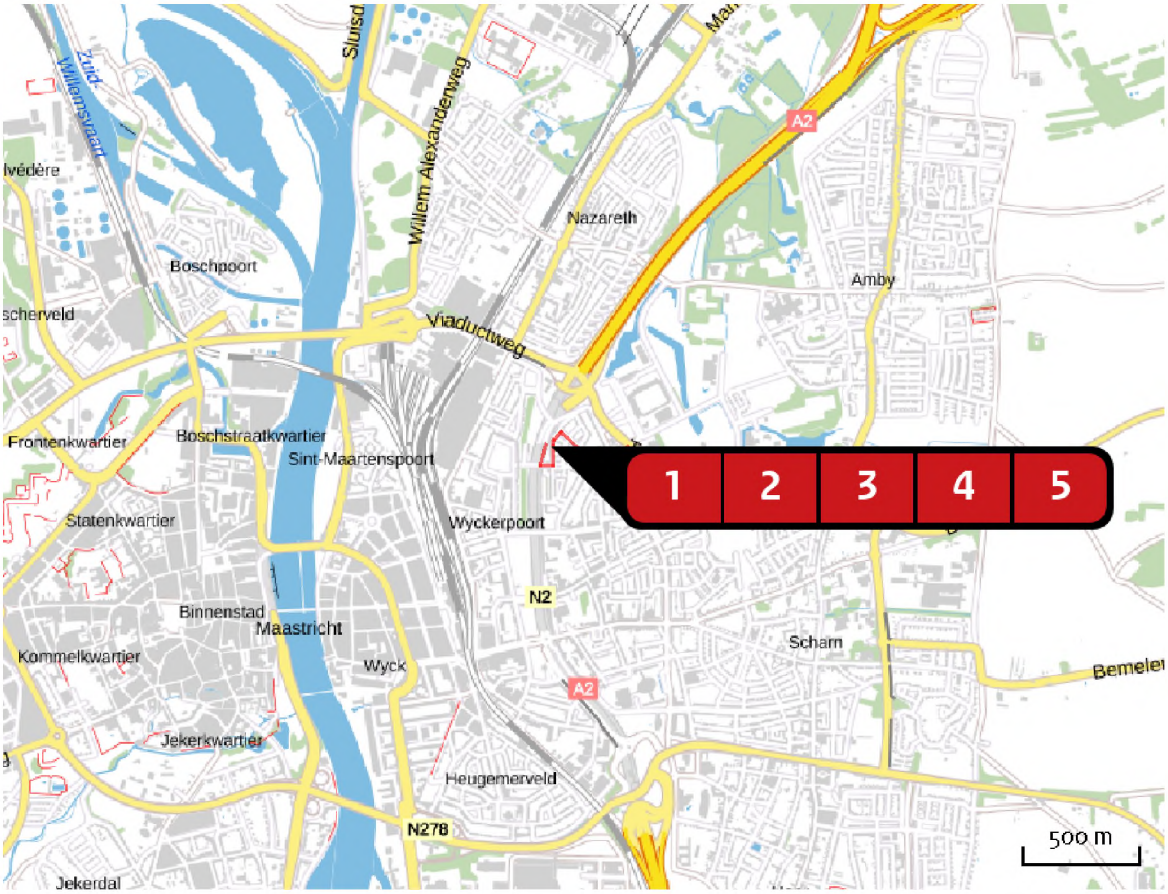

Emissie
Situatie 1

	Bron Sector	Emissie NH3	Emissie NOx
1	A2 Mobiele werktuigen | Bouw en Industrie	-	9,49 kg/j
2	Renovatie bauduin 80-90 Mobiele werktuigen | Bouw en Industrie	-	3,56 kg/j
3	A1 Mobiele werktuigen | Bouw en Industrie	-	12,10 kg/j
4	B Mobiele werktuigen | Bouw en Industrie	-	36,29 kg/j
5	Bouwverkeer Wegverkeer | Binnen bebouwde kom	< 1 kg/j	17,43 kg/j

Emissie (per bron)

Situatie 1

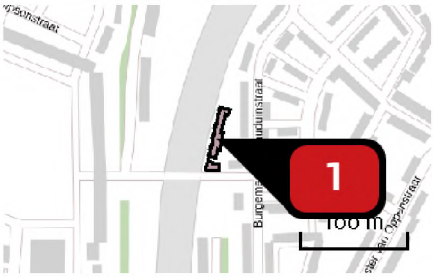

Naam: A2

Locatie (X,Y): 177819, 318437

NOx: 9,49 kg/j

Voertuig	Omschrijving	Brandstof verbruik (l/j)	Uitstoot hoogte (m)	Spreiding (m)	Warmte inhoud (MW)	Stof	Emissie
STAGE IV, 75 – 130 kW, bouwjaar 2014/01, Cat. R	Bouw	8.000				NOx	9,49 kg/j

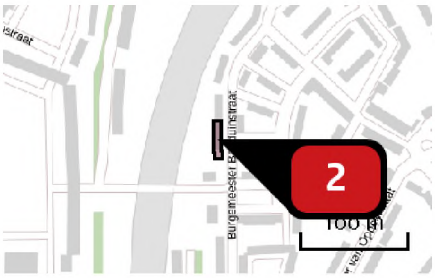

Naam: Renovatie bauduin 80-90

Locatie (X,Y): 177843, 318448

NOx: 3,56 kg/j

Voertuig	Omschrijving	Brandstof verbruik (l/j)	Uitstoot hoogte (m)	Spreiding (m)	Warmte inhoud (MW)	Stof	Emissie
STAGE IV, 75 – 130 kW, bouwjaar 2014/01, Cat. R	Renovatie	3.000				NOx	3,56 kg/j

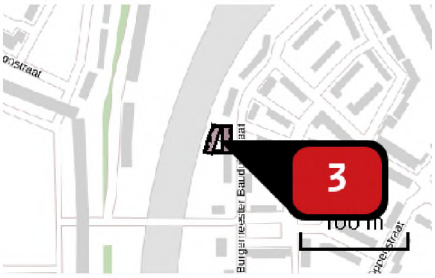

Naam A1

Locatie (X,Y) 177836, 318478

NOx 12,10 kg/j

Voertuig	Omschrijving	Brandstof verbruik (l/j)	Uitstoot hoogte (m)	Spreiding (m)	Warmte inhoud (MW)	Stof	Emissie
STAGE IV, 130 – 560 kW, bouwjaar 2014/01, Cat. Q	Bouw	10.000				NOx	12,10 kg/j

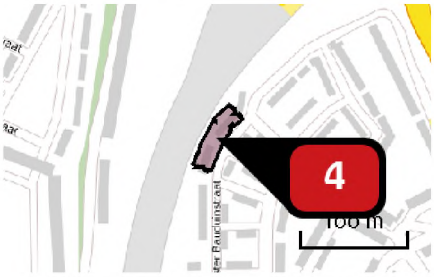

Naam B

Locatie (X,Y) 177856, 318533

NOx 36,29 kg/j

Voertuig	Omschrijving	Brandstof verbruik (l/j)	Uitstoot hoogte (m)	Spreiding (m)	Warmte inhoud (MW)	Stof	Emissie
STAGE IV, 130 – 560 kW, bouwjaar 2014/01, Cat. Q	Bouw	30.000				NOx	36,29 kg/j

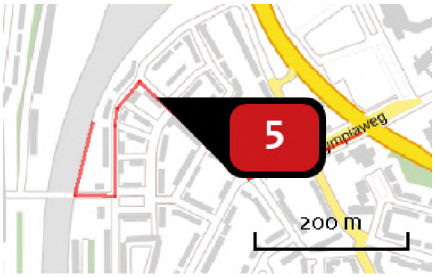

Naam	Bouwerkeer
Locatie (X,Y)	177910, 318529
NOx	17,43 kg/j
NH3	< 1 kg/j

Soort	Voertuig	Aantal voertuigen	Stof	Emissie
Standaard	Licht verkeer	30,0 / etmaal	NOx NH3	2,44 kg/j < 1 kg/j
Standaard	Zwaar vrachtverkeer	5.400,0 / jaar	NOx NH3	14,99 kg/j < 1 kg/j

Disclaimer

Hoewel verstrekte gegevens kunnen dienen ter onderbouwing van een vergunningaanvraag, kunnen er geen rechten aan worden ontleend. De eigenaar van AERIUS aanvaardt geen aansprakelijkheid voor de inhoud van de door de gebruiker aangeboden informatie. Bovenstaande gegevens zijn enkel bruikbaar tot er een nieuwe versie van AERIUS beschikbaar is. AERIUS is een geregistreerd handelsmerk in Europa. Alle rechten die niet expliciet worden verleend, zijn voorbehouden.

Rekenbasis

Deze berekening is tot stand gekomen op basis van:

AERIUS	versie 2019_20191018_c53b8fdaa8
Database	versie b429880a81

Voor meer informatie over de gebruikte methodiek en data zie:
https://www.aerius.nl/nl/factsheets/uitleg

B2 VERKEERSGENERATIE

Rekentool Verkeersgeneratie & Parkeren

voorziening: wonen
koop tussen/hoek

Functieprofiel

grootte	14 woningen
gemeente	Maastricht
ligging	rest bebouwde kom

Mobiliteitsprofiel - op basis defaultwaarden

autogebruik klanten/bezoekers	n.v.t. %
autobezetting klanten/bezoekers	n.v.t. pers/auto
autogebruik werknemers	n.v.t. %
autobezetting werknemers	n.v.t. pers/auto
% bezoekers maatgevende maand	8 %
% bezoekers maatgevende openingsdag	15 %
% bezoekers maatgevend uur	n.v.t. %
verblijftijd bezoekers	n.v.t. min

Resultaat - Verkeersgeneratie

gemiddelde weekdag	99 mvt/etmaal[1] +/- 5%
gemiddelde openingsdag	99 mvt/etmaal[2] +/- 5%
maatgevende openingsdag (gemiddelde maand)	104 mvt/etmaal[3] +/- 5% (gemiddelde werkdag)
maatgevende openingsdag (maatgevende maand)	104 mvt/etmaal[4] +/- 5% (gemiddelde werkdag / gemiddeld)

Resultaat - Parkeren

obv mobiliteitsprofiel, minimaal	20 parkeerplaatsen
obv mobiliteitsprofiel, maximaal	31 parkeerplaatsen

(c) 2013 Stichting CROW

Rekentool Verkeersgeneratie & Parkeren

Toelichting

1 Gemiddelde intensiteit in motorvoertuigbewegingen per etmaal voor de dagen maandag tot en met zondag. De weekdag(etmaal) of gemiddelde weekdag is (dus) een dag die overeenkomt met het gemiddelde van de dagen maandag tot en met zondag. Deze definitie wijkt in de verkeerskunde af van de gangbare definitie, die 'gewone dag van de week, geen zondag' luidt. Als bij de uitkomstem `n.v.t.` staat vermeld betekent dit dat voor de aangegeven combinatie van functie en locatie geen kencijfers bekend zijn en/of dat de combinatie niet of nauwelijks voorkomt.

2 Gemiddelde intensiteit in motorvoertuigbewegingen per etmaal voor de dagen dat de voorziening in gangbare situaties geopend is. Voor detailhandelfuncties gaat het meestal om het gemiddelde van de dagen maandag tot en met zaterdag. Voor voorzieningen zoals apotheken of huisartsen en dergelijke (en de `gangbare werkfuncties`) gaat het meestal om het gemiddelde van de dagen maandag tot en met vrijdag. Voor woonfuncties is de gemiddelde openingsdag gelijk aan de gemiddelde weekdag. Als bij de uitkomstem `n.v.t.` staat vermeld betekent dit dat voor de aangegeven combinatie van functie en locatie geen kencijfers bekend zijn en/of dat de combinatie niet of nauwelijks voorkomt.

3 Gemiddelde intensiteit in motorvoertuigbewegingen per etmaal voor de maatgevende dag van de week (voor een gemiddelde maand). Voor detailhandelsfuncties gaat het meestal om de zaterdag. Voor de `gangbare woonfuncties` gaat het om een gemiddelde werkdag. Als bij de uitkomstem `n.v.t.` staat vermeld betekent dit dat voor de aangegeven combinatie van functie en locatie geen kencijfers bekend zijn en/of dat de combinatie niet of nauwelijks voorkomt.

4 Gemiddelde intensiteit in motorvoertuigbewegingen per etmaal voor de maatgevende dag van de week voor een maatgevende maand. Voor detailhandelsfuncties gaat het meestal om de zaterdag. Voor de `gangbare woonfuncties` gaat het om een gemiddelde werkdag. Als voor de maatgevende maand `gemiddeld` staat vermeld betekent dit dat er geen maatgevende maand bekend is of de gemiddelde maand en maatgevende maand nagenoeg overeenkomen. Als bij de uitkomstem `n.v.t.` staat vermeld betekent dit dat voor de aangegeven combinatie van functie en locatie geen kencijfers bekend zijn en/of dat de combinatie niet of nauwelijks voorkomt.

Achtergrond

De kengetallen in de CROW-publicatie 317 'Kencijfers parkeren en verkeersgeneratie' en in deze rekentool zijn een hulpmiddel om verkeers- en vervoeraspecten op een eenvoudige wijze inzichtelijk te maken in een proces van ruimtelijke ontwikkeling. Vervolgens kunnen deze tijdig in het ruimtelijke ordeningsproces geïntegreerd worden.

Hoewel de kengetallen afkomstig zijn uit praktijksituaties, uit literatuur afkomstige gegevens en/of onderbouwde bewerkingen hiervan (het principe van 'best practice') blijft het een instrument/hulpmiddel in ontwikkeling. Er kan en mag van de aangegeven waarden en/of uitkomsten worden afgeweken. Zo dient een gebruiker bijvoorbeeld altijd zelf na te gaan of er geen meer recente studies, gegevens of bronnen te verkrijgen zijn die het afwijken van de kengetallen noodzakelijk maken. Ook bekende invloeden van lokale omstandigheden kunnen dat noodzakelijk maken. Aan de andere kant wordt aangeraden alleen af te wijken als hiervoor een (gedegen) onderbouwing aanwezig is.

Berekeningen worden gemaakt aan de hand van de kengetallen uit de CROW-publicatie 317 'Kencijfers parkeren en verkeersgeneratie'. Door het bieden van keuzes voor enige aanvullende mogelijkheden in de berekeningen (zoals bijvoorbeeld het corrigeren voor een ligging in een gemeente met een bepaalde stedelijkheidsgraad of het variëren met de mate van autogebruik van klanten/bezoekers of van werknemers van een voorziening) kunnen afwijkende uitkomsten ontstaan. Ook door het rekenen met wel/niet afgerond achterliggend datamateriaal kunnen geringe afwijkingen optreden ten opzichte van CROW-publicatie 317.

disclaimer: Hoewel zorgvuldigheid in acht is en wordt genomen bij het samenstellen en onderhouden van de rekentool verkeersgeneratie & parkeren en daarbij gebruik wordt maakt van bronnen die betrouwbaar geacht worden, kan CROW niet instaan voor de juistheid, volledigheid en actualiteit van de geboden informatie. De informatie uit de rekentool is bedoeld ter informatie en als hulpmiddel. De informatie is met nadruk niet bedoeld als vervanging van enig advies. Indien u zonder verificatie of nader advies van de geboden informatie gebruik maakt, doet u dat voor eigen rekening en risico. Dit geldt zowel voor (gevolgen van) eventuele onvolkomenheden van de rekentool zelf als voor informatie die via de rekentool wordt verstrekt of verzonden. CROW aanvaardt geen enkele aansprakelijkheid.

Rekentool Verkeersgeneratie & Parkeren

voorziening: wonen
huurhuis, sociale huur

Functieprofiel

grootte	80 woningen
gemeente	Maastricht
ligging	rest bebouwde kom

Mobiliteitsprofiel - op basis defaultwaarden

autogebruik klanten/bezoekers	n.v.t. %
autobezetting klanten/bezoekers	n.v.t. pers/auto
autogebruik werknemers	n.v.t. %
autobezetting werknemers	n.v.t. pers/auto
% bezoekers maatgevende maand	8 %
% bezoekers maatgevende openingsdag	15 %
% bezoekers maatgevend uur	n.v.t. %
verblijftijd bezoekers	n.v.t. min

Resultaat - Verkeersgeneratie

gemiddelde weekdag	388 mvt/etmaal[1] +/- 8%
gemiddelde openingsdag	388 mvt/etmaal[2] +/- 8%
maatgevende openingsdag (gemiddelde maand)	409 mvt/etmaal[3] +/- 8% (gemiddelde werkdag)
maatgevende openingsdag (maatgevende maand)	409 mvt/etmaal[4] +/- 8% (gemiddelde werkdag / gemiddeld)

Resultaat - Parkeren

obv mobiliteitsprofiel, minimaal	84 parkeerplaatsen
obv mobiliteitsprofiel, maximaal	148 parkeerplaatsen

(c) 2013 Stichting CROW

Rekentool Verkeersgeneratie & Parkeren

Toelichting

1 Gemiddelde intensiteit in motorvoertuigbewegingen per etmaal voor de dagen maandag tot en met zondag. De weekdag(etmaal) of gemiddelde weekdag is (dus) een dag die overeenkomt met het gemiddelde van de dagen maandag tot en met zondag. Deze definitie wijkt in de verkeerskunde af van de gangbare definitie, die 'gewone dag van de week, geen zondag' luidt. Als bij de uitkomstem `n.v.t.` staat vermeld betekent dit dat voor de aangegeven combinatie van functie en locatie geen kencijfers bekend zijn en/of dat de combinatie niet of nauwelijks voorkomt.

2 Gemiddelde intensiteit in motorvoertuigbewegingen per etmaal voor de dagen dat de voorziening in gangbare situaties geopend is. Voor detailhandelfuncties gaat het meestal om het gemiddelde van de dagen maandag tot en met zaterdag. Voor voorzieningen zoals apotheken of huisartsen en dergelijke (en de `gangbare werkfuncties`) gaat het meestal om het gemiddelde van de dagen maandag tot en met vrijdag. Voor woonfuncties is de gemiddelde openingsdag gelijk aan de gemiddelde weekdag. Als bij de uitkomstem `n.v.t.` staat vermeld betekent dit dat voor de aangegeven combinatie van functie en locatie geen kencijfers bekend zijn en/of dat de combinatie niet of nauwelijks voorkomt.

3 Gemiddelde intensiteit in motorvoertuigbewegingen per etmaal voor de maatgevende dag van de week (voor een gemiddelde maand). Voor detailhandelsfuncties gaat het meestal om de zaterdag. Voor de `gangbare woonfuncties` gaat het om een gemiddelde werkdag. Als bij de uitkomstem `n.v.t.` staat vermeld betekent dit dat voor de aangegeven combinatie van functie en locatie geen kencijfers bekend zijn en/of dat de combinatie niet of nauwelijks voorkomt.

4 Gemiddelde intensiteit in motorvoertuigbewegingen per etmaal voor de maatgevende dag van de week voor een maatgevende maand. Voor detailhandelsfuncties gaat het meestal om de zaterdag. Voor de `gangbare woonfuncties` gaat het om een gemiddelde werkdag. Als voor de maatgevende maand `gemiddeld` staat vermeld betekent dit dat er geen maatgevende maand bekend is of de gemiddelde maand en maatgevende maand nagenoeg overeenkomen. Als bij de uitkomstem `n.v.t.` staat vermeld betekent dit dat voor de aangegeven combinatie van functie en locatie geen kencijfers bekend zijn en/of dat de combinatie niet of nauwelijks voorkomt.

Achtergrond

De kengetallen in de CROW-publicatie 317 'Kencijfers parkeren en verkeersgeneratie' en in deze rekentool zijn een hulpmiddel om verkeers- en vervoeraspecten op een eenvoudige wijze inzichtelijk te maken in een proces van ruimtelijke ontwikkeling. Vervolgens kunnen deze tijdig in het ruimtelijke ordeningsproces geïntegreerd worden.

Hoewel de kengetallen afkomstig zijn uit praktijksituaties, uit literatuur afkomstige gegevens en/of onderbouwde bewerkingen hiervan (het principe van 'best practice') blijft het een instrument/hulpmiddel in ontwikkeling. Er kan en mag van de aangegeven waarden en/of uitkomsten worden afgeweken. Zo dient een gebruiker bijvoorbeeld altijd zelf na te gaan of er geen meer recente studies, gegevens of bronnen te verkrijgen zijn die het afwijken van de kengetallen noodzakelijk maken. Ook bekende invloeden van lokale omstandigheden kunnen dat noodzakelijk maken. Aan de andere kant wordt aangeraden alleen af te wijken als hiervoor een (gedegen) onderbouwing aanwezig is.

Berekeningen worden gemaakt aan de hand van de kengetallen uit de CROW-publicatie 317 'Kencijfers parkeren en verkeersgeneratie'. Door het bieden van keuzes voor enige aanvullende mogelijkheden in de berekeningen (zoals bijvoorbeeld het corrigeren voor een ligging in een gemeente met een bepaalde stedelijkheidsgraad of het variëren met de mate van autogebruik van klanten/bezoekers of van werknemers van een voorziening) kunnen afwijkende uitkomsten ontstaan. Ook door het rekenen met wel/niet afgerond achterliggend datamateriaal kunnen geringe afwijkingen optreden ten opzichte van CROW-publicatie 317.

disclaimer: Hoewel zorgvuldigheid in acht is en wordt genomen bij het samenstellen en onderhouden van de rekentool verkeersgeneratie & parkeren en daarbij gebruik wordt maakt van bronnen die betrouwbaar geacht worden, kan CROW niet instaan voor de juistheid, volledigheid en actualiteit van de geboden informatie. De informatie uit de rekentool is bedoeld ter informatie en als hulpmiddel. De informatie is met nadruk niet bedoeld als vervanging van enig advies. Indien u zonder verificatie of nader advies van de geboden informatie gebruik maakt, doet u dat voor eigen rekening en risico. Dit geldt zowel voor (gevolgen van) eventuele onvolkomenheden van de rekentool zelf als voor informatie die via de rekentool wordt verstrekt of verzonden. CROW aanvaardt geen enkele aansprakelijkheid.