

Notitie beoordeling stikstof

Aan Gemeente Gennepe
Van R.P.E.F. van Meurs

Datum november 2023
Betreft Notitie beoordeling stikstof
Project J222415

Geachte heer/ mevrouw,

Ten zuiden van de Nieuwwijkstraat is momenteel een onbebouwd terrein (grasveld met bomen) binnen de kern van Heijen gelegen. Het voornemen bestaat om hier 17 starterswoningen te realiseren om doorstroming op de woningmarkt te bevorderen. Voor deze ontwikkeling is een beoordeling ten aanzien van het aspect stikstof aan de orde. In onderstaande notitie wil ik daar nader op ingaan.

Aanleiding

Aanleiding voor deze notitie is de situatie die is ontstaan na de uitspraak van de Raad van State op 29 mei 2019, waarin zij heeft geoordeeld dat het Programma Aanpak Stikstof (PAS) niet meer als basis mag worden gebruikt voor toestemming voor activiteiten in het kader van de Wet natuurbescherming, zoals een vergunning of een melding. Ook de "standaard grenswaarde" die in het PAS was opgenomen, kan nu niet meer worden gebruikt. Zo waren veel woningbouwprojecten tot voor kort voor het aspect stikstof vergunningsvrij en was ook een melding vaak niet nodig, omdat de extra stikstofemissies beperkt waren en de depositie onder de grenswaarde lag. Nu de landelijke grenswaarde onder de PAS niet meer kan worden gebruikt, is een stikstofbeoordeling en mogelijk ook een vergunning Wet natuurbescherming voor heel veel activiteiten nodig is. Voor elke toename, hoe klein ook, is vooralsnog een eigen onderbouwing nodig.

Voor ruimtelijke ontwikkelingen kan, naast een planologische titel en/of een omgevingsvergunning voor (o.a.) bouwen, ook een Wet natuurbescherming (Wnb) toestemming (o.a. i.v.m. stikstof) nodig zijn. Of er Wnb-toestemming vanwege stikstof nodig is, is afhankelijk van een stikstofberekening en/of een 'voortoets' (= milieukundig/ecologisch vooronderzoek). Het is niet zo dat nu voor ieder project een Wnb-toestemming nodig is. Maar er is geen (generieke) drempelwaarde meer waaronder een vergunning niet nodig is. Dat moet nu per aanvraag beoordeeld worden. Dat is nodig bij planologische procedures (zoals een bestemmingsplan) en bij de verlening van een omgevingsvergunning (i.v.m. het zogenaamde 'aanhaken').

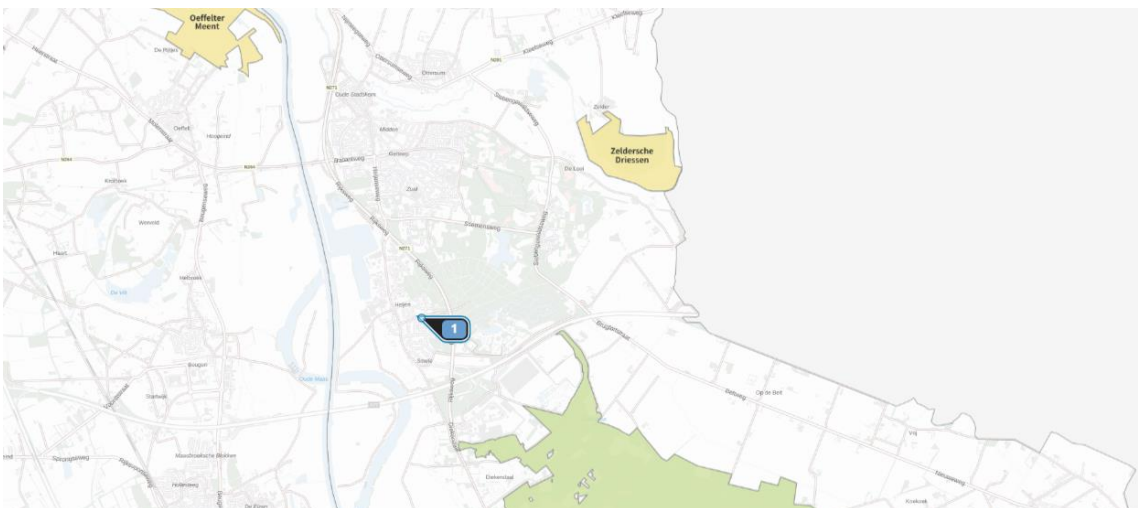
Ligging plangebied

Het plangebied is gelegen ten zuiden van de Nieuwwijkstraat binnen de bebouwde kom van de kern Heijen, gemeente Gennep. In de huidige situatie betreft de locatie een gedeeltelijk verhard terrein dat, omringd met openbaar groen, ruimte biedt aan verschillende speel-/sportvoorzieningen (voetbal, basketbal en skaten).



Figuur 1 Luchtfoto plangebied

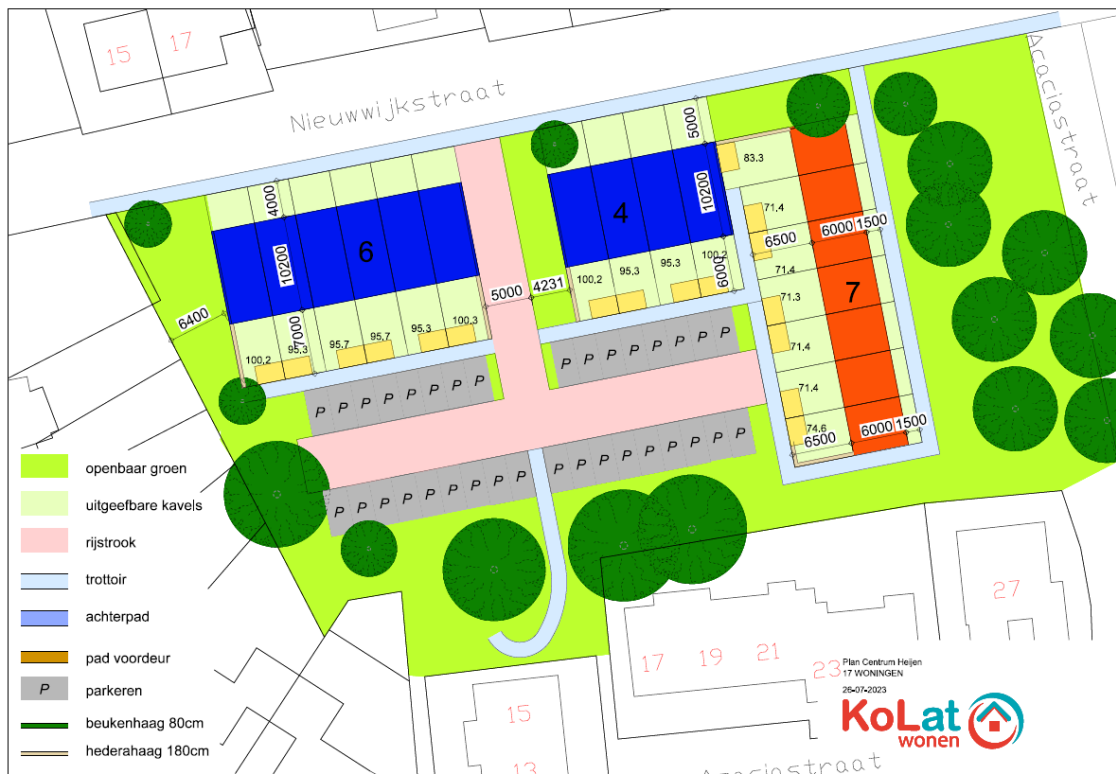
Voor het plangebied zijn relevant de op respectievelijk ca. 1,7 kilometer, ca. 3 kilometer en ca. 3,9 kilometer afstand gelegen Natura 2000 gebieden ‘Maasduinen’, ‘Zeldersche Driessen’ en ‘Oeffelter Meent’.



Figuur 2 Plangebied en nabij gelegen Natura 2000 gebieden, plangebied bij 1

Het planvoornemen

Het planvoornemen bestaat om, ten zuiden van de Nieuwwijkstraat in de kern Heijen, een woningbouwontwikkeling mogelijk te maken van in totaal 17 starterswoningen. In onderstaande afbeelding is de verkaveling weergegeven.



Figuur 3 Inrichtingstekening planvoornemen

Wettelijk kader sinds 2 november 2022

De uitspraak van de Raad van State op 29 mei 2019 heeft bepaald dat het Programma Aanpak Stikstof (PAS) niet meer als basis gebruikt mag worden voor toestemming voor activiteiten in het kader van de Wnb en dat de “standaard grenswaarde” uit het PAS niet meer gebruikt mag worden. Dit houdt in dat voor planologische procedures en bij de verlening van een omgevingsvergunning een stikstofbeoordeling en, afhankelijk van een stikstofberekening en/of voortoets, mogelijk ook een vergunning Wet natuurbescherming nodig is. Voor elke toename in stikstofneerslag boven de 0,00 mol/ha/jaar, hoe klein dan ook, is een onderbouwing nodig.

Na de PAS uitspraak van mei 2019 is de Wet Stikstofreductie en Natuurherstel in werking getreden op 1 juli 2021. Deze wijzigde de Wet natuurbescherming en de Omgevingswet op een aantal punten, waaronder een partiële vrijstelling voor de bouwsector van de natuurvergunningplicht als bedoeld in artikel 2.7, tweede lid Wnb, welke werd opgenomen in artikel 2.9a Wnb.

Over deze omstrede bouwvrijstelling is op 2 november 2022 door de Raad van State uitspraak gedaan in de zaak betreffende het ondergrondse CO₂-opslagproject Porthos. Het college heeft

geoordeeld dat de stikstof die in de bouwfase vrijkomt niet buiten beschouwing mag worden gelaten. Effectief betekent dit dat de bouwvrijstelling geschrapt is en de juridische situatie teruggedraaid is naar het wettelijk kader vóór 1 juli 2021. Dit houdt in dat de regels van de PAS uitspraak van mei 2019 zoals hierboven beschreven weer het vigerend wettelijk kader vormen.

Berekening van de stikstofemissie

Op basis van het planvoornemen zijn ten aanzien van het aspect stikstof verschillende fasen te onderscheiden:

1. Bestaande gebruiksfase: effecten ten aanzien van huidige gebruik;
2. Realisatiefase: tijdelijke effecten ten gevolge van sloop-, bouw- en aanlegactiviteiten;
3. Gebruiksfase: effecten voor onbepaalde tijd na ingebruikname van de nieuwbouw.

Navolgend worden de stikstofrelevante activiteiten per fase beschreven. Daarbij is in eerste instantie de emissie als gevolg van het planvoornemen in kaart gebracht. Dat wil zeggen de emissie die aan de orde is in de realisatiefase en de nieuwe gebruiksfase. Indien de emissie van stikstof in deze fasen niet leidt tot een significantie toename van de stikstofdepositie op nabijgelegen Natura 2000-gebieden (d.w.z. een toename groter dan 0,00 mol/ha/jaar), dan kan het planvoornemen doorgang vinden zonder vergunningsplicht ten aanzien van de Wet natuurbescherming.

Indien er door het planvoornemen wel een toename in de stikstofdepositie ontstaat op nabijgelegen Natura 2000-gebieden, dan kan er worden gekeken naar deze toename ten opzichte van de stikstofemissie in de huidige situatie. Er wordt dan een verschilberekening gemaakt tussen het huidige gebruik en de stikstofemissies in de realisatiefase en nieuwe gebruiksfase. Mogelijk leidt dit per saldo niet tot een toename van de stikstofdepositie op nabijgelegen Natura 2000-gebieden. Dit is het zogenaamde intern salderen: indien een planvoornemen per saldo (ten opzichte van het huidige, legale en feitelijke gebruik) niet leidt tot een overschrijding (intern salderen) dan is er sinds de Logtsebaan uitspraak (zie uitspraak ECLI:NL:RVS:2021:71) geen noodzaak meer tot een ontheffing in het kader van de Wnb.

Realisatiefase

Er worden met het voornemen 11 nieuwe woningen gerealiseerd. Op dit moment is er nog geen informatie over de in te zetten mobiele werktuigen, de duur van de inzet en de bouwjaren/stageklassen van deze werktuigen. Om toch een beoordeling te maken ten aanzien van de emissies in de realisatiefase is een worst-case scenario uitgewerkt. Er is in dit kader aansluiting gezocht bij de 'Handreiking woningbouw en AERIUS' opgesteld door het Rijk, bijgevoegd in bijlage 1. Hierin wordt voor de realisatie van woningen een gemiddelde emissie in de realisatiefase verondersteld van 3 kg NO_x/jaar. Voor 17 woningen is dit een emissie van 51 kg NO_x/jaar. Er wordt aangenomen dat slechts een beperkt deel van deze bouwopgave in rekenjaar 2023 kan worden gerealiseerd en het overige deel in 2024. Als verdeling wordt derhalve aangenomen dat 80% in 2024 zal worden gerealiseerd. Dit betekent dat 2024 het maatgevende bouwjaar is met 41 kg NO_x al emissievracht. Aangenomen wordt dat hierbij 1500 lichte, 750 middelzware en 1000 zware verkeersbewegingen aan de orde zijn.

Conclusie

De bovenstaande gegevens zijn ingevoerd in de AERIUS calculator (versie 2023.0.1) en bijgevoegd in bijlage 2. Uit de berekening volgen geen rekenresultaten groter dan 0,00 mol/ha/jaar.

Stikstofemissie gebruiksfase

Er wordt uitgegaan dat het project gasloos zal worden uitgevoerd. In de gebruiksfase is derhalve alleen sprake van een verkeersgeneratie.

Er worden met het planvoornemen 17 starterswoningen (rijwoningen) gerealiseerd. Op basis van de CROW normen geldt dat een norm van 7,8 bewegingen per woning per etmaal voor een tussen-/hoekwoning in een weinig stedelijk gebied in het buitengebied. In totaal komt het aantal verkeersbewegingen in de gebruiksfase daarmee neer op 133 lichte verkeersbewegingen per etmaal.

Ten aanzien van het modelleren van verkeersstromen in de Aeries calculator is de vraag aan de orde op welk moment het verkeer op gaat in het heersende verkeersbeeld en dus niet meer onderscheidend is door het planvoornemen. De afwikkeling van het verkeer is verondersteld voor af te wikkelen over de Nieuwwijkstraat in de richting van de Hoofdstraat.

Uit de berekening van de gebruiksfase volgen geen rekenresultaten die leiden tot een toename van de stikstofdepositie op nabijgelegen Natura 2000 gebieden groter dan 0,00 mol/ha/jaar. Deze berekening is bijgevoegd in bijlage 3.

Conclusies

Het planvoornemen leidt in zowel de bouwfase als gebruiksfase niet tot een toename van stikstofdepositie op Natura2000-gebieden. Significant negatieve effecten ten aanzien van de instandhoudingsdoelstellingen voor Natura 2000 gebieden kunnen daarmee op voorhand worden uitgesloten. Voor het plan is derhalve geen vergunning in het kader van de Wet natuurbescherming vereist.

Hopende u voldoende geïnformeerd te hebben.

Met vriendelijke groet,

Pouderoyen Tonnaer



R.P.E.F. van Meurs

Bijlage 1 Handreiking woningbouw en Aeries



Handreiking woningbouw en AERIUS

Deze handreiking is bedoeld voor initiatiefnemers, gemeenten en provincies en helpt u met indicaties en aandachtspunten voor AERIUS-berekeningen om de mogelijke stikstofdepositie van woningbouw in kaart te brengen. De handreiking heeft geen juridische status; bij twijfel kan (formeel) alleen een AERIUS-berekening uitsluitend bieden.

Voor de woningbouw zijn de volgende uitgangspunten gehanteerd.

- Gasloos (conform het bouwbesluit) en haardloos wonen.
- Ammoniakemissies als gevolg van menselijk gebruik, huisdieren e.d. worden niet aan woningbouw toegerekend en blijven conform het document “Instructie gegevensinvoer voor AERIUS Calculator 2019” buiten beschouwing.

Onder deze aannames is de mogelijke stikstofdepositie ten gevolge van de aanlegfase in vrijwel alle omstandigheden dominant. De onderstaande tabel geeft inzicht in het verloop van deze depositie, uitgaande van een gemiddelde situatie en de daarbij behorende afstand. Samengevat: bij maximaal 50 laagbouwoningen, gebouwd op zandgrond op minimaal 7 km afstand van een Natura 2000-gebied, is de stikstofdepositie onder gemiddelde omstandigheden 0,00 mol/ha/jaar.

Voor projecten met een stikstofdepositie van 0,00 mol/ha/jaar hoeft geen vergunning in het kader van de Wet natuurbescherming te worden aangevraagd. In de andere gevallen op kortere afstand van een Natura 2000-gebied en/of voor de bouw van meer woningen waarbij de depositie mogelijk hoger is dan

0,00 mol/ha/jaar, is een AERIUS-berekening nodig om de feitelijke situatie mee te nemen en kan een vergunningplicht aan de orde zijn. Daarbij dient u de aanlegfase én de gebruiksfase in te voeren¹.

Volgens vaste jurisprudentie van de Afdeling bestuursrechtspraak van de Raad van State moeten alle aspecten die onlosmakelijk samenhangen met een project - zowel in de aanlegfase als in de gebruiksfase - als één samenhangend project worden beoordeeld en vergund. Daarbij moet het totale woningbouwproject in aanmerking worden genomen; een woningbouwproject op een en dezelfde locatie kan niet worden opgeknipt.

Voor de berekening in AERIUS vult u de volgende zaken in.

1. Aanlegfase met mobiele werktuigen (de belangrijkste factor om deze depositie te verlagen is het gebruik van moderne mobiele werktuigen (Stage IV). Indien noodzakelijk neemt u hier ook het bouwrijp maken van de grond mee.
2. Aanlegfase met transport, en de route van en naar de bouwlocatie (bij gebruik van lichte materialen -houtskeletbouw en modulair bouwen- kan de depositie lager zijn).
3. Aanlegfase met transport(route) van werknemers (de depositie zal lager zijn bij gezamenlijk transport en elektrisch vervoer).
4. Gebruiksfase, alleen de aantrekkende werking van het verkeer.

¹ Om juridisch zeker te zijn dat het project daadwerkelijk geen depositie in natuurgebieden veroorzaakt is het noodzakelijk ieder initiatief te toetsen in AERIUS.

Indicatieve depositie (mol/ha/jaar) als functie van de afstand tussen de woningen en het natuurgebied

Aantal woningen	50		100		250		500	
Afstand (km)	Gebruik	Aanleg	Gebruik	Aanleg	Gebruik	Aanleg	Gebruik	Aanleg
1	0,01	0,09	0,02	0,18	0,04	0,44	0,08	0,89
2	0,00	0,03	0,00	0,06	0,01	0,14	0,02	0,28
3	0,00	0,02	0,00	0,03	0,01	0,08	0,01	0,15
4	0,00	0,01	0,00	0,02	0,00	0,05	0,01	0,10
5	0,00	0,01	0,00	0,02	0,00	0,04	0,01	0,08
6	0,00	0,01	0,00	0,01	0,00	0,03	0,00	0,05
7	0,00	0,00	0,00	0,01	0,00	0,02	0,00	0,04
8	0,00	0,00	0,00	0,01	0,00	0,02	0,00	0,04
9	0,00	0,00	0,00	0,01	0,00	0,01	0,00	0,03
10	0,00	0,00	0,00	0,01	0,00	0,01	0,00	0,03

Uitgaande van gasloos bouwen hoeft u dus geen gebruik meer te maken van de in AERIUS Calculator aangeboden planfase, die de emissies van de gebruiksfase berekent bij gebruik van aardgas.

In een aantal gevallen (bijvoorbeeld bij optimalisatie van de hierboven genoemde zaken) kan de gebruiksfase relevant zijn. Deze wordt bepaald door de aantrekkende werking van het verkeer. Dit geldt alleen als de afstand tot een Natura 2000-gebied minder dan 5 km is.

Hierbij wordt uitgegaan van de volgende kentallen.

- Emissie woning tijdens gebruiksfase: geen.
- Emissie uit verkeer tijdens gebruiksfase: 0,27 kg NOx per woning.
- Emissie uit de aanlegfase (mobiele werktuigen en transportbewegingen) 3 kg NOx per woning.

Voor het in beeld brengen van de mogelijke stikstofdepositie tijdens de aanleg- of gebruiksfase van woningen kunnen meer kentallen, berekeningen, aannames of handreikingen behulpzaam zijn.

Hieronder worden in dat verband enkele rapporten genoemd.

- CROW-publicatie 318 Toekomstigbestendig parkeren (<https://www.crow.nl/over-crow/nieuws/2018/december/toekomstbestendig-parkeren>)
- Rapport van bureau Waardenburg; Woningbouw en Natura2000 https://www.stikstof.info/vuistregels_woningbouw
- Rapport van bureau Sweco; Stikstofdepositie en woningbouwontwikkeling <https://www.neprom.nl/SiteAssets/Lists/Nieuws/BO/Sweco-rapport%20Stikstofdepositie%20en%20woningbouwontwikkeling.pdf>
- Rapport van RIVM; diverse Methodorapporten Emissieregistratie

Colofon

Dit is een publicatie van: Rijksoverheid
 Januari 2020 | 20400607

Bijlage 2 Aerius berekening bouwfase (maatgevend jaar)

Projectberekening

Dit document geeft een overzicht van de invoer en rekenresultaten van een Projectberekening met AERIUS Calculator. De berekening is uitgevoerd binnen stikstofgevoelige Natura 2000-gebieden, op rekenpunten die overlappen met habitattypen en/of leefgebieden die aangewezen zijn in het kader van de Wet natuurbescherming, gekoppeld aan een aangewezen soort, of nog onbekend maar mogelijk wel relevant, en waar tevens sprake is van een overbelaste of bijna overbelaste situatie voor stikstof.



- [Overzicht](#)
- [Samenvatting situaties](#)
- [Resultaten](#)
- [Detailgegevens per emissiebron](#)

*Deze PDF is een digitaal bestand dat weer in te lezen is in AERIUS. Meer toelichting over deze PDF kunt u vinden in een bijbehorende leeswijzer. Deze leeswijzer en overige documentatie is te raadplegen via:
www.aerius.nl/handleidingen-en-leeswijzers*



Contactgegevens

Rechtspersoon
Inrichtingslocatie

Tonnaer
Parklaan 21 ,
5261LR Vught

Activiteit

Omschrijving
Toelichting

Nieuwwijkstraat
Woningbouw

Berekening

AERIUS kenmerk
Datum berekening
Rekenconfiguratie

RpKx2hGM1yDs
28 november 2023, 10:51
Wnb-rekengrid

Totale emissie

Bouwfase - Beoogd

Rekenjaar	Emissie NH ₃	Emissie NO _x
2023	46,2 g/j	43,4 kg/j

Resultaten

Bouwfase - Beoogd
Gekarteerd oppervlak met toename (ha)
Gekarteerd oppervlak met afname (ha)
Grootste toename
Grootste afname

Hoogste bijdrage	Hexagon	Gebied
-		
-		
-		
-		
-		

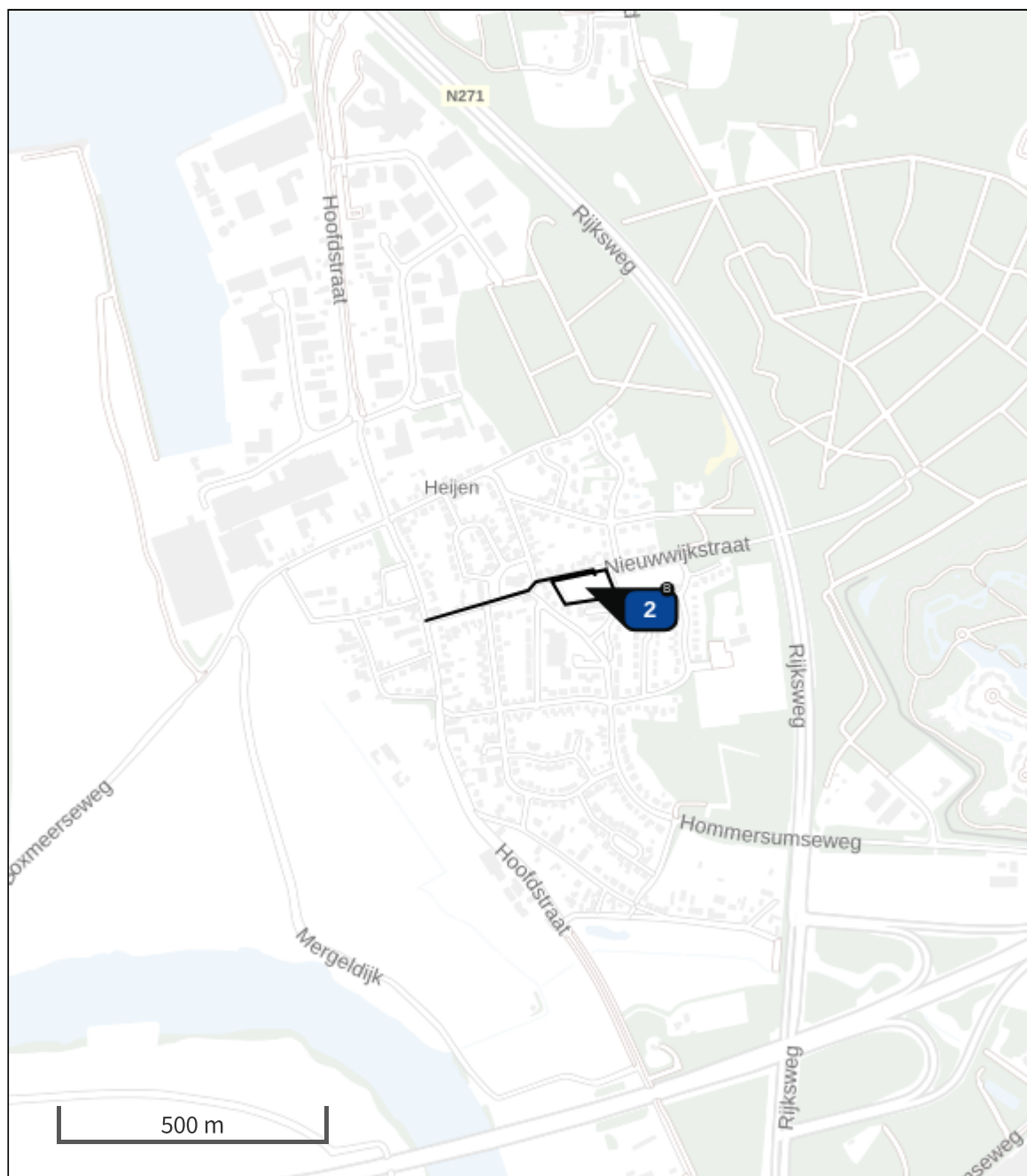


Bouwfase (Beoogd), rekenjaar 2023

Emissiebronnen

	Emissie NH ₃	Emissie NO _x
2 Anders... Anders... Emissie uit bouw (indicatief)	-	41,0 kg/j
Verkeersnetwerk	46,2 g/j	2,4 kg/j

Hoogste af- en toename op (bijna) overbelaste stikstofgevoelige Natura 2000 gebieden.



- | | |
|--|--|
|  Habitrichtlijn |  Grootste toename (projectberekening) |
|  Vogelrichtlijn |  Grootste afname (projectberekening) |
|  Vogelrichtlijn, Habitrichtlijn |  Hoogste totaal (achtergrond + projectberekening) |
|  Niet bepaald | |

De letters bij de bronlabels op de kaart geven bij welke type situaties de bronnen horen: beoogde situatie (B), referentiesituatie (R) en/of salderingsituatie (S).

Resultaten stikstofgevoelige Natura 2000 gebieden situatie "Bouwfase " (Beoogd) incl. saldering e/o referentie

	Berekend (ha gekarteerd)	Hoogste totale depositie (mol N/ha/jr)	Met toename (ha gekarteerd)	Grootste toename (mol N/ha/jr)	Met afname (ha gekarteerd)	Grootste afname (mol N/ha/jr)
Totaal	-	-	-	-	-	-

Bouwfase , Rekenjaar 2023

1 Wegverkeer | Weg

Naam	Verkeersgeneratie	Links	Rechts	NO _x	2,4 kg/j
Locatie	X:195981,49 Y:409697,73	Type scherm	-	-	NO ₂ 0,6 kg/j
Lengte	344,77 m	Hoogte	-	-	NH ₃ 46,2 g/j
Wegtype	Binnen bebouwde kom (doorstromend)	Afstand tot de weg	-	-	
Rijrichting	Beide richtingen				
Tunnelfactor	1				
Type hoogteligging	Normaal				
Weghoogte t.o.v. maaiveld	0 m				

Verkeer	Max. snelheid	Aantal voertuigbewegingen	In file
Licht verkeer	Voorgeschreven factoren	1.500,0 /jaar	10,0 %
Middelzwaar vrachtverkeer	Voorgeschreven factoren	750,0 /jaar	10,0 %
Zwaar vrachtverkeer	Voorgeschreven factoren	1.000,0 /jaar	10,0 %
Busverkeer	Voorgeschreven factoren	0,0 /jaar	0,0 %

2 Anders... | Anders...

Naam	Emissie uit bouw (indicatief)	Uittreedhoogte	2,0 m	NO _x	41,0 kg/j
Locatie	X:196115,36 Y:409712,84	Warmteinhoud	<u>0,000 MW</u>		
Oppervlakte	0,51 ha	Spreiding	0 m		
Wijze van ventilatie	Niet geforceerd				
Temporele variatie	Zwaar Verkeer				

Disclaimer

Hoewel verstrekte gegevens kunnen dienen ter onderbouwing van een vergunningaanvraag, kunnen er geen rechten aan worden ontleend. De eigenaar van AERIUS aanvaardt geen aansprakelijkheid voor de inhoud van de door de gebruiker aangeboden informatie. Bovenstaande gegevens zijn enkel bruikbaar tot er een nieuwe versie van AERIUS beschikbaar is. AERIUS is een geregistreerd handelsmerk in Europa. Alle rechten die niet expliciet worden verleend, zijn voorbehouden.

Rekenbasis

Deze berekening is tot stand gekomen op basis van

AERIUS versie 2023.0.1_20231106_3125d8b3c1

Database versie 2023.0.1_3125d8b3c1_calculator_nl_stable

Voor meer informatie over de gebruikte methodiek en data zie:

<https://www.aerius.nl/>

Bijlage 3 Aerius berekening gebruiksfase

Projectberekening

Dit document geeft een overzicht van de invoer en rekenresultaten van een Projectberekening met AERIUS Calculator. De berekening is uitgevoerd binnen stikstofgevoelige Natura 2000-gebieden, op rekenpunten die overlappen met habitattypen en/of leefgebieden die aangewezen zijn in het kader van de Wet natuurbescherming, gekoppeld aan een aangewezen soort, of nog onbekend maar mogelijk wel relevant, en waar tevens sprake is van een overbelaste of bijna overbelaste situatie voor stikstof.



- [Overzicht](#)
- [Samenvatting situaties](#)
- [Resultaten](#)
- [Detailgegevens per emissiebron](#)

*Deze PDF is een digitaal bestand dat weer in te lezen is in AERIUS. Meer toelichting over deze PDF kunt u vinden in een bijbehorende leeswijzer. Deze leeswijzer en overige documentatie is te raadplegen via:
www.aerius.nl/handleidingen-en-leeswijzers*



Contactgegevens

Rechtspersoon
Inrichtingslocatie

Tonnaer
Parklaan 21 ,
5261LR Vught

Activiteit

Omschrijving
Toelichting

Nieuwwijkstraat
Gebruiksfase

Berekening

AERIUS kenmerk
Datum berekening
Rekenconfiguratie

Rr3PRaxz1uH1
28 november 2023, 10:52
Wnb-rekengrid

Totale emissie

Gebruiksfase - Beoogd

Rekenjaar	Emissie NH ₃	Emissie NO _x
2024	0,2 kg/j	4,4 kg/j

Resultaten

Gebruiksfase - Beoogd
Gekarteerd oppervlak met toename (ha)
Gekarteerd oppervlak met afname (ha)
Grootste toename
Grootste afname

Hoogste bijdrage	Hexagon	Gebied
-		
-		
-		
-		
-		



Gebruiksphase (Beoogd), rekenjaar 2024

Emissiebronnen

Emissie NH₃

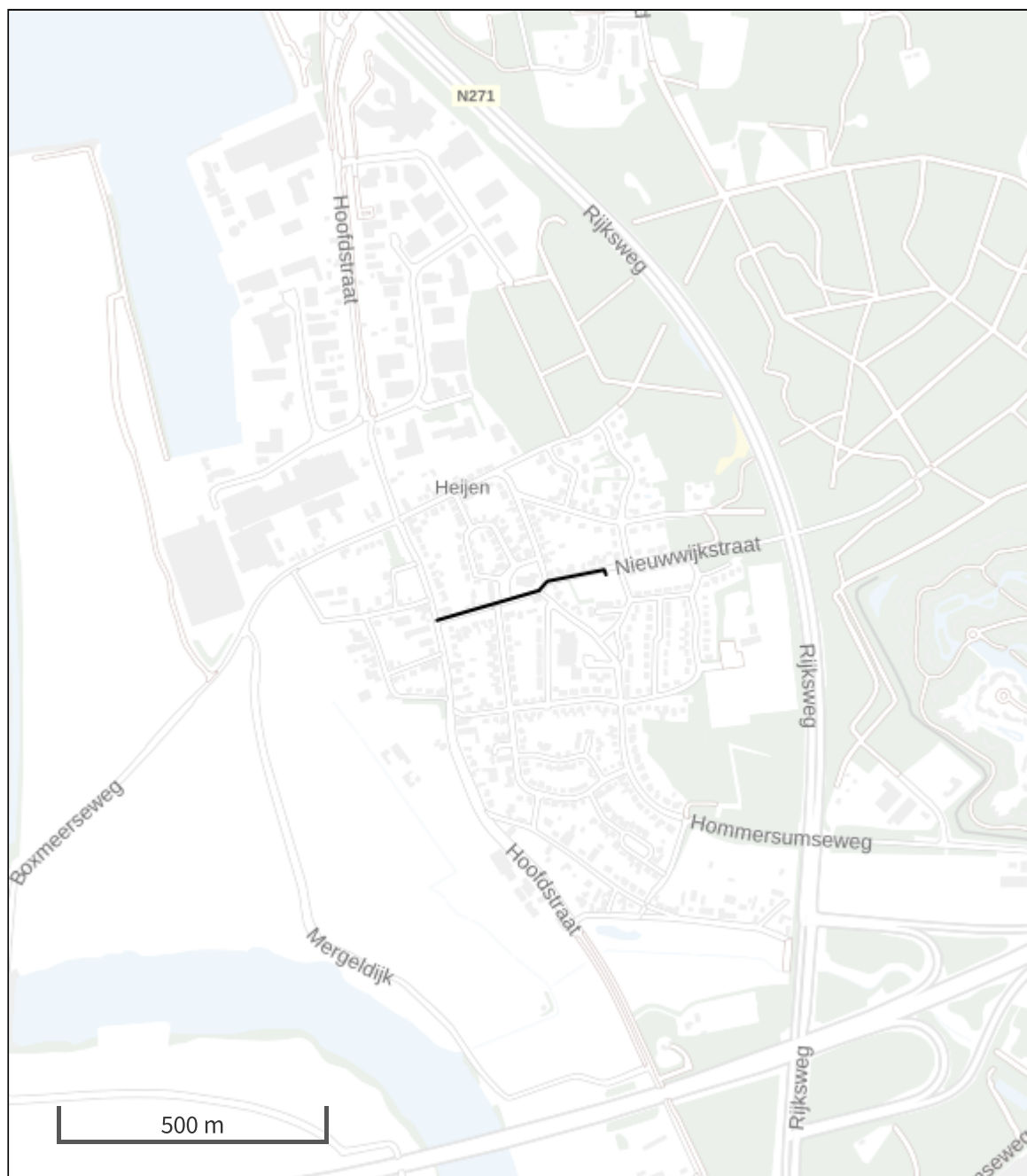
Emissie NO_x

 Verkeersnetwerk

0,2 kg/j

4,4 kg/j

Hoogste af- en toename op (bijna) overbelaste stikstofgevoelige Natura 2000 gebieden.



- | | |
|--|--|
|  Habitrichtlijn |  Grootste toename (projectberekening) |
|  Vogelrichtlijn |  Grootste afname (projectberekening) |
|  Vogelrichtlijn, Habitrichtlijn |  Hoogste totaal (achtergrond + projectberekening) |
|  Niet bepaald | |

De letters bij de bronlabels op de kaart geven bij welke type situaties de bronnen horen: beoogde situatie (B), referentiesituatie (R) en/of salderingsituatie (S).

Resultaten stikstofgevoelige Natura 2000 gebieden situatie "Gebruiksfase" (Beoogd) incl. saldering e/o referentie

	Berekend (ha gekarteerd)	Hoogste totale depositie (mol N/ha/jr)	Met toename (ha gekarteerd)	Grootste toename (mol N/ha/jr)	Met afname (ha gekarteerd)	Grootste afname (mol N/ha/jr)
Totaal	-	-	-	-	-	-

Gebruiksfase, Rekenjaar 2024

1 Wegverkeer | Weg

Naam	Verkeersgeneratie	Type scherm	Links	Rechts	NO _x	4,4 kg/j
Locatie	X:195981,49 Y:409697,73	Hoogte	-	-	NO ₂	0,7 kg/j
Lengte	344,77 m	Afstand tot de weg	-	-	NH ₃	0,2 kg/j
Wegtype	Binnen bebouwde kom (doorstromend)					
Rijrichting	Beide richtingen					
Tunnelfactor	1					
Type hoogteligging	Normaal					
Weghoogte t.o.v. maaiveld	0 m					
Verkeer	Max. snelheid	Aantal voertuigbewegingen	In file			
Licht verkeer	Voorgeschreven factoren	133,0 /etmaal	0,0 %			
Middelwaar vrachtverkeer	Voorgeschreven factoren	0,0 /etmaal	0,0 %			
Zwaar vrachtverkeer	Voorgeschreven factoren	0,0 /etmaal	0,0 %			
Busverkeer	Voorgeschreven factoren	0,0 /etmaal	0,0 %			

Disclaimer

Hoewel verstrekte gegevens kunnen dienen ter onderbouwing van een vergunningaanvraag, kunnen er geen rechten aan worden ontleend. De eigenaar van AERIUS aanvaardt geen aansprakelijkheid voor de inhoud van de door de gebruiker aangeboden informatie. Bovenstaande gegevens zijn enkel bruikbaar tot er een nieuwe versie van AERIUS beschikbaar is. AERIUS is een geregistreerd handelsmerk in Europa. Alle rechten die niet expliciet worden verleend, zijn voorbehouden.

Rekenbasis

Deze berekening is tot stand gekomen op basis van

AERIUS versie 2023.0.1_20231106_3125d8b3c1

Database versie 2023.0.1_3125d8b3c1_calculator_nl_stable

Voor meer informatie over de gebruikte methodiek en data zie:

<https://www.aerius.nl/>