Econsultancy
Samen maken we Nederland mooier

BODEM

RAPPORTAGE

verkennend bodemonderzoek

Rijksweg Zuid 23

Wellerooi

Rapport verkennend bodemonderzoek

Rijksweg Zuid 23, Wellerooi

Opdrachtgever	Bouwadvies Hesen De Kamp 4 5855 EG Well
Rapportnummer	23707.001
Versienummer	D1
Status	Definitief
Datum	7 december 2023
Opsteller[1]	Mevrouw J.J.P. Janssen, BSc
Kwaliteitscontrole	De heer R.P.J. Linders, BSc

[1] VRIJGAVE
In onze rapportages en offertes wordt niet gewerkt met handtekeningen en/of parafen. Middels ons kwaliteitssysteem worden offertes en rapporten aantoonbaar vrijgegeven.

KWALITEITSZORG

Econsultancy is lid van de Vereniging Kwaliteitsborging Bodembeheer (VKB). De VKB is een vereniging van bodemadvies- en -onderzoeksbureaus en heeft als doel kwaliteitsborging en continue verbetering van de dienstverlening van haar leden op het gebied van bodembeheer. Het VKB keurmerk geeft opdrachtgevers de zekerheid dat het uitvoerend bureau werkt conform de eisen die de VKB aan haar leden stelt op het gebied van competenties en integriteit van medewerkers en het toepassen van vigerende normen en onderzoeksprotocollen.

CERTIFICERING

Econsultancy werkt volgens een dynamisch kwaliteits- en milieusysteem, zoals beschreven in het kwaliteits- en milieuhand-boek. Ons kwaliteits- en milieusysteem is gecertificeerd volgens de eisen in de NEN-EN-ISO 9001 en NEN-EN-ISO 14001. Daarnaast staat veilig werken bij Econsultancy voorop en zijn we gecertificeerd voor VCA*.

BETROUWBAARHEID

Dit bodemonderzoek is op zorgvuldige wijze uitgevoerd conform de toepasselijke en van kracht zijnde regelgeving. Een bodemonderzoek wordt in zijn algemeenheid echter uitgevoerd door het steekproefsgewijs bemonsteren van de bodem, waardoor het, op basis van de resultaten van een bodemonderzoek, onmogelijk is garanties af te geven ten aanzien van de milieuhygiënische bodemkwaliteit.

GELDIGHEID ONDERZOEK

Het bodemonderzoek betreft een momentopname. Econsultancy accepteert op voorhand geen aansprakelijkheid ten aanzien van mogelijke beslissingen die de opdrachtgever naar aanleiding van het door Econsultancy uitgevoerde bodemonderzoek neemt.

Onze rapportage is opgesteld conform de ‘Handreiking omgaan met AVG in bodemonderzoeken’ opgesteld door de VKB (29 juni 2022). Hiermee voldoet de rapportage aan de eisen die de wet, NEN en BRL protocollen ons stellen en wordt tevens voldaan aan de AVG. Hierbij wordt opgemerkt dat wetgeving, waaronder KWALIBO regelgeving uit het de regeling bodemkwaliteit, prevaleert boven de AVG.

Niets uit deze uitgave mag worden verveelvoudigd, opgeslagen in een geautomatiseerd gegevensbestand, of openbaar gemaakt, in enige vorm of op enige wijze, hetzij elektronisch, mechanisch, door fotokopieën, opnamen, of enige andere manier, zonder voorafgaande schriftelijke toestemming van de rechthebbende.

INHOUDSOPGAVE

1 INLEIDING 1

2 AFBAKENING ONDERZOEKSLOCATIE 1

3 MILIEUHYGIËNISCH VOORONDERZOEK BODEM 2

3.1 Geraadpleegde bronnen 2
3.2 Historisch en huidig gebruik onderzoekslocatie 3
3.3 Toekomstige situatie 4
3.4 Calamiteiten 4
3.5 Uitgevoerd(e) bodemonderzoek(en) op de onderzoekslocatie 4
3.6 Aangrenzende terreindelen/percelen 4
3.7 Terreininspectie 5
3.8 Informatie lokale of regionale achtergrondgehalten 5
3.9 Bodemopbouw en geohydrologie 5

4 CONCLUSIES MILIEUHYGIËNISCH VOORONDERZOEK BODEM (ONDERZOEKSOPZET) 6

5 VELDWERK 6

5.1 Algemeen 6
5.2 Grondonderzoek 6
5.3 Grondwateronderzoek 7

6 LABORATORIUMONDERZOEK 7

6.1 Uitvoering analyses 7
6.2 Toetsingskader 8
6.3 Resultaten grond- en grondwatermonsters 9

7 SAMENVATTING, CONCLUSIES EN ADVIES 10

BIJLAGEN:

1. - Topografische ligging van de locatie
2a. - Locatieschets
2b. - Foto's onderzoekslocatie
3. - Boorprofielen
4a. - Analysecertificaten
4b. - Getoetste analyseresultaten Circulaire bodemsanering
5. - Toetsingskader Circulaire bodemsanering

1 INLEIDING

Bouwadvies Hesen heeft aan Econsultancy opdracht verleend voor het uitvoeren van een verkennend bodemonderzoek op de locatie Rijksweg Zuid 23 te Wellerooi.

Het bodemonderzoek is uitgevoerd in het kader van de voorgenomen bestemmingsplanwijziging.

Het verkennend bodemonderzoek heeft tot doel met een relatief geringe onderzoeksinspanning vast te stellen of op de onderzoekslocatie een grond- en/of grondwaterverontreiniging aanwezig is, teneinde te bepalen of er milieuhygiënische belemmeringen zijn voor de nieuwbouw op de onderzoekslocatie.

Het milieuhygiënisch vooronderzoek bodem is verricht conform de NEN 5725:2017 "Bodem - Landbodem - Strategie voor het uitvoeren van milieuhygiënisch vooronderzoek". Het bodemonderzoek is uitgevoerd conform de NEN 5740+A1:2016 "Bodem - Landbodem - Strategie voor het uitvoeren van verkennend bodemonderzoek - Onderzoek naar de milieuhygiënische kwaliteit van bodem en grond".

Het veldwerk en de bemonstering zijn uitgevoerd onder certificaat op grond van de BRL SIKB 2000 "Veldwerk bij milieuhygiënisch bodem- en waterbodemonderzoek", protocollen 2001 en 2002 en de daarin gestelde eisen.

De analyseresultaten zijn getoetst aan het toetsingskader uit de Circulaire bodemsanering en aan de achtergrondwaarden voor grond uit de Regeling bodemkwaliteit (bijlage B, tabel 1).

Econsultancy is onder meer gecertificeerd voor de protocollen 2001 en 2002 van de BRL SIKB 2000. In dat kader verklaart Econsultancy geen eigenaar van de onderzoekslocatie te zijn of te worden.

2 AFBAKENING ONDERZOEKSLOCATIE

Het milieuhygiënisch vooronderzoek bodem omvat de onderzoekslocatie en direct hieraan grenzende terreindelen binnen een afstand van 25 meter.

De onderzoekslocatie (± 790 m²) is gelegen aan de Rijksweg Zuid 23 te Wellerooi (zie bijlage 1). Het perceel, waar de onderzoekslocatie deel van uitmaakt, is kadastraal bekend gemeente Bergen, sectie S, nummer 823.

Volgens het Actueel Hoogtebestand Nederland bevindt het maaiveld zich op een hoogte van circa 16,2 m +NAP en zijn de coördinaten van het midden van de onderzoekslocatie X = 206.570, Y = 393.993.

3 MILIEUHYGIËNISCH VOORONDERZOEK BODEM

3.1 Geraadpleegde bronnen

Voorafgaand aan de uitvoering van de veldwerkzaamheden is een milieuhygiënisch vooronderzoek bodem uitgevoerd op basis van de NEN 5725. In tabel 3.1 zijn de in het kader van het milieuhygiënisch vooronderzoek bodem geraadpleegde bronnen weergegeven. Van de locatie en de directe omgeving zijn uit verschillende informatiebronnen gegevens verzameld over het historische, huidige en toekomstige gebruik, eventuele calamiteiten, eventueel eerder uitgevoerde bodemonderzoeken, de bodemopbouw en geohydrologie, verhardingen, kabels en leidingen.

Tabel 3.1 Geraadpleegde bronnen

Onderdeel	Bron
Historisch, huidig en toekomstig gebruik	Opdrachtgever, d.d. 25 oktober 2023
Bouw-/milieudossier, ondergrondse tanks, calamiteiten, eerder uitgevoerd bodemonderzoek	Gemeente Bergen , d.d. 1 november 2023
Locatiegegevens van internet:	
- historisch topografisch kaartmateriaal - basisregistratie grootschalige topografie - kadastrale gegevens - hoogtekaart - luchtfoto's - Google streetview - provinciale bodeminformatie - bodemopbouw - geo(hydro)logie - kabels en leidingen	www.topotijdreis.nl www.pdok.nl www.kadaster.nl www.ahn.nl webservices.gbo-provincies.nl/lufo/services/wms maps.google.nl www.bodemloket.nl maps.bodemdata.nl www.dinoloket.nl www.kadaster.nl/klic-wion
Terreininspectie	Uitgevoerd door medewerker Econsultancy, d.d. 9 november 2023

3.2 Historisch en huidig gebruik onderzoekslocatie

Uit historisch kaartmateriaal uit de periode 1900 - 2019 blijkt, dat de onderzoekslocatie in gebruik is geweest als weiland en siertuin en altijd onbebouwd is geweest. Na de bouw van de naastgelegen woning in 1970 is de locatie in gebruik genomen als siertuin.

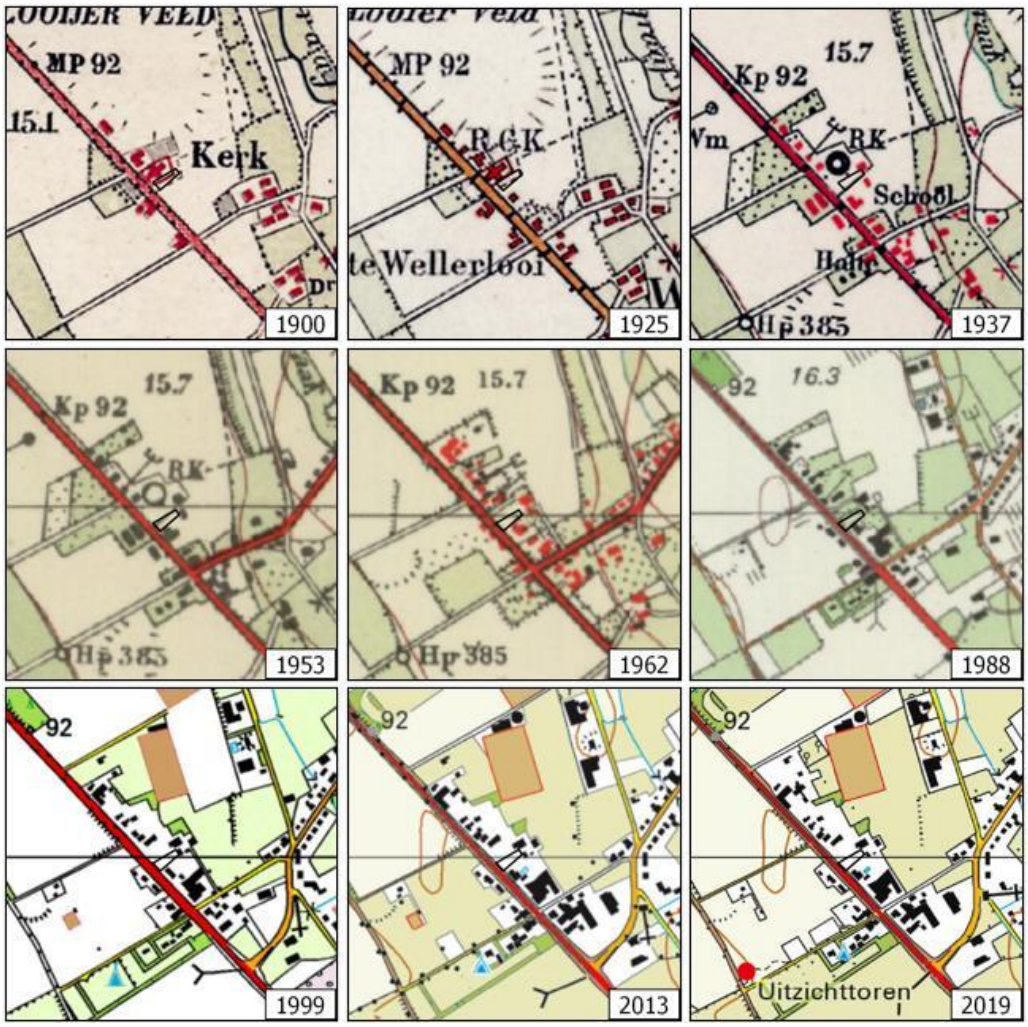

Figuur 3.1 Historisch kaartmateriaal

De onderzoekslocatie is in gebruik als siertuin behorend bij het woonhuis en heeft voor zover bekend altijd dezelfde bestemming gehad.

Voor zover bij de opdrachtgever en de gemeente Bergen bekend, heeft er op de onderzoekslocatie nimmer opslag van oliehoudende producten in ondergrondse of bovengrondse tanks plaatsgevonden.

Er zijn geen aanwijzingen gevonden, die aanleiding geven een asbestverontreiniging op de locatie te verwachten. Uit de geraadpleegde bronnen blijkt geen aanwezigheid van ophogingen, dempingen of stortingen.

In bijlage 2a is de huidige situatie op een locatieschets weergegeven. Bijlage 2b bevat enkele foto's van de onderzoekslocatie.

3.3 Toekomstige situatie

De initiatiefnemer is voornemens een woonhuis op de locatie te bouwen.

3.4 Calamiteiten

Voor zover bij de opdrachtgever bekend hebben zich op de onderzoekslocatie in het verleden geen calamiteiten met een bodembedreigend karakter voorgedaan. Ook uit informatie van de gemeente Bergen blijkt niet, dat er zich in het verleden bodembedreigende calamiteiten hebben voorgedaan.

3.5 Uitgevoerd(e) bodemonderzoek(en) op de onderzoekslocatie

Op de onderzoekslocatie zijn, voor zover bekend, geen bodemonderzoeken uitgevoerd.

3.6 Aangrenzende terreindelen/percelen

In paragraaf 3.1 zijn de geraadpleegde informatiebronnen voor de omliggende terreindelen en aangrenzende percelen binnen 25 meter van de onderzoekslocatie opgenomen. Het bodemgebruik van de omliggende terreindelen is als volgt:

- aan de noordzijde bevindt zich een woonhuis met aangrenzende siertuin;
- aan de oostzijde bevindt zich een woonhuis met aangrenzende siertuin en een Uitvaartcentrum;
- aan de zuidzijde bevindt zich de openbare weg N271;
- aan de westzijde bevindt zich de openbare weg N271 en een woonhuis met aangrenzende siertuin.

Ten noorden van de onderzoekslocatie is in 2020 door Archimil een verkennend bodemonderzoek uitgevoerd (rapport 3540R001-4 | d.d. 17 februari 2020) naar aanleiding van transactie. Destijds is in de zintuiglijk met zwak baksteenhoudende verontreinigde bovengrond zijn destijds lichte verontreinigingen met drins, koper, molybdeen, nikkel en DDD aangetroffen. In de ondergrond zijn destijds lichte verontreinigingen met koper, lood, kwik, zink, barium, cadmium, nikkel en PCB aangetroffen.

Uit de verzamelde informatie blijkt, dat er vanuit de omliggende percelen geen grensoverschrijdende verontreinigingen zijn te verwachten.

3.7 Terreininspectie

Voorafgaand aan het bodemonderzoek is er een terreininspectie uitgevoerd. Deze is gericht op de identificatie van bronnen, die mogelijk hebben geleid of kunnen leiden tot een grond- en/of grondwaterverontreiniging.

De tijdens de terreininspectie aangetroffen situatie komt overeen met de locatiegegevens, zoals deze zijn opgenomen in paragraaf 3.2. Op de onderzoekslocatie zijn geen mogelijke bronnen voor een grond- en/of grondwaterverontreiniging aangetroffen.

Op het maaiveld zijn geen asbestverdachte materialen waargenomen.

3.8 Informatie lokale of regionale achtergrondgehalten

De onderzoekslocatie is volgens de “Nota bodembeheer Limburg Noord 2020-2029” gelegen binnen bodemfunctieklasse zone “Landbouw/Natuur”. De onderzoekslocatie is met betrekking tot ontgravingskaart en de toepassingskaart voor zowel de boven- als ondergrond gelegen binnen de bodemkwaliteitszone "Landbouw/Natuur”.

Volgens de ‘PFAS-bodemkwaliteitskaart Regio Limburg Noord’ die in 2020 is opgesteld blijkt dat de gemiddelde PFAS-gehalten van zowel de boven- als de ondergrond ruim beneden de landelijke achtergrondwaarden liggen.

Regionaal komen verhoogde concentraties van metalen in het grondwater voor. De provincie Limburg heeft specifieke beleidslijnen geformuleerd met betrekking tot deze regionaal verhoogde concentraties van metalen in het grondwater (zie “Beleidskader bodem, actualisatie 2016”, vastgesteld door Gedeputeerde Staten van Limburg op 26 juli 2016).

3.9 Bodemopbouw en geohydrologie

De originele bodem bestaat volgens de bodemkaart van Nederland uit een hoge bruine enkeerdgrond, die volgens de Stichting voor Bodemkartering voornamelijk is opgebouwd uit grof zand. De afzettingen, waarin deze bodem is ontstaan, behoren geologisch gezien tot de Formatie van Boxtel.

De gemiddelde stand van het freatisch grondwater bedraagt ± 13,5 m +NAP, waardoor het grondwater zich op ± 2,7 m -mv zou bevinden. Het water van het eerste watervoerend pakket stroomt volgens de isohypsenkaart van de Dienst Grondwaterverkenning van TNO in westelijke richting.

Er liggen geen pompstations in de buurt van de onderzoekslocatie die van invloed zouden kunnen zijn op de grondwaterstroming ter plaatse van de onderzoekslocatie.

De onderzoekslocatie ligt niet in een grondwaterbeschermings- en/of grondwaterwingebied.

4 CONCLUSIES MILIEUHYGIËNISCH VOORONDERZOEK BODEM (ONDERZOEKSOPZET)

Uit het milieuhygiënisch vooronderzoek bodem blijkt, dat er geen sprake is van bodembelasting, anders dan een regionale of landelijke diffuse achtergrondbelasting in de grond en het grondwater. Op de locatie worden geen verontreinigende stoffen verwacht in gehalten boven de landelijk of regionaal geldende achtergrondwaarde voor grond en/of de streefwaarde voor grondwater. Dit geldt zowel voor natuurlijke achtergrondgehalten als voor "antropogene" achtergrondgehalten, waarvan de oorzaak niet eenduidig is aan te wijzen.

Op basis van het milieuhygiënisch vooronderzoek bodem is geconcludeerd dat de onderzoekslocatie onderzocht dient te worden volgens de strategie "onverdacht, niet lijnvormig" (ONV-NL). Bij onverdachte locaties luidt de onderzoekshypothese dat de bodem niet verontreinigd is.

5 VELDWERK

5.1 Algemeen

Tijdens het opstellen van het boorplan is rekening gehouden met de doelstellingen en de richtlijnen, die geformuleerd zijn in de inleiding. Daarnaast is rekening gehouden met de gegevens voortvloeiend uit het milieuhygiënisch vooronderzoek bodem en de ligging van kabels en leidingen. Bijlage 2a bevat de locatieschets met daarop aangegeven de situering van de boorpunten en de peilbuis. In bijlage 3 zijn de boorprofielen opgenomen.

5.2 Grondonderzoek

Uitgevoerde werkzaamheden

Het veldwerk is op 10 november 2023 uitgevoerd onder kwaliteitsverantwoordelijkheid van de heer R.J.H. Denessen. Deze medewerker staat geregistreerd als ervaren veldwerker voor het protocol 2001 van de BRL SIKB 2000 "Veldwerk bij milieuhygiënisch bodem- en waterbodemonderzoek".

In het totaal zijn er met behulp van een edelmanboor 7 boringen geplaatst; 5 boringen tot 1,0 m -mv, 1 boringen tot 2,0 m -mv en 1 boring tot 3,5 m -mv. Deze diepe boring is afgewerkt als peilbuis, teneinde de milieuhygiënische kwaliteit van het grondwater te kunnen bepalen. Van het opgeboorde materiaal is een boorbeschrijving conform protocol 2001 gemaakt en zijn er grondmonsters genomen over trajecten van ten hoogste 0,5 m, waarbij bodemlagen met verontreinigingskenmerken of een afwijkende textuur separaat bemonsterd zijn.

Zintuiglijke waarnemingen

De bodem bestaat voornamelijk uit zwak tot matig siltig, zeer fijn tot matig fijn zand. De bovengrond (tot 1,0 m -mv) is bovendien zwak tot matig humeus en zwak grindig. De diepe ondergrond is kleiig en plaatselijk zwak oerhoudend en sterk grindig.

In het opgeboorde materiaal zijn zintuiglijk geen verontreinigingen waargenomen.

Tijdens de veldwerkzaamheden zijn op het maaiveld van de onderzoekslocatie, alsmede in de bodem, geen puin(resten) of andere asbestverdachte materialen aangetroffen.

5.3 Grondwateronderzoek

Uitvoering veldwerk

Centraal op de onderzoekslocatie is een peilbuis (filterstelling 2,5 - 3,5 m -mv) geplaatst. De filterstelling is bepaald op basis van de grondwaterstand, zoals deze tijdens de veldwerkzaamheden op 10 november 2023 is ingeschat.

Bemonstering

De grondwaterbemonstering is op 17 november 2023 uitgevoerd door de heer K. Gerrist. Deze medewerker staat geregistreerd als ervaren veldwerker voor het protocol 2002 van de BRL SIKB 2000 "Veldwerk bij milieu-hygiënisch bodem- en waterbodemonderzoek".

De bemonstering is uitgevoerd conform de NEN 5744. Tabel 5.1 geeft een overzicht van de peilbuisgegevens en de resultaten van de veldmetingen.

Tabel 5.1 Overzicht gegevens peilbuis en veldmetingen grondwater

Peilbuis-nummer	Situering peilbuis	Filterstelling (m -mv)	Grondwater-stand (m -mv)	Elektrisch Geleidingsver-mogen (µS/cm)	Troebelheid (NTU)	Zuurgraad (pH)
04	centraal op onderzoekslocatie	2,5 - 3,5	2,0	321	15	5,3

6 LABORATORIUMONDERZOEK

6.1 Uitvoering analyses

Alle grond- en grondwatermonsters zijn aangeboden aan een laboratorium dat is erkend door de Raad voor Accreditatie en AS3000-geaccrediteerd is voor milieuhygiënisch bodemonderzoek. In het laboratorium zijn in totaal 2 grondmengmonsters samengesteld (1 grondmengmonster van de bovengrond en 1 grondmeng-monster van de ondergrond). De 2 grondmengmonsters en het grondwatermonster zijn geanalyseerd op de volgende pakketten:

- *standaardpakket grond:*
  droge stof, lutum en organische stof, metalen (barium, cadmium, kobalt, koper, kwik, lood, molybdeen, nikkel en zink), polychloorbifenylen (PCB), polycyclische aromatische koolwaterstoffen (PAK) en minerale olie;

- *standaardpakket grondwater:*

metalen (barium, cadmium, kobalt, koper, kwik, lood, molybdeen, nikkel en zink), vluchtige aromaten (BTEX), styreen, naftaleen, gehalogeneerde koolwaterstoffen (VOX) en minerale olie;

Fout! Verwijzingsbron niet gevonden. 6.1, hoofdstuk 6.3 geeft een overzicht van de samenstelling van de grondmengmonsters (en de analyseresultaten).

6.2 Toetsingskader

De analyseresultaten zijn getoetst aan het toetsingskader uit de Circulaire bodemsanering en aan de achtergrondwaarden voor grond uit de Regeling bodemkwaliteit (bijlage B, tabel 1). Dit toetsingskader voor de beoordeling van de gehalten en/of concentraties van verontreinigingen is gegeven in de toetsingstabel en bevat voor grond en grondwater elk drie te onderscheiden waarden met de verschillende niveaus:

- *achtergrondwaarde:*
  deze waarde ("AW") geeft de gehalten aan zoals die op dit moment voorkomen in de bodem van natuur- en landbouwgronden, waarvoor geldt dat er geen sprake is van belasting door lokale verontreinigingsbronnen;

- *streefwaarde:*
  deze waarde ("S") geeft het milieukwaliteitsniveau aan voor grondwater, waarbij als nadelig te waarderen effecten verwaarloosbaar worden geacht;

- *tussenwaarde:*
  deze waarde ("T") is de helft van de som van de achtergrondwaarde (of in het geval van grondwater de streefwaarde) en de interventiewaarde. De tussenwaarde is de concentratiegrens waarboven in beginsel nader onderzoek moet worden uitgevoerd, omdat het vermoeden van ernstige bodemverontreiniging bestaat;

- *interventiewaarde:*
  deze waarde ("I") geeft het niveau voor verontreinigingen in grond en grondwater aan waarboven ernstige vermindering of dreigende vermindering optreedt van de functionele eigenschappen, die de bodem heeft voor mens, plant of dier. Bij gehalten en/of concentraties boven de interventiewaarde is er sprake van een sterke verontreiniging. Bij overschrijding van de interventiewaarde wordt vaak een nader onderzoek uitgevoerd om de ernst van de verontreiniging en de spoedeisendheid van de sanering te bepalen. Wanneer het boven de tussenwaarde of interventiewaarde gelegen gehalte een natuurlijke oorsprong heeft, is uitvoering van vervolgonderzoek meestal niet noodzakelijk.

In bijlage 5 is de toetsingstabel opgenomen uit de eerder genoemde circulaires. Deze bijlage bevat de achtergrondwaarden en de interventiewaarden voor een standaardbodem (10% organische stof en 25% lutum). De gemeten gehalten zijn door middel van een BoToVa-toetsing, met behulp van de door het laboratorium bepaalde waarden voor het organische stof- en lutumgehalte, omgerekend naar gehalten in een standaardbodem en vervolgens getoetst. De gebruikte analysetechnieken zijn weergegeven op de certificaten in bijlage 4a. Om de mate van verontreiniging aan te geven wordt de volgende terminologie gebruikt:

Grond:

- niet verontreinigd: gehalte ≤ achtergrondwaarde en/of detectielimiet;
- licht verontreinigd: gehalte > achtergrondwaarde en ≤ tussenwaarde;
- matig verontreinigd: gehalte > tussenwaarde ≤ interventiewaarde;
- sterk verontreinigd: gehalte > interventiewaarde.

Grondwater:

- niet verontreinigd: concentratie ≤ streefwaarde en/of detectielimiet;
- licht verontreinigd: concentratie > streefwaarde en ≤ tussenwaarde;
- matig verontreinigd: concentratie > tussenwaarde ≤ interventiewaarde;
- sterk verontreinigd: concentratie > interventiewaarde.

6.3 Resultaten grond- en grondwatermonsters

Tabel 6.1 geeft een overzicht van de parameters in de grond die de geldende toetsingskaders overschrijden.

Tabel 6.1 Overschrijdingen toetsingskaders grond

Grond(meng)-monster	Traject (m -mv)	Gehalte > AW (licht verontreinigd)	Gehalte > T (matig verontreinigd)	Gehalte > I (sterk verontreinigd)
MM01	01 (0,0-0,5) 02 (0,0-0,5) 02 (0,5-1,0) 03 (0,5-1,0) 04 (0,0-0,5) 05 (0,5-1,0) 06 (0,0-0,5) 07 (0,0-0,5)	-	-	-
MM02	01 (1,0-1,5) 01 (1,5-2,0) 04 (1,0-1,5) 04 (1,5-2,0)	-	-	-

Tabel 6.2 geeft een overzicht van de parameters in het grondwater die het geldende toetsingskader overschrijden.

Tabel 6.2 Overschrijdingen toetsingskader grondwater

Grondwater-monster	Situering peilbuis	Concentratie > S (licht verontreinigd)	Concentratie > T (matig verontreinigd)	Concentratie > I (sterk verontreinigd)
01	centraal op de onderzoeksloca-tie	cadmium nikkel zink	-	-

7 SAMENVATTING, CONCLUSIES EN ADVIES

Bouwadvies Hesen heeft aan Econsultancy opdracht verleend voor het uitvoeren van een verkennend bodemonderzoek op de locatie Rijksweg Zuid 23 te Wellerooi.

Het bodemonderzoek is uitgevoerd in het kader van de bestemmingsplanwijziging.

Op basis van het milieuhygiënisch vooronderzoek bodem is geconcludeerd dat de onderzoekslocatie onderzocht dient te worden volgens de strategie "onverdacht, niet lijnvormig" (ONV).

Bodemopbouw
De bodem bestaat voornamelijk uit zwak tot matig siltig, zeer fijn tot matig fijn zand. De bovengrond (tot 1,0 m -mv) is bovendien zwak tot matig humeus en zwak grindig. De diepe ondergrond is kleiig en plaatselijk zwak oerhoudend en sterk grindig.

Tijdens de veldwerkzaamheden zijn op het maaiveld van de onderzoekslocatie, alsmede in de bodem, geen puin(resten) of andere asbestverdachte materialen aangetroffen.

Analyseresultaten
In de bovengrond zijn analytisch geen verontreinigingen geconstateerd. In de ondergrond zijn eveneens geen verontreinigingen geconstateerd.

Het grondwater is licht verontreinigd met cadmium, nikkel en zink. Deze metaalverontreinigingen zijn hoogstwaarschijnlijk te relateren aan regionaal verhoogde achtergrondconcentraties van metalen in het grondwater.

Conclusie en advies
De vooraf gestelde hypothese, dat de onderzoekslocatie als "onverdacht, niet lijnvormig" kan worden beschouwd wordt, op basis van de lichte verontreinigingen in het grondwater, niet geheel bevestigd. Echter, gelet op de aard en mate van verontreiniging, bestaat er géén reden voor een nader onderzoek en bestaan er met betrekking tot de milieuhygiënische kwaliteit van de bodem géén belemmeringen voor de bestemmingsplanwijziging de onderzoekslocatie.

Asbest
Er zijn op basis van het milieuhygiënisch vooronderzoek bodem, tijdens de terreininspectie en bij de uitvoering van de veldwerkzaamheden geen aanwijzingen gevonden die aanleiding geven een asbestverontreiniging op de locatie te verwachten. Econsultancy acht een onderzoek asbest in bodem/puin conform de NEN 5707/5897 dan ook niet noodzakelijk.

Algemeen
Indien er bij werkzaamheden grond vrijkomt die niet op de locatie kan worden hergebruikt, zijn de regels van het Besluit bodemkwaliteit, het “Handelingskader voor hergebruik van PFAS-houdende grond en baggerspecie” of de regionale bodemkwaliteitskaart van toepassing.

Econsultancy
7 december 2023

Bijlage 1 Topografische ligging van de locatie

Schaal 1:25.000
Deze kaart is noordgericht

1680
21
06
3
05
07
04
03
01
1
823
02
2
23
Legenda
Grens onderzoekslocatie
Opnamerichting foto
Gras
Boringen
Boring tot 1,0 m -mv
Boring tot 2,0 m -mv
Peilbuis
0 3 6 9 12 15 m
Titel: Locatieschets
A4
Eco nsultancy
PROJECT: 23707.001
SCHAAL: 1:300
DATUM: 7-12-2023
GETEKEND: JJa
BIJLAGE: 2a

Legenda

Symbolen:

- Asfalt
- Klinker
- Beton
- Ontgravingsdiepte (m -mv)
- Partijhoogte (m +mv)
- Opnamerichting foto
- Vloeistofdichte vloer
- Prefab betonnen vloerplaat
- Tegels
- Golfplaat (asbest verdacht)
- Boom
- Bos
- Struiken
- Gras
- Water
- Braak
- Grind
- Onverhard
- Puinverharding
- Talud
- Spoorbaan
- Fietspad
- Parkeerplaats
- Duiker
- Voormalige duiker
- Trafo
- Pomp
- Olie/vetafscheider
- Mangat
- Riool inspectieput
- Zinkput
- Ontluchting
- Vulpunt
- Sleuf asbestonderzoek 200x40x50cm

Polygonen:

- Ontgravingsvak
- Saneringslocatie
- Partij ontgraven grond
- Toekomstige bebouwing
- Voormalige bebouwing
- Asfaltverharding
- Reparatievak asfalt
- Opslagtank (bovengronds)
- Opslagtank (bovengronds in lekbak)
- Opslagtank (ondergronds)
- Struweel
- Haag

Lijnen:

- Bebouwing
- Grens onderzoekslocatie
- Toekomstige bebouwing
- Voormalige bebouwing
- Beschoeiing
- Hekwerk
- Spoorlijn
- Wandmonster

Verontreiniging:

- Niet verontreinigd
- Gehalte >AW/S-waarde
- Gehalte >T-waarde
- Gehalte >I-waarde
- Niet verontreinigd
- AW/S-waarde contour
- T-waarde contour
- I-waarde contour
- Niet verontreinigd
- AW/S-waarde contour
- T-waarde contour
- I-waarde contour
- Niet verontreinigd
- Licht verontreinigd
- Matig verontreinigd
- Sterk verontreinigd
- ? Verontreinigingsgraad onbekend
- ✕ Vindplaats asbestverdacht materiaal op maaiveld

Boringen:

- Boring tot 0,5 m -mv
- Boring tot 1,0 m -mv
- Boring tot 1,5 m -mv
- Boring tot 2,0 m -mv
- Boring tot 2,5 m -mv
- Boring tot 3,0 m -mv
- Boring tot 3,5 m -mv
- Boring tot 4,0 m -mv
- Boring tot 4,5 m -mv
- Boring tot 5,0 m -mv
- Peilbuis (diep)
- Peilbuis
- Boring voorgaand onderzoek tot 0,5 m -mv
- Boring voorgaand onderzoek tot 1,0 m -mv
- Boring voorgaand onderzoek tot 1,5 m -mv
- Boring voorgaand onderzoek tot 2,0 m -mv
- Boring voorgaand onderzoek tot 2,5 m -mv
- Boring voorgaand onderzoek tot 3,0 m -mv
- Boring voorgaand onderzoek tot 3,5 m -mv
- Boring voorgaand onderzoek tot 4,0 m -mv
- Boring voorgaand onderzoek tot 4,5 m -mv
- Boring voorgaand onderzoek tot 5,0 m -mv
- Peilbuis voorgaand onderzoek (diep)
- Peilbuis voorgaand onderzoek
- Gat asbestonderzoek 30x30x50 cm
- Gat asbestonderzoek 30x30x50 cm + boring tot 0,5 m -mv
- Gat asbestonderzoek 30x30x50 cm + boring tot 1,0 m -mv
- Gat asbestonderzoek 30x30x50 cm + boring tot 1,5 m -mv
- Gat asbestonderzoek 30x30x50 cm + boring tot 2,0 m -mv
- Gat asbestonderzoek 30x30x50 cm + boring tot 2,5 m -mv
- Gat asbestonderzoek 30x30x50 cm + boring tot 3,0 m -mv
- Gat asbestonderzoek 30x30x50 cm + boring tot 3,5 m -mv
- Gat asbestonderzoek 30x30x50 cm + boring tot 4,0 m -mv
- Gat asbestonderzoek 30x30x50 cm + boring tot 4,5 m -mv
- Gat asbestonderzoek 30x30x50 cm + boring tot 5,0 m -mv
- Gat asbestonderzoek 30x30x50 cm + peilbuis (diep)
- Gat asbestonderzoek 30x30x50 cm + peilbuis
- Gat asbestonderzoek 100x100x50 cm
- Gat asbestonderzoek 100x100x50 cm + boring tot 0,5 m -mv
- Gat asbestonderzoek 100x100x50 cm + boring tot 1,0 m -mv
- Gat asbestonderzoek 100x100x50 cm + boring tot 1,5 m -mv
- Gat asbestonderzoek 100x100x50 cm + boring tot 2,0 m -mv
- Gat asbestonderzoek 100x100x50 cm + boring tot 2,5 m -mv
- Gat asbestonderzoek 100x100x50 cm + boring tot 3,0 m -mv
- Gat asbestonderzoek 100x100x50 cm + boring tot 3,5 m -mv
- Gat asbestonderzoek 100x100x50 cm + boring tot 4,0 m -mv
- Gat asbestonderzoek 100x100x50 cm + boring tot 4,5 m -mv
- Gat asbestonderzoek 100x100x50 cm + boring tot 5,0 m -mv
- Gat asbestonderzoek 100x100x50 cm + peilbuis (diep)
- Gat asbestonderzoek 100x100x50 cm + peilbuis
- Kernboring 80 mm
- Kernboring 120 mm
- Kernboring 120 mm + boring tot 0,5 m -mv
- Kernboring 120 mm + boring tot 1,0 m -mv
- Kernboring 120 mm + boring tot 1,5 m -mv
- Kernboring 120 mm + boring tot 2,0 m -mv
- Kernboring 120 mm + boring tot 2,5 m -mv
- Kernboring 120 mm + boring tot 3,0 m -mv
- Kernboring 120 mm + boring tot 3,5 m -mv
- Kernboring 120 mm + boring tot 4,0 m -mv
- Kernboring 120 mm + boring tot 4,5 m -mv
- Kernboring 120 mm + boring tot 5,0 m -mv
- Kernboring + gat asbestonderzoek 30x30x50 + boring tot 0,5 m -mv
- Kernboring + gat asbestonderzoek 30x30x50 + boring tot 1,0 m -mv
- Kernboring + gat asbestonderzoek 30x30x50 + boring tot 1,5 m -mv
- Kernboring + gat asbestonderzoek 30x30x50 + boring tot 2,0 m -mv
- Kernboring + gat asbestonderzoek 30x30x50 + boring tot 2,5 m -mv
- Kernboring + gat asbestonderzoek 30x30x50 + boring tot 3,0 m -mv
- Kernboring + gat asbestonderzoek 30x30x50 + boring tot 3,5 m -mv
- Kernboring + gat asbestonderzoek 30x30x50 + boring tot 4,0 m -mv
- Kernboring + gat asbestonderzoek 30x30x50 + boring tot 4,5 m -mv
- Kernboring + gat asbestonderzoek 30x30x50 + boring tot 5,0 m -mv
- Kernboring + gat asbestonderzoek 30x30x50 + peilbuis (diep)
- Kernboring + gat asbestonderzoek 30x30x50 + peilbuis
- Boring tot 0,5 m -waterbodem
- Boring tot 1,0 m -waterbodem

Bijlage 2b Foto's onderzoekslocatie

Foto 1.

Foto 2.

Bijlage 2b Foto's onderzoekslocatie

Foto 3.

Bijlage 3 Boorprofielen

Legenda (conform NEN 5104)

grind

- Grind, siltig
- Grind, zwak zandig
- Grind, matig zandig
- Grind, sterk zandig
- Grind, uiterst zandig

zand

- Zand, kleïig
- Zand, zwak siltig
- Zand, matig siltig
- Zand, sterk siltig
- Zand, uiterst siltig

veen

- Veen, mineraalarm
- Veen, zwak kleïig
- Veen, sterk kleïig
- Veen, zwak zandig
- Veen, sterk zandig

klei

- Klei, zwak siltig
- Klei, matig siltig
- Klei, sterk siltig
- Klei, uiterst siltig
- Klei, zwak zandig
- Klei, matig zandig
- Klei, sterk zandig

leem

- Leem, zwak zandig
- Leem, sterk zandig

overige toevoegingen

- zwak humeus
- matig humeus
- sterk humeus
- zwak grindig
- matig grindig
- sterk grindig

geur

- geen geur
- zwakke geur
- matige geur
- sterke geur
- uiterste geur

olie

- geen olie-water reactie
- zwakke olie-water reactie
- matige olie-water reactie
- sterke olie-water reactie
- uiterste olie-water reactie

p.i.d.-waarde

- >0
- >1
- >10
- >100
- >1000
- >10000

monsters

- geroerd monster
- ongeroerd monster
- volumering

overig

- bijzonder bestanddeel
- Gemiddeld hoogste grondwaterstand
- grondwaterstand
- Gemiddeld laagste grondwaterstand
- slib
- water

peilbuis

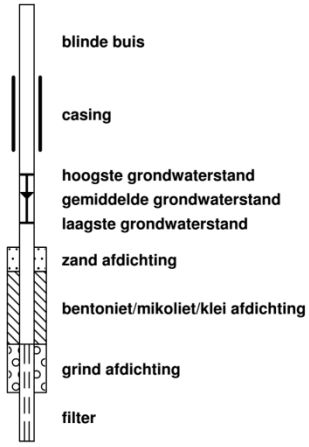

Profielen boringen

Boring: 01

Datum veldwerk: 10-11-2023

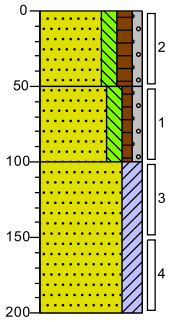

0	gazon
	Zand zeer fijn, matig siltig, matig humeus, zwak grindig, donkerbruin, Edelmanboor
50	
	Zand zeer fijn, matig siltig, zwak humeus, zwak grindig, neutraalbruin, Edelmanboor
100	
	Zand zeer fijn, kleiïg, zwak oerhoudend, neutraalbeige, Edelmanboor
200	

Boring: 02

Datum veldwerk: 10-11-2023

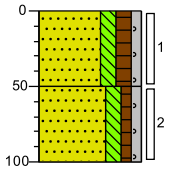

0	gazon
	Zand zeer fijn, matig siltig, matig humeus, zwak grindig, donkerbruin, Edelmanboor
50	
	Zand zeer fijn, matig siltig, zwak humeus, zwak grindig, neutraalbruin, Edelmanboor
100	

Boring: 03

Datum veldwerk: 10-11-2023

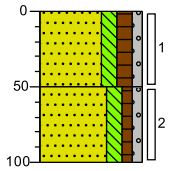

0	gazon
	Zand zeer fijn, matig siltig, matig humeus, zwak grindig, donkerbruin, Edelmanboor
50	
	Zand zeer fijn, matig siltig, zwak humeus, zwak grindig, neutraalbruin, Edelmanboor
100	

Boring: 04

Datum veldwerk: 10-11-2023

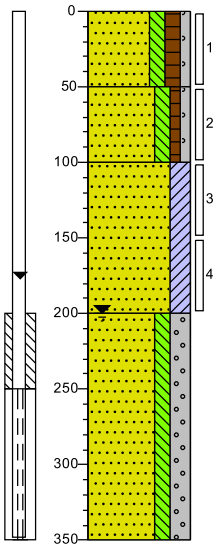

0	gazon
	Zand zeer fijn, matig siltig, matig humeus, zwak grindig, donkerbruin, Edelmanboor, bopb 50cm+mv
50	
	Zand zeer fijn, matig siltig, zwak humeus, zwak grindig, neutraalbruin, Edelmanboor
100	
	Zand zeer fijn, kleiïg, zwak oerhoudend, donkerbeige, Edelmanboor
200	
	Zand matig fijn, matig siltig, sterk grindig, neutraalbeige, Zuigerboor
350	

Boring: 05

Datum veldwerk: 10-11-2023

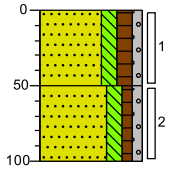

0	gazon
	Zand zeer fijn, matig siltig, matig humeus, zwak grindig, donkerbruin, Edelmanboor
50	
	Zand zeer fijn, matig siltig, zwak humeus, zwak grindig, neutraalbruin, Edelmanboor
100	

Boring: 06

Datum veldwerk: 10-11-2023

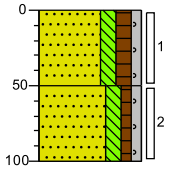

0	gazon
	Zand zeer fijn, matig siltig, matig humeus, zwak grindig, donkerbruin, Edelmanboor
50	
	Zand zeer fijn, matig siltig, zwak humeus, zwak grindig, neutraalbruin, Edelmanboor
100	

Getekend volgens NEN 5104

Profielen boringen

Boring: **07**

Datum veldwerk: 10-11-2023

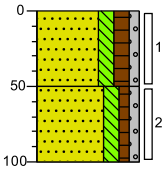

0	gazon
	Zand zeer fijn, matig siltig, matig humeus, zwak grindig, donkerbruin, Edelmanboor
50	
	Zand zeer fijn, matig siltig, zwak humeus, zwak grindig, neutraalbruin, Edelmanboor
100	

Getekend volgens NEN 5104

Bijlage 4a Analysecertificaten

SGS Environmental Analytics
Correspondentieadres
Steenhouwerstraat 15 · 3194 AG Rotterdam
Tel.: +31 (0)10 231 47 00 · Fax: +31 (0)10 416 30 34
www.sgs.com/analytics-nl

Analyserapport

ECONSULTANCY BV
Janneke Janssen
Rijksweg Noord 39
6071 KS SWALMEN

Uw projectnaam	: Wellerlooi
Uw projectnummer	: 23707.001
SGS rapportnummer	: 13975029, versienummer: 1.

Rotterdam, 17-11-2023

Geachte heer/mevrouw,

Hierbij ontvangt u de analyse resultaten van het laboratoriumonderzoek ten behoeve van uw project 23707.001. Het onderzoek werd uitgevoerd conform uw opdracht. De gerapporteerde resultaten hebben uitsluitend betrekking op de door SGS geteste monsters en zoals door SGS ontvangen zijn. De door u aangegeven omschrijvingen voor de monsters, het project en de monsternamedatum (indien aangeleverd) zijn overgenomen in dit analyserapport. SGS is niet verantwoordelijk voor de gegevens verstrekt door de opdrachtgever.

Het onderzoek is uitgevoerd door SGS Environmental Analytics, gevestigd aan de Steenhouwerstraat 15 in Rotterdam (NL). Indien het onderzoek is uitgevoerd door derden is dit in het rapport aangegeven.

Dit analyserapport bestaat inclusief bijlagen uit 6 pagina's. In geval van een versienummer van '2' of hoger vervallen de voorgaande versies. Alle bijlagen maken onlosmakelijk onderdeel uit van het rapport. Alleen vermenigvuldiging van het hele rapport is toegestaan.

Voor meer informatie, omtrent bijvoorbeeld meetonzekerheid of gebruikte analysemethoden, kunt u contact opnemen met de afdeling Customer Support.

Wij vertrouwen er op u met deze informatie van dienst te zijn.

Hoogachtend,

René Eugster
Business Unit Manager

SGS Environmental Analytics IS GEACCREDITEERD VOLGENS DE DOOR DE RAAD VOOR ACCREDITATIE GESTELDE CRITERIA VOOR TESTLABORATORIA CONFORM EN ISO/IEC 17025:2017 ONDER NR. L 028.

SGS Environmental Analytics – Vestiging van SGS Nederland BV, Malledijk 18 - P.O. Box 200, NL-3200 AE Spijkenisse - Nederland. Al onze werkzaamheden worden uitgevoerd onder de algemene voorwaarden gedeponeerd bij de kamer van koophandel te Rotterdam inschrijving handelsregister : 24226722.

Analyserapport

ECONSULTANCY BV
Janneke Janssen

Projectnaam	Wellerlooi	Orderdatum	10-11-2023
Projectnummer	23707.001	Startdatum	10-11-2023
Rapportnummer	13975029 - 1	Rapportagedatum	17-11-2023

Nummer	Monstersoort	Monsterspecificatie
001	Grond (AS3000)	MM01 01 (0-50) 02 (0-50) 02 (50-100) 03 (50-100) 04 (0-50) 05 (50-100) 06 (0-50) 07 (0-50)
002	Grond (AS3000)	MM02 01 (100-150) 01 (150-200) 04 (100-150) 04 (150-200)

Analyse	Eenheid	Q	001	002
monster voorbehandeling		S	Ja	Ja
droge stof	gew.-%	S	88.5	88.4
gewicht artefacten	g	S	<1	<1
aard van de artefacten	-	S	geen	geen
organische stof (gloeiverlies)	% vd DS	S	2.1	0.7
KORRELGROOTTEVERDELING				
lutum (bodem)	% vd DS	S	2.7	6.1
METALEN				
barium	mg/kgds	S	<20	36
cadmium	mg/kgds	S	0.23	<0.2
kobalt	mg/kgds	S	1.9	4.4
koper	mg/kgds	S	9.3	5.3
kwik	mg/kgds	S	<0.05	<0.05
lood	mg/kgds	S	18	<10
molybdeen	mg/kgds	S	<0.5	<0.5
nikkel	mg/kgds	S	4.5	8.6
zink	mg/kgds	S	30	31
POLYCYCLISCHE AROMATISCHE KOOLWATERSTOFFEN				
naftaleen	mg/kgds	S	<0.01	<0.01
fenantreen	mg/kgds	S	0.04	<0.01
antraceen	mg/kgds	S	<0.01	<0.01
fluoranteen	mg/kgds	S	0.10	<0.01
benzo(a)antraceen	mg/kgds	S	0.05	<0.01
chryseen	mg/kgds	S	0.05	<0.01
benzo(k)fluoranteen	mg/kgds	S	0.03	<0.01
benzo(a)pyreen	mg/kgds	S	0.05	<0.01
benzo(ghi)peryleen	mg/kgds	S	0.04	<0.01
indeno(1,2,3-cd)pyreen	mg/kgds	S	0.04	<0.01
pak-totaal (10 van VROM) (0.7 factor)	mg/kgds	S	0.414 [1)]	0.07 [1)]
POLYCHLOORBIFENYLEN (PCB)				
PCB 28	µg/kgds	S	<1	<1
PCB 52	µg/kgds	S	<1	<1
PCB 101	µg/kgds	S	<1	<1
PCB 118	µg/kgds	S	<1	<1
PCB 138	µg/kgds	S	<1	<1
PCB 153	µg/kgds	S	<1	<1
PCB 180	µg/kgds	S	<1	<1
som PCB (7) (0.7 factor)	µg/kgds	S	4.9 [1)]	4.9 [1)]

De met S gemerkte analyses zijn geaccrediteerd en vallen onder de AS3000-erkenning.

Paraaf :

SGS Environmental Analytics IS GEACCREDITEERD VOLGENS DE DOOR DE RAAD VOOR ACCREDITATIE GESTELDE CRITERIA VOOR TESTLABORATORIA CONFORM EN ISO/IEC 17025:2017 ONDER NR. L 028.

SGS Environmental Analytics – Vestiging van SGS Nederland BV, Malledijk 18 - P.O. Box 200, NL-3200 AE Spijkenisse - Nederland. Al onze werkzaamheden worden uitgevoerd onder de algemene voorwaarden gedeponeerd bij de kamer van koophandel te Rotterdam inschrijving handelsregister : 24226722.

Analyserapport

ECONSULTANCY BV
Janneke Janssen

Projectnaam	Wellerlooi	Orderdatum	10-11-2023
Projectnummer	23707.001	Startdatum	10-11-2023
Rapportnummer	13975029 - 1	Rapportagedatum	17-11-2023

Nummer	Monstersoort	Monsterspecificatie
001	Grond (AS3000)	MM01 01 (0-50) 02 (0-50) 02 (50-100) 03 (50-100) 04 (0-50) 05 (50-100) 06 (0-50) 07 (0-50)
002	Grond (AS3000)	MM02 01 (100-150) 01 (150-200) 04 (100-150) 04 (150-200)

Analyse	Eenheid	Q	001	002
MINERALE OLIE				
fractie C10-C12	mg/kgds		<5	<5
fractie C12-C22	mg/kgds		<5	<5
fractie C22-C30	mg/kgds		<5	<5
fractie C30-C40	mg/kgds		<5	<5
totaal olie C10 - C40	mg/kgds	S	<20	<20

De met S gemerkte analyses zijn geaccrediteerd en vallen onder de AS3000-erkenning.

Paraaf :

SGS Environmental Analytics IS GEACCREDITEERD VOLGENS DE DOOR DE RAAD VOOR ACCREDITATIE GESTELDE CRITERIA VOOR TESTLABORATORIA CONFORM EN ISO/IEC 17025:2017 ONDER NR. L 028.

SGS Environmental Analytics – Vestiging van SGS Nederland BV, Malledijk 18 - P.O. Box 200, NL-3200 AE Spijkenisse - Nederland. Al onze werkzaamheden worden uitgevoerd onder de algemene voorwaarden gedeponeerd bij de kamer van koophandel te Rotterdam inschrijving handelsregister : 24226722.

Analyserapport

ECONSULTANCY BV
Janneke Janssen

Projectnaam	Wellerlooi	Orderdatum	10-11-2023
Projectnummer	23707.001	Startdatum	10-11-2023
Rapportnummer	13975029 - 1	Rapportagedatum	17-11-2023

Monster beschrijvingen

001	*	De monstervoorbehandeling en analyses zijn uitgevoerd conform Accreditatieschema AS3000, dit geldt alleen voor de analyses die worden gerapporteerd met het "S" kenmerk.
002	*	De monstervoorbehandeling en analyses zijn uitgevoerd conform Accreditatieschema AS3000, dit geldt alleen voor de analyses die worden gerapporteerd met het "S" kenmerk.

Voetnoten

1	De sommatie na verrekening van de 0.7 factor voor <-waarden volgens BoToVa.

Paraaf :

SGS Environmental Analytics IS GEACCREDITEERD VOLGENS DE DOOR DE RAAD VOOR ACCREDITATIE GESTELDE CRITERIA VOOR TESTLABORATORIA CONFORM EN ISO/IEC 17025:2017 ONDER NR. L 028.

SGS Environmental Analytics – Vestiging van SGS Nederland BV, Malledijk 18 - P.O. Box 200, NL-3200 AE Spijkenisse - Nederland. Al onze werkzaamheden worden uitgevoerd onder de algemene voorwaarden gedeponeerd bij de kamer van koophandel te Rotterdam inschrijving handelsregister : 24226722.

Analyserapport

ECONSULTANCY BV
Janneke Janssen

Projectnaam	Wellerlooi	Orderdatum	10-11-2023
Projectnummer	23707.001	Startdatum	10-11-2023
Rapportnummer	13975029 - 1	Rapportagedatum	17-11-2023

Analyse	Monstersoort	Relatie tot norm
monster voorbehandeling	Grond (AS3000)	Grond: NEN-EN 16179. Grond (AS3000): AS3000 en NEN-EN 16179
droge stof	Grond (AS3000)	Grond: NEN-EN 15934. Grond (AS3000): AS3010-2 en NEN-EN 15934
gewicht artefacten	Grond (AS3000)	AS3000
aard van de artefacten	Grond (AS3000)	Idem
organische stof (gloeiverlies)	Grond (AS3000)	AS3010-3 en NEN 5754.
lutum (bodem)	Grond (AS3000)	Grond: eigen methode. Grond (AS3000): AS3010-4
barium	Grond (AS3000)	AS3010-5 en NEN-EN-ISO 17294-2 (ontsluiting NEN 6961)
cadmium	Grond (AS3000)	Idem
kobalt	Grond (AS3000)	Idem
koper	Grond (AS3000)	Idem
kwik	Grond (AS3000)	Idem
lood	Grond (AS3000)	Idem
molybdeen	Grond (AS3000)	Idem
nikkel	Grond (AS3000)	Idem
zink	Grond (AS3000)	Idem
naftaleen	Grond (AS3000)	AS3010-6
fenantreen	Grond (AS3000)	Idem
antraceen	Grond (AS3000)	Idem
fluoranteen	Grond (AS3000)	Idem
benzo(a)antraceen	Grond (AS3000)	Idem
chryseen	Grond (AS3000)	Idem
benzo(k)fluoranteen	Grond (AS3000)	Idem
benzo(a)pyreen	Grond (AS3000)	Idem
benzo(ghi)peryleen	Grond (AS3000)	Idem
indeno(1,2,3-cd)pyreen	Grond (AS3000)	Idem
pak-totaal (10 van VROM) (0.7 factor)	Grond (AS3000)	Idem
PCB 28	Grond (AS3000)	AS3010-8
PCB 52	Grond (AS3000)	Idem
PCB 101	Grond (AS3000)	Idem
PCB 118	Grond (AS3000)	Idem
PCB 138	Grond (AS3000)	Idem
PCB 153	Grond (AS3000)	Idem
PCB 180	Grond (AS3000)	Idem
som PCB (7) (0.7 factor)	Grond (AS3000)	Idem
totaal olie C10 - C40	Grond (AS3000)	AS3010-7 en NEN-EN-ISO 16703

Monster	Barcode	Aanlevering	Monstername	Verpakking
001	O0655703	10-11-2023	10-11-2023	ALC201
001	O0655699	10-11-2023	10-11-2023	ALC201
001	O0656205	10-11-2023	10-11-2023	ALC201
001	O0656191	10-11-2023	10-11-2023	ALC201
001	O0656196	10-11-2023	10-11-2023	ALC201
001	O0656206	10-11-2023	10-11-2023	ALC201
001	O0656197	10-11-2023	10-11-2023	ALC201

Paraaf :

TESTEN RvA L 028

SGS Environmental Analytics IS GEACCREDITEERD VOLGENS DE DOOR DE RAAD VOOR ACCREDITATIE GESTELDE CRITERIA VOOR TESTLABORATORIA CONFORM EN ISO/IEC 17025:2017 ONDER NR. L 028.

SGS Environmental Analytics – Vestiging van SGS Nederland BV, Malledijk 18 - P.O. Box 200, NL-3200 AE Spijkenisse - Nederland. Al onze werkzaamheden worden uitgevoerd onder de algemene voorwaarden gedeponeerd bij de kamer van koophandel te Rotterdam inschrijving handelsregister : 24226722.

kwaliteitswaarborg bodembeheer SIKB AS3000

Analyserapport

ECONSULTANCY BV
Janneke Janssen

Projectnaam	Wellerlooi	Orderdatum	10-11-2023
Projectnummer	23707.001	Startdatum	10-11-2023
Rapportnummer	13975029 - 1	Rapportagedatum	17-11-2023

Monster	Barcode	Aanlevering	Monstername	Verpakking
001	O0657093	10-11-2023	10-11-2023	ALC201
002	O0656203	10-11-2023	10-11-2023	ALC201
002	O0656180	10-11-2023	10-11-2023	ALC201
002	O0656176	10-11-2023	10-11-2023	ALC201
002	O0657084	10-11-2023	10-11-2023	ALC201

Paraaf :

SGS Environmental Analytics IS GEACCREDITEERD VOLGENS DE DOOR DE RAAD VOOR ACCREDITATIE GESTELDE CRITERIA VOOR TESTLABORATORIA CONFORM EN ISO/IEC 17025:2017 ONDER NR. L 028.

SGS Environmental Analytics – Vestiging van SGS Nederland BV, Malledijk 18 - P.O. Box 200, NL-3200 AE Spijkenisse - Nederland. Al onze werkzaamheden worden uitgevoerd onder de algemene voorwaarden gedeponeerd bij de kamer van koophandel te Rotterdam inschrijving handelsregister : 24226722.

SGS Environmental Analytics
Correspondentieadres
Steenhouwerstraat 15 · 3194 AG Rotterdam
Tel.: +31 (0)10 231 47 00 · Fax: +31 (0)10 416 30 34
www.sgs.com/analytics-nl

Analyserapport

ECONSULTANCY BV
Janneke Janssen
Rijksweg Noord 39
6071 KS SWALMEN

Uw projectnaam	: Wellerlooi
Uw projectnummer	: 23707.001
SGS rapportnummer	: 13979720, versienummer: 1.

Rotterdam, 22-11-2023

Geachte heer/mevrouw,

Hierbij ontvangt u de analyse resultaten van het laboratoriumonderzoek ten behoeve van uw project 23707.001. Het onderzoek werd uitgevoerd conform uw opdracht. De gerapporteerde resultaten hebben uitsluitend betrekking op de door SGS geteste monsters en zoals door SGS ontvangen zijn. De door u aangegeven omschrijvingen voor de monsters, het project en de monsternamedatum (indien aangeleverd) zijn overgenomen in dit analyserapport. SGS is niet verantwoordelijk voor de gegevens verstrekt door de opdrachtgever.

Het onderzoek is uitgevoerd door SGS Environmental Analytics, gevestigd aan de Steenhouwerstraat 15 in Rotterdam (NL). Indien het onderzoek is uitgevoerd door derden is dit in het rapport aangegeven.

Dit analyserapport bestaat inclusief bijlagen uit 5 pagina's. In geval van een versienummer van '2' of hoger vervallen de voorgaande versies. Alle bijlagen maken onlosmakelijk onderdeel uit van het rapport. Alleen vermenigvuldiging van het hele rapport is toegestaan.

Voor meer informatie, omtrent bijvoorbeeld meetonzekerheid of gebruikte analysemethoden, kunt u contact opnemen met de afdeling Customer Support.

Wij vertrouwen er op u met deze informatie van dienst te zijn.

Hoogachtend,

René Eugster
Business Unit Manager

SGS Environmental Analytics IS GEACCREDITEERD VOLGENS DE DOOR DE RAAD VOOR ACCREDITATIE GESTELDE CRITERIA VOOR TESTLABORATORIA CONFORM EN ISO/IEC 17025:2017 ONDER NR. L 028.

SGS Environmental Analytics – Vestiging van SGS Nederland BV, Malledijk 18 - P.O. Box 200, NL-3200 AE Spijkenisse - Nederland. Al onze werkzaamheden worden uitgevoerd onder de algemene voorwaarden gedeponeerd bij de kamer van koophandel te Rotterdam inschrijving handelsregister : 24226722.

Analyserapport

ECONSULTANCY BV
Janneke Janssen

Projectnaam	Wellerlooi	Orderdatum	17-11-2023
Projectnummer	23707.001	Startdatum	17-11-2023
Rapportnummer	13979720 - 1	Rapportagedatum	22-11-2023

Nummer	Monstersoort	Monsterspecificatie
001	Grondwater (AS3000)	04-1-1 04 (250-350)

Analyse	Eenheid	Q	001
METALEN			
barium	µg/l	S	45
cadmium	µg/l	S	1.1
kobalt	µg/l	S	<2
koper	µg/l	S	<2
kwik	µg/l	S	<0.05
lood	µg/l	S	<2
molybdeen	µg/l	S	<2
nikkel	µg/l	S	17
zink	µg/l	S	330
VLUCHTIGE AROMATEN			
benzeen	µg/l	S	<0.2
tolueen	µg/l	S	<0.2
ethylbenzeen	µg/l	S	<0.2
o-xyleen	µg/l	S	<0.1
p- en m-xyleen	µg/l	S	<0.2
xylenen (0.7 factor)	µg/l	S	0.21 [1)]
styreen	µg/l	S	<0.2
naftaleen	µg/l	S	<0.02
GEHALOGENEERDE KOOLWATERSTOFFEN			
1,1-dichloorethaan	µg/l	S	<0.2
1,2-dichloorethaan	µg/l	S	<0.2
1,1-dichlooretheen	µg/l	S	<0.1
cis-1,2-dichlooretheen	µg/l	S	<0.1
trans-1,2-dichlooretheen	µg/l	S	<0.1
som (cis,trans) 1,2-dichloorethenen (0.7 factor)	µg/l	S	0.14 [1)]
dichloormethaan	µg/l	S	<0.2
1,1-dichloorpropaan	µg/l	S	<0.2
1,2-dichloorpropaan	µg/l	S	<0.2
1,3-dichloorpropaan	µg/l	S	<0.2
som dichloorpropanen (0.7 factor)	µg/l	S	0.42 [1)]
tetrachlooretheen	µg/l	S	<0.1
tetrachloormethaan	µg/l	S	<0.1
1,1,1-trichloorethaan	µg/l	S	<0.1
1,1,2-trichloorethaan	µg/l	S	<0.1
trichlooretheen	µg/l	S	<0.2
chloroform	µg/l	S	<0.2
vinylchloride	µg/l	S	<0.2
tribroommethaan	µg/l	S	<0.2
MINERALE OLIE			
fractie C10-C12	µg/l		<25

De met S gemerkte analyses zijn geaccrediteerd en vallen onder de AS3000-erkenning.

Paraaf :

SGS Environmental Analytics IS GEACCREDITEERD VOLGENS DE DOOR DE RAAD VOOR ACCREDITATIE GESTELDE CRITERIA VOOR TESTLABORATORIA CONFORM EN ISO/IEC 17025:2017 ONDER NR. L 028.

SGS Environmental Analytics – Vestiging van SGS Nederland BV, Malledijk 18 - P.O. Box 200, NL-3200 AE Spijkenisse - Nederland. Al onze werkzaamheden worden uitgevoerd onder de algemene voorwaarden gedeponeerd bij de kamer van koophandel te Rotterdam inschrijving handelsregister : 24226722.

Analyserapport

ECONSULTANCY BV
Janneke Janssen

Projectnaam	Wellerlooi	Orderdatum	17-11-2023
Projectnummer	23707.001	Startdatum	17-11-2023
Rapportnummer	13979720 - 1	Rapportagedatum	22-11-2023

Nummer	Monstersoort	Monsterspecificatie
001	Grondwater (AS3000)	04-1-1 04 (250-350)

Analyse	Eenheid	Q	001
fractie C12-C22	µg/l		<25
fractie C22-C30	µg/l		<25
fractie C30-C40	µg/l		<25
totaal olie C10 - C40	µg/l	S	<50

De met S gemerkte analyses zijn geaccrediteerd en vallen onder de AS3000-erkenning.

Paraaf :

SGS Environmental Analytics IS GEACCREDITEERD VOLGENS DE DOOR DE RAAD VOOR ACCREDITATIE GESTELDE CRITERIA VOOR TESTLABORATORIA CONFORM EN ISO/IEC 17025:2017 ONDER NR. L 028.

SGS Environmental Analytics – Vestiging van SGS Nederland BV, Malledijk 18 - P.O. Box 200, NL-3200 AE Spijkenisse - Nederland. Al onze werkzaamheden worden uitgevoerd onder de algemene voorwaarden gedeponeerd bij de kamer van koophandel te Rotterdam inschrijving handelsregister : 24226722.

Analyserapport

ECONSULTANCY BV
Janneke Janssen

Projectnaam	Wellerlooi	Orderdatum	17-11-2023
Projectnummer	23707.001	Startdatum	17-11-2023
Rapportnummer	13979720 - 1	Rapportagedatum	22-11-2023

Monster beschrijvingen

001 * De monstervoorbehandeling en analyses zijn uitgevoerd conform Accreditatieschema AS3000, dit geldt alleen voor de analyses die worden gerapporteerd met het "S" kenmerk.

Voetnoten

1 De sommatie na verrekening van de 0.7 factor voor <-waarden volgens BoToVa.

Paraaf :

SGS Environmental Analytics IS GEACCREDITEERD VOLGENS DE DOOR DE RAAD VOOR ACCREDITATIE GESTELDE CRITERIA VOOR TESTLABORATORIA CONFORM EN ISO/IEC 17025:2017 ONDER NR. L 028.

SGS Environmental Analytics – Vestiging van SGS Nederland BV, Malledijk 18 - P.O. Box 200, NL-3200 AE Spijkenisse - Nederland. Al onze werkzaamheden worden uitgevoerd onder de algemene voorwaarden gedeponeerd bij de kamer van koophandel te Rotterdam inschrijving handelsregister : 24226722.

Analyserapport

ECONSULTANCY BV
Janneke Janssen

Projectnaam	Wellerlooi	Orderdatum	17-11-2023
Projectnummer	23707.001	Startdatum	17-11-2023
Rapportnummer	13979720 - 1	Rapportagedatum	22-11-2023

Analyse	Monstersoort	Relatie tot norm
barium	Grondwater (AS3000)	AS3110-3 en NEN-EN-ISO 17294-2
cadmium	Grondwater (AS3000)	Idem
kobalt	Grondwater (AS3000)	Idem
koper	Grondwater (AS3000)	Idem
kwik	Grondwater (AS3000)	AS3110-3 en NEN-EN-ISO 17852
lood	Grondwater (AS3000)	AS3110-3 en NEN-EN-ISO 17294-2
molybdeen	Grondwater (AS3000)	Idem
nikkel	Grondwater (AS3000)	Idem
zink	Grondwater (AS3000)	Idem
benzeen	Grondwater (AS3000)	AS3130-1, NEN-EN-ISO 20595
tolueen	Grondwater (AS3000)	Idem
ethylbenzeen	Grondwater (AS3000)	Idem
o-xyleen	Grondwater (AS3000)	Idem
p- en m-xyleen	Grondwater (AS3000)	Idem
xylenen (0.7 factor)	Grondwater (AS3000)	AS3130-1
styreen	Grondwater (AS3000)	AS3130-1, NEN-EN-ISO 20595
naftaleen	Grondwater (AS3000)	Idem
1,1-dichloorethaan	Grondwater (AS3000)	Idem
1,2-dichloorethaan	Grondwater (AS3000)	Idem
1,1-dichlooretheen	Grondwater (AS3000)	Idem
cis-1,2-dichlooretheen	Grondwater (AS3000)	Idem
trans-1,2-dichlooretheen	Grondwater (AS3000)	Idem
som (cis,trans) 1,2-dichloorethenen (0.7 factor)	Grondwater (AS3000)	AS3130-1
dichloormethaan	Grondwater (AS3000)	AS3130-1, NEN-EN-ISO 20595
1,1-dichloorpropaan	Grondwater (AS3000)	Idem
1,2-dichloorpropaan	Grondwater (AS3000)	Idem
1,3-dichloorpropaan	Grondwater (AS3000)	Idem
som dichloorpropanen (0.7 factor)	Grondwater (AS3000)	AS3130-1
tetrachlooretheen	Grondwater (AS3000)	AS3130-1, NEN-EN-ISO 20595
tetrachloormethaan	Grondwater (AS3000)	Idem
1,1,1-trichloorethaan	Grondwater (AS3000)	Idem
1,1,2-trichloorethaan	Grondwater (AS3000)	Idem
trichlooretheen	Grondwater (AS3000)	Idem
chloroform	Grondwater (AS3000)	Idem
vinylchloride	Grondwater (AS3000)	Idem
tribroommethaan	Grondwater (AS3000)	Idem
totaal olie C10 - C40	Grondwater (AS3000)	AS3110-5

Monster	Barcode	Aanlevering	Monstername	Verpakking
001	G7227880	17-11-2023	17-11-2023	ALC236
001	B2139901	17-11-2023	17-11-2023	ALC204

Paraaf :

SGS Environmental Analytics IS GEACCREDITEERD VOLGENS DE DOOR DE RAAD VOOR ACCREDITATIE GESTELDE CRITERIA VOOR TESTLABORATORIA CONFORM EN ISO/IEC 17025:2017 ONDER NR. L 028.

SGS Environmental Analytics – Vestiging van SGS Nederland BV, Malledijk 18 - P.O. Box 200, NL-3200 AE Spijkenisse - Nederland. Al onze werkzaamheden worden uitgevoerd onder de algemene voorwaarden gedeponeerd bij de kamer van koophandel te Rotterdam inschrijving handelsregister : 24226722.

Bijlage 4b Getoetste analyseresultaten

Toetsing volgens BoToVa, module T.1-Beoordeling kwaliteit van grond en bagger bij toepassing op of in de bodem
(Toetsversie 3.0.0, toetskader BBK, SIKB versie 13.3.0, toetsingsdatum: 23-11-2023 - 14:07)

Projectcode	23707.001
Projectnaam	Wellerlooi
Monsteromschrijving	MM01 01 (0-50) 02 (
Monstersoort	Grond (AS3000)
Monster conclusie	**Altijd toepasbaar**

Analyse	Eenheid	SR	BT	ST	SC	BC	AW	T	I	RBK
monster voorbehandeling		Ja			-					
droge stof	%	88.5	**88.5**		--					
gewicht artefacten	g	<1			--					
aard van de artefacten	-	Geen								
organische stof (gloeiverlies)	%	2.1	**2.1**		--					
KORRELGROOTTEVERDELING										
lutum (bodem)	% vd DS	2.7	**2.7**		--					
METALEN										
barium⁺	mg/kg	<20	**49.9**	49.9		--			920	20
cadmium	mg/kg	0.23	**0.39**	0.39		<=AW	0.6	6.8	13	0.2
kobalt	mg/kg	1.9	**6.2**	6.2		<=AW	15	102	190	3
koper	mg/kg	9.3	**18.7**	18.7		<=AW	40	115	190	5
kwik°	mg/kg	<0.05	**0.0497**	0.0497		<=AW	0.15	18	36	0.05
lood	mg/kg	18	**27.9**	27.9		<=AW	50	290	530	10
molybdeen	mg/kg	<0.5	**0.35**	0.35		<=AW	1.5	96	190	1.5
nikkel	mg/kg	4.5	**12.4**	12.4		<=AW	35	68	100	4
zink	mg/kg	30	**68.6**	68.6		<=AW	140	430	720	20
POLYCYCLISCHE AROMATISCHE KOOLWATERSTOFFEN										
naftaleen	mg/kg	<0.01	**0.007**		--	-				
fenantreen	mg/kg	0.04	**0.04**		--	-				
antraceen	mg/kg	<0.01	**0.007**		--	-				
fluoranteen	mg/kg	0.10	**0.1**		--	-				
benzo(a)antraceen	mg/kg	0.05	**0.05**		--	-				
chryseen	mg/kg	0.05	**0.05**		--	-				
benzo(k)fluoranteen	mg/kg	0.03	**0.03**		--	-				
benzo(a)pyreen	mg/kg	0.05	**0.05**		--	-				
benzo(ghi)peryleen	mg/kg	0.04	**0.04**		--	-				
indeno(1,2,3-cd)pyreen	mg/kg	0.04	**0.04**		--	-				
pak-totaal (10 van VROM) (0.7 factor)	mg/kg	0.414	**0.414**	0.414		<=AW	1.5	21	40	0.35
POLYCHLOORBIFENYLEN (PCB)										
PCB 28	ug/kg	<1	**3.33**		--	-				
PCB 52	ug/kg	<1	**3.33**		--	-				
PCB 101	ug/kg	<1	**3.33**		--	-				
PCB 118	ug/kg	<1	**3.33**		--	-				
PCB 138	ug/kg	<1	**3.33**		--	-				
PCB 153	ug/kg	<1	**3.33**		--	-				
PCB 180	ug/kg	<1	**3.33**		--	-				
som PCB (7) (0.7 factor)	ug/kg	4.9	**23.3**	23.3		<=AW	20	510	1000	4.9
MINERALE OLIE										
fractie C10-C12	mg/kg	<5	**16.7**		--	--				
fractie C12-C22	mg/kg	<5	**16.7**		--	--				
fractie C22-C30	mg/kg	<5	**16.7**		--	--				
fractie C30-C40	mg/kg	<5	**16.7**		--	--				
totaal olie C10 - C40	mg/kg	<20	**66.7**	66.7		<=AW	190	2595	5000	35

Monstercode	Monsteromschrijving
13975029-001	*MM01 01 (0-50) 02 (0-50) 02 (50-100) 03 (50-100) 04 (0-50) 05 (50-100) 06 (0-50) 07 (0-50)*

Toetsing volgens BoToVa, module T.1-Beoordeling kwaliteit van grond en bagger bij toepassing op of in de bodem
(Toetsversie 3.0.0, toetskader BBK, SIKB versie 13.3.0, toetsingsdatum: 23-11-2023 - 14:07)

Projectcode	23707.001
Projectnaam	Wellerlooi
Monsteromschrijving	MM02 01 (100-150) 0
Monstersoort	Grond (AS3000)
Monster conclusie	**Altijd toepasbaar**

Analyse	Eenheid	SR	BT	ST	SC	BC	AW	T	I	RBK
monster voorbehandeling		Ja			-					
droge stof	%	88.4	**88.4**		--					
gewicht artefacten	g	<1			--					
aard van de artefacten	-	Geen								
organische stof (gloeiverlies)	%	0.7	**0.7**		--					
KORRELGROOTTEVERDELING										
lutum (bodem)	% vd DS	6.1	**6.1**		--					
METALEN										
barium⁺	mg/kg	36	**92.2**	92.2		--			920	20
cadmium	mg/kg	<0.2	**0.227**	0.227		<=AW	0.6	6.8	13	0.2
kobalt	mg/kg	4.4	**10.7**	10.7		<=AW	15	102	190	3
koper	mg/kg	5.3	**9.61**	9.61		<=AW	40	115	190	5
kwik°	mg/kg	<0.05	**0.0472**	0.0472		<=AW	0.15	18	36	0.05
lood	mg/kg	<10	**10.2**	10.2		<=AW	50	290	530	10
molybdeen	mg/kg	<0.5	**0.35**	0.35		<=AW	1.5	96	190	1.5
nikkel	mg/kg	8.6	**18.7**	18.7		<=AW	35	68	100	4
zink	mg/kg	31	**60.9**	60.9		<=AW	140	430	720	20
POLYCYCLISCHE AROMATISCHE KOOLWATERSTOFFEN										
naftaleen	mg/kg	<0.01	**0.007**		--	-				
fenantreen	mg/kg	<0.01	**0.007**		--	-				
antraceen	mg/kg	<0.01	**0.007**		--	-				
fluoranteen	mg/kg	<0.01	**0.007**		--	-				
benzo(a)antraceen	mg/kg	<0.01	**0.007**		--	-				
chryseen	mg/kg	<0.01	**0.007**		--	-				
benzo(k)fluoranteen	mg/kg	<0.01	**0.007**		--	-				
benzo(a)pyreen	mg/kg	<0.01	**0.007**		--	-				
benzo(ghi)peryleen	mg/kg	<0.01	**0.007**		--	-				
indeno(1,2,3-cd)pyreen	mg/kg	<0.01	**0.007**		--	-				
pak-totaal (10 van VROM) (0.7 factor)	mg/kg	0.07	**0.07**	0.07		<=AW	1.5	21	40	0.35
POLYCHLOORBIFENYLEN (PCB)										
PCB 28	ug/kg	<1	**3.5**		--	-				
PCB 52	ug/kg	<1	**3.5**		--	-				
PCB 101	ug/kg	<1	**3.5**		--	-				
PCB 118	ug/kg	<1	**3.5**		--	-				
PCB 138	ug/kg	<1	**3.5**		--	-				
PCB 153	ug/kg	<1	**3.5**		--	-				
PCB 180	ug/kg	<1	**3.5**		--	-				
som PCB (7) (0.7 factor)	ug/kg	4.9	**24.5**	24.5		<=AW	20	510	1000	4.9
MINERALE OLIE										
fractie C10-C12	mg/kg	<5	**17.5**		--	--				
fractie C12-C22	mg/kg	<5	**17.5**		--	--				
fractie C22-C30	mg/kg	<5	**17.5**		--	--				
fractie C30-C40	mg/kg	<5	**17.5**		--	--				
totaal olie C10 - C40	mg/kg	<20	**70**	70		<=AW	190	2595	5000	35

Monstercode	Monsteromschrijving
13975029-002	*MM02 01 (100-150) 01 (150-200) 04 (100-150) 04 (150-200)*

Verklaring kolommen

SR	*Resultaat op het analyserapport*
BT	*Berekend toetsresultaat (omgerekend naar standaard bodem). Bij organische stof en lutum staan de voor de toetsing gebruikte waarden.*
BC	*Toetsoordeel*
ST	*SGS toetsings resultaat (door SGS berekend)*
SC	*SGS toetsings conclusie (door SGS bepaald)*
AW	*Achtergrondwaarde (door SGS beheerd)*
T	*Tussenwaarde (door SGS berekend en beheerd maar niet meer beschreven in de wetgeving)*
I	*Interventie waarde (door SGS beheerd)*
RBK	*Tabel 1 (rapportagegrenzen), Staatscourant nr. 22335 (02-11-2012).*

Verklaring toetsingsoordelen

-	*Geen toetsoordeel mogelijk*
--	*Heeft geen normwaarde, zorgplicht van toepassing*
---	*Interventiewaarde ontbreekt, zorgplicht van toepassing*
#	*Verhoogde rapportagegrens, voor meer informatie zie analysecertificaat*
+	*De normen voor barium zijn ingetrokken. Indien er sprake is van verhoogde bariumgehalten ten opzichte van de natuurlijke achtergrond als gevolg van een antropogene bron, kan dit gehalte door het bevoegd gezag worden beoordeeld op basis van de voormalige interventiewaarde voor barium van 625 mg/kg d.s (waterbodem) en de interventiewaarde voor landbodem van 920 mg/kg (landbodem).*
°	*Er staan twee interventie waardes beschreven voor kwik in grond in de circulaire bodemsanering (per 1 juli 2013); 4 mg/kg d.s. voor organisch kwik en 36 mg/kg d.s. voor anorganisch kwik. Het analyse resultaat is het gehalte aan kwik. Er kan daarin geen verder onderscheid worden gemaakt tussen de twee soorten. Voor deze toetsing wordt de eis van 36 mg/kg d.s. gehanteerd.*
<=AW	*Kleiner dan of gelijk aan de achtergrondwaarde*
WO	*Wonen*
IN	*Industrie*
,zp	*Interventiewaarde ontbreekt, zorgplicht van toepassing.*
>I	*Groter dan interventiewaarde*
>(ind)I	*INEV (Indicatieve interventiewaarde) wordt overschreden*
somIW>1	*Interventiewaarde wordt overschreden door som fractie interventiewaarde > 1 (interventie factor)*
^	*Enkele parameters ontbreken in de som*
NT>I	*Niet toepasbaar > interventiewaarde*
NT	*Niet toepasbaar*
***	*Het gehalte is groter dan de streefwaarde/achtergrondwaarde en kleiner dan of gelijk aan het gemiddelde van de streef/achtergrond- en interventiewaarde (de toetsingswaarden zijn door SGS beheerd)*
****	*Het gehalte is groter dan het gemiddelde van de streef/achtergrond- en interventiewaarde en kleiner dan of gelijk aan de interventiewaarde (de toetsingswaarden zijn door SGS beheerd)*
*****	*Het gehalte is groter dan de interventiewaarde (de toetsingswaarden zijn door SGS beheerd)*
BT/BC gem	*gemiddelde op basis van standaard bodemtype (humus 10% en lutum 25%)*

Kleur informatie

Rood	*overschrijding klasse B / Interventiewaarde, nooit toepasbaar*
Oranje	*>= Tussenwaarde (BI ligt tussen 0.5 en 1) of groter dan de B waarde (component niveau)*
	Klasse wonen of klasse industrie (monsterniveau)
Blauw	*>= Achtergrond waarde, industrie of wonen op component niveau*

Normenblad
Toetskeuze: T.1: Beoordeling kwaliteit van grond en bagger bij toepassing op of in de bodem

Analyse	Eenheid	AW	Wo	Ind	I
METALEN					
cadmium	mg/kg	0.6	1.2	4.3	13
kobalt	mg/kg	15	35	190	190
koper	mg/kg	40	54	190	190
kwik°	mg/kg	0.15	0.83	4.8	36
lood	mg/kg	50	210	530	530
molybdeen	mg/kg	1.5	88	190	190
nikkel	mg/kg	35	39	100	100
zink	mg/kg	140	200	720	720
POLYCYCLISCHE AROMATISCHE KOOLWATERSTOFFEN					
pak-totaal (10 van VROM) (0.7 factor)	mg/kg	1.5	6.8	40	40
POLYCHLOORBIFENYLEN (PCB)					
som PCB (7) (0.7 factor)	ug/kg	20	40	500	1000
MINERALE OLIE					
totaal olie C10 - C40	mg/kg	190	190	500	5000

*	Indicatief niveau voor ernstige verontreiniging
Legenda normenblad	
AW	= Achtergrondwaarden
WO	= Maximale waarden bodemfunctieklasse wonen
IND	= Maximale waarden bodemfunctieklasse industrie
I	= Interventiewaarden
Normen en definities	http://www.rwsleefomgeving.nl/onderwerpen/bodem-ondergrond/bbk/instrumenten/botova/downloads

Toetsing volgens BoToVa, module T.13-Beoordeling kwaliteit van grondwater volgens Wbb
(Toetsversie 2.0.0, toetskader WBB, SIKB versie 13.3.0, toetsingsdatum: 23-11-2023 - 14:12)

Projectcode	23707.001
Projectnaam	Wellerlooi
Monsteromschrijving	04-1-1 04 (250-350)
Monstersoort	Grondwater (AS3000)
Monster conclusie	**Overschrijding Streefwaarde**

Analyse	Eenheid	SR	BT	ST	SC	BC	S	T	I	RBK
METALEN										
barium	ug/l	45	**45**	45		<=S	50	338	625	20
cadmium	ug/l	1.1	**1.1**	1.1	*	>S	0.4	3.2	6	0.2
kobalt	ug/l	<2	**1.4**	<2		<=S	20	60	100	2
koper	ug/l	<2	**1.4**	<2		<=S	15	45	75	2
kwik	ug/l	<0.05	**0.035**	<0.05		<=S	0.05	0.18	0.3	0.05
lood	ug/l	<2	**1.4**	<2		<=S	15	45	75	2
molybdeen	ug/l	<2	**1.4**	<2		<=S	5	152	300	2
nikkel	ug/l	17	**17**	17	*	>S	15	45	75	3
zink	ug/l	330	**330**	330	*	>S	65	432	800	10
VLUCHTIGE AROMATEN										
benzeen	ug/l	<0.2	**0.14**	<0.2		<=S	0.2	15	30	0.2
tolueen	ug/l	<0.2	**0.14**	<0.2		<=S	7	504	1000	0.2
ethylbenzeen	ug/l	<0.2	**0.14**	<0.2		<=S	4	77	150	0.2
o-xyleen	ug/l	<0.1	**0.07**	<0.1	--	-				0.1
p- en m-xyleen	ug/l	<0.2	**0.14**	<0.2	--	-				0.2
xylenen (0.7 factor)	ug/l	0.21	**0.21**	0.21		<=S	0.2	35	70	0.21
styreen	ug/l	<0.2	**0.14**	<0.2		<=S	6	153	300	0.2
naftaleen	ug/l	<0.02	**0.014**	<0.02		<=S	0.01	35	70	0.02
GEHALOGENEERDE KOOLWATERSTOFFEN										
1,1-dichloorethaan	ug/l	<0.2	**0.14**	<0.2		<=S	7	454	900	0.2
1,2-dichloorethaan	ug/l	<0.2	**0.14**	<0.2		<=S	7	204	400	0.2
1,1-dichlooretheen	ug/l	<0.1	**0.07**	<0.1		<=S	0.01	5.0	10	0.1
cis-1,2-dichlooretheen	ug/l	<0.1	**0.07**	<0.1	--	-				0.1
trans-1,2-dichlooretheen	ug/l	<0.1	**0.07**	<0.1	--	-				
som (cis,trans) 1,2- dichloorethenen (0.7 factor)	ug/l	0.14	**0.14**	0.14		<=S	0.01	10	20	0.14
dichloormethaan	ug/l	<0.2	**0.14**	<0.2		<=S	0.01	500	1000	0.2
1,1-dichloorpropaan	ug/l	<0.2	**0.14**	<0.2	--	-				
1,2-dichloorpropaan	ug/l	<0.2	**0.14**	<0.2	--	-				
1,3-dichloorpropaan	ug/l	<0.2	**0.14**	<0.2	--	-				
som dichloorpropanen (0.7 factor)	ug/l	0.42	**0.42**	0.42		<=S	0.8	40	80	0.42
tetrachlooretheen	ug/l	<0.1	**0.07**	<0.1		<=S	0.01	20	40	0.1
tetrachloormethaan	ug/l	<0.1	**0.07**	<0.1		<=S	0.01	5.0	10	0.1
1,1,1-trichloorethaan	ug/l	<0.1	**0.07**	<0.1		<=S	0.01	150	300	0.1
1,1,2-trichloorethaan	ug/l	<0.1	**0.07**	<0.1		<=S	0.01	65	130	0.1
trichlooretheen	ug/l	<0.2	**0.14**	<0.2		<=S	24	262	500	0.2
chloroform	ug/l	<0.2	**0.14**	<0.2		<=S	6	203	400	0.2
vinylchloride	ug/l	<0.2	**0.14**	<0.2		<=S	0.01	2.5	5	0.2
tribroommethaan	ug/l	<0.2	**0.14**	<0.2		---			630	0.2
MINERALE OLIE										
fractie C10-C12	ug/l	<25	**17.5**	<25	--	--				
fractie C12-C22	ug/l	<25	**17.5**	<25	--	--				
fractie C22-C30	ug/l	<25	**17.5**	<25	--	--				
fractie C30-C40	ug/l	<25	**17.5**	<25	--	--				
totaal olie C10 - C40	ug/l	<50	**35**	<50		<=S	50	325	600	50

ADDITIONELE TOETSPARAMETERS	Eenheid	BT	BC
13979720-001			
som 16 aromatische oplosmiddelen (Bbk, 1-1-2008)	ug/l	**0.77**	^--
som 10 polyaromatische koolwaterstoffen (VROM)	DIMSLS	**0.0002**	

Monstercode	Monsteromschrijving
13979720-001	*04-1-1 04 (250-350)*

Verklaring kolommen

SR	*Resultaat op het analyserapport*
BT	*Berekend toetsresultaat (omgerekend naar standaard bodem). Bij organische stof en lutum staan de voor de toetsing gebruikte waarden.*
BC	*Toetsoordeel*
ST	*SGS toetsings resultaat (door SGS berekend)*
SC	*SGS toetsings conclusie (door SGS bepaald)*
AW	*Achtergrondwaarde (door SGS beheerd)*
T	*Tussenwaarde (door SGS berekend en beheerd maar niet meer beschreven in de wetgeving)*
I	*Interventie waarde (door SGS beheerd)*
RBK	*Tabel 1 (rapportagegrenzen), Staatscourant nr. 22335 (02-11-2012).*

Verklaring toetsingsoordelen

-	*Geen toetsoordeel mogelijk*
--	*Heeft geen normwaarde, zorgplicht van toepassing*
---	*Streefwaarde ontbreekt, zorgplicht van toepassing*
#	*Verhoogde rapportagegrens, voor meer informatie zie analysecertificaat*
<=AW	*Kleiner dan of gelijk aan de achtergrondwaarde*
<=S	*Kleiner dan of gelijk aan de streefwaarde*
>S	*Groter dan de streefwaarde*
>I	*Groter dan interventiewaarde*
>(ind)I	*INEV (Indicatieve interventiewaarde) wordt overschreden*
^	*Enkele parameters ontbreken in de som*
***	*Het gehalte is groter dan de streefwaarde/achtergrondwaarde en kleiner dan of gelijk aan het gemiddelde van de streef/achtergrond- en interventiewaarde (de toetsingswaarden zijn door SGS beheerd)*
****	*Het gehalte is groter dan het gemiddelde van de streef/achtergrond- en interventiewaarde en kleiner dan of gelijk aan de interventiewaarde (de toetsingswaarden zijn door SGS beheerd)*
*****	*Het gehalte is groter dan de interventiewaarde (de toetsingswaarden zijn door SGS beheerd)*

Kleur informatie

Rood *> Interventiewaarde*
Oranje *>= Tussenwaarde (BI ligt tussen 0.5 en 1)*
Blauw *> streefwaarde*

Bijlage 5 Toetsingskader Circulaire bodemsanering

AW = achtergrondwaarde
S = streefwaarde
I = interventiewaarde t.b.v. sanering(-sonderzoek)

	voorkomen in: / Stof/niveau	Grond/sediment (mg/kg droge stof)		Grondwater (µg/l opgelost, tenzij anders vermeld)	
		AW	**I**	**S**	**I**
I.	**Metalen**				
	antimoon (Sb)	4,0	22	-	20
	arseen (As)	20	76	10	60
	barium (Ba)	-	920*	50	625
	cadmium (Cd)	0,60	13	0,4	6
	chroom (Cr)	55	-	1	30
	chroom III	-	180	-	-
	chroom VI	-	78	-	-
	cobalt (Co)	15	190	20	100
	koper (Cu	40	190	15	75
	kwik (Hg)	0,15	-	0,05	0,3
	kwik (anorganisch)	-	36	-	-
	kwik (organisch)	-	4	-	-
	lood (Pb)	50	530	15	75
	molybdeen (Mo)	1,5	190	5	300
	nikkel (Ni)	35	100	15	75
	tin (Sn)	6,5	-	-	-
	vanadium (V)	80	-	-	-
	zink (Zn)	140	720	65	800
II.	**Anorganische verbindingen**				
	chloride	-	-	100 (mg/l)	-
	cyaniden-vrij	3	20	5	1500
	cyaniden-complex	5,5	50	10	1500
	thiocyanaat	6,0	20	-	1500
III.	**Aromatische verbindingen**				
	benzeen	0,20	1,1	0,2	30
	ethylbenzeen	0,20	110	4	150
	tolueen	0,20	32	7	1000
	xylenen	0,45	17	0,2	70
	styreen (vinylbenzeen)	0,25	86	6	300
	fenol	0,25	14	0,2	2000
	cresolen (som)	0,30	13	0,2	200
	dodecylbenzeen	0,35	-	-	-
	aromatische oplosmiddelen (som)	2,5	-	-	-
IV.	**Polycyclische aromatische kool-waterstoffen (PAK's)**				
	naftaleen			0,01	70
	antraceen			0,0007	5
	fenantreen			0,003	5
	fluoranteen			0,003	1
	benzo(a)antraceen			0,0001	0,5
	chryseen			0,003	0,2
	benzo(a)pyreen			0,0005	0,05
	benzo(ghi)peryleen			0,0003	0,05
	benzo(k)fluoranteen			0,0004	0,05
	indeno(1,2,3cd)pyreen			0,0004	0,05
	PAK (som 10)	1,5	40	-	-
V.	**Gechloreerde koolwaterstoffen**				
	vinylchloride	0,10	0,1	0,01	5
	dichloormethaan	0,10	3,9	0,01	1000
	1,1-dichloorethaan	0,20	15	7	900
	1,2-dichloorethaan	0,20	6,4	7	400
	1,1-dichlooretheen	0,30	0,3	0,01	10
	1,2-dichlooretheen (cis- en trans-)	0,30	1	0,01	20
	dichloorpropanen	0,80	2	0,8	80
	trichloormethaan (chloroform)	0,25	5,6	6	400
	1,1,1-trichloorethaan	0,25	15	0,01	300
	1,1,2-trichloorethaan	0,3	10	0,01	130
	trichlooretheen (Tri)	0,25	2,5	24	500
	tetrachloormethaan (Tetra)	0,30	0,7	0,01	10
	tetrachlooretheen (Per)	0,15	8,8	0,01	40
	monochloorbenzeen	0,20	15	7	180
	dichloorbenzenen	2,0	19	3	50
	trichloorbenzenen	0,015	11	0,01	10
	tetrachloorbenzenen	0,0090	2,2	0,01	2,5
	pentachloorbenzeen	0,0025	6,7	0,003	1
	hexachloorbenzeen	0,0085	2,0	0,0009	0,5
	monochloorfenolen(som)	0,045	54	0,3	100
	dichloorfenolen (som)	0,20	22	0,2	30
	trichloorfenolen (som)	0,0030	22	0,03	10
	tetrachloorfenolen (som)	0,015	21	0,01	10
	pentachloorfenol	0,0030	12	0,04	3
	PCB's (som 7)	0,020	1	0,01	0,01
	chloornaftaleen (som)	0,070	23	-	6
	monochlooranilinen (som)	0,20	50	-	30
	dioxine (som I-TEQ)	0,000055	0,00018	-	-
	pentachlooraniline	0,15	-	-	-

* De norm voor barium geldt alleen voor die situaties waarbij duidelijk sprake is van antropogene bodemverontreiniging. Voor overige situaties is de norm voor barium tijdelijk buiten werking gesteld.

Bijlage 5 Toetsingskader Circulaire bodemsanering

Stof/niveau	voorkomen in:	Grond/sediment (mg/kg droge stof)		Grondwater (µg/l opgelost, tenzij anders vermeld)	
		AW	**I**	**S**	**I**
VI.	**Bestrijdingsmiddelen**				
	chloordaan	0,0200	4	0,02 ng/l	0,2
	DDT (som)	0,20	1,7	-	-
	DDE (som)	0,10	2,3	-	-
	DDD (som)	0,020	34	-	-
	DDT/DDE/DDD (som)	-	-	0,004 ng/l	0,01
	aldrin	-	0,32	0,009 ng/l	-
	dieldrin	-	-	0,1 ng/l	-
	endrin	-	-	0,04 ng/l	-
	drins (som)	0,015	4	-	0,1
	α-endosulfan	0,00090	4	0,2 ng/l	5
	α-HCH	0,0010	17	33 ng/l	-
	β-HCH	0,0020	1,6	8 ng/l	-
	χ-HCH (lindaan)	0,0030	1,2	9 ng/l	-
	HCH-verbindingen (som)	-	-	0,05	1
	heptachloor	0,00070	4	0,005 ng/l	0,3
	heptachloorepoxide (som)	0,0020	4	0,005 ng/l	3
	hexachloorbutadieen	0,003	-	-	-
	organochloorhoudende bestrijdingsmiddelen(som landbodem)	0,40	-	-	-
	azinfos-methyl	0,0075	-	-	-
	organotin verbindingen (som)	0,15	2,5	0,05-16 ng/l	0,7
	tributyltin (TBT)	0,065	-	-	-
	MCPA	0,55	4	0,02	50
	atracine	0,035	0,71	29 ng/l	150
	carburyl	0,15	0,45	2 ng/l	50
	carbofuran	0,017	0,017	9 ng/l	100
	4-chloormethylfenolen (som)	0,60	-	-	-
	niet-chloorhoudende bestr.mid. (som)	0,090	-	-	-
VII.	**Overige verontreinigingen**				
	asbest	-	100	-	-
	cyclohexanon	2,0	150	0,5	15000
	dimethyl ftalaat	0,045	82	-	-
	diethyl ftalaat	0,045	53	-	-
	di-isobutylftalaat	0,045	17	-	-
	dibutyl ftalaat	0,070	36	-	-
	butyl benzylftalaat	0,070	48	-	-
	dihexyl ftalaat	0,070	220	-	-
	di(2-ethylhexyl)ftalaat	0,045	60	-	-
	ftalaten (som)	-	-	0,5	5
	minerale olie	190	5000	50	600
	pyridine	0,15	11	0,5	30
	tetrahydrofuran	0,45	7	0,5	300
	tetrahydrothiofeen	1,5	8,8	0,5	5000
	tribroommethaan	0,20	75	-	630
	ethyleenglycol	5,0	-	-	-
	diethyleenglycol	8,0	-	-	-
	acrylonitril	2,0	-	-	-
	formaldehyde	2,5	-	-	-
	isopropanol (2-propanol)	0,75	-	-	-
	methanol	3,0	-	-	-
	butanol (1-butanol)	2,0	-	-	-
	butylacetaat	2,0	-	-	-
	ethylacetaat	2,0	-	-	-
	methyl-tert-butyl ether (MTBE)	0,20	-	-	-
	methylethylketon	2,0	-	-	-

Bodemtypecorrectie

Anorganische verbindingen

$$Lb = Lst * \frac{a + b * \% lut. + c * \% org.st.}{a + b * 25 + c * 10}$$

Lb is interventiewaarden geldend voor de te beoordelen bodem (mg/kg); **Lst** is interventiewaarde voor de standaardbodem (mg/kg);**% lut.** is gemeten percentage lutum in de te beoordelen bodem; **% org. st.** is gemeten percentage organisch stof in de te beoordelen bodem;
A, B en **C** zijn constantenafhankelijk van de stof; Voor toepassing van de bodemtypecorrectie bij achtergrondwaarden wordt in de bovenstaande formule de interventiewaarde vervangen door achtergrondwaarde.

Bijlage 5 Toetsingskader Circulaire bodemsanering

STOF	a	b	c
arseen	15	0,4	0,4
barium	30	5	0
beryllium	8	0,9	0
cadmium	0,4	0,007	0,021
chroom	50	2	0
cobalt	2	0,28	0
koper	15	0,6	0,6
kwik	0,2	0,0034	0,0017
lood	50	1	1
nikkel	10	1	0
tin	4	0,6	0
vanadium	12	1,2	0
zink	50	3	1,5

Organische verbindingen

$$Lb = Lst * \frac{\% org.st.}{10}$$

Lb is interventiewaarden geldend voor de te beoordelen bodem (mg/kg); **Lst** is interventiewaarde voor de standaardbodem (mg/kg); **% org. st.** is gemeten percentage organisch stof in de te beoordelen bodem; Voor bodems met gemeten organisch stofgehalten van meer dan 30% respectievelijk minder dan 2%, worden gehalten van respectievelijk 30% en 2% aangehouden.
Voor toepassing van de bodemtypecorrectie bij achtergrondwaarden wordt in de bovenstaande formule de interventiewaarde vervangen door achtergrondwaarde.

Nader onderzoek

De tussenwaarde (T) is het toetsingscriterium ten behoeve van een nader onderzoek.
Wordt de tussenwaarde overschreden, dan is een nader onderzoek, op korte termijn, noodzakelijk

$$T = 0,5 * (AW + I)$$

T is de tussenwaarde; **AW** is de achtergrondwaarde en **I** is de interventiewaarde.

Econsultancy onderzoekt en adviseert bij milieu- en omgevingsvraagstukken

Bodem
Omgeving
Water
Ecologie
Bomen
Geluid
Infra
Archeologie
Drone
Breeam