VOORONDERZOEK

Hoogwaterbeschermingsprogramma Noordelijke Maasvallei



ARCADIS Nederland BV
De heer N. Peters
De heer W. Arts

Maasvallei
C03011.000575.0100

1662178-VO-03
Definitief versie 3 / conform WSCS-OCE versie 2016

4 juli 2017

AVG Explosieven Opsporing Nederland

Vestiging Heijen:
De Grens 7 - 6598 DK Heijen
Postbus 160 - 6590 AD Gennep
Tel. : 0485-802010
Fax : 0485-802084
K.v.K. Venlo 12029421

Vestiging Waalwijk:
Professor Asserweg 24 – 5144 NC Waalwijk
Tel. : 0416-700220
oce@avg.eu
www.explosievenopsporing.com

INHOUDSOPGAVE

1 INLEIDING 6
1.1 AANLEIDING 6
1.2 PROBLEEMSTELLING 8
1.3 DOELSTELLING 8
1.4 ONDERZOEKSGEBIED 8
1.5 ONDERZOEKSMETHODE 14
1.5.1 Algemeen 14
1.5.2 Inventarisatie bronnenmateriaal 14
1.5.3 Beoordeling bronnenmateriaal 15
1.5.4 Verantwoording 16
1.5.5 Leeswijzer 16

2 INVENTARISATIE BRONNENMATERIAAL 17
2.1 EERDER UITGEVOERDE ONDERZOEKEN 17
2.1.1 Rapportages archief AVG 17
2.1.2 Derden 18
2.2 LITERATUUR 20
2.2.1 Meidagen 1940 20
2.2.2 Luchtoorlog 1940-1945 38
2.2.3 Bevrijding 1944-1945 73
2.2.4 Naoorlogse geschiedenis 98
2.3 COLLECTIE STAFKAARTEN TOPOGRAFISCHE DIENST KADASTER TE ZWOLLE 106
2.3.1 Geallieerde stafkaarten 106
2.3.2 Duitse stafkaarten 113
2.4 LUCHTFOTO'S 114
2.4.1 Geraadpleegde luchtfoto's 114
2.4.2 Luchtfoto-interpretatie 1943-1945 121
2.4.3 Luchtfoto-interpretatie huidige situatie 124
2.5 GEMEENTEARCHIEVEN 125
2.5.1 Luchtbeschermingsdienst, aangetroffen/geruimde CE en oorlogsschade 131
2.6 NIEUWSBERICHTEN 153
2.6.1 AVG bedrijfsarchief, internet en Koninklijke Bibliotheek 153
2.7 EXPLOSIEVEN OPRUIMINGS DIENST DEFENSIE (EODD) 158
2.7.1 Collectie ruimrapporten 158
2.8 COLLECTIE MIJNENKAARTEN 158
2.9 NEDERLANDS INSTITUUT VOOR MILITAIRE HISTORIE (NIMH) 173
2.9.1 Collectie Duitse verdedigingswerken 173

2.9.2 Gevechtsverslagen en rapporten mei 1940 180
2.10 Provinciaal archief / Militair Gezag 181
2.10.1 Militair Gezag 181
2.11 Nationaal archief 192
2.11.1 Inspectie Bescherming Bevolking tegen Luchtaanvallen 192
2.12 Semi Statische Archiefdiensten Ministerie van Defensie (SSA) 200
2.12.1 Archief Mijn- en Munitie Opruimings Dienst (MMOD) 1945-1947 200
2.13 Nederlands Instituut voor Oorlogsdocumentatie (NIOD) 209
2.13.1 Collecties Departement van Justitie en Generalkommissariat für das Sicherheitswesen 209
2.14 The National Archives Londen en Library and Archives Canada 212
2.14.1 DR57 Nieuw Bergen 212
2.14.2 DR60 Well 218
2.14.3 DR68 Venlo-Velden en DR69 Blerick-Groot Boller / DR69 Blerick - Bij de oude gieterij 219
2.14.4 DR70 Baarlo 242
2.14.5 DR71 Belfeld 243

3 CHRONOLOGIE RELEVANTE GEBEURTENISSEN 244
3.1 Inleiding en tabel chronologie 244

4 BEOORDELING BRONNENMATERIAAL 440
4.1 Indicatie van explosieven in het analysegebied 440
4.2 Leemten in kennis bronnenmateriaal 440
4.3 Horizontale en verticale begrenzing verdacht gebied 441
4.4 Soort en verschijningsvorm van explosieven 441
4.4.1 Locaties militaire defensieve maatregelen 441
4.4.2 Grondgevechten en beschietingen met geschutgranaten / raketten 442
4.4.3 Tactische luchtaanvallen 442
4.5 Aantal mogelijk aan te treffen explosieven 443
4.6 Horizontale en verticale begrenzing verdacht gebied 443
4.6.1 Verdachte locaties gedumpte munitie en mijnenvelden 443
4.6.2 Verdachte locaties tactische luchtaanvallen 444
4.6.3 Verdachte locaties grondgevechten en artilleriebeschietingen / raketbeschietingen 445

5 CONCLUSIE EN AANBEVELINGEN 446
5.1 Conclusie 446
5.2 Advies vervolgtraject 446
5.2.1 Verkleinen CE verdachte gebieden 446
5.2.2 Opsporing CE 447

6 BIJLAGEN 448

6.1 BRONNENLIJST 448
6.1.1 Archieven 448
6.1.2 Literatuur 448
6.1.3 Websites 449
6.1.4 Overig 449
6.2 CERTIFICAAT WSCS-OCE 450
6.3 RICHTLIJNEN WSCS-OCE AFBAKENING VERDACHTE GEBIEDEN 451
6.4 RUIMRAPPORTEN EODD 454
6.5 KAARTEN PER AFZONDERLIJKE DIJKRING (WAARONDER PRESENTATIE- EN BODEMBELASTINGKAARTEN) 506

Distributielijst
- AVG Explosieven Opsporing Nederland
- ARCADIS Nederland BV

Dit document is bestemd voor de opdrachtgever.

Alle rechten voorbehouden.
Niets uit deze rapportage mag worden verveelvoudigd, opgeslagen in een geautomatiseerd gegevensbestand, of openbaar gemaakt, in enige vorm of op enige wijze, hetzij elektronisch, mechanisch, door fotokopieën, opnamen of enige andere manier, zonder voorafgaande schriftelijke toestemming van de auteur. (Artikel 16 Auteurswet 1912). Het is de opdrachtgever toegestaan voor intern gebruik kopieën te maken zonder voorafgaande toestemming van de auteur.

Voor informatie, vragen of suggesties:
AVG Explosieven Opsporing Nederland
De Grens 7
6598 DK Heijen
Tel 0485-802020
Fax 0485-802084
Website: www.explosievenopsporing.com / www.uxo.eu
E-mail: oce@avg.eu

Opdrachtgever	ARCADIS Nederland BV
Rapport	1662178-VO-04 (C03011.000575.0100)
Versie	Definitief versie 3 / conform WSCS-OCE d.d. 2016
Datum	4 juli 2017
Vrijgegeven door:	Menno Abee (afdelingshoofd OCE)
Paraaf:	
Vrijgegeven door:	Mark Jochoms (Senior OCE-deskundige)
Paraaf:	
Opgesteld door:	Jurian ter Horst MA (historicus), Wouter van den Brandhof MA (historicus)
Paraaf:	

1 INLEIDING

1.1 Aanleiding

AVG Explosieven Opsporing Nederland (hierna: AVG) heeft in opdracht van ARCADIS Nederland BV een vooronderzoek naar de aanwezigheid van conventionele explosieven (hierna: CE) uitgevoerd ter plaatse van de projectlocatie Maasvallei te Limburg (zie afbeelding 1 t/m 11). Hier worden in de toekomst diverse bodemingrepen uitgevoerd. Het Waterschap Limburg heeft de ambitie om dijkringen te versterken om de Limburgse bevolking in de Noordelijke Maasvallei in 2020 tegen hoog water te kunnen beschermen. (bron: ARCADIS Nederland BV).

Het Waterschap Limburg (WL) is verantwoordelijk voor de hoogwaterbescherming in het door haar beheerde gebied. WL doet dit in samenwerking met partners als het Rijk, provincie Limburg, betrokken gemeenten en naastgelegen waterschappen. Het bestuur van WL wil er alles aan doen om de aan de bevolking gedane belofte over het verbeteren van de waterveiligheid zo spoedig mogelijk te vervullen. Ze heeft de ambitie om in 2020 de dijkversterkingsprojecten uit het landelijke Hoogwaterbeschermingsprogramma van WL gereed te hebben. Limburg eerder beschermd tegen hoogwater, zowel met het oog op het bieden van waterveiligheid als het voorkomen van economische schade in het overstroombare gebied! Het dijkversterkingsprogramma van WL moet invulling geven aan deze ambitie.

In de Bestuursovereenkomst Waterveiligheid Maas (november 2011) zijn afspraken gemaakt tussen het Rijk, provincie Limburg en de waterschappen Roer en Overmaas (WRO) en Peel en Maasvallei (WPM) over - onder meer – de dijkversterkingen. Overeengekomen is om, in aanvulling op de Maaswerken en de Sluitstukkaden Maasdal, voor veertien dijkringen in het Maasdal een beschermingsniveau van 1/250ste (oude norm) te leveren door aanvullende versterkingen van waterkeringen. Deze dijkversterkingen zijn vervolgens opgenomen in het Hoogwater-beschermingsprogramma. Voor vijf van deze dijkringen is er mogelijk sprake van dijkteruglegging als voorgesteld in het Deltaprogramma.

De dijkversterking betreft onderstaande 14 dijkringen (zie figuur 1):
1. DR57 Nieuw Bergen
2. DR60 Well
3. DR65 Arcen
4. DR68 Venlo-Velden
5. DR68 Steyl-Maashoek*
6. DR69 Blerick - Groot Boller
7. DR69 Blerick - Bij de oude gieterij*
8. DR70 Baarlo
9. DR71 Belfeld
10. DR72 Kessel
11. DR73 Beesel
12. DR75 Buggenum
13. DR78 Heel
14. DR79 Thorn-Wessem

*Geen onderdeel van de fase verkenning, mogelijk wel in navolgende deelopdrachten.

Onderzoeksgebied:
De begrenzing van het onderzoeksgebied is bepaald door rondom alle dijktracés en alle bekende alternatieve dijktracés een zone van minimaal 50 meter te trekken. Deze 50 meter is gekozen zodat het mogelijk is om kleine tracéwijzigingen door te voeren zonder dat deze tracéwijzigingen buiten het onderzoeksgebied komen te vallen. Vervolgens is de begrenzing van het onderzoeksgebied op logische plekken gelegd zoals wegen, beken e.d. zodat een mooi afgerond onderzoeksgebied is ontstaan.

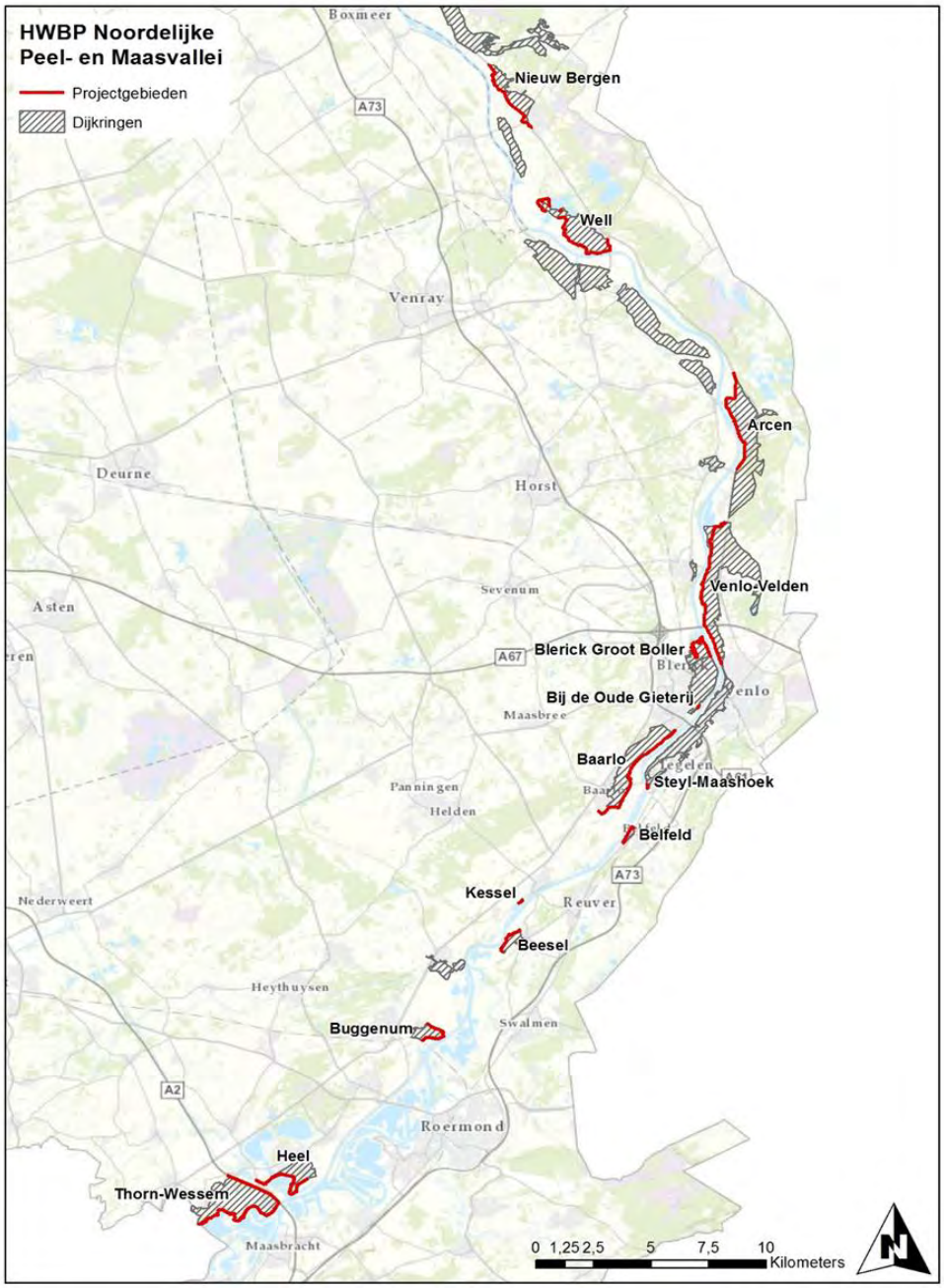

Afb.1 - Dijkringen waterschap Limburg in Hoogwaterbeschermingsprogramma.

1.2 Probleemstelling

Er kunnen als gevolg van gevechtshandelingen CE in het onderzoeksgebied zijn achtergebleven. Er ontstaat bij het spontaan aantreffen en beroeren van CE uit de Tweede Wereldoorlog mogelijk een verhoogd veiligheidsrisico. Onbedoelde detonaties kunnen bij de uitvoering van werkzaamheden in het ergste geval leiden tot dodelijk letsel en zware schade aan materieel en omgeving. Spontane CE vondsten kunnen resulteren in meerwerkkosten door stagnatie van de uitvoeringswerkzaamheden.

1.3 Doelstelling

Het doel van het vooronderzoek is om aan de hand van een breed scala aan historisch feitenmateriaal een zo genuanceerd mogelijk beeld met betrekking tot het onderzoeksgebied in de Tweede Wereldoorlog te verkrijgen. Aan de hand van deze gegevens wordt een antwoord gegeven op de vraag of en zo ja in welke delen van het onderzoeksgebied er sprake is van een verhoogd risico op het aantreffen van CE. Er wordt daarnaast ingegaan op de te verwachten soort(en) CE, de verschijningsvorm en de mogelijke hoeveelheid. Het onderzoek resulteert in een horizontale afbakening van het verdachte gebied door middel van GIS kaartmateriaal en het advies om de werkzaamheden onder reguliere omstandigheden uit te voeren, of om vervolgstappen te zetten in de vorm van bijvoorbeeld een (projectgebonden) risicoanalyse of direct een detectieonderzoek.

1.4 Onderzoeksgebied

Het onderzoeksgebied bestaat uit veertien dijkringen die verspreid over Limburg aan de Maas gelegen zijn. AVG maakt een onderscheid tussen het onderzoeksgebied en het analysegebied. Het analysegebied betreft het onderzoeksgebied inclusief een buffer van 181 meter. Alle oorlogshandelingen binnen het analysegebied worden in dit vooronderzoek beoordeeld. Bij een duikbombardement met afwerpmunitie op een ‘pin point target’ wordt het CE verdachte gebied bepaald door een afstand van 181 meter gemeten vanuit het hart van het doel als zijnde CE verdacht te verklaren. Een dergelijke gevechtshandeling binnen de grenzen van het analysegebied leidt automatisch tot één of meerdere CE verdachte gebieden in het onderzoeksgebied.



Afb.2 - DR57 Nieuw-Bergen: rood omlijnd. Analysegebied: zwart omlijnd.



Afb.3 – DR60 Well: rood omlijnd. Analysegebied: zwart omlijnd.

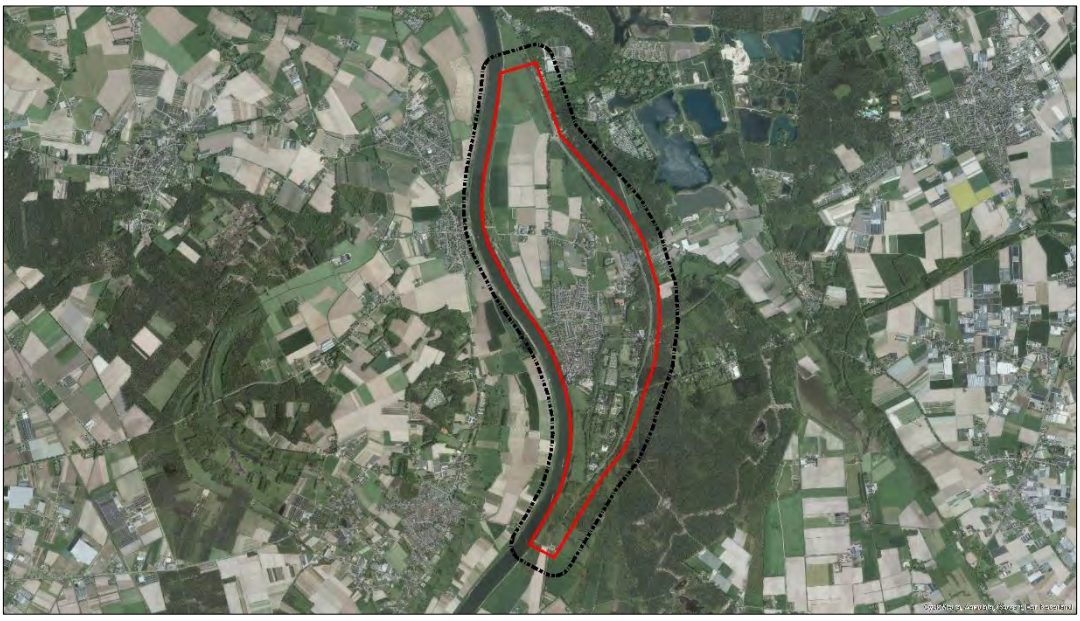

Afb.4 – DR65 Arcen: rood omlijnd. Analysegebied: zwart omlijnd.

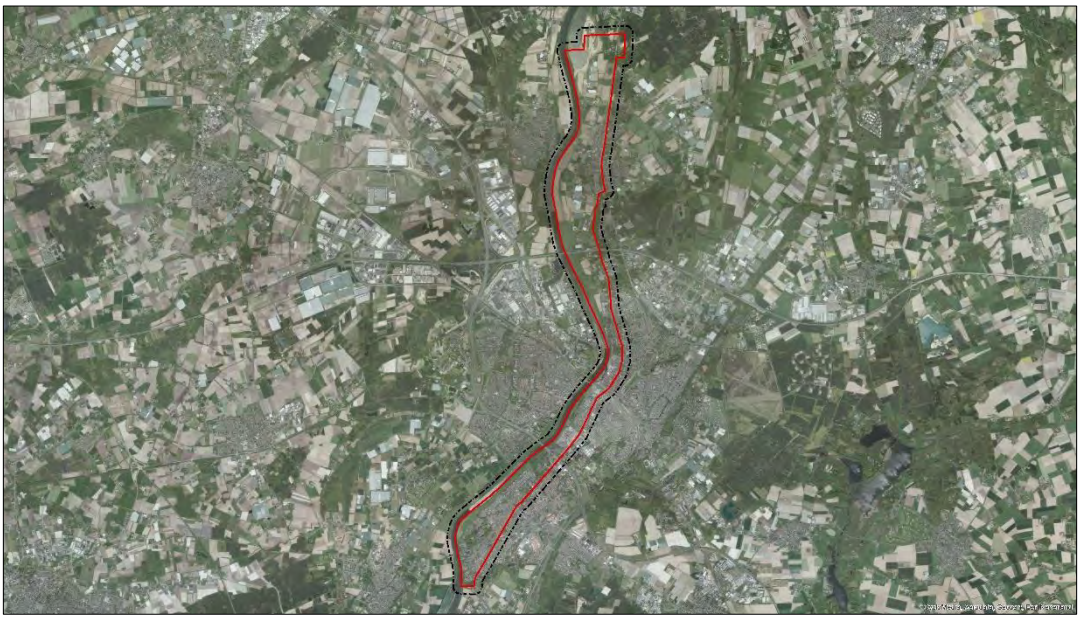

Afb.5 – DR68 Venlo-Velden: rood omlijnd. Analysegebied: zwart omlijnd.



Afb.6 – DR69 Blerick Groot Boller en DR 69 Blerick bij de Oude Gieterij. Rood omlijnd. Analysegebied: zwart omlijnd.



Afb.7 – DR70 Baarlo: rood omlijnd. Analysegebied: zwart omlijnd.

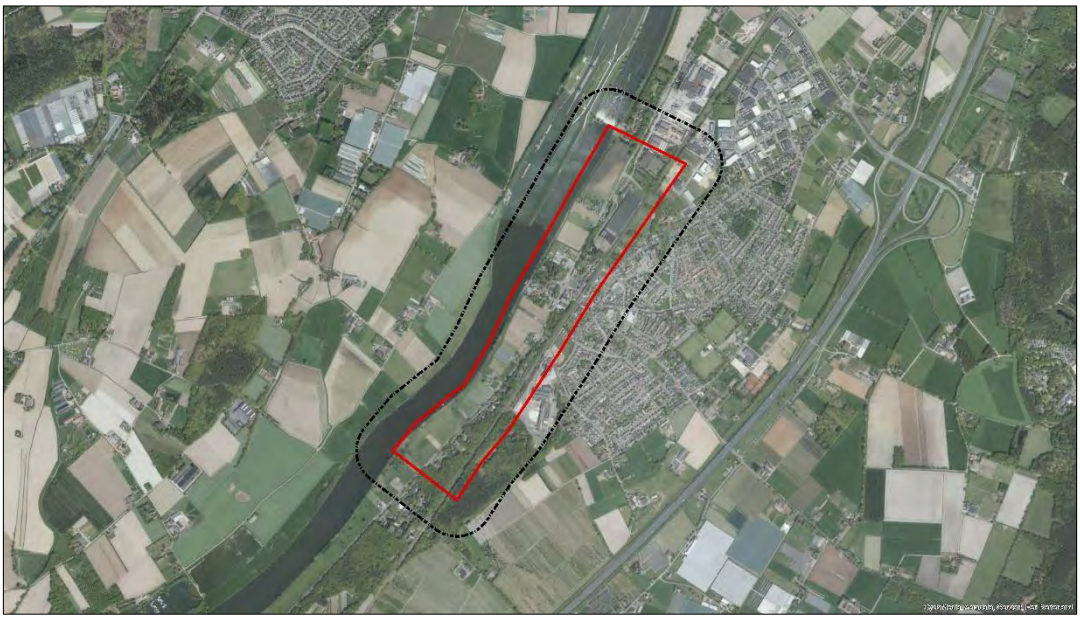

Afb.8 – DR71 Belfeld: rood omlijnd. Analysegebied: zwart omlijnd.

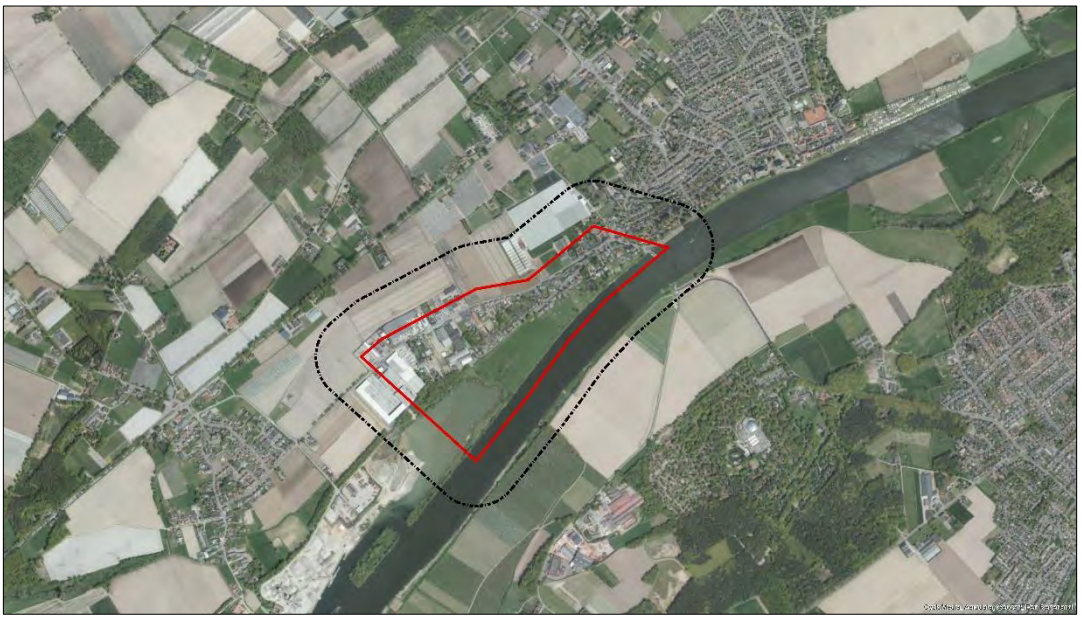

Afb.9 – DR 72 Kessel: rood omlijnd. Analysegebied: zwart omlijnd.

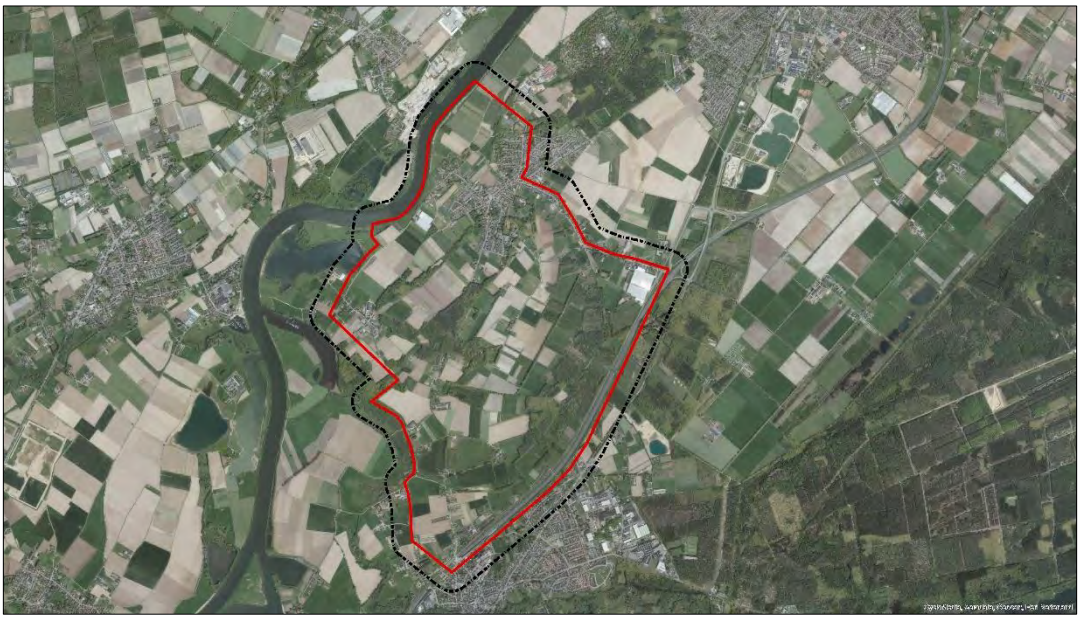

Afb.10 – DR73 Beesel: rood omlijnd. Analysegebied: zwart omlijnd.



Afb.11 – DR75 Buggenum: rood omlijnd. Analysegebied: zwart omlijnd.

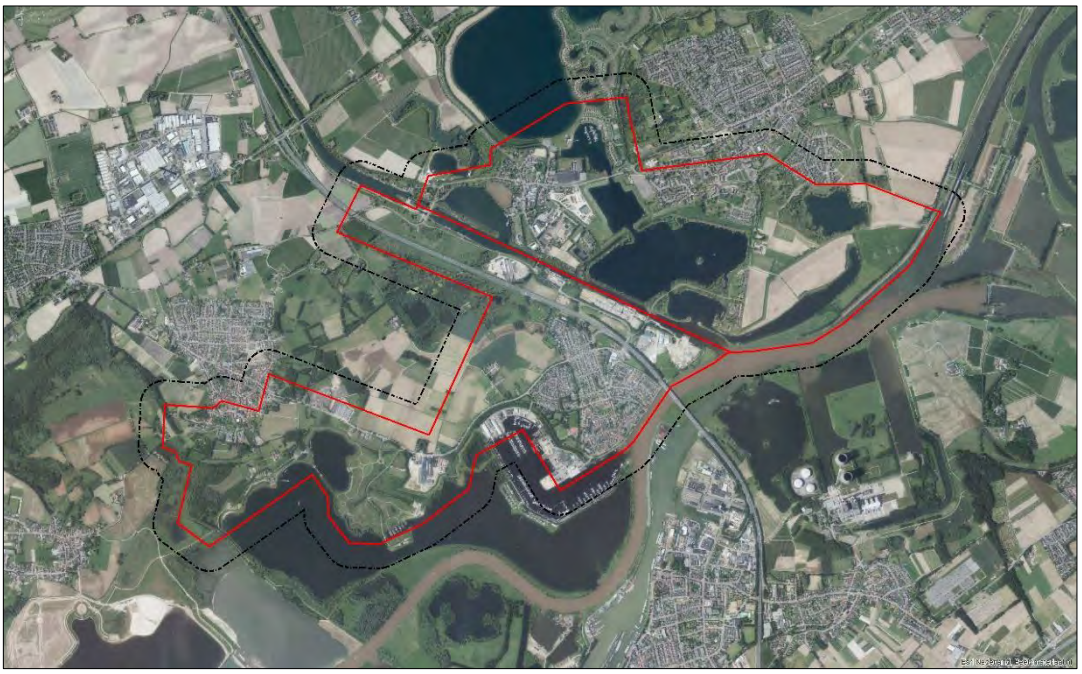

Afb.12 – DR78 Heel en DR79 Thorn-Wessem: rood omlijnd. Analysegebied: zwart omlijnd.

1.5 Onderzoeksmethode

1.5.1 Algemeen

Bij het vooronderzoek worden literatuur en historische bronnen verzameld en gestructureerd geordend. Het eindresultaat is een rapportage met een bijbehorende CE-bodembelastingkaart. Het vooronderzoek dient conform de WSCS-OCE te worden uitgevoerd.[1]

1.5.2 Inventarisatie bronnenmateriaal

Het bronnenonderzoek vindt plaats op basis van een inventarisatie van:
- Gebeurtenissen die hebben geleid tot de mogelijke aanwezigheid van CE (indicaties);
- Gebeurtenissen die hebben geleid tot de verwijdering van CE (contra-indicaties).

Wij hebben de volgende archieven en collecties wel/niet geraadpleegd:

VERPLICHTE BRONNEN			
Bron	**Korte omschrijving**	**Geraadpleegd**	**Hoofdstuk**
Literatuur	O.a. En nooit was het stil…	Ja	2.2
Gemeentearchieven o.a. Horst a/d Maas, Peel a/d Maas, Venlo en Leudal.	Vermeldingen oorlogshandelingen	Ja	2.5
Provinciaal archief / Regionaal Historisch Centrum Limburg	Vermeldingen oorlogshandelingen	Ja	2.10
Explosieven Opruimings Dienst Defensie	Geruimde explosieven (mora's/wo's), mijnenkaarten	Ja	2.7
Luchtfotocollectie Bibliotheek Universiteit Wageningen	Luchtfoto's Tweede Wereldoorlog	Ja	2.4
Luchtfotocollectie Topografische Dienst (Kadaster)	Luchtfoto's Tweede Wereldoorlog	Ja	2.4

NIET-VERPLICHTE BRONNEN			
Bron	**Korte omschrijving**	**Geraadpleegd**	**Hoofdstuk**
Nederlands Instituut voor Militaire Historie	Inlichtingen verzet (575 serie)	Ja	2.9
Nederlands Instituut voor Militaire Historie	Gevechtsverslagen mei 1940 (collectie 409)	Ja	2.9
Nederlands Instituut voor Oorlogsdocumentatie	Collecties 216k en 077	Ja	2.13
Luchtfotocollectie National Collection of Aerial Photography (NCAP)	Luchtfoto's Tweede Wereldoorlog	Nee	
The National Archives (Londen)	2nd TAF Daily Logs	Ja	2.14
Bundesarchiv-Militärarchiv	Duitse 88e legerkorps	Nee	
The National Archives and Records Administration (Washington)	Gegevens 8th Air Force, 9th Air Force, verschillende airborne divisions, 104th US infantry division	Nee	
Getuigen	Getuigenverslagen uit de eerste hand	Nee	
Semi Statisch Archief (SSA) Rijswijk	Mijn- en Munitie Opruimingsdienst	Ja	2.12
Nationaal Archief te Den Haag	Inspectie Bescherming Bevolking tegen luchtaanvallen	Ja	2.11

IN DE WSCS-OCE NIET GENOEMDE BRONNEN			
Bron	**Korte omschrijving**	**Geraadpleegd**	**Hoofdstuk**
Bedrijfsarchief AVG	Gegevens uit binnen- en buitenlandse archieven	Ja	2.1, 2.6
Bedrijfsdatabase AVG	O.a. oude webartikelen	Ja	2.1, 2.6
Library and Archives Canada	Defence Overprints	Ja	2.14
Koninklijke Bibliotheek	Oude krantenberichten	Ja	2.6

[1] Werkveldspecifiek certificatieschema voor het systeemcertificaat 'Opsporen CE'

IN DE WSCS-OCE NIET GENOEMDE BRONNEN			
Bron	Korte omschrijving	Geraadpleegd	Hoofdstuk
Luchtfotocollectie Luftbilddatenbank	Luchtfoto's Tweede Wereldoorlog	Ja	2.4
Centre Historique des Archives à Vincennes	Franse gevechtsverslagen	Nee	
The National Archives Ottawa	Canadese gevechtsverslagen	Nee	
Locatiedeskundige	Expert op het gebied van lokale historie	Nee	
Heemkundekringen / historische kringen	Plaatselijke archieven	Nee	
Kadaster Zwolle	Collectie Stafkaarten Topografische Dienst Kadaster te Zwolle	Ja	2.3

De aanvullende bron National Collection of Aerial Photography (NCAP) is niet geraadpleegd, omdat de wel door AVG geraadpleegde instelling Luftbilddatenbank o.a. gebruikmaakt van luchtfoto's van dit luchtfotoarchief. AVG beschikt niet over adresgegevens van relevante getuigen / relevante toegangsnummers/inventarisnummers uit de archieven Bundesarchiv-Militärarchiv en The National Archives and Records Administration (Washington).

1.5.3 Beoordeling bronnenmateriaal

In deze fase van het vooronderzoek worden de indicaties en contra-indicaties uit het bronnenonderzoek beoordeeld. Op basis van deze gegevens wordt gemotiveerd vastgesteld of er sprake is van een van een op CE verdacht gebied. Indien er sprake is van een verdacht gebied, dan wordt tevens bepaald: de (sub)soort, de mogelijke aantallen en de verschijningsvorm van de vermoedelijk aanwezige CE, alsmede de horizontale en verticale afbakening van het verdachte gebied (indien mogelijk).

Bij de beoordeling van bronnenmateriaal is gebruikgemaakt van het geografisch informatie systeem (GIS). De indicaties en contra-indicaties zijn vertaald naar een locatie in het RD-coördinatenstelsel en verwerkt in GIS. De GIS dataset wordt mede gebruikt om te beoordelen of het onderzoeksgebied, of delen daarvan, verdacht is op de mogelijke aanwezigheid van CE.

1.5.4 Verantwoording

Het vooronderzoek is tot stand gekomen dankzij de volgende personen:

- Dhr. J. ter Horst MA (historicus): opstellen van het vooronderzoek
- Dhr. W. van den Brandhof MA (historicus): medeopsteller van het vooronderzoek
- Dhr. P.P.A. van der Linde (assistent vooronderzoek): assistentie ten bate van het vooronderzoek
- Dhr. P.P.M. Gieben (information manager): GIS kaartmateriaal en assistentie ten bate van het vooronderzoek
- Dhr. H. van Driel (coördinator OCE): GIS kaartmateriaal en assistentie ten bate van het vooronderzoek
- Dhr. M.A. Abee (afdelingshoofd OCE): interne beoordeling opzet en inhoud rapportage
- Dhr. J.W.J. de Beer (manager OCE): interne beoordeling opzet en inhoud rapportage
- Dhr. M. Jochoms (Senior OCE deskundige): interne beoordeling inhoud rapportage

1.5.5 Leeswijzer

Hoofdstuk 2 bevat de resultaten van het literatuur- en het archiefonderzoek.

In hoofdstuk 3 zijn de relevante indicaties en contra-indicaties chronologisch geordend in een lijst van gebeurtenissen. In dit hoofdstuk is tevens bepaald of de lijst met gebeurtenissen voldoende indicaties bevat, waaruit blijkt dat ter plaatse van de onderzoekslocatie mogelijk CE aanwezig zijn.

Hoofdstuk 4 is het resultaat van de beoordeling van bronnenmateriaal. De bij hoofdstuk 4 behorende CE-bodembelastingkaart is opgenomen in bijlage 6.5.

Conclusies en aanbevelingen komen aan de orde in hoofdstuk 5.

2 INVENTARISATIE BRONNENMATERIAAL

2.1 Eerder uitgevoerde onderzoeken

2.1.1 Rapportages archief AVG

Medewerkers van AVG hebben in het verleden meerdere vooronderzoeken op het grondgebied van de gemeente Venlo uitgevoerd. Het betreft de volgende projecten:

- AVG Geoconsult Heijen BV, NW-oksel van de A73 en A67. Een probleeminventarisatie en –analyse naar de aanwezigheid van Conventionele Explosieven d.d. januari 2008. Projectnummer 276220
- AVG Geoconsult Heijen BV, Stuwpand Sambeek. Een probleeminventarisatie naar de aanwezigheid van Conventionele Explosieven d.d.17 januari 2011. Projectnummer 1062069
- AVG Explosieven Opsporing Nederland, Vooronderzoek Everlose Beek Boekend d.d. 9 maart 2015. Kenmerk 1462017
- AVG Explosieven Opsporing Nederland, Vooronderzoek Greenportlane Venlo d.d. 17 maart 2015. Projectnummer 1462087
- AVG Explosieven Opsporing Nederland, Vooronderzoek 8 Woonwagenlocaties Venlo d.d. 2 september 2015. Projectnummer 1562048
- AVG Explosieven Opsporing Nederland, Vooronderzoek Z-082 Venlo d.d. 3 februari 2016. Kenmerk: 1562020-VO-Z082-02
- AVG Explosieven Opsporing Nederland, Vooronderzoek GNIPA-1603-Baarlo Venlo d.d. 14 september 2016. Kenmerk: 1662019-VO-02

Op het grondgebied van de gemeente Horst aan de Maas zijn door medewerkers van AVG meerdere vooronderzoeken uitgevoerd:

- AVG Geoconsult Heijen BV, Stuwpand Sambeek, Een probleeminventarisatie naar de aanwezigheid van Conventionele Explosieven d.d. 17 januari 2011. Projectnummer 1062069
- AVG Geoconsult Heijen BV, Stuwpand Sambeek, Een probleemanalyse naar de aanwezigheid van Conventionele Explosieven d.d. 17 januari 2011. Projectnummer 1062069
- AVG Geoconsult Heijen BV, NW-oksel van de A73 en A67. Een probleeminventarisatie en –analyse naar de aanwezigheid van Conventionele Explosieven d.d. januari 2008. Projectnummer 276220
- AVG Explosieven Opsporing Nederland, Vooronderzoek Greenportlane-Venlo d.d. 17 maart 2015. Projectnummer 1462087-VO-02
- AVG Explosieven Opsporing Nederland, Vooronderzoek drinkwaterleidingtracés-Grubbenvorst d.d. 15 maart 2016. Kenmerk 1662015-VO-02

Medewerkers van AVG hebben tevens meerdere vooronderzoeken op het grondgebied van de gemeente Venray uitgevoerd:

- AVG Geoconsult Heijen BV, Venray Noorsingsel. Een probleeminventarisatie naar de aanwezigheid van conventionele explosieven d.d. 28 juni 2010. Projectnummer 1062028
- AVG Explosieven Opsporing Nederland, Vooronderzoek Venray-Monseigneur Goumansplein d.d. 26 november 2014. Kenmerk: 1462073-VO-02

Door medewerkers van AVG zijn de volgende vooronderzoeken op het grondgebied van de gemeente Roermond uitgevoerd:

- AVG Geoconsult Heijen BV, N271, Hollestraat & Verbindingsweg d.d. 30 januari 2009. Projectnummer 286224
- AVG Explosieven Opsporing Nederland, Vooronderzoek Neeldervelt te Roermond d.d. 16 december 2016. Kenmerk: 1662166-VO-01

De aangetroffen relevante informatie is in deze rapportage verwerkt (zie hoofdstuk 2.2.2, onderdeel luchtoorlog en tevens de hierop volgende tabel).

Datum	Gebeurtenis (bron: AVG Geoconsult Heijen BV, Stuwpand Sambeek. Een probleeminventarisatie naar de aanwezigheid van Conventionele Explosieven d.d.17 januari 2011. Projectnummer 1062069)	Relevant	Motivatie
23 november 1944	Uit een Britse Defence Overprint blijkt dat er langs de Maas in de regio Venlo-Genooi meerdere loopgravenstelsels lagen. Op een aantal plaatsen was sprake van een diepteverdediging. Er zijn tevens wapenopstellingen, schuilplaatsen, een tankgracht en een mijnenveld ingetekend.	Mogelijk	Er staan militaire objecten in het onderzoeksgebied ingetekend

AVG beschikt tevens over een vrijgave betreffende een vrijgave te Well-Aaijen. Deze vrijgave is direct in de CE bodembelastingkaart verwerkt (contra-indicatie). Dit geldt ook voor het rapport met het projectnummer 1456045 (KRW-3).

2.1.2 Derden

Er zijn meerdere door civiele explosieven opruimingsbedrijven uitgevoerde vooronderzoeken op het grondgebied van de gemeente Venlo in het AVG archief aanwezig:

- Van den Herik, Vooronderzoek niet gesprongen explosieven A73 d.d. 8 juli 2009. Nummer/versie: HO A73 V1
- Risk Management Group BV, Multitemporele luchtfoto-uitwerking van het project Rijksweg A73-A74, Venlo-Roermond, aansluitingen B (Blerick), C (Tegelen) en D (Reuver) d.d. oktober 2003. Geen kenmerk
- T&A Survey, Rapportage van het historisch vooronderzoek naar de aanwezigheid van conventionele explosieven ter plaatse van diverse sporen te Venlo en Blerick d.d. 17 augustus 2009. Projectnummer 0709GPR1819
- Bombs Away, Vooronderzoek Conventionele Explosieven Springbeek Gemeente Venlo d.d. 29 april 2015. Kenmerk 15P017. Conceptrapport
- IDDS, Vooronderzoek naar de mogelijke aanwezigheid van conventionele explosieven GNIP Baarlo Venlo d.d. 14 juni 2016. Kenmerk: 15120391

Er zijn in het AVG bedrijfsarchief meerdere door civiele explosieven opruimingsbedrijven in de gemeente Horst aan de Maas uitgevoerde vooronderzoeken aanwezig:

- Explosieven Opruimingscommando, Rapport van vooronderzoek locatie Stuwpand Sambeek d.d. 8 juni 2005. Kenmerk: 458/2005 uo nr. 2005/0781
- T&A Survey, Rapportage van het historisch vooronderzoek naar de aanwezigheid van conventionele explosieven ter plaatse van delen van enkele oevertrajecten langs de Maas in de provincies Limburg en Noord-Brabant d.d. 16 juli 2010. Projectnummer 0310GPR2025
- T&A Survey, Historisch vooronderzoek naar de aanwezigheid van conventionele explosieven ter plaatse van drie projectlocaties in de gemeente Horst aan de Maas d.d. 2 november 2012. Projectnummer: 0812GPR3254

- T&A Survey, Rapportage van het historisch vooronderzoek naar de aanwezigheid van conventionele explosieven ter plaatse van het project natuurvriendelijke oevers Maas d.d. 25 maart 2011. Projectnummer 1110GPR2320
- T&A Survey, Historisch vooronderzoek naar de aanwezigheid van niet gesprongen conventionele explosieven ter plaatse van spoortracé Cuijk-Blerick d.d. 4 september 2012. Rapportnummer RZO-161

Er zijn in het AVG bedrijfsarchief meerdere door civiele explosieven opruimingsbedrijven in de gemeente Venray uitgevoerde vooronderzoeken aanwezig:

- T&A Survey BV, Rapportage van het historisch vooronderzoek naar de aanwezigheid van conventionele explosieven ter plaatse van de RWZI aan de Metaalweg te Venray d.d. 28 mei 2008. Projectnummer 0408-GPR1265.2
- T&A Survey BV, Rapportage van het historisch vooronderzoek naar de aanwezigheid van conventionele explosieven ter plaatse van het project natuurvriendelijke oevers Maas d.d. 25 maart 2011. Projectnummer 1110GPR2320
- Leemans Speciaalwerken, Rapport van Vooronderzoek. Vooronderzoek bestaande uit een probleeminventarisatie naar conventionele explosieven uit de Tweede Wereldoorlog in de gemeente Venray d.d. 21 maart 2011. Projectnummer S2011.007
- ECG, Vooronderzoek naar het risico op het aantreffen van Conventionele Explosieven in het onderzoeksgebied 'Herinrichting Lollebeek Oost' d.d. 14 mei 2013. Documentcode 136-013-VO-01
- ECG, Vooronderzoek naar het risico op het aantreffen van Conventionele Explosieven in het onderzoeksgebied 'Loobeek te Venray – fase 1' d.d. 25 januari 2013. Documentcode 398-012-VO0-01
- Bodac, Vooronderzoek Conventionele Explosieven. Project: Stationsweg – Bongerdstraat. Gemeente: Venray d.d. 2 juli 2009. Geen documentcode

ARCADIS Nederland B.V. heeft de volgende rapportage aangeleverd:

- ECG, Eindrapportage detectie- en benaderonderzoek 'Restpunt Pipingmaatregelen RVG',te Ottersum, Heijen en Middelaar d.d. 18 juni 2013. Documentcode: 454-012-ER-01v2

Een zoekslag naar vooronderzoeken op het internet heeft geen relevante informatie opgeleverd. De beschikbare rapportages zijn geanalyseerd. Er is o.a. een CE bodembelastingkaart aangetroffen die een gedeelte van het analysegebied dekt (zie de hierop volgende afbeelding) alsmede een vrijgave van ECG (documentcode rapport: 454-012-ER-01v2). De vrijgave van ECG heeft geen betrekking op het onderzoeksgebied en is derhalve niet verwerkt.

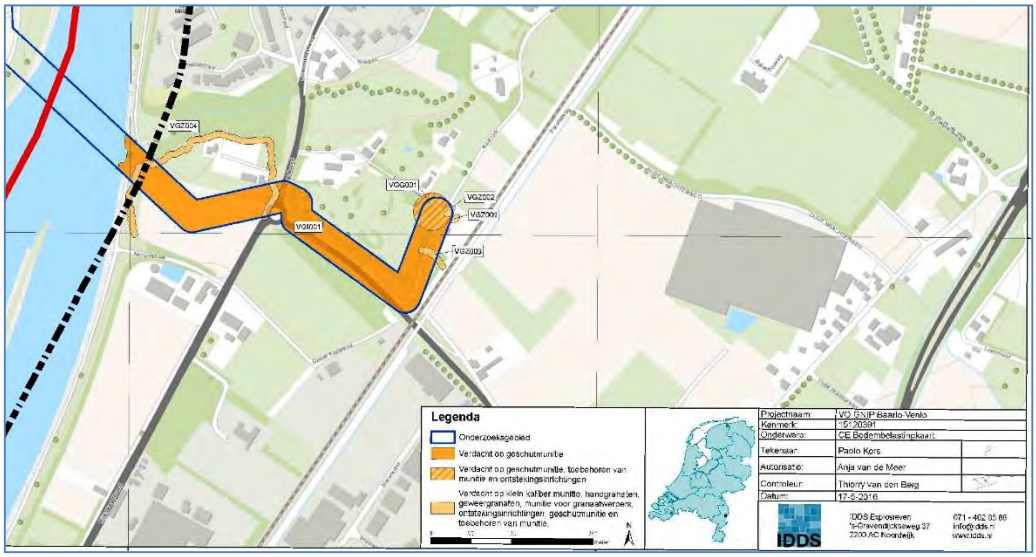

Afb.13. Uitsnede van de CE bodembelastingkaart van IDDS (CE verdachte gebieden: geel gearceerd). Onderzoeksgebied AVG : rood omlijnd. Analysegebied AVG: zwart omlijnd (DR70 Baarlo).

2.2 Literatuur

2.2.1 Meidagen 1940

Beknopt algemeen historisch kader:
Het Zesde en het Achttiende Duitse leger vielen op 10 mei 1940 Nederland binnen in kader van het door Hitler bevolen Fall Gelb. Het Zesde Leger trok door het zuidelijk deel van Nederland richting het Albertkanaal. De hoofdaanval van het Achttiende Leger was gericht op de Moerdijkbruggen die door Duitse parachutisten waren veroverd. De Moerdijkbruggen waren de toegangspoort naar Vesting Holland waar het Nederlandse opperbevel, koningin Wilhelmina en de regering zetelden.

Nederland was van groot belang voor de Luftwaffe (de Duitse luchtmacht). De vliegvelden zouden worden gebruikt voor de strijd tegen Groot-Brittannië en tegelijkertijd kon het Ruhrgebied alleen afdoende worden beschermd tegen vijandelijke luchtaanvallen wanneer er Nederlands grondgebied aan het Derde Rijk was toegevoegd.

Het analysegebied in de meidagen van 1940:
In de onderstaande tabellen zijn per plaats binnen de deellocaties vermeldingen betreffende gevechtshandelingen in mei 1940 weergegeven. Indien een vermelding (mogelijk) relevant is, staat bij de motivatie voor welke dijkring dit geldt.[2]

[2] Het kan voorkomen dat er maar één bron wordt vermeld. Dit betekent niet dat slechts deze bron is geraadpleegd, maar dat er in andere literatuur geen relevante vermeldingen zijn aangetroffen.

Arcen en Velden:

Datum	Gebeurtenis (bron: J. Keltjens, Arcen. 'n Dorp in oorlogstijd)	Relevant	Motivatie
10 mei 1940	Een batterij van het 156e artillerieregiment begon de kazematten te beschieten, terwijl Duitse soldaten in rubberbootjes, met pontons en een grote aluminiumboot onder dekking van mitrailleurvuur de Maas overstaken. Een Nederlandse kanonstelling tegenover het Maashotel, werd door één Duitse granaat buiten gevecht gesteld, doordat de kanonnier werd gedood. (p. 13)	Ja	De Maas ter hoogte van Arcen ligt binnen de begrenzing van het analysegebied Arcen.

Datum	Gebeurtenis (bron: V.E. Nierstrasz (red.), De verdediging van Noord-Limburg en Noord Brabant mei 1940)	Relevant	Motivatie
10 mei 1940	Het noordelijkste regiment van de 56e Div., LR.I71, viel aan bij Arcen en Lottum, het middelste regiment, LR.I92, bij Velden. Elk dezer regimenten werd gesteund door een Afdeling artillerie. Zij voerden hun aanvallen onafhankelijk van elkaar uit. (p. 117)	Nee	De vermelding is te globaal.
10 mei 1940	Het stuk 8 staal was tegenover Arcen opgesteld.	Nee	Op basis van deze vermelding kan de exacte locatie niet worden bepaald / de relevantie voor het analysegebied niet worden vastgesteld

Datum	Gebeurtenis (bron: M. Blondel, Oorlog en herstel in Noord-Limburg 1940-1950)	Relevant	Motivatie
Mei 1940	Twee Duitse soldatengraven aan de rand van Arcen (p.30)	Nee	De locatie kan op basis van deze beschrijving niet worden herleid. Bovendien geen indicatie dat er CE in deze soldatengraven aanwezig waren.

Baarlo:

Datum	Gebeurtenis (bron: F. van Horne e.a., '40 van oever naar oever '45)	Relevant	Motivatie
10 mei 1940	Om 04.45 uur verschenen de eerste Duitsers aan de overzijde van de Maas en begon de strijd. Vanaf 05.00 uur begon de artilleriebeschieting, waarbij bleek, dat de Duitsers zeer goed op de hoogte waren van de vuurmogelijkheden van de Nederlandse mitrailleurs in de kazematten. Men concentreerde de beschietingen op de zwakste plekken in de verdediging. (p. 29)	Nee	De vermelding is te globaal.
Mei 1940	De gevechten op 10 mei langs de Maas tussen Panheel en Baarlo hadden aan Nederlandse zijde tientallen militairen het leven gekost, maar aan Duitse zijde waren de verliezen vele malen hoger. (p. 32)	Mogelijk	De Maas ter hoogte van Baarlo ligt binnen de begrenzing van het analysegebied Baarlo.

Datum	Gebeurtenis (bron: V.E. Nierstrasz (red.), De verdediging van Noord- Limburg en Noord-Brabant)	Relevant	Motivatie
10 mei 1940	De pontveren bij o.a. Baarlo, Kessel, Buggenum, Roermond, Ohl, Linnen en Wessem waren ter vernieling voorbereid (uitvoering door politietroepen). Zodra de last hiertoe	Mogelijk	Het pontveer bij Baarlo ligt in het analysegebied

Datum	Gebeurtenis (bron: V.E. Nierstrasz (red.), De verdediging van Noord- Limburg en Noord-Brabant)	Relevant	Motivatie
	werd gegeven, moest personeel de pont met afgezette motor naar het midden van de rivier varen, lont aansteken en met een roeiboot wegvaren. (p. 20)		

Beesel:

Datum	Gebeurtenis (bron: V.E. Nierstrasz (red.), De verdediging van Noord- Limburg en Noord-Brabant)	Relevant	Motivatie
Mei 1940	Geen relevante vermeldingen aangetroffen	Nee	--

Datum	Gebeurtenis (bron: De laatste loodjes wogen zwaar…)	Relevant	Motivatie
Mei 1940	Geen relevante vermeldingen aangetroffen	--	---

Belfeld:

Datum	Gebeurtenis (bron: V.E. Nierstrasz (red.), De verdediging van Noord-Limburg en Noord Brabant mei 1940)	Relevant	Motivatie
10 mei 1940	Bij o.a. het stuw te Belfeld waren de trappen over het stuwlichaam ter vernieling voorbereid, terwijl daarbij tevens zinkschepenversperringen in de rivier waren voorbereid, ten einde te beletten, dat bij stuk schieten van de stuwen het water zou aflopen. (p. 20)	Mogelijk	Het stuw te Belfeld ligt in het analysegebied

Bergen:

Datum	Gebeurtenis (bron: V.E. Nierstrasz (red.),De verdediging van Noord-Limburg en Noord-Brabant)	Relevant	Motivatie
10 mei 1940	Van het 18e Leger viel het XXVIe Armeekorps (A.K.) aan tussen de Waal en de scheidingslijn met het 6e Leger, met als meest zuidelijke aanvalspunt Afferden. (p. 25)	Nee	De vermelding is te globaal.
10 mei 1940	Het A.K. viel aan met de 254e Div. op Nijmegen, het Maas-Waalkanaal en het Maasvak Mook-Cuijk-St. Agatha en met de 256e Div. op het Maasvak Oeffelt-Boxmeer-Sambeek-Afferden. (p. 26)	Nee	De vermelding is te globaal.
10 mei 1940	Na herhaalde weigering van de ontsteking was het gelukt om het pontveer bij Afferden tot zinken te brengen. (p. 142)	Nee	De locatie ligt buiten de begrenzing van het analysegebied.
10 mei 1940	Omstreeks 05.00 uur verschenen de Duitsers voor de Maas. Zij openden uit Afferden en omgeving vrijwel onmiddellijk het vuur uit infanteriewapenen. Na 06.00 versterkten zij zich met artillerievuur van zware kalibers. Het vuur was zeer intens en lag voornamelijk op en om het gekozen overgangspunt. (p. 142)	Mogelijk	De Maas ter hoogte van Afferden ligt gedeeltelijk binnen de begrenzing van het analysegebied Nieuw-Bergen.
10 mei 1940	Aufkl.Abt. 256 stootte bij de Maas in de omgeving van Afferden op hevige vijandelijke weerstand, zodat de D.C. besloot, haar, ter ondersteuning van de overgang, nog 1/Pz. Jg. Abt. 256 toe te voegen. Door werkzame	Mogelijk	De Maas ter hoogte van Afferden ligt gedeeltelijk binnen de begrenzing van het analysegebied Nieuw-Bergen.

Datum	Gebeurtenis (bron: V.E. Nierstrasz (red.),De verdediging van Noord-Limburg en Noord-Brabant)	Relevant	Motivatie
	beschieting der schietgaten met Pak [Pantserabwehrkanone] gelukte de overgang tegen 12.00 (10.20 Ned.tijd) gedeeltelijk. Te 15.05 (13.25 Ned.tijd) was de sluis te Afferden genomen en de weg naar het westen vrij. (p. 144)		

Datum	Gebeurtenis (bron: V.E. Nierstrasz (red.), De verdediging van Noord-Limburg en Noord-Brabant)	Relevant	Motivatie
9 mei 1940	Te Wanssum legerde een groep politietroepen, die een aantal vernielingen ten W. van de Maas moesten uitvoeren, o.a. de brug over de Molenbeek (1612) en de veerpont tegenover Well (1623). (p. 134)	Nee	Het is niet bekend of de vernieling heeft plaatsgevonden.

Blerick / Venlo:

Datum	Gebeurtenis (bron: G. Gommans, Leven in oorlog. Blerick '40-'45)	Relevant	Motivatie
Mei 1940	Langs de westzijde van de Maas (de Blerickse kant) waren van het Gebroken Slot tot aan de Hout-Blerickse Watermolen negen secties ondergebracht. Zij bezetten de aanwezige kazematten en loopgraven. (p. 28)	Ja	De Maas ter hoogte van Blerick ligt binnen de begrenzing van het analysegebied Blerick Groot Boller.
11 mei 1940	De bevolking kon zaterdag 11 mei weer terugkeren. De schade viel wel mee, al waren er heel wat ruiten gesneuveld en hadden uiteraard de woningen in de directe omgeving van de Maas veel schade geleden. (p. 36)	Nee	De vermelding is te globaal.

Datum	Gebeurtenis (bron: P. G.J.M. Mulders-Thijssen, L.C.A. Grubben, Dat waren de oorlogsjaren. Het dorp Maasbree en ervaringen van Maasbreenaren in de jaren 1939-1945)	Relevant	Motivatie
Mei 1940	Blerick had naast Baarlo het meest onder gevechtshandelingen te leiden, omdat de beide dorpen in de frontlinie lagen	Mogelijk	Het analysegebied ligt o.a. op het grondgebied van Blerick en Baarlo
Mei 1940	De 2e compagnie van het 2e grensbataljon was gelegerd te Baarlo en had tot taak een gedeelte van de Maas te beveiligen, dat was gelegen tussen de stuw te Belfeld en de watermolen te Hout-Blerick. De 1ste compagnie was opgesteld langs de Maas bij Blerick en Hout-Blerick, de 2de compagnie bij Baarlo en de 3de compagnie bij Kessel. (p.51,55)	Nee	Men omschrijft alleen de inrichting van de Maaslinie
Mei 1940	De luitenant Z., een van mijn sectiecommandanten, bevond zich omstreeks 4.00 bij de semipermanente opstelling 112, gelegen nabij het veer Baarlo-Steyl. Toen hij zich gedekt begaf naar zijn opstelling Sectiecommandant, gelegen nabij koepel 111, zag hij de ordonnans van D. zich langs de Maasweg in de richting van koepel 112 begeven. Omdat luitenant Z. wist, dat een gedeelte van deze weg onder vuur lag, riep hij hem bij zich en deelde van D. hem mede, dat hij een bericht moest overbrengen naar den compagniecommandant (p.52)	Mogelijk	Beide kazematten lagen in het analysegebied

Datum	Gebeurtenis (bron: P. G.J.M. Mulders-Thijssen, L.C.A. Grubben, Dat waren de oorlogsjaren. Het dorp Maasbree en ervaringen van Maasbreenaren in de jaren 1939-1945)	Relevant	Motivatie
Mei 1940	De luitenant gaf hem opdracht gedekt achter de bult, waarop zich de koepels 108, 110 en 111 bevinden, naar den Cp. (4) van den C.C. (5) te Baarlo te begeven. Goed luitenant , antwoordde van D. Op dat moment werden beiden echter onder vuur genomen door een mitrailleur, opgesteld in het zusterklooster te Steyl, schuin tegenover koepel 111 gelegen (p.52)	Mogelijk	Deze kazematten lagen in het analysegebied
Mei 1940	Verhakking gesteld tussen de kom Baarlo en het veer aan de Veerweg (p.52)	Mogelijk	Er is hier sprake van het analysegebied
Mei 1940	Inmiddels hadden enkele geniesoldaten op de weg van het veer naar Baarlo een wegversperring aangebracht. Het geschut dat hierdoor niet meer kon worden teruggetrokken, werd onbruikbaar gemaakt. Een even tevoren gearriveerde auto die munitie kwam brengen, moest eveneens worden achtergelaten (p.57)	Nee	Er worden geen specifieke straatnamen/adressen genoemd. Derhalve kan de relevantie niet worden bepaald.

Datum	Gebeurtenis (bron: G. Gommans, Leven in oorlog. Blerick '40-'45)	Relevant	Motivatie
Mei 1940	Langs de westzijde van de Maas (de Blerickse kant) waren van het Gebroken Slot tot aan de Hout-Blerickse Watermolen 9 secties ondergebracht. Zij bezettende aanwezige kazematten en loopgraven. (Ook zij behoorden tot het 2e Grensbataljon). Bovendien waren er politietroepen. Deze hielden de Kazemat Noord (Staaij) en Zuid (Maasbruggen) bezet. Tevens moesten ze de Maasbruggen bewaken. Behalve de kazematten, ter verdediging van de bruggen, waren er de z.g. aspergeversperringen (p.28)	Mogelijk	De rivierkazematten, alsmede diverse andere kazematten liggen binnen de begrenzing van het analysegebied Blerick Groot-Boller.
11 mei 1940	De bevolking kon zaterdag 11 mei weer terugkeren. De schade viel wel mee, al waren er heel wat ruiten gesneuveld en hadden uiteraard de woningen in de directe omgeving van de Maas veel schade geleden. (p. 36)	Nee	De vermelding is te globaal.

Datum	Gebeurtenis (bron: 'De Groene Serie'. Onderdeel: De verdediging van Noord-Limburg en Noord Brabant mei 1940)	Relevant	Motivatie
10 mei 1940	De sectie mortieren bevond zich op het kazerneterrein, ten N.O. van het station Blerick (p.98)	Mogelijk	Het kazerneterrein ligt deels in het analysegebied
10 mei 1940	De sergeant C. heeft te ongeveer 3.45, toen de berichten uit Roermond ernstig waren, de sleepboot en de vlet verhaald van de brug naar een punt ter hoogte van kazemat 126; daarop gingen de bruggen de lucht in en vervolgens ontstond het vuurgevecht. De sergeant liet de sleepboot met volle kracht de wal opvaren; daarna haalde hij onder vuur nog 8 man van de luchtwachtpost Venlo over de Maas en vervolgens posteerde hij zich met zijn zware mitrailleur tussen de kazematten 126 en 127 en nam daar een werkzaam aandeel aan het gevecht (p.98)	Mogelijk	Kazemat 126 en 127 liggen in het analysegebied

Datum	Gebeurtenis (bron: 'De Groene Serie'. Onderdeel: De verdediging van Noord-Limburg en Noord Brabant mei 1940)	Relevant	Motivatie
Mei 1940	Rivierkazematten met een kanon van 5.5 cm bevonden zich bij o.a. de bruggen te Venlo (p.6)	Mogelijk	De rivierkazematten liggen in het analysegebied
10 mei 1940	Duitse militairen verschenen aan de overzijde van de Maas, kort nadat de brug te Venlo door de Nederlanders was opgeblazen. Duitse militairen nestelden zich in de steenfabriek tegenover kazemat G.122, waar zij door de lichte mitrailleur van kazemat G.121 onder vuur werden genomen… Nadat de vijand uit de steenfabriek was verdreven, verscheen een pantserwagen, die werd bevuurd; overgangspogingen hadden echter niet plaats (p.98)	Mogelijk	De brug ligt in het analysegebied, net als de kazematten G.121 en G.122
10 mei 1940	Later zag de sergeant, C. van kazemat G. 121, dat Duitse troepen, gummizakken achter zich aan slepende, met vuursteun van pantserwagens, bij de IJzerfabriek tegenover kazemat G. 119 naar de Maas kropen. Aangezien dit buiten zijn schootsveld viel, haalde hij de mitrailleur uit de kazemat, stelde deze er naast op en belette de Duitsers de overgang uit te voeren. Hij zag deze daarop verder zuidelijk een nieuwe poging doen met een 15 of 16-tal bootjes, waarvan er echter slechts enkelen wisten over te komen; van andere werd de bemanning gedood of gewond (p.98)	Nee	De kazematten G119 en G121 en liggen in het analysegebied.
10 mei 1940	Een Duitser, op kazemat G.121 staande, trachtte met een pikhouweel de mitrailleur stuk te slaan. Toen er op hem werd geschoten, rende hij naar de Maas en roeide met enige kornuiten naar de overzijde (p.100)	Mogelijk	Kazemat G.121 ligt in het analysegebied
10 mei 1940	De sectie, bestaande uit de kazematten B.123, B.124 en B.125 is wel onder vuur genomen, doch in dat riviervak zijn geen overgangspogingen gedaan. In de late namiddag zijn de kazematten door Duitsers overrompeld en de bezettingen gevangen genomen (p.100)	Mogelijk	De kazematten B123, B124 en B 125 liggen in het analysegebied.
10 mei 1940	Spoedig na aankomst aan de Maas hadden de Duitsers zich genesteld in huizen te Venlo en aan de weg naar Tegelen waaruit zij met mitrailleurs en mortieren de kazematten en andere gevechtsopstellingen bevuurden, zonder dat zij de Maas konden bereiken. De Vickers mitrailleur van de pontonniers deed zeer goed werk. De sergeant der pontonniers bestreek hiermede het open terrein ten Z. van Venlo, zodat aanvallen, die werden beproefd, mislukten. Artillerievuur werd ontvangen te 5.00, 7.00 en 10.30, waarbij enige huizen in brand werden geschoten (p.100)	Mogelijk	De Nederlandse opstellingen, welke door de Duitsers onder vuur zijn genomen, liggen grotendeels in of nabij het analysegebied t.h.v. Blerick en Hout-Blerick
10 mei 1940	Kazemat G. 130, tegenover Venlo. Twee projectielen van 8,8 cm zijn afgeschampt, een projectiel van 8,8 cm heeft de koepel loodrecht getroffen en deze doorboord, waardoor schutter en helper sneuvelden (p.101)	Mogelijk	Kazemat G. 130 ligt in het analysegebied

Datum	Gebeurtenis (bron: 'De Groene Serie'. Onderdeel: De verdediging van Noord-Limburg en Noord Brabant mei 1940)	Relevant	Motivatie
10 mei 1940	Het hevigste vuurgevecht is geleverd bij en ten noorden van de Venlose bruggen door de daar geplaatste twee sectiën, de rivierkazematten en de sectie mortieren in de kazerne. De vijand had zich in de huizen genesteld, had artillerie en Pantser Afweer Geschut opgesteld en nam in het bijzonder in de voormiddag de kazematten onder vuur. Omstreeks het middaguur staakte de vijand het vuren ten zuiden van de Maasbrug (p.102)	Mogelijk	Het analysegebied ligt o.a. ten noorden van de Venlose bruggen
10 mei 1940	Nadat een verkenningsvliegtuig boven de sectie een seinpatroon had afgeschoten tussen G.129 en G.130, volgde een artillerie beschieting, waardoor de mitrailleur in kazemat G.129 werd vernield en een man werd gewond. Kazemat G.131 en de bijbehorende opstellingen werden daarna zo hevig bevuurd, dat de mannen niet meer in staat waren, vuur uit te brengen. Van G.131 vloog de houten camouflage in brand; daarna werd de mitrailleur vernield en de G.130 werd omstreeks 14.30 doorboord door een projectiel van 8,8 cm, dat de gietstalen koepel loodrecht trof en waarbij de schutter en helper sneuvelden. Alle drie mitrailleurs waren dus vernield, doch met de geweren werd de strijd nog tot de duisternis voortgezet en daarna staakte het vuren van weerszijden (p.102-104)	Mogelijk	De kazematten G.129, 130 en 131 liggen in het analysegebied
10 mei 1940	Kazemat G. 126. Stenen maskering gedeeltelijk weggeschoten (p.103)	Mogelijk	Kazemat G.126 ligt in het analysegebied
10 mei 1940	Kazemat G.128 – foto met schade (p.103)	Mogelijk	Kazemat G.128 ligt in het analysegebied
10 mei 1940	De rivierkazematten-zuid en -noord waren uit den aard der zaak na het springen van de bruggen onmiddellijk in de strijd betrokken. Kazemat-zuid had aanvankelijk geen schootsveld, daar de stalen deuren op de oostelijke oever waren dichtgeslagen. Nadat het met pantsergranaten niet was gelukt, deze open te schieten, gelukte het wel met brisantgranaten, waarna het schootsveld vrij was. De kazemat heeft ongeveer 100 projectielen met het kanon en 15 banden met de zware mitrailleur verschoten. Bovendien gelukte het doelen op te geven aan de sectie mortieren op het kazerneterrein, die daarop zeer goed vuur heeft afgegeven (p.104)	Mogelijk	De rivierkazematten liggen in het analysegebied
10 mei 1940	Rivierkazemat-noord lag meer blootgesteld en ontving veel vuur op de schietgaten. Te 11.40 kreeg het kanon, na ongeveer 80 projectielen te hebben verschoten, een voltreffer, waardoor de loop scheurde (p.104)	Mogelijk	Rivierkazemat-noord ligt in het analysegebied

Datum	Gebeurtenis (bron: 'De Groene Serie'. Onderdeel: De verdediging van Noord-Limburg en Noord Brabant mei 1940)	Relevant	Motivatie
10 mei 1940	De bezettingen van de kazematten G.112 en G.113 en de bijbehorende s.p.o. werden te 4.00 à 4.30 vrij onverwacht onder vuur genomen door mitrailleurs, opgesteld achter de kloostermuren van het Missiehuis te Steijl en van andere gedekte plaatsen. Daarna werden zij met artillerie beschoten, doch de mitrailleurs bleven. intact. Beiden werden uit het Z. opgerold en de bezettingen gevangen genomen. Het kanon van 8 staal bij het Veerhuis heeft te ongeveer 6.00 één schot afgegeven (p.113-114)	Mogelijk	Kazemat G.113 ligt in het analysegebied
10 mei 1940	Het stuk pantser afweer geschut, in stelling gebracht op de boerderij bij het veer, werd door mitrailleurs uit Steijl onder vuur genomen, zodat de bediening, waarbij zich de sectie C. bevond, zich in de kelder moest dekken. Later is het kanon onbruikbaar gemaakt (p.114)	Mogelijk	De boerderij en het veer lagen in het analysegebied (noot: globaal tussen kazemat G.122 en G.113)
10 mei 1940	De sectie, die B.114, G.115 en S.116 bezette, werd te 4.00 plotseling met mitrailleurvuur beschoten (p.114)	Mogelijk	De kazematten B.114, G.115 en S.116 liggen in het analysegebied
10 mei 1940	Het vijandelijk vuur werd tot zwijgen gebracht door de zware mitrailleur. Na enige uren werden ook hier de kazematten door artillerie onder vuur genomen. In S.116 werd de mitrailleur vernield, in G.115 raakte de mitrailleur onklaar, doch de commandant zette snel een nieuwe loop in en vuurde door. Een stuk van 3,7 bevuurde B.114, doch deze verdreef het kanon, dat daarna werd vervangen door een pantserwagen; daarna werd het een duel tussen deze twee. Bij herhaling deden de Duitsers overgangspogingen, die echter werden afgeslagen. Te ongeveer 13.00 hield het vuren plotseling op en onmiddellijk daarop werden de kazematten achtereenvolgens van achteren door de reeds genoemde afdeling Duitsers aangevallen en vermeesterd. Op deze wijze zijn ook de beide andere secties met de kazematten G.117, G.118, G.119 en G.120 buiten gevecht gesteld. Ter hoogte van G.118 en G.119 zijn overgangspogingen gedaan, waartegen o.a. de mitrailleur uit G.121 krachtig is opgetreden (p.114)	Mogelijk	De kazematten S.116, G.115, B.114, G.117, G.118, G.119 en G.120 liggen in het analysegebied

Datum	Gebeurtenis (bron: M. Blondel, Oorlog en herstel in Noord-Limburg)	Relevant	Motivatie
Mei 1940	De invallers kantelden de met cement gevulde betonringen. welke als barricaden dienden en rolden ze opzij (Steyl) (p.21)	Nee	Geen CE indicatie
Mei 1940	Ook te Steyl legde de overweldiger een pontonbrug (p.25)	Nee	Geen CE indicatie
Mei 1940	Versperringen tegen de vijand: bomen, geknakt door de springlading, versperden de wegen. Maar soms vielen de stammen verkeerd. (Baarloseweg, Hout-Blerick) (p.200)	Mogelijk	De Baarloseweg loopt door het analysegebied

Datum	Gebeurtenis (bron: M. Blondel, Oorlog en herstel in Noord-Limburg)	Relevant	Motivatie
Mei 1940	Het opblazen van de bruggen en de langdurige Duitse beschieting hadden hun sporen achtergelaten aan de Blerickse zijde van de Maasbrug / Villa Steegh in Blerick. Een veel gefotografeerde ruïne. (p.26)	Mogelijk	De Blerickse Maasbrug ligt in het analysegebied
Mei 1940	Het blijkbaar voor een gecamoufleerde bunker aangezien huis Terra te Blerick, moest het zwaar ontgelden (p.27)	Nee	Deze locatie is niet herleidbaar
Mei 1940	Nederlandse loopgraaf in het Blerickse Maasveld (p.28)	Mogelijk	Het analysegebied ligt deels te Maasveld
10 mei 1940	Eens de bekende hoeve De Staay tegenover Venlo; na 10 mei 1940 een bouwval (p.24)	Mogelijk	De Staay ligt in het analysegebied

Broekhuizen:

Datum	Gebeurtenis (bron: V.E. Nierstrasz (red.), De verdediging van Noord-Limburg en Noord Brabant mei 1940)	Relevant	Motivatie
10 mei 1940	O.a. het pontveer van Broekhuizen was ter vernieling voorbereid (uitvoering door politietroepen). Zodra de last hiertoe werd gegeven, moest personeel de pont met afgezette motor naar het midden van de rivier varen, lont aansteken en met een roeiboot wegvaren. (p. 20)	Mogelijk	Er wordt hier over het aanbrengen van vernielingsladingen gesproken
10 mei 1940	De Duitse troepen werden voornamelijk waargenomen tussen het pontveer bij Broekhuizen in het vak der 3e Comp. en het pontveer bij Lottum. (p. 128)	Nee	Geen CE indicatie.
10 mei 1940	De vernieling van het pontveer te Broekhuizen, waartoe opdracht was verstrekt, mislukte, doordat in strijd met de instructie de pont met aangezette motor de Maas op werd gedreven, nadat de lont was aangestoken. De lading ontplofte niet en de pont liep vast op de O. oever. Het kanon van 8 st. loste er een schot op, dat miste en bij het tweede schot geraakte de vuurmond defect; het stuk pag kon er geen vuur op brengen. Een zeemilicien maakte toen echter onder vuur van de vijand de kabel op de W. oever los, zodat de pont niet meer te gebruiken was. (p. 131)	Nee	Geen CE indicatie.
10 mei 1940	De compagnie te Broekhuizen was sedert 2.30 volledig in de gevechtsopstellingen, doch eerst omstreeks 6.00 zette de vijand zich vast in de omgeving van de bierbrouwerij, van waar hij slechts nu en dan vuurde. Hierdoor was het mogelijk, de bevolking van Broekhuizen te evacueren, juist voordat de Duitse artillerie te ongeveer 7.35 het vuur opende. (p. 131)	Nee	De vermelding is te globaal.
10 mei 1940	“De Hollandse soldaat heeft op deze dag op enkele plaatsen zeer hardnekkig weerstand geboden. De weerstand, die LR.I7I bij Broekhuizen en LR.192 bij Grubbenvorst en I.R.234 bij Blerick ondervonden hebben, toonde, dat de Hollander vechten kan.” (p. 257)	Nee	De vermelding is te globaal.

Buggenum:

Datum	Gebeurtenis (bron: V.E. Nierstrasz (red.), De verdediging van Noord-Limburg en Noord Brabant mei 1940)	Relevant	Motivatie
10 mei 1940	Rivierkazematten, bezet met een kanon van 5,5 cm, bediend door politietroepen en een zw. mitr., bediend door infanterie, bevonden zich bij de bruggen te Mook, Oeffelt, Venlo, Buggenum en Roermond (bij elke brug twee). Een aaneensluitend vuurfront vormende kazemattenlinie was gebouwd, bestaande uit: ▪ flankerende kazematten van gewapend beton, waarvan het schietgat, met 35° tot 40° schootsveld, tegen rechtstreekse treffers was beschermd door een voorgelegen zware dekking van beton ▪ stekelvarkens, zijnde lichte kazematten van gewapend beton met 3 schietgaten, tezamen een schootsveld van 190° vormende ▪ gietstalen kazematten met schootsveld van 35° tot 40°, in hoofdzaak toegepast op plaatsen, waar frontaal vuur was te verwachten (p. 6)	Mogelijk	De brug te Buggenum (en de omgeving hiervan) ligt in het analysegebied
10 mei 1940	Aan de Maas waren verschillende bruggen ter vernieling voorbereid en bewaakt door politietroepen. Het betrof de pontveren van Kessel (1425) en Buggenum (1421), alsmede de spoorbrug bij Buggenum (1420). (p. 68/69)	Mogelijk	Het pontveer te Buggenum ligt in het analysegebied
10 mei 1940	In het gebied ten N. van Maasbracht (inb.) vielen aan: het IXe AK. met de 56e Div. op het Maasvak Arcen-Venlo (inb.) en de 30e Div. op het Maasvak Steijl-Neer; het Xle A.K. met de 1ge Div. op het Maasvak Buggenum-Wessem (niet inb.) en de 14e Div. op het Maasvak Wessem (inb.)-Maasbracht (inb.). (p. 26)	Nee	De vermelding is te globaal.
10 mei 1940	Volgens het dagboek van de 19e Div., die bij Roermond en Buggenum aanviel (welk dagboek het voorval in de Kapellerlaan verzwijgt), werd de grens te 5.35 (3.55 Ned. tijd) overschreden en ontstond enige vertraging ten gevolge van vernielingen. (p. 46)	Nee	De vermelding is te globaal.
10 mei 1940	Ten N. van de rivierbocht van Buggenum waren de verdedigingswerken niet gelegd langs de Maas, doch zodanig, dat zij de koorden van de bochten bij Asselt en Z. van Hanssum volgden. Zij lagen op de grens van het vlakke weiland langs de Maas en het bouwland daarachter. (p. 69)	Nee	De vermelding is te globaal.
10 mei 1940	De bruggen te Roermond en Buggenum gingen de lucht in. (p. 70)	Mogelijk	De brug te Buggenum ligt in het analysegebied
10 mei 1940	De Duitsers hebben vrij sterke troepen met drijvende overgangsmiddelen over de rivier gezet, die zijn opgerukt naar Weerd, Hoorn, Haelen en Buggenum. (p. 79)	Nee	Geen CE indicatie.

Datum	Gebeurtenis (bron: F. van Horne e.a., '40 van oever naar oever '45)	Relevant	Motivatie
Mei 1940	De Nederlandse troepen bereidden zich voor op de komst van de Duitsers. Reeds in 1936 werden er rivierkazematten gebouwd bij bruggen over de Maas, zo ook bij de spoorbrug in Buggenum en de verkeersbrug van Roermond. Bij elke brug werden 2 rivierkazematten gebouwd. (p. 9)	Ja	De brug te Buggenum ligt binnen de begrenzing van het analysegebied Buggenum.
10 mei 1940	De spoorbrug te Buggenum werd door de Duitsers opgeblazen. (p. 21/22)	Ja	De locatie ligt binnen de begrenzing van het analysegebied Buggenum.

Grubbenvorst:

Datum	Gebeurtenis (bron: V.E. Nierstrasz (red.), De verdediging van Noord-Limburg en Noord Brabant mei 1940)	Relevant	Motivatie
10 mei 1940	O.a. het pontveer te Grubbenvorst was ter vernieling voorbereid (uitvoering door politietroepen). Zodra de last hiertoe werd gegeven, moest personeel de pont met afgezette motor naar het midden van de rivier varen, lont aansteken en met een roeiboot wegvaren. (p. 20, 117)	Mogelijk	Het pontveer ligt in het analysegebied
10 mei 1940	Het overzetten wordt door taaie vijandelijke weerstand, in het bijzonder uit de bunkers en goed gemaskeerde veldstellingen ten oosten van Grubbenvorst, bemoeilijkt. (p. 124)	Nee	Er worden geen specifieke straatnamen genoemd. Derhalve is deze vermelding te globaal om de relevantie voor het analysegebied te kunnen bepalen
10 mei 1940	Het Maasgedeelte van kazemat 147 Cm 152 werd niet aangevallen; wel werd de strijd bij Grubbenvorst waargenomen en is in die richting nog vuur afgegeven. Toen de C.C. vernam, dat de vijand bij Grubbenvorst over de Maas kwam, zond hij bevel aan de C. der meest zuidelijke sectie, om zijn personeel uit de kazematten te halen en aan te vallen in Z. richting, welk bevel echter niet is aangekomen. (p. 128)	Nee	De vermelding is te globaal / Geen CE indicatie.
10 mei 1940	"De Hollandse soldaat heeft op deze dag op enkele plaatsen zeer hardnekkig weerstand geboden. De weerstand, die LR.I7I bij Broekhuizen en LR.192 bij Grubbenvorst en I.R.234 bij Blerick ondervonden hebben, toonde, dat de Hollander vechten kan." (p. 257)	Nee	De vermelding is te globaal.

Haelen:

Datum	Gebeurtenis (bron: V.E. Nierstrasz (red.), De verdediging van Noord-Limburg en Noord Brabant mei 1940)	Relevant	Motivatie
10 mei 1940	Ten N. van 17 G.B. verdedigde III-41 R.I. de .Maas van p1.80.3 tot p1.96, in het N. aangeleund aan 2 G.B. Van zuid naar noord waren opgesteld: 1e Comp., versterkt met 6 zw.mitr., 2 stukken 5,5 cm in rivierkazematten en het detachement politietroepen te Buggenum, van pl.80.3 tot pl.87 in 17 kazematten, waarvan 2 rivierkazematten; cp. van de C.C. te Haelen. (p. 68)	Nee	De vermelding is te globaal.

Datum	Gebeurtenis (bron: V.E. Nierstrasz (red.), De verdediging van Noord-Limburg en Noord Brabant mei 1940)	Relevant	Motivatie
10 mei 1940	De scheidingslijnen van de 19e en 30e Divisie en tussen IXe en XIe A.K. liep langs de kunstweg van het Duitse Brüggen naar Swalmen en noordelijk langs Swalmen en Haelen. (p. 70)	Nee	Geen CE indicatie.
10 mei 1940	De Duitsers hebben vrij sterke troepen met drijvende overgangsmiddelen over de rivier gezet, die zijn opgerukt naar Weerd, Hoorn, Haelen en Buggenum. (p. 79)	Nee	Geen CE indicatie.

Heel en Panheel:

Er zijn geen relevante vermeldingen aangetroffen.

Kessel:

Datum	Gebeurtenis (bron: V.E. Nierstrasz (red.), De verdediging van Noord-Limburg en Noord Brabant mei 1940)	Relevant	Motivatie
10 mei 1940	Op de kunstwegen van Meijel naar Roermond en naar Kessel was vóór de hoofdverdediging vóórverdediging ingericht bij Roggelschedijk aan de Noordervaart en bij Heldenschedijk aan het Kanaal van Deurne en Helenapeelvaart. (p. 13)	Nee	De locaties liggen buiten de begrenzing van het analysegebied.
10 mei 1940	De Maas werd te Kessel verdedigd door de 3e Compagnie van III-41 R.I. Deze was versterkt met vier zware mitrailleurs, twee stukken pag. en één stuk 8 st., en 16 kazematten (van plusminus 91.5 tot 96). (p. 68)	Nee	De vermelding is te globaal.
10 mei 1940	Aan de Maas waren verschillende bruggen ter vernieling voorbereid en bewaakt door politietroepen. Het betrof de pontveren van Kessel (1425) en Buggenum (1421), alsmede de spoorbrug bij Buggenum (1420). (p. 68/69)	Nee	Geen CE indicatie. Er is geen sprake van een ontploffing.
10 mei 1940	**De 30e Duitse Divisie richtte haar aanvallen op Neer met IILLR. 46 en op Veer, ten Z. van Kessel, met LLR. 46. De scheidingslijn tussen LR.46 en het noordelijk daarvan aanvallende LR.6 liep midden door Reuver, over het voetveer te Kessel, zuid langs Kapel (in het gehucht Broek) en boog daarna naar het Z.W. naar het gehucht Nijken (2 km ten N.W. van Roggel). Deze divisie was voor de aanval gereed gesteld met de voorbataljons onmiddellijk aan de grens en met daarachter niet minder dan 6 Afdelingen artillerie in de strook tussen de kunstweg naar Swalmen en de lijn Heidhausen-Kessel. (p. 70)**	**Mogelijk**	**Veer ligt gedeeltelijk binnen de begrenzing van de analysegebieden Kessel en Baarlo.**
10 mei 1940	Een stuk Pantser Afweer Geschut was met een stuk 8 Staal opgesteld bij het veer van Kessel, het andere stuk Pantser Afweer Geschut aan het eind van de verharde weg, die van Kesseleik naar de Maas leidt. (p. 83)	Nee	De locaties liggen buiten de begrenzing van het analysegebied.

Datum	Gebeurtenis (bron: V.E. Nierstrasz (red.), De verdediging van Noord-Limburg en Noord Brabant mei 1940)	Relevant	Motivatie
10 mei 1940	De C.C. had te Baarlo een uitkijkpost in de toren, die verschillende waarnemingen deed. Hij zag artillerievuur bij Kessel, een rookgordijn ten N. daarvan en nam ook waar, dat Duitse afdelingen de kazematten oprolden. Ten slotte naderden Duitsers over de hoofdweg uit de richting Kessel, uit de richting Blerick en eveneens uit O. richting. (p. 114)	Nee	De vermelding is te globaal.

Datum	Gebeurtenis (bron: F. van Horne e.a., '40 van oever naar oever '45)	Relevant	Motivatie
10 mei 1940	Ook rond Kessel en Kessel-Eik deden Duitse troepen van de 30e Infanterie Divisie pogingen om de Maas over te komen. De Nederlandse verdedigers beschikten over slechts 2 verouderde kanonnen naast de vele mitrailleurs, die echter niet waren opgewassen tegen het Duitse geschut. In Kessel stond een anti-tank kanon opgesteld in de tuin van de burgemeester. Dit kanon moest het gebied rond de veerpont bestrijken. Daarnaast was er op de loswal in Kessel-Eik ook een kanon aanwezig, dat de omgeving van Beesel in de gaten hield. (p. 27)	Nee	Er wordt niet over gevechtshandelingen gesproken.
10 mei 1940	**De veerpont ter hoogte van Kessel werd door de Nederlanders opgeblazen. (p. 28)**	**Ja**	**De locatie ligt binnen de begrenzing van het analysegebied Kessel.**
10 mei 1940	Bij de eerste beschietingen werden diverse huizen in Kessel, die in het verlengde van de kazematten lagen, zwaar beschadigd door Duits artillerievuur. Op het hoogtepunt van de beschieting was het haast onmogelijk om enkele seconden door het schietgat van mijn bunker naar buiten te kijken. Er werd door de Duitsers een poging gedaan om met rubberboten de Maas over te komen onder dekking van een rookgordijn. Met onze mitrailleurs hebben we diverse bootjes op de Maas tot zinken gebracht. (p. 28)	Nee	De vermelding is te globaal.
10 mei 1940	Bij Kessel-Eik deden de Duitsers om 10.00 uur enkele zwakke pogingen de Maas over te komen. Het anti-tank kanon bij de loswal loste enkele schoten, waarna de Duitsers verdwenen. Om 11.30 uur echter kreeg het kanon tijdens een artilleriebeschieting een voltreffer en moesten de Nederlandse soldaten zich met de resterende mitrailleurs verdedigen. (p. 28)	Nee	De locatie is niet te herleiden.

Datum	Gebeurtenis (bron: E.H. Brongers, De grboken vleugel van de Duitse adelaar)	Relevant	Motivatie
10 mei 1940	Duits vliegtuig (type niet vermeld) brandend neergeschoten in Reuvense bos (t.o. Kessel).	Nee	De vermelding is te globaal.

Linne:

Datum	Gebeurtenis (bron: V.E. Nierstrasz (red.), De verdediging van Noord-Limburg en Noord Brabant mei 1940)	Relevant	Motivatie
10 mei 1940	Te Wessem en Linne zijn pontveren vernield en zinkschepenversperringen aangebracht. (p. 55)	Nee	Uit de beschrijving kan niet worden afgeleid of er gebruik is gemaakt van CE bin het vernielen van de pontveren.

Lottum:

Datum	Gebeurtenis (bron: V.E. Nierstrasz (red.), De verdediging van Noord-Limburg en Noord Brabant mei 1940)	Relevant	Motivatie
10 mei 1940	O.a. het pontveer bij Lottum was ter vernieling voorbereid (uitvoering door politietroepen). Zodra de last hiertoe werd gegeven, moest personeel de pont met afgezette motor naar het midden van de rivier varen, lont aansteken en met een roeiboot wegvaren. (p. 20)	Mogelijk	Er wordt over de aanwezigheid van vernielingsladingen gesproken
10 mei 1940	De Duitse troepen werden voornamelijk waargenomen tussen het pontveer bij Broekhuizen in het vak der 3e Comp. en het pontveer bij Lottum. (p. 128)	Nee	Geen CE indicatie.

Maasbracht:

Datum	Gebeurtenis (bron: V.E. Nierstrasz (red.), De verdediging van Noord-Limburg en Noord Brabant mei 1940)	Relevant	Motivatie
10 mei 1940	In het gebied ten N. van Maasbracht (inb.) vielen aan: het IXe AK. met de 56e Div. op het Maasvak Arcen-Venlo (inb.) en de 30e Div. op het Maasvak Steijl-Neer; het Xle A.K. met de 1ge Div. op het Maasvak Buggenum-Wessem (niet inb.) en de 14e Div. op het Maasvak Wessem (inb.)-Maasbracht (inb.). (p. 26)	Nee	De vermelding is te globaal.
10 mei 1940	Te ongeveer 6.30 nam de vijand de kazematten B.5 en B.6, die zich tussen de oude Maasarm en de verlegde Maas bevonden, onder vuur met artillerie, die goed gedekt stond opgesteld bij Maasbracht en de uitwerking, die bij Wessem werd waargenomen, was groot. In de kazemat S. 6 werd de mitrailleur vernield, vóórdat een schot was gelost en een soldaat sneuvelde. (p. 56)	Mogelijk	Een gedeelte van de Maas ter hoogte van Maasbracht, in de nabijheid van de oude Maasarm en de verlegde Maas, bevindt zich binnen de begrenzing van het analysegebied Heel.
10 mei 1940	De kazemat S. 76 in het nevenvak bij de sluis in het Julianakanaal heeft gevuurd op de vijand bij Maasbracht. (p. 56)	Nee	De vermelding is te globaal.
10 mei 1940	Tegen 10.00 werd het artillerievuur des vijands verlegd naar de kazematten ten N. van het kanaal en op het gehucht Pol en werd de overgang geforceerd bij Maasbracht. (p. 59)	Nee	De vermelding is te globaal.
10 mei 1940	Uit de Duitse gegevens blijkt, dat te Wessem, Maasbracht en verder zuidelijk is aangevallen door de 14e Duitse Divisie, waarvan de N. vleugel oprukte over St. Odiliënberg-Linne. (p. 61)	Nee	De vermelding is te globaal.

Maasbree:

Datum	Gebeurtenis (bron: V.E. Nierstrasz (red.), De verdediging van Noord-Limburg en Noord Brabant mei 1940)	Relevant	Motivatie
10 mei 1940	Van LR.In (Velden) bereikte het Ie Bat. te 15.00 (13.20 Ned. tijd), het IIIe Bat. te 16.00 (14.20 Ned. tijd) Maasbree. (p. 225)	Nee	Geen CE indicatie.

Maasniel:

Datum	Gebeurtenis (bron: V.E. Nierstrasz (red.), De verdediging van Noord-Limburg en Noord Brabant mei 1940)	Relevant	Motivatie
9 mei 1940	Onder bevel van een sergeant-majoor te Maasniel stonden de grenswacht Maalbroek, de ploegen bij de verhakkingen 1413 aldaar en aspergeversperringen 1405 en 1406 te Maasniel. (p. 28)	Nee	De locaties zijn te niet herleiden. In combinatie met andere bronnen?
9 mei 1940	Kort na 23.00 ontving C.-17 G.B. een bevel van C.-Peel Div. inhoudende, dat hij minstens een sectie naar het op 4 à 5 km verwijderde Deutsche Haus te Maasniel moest zenden, die zich daar gedekt moest opstellen, teneinde eventuele actie uit dat huis te beletten. (p. 31)	Nee	Geen CE indicatie.
9 mei 1940	De B.C. achtte het niet aan te bevelen, een sectie naar Maasniel te zenden, die aldaar dan geïsoleerd zon zijn, doch achtte het beter, de sectie in de kazerne te plaatsen en van daaruit naar Maasniel te doen patrouilleren. (p. 31)	Nee	Geen CE indicatie.
10 mei 1940	Volgens Duitse gegevens werden in de O. rand van Maasniel de eerste verliezen geleden. (p. 40)	Nee	De vermelding is te globaal.

Neer:

Datum	Gebeurtenis (bron: V.E. Nierstrasz (red.), De verdediging van Noord-Limburg en Noord Brabant mei 1940)	Relevant	Motivatie
10 mei 1940	Bij het veer bij Neer waren kazematten en loopgraven aanwezig. (p. 69)	Nee	De vermelding is te globaal.
10 mei 1940	De 30e Duitse Divisie richtte haar aanvallen op Neer met III/I.R. 46. (p. 70)	Nee	De vermelding is te globaal.

Reuver:

Datum	Gebeurtenis (bron: De laatste loodjes wogen zwaar...)	Relevant	Motivatie
Mei 1940	In de nacht van 9 op 10 mei hadden wij ontploffingen gehoord. Nederlandse soldaten hadden de springladingen van de bomen langs de Keulseweg laten ontploffen en verschillende bomen kwamen kriskras over de weg te liggen (p.6)	Nee	De Keulseweg ligt buiten het analysegebied

Datum	Gebeurtenis (bron: V.E. Nierstrasz (red.), De verdediging van Noord- Limburg en Noord-Brabant)	Relevant	Motivatie
10 mei 1940	De scheidingslijn tussen I.R. 46 en het noordelijke daarvan aanvallende I.R. 6 liep midden door Reuver, over het voetveer te Kessel, zuid langs Kapel (in het gehucht Broek) en boog daarna naar het Z.W. naar het gehucht Nijken. (p. 70)	Nee	De vermelding is te globaal.

Swalmen:

Datum	Gebeurtenis (bron: V.E. Nierstrasz (red.), De verdediging van Noord-Limburg en Noord Brabant mei 1940)	Relevant	Motivatie
10 mei 1940	Zinkschepenversperringen waren voorbereid in de Niers te Gennep, de Swalm te Swalmen (bij Roermond), de beide mondingen van de Roer en in die van de Hambeek te Roermond. (p. 21)	Nee	Geen CE indicatie.
10 mei 1940	De Duitse aanval in het vak van dit bataljon werd uitgevoerd door de noordvleugel van de 19e Divisie en door een deel van de 30e Divisie. De scheidingslijn, tevens de scheidingslijn tussen IXe en Xle A.K., liep langs de kunstweg van het Duitse plaatsje Brüggen naar Swalmen en noordelijk langs Swalmen en Haelen. Deze divisie was voor de aanval gereed gesteld met de voorbataljons onmiddellijk aan de grens en met daarachter niet minder dan 6 Afdelingen artillerie in de strook tussen de kunstweg naar Swalmen en de lijn Heidhausen-Kessel. (p. 70)	Nee	De vermelding is te globaal.
10 mei 1940	De versperringsploegen te Swalmen en Reuver stelden hindernissen op voor de Duitsers. (p. 71)	Nee	De vermelding is te globaal.
10 mei 1940	Te 4.00 werd het vuurwerksein van de grenswacht Offenbeek waargenomen, ten teken, dat de Duitsers de grens overschreden. Tegelijkertijd vernam de C.C. van de B.C., dat ook bij Swalmen de grens was overschreden. Daarop is de veerpont vernield en op dit ogenblik verkenden Duitse vliegtuigen op geringe hoogte de Maas. (p. 84)	Nee	Te Swalmen ligt geen veerpont binnen de begrenzing van het analysegebied. De rest van de vermelding is te globaal.

Tegelen:

Geen relevante vermeldingen aangetroffen.

Thorn:

Datum	Gebeurtenis (bron: V.E. Nierstrasz (red.), De verdediging van Noord-Limburg en Noord Brabant mei 1940)	Relevant	Motivatie
10 mei 1940	De scheidingslijn met de 14e Div., die bij Wessem en meer Z. aanviel, liep langs de Roer tot St. Odiliënberg, vandaar naar de Maas bij Linne, langs Wessem (14) en Thorn (14) naar het Z.W. (p. 68)	Nee	Er zijn geen indicaties voor gevechtshandelingen.

Wanssum:

Datum	Gebeurtenis (bron: V.E. Nierstrasz (red.), De verdediging van Noord-Limburg en Noord Brabant mei 1940)	Relevant	Motivatie
10 mei 1940	O.a. het pontveer bij Wanssum was ter vernieling voorbereid (uitvoering door politietroepen). Zodra de last hiertoe werd gegeven, moest personeel de pont met afgezette motor naar het midden van de rivier varen, lont aansteken en met een roeiboot wegvaren. (p. 20)	Mogelijk	Er wordt hier over vernielingsladingen gesproken
10 mei 1940	Het 18e Leger had opdracht, ten spoedigste de Nederlandse weerstand te breken en volvoerde deze opdracht door aanvallen op de grond door de noordelijke provinciën, over de IJssel, op het Maas-Waalkanaal en op de Maas ten N. van Wanssum, waarbij het zwaartepunt lag in Noord-Brabant. (p. 25)	Nee	De vermelding is te globaal.
10 mei 1940	Te Wanssum legerde een groep politietroepen, die een aantal vernielingen ten W. van de Maas moest uitvoeren, o.a. de brug over de Molenbeek (1612) en de veerpont tegenover Well (1623). (p. 134)	Nee	Geen CE indicatie.

Wessem:

Datum	Gebeurtenis (bron: F. van Horne e.a.,'40 van oever naar oever '45)	Relevant	Motivatie
Mei 1940	"Ik zag de Duitsers rond 06.30 uur van Linne naar Maasbracht gaan. Bij Pol werden de kazematten door Duitsers in Maasbracht onder vuur genomen. De aandacht van de Duitsers was vooral gericht op Wessem. De commandant in Wessem verzocht om steun van de 2e compagnie, maar het enige antitank kanon waarover men beschikte kon de beschadigde brug bij Pol niet passeren." (p. 17)	Ja	Pol ligt binnen de begrenzing van het analysegebied Heel.

Datum	Gebeurtenis (bron: V.E. Nierstrasz (red.), De verdediging van Noord-Limburg en Noord Brabant mei 1940)	Relevant	Motivatie
10 mei 1940	Aan de Maas bij Wessem waren mijnenvelden aangelegd. (p. 22)	Mogelijk	De Maas ter hoogte van Wessem ligt binnen de begrenzing van het analysegebied.
10 mei 1940	In het gebied ten N. van Maasbracht (inb.) vielen aan: het IXe AK. met de 56e Div. op het Maasvak Arcen-Venlo (inb.) en de 30e Div. op het Maasvak Steijl-Neer; het XIe A.K. met de 1ge Div. op het Maasvak Buggenum-Wessem (niet inb.) en de 14e Div. op het Maasvak Wessem (inb.)-Maasbracht (inb.). (p. 26)	Nee	De vermelding is te globaal.
10 mei 1940	Er was een reeks kazematten opgesteld van Wessem tot het kanaal naar Nederweert. Tussen Wessem en de Belgische grens waren landmijnen gelegd, die bij het uitbreken der vijandelijkheden echter slechts voor een deel scherp waren gesteld. (p. 53)	Nee	De vermelding is te globaal. In combinatie met andere bronnen?

Datum	Gebeurtenis (bron: V.E. Nierstrasz (red.), De verdediging van Noord-Limburg en Noord Brabant mei 1940)	Relevant	Motivatie
10 mei 1940	**Te Wessem en Linne zijn pontveren vernield en zinkschepenversperringen aangebracht. (p. 55)**	**Mogelijk**	**De pontveer ter hoogte van Wessem ligt binnen de begrenzing van het analysegebied. De pontveer lag ter hoogte van de huidige brug over de Maas.**
10 mei 1940	Volgens de beschikbare gegevens werden de eerste Duitse troepen door de luitenant te Wessem op 500 à 600 m ten O. van de Maas waargenomen. (p. 55)	Nee	Geen CE indicatie / Er zijn geen indicaties voor gevechtshandelingen.
10 mei 1940	Voor het vernielen van de bruggen over het kanaal Wessem-Nederweert werd tijdig bevel) gegeven, doch de vernieling van de bruggen 1309 en 1310 slaagde niet. Slechts de peilers waren ontwricht, zodat blijkbaar de ladingen te zwak waren. Daarop is tot driemaal tevergeefs getracht, met de reservelading van de sluis te Panheel alsnog brug 1310 te vernielen. Ook de brug 1309 is niet opnieuw vernield kunnen worden en hierdoor werd de betekenis van de vernieling van brug 1316 zeer verminderd. (p. 55)	Nee	De vermelding is te globaal.
10 mei 1940	Tegen 10.00 werd het artillerievuur des vijands verlegd naar de kazematten ten N. van het kanaal en op het gehucht Pol en werd de overgang geforceerd bij Maasbracht; tegelijkertijd begon een overgangspoging bij Wessem, waarop G.202, G.204 en S.1 het vuur openden. (p. 59)	Nee	De vermelding is te globaal.
10 mei 1940	De luitenant te Wessem zag de Duitse soldaten Wessem naderen. Hij verborg zich in een zijstraat, doch toen hij waarnam, dat de bezetting van BA door 15 Duitsers werd gevangen genomen, snelde hij er naar toe, loste twee schoten uit zijn pistool, doch werd neergeschoten. Gewond neerliggende was hij er getuige van dat grote troepen Duitsers de Maas overstaken. (p. 59)	Nee	De vermelding is te globaal.
10 mei 1940	Uit de Duitse gegevens blijkt, dat te Wessem, Maasbracht en verder zuidelijk is aangevallen door de 14e Duitse Divisie, waarvan de N. vleugel oprukte over St. Odiliënberg-Linne. Nadat de Duitsers de Maas hadden overschreden, zijn zij dwars door het terrein opgerukt naar de kunstweg Wessem-Maaseik, nadat, zoals na de capitulatie in 1940 bleek - zij door opgejaagde koeien een bres in de landmijnversperring hadden doen maken. (p. 61)	Nee	De vermelding is te globaal.
10 mei 1940	De bevolking te Wessem, die niet was geëvacueerd, heeft in spanning het gevecht doorleefd. Slechts een vrouw te Pol werd dodelijk gewond en een jongen te Wessem gewond. Te Wessem werden vier huizen, te Pol één huis zwaar beschadigd; enige huizen werden licht beschadigd. (p. 63)	Nee	De vermelding is te globaal.

Datum	Gebeurtenis (bron: C. Clout e.a., Het kerkdorp Heel in oorlogstijd 1940-1945)	Relevant	Motivatie
10 mei 1940	Inval der Duitsers. Zware strijd bij de Maasbruggen en bij Wessem. (p. 10)	Nee	De vermelding is te globaal.

Datum	Gebeurtenis (bron: H. Amersfoort/P. Kamphuis, Mei 1940)	Relevant	Motivatie
10 mei 1940	"Hier en daar echter boden Nederlandse soldaten moedig weerstand. Zo bleef in het zuidelijkste gedeelte van de Maaslinie bij Wessem soldaat B. Beekmans in een kazemat van het type stekelvarken doorvuren, terwijl de rest van de bemanning reeds het hazenpad had gekozen." (p. 217)	Nee	De vermelding is te globaal.

2.2.2 Luchtoorlog 1940-1945

In de onderstaande tabellen zijn vermeldingen over de luchtoorlog 1940-1945 per plaats verwerkt (de koppeling met de deellocaties vindt plaats in de afzonderlijke feitentabellen).

Arcen en Velden:

Datum	Gebeurtenis (bron: J. Keltjens et al., Arcen. 'n Dorp in oorlogstijd)	Relevant	Motivatie
22 februari 1941	Het was dan ook vreemd, dat wij in de Nieuwe Erven rond zes uur werden opgeschrikt door een onheilspellend geluid, dat snel sterker werd. Het leek op het geluid van een laag overvliegende straaljager, zou men nu zeggen. Het snerpend geluid zwol aan tot een oorverdovend lawaai. Toen volgde er een zware explosie en het werd weer doodstil. Doordat de bommen zo diep in de bodem geslagen waren en daar pas tot ontploffing kwamen, was de materiële schade in de omgeving zeer gering. Slechts enkele grote ruiten van een kippenhok waren stuk! Later bleek, dat er zeven brisantbommen ontploft waren. (p. 34)	Mogelijk	De Nieuwe Ervenweg ligt gedeeltelijk binnen de begrenzing van het analysegebied Arcen.
16/17 oktober 1941	In het weiland net aan de overzijde van de Molenbeek waren twee bomkraters en een gat van ongeveer 80 cm. Doorsnede waarin zich vermoedelijk een blindganger bevond. Waarschijnlijk zijn er twee bommen in de Maas ontploft, waardoor bij de vissen de zwemblaas sprong door de plotselinge drukverandering. (p. 44/45)	Ja	De Maas ter hoogte van Arcen ligt binnen de begrenzing van het analysegebied Arcen.
1943	Er kwamen brandbommen rechts van de Koestraat terecht. Honderden staafbrandbommen in de Genelisserweiden, tussen Munsters en Roland richtten totaal geen schade aan. In de weilanden bij Klein Vink en aan de rand van een klein bos aan de Brandemolen, waar nu de tennisbanen zijn, zijn fosforbommen gevallen. (p. 59)	Ja	De Koestraat ligt binnen de begrenzing van het analysegebied Arcen. De Brandemolen ligt gedeeltelijk binnen de begrenzing van het analysegebied Arcen.
28 november 1943	Hevige beschieting van Arcen. (p. 87)	Nee	De vermelding is te globaal.

Datum	Gebeurtenis (bron: T. Eversteijn, Bombardementen en verongelukte vliegtuigen in de periode 10 mei 1940 - 5 mei 1945[3])	Relevant	Motivatie
2 juli 1941	Britse bommenwerper verongelukt te Velden, in 't Vorst.	Nee	De vermelding is te globaal.
2/3 juli 1941	Bombardement op Schandelo, Velden. Getroffen werden de woningen van Wed. Theelen en Deeperboer (Geurts Peuts).	Nee	De locaties zijn niet te herleiden.
9 juli 1941	**Y 1099 Whitley Mk V Z6666 GE-Z for Edward van het No. 58 squadron om 02.40 uur bij de boerderij van de fam. Willemsen aan de Veerweg te Velden gecrasht.**	**Ja**	**De Veerweg ligt binnen de begrenzing van het analysegebied Venlo-Velden.**
3 juni 1942	Bombardement met brandbommen op Velden. Getroffen werd de buurtschap Schandelo.	Nee	De locatie ligt buiten de begrenzing van het analysegebied.
5 juni 1942	Bombardement met brandbommen op Schandelo, Arcen en Velden. Getroffen werd de boerderij van Bouten te Hasselt.	Nee	De locatie is niet te herleiden.
26 juni 1942	Bombardement op Schandelo, Arcen en Velden. Getroffen werden de percelen grond van Soberjé.	Nee	De locaties zijn niet te herleiden.
26 juni 1942	Blenheim Mk IV tussen Venlo en Velden gecrasht.	Nee	De vermelding is te globaal.
26 juli 1942	Blenheim Mk IV R3837 RT-T van het No. 114 Hong Kong squadron om 01.20 uur te Schandelo, Arcen en Velden gecrasht.	Nee	De vermelding is te globaal.
21/22 juli 1942	**Bombardement op Schandelo, Velden. Getroffen werd de Witteberg in het Witbos, het land van Van Zenden, de A-kamp in de Petrie het bos van Koopmans achter De Bong en het kruispunt bij Jannen.**	**Mogelijk**	**De Bong ligt gedeeltelijk binnen de begrenzing van het analysegebied Venlo-Velden.**
25 juli 1942	Bombardement op Schandelo, Velden. Getroffen werd de Boek-wei van Soberje.	Nee	De locatie ligt buiten de begrenzing van het analysegebied.
6 september 1943	Messerschmitt Bf 109 G-6 van het 1./JG 3 "Udet" met Werkenummer 19697 bij Lomm, Arcen en Velden in de Maas gecrasht.	Nee	De Maas ter hoogte van Lomm ligt buiten de begrenzing van het analysegebied.
6 september 1943	Messerschmitt Bf 109 G-6 van het 1./JG 3 "Udet" met Werkenummer 19697 op het land van J. Geelen te Schandelo, Arcen en Velden gecrasht.	Nee	De locatie is niet te herleiden.
13 mei 1944	Bombardement met brandbommen op de Witteberg te Velden.	Nee	De locatie ligt buiten de begrenzing van het analysegebied.
7 oktober 1944	Bombardement op Velden.	Nee	De vermelding is te globaal.
17 oktober 1944	Bombardement op Arcen.	Nee	De vermelding is te globaal.
3 december 1944	Bombardement op Velden.	Nee	De vermelding is te globaal.
18 december 1944	Bombardement op Velden. Getroffen werden de percelen van Van Wils en Heiboer Louis.	Nee	De locaties zijn niet te herleiden.

Datum	Gebeurtenis (bron: G. J. Zwanenburg, En nooit was het stil…Deel 1 en deel 2)	Relevant	Motivatie
17 oktober 1944	In het zuidoosten van Nederland werd bij Arcen door acht jachtbommenwerpers een aanval uitgevoerd op een Duits kamp. (Deel 2, p. 412)	Nee	De vermelding is te globaal.

Datum	Gebeurtenis (bron: SGLO crashregister, webeditie)	Relevant	Motivatie
8/9 juli 1941	Whitley V bij Arcen en Velden gecrasht.	Nee	De vermelding is te globaal.

[3] Niet alle vermeldingen van Eversteijn zijn betrouwbaar. Derhalve moet deze bron altijd in combinatie met andere bronnen (die de desbetreffende gebeurtenis bevestigen) worden gebruikt.

Baarlo:

Datum	Gebeurtenis (bron: T. Eversteijn, Bombardementen en verongelukte vliegtuigen in de periode 10 mei 1940 - 5 mei 1945)	Relevant	Motivatie
1 augustus 1942	Bombardement met 20 brisant-, 60 fosfor- en 100 staafbrandbommen om 02.00 uur op Baarlo, Tegelen. Getroffen werd door 19 brandbommen het kloosterde Borcht waarvan vier op de binnenplaats en 15 in de moestuin, te Soesterbeek de boerderij van de fam. Coopmans, te Heierhof de boerderij van Coenen, stallen en de schuur, aan de Rijksweg (Napoleonsweg-Zuid) de winkel van P. Theunissen en de woning van de fam,Wolters, ten zuiden van de stuw in Belfeld schepen aan de westkant van de Maas waaronder de sleepboot Water, vrachtschip Maria – Sarina en de Beersche Maas en het open veld aan de westkant van Baarlo.	Mogelijk	De stuw te Belfeld ligt binnen de begrenzing van het analysegebied Belfeld. De Napoleonsbaan (niet Naploensweg) ligt binnen de begrenzing van het analysegebied. De overige locaties liggen buiten de begrenzing van het analysegebied of zijn niet te herleiden.
20/21 februari 1944	Bombardement op Baarlo.	Mogelijk	De kern van Baarlo ligt gedeeltelijk binnen de begrenzing van het analysegebied Baarlo.
25 februari 1944	Bombardement om 11.45 uur op Baarlo, Tegelen. Getroffen werd de Helling en de woning van de fam. Jeucken in de Kerkveldstraat.	Mogelijk	De Helling ligt gedeeltelijk binnen de begrenzing van het analysegebied Baarlo.

Datum	Gebeurtenis (bron: P.J.C. van der Coelen, Baarlo, bezet bevrijd 1940-1945: herinneringen in woord en beeld)	Relevant	Motivatie
31 juli/1 augustus 1942	Klooster 'de Berckt' incasseert een aantal brandbommen. Rond het huis waren in het geheel 19 brandbommen gevallen, waarvan vier op de binnenplaats en vijftien in de moestuin; Verder waren er vlak buiten ons woongebied twee brisantbommen gevallen. Op Soeterbeek werd de boerderij van de kinderen Coopmans door brandbommen getroffen. Bij Coenen op Heierhof brandden de stallen, de schuur en een naast het huis gelegen stromijt af, getroffen door brand- en fosforbommen. Aan de Rijksweg (Napoleonsweg Zuid) brandde de winkel van P. Theunissen, na getroffen te zijn door fosforbommen, geheel uit. Bij de familie Wolters aan de Rijksweg(Napoleonsbaan Zuid) kon de brand die een ingeslagen brand- bom veroorzaakte, geblust worden. Een bloemenserre achter de woning werd door een brandbom totaal vernield. Ten zuiden van de stuw in Belfeld werden enkele schepen aan de westkant van de Maas door bommen getroffen. Alle drie de schepen werden door brisantbommen getroffen. Verder zijn er heel wat bommen in het open veld gevallen, vooral aan de westkant van het dorp; diepe bomtrechters waren er de getuigen van; daarnaast zijn er ook veel blindgangers hier en daar terecht gekomen.	Mogelijk	Het gebied ten zuiden van de stuw van Belfeld ligt binnen de begrenzing van het analysegebied Baarlo.
25 februari 1944	Splinterbommetjes, van 10 à 15 kg zwaar die een stukje boven de grond ontploften. Van deze bommetjes vielen er verscheidene op de Helling en op de Kerkveldstraat. Veel blindgangers, die niet in de grond verdwenen, maar gewoon op de grond bleven liggen.	Mogelijk	Helling ligt gedeeltelijk binnen de begrenzing van het analysegebied Baarlo.
26 januari 1944	Kinderen in het kerkveld, zoekend naar bomscherven, een klein projectiel, speelden ermee en gingen er mee werpen. Het fatale gevolg was dat het bommetje ontplofte.	Nee	De locatie ligt buiten de begrenzing van het analysegebied.
8 maart 1944	In de late namiddag enkele schepen door Britse jagers beschoten. De aanval had plaats op het schip Neeltje, ter hoogte van Swalmen. De stuurhut van genoemd schip werd doorzeefd met kogels uit de mitrailleur	Nee	De locatie ligt buiten de begrenzing van het analysegebied.
5 januari 1945	Britse jager neergestort in buurtschap Soeterbeek. Hevig artillerievuur op Steyl. Het houdt meer dan een uur aan. Tientallen granaten slaan in. Op de Hei worden weer zware houwitsers geïnstalleerd.	Mogelijk	Steijl ligt gedeeltelijk binnen de begrenzing van het analysegebied Venlo-Velden.

Datum	Gebeurtenis (bron: P.G.J.M. Mulders, dat waren de oorlogsjaren)	Relevant	Motivatie
Nacht van vrijdag 31 juli 1942 op zaterdag 1 augustus 1942	In Steyl vielen bommen. In Baarlo vielen 20 brisantbommen, 60 fosforbommen en 100 staafbrandbommen, hier raakten twee boerderijen en een woonhuis in brand, terwijl op diverse andere plaatsen nog inslagen van brand- en fosforbommen plaatsvonden, de ontstane branden konden veelal door de bewoners zelf geblust worden. Enige schepen welke aan de westkant nabij het stuw in Belfeld voor anker lagen, werden door nabij exploderende bommen getroffen.	Mogelijk	Het stuw van Belfeld en omgeving liggen in het analysegebied
31 juli 1942	Bij een grote Britse aanval op Düsseldorf wordt Baarlo door brand- en brisantbommen getroffen. Er vallen bommen bij de stuw, waarbij vijf mensen op een schip omkomen. Er branden drie boerderijen af. In de Meren ontploft een luchtmijn die een grote verwoesting aanricht in de bossen / Bombardement op Baarlo, gebied Soeterbeek, Heierhof en omgeving stuw. Schepen die op de Maas voor anker liggen, worden getroffen (p.199-210)	Mogelijk	Het stuw ligt in het analysegebied
21 februari 1944	Het vliegveld in Venlo en de Duitse stad Kaldenkirchen worden gebombardeerd. Enkele bommen van laagovervliegende vliegtuigen komen in Baarlo terecht, waarbij enkele doden vallen (p.148, 204)	Nee	Er worden geen specifieke locaties genoemd. Derhalve kan de relevantie voor het analysegebied niet worden bepaald.
25 februari 1944	Boven Baarlo worden een groot aantal brisantbommen afgeworpen. Daags erna komt nog een dertienjarige jongen om het leven door het spelen met een projectiel (p.210)	Nee	Er worden geen specifieke locaties genoemd. Derhalve kan de relevantie voor het analysegebied niet worden bepaald.

Datum	Gebeurtenis (bron: J. Derix, Vliegveld Venlo. Deel 2)	Relevant	Motivatie
Mei 1940	Tijdens de eerste nacht onder Duitse bezetting vlogen Britse Whitley bommenwerpers over Limburg, behorend tot de RAF squadrons 77 en 102, die opdracht hadden de Rijnbruggen bij Wesel en Rees te bombarderen, evenals Duitse transportcolonnes bij Goch en Geldern. Veel van de bommen kwamen ver van hun doel terecht, zoals in de gemeente Hom en bij de Zandberg in Hout-Blerick, zonder noemenswaardige schade aan te richten (p.66)	Nee	De Zandberg ligt buiten het analysegebied
3 september 1940	Twee Duitse Heinkel bommenwerpers tijdens een oefenvlucht op 6000 meter hoogte met elkaar in botsing gekomen. Grote brokstukken van de toestellen kwamen neer aan het begin van de Maasbreeseweg in Blerick, vlak naast een woonhuis en de rompen vielen in de Blerickse buurtschap Boekend (p.71)	Nee	De locaties liggen buiten het analysegebied

Datum	Gebeurtenis (bron: J. Derix, Vliegveld Venlo. Deel 2)	Relevant	Motivatie
20/21 december 1942	**Zeventien inwoners van Blerick vonden de dood, toen een zware bom neerkwam op woningen in de omgeving van de Maasbreesestraat neerkwam / Door een vergissing, een technische storing of een treffer van een aanvallende Duitse nachtjager verloor een van de Wellington bommenwerpers boven de zuidelijke rand van de bebouwde kom van Blerick een zware bom, naar alle waarschijnlijkheid een luchtmijn, die tussen de woningen aan de Maasbreeseweg neerkwam en explodeerde (p.177)**	**Mogelijk**	**De Maasbreesestraat loopt door het analysegebied**
8 april 1943	Een Wellington scheerde rakelings langs het kerkgebouw van Hout-Blerick en kwam terecht in de kwekerij van de heer Gerarts (p.194-195)	Nee	De locatie van deze kwekerij kan niet worden herleid
25/26 mei 1943	**Brandend vliegtuig richting Hout-Blerick, onmiddellijk gevolgd door een melding van neergevallen bommen die explodeerden in de buurt van Klein Echtenraai (Blerick) (p.204)**	**Mogelijk**	**Klein Echtenraai ligt in het analysegebied**
13/14 juli 1943	Halifax 11 BB-323 VR- scheerde rakelings voorbij de Maasbrug en verloor tijdens een explosie boven de Venlose oever drie motoren waarvan er een door het dak van de marechausseekazerne sloeg. De vierde motor viel op een olieopslagplaats die ontplofte en in brand vloog. De lading van het vliegtuig, bestaande uit twee 500 kg bommen, 48 fosforbommen en 630 staaf-brandbommen, kwam in verschillende Venlose woonwijken terecht, voordat de R, behorende tot het 419de squadron Halifax zich in de grond boorde nabij de kolenopslagplaats van de Nederlandse Spoorwegen (p.222)	Nee	Het omschreven gebied is zeer groot en derhalve is de vermelding te globaal. De crashlocatie ligt buiten het analysegebied
12 augustus 1943	Uitgebreide beschrijving van neerstorten Vliegend Fort , B17 F. no. 42-29587, bij Sevenum, langs het fietspad van Sevenum naar het buurtschap Boekend onder Blerick. Het betrof een B17 van de 91th Bomb Group (p. 226-229)	Nee	De crashlocatie ligt buiten het analysegebied
24 januari 1944	Botsing om 11.48 uur tussen twee Bf 109 jagers boven Boekend-Blerick (p.237)	Nee	De crashlocaties liggen buiten het analysegebied
25/26 juli 1944	Omstreeks 01.32 uur stortte een nachtjager tussen de gehuchten Boekend en Bakhei onder Blerick neer. Een stapel van circa 600 takkenbossen vatte daarbij vlam en brandde volledig uit (p.265)	Nee	De locatie ligt buiten het analysegebied

Beesel:

Datum	Gebeurtenis (bron: T. Eversteijn, Bombardementen en verongelukte vliegtuigen in de periode 10 mei 1940 - 5 mei 1945)	Relevant	Motivatie
27 januari 1943	**Bombardement op Beesel. Getroffen werd Veers.**	**Mogelijk**	**Veers ligt gedeeltelijk binnen de begrenzing van het analysegebied Kessel.**

Datum	Gebeurtenis (bron: T. Eversteijn, Bombardementen en verongelukte vliegtuigen in de periode 10 mei 1940 - 5 mei 1945)	Relevant	Motivatie
25/26 mei 1943	Bombardement op Beesel.	Nee	De vermelding is te globaal.
22 mei 1944	Bombardement op Beesel. Getroffen werd de boerderij van de familie J.G. Mesterom.	Nee	De locatie is niet te herleiden.

Datum	Gebeurtenis (bron: De laatste loodjes wogen zwaar…)	Relevant	Motivatie
14 augustus 1941	In Beesel kwam op 14 augustus 1941 een z.g. kabelballon neer (p.20)	Nee	Geen CE indicaties.
22 mei 1944	**Op 22 mei 1944 was het weer flink raak in het Broek. Fosfor- en brandbommen kwamen neer bij Bongers en Mestrom. Er ontstond toen brand in de boerderij van Bongers. Een groot gedeelte van de boerderij brandde af, waarbij o.a. zes varkens en een paard het leven verloren. Een week later, 's middags om half twee viel een blindganger van 1.000 kg. in het Meerlebroek. Deze kwam niet tot ontploffing. Niet alleen zware bommen, fosfor- en brandbommen kwamen in Reuver en Beesel neer. Ook enorm veel anti- Duitse pamfletten werden door de geallieerde vliegtuigen los gelaten (p.21)**	**Mogelijk**	**Beesel ligt gedeeltelijk binnen de begrenzing van het analysegebied (deellocatie Beesel). De overige locaties liggen buiten de begrenzing van het analysegebied.**

Belfeld:

Datum	Gebeurtenis (bron: T. Eversteijn, Bombardementen en verongelukte vliegtuigen in de periode 10 mei 1940 - 5 mei 1945)	Relevant	Motivatie
12 augustus 1941	**Bombardement door Blenheims Mk IV op Belfeld. Getroffen werd de stuw.**	**Ja**	**De stuw ligt binnen de begrenzing van het analysegebied Belfeld.**
17 augustus 1941	Bombardement met zestig bommen op Tegelen. Getroffen werd de Kaldenkerkerweg, de kleifabrieken van Teeuwens, de ijzergieterij van Hekkens, twee villa's aan de Muntstraat, de voormalige Annahoeve en het terrein gerekend vanaf de fabriek van Teeuwens tot in Belfeld.	Nee	De locatie van de fabriek te Belfeld is niet te herleiden.
31 juli/1augustus 1942	Bombardement op Belfeld. Getroffen werd een schip in de Maas bij de Steijlersluis, St. Gregor, het missiehuis en een loods bij de Leonardushoeve.	Nee	De locaties liggen buiten de begrenzing van het analysegebied.
1 augustus 1942	**Bombardement met 20 brisant-, 60 fosfor- en 100 staafbrandbommen om 02.00 uur op Baarlo, Tegelen. Ook werden ten zuiden van de stuw in Belfeld schepen aan de westkant van de Maas waaronder de sleepboot Water, vrachtschip Maria – Sarina en de Beersche Maas getroffen.**	**Mogelijk**	**De stuw te Belfeld en het gebied ter zuiden ervan liggen binnen de begrenzing van het analysegebied Belfeld.**
11 september 1942	Bombardement tussen Reuver en Belfeld.	Nee	De vermelding is te globaal.
9 april 1943	Bombardement op Belfeld. Getroffen werd de Mariakapel bij de onbewaakte overweg.	Nee	De vermelding is te globaal.
Augustus 1944	**Bombardement op Belfeld. Getroffen werd het station.**	**Ja**	**Het station ligt binnen de begrenzing van het analysegebied Belfeld.**

Datum	Gebeurtenis (bron: J. Derix, Vliegveld Venlo. Deel 1 en 2)	Relevant	Motivatie
31 juli/1 augustus 1942	Op de Maas bij Belfeld kwamen drie mensen om het leven door de inslag van een bom aan boord van een schip dat voor de stuw lag te wachten. (p. 155)	Mogelijk	De stuw en de omgeving ervan liggen binnen de begrenzing van het analysegebied Belfeld.

Bergen:

Datum	Gebeurtenis (bron: T. Eversteijn, Bombardementen en verongelukte vliegtuigen in de periode 10 mei 1940 - 5 mei 1945)	Relevant	Motivatie
10 mei 1940	Junker Ju 52/3m met Werkenummer 6248 van het 15./KGZbV 1 om 09.53 uur nabij Afferden, Bergen gecrasht.	Nee	De vermelding is te globaal.
22 februari 1944	B-17 "Paper Doll" om 12.30 uur ten oosten van Afferden gecrasht.	Nee	De vermelding is te globaal.
18 september 1944	Douglas C-47 van de 316th Troop Carrier Group bij Afferden gecrasht.	Nee	De vermelding is te globaal.
17 februari 1945	Bombardement op Afferden. Getroffen werd kasteel Bleijenbeek.	Nee	De locatie ligt buiten de begrenzing van het analysegebied.

Datum	Gebeurtenis (bron: SGLO crashregister, webeditie)	Relevant	Motivatie
10 mei 1940	Ju-52 3m is ten zuiden van Afferden gecrasht.	Nee	De vermelding is te globaal.
22 februari 1944	T3450 B-17 G is ten noordoosten van Afferden gecrasht.	Nee	De vermelding is te globaal.
18 september 1944	C-47 A is te Afferden gecrasht.	Nee	De vermelding is te globaal.

Datum	Gebeurtenis (bron: G. J. Zwanenburg, En nooit was het stil I & II)	Relevant	Motivatie
24/25 december 1944	Een Ju-88 van 5/LG1 is ten zuiden van Afferden gecrasht. (Deel 2, p. 486)	Nee	De vermelding is te globaal.

Datum	Gebeurtenis (bron: T. Eversteijn, Bombardementen en verongelukte vliegtuigen in de periode 10 mei 1940 - 5 mei 1945)	Relevant	Motivatie
4 mei 1943	Messerschmitt Bf 110 met Werkenummer 5324 van het IV./NJG 1 Bergen gecrasht.	Nee	De vermelding is te globaal.
24 mei 1943	Lancaster Mk I W4919 SR-A van het No. 101 squadron bij Bergen (Lbg) gecrasht.	Nee	De vermelding is te globaal.
23 mei 1944	Messerschmitt Bf 110 van het III./NJG 1 te Bergen gecrasht.	Nee	De vermelding is te globaal.
28 september 1944	Typhoon F3- van het No. 438 RCAF Sabre-toothed-Tiger squadron bij Papenbeek, Bergen gecrasht.	Mogelijk	Papenbeek ligt binnen de begrenzing van het analysegebied, tegelijkertijd is de vermelding globaal.
30 september/1 oktober 1944	Bombardement door een Mosquito op Bergen.	Nee	De vermelding is te globaal.
8 november 1944	B-17 van de 379th Bomber Group aan de Maasweg te Blitterswijk, Bergen gecrasht.	Nee	De locatie ligt buiten de begrenzing van het analysegebied.
28 november 1944	Typhoon MP183 te Papenbeek, Bergen (L) gecrasht.	Mogelijk	Papenbeek ligt binnen de begrenzing van het analysegebied, tegelijkertijd is de vermelding globaal.

Datum	Gebeurtenis (bron: SGLO crashregister, webeditie)	Relevant	Motivatie
23/24 mei 1943	T2360 Lancaster I 2 km ten oosten van Bergen gecrasht.	Nee	De vermelding is te globaal.
29 november 1943	T3147 Bf 109 te Bergen gecrasht.	Nee	De vermelding is te globaal.

Datum	Gebeurtenis (bron: T. Eversteijn, Bombardementen en verongelukte vliegtuigen in de periode 10 mei 1940 - 5 mei 1945)	Relevant	Motivatie
12 maart 1943	Lancaster Mk III VN- van het No. 50 squadron bij Well gecrasht.	Nee	De vermelding is te globaal.
13 maart 1943	Lancaster ED449 AR- van het No. 460 RAAF squadron te Well, Bergen gecrasht.	Nee	De vermelding is te globaal.

Datum	Gebeurtenis (bron: SGLO crashregister, webeditie)	Relevant	Motivatie
12/13 maart 1943	**T2112 Lancaster III is aan de oostoever van de Maas bij Well gecrasht.**	**Mogelijk**	**De Maas ter hoogte van Well ligt gedeeltelijk binnen de begrenzing van het analysegebied.**
28 september 1944	T4424 Typhoon Ib is te Well gecrasht.	Nee	De vermelding is te globaal.

Blerick:

Datum	Gebeurtenis (bron: T. Eversteijn, Bombardementen en verongelukte vliegtuigen in de periode 10 mei 1940 - 5 mei 1945)	Relevant	Motivatie
10 mei 1940	Junker Ju 52/3m in Blerick-Boekend, Venlo gecrasht.	Nee	De vermelding is te globaal.
11 mei 1940	Henschel Hs 126 B-2 van het 4.(H)/21 van de Aufkl. Abt. Om 16.30 uur te Blerick, Venlo gecrasht.	Nee	De vermelding is te globaal.
20 mei 1940	**Bombardement op Duitse stellingen op de rechteroever van de Maas tussen Tegelen en Venlo, Blerick Hout.**	**Mogelijk**	**De oostelijke oever van de Maas tussen Tegelen en Venlo ligt gedeeltelijk binnen de begrenzing van het analysegebied Venlo-Velden.**
3 september 1940	Heinkel He III H-3 Werkenummer 3252 van het 5./KG 26 te Blerick, Venlo in de Blerickse Bergen gecrasht.	Nee	De locatie ligt buiten de begrenzing van het analysegebied.
9 juli 1941	Messerschmitt Bf 110 G9+EK met Werkenummer 3161 van het 2./NJG 1 om 03.00 uur te Blerick, Venlo gecrasht.	Nee	De vermelding is te globaal.
21 september 1941	Messerschmitt Bf 110 te Blerick neergestort.	Nee	De vermelding is te globaal.
20 december 1942	Bombardement met een H.C bom op Venlo. Getroffen werd te Blerick de Maasbreestraat 100 – 112 – 114 – 116 – 118 – 120.	Nee	De locaties liggen buiten de begrenzing van het analysegebied.
8 april 1943	Wellington Mk X HE592 KW-Q van het No. 425 RCAF Alouette squadron te Blerick-Hout, Venlo gecrasht.	Nee	De vermelding is te globaal.
26 mei 1943	**Bombardement op Venlo. Getroffen werd Blerick, Klein-Echtenraai.**	**Ja**	**Klein-Echtenraai ligt in het analysegebied**
17 oktober 1943	Messerschmitt Bf 110 D-3 G9+GK met Werkenummer 4879 van het II./NJG 1 om 20.00 uur te Blerick, Venlo neergestort.	Nee	De vermelding is te globaal.

Datum	Gebeurtenis (bron: T. Eversteijn, Bombardementen en verongelukte vliegtuigen in de periode 10 mei 1940 - 5 mei 1945)	Relevant	Motivatie
28 oktober 1944	Bij een ander bombardement op Venlo om 16.00 uur door 24 B-25 Mitchells Mk II NO- van het Nederlandse No. 320 squadron en B-25 Mitchells MQ- van het No. 226 squadron, 12 Bostons Mk III en IV RH- van het No. 88 Hong Kong squadron en Mitchells BZ- van het No. 342 Franse G.B1/20 Lorraine squadron werd getroffen de Maas ten zuiden van de brug, de Maas ten noorden van de brug, Blerick, het gebied ten noorden van de spoorlijn en de westelijke kant van de Maas en te Blerick de volgende straten te Blerick Antoniuslaan, Maasveldstraat, 1e Lambertusstraat, Leeuwerikstraat, Pepijnstraat en de van De Haefstraat.	Ja	De Maas ten zuiden en noorden van de brug, het gebied ten noorden van de spoorlijn en ten westen van de Maas, de Antoniuslaan, de 1e Lambertusstraat, de Pepijnstraat en de Van Haeffstraat liggen geheel of gedeeltelijk binnen de begrenzing van het analysegebied Blerick Groot Boller. De Maasveldstraat en Leeuwerikstraat liggen buiten de begrenzing van het analysegebied.
29 oktober 1944	Bombardement om 16.00 uur door B-25 Mitchells Mk II NO- van het No. 320 Nederlandse squadron, B-25 Mitchells EV- van het No. 180 squadron, B-25 Mitchells VO- van het No. 98 squadron en B-25 Mitchells MQ- van het No. 226 squadron en 12 Bostons op Venlo met 240/500 lbs bommen. Getroffen werden de opritten van de Maasbrug, de 1e Lambertusstraat, Lambertusplein, Van Laerstraat, Excelsiorstraat, St. Michielstraat, Antoniuslaan en Stationsstraat te Blerick.	Ja	De opritten van de spoorbrug, 1e Lambertusstraat, het Lambertusplein, de Van Laestraat, Excelsiorstraat, St. Michielstraat en de Antoniuslaan liggen binnen de begrenzing van het analysegebied Blerick Groot Boller.
4 november 1944	Bombardement om 15.00 uur op Blerick, Venlo. Getroffen werd de Pepijnstraat.	Mogelijk	De Pepijnstraat ligt gedeeltelijk binnen de begrenzing van het analysegebied.
18 november 1944	Spitfire Mk IX PL845 EG- van het No. 16 squadron op de Paalweg in Hout-Blerick bij Venlo gecrasht.	Nee	De locatie ligt buiten de begrenzing van het analysegebied.
18 november 1944	Bombardement door B-25 Mitchells NO- van het Nederlandse No. 320 squadron, B-25 Mitchells EV- van het No. 180 squadron en B-25 Mitchells VO- van het No. 98 squadron op Venlo met 72/1000 lbs- en 92/500 lbs bommen. Getroffen werd Blerick, Boekenderstraat en te Venlo een Duits scholengebouw aan de Veldenseweg, de Havenstraat, Sloterbeekstraat, Stalbergweg, Stalberg., Burgemeester van Rijnsingel, Hoogeschoorweg, Emmastraat, Antoniusstraat en de kazerne.	Ja	Omschreven omgeving ligt deels in het analysegebied
3 december 1944	Bombardement door Typhoons EL- van het No. 181 squadron op Venlo, Blerick met raketbommen.	Nee	De vermelding is te globaal.

Datum	Gebeurtenis (bron: J. Derix, Vliegveld Venlo. Deel 2)	Relevant	Motivatie
3 september 1940	Twee Duitse Heinkel bommenwerpers tijdens een oefenvlucht op 6000 meter hoogte met elkaar in botsing gekomen. Grote brokstukken van de toestellen kwamen neer aan het begin van de Maasbreeseweg in Blerick, vlak naast een woonhuis en de rompen vielen in de Blerickse buurtschap Boekend (p.71)	Nee	De locaties liggen buiten het analysegebied

Datum	Gebeurtenis (bron: J. Derix, Vliegveld Venlo. Deel 2)	Relevant	Motivatie
20/21 december 1942	Zeventien inwoners van Blerick vonden de dood, toen een zware bom neerkwam op woningen in de omgeving van de Maasbreesestraat neerkwam / Door een vergissing, een technische storing of een treffer van een aanvallende Duitse nachtjager verloor een van de Wellington bommenwerpers boven de zuidelijke rand van de bebouwde kom van Blerick een zware bom, naar alle waarschijnlijkheid een luchtmijn, die tussen de woningen aan de Maasbreeseweg neerkwam en explodeerde (p.177)	Mogelijk	De Maasbreesestraat ligt binnen de begrenzing van het analysegebied Blerick Groot Boller.
8 april 1943	Een Wellington scheerde rakelings langs het kerkgebouw van Hout-Blerick en kwam terecht in de kwekerij van de heer Gerarts (p.194-195)	Nee	De locatie van deze kwekerij kan niet worden herleid
25/26 mei 1943	Brandend vliegtuig richting Hout-Blerick, onmiddellijk gevolgd door een melding van neergevallen bommen die explodeerden in de buurt van Klein Echtenraai (Blerick) (p.204)	Mogelijk	De locatie ligt gedeeltelijk binnen de begrenzing van het analysegebied Blerick Groot Boller.
24 januari 1944	Botsing om 11.48 uur tussen twee Bf 109 jagers boven Boekend-Blerick (p.237)	Nee	De crashlocaties liggen buiten het analysegebied
25/26 juli 1944	Omstreeks 01.32 uur stortte een nachtjager tussen de gehuchten Boekend en Bakhei onder Blerick neer. Een stapel van circa 600 takkenbossen vatte daarbij vlam en brandde volledig uit (p.265)	Nee	De locatie ligt buiten het analysegebied

Broekhuizen:

Datum	Gebeurtenis (bron: T. Eversteijn, Bombardementen en verongelukte vliegtuigen in de periode 10 mei 1940 - 5 mei 1945)	Relevant	Motivatie
25 mei 1940	Bombardement door Hampdens met 10 bommen op Broekhuizen. Getroffen werd Broekhuizervorst.	Nee	De vermelding is te globaal.
13 maart 1942	T 1436 Manchester Mk I L7423 OL-S van het No. 83 squadron om 22.50 uur enkele honderden meters voorbij de woningen aan de Zeelberg (nu Ganzenkamp) in Broekhuizenvorst gecrasht.	Nee	De vermelding is te globaal.

Datum	Gebeurtenis (bron: SGLO crashregister, webeditie)	Relevant	Motivatie
13/14 maart 1942	T1436 Manchester I te Broekhuizen gecrasht.	Nee	De vermelding is te globaal.

Buggenum:

Datum	Gebeurtenis (bron: T. Eversteijn, Bombardementen en verongelukte vliegtuigen in de periode 10 mei 1940 - 5 mei 1945)	Relevant	Motivatie
22 juni 1943	Halifax HR736 om 01.49 uur te Buggenum gecrasht.	Nee	De vermelding is te globaal.
22 juni 1943	Wellington Mk Ic HZ517 AL- van het No. 429 RCAF Bison squadron om 01.34 uur te Buggenum gecrasht, In 't Veld (Poelakkerweg) bij de boerderij van P. en L. Weijers.	Ja	De Poelakkerweg ligt binnen de begrenzing van het analysegebied Buggenum.

Datum	Gebeurtenis (bron: T. Eversteijn, Bombardementen en verongelukte vliegtuigen in de periode 10 mei 1940 - 5 mei 1945)	Relevant	Motivatie
22 juni 1944	Halifax AL- van het No. 429 RCAF Bison squadron bij Buggenum, Roermond gecrasht.	Nee	De vermelding is te globaal.
1 september 1944	Bombardement om 08.51 uur op Roermond. Getroffen werd de spoorbrug bij Buggenum.	Ja	De spoorbrug te Buggenum ligt binnen de begrenzing van het analysegebied Buggenum.
29 oktober 1944	Bombardement om 09.03 uur door B-25 Mitchells MQ- van het No. 226 squadron, B-25 Mitchells Mk II NO- van het No. 320 Nederlandse squadron B-25 Mitchells RH- van het No. 88 Hong Kong squadron en B-25 Mitchells BZ- van het No. 342 Franse G.B1/20 Lorraine squadron en 12 Bostons op de spoorbrug bij Roermond – Buggenum.	Ja	De spoorbrug te Buggenum ligt binnen de begrenzing van het analysegebied Buggenum.
5 november 1944	Bombardement door drie B-25 Mitchells NO- van het No. 320 Nederlandse squadron op de spoorbrug bij Roermond-Buggenum.	Ja	De spoorbrug te Buggenum ligt binnen de begrenzing van het analysegebied Buggenum.
11 november 1944	Bombardement door 47 Bostons en 36 B-25 Mitchells en 12 B-25 Mitchells van het Nederlandse No. 320 squadron op de spoor- en verkeersbruggen bij Roermond en Buggenum, omstreeks 11.00 uur met 500 - en 1000 lbs bommen.	Ja	De spoorbrug te Buggenum ligt binnen de begrenzing van het analysegebied Buggenum.

Datum	Gebeurtenis (bron: G. J. Zwanenburg, En nooit was het stil… Deel 1 en deel 2)	Relevant	Motivatie
3 september 1944	De NS meldde een aanval op trein 116 te Buggenum om 15.40 uur. (Deel 2, p. 286)	Nee	De vermelding is te globaal.

Datum	Gebeurtenis (bron: F. van Horne e.a., '40 van oever naar oever '45)	Relevant	Motivatie
17 augustus 1941	"Toen ik elk oogenblik verwachtte, dat het nog met bommen geladen vliegtuig tusschen de Munsterkerk en de Kathedraal zou neerstorten, kwam het vliegtuig met een ruk horizontaal te liggen, zwenkte naar rechts, vloog over de stadsweide, scheerde over de Maas en vloog zich te pletter tegen een der peilers van de spoorbrug bij Buggenum. Een zware ontploffing volgde." De volgende dag bleek dat er in de nabijheid van de wrakstukken nog twee niet ontplofte bommen lagen en dat er een vleugel van het toestel was afgerukt en in een weiland achter de huidige Aldegonduskapel in Buggenum terecht was gekomen. (p. 47)	Ja	De brug en de kapel liggen binnen de begrenzing van het analysegebied Buggenum.

Grubbenvorst:

Datum	Gebeurtenis (bron: T. Eversteijn, Bombardementen en verongelukte vliegtuigen in de periode 10 mei 1940 - 5 mei 1945)	Relevant	Motivatie
14 oktober 1940	Messerschmitt Bf 109 K-1 met Werkenummer 6147 van het Erg. St./JG 52 te Grubbenvorst gecrasht.	Nee	De vermelding is te globaal.
27 juni 1941	**T 1071 Wellington Mk Ic R1644 JN-L van het No. 150 squadron om 04.00 uur op de westelijke oever van de Maas bij Grubbenvorst.**	**Mogelijk**	**De westelijke oever te Grubbenvorst ligt gedeeltelijk binnen de begrenzing van het analysegebied Venlo-Velden.**
27 juli 1941	Wellington Mk JN- van het No. 150 squadron verongelukt bij Grubbenvorst.	Nee	De vermelding is te globaal.
26 juni 1942	Wellington JN- van het No. 150 squadron bij Grubbenvorst gecrasht.	Nee	De vermelding is te globaal.
27 juni 1942	Wellington Mk Ic JN- van het No. 150 squadron nabij Grubbenvorst gecrasht.	Nee	De vermelding is te globaal.
24 januari 1943	Geallieerde bommenwerper te Grubbenvorst gecrasht.	Nee	De vermelding is te globaal.
26 mei 1943	Stirling Mk I BK611 LS-U for Uncle van het No. 15 Alanbury squadron om 02.15 uur in de omgeving van Grubbenvorst gecrasht.	Nee	De vermelding is te globaal.
24/25 juni 1943	Bombardement op Grubbenvorst.	Nee	De vermelding is te globaal.
24/25 juni 1943	Britse bommenwerper op de Lottumseweg te Grubbenvorst gecrasht.	Nee	De locatie ligt buiten de begrenzing van het analysegebied.
25 juni 1943	Lancaster Mk I W4311 SR-O van het No. 101 squadron in Grubbenvorst-Centrum gecrasht.	Nee	De locatie ligt buiten de begrenzing van het analysegebied.
25/26 juli 1943	Lancaster bij Grubbenvorst gecrasht.	Nee	De vermelding is te globaal.
17 september 1944	P-47 met nummer 42.106944 E9- van het 376th Fighter Squadron van de 361st Fighter Group in het Witveld bij Grubbenvorst gecrasht.	Nee	De locatie ligt buiten de begrenzing van het analysegebied.

Datum	Gebeurtenis (bron: SGLO crashregister, webeditie)	Relevant	Motivatie
14 oktober 1940	R0043 Bf 109 buiklanding bij Gurbbenvorst.	Nee	De vermelding is te globaal.
26/27 juni 1941	**Wellington Ic aan westoever van de Maas te Grubbenvorst gecrasht.**	**Mogelijk**	**De westoever van de Maas te Grubbenvorst ligt gedeeltelijk binnen de begrenzing van het analysegebied Venlo-Velden.**
25/26 mei 1943	T2379 Stirling I noodlanding te Grubbenvorst.	Nee	De vermelding is te globaal.
24/25 juni 1943	**T2571 Lancaster I aan westoever van de Maas te Grubbenvorst gecrasht.**	**Mogelijk**	**De westoever van de Maas te Grubbenvorst ligt gedeeltelijk binnen de begrenzing van het analysegebied Venlo-Velden.**
17 september 1944	T4089A P-51 B te Grubbenvorst gecrasht.	Nee	De vermelding is te globaal.
7 oktober 1944	T4503 B-17 G noodlanding bij spoorweg station Heijerhoeven te Grubbenvorst.	Nee	De locatie ligt buiten de begrenzing van het analysegebied.

Haelen:

Datum	Gebeurtenis (bron: T. Eversteijn, Bombardementen en verongelukte vliegtuigen in de periode 10 mei 1940 - 5 mei 1945)	Relevant	Motivatie
17 augustus 1941	Wellington Mk Ic X9704 OJ-B van het No. 149 East India squadron om 23.29 uur aan de Speckerweg ter hoogte van het Langven tussen Haelen en Heijthuisen gecrasht.	Nee	De locatie ligt buiten de begrenzing van het analysegebied.

Datum	Gebeurtenis (bron: T. Eversteijn, Bombardementen en verongelukte vliegtuigen in de periode 10 mei 1940 - 5 mei 1945)	Relevant	Motivatie
19 augustus 1941	T 1208 Wellington Mk Ic X9704 LY- van het No. 149 East India squadron te Haelen gecrasht.	Nee	De vermelding is te globaal.
22 juni 1943	Wellington AS- van het No. 166 squadron bij Spikterweide te Haelen gecrasht.	Nee	De locatie is niet te herleiden.
30 november 1943	B-17F met nummer 42.3317 QW- "The Sprit of 76" van het 412th Bomber squadron van de 95th Bomber Group om 13.05 uur in het Starrebos, te Haelen gecrasht.	Nee	De vermelding is te globaal.

Datum	Gebeurtenis (bron: SGLO crashregister, webeditie)	Relevant	Motivatie
18/19 augustus 1941	T1208 Wellington Ic bij Speckerweg te Haelen gecrasht.	Nee	De locatie ligt buiten de begrenzing van het analysegebied.
30 november 1943	T3154 B-17 bij Starrenbos in de omgeving van Haeren gecrasht.	Nee	De locatie ligt buiten de begrenzing van het analysegebied.
31 december 1944	T4878 P-51 F-6 te Haelen-Roggel, noodlanding.	Nee	De vermelding is te globaal.

Datum	Gebeurtenis (bron: F. van Horne e.a., '40 van oever naar oever '45)	Relevant	Motivatie
18 augustus 1941	Tussen Haelen en Heythuysen, aan de Speckerweg, stortte een Wellington neer. (p. 50)	Nee	De locatie ligt buiten de begrenzing van het analysegebied.
30 november 1943	In het Starrenbos te Haelen is een B-17 neergestort. (p. 65)	Nee	De locatie ligt buiten de begrenzing van het analysegebied.

Heel en Panheel:

Datum	Gebeurtenis (bron: T. Eversteijn, Bombardementen en verongelukte vliegtuigen in de periode 10 mei 1940 - 5 mei 1945)	Relevant	Motivatie
14/15 april 1943	Wellington X3420 OW- van het No. 426 RCAF Thunderbird squadron verongelukt bij de molen tussen Beegden en Heel.	Nee	De locatie is niet te herleiden.
8 mei 1944	**Bombardement op Heel.**	**Mogelijk**	**De kern van Heek ligt gedeeltelijk binnen de begrenzing van het analysegebied Heel.**

Datum	Gebeurtenis (bron: C. Clout e.a., Het kerkdorp Heel in oorlogstijd 1940-1945)	Relevant	Motivatie
Januari 1943	Zware bommen vallen op het besneeuwde land tussen Heel en Panheel. (p. 11)	Nee	De vermelding is te globaal.
14 februari 1943	Canadese Wellington-bommenwerper crasht tussen Beegden en Heel, nabij het Langven. (p. 11)	Nee	De locatie ligt buiten de begrenzing van het analysegebied.

Kessel:

Datum	Gebeurtenis (bron: T. Eversteijn, Bombardementen en verongelukte vliegtuigen in de periode 10 mei 1940 - 5 mei 1945)	Relevant	Motivatie
10 mei 1940	Duits vliegtuig in het Reuvensebos te Kessel gecrasht.	Nee	De vermelding is te globaal.
10 mei 1940	**T 095 Blenheim Mk IV L8860 WV- van het No. 18 Burma squadron om 1700 uur in de Maas te Kessel gecrasht.**	**Mogelijk**	**De Maas te Kessel ligt gedeeltelijk binnen de begrenzing van de analysegebieden Kessel, Belfeld en Baarlo.**

Datum	Gebeurtenis (bron: T. Eversteijn, Bombardementen en verongelukte vliegtuigen in de periode 10 mei 1940 - 5 mei 1945)	Relevant	Motivatie
10 april 1941	T 987 Hampden Mk I X3153 ZN- van het No. 106 squadron om 22.49 uur bij de Heldenseweg te Kessel gecrasht.	Nee	De locatie ligt buiten de begrenzing van het analysegebied.
5/6 augustus 1942	Messerschmitt Bf 110 G9+AH met Werkenummer 4658 van het I./NJG 1 te Kessel gecrasht.	Nee	De vermelding is te globaal.
6/7 augustus 1942	Stirling Mk I N6072 HA-P van het No. 218 Gold Coast squadron om 03.15 uur verongelukt in een moerassig gebied tussen Naadjeshof en de Maas te Kessel-Eijk gecrasht.	Nee	De vermelding is te globaal.
27 januari 1943	**Bombardement door de Lancaster Mk I R5637 ZN- van het No. 106 squadron met een 4000 lbs bom en brandbommen op Kessel. Getroffen werd onder andere een terrein achter de woning van oud-burgemeester A. Haffmans.**	**Mogelijk**	**De kern van Kessel ligt gedeeltelijk binnen de begrenzing van het analysegebied Kessel en Baarlo.**
2 februari 1943	**Lancaster ED440 EA-D van het No. 49 squadron om 21.13 uur Op den Donk "In de Honderd Morgen", Kessel.**	**Mogelijk**	**De omgeving van de Donk ligt gedeeltelijk binnen de begrenzing van het analysegebied Baarlo.**
26 mei 1943	Bombardement op Kessel.	Nee	De vermelding is te globaal.
22 juni 1944	Lancaster Mk I HK569 AA- van het No. 75 RNZAF squadron op de dorpskom ca. 100 meter van het gemeentehuis te Kessel gecrasht. Terwijl het vliegtuig verongelukte detoneerden een aantal bommen. Het Geitestraotje werd daardoor weggevaagd.	Nee	Het (voormalige) gemeentehuis te Kessel ligt buiten de begrenzing van het analysegebied. De locatie van het Geitestraotje is niet te herleiden.
21 juli 1944	**Bombardement op Kessel. Getroffen werd de boerderij van wed. J. Jacobs, de kerk, het kasteel en het dorp.**	**Mogelijk**	**De kern van Kessel ligt gedeeltelijk binnen de begrenzing van de analysegebieden Kessel en Baarlo.**
21 juli 1944	**Lancaster Mk I HK569 AA-Q van het No. 75 RNZAF squadron om 01.15 uur in de Maas te Kessel.**	**Mogelijk**	**De Maas ter hoogte van Kessel ligt gedeeltelijk binnen de begrenzing van de analysegebieden Kessel, Baarlo en Belfeld.**
18 oktober 1944	Typhoon Mk PD513 ZH- van het No. 266 Rhodesia squadron tussen Kessel en Kessel Eik ten oosten van de Napoleonseweg.	Nee	De locatie ligt buiten de begrenzing van het analysegebied.
25 maart 1945	B-24 Liberator EE565 BS-W met nummer 44.10551 van de 389th Bomber Group te Kessel, Donk gecrasht.	Nee	De vermelding is te globaal.

Datum	Gebeurtenis (bron: SGLO crashregister, webeditie)	Relevant	Motivatie
10 mei 1940	Blenheim IV bij Kessel gecrasht.	Nee	De vermelding is te globaal.
10/11 april 1941	Hampden I bij Kessel – Helden gecrasht.	Nee	De vermelding is te globaal.
6/7 augustus 1942	Stirling I bij Kessel-Eik gecrasht.	Nee	De vermelding is te globaal.
2/3 februari 1943	**Lancaster III bij Op Den Donk te Kessel gecrasht.**	**Mogelijk**	**De Donk ligt gedeeltelijk binnen de begrenzing van het analysegebied Baarlo.**
20/21 juli 1944	**Lancaster I aan de oever van de Maas bij Kessel gecrasht.**	**Mogelijk**	**De Maas ter hoogte van Kessel ligt gedeeltelijk binnen de begrenzing van de analysegebieden Kessel, Baarlo en Belfeld.**
6/7 oktober 1944	R1078Q He 111 bij te Kessel gecrasht.	Nee	De vermelding is te globaal.
18 oktober 1944	Typhoon Ib te Kessel gecrasht.	Nee	De vermelding is te globaal.
24 maart 1945	**B-24 bij De Donk nabij Kessel gecrasht.**	**Mogelijk**	**De Donk ligt gedeeltelijk binnen de begrenzing van het analysegebied Baarlo.**

Datum	Gebeurtenis (bron: F. van Horne e.a., '40 van oever naar oever '45)	Relevant	Motivatie
10 mei 1940	**Om 10.00 uur raakte de Blenheim L 8860 van het 18 squadron boven Venlo in gevecht met een Me.110 en stortte neer in de Maas bij Kessel. (p. 35)**	**Mogelijk**	**De Maas ter hoogte van Kessel ligt gedeeltelijk binnen de analysegebieden Kessel en Baarlo.**
10/11 april 1941	Een Hampden werd neergeschoten en kwam in Kessel terecht. (p. 44)	Nee	De vermelding is te globaal.
7 augustus 1942	Een Stirling werd neergeschoten en stortte neer in het moerassige gebied tussen Naadjeshof en de Maas te Kessel-Eik. (p. 54)	Nee	De vermelding is te globaal.
2 februari 1943	Een Brits vliegtuig stortte neer in Kessel-dijk, nabij de buurtschap 'in de honderd morgen'. (p. 55)	Nee	De vermelding is te globaal.
21 juli 1944	Het 75 squadron verloor die nacht nog een Lancaster. De HK 569 kwam na een luchtgevecht met een nachtjager, brandend in de Maas bij Kessel neer. Het toestel viel pal achter het gemeentehuis waarbij diverse bommen ontploften waardoor een aantal mensen gewond raakte. De staart was er aan de oostkant van de Maas afgevallen. De schade in Kessel was enorm. Het 'Geitestraotje' was praktisch weggevaagd en tot in de verre omtrek waren woningen verwoest of beschadigd. (p. 78)	Nee	De locatie ligt buiten de begrenzing van het analysegebied.
18 oktober 1944	Waarschijnlijk op 18 oktober 1944 stortte de Typhoon nr. PD 513 van het 266 squadron, na door Flak te zijn geraakt, neer tussen Kessel en Kessel-Eik ten oosten van de Napoleonsweg. (p. 80)	Nee	De vermelding is te globaal.

Linne:

Datum	Gebeurtenis (bron: T. Eversteijn, Bombardementen en verongelukte vliegtuigen in de periode 10 mei 1940 - 5 mei 1945)	Relevant	Motivatie
28 januari 1943	Lancaster Mk I R5637 ZN-D van het No. 106 squadron tussen Roermond en Linne gecrasht.	Nee	De vermelding is te globaal.
22 februari 1944	Messerschmitt Bf 109 van het IV./JG 3 "Udet" bij Linne gecrasht.	Nee	De vermelding is te globaal.
1 november 1944	Lancaster Mk BX KB817 SE- van het No. 431 RCAF Iroquis squadron te Linne gecrasht.	Nee	De vermelding is te globaal.
18 november 1944	Typhoon Mk IB PD566 HE- van het No. 263 Argentijse Fellowship of the Bellows squadron op de Linnerheide bij Linne gecrasht.	Nee	De vermelding is te globaal.
21 november 1944	Geallieerd vliegtuig tussen Maasbracht en Linne op de Linnerheide gecrasht.	Nee	De vermelding is te globaal.
22 november 1944	Bombardement op Linne. Getroffen werd een terrein naast het gemeentehuis.	Nee	De locatie ligt buiten de begrenzing van het analysegebied.

Datum	Gebeurtenis (bron: SGLO crashregister, webeditie)	Relevant	Motivatie
27/28 januari 1943	T2007 Lancaster I te Linne gecrasht.	Nee	De vermelding is te globaal.
22 februari 1944	T3464 Bf 109 te Linne gecrasht.	Nee	De vermelding is te globaal.
1/2 november 1944	**T4608 T4608 Lancaster X te Linne aan de oostoever van de Maas gecrasht.**	**Mogelijk**	**De oostoever van de Maas te Linne ligt gedeeltelijk binnen de begrenzing van het analysegebied Heel.**
19 november 1944	T4677 Typhoon Ib te Linne gecrasht.	Nee	De vermelding is te globaal.

Lottum:

Datum	Gebeurtenis (bron: T. Eversteijn, Bombardementen en verongelukte vliegtuigen in de periode 10 mei 1940 - 5 mei 1945)	Relevant	Motivatie
17 augustus 1941	Wellington Mk Ic LN- van het No. 99 Madras Presidency squadron bij Lottum gecrasht	Nee	Er worden geen specifieke straatnamen/adressen genoemd. Derhalve is deze vermelding te globaal om te kunnen bepalen of er sprake is van het analysegebied

Datum	Gebeurtenis (bron: G.J. Zwanenburg, En nooit was het stil…Deel 1 en deel 2)	Relevant	Motivatie
1940-1945	Geen relevante vermeldingen aangetroffen	--	--

Datum	Gebeurtenis (bron: W.H. Leenen, Grubbenvorst en Lottum in oorlogs- en bezettingstijd)	Relevant	Motivatie
27 januari 1944	En Duitse Heinkel 111 bommenwerper een noodlanding te Lottum, ter plaatse van het Houthuizerveld, nabij boerderij Masenhof (p.119)	Nee	Het betreft hier een noodlanding door motorstoring

Maasbracht:

Datum	Gebeurtenis (bron: T. Eversteijn, Bombardementen en verongelukte vliegtuigen in de periode 10 mei 1940 - 5 mei 1945)	Relevant	Motivatie
29 augustus 1942	Lancaster Mk I L7567 EA- van het No. 49 squadron bij Maasbracht gecrasht.	Nee	De vermelding is te globaal.
November 1944	Bombardement op Maasbracht. Getroffen werd het terrein van het schipperskindereninternaat.	Nee	Het schipperskindereninternaat te Maasbracht (Prins Bernhard Internaat) lag destijds aan de Sintelstraat 19. Deze locatie ligt buiten de begrenzing van het analysegebied.
21 november 1944	Geallieerd vliegtuig tussen Maasbracht en Linne op de Linnerheide gecrasht.	Nee	De vermelding is te globaal / De locatie ligt buiten de begrenzing van het analysegebied.

Datum	Gebeurtenis (bron: G. J. Zwanenburg, En nooit was het stil I & II)	Relevant	Motivatie
22 mei 1944	De NS meldde dat tussen 15.15 en 15.30 uur aanvallen waren uitgevoerd op trein 1705 op het baanvak Maasbracht-Echt. (Deel 2, p. 219)	Nee	De vermelding is te globaal.

Datum	Gebeurtenis (bron: SGLO crashregister, webeditie)	Relevant	Motivatie
28/29 augustus 1942	T1799 Lancaster I gecrasht bij Maasbracht.	Nee	De vermelding is te globaal.

Maasbree:

Datum	Gebeurtenis (bron: T. Eversteijn, Bombardementen en verongelukte vliegtuigen in de periode 10 mei 1940 - 5 mei 1945)	Relevant	Motivatie
8 november 1941	T 1329 Hampden Mk I AE433 EQ-D van het No. 408 RCAF Goose squadron om 22.35 uur in de buurtschap Rinkesfort bij Maasbree gecrasht.	Nee	De locatie ligt buiten de begrenzing van het analysegebied.

Datum	Gebeurtenis (bron: T. Eversteijn, Bombardementen en verongelukte vliegtuigen in de periode 10 mei 1940 - 5 mei 1945)	Relevant	Motivatie
1 augustus 1942	Bombardement op Maasbree. Getroffen werd Tongerlo, Schoorveld, Hei, Dubbroek en Bout.	Nee	De locaties liggen buiten de begrenzing van het analysegebied.
16 september 1942	Bombardement op Maasbree.	Nee	De vermelding is te globaal.
23 oktober 1942	Bombardement op Maasbree. Getroffen werd Tongerlo.	Nee	De locatie ligt buiten de begrenzing van het analysegebied.
9 januari 1943	Lancaster OF- van het No. 97 Straits Settlements squadron te Siberië, Maasbree.	Nee	De locatie ligt buiten de begrenzing van het analysegebied.
25/26 mei 1943	Bombardement op Maasbree. Getroffen werd de boerderij Huis Aersen te Rooth en Dubbroek.	Nee	De locatie ligt buiten de begrenzing van het analysegebied.
6 maart 1944	Messerschmitt Bf 110 van het I./NJG 1 in de omgeving van de Vlasrooth bij Rinkesfort te Maasbree gecrasht.	Nee	De locatie ligt buiten de begrenzing van het analysegebied.
28 oktober 1944	B-25 Mitchell Mk II FW239 MQ-A van het No. 226 squadron om 16.10 uur op de Sevenumsedijk te Koningslust op de grens van Helden en Maasbree gecrasht.	Nee	De locatie ligt buiten de begrenzing van het analysegebied.

Datum	Gebeurtenis (bron: G. J. Zwanenburg, En nooit was het stil I & II)	Relevant	Motivatie
19 november 1944	F/O Boucher van No 181 Squadron maakte die dag twee vluchten en noteerde in zijn logboek een gewapende verkenning in het gebied München-Venlo en een vlucht voor 'close support' van de grondtroepen, waarbij aanvallen werden uitgevoerd op Duitse troepenconcentraties bij Maasbree. (Deel 2, p. 450)	Nee	De vermelding is te globaal.
21 november 1944	F/O. Boucher van No 181 Squadron noteerde in zijn logboek weer een aanval op troepenconcentraties bij Maasbree. (Deel 2, p. 452)	Nee	De vermelding is te globaal.

Datum	Gebeurtenis (bron: SGLO crashregister, webeditie)	Relevant	Motivatie
8/9 november 1941	T1329Hampden I te Renkensfort, Maasbree gecrasht.	Nee	De locatie ligt buiten de begrenzing van het analysegebied.
9/10 januari 1943	T1978 Lancaster I bij Maasbree gecrasht.	Nee	De vermelding is te globaal.

Maasniel:

Datum	Gebeurtenis (bron: T. Eversteijn, Bombardementen en verongelukte vliegtuigen in de periode 10 mei 1940 - 5 mei 1945)	Relevant	Motivatie
13 mei 1943	Lancaster Mk I ED329 DX- van het No. 57 squadron bij Maasniel achter de steenfabriek Joosten aan de Wilhelminalaan.	Nee	De locatie ligt buiten de begrenzing van het analysegebied.

Datum	Gebeurtenis (bron: SGLO crashregister, webeditie)	Relevant	Motivatie
12/13 mei 1943	Een Lancaster I (ED 329 - 57 squadron) is om 03.05 uur bij Maasniel achter de Steenfabriek neergestort.	Nee	De locatie ligt buiten de begrenzing van het analysegebied.
23/24 januari 1945	Een Wellington XIII (NC 607 – 69 squadron) is om 05.30 uur nabij boerderij "Kloosterhof" in Maasniel neergestort.	Nee	De locatie is niet te herleiden.

Datum	Gebeurtenis (bron: E. Munnicks, Van kazemat tot kelderleven)	Relevant	Motivatie
Onbekend	Aan de oostkant van Maasniel werd dichtbij een brug een pantsertrein door een voltreffer geraakt. (p. 62)	Nee	De oostkant van Maasniel ligt buiten de begrenzing van het analysegebied.
13 mei 1943	Een Lancaster crashte in Maasniel. (p. 171)	Nee	De vermelding is te globaal.
10 september 1943	Boven Maasniel doken geallieerde vliegtuigen naar benden en werden beschoten door Duitse militairen met zware mitrailleurs. (p. 232)	Nee	De vermelding is te globaal.

Datum	Gebeurtenis (bron: Oorlogsherinneringen Joh. de Haan, Maasniel)	Relevant	Motivatie
April 1943	"In April, op een Zondagavond bij zeer slecht weer vlogen er ook weer heel veel vliegtuigen over. Deze vlogen toen heel laag. Plotseling hoorden we bommen vallen. Wij vluchtten toen voor het eerst met Rinie de kelder in, alles schudde. Er vielen toen honderden brandbommen om Maasniel heen."	Nee	De vermelding is te globaal.

Neer:

Datum	Gebeurtenis (bron: T. Eversteijn, Bombardementen en verongelukte vliegtuigen in de periode 10 mei 1940 - 5 mei 1945)	Relevant	Motivatie
10 april 1941	T 988 Hampden Mk I AD789 VN- van het No. 50 squadron om 22.55 uur te Neer, Bosheide gecrasht.	Nee	De vermelding is te globaal / De locatie is niet te herleiden.
10 april 1941	T 989 Hampden Mk I AD828 VN- van het No. 50 squadron om 22.54 uur in het Sterrebos tussen Neer en Roggel gecrasht.	Nee	De locatie ligt buiten de begrenzing van het analysegebied.
10 april 1941	T 994 Messerschmitt Bf 110 C-4 met Werkenummer 3300 van het 2./NJG 1 om 22.55 uur in het Keizersbos tussen Neer en Roggel gecrasht.	Nee	De locatie ligt buiten de begrenzing van het analysegebied.
17 augustus 1941	T 1197 Wellington Mk Ic X9700 LN-B van het No. 99 Madras Presidency squadron om 02.15 uur te Neer, Ophovenerveld gecrasht.	Nee	De locatie ligt buiten de begrenzing van het analysegebied.
20 oktober 1943	Messerschmitt Bf 109 G-6 met Werkenummer 15633 Weisse 3 van het 4./JG 3 "Udet" om 14.24 uur te Neer op de Rieterweg gecrasht.	Nee	De locatie ligt buiten de begrenzing van het analysegebied.
17 februari 1944	Junker Ju 52/3m +ANUA om 11.00 uur te Neer, Geerhegge [Gerhegge] neergestort.	Nee	De locatie ligt buiten de begrenzing van het analysegebied.

Datum	Gebeurtenis (bron: SGLO crashregister, webeditie)	Relevant	Motivatie
10/11 april 1941	T0988 Hampden I bij Sterrebos, Neer gecrasht.	Nee	De locatie ligt buiten de begrenzing van het analysegebied.
10/11 april 1941	T0994 Bf 110 bij Keizerbosch te Neer gecrasht.	Nee	De locatie ligt buiten de begrenzing van het analysegebied.

Reuver:

Datum	Gebeurtenis (bron: T. Eversteijn, Bombardementen en verongelukte vliegtuigen in de periode 10 mei 1940 - 5 mei 1945)	Relevant	Motivatie
8 december 1940	Bombardement op Reuver. Getroffen werd een terrein aan de Past. Vranckenlaan tegenover de jongensschool (nu postkantoor), ten oosten van het station (nu industrieterrein), bij het spoor achter "Klaashof", bij het jagershuis en bij Veldman in het Broek.	Nee	De locaties liggen buiten de begrenzing van het analysegebied.
1/2 juni 1942	Bombardement op Reuver. Getroffen werd door ca. 30 brandbommen Reuver - Offenbeek.	Nee	De locatie ligt buiten de begrenzing van het analysegebied.
31 juli/1 augustus 1942	Bombardement met brisant-, brand- en fosforbommen op Reuver. Getroffen werd "De Beukels" te Meerlebroek.	Nee	De locatie ligt buiten de begrenzing van het analysegebied.
16 augustus 1942	Bombardement op Reuver. Getroffen werd Broek, Sebastopol.	Nee	De locaties liggen buiten de begrenzing van het analysegebied.
26 mei 1943	Bombardement op Reuver. Getroffen werd Merlebroek.	Nee	De locatie (Meerlebroek) ligt buiten de begrenzing van het analysegebied.
30 mei 1943	Wellington Mk X MS494 HD- van het No. 466 RAAF squadron gecrasht langs de weg Roermond -Reuver.	Nee	De vermelding is te globaal.
23 juni 1943	**Bombardement op Reuver. Getroffen werd een terrein achter Muisers aan de Maas.**	**Mogelijk**	**De Maas ter hoogte van Reuver ligt binnen de begrenzing van het analysegebied Baarlo.**
22 mei 1944	Bombardement op Reuver. Getroffen werden de boerderijen van Bongers en Mestrom in het Broek.	Nee	De locaties liggen buiten de begrenzing van het analysegebied.
29 mei 1944	Bombardement op Reuver. Getroffen werd Meerlebroek.	Nee	De locaties liggen buiten de begrenzing van het analysegebied.

Datum	Gebeurtenis (bron: SGLO crashregister, webeditie)	Relevant	Motivatie
29/30 mei 1943	Wellington X te Reuver, nabij Beesel gecrasht.	Nee	De vermelding is te globaal.

Datum	Gebeurtenis (bron: De laatste loodjes wogen zwaar...)	Relevant	Motivatie
8 december 1940	De eerste bommen kwamen in Reuver terecht en wel in het centrum. Twee bommen vielen die avond rond half tien op een terrein langs de Past. Vranckenlaan, ongeveer tegenover de jongensschool (nu postkantoor) en nog eens twee ontploften even ten oosten van het station (nu industrieterrein). Bij de jongensschool en een 20-tal huizen werden de ruiten vernield en een rail op de zijlijn van de spoorlijn werd ontzet. Tevoren waren al bommen gevallen hij het spoor achter "Klaashof" en bij het "Jagershuis". Ook ontploften er nog vijf bij Veldman in het Broek (p. 20)	Nee	De genoemde straten liggen buiten het analysegebied.
Nacht van 1 op 2 juni 1942	Er kwamen 30 brandbommen neer in Reuver-Offenbeek o.a. bij Sniekers (p.20)	Nee	De locatie ligt buiten het analysegebied.

Datum	Gebeurtenis (bron: De laatste loodjes wogen zwaar…)	Relevant	Motivatie
Nacht van 31 juli 1 augustus 1942	Waarschijnlijk heeft een bommenwerper, die aangeschoten werd, zijn hele last boven Reuver gelost. In "de Beukels" (bij Schoeren "op de Hei") sloegen drie zware bommen trechters van 10 meter doorsnee en 21/2 meter diep. In het Meerlebroek vielen toen 2 bommen. Verder daalden toen ongeveer 100 brandbommen en een aantal fosforbommen tussen Reuver en Belfeld neer. De volgende dag gingen heel wat mensen een kijkje nemen op de onheilsplekken.	Nee	De locaties liggen buiten de begrenzing van het analysegebied of zijn niet te herleiden.
16 augustus 1942	's nachts om tien minuten over drie ontplofte er een bom in het Broek (Sebastopol). Er werden toen twee schapen van Giel Franssen gedood (p.21)	Nee	De locatie ligt buiten de begrenzing van het analysegebied.
11 september 1942	opnieuw vier bomontploffingen tussen Reuver en Belfeld (p.21)	Nee	De beschrijving is te globaal om te kunnen bepalen of er hier sprake is van het analysegebied.
9 januari en 9 april 1943	Reuver kreeg weer te maken met gevaarlijke brandbommen (p.21)	Nee	De beschrijving is te globaal om te kunnen bepalen of er hier sprake is van het analysegebied.
26 mei 1943	Er kwam een hele serie oorlogstuig neer in het Meerlebroek. Twee zware bommen, 12 fosforbommen en een honderdtal brandbommen. (p.21)	Nee	De locatie ligt buiten de begrenzing van het analysegebied.
23 juni 1943	**Er kwam een zware bom terecht achter Muisers aan de Maas. Deze blindganger ontplofte twee dagen later en sloeg een krater van 3,5 meter (p.21)**	**Mogelijk**	**De boerderij van Muijsers ligt binnen de begrenzing van het analysegebied Baarlo.**
27 september 1943	Net boven Reuver vindt een luchtgevecht plaats (p.21)	Nee	De vermelding is te globaal.

Swalmen:

Datum	Gebeurtenis (bron: T. Eversteijn, Bombardementen en verongelukte vliegtuigen in de periode 10 mei 1940 - 5 mei 1945)	Relevant	Motivatie
17 augustus 1941	Bombardement op Swalmen.	Nee	De vermelding is te globaal.
6/7 augustus 1942	Bombardement op Swalmen.	Nee	De vermelding is te globaal.
20 juni 1943	Bombardement op Swalmen. Getroffen werd de woning van de fam. Geraedts.	Nee	De locatie is niet te herleiden.
6 september 1943	Messerschmitt Bf 109 G-6 van het 1./JG 3 "Udet" met Werkenummer 15672 te Swalmen gecrasht.	Nee	De vermelding is te globaal.
23 april 1944	Bombardement op Swalmen. Getroffen werd in de Kroppestraat de woningen van de fam. Fransen, Abrahams en Cox.	Nee	De locatie ligt buiten de begrenzing van het analysegebied.
1 september 1944	Bombardement op Swalmen. Getroffen werd het terrein van de Gebr. Hendricks.	Nee	De locatie is niet te herleiden.

Datum	Gebeurtenis (bron: G. J. Zwanenburg, En nooit was het stil…Deel 1 en deel 2)	Relevant	Motivatie
3 september 1944	De NS meldde dat bij Swalmen trein 354107 is aangevallen. (Deel 2, p. 286)	Nee	De vermelding is te globaal.

Datum	Gebeurtenis (bron: G. J. Zwanenburg, En nooit was het stil…Deel 1 en deel 2)	Relevant	Motivatie
14 december 1944	Het waren Typhoons van No 181 Squadron die in de buurt van Swalmen close support vlogen voor de grondtroepen. F/O Boucher noteerde in zijn logboek: 'Close support bij Swalmen. Vluchtduur 30 minuten. Geschutsopstellingen beschoten. Goed geraakt.' (Deel 2, p. 476)	Nee	De vermelding is te globaal.

Datum	Gebeurtenis (bron: SGLO crashregister, webeditie)	Relevant	Motivatie
29/30 mei 1943	T2398 Halifax II langs de weg Reuver-Swalmen, 1 km ten noorden van Asselt gecrasht.	Nee	De vermelding is te globaal.
6 september 1943	R0630 Bf109 gecrasht bij Swalmen.	Nee	De vermelding is te globaal.

Datum	Gebeurtenis (bron: F. van Horne e.a., '40 van oever naar oever '45)	Relevant	Motivatie
7 augustus 1942	Een Stirling, die in brand was geschoten, liet boven Swalmen bommen vallen. (p. 54)	Nee	De vermelding is te globaal.

Datum	Gebeurtenis (bron: M. van Avesaath-van den Broek et al., Swalmen '40-'45)	Relevant	Motivatie
1943	"In die tijd is het één keer écht spannend geweest. Een paar dagen van te voren waren in Wieler al enige bommen gevallen. Ik heb toen die avond voor de eerste keer op de grond gelegen. (…) Ze bleven ver weg, ergens in de buurt van de Maas." (p. 70)	Mogelijk	Wieler ligt gedeeltelijk binnen de begrenzing van het analysegebied.
1 september 1944	Er vielen bommen bij Gebr. Hendricks en nabij de dokter. (p. 140)	Nee	De locaties zijn niet te herleiden.

Datum	Gebeurtenis (bron: '40 van oever naar oever '45)	Relevant	Motivatie
7 augustus 1942	Een Stirling, die in brand was geschoten, liet boven Swalmen bommen vallen. (p. 54)	Nee	De vermelding is te globaal.

Steyl:

Datum	Gebeurtenis (bron: T. Eversteijn, bombardementen en verongelukte vliegtuigen in de periode 10 mei 1940- 5 mei 1945)	Relevant	Motivatie
13 mei 1940	Verkenningsvliegtuig ten noorden van het sluiscomplex in de Maas te Steyl gecrasht.	Mogelijk	Het sluiscomplex Steijl ligt in het analysegebied
19 juni 1940	Bombardement met brandbommen op Tegelen. Getroffen werd te Steijl, de Allandweg tot bij het ziekenhuis, het Maasveld en de Posthuisstraat.	Mogelijk	De Posthuisstraat ligt in het analysegebied. Niet bekend is waar de Allandweg zich bevond. Niet bekend is op welk ziekenhuis er wordt gedoeld.

Datum	Gebeurtenis (bron: T. Poeth, Zij kwamen en gingen. 6 dagboeken over de geschiedenis van Tegelen en Steyl in de Tweede Wereldoorlog)	Relevant	Motivatie
22 mei 1940	Er vielen vijf bommen tussen de spoorweg en het trappistenklooster (p.53)	Nee	Het trappistenklooster ligt buiten het analysegebied
28 mei 1940	Er kwam een bom neer bij het Antoniusklooster en de Nieuwe Munt (p.53)	Mogelijk	De Nieuwe Munt ligt in het analysegebied
5 juni 1940	Er vielen drie bommen in Steyl. Eén viel op de Rijksweg en vernielde het huis. De tweede bom viel in de Kenzenstraat en beschadigde het huis waarin de drukker Ambaum woonde. De derde viel in de Maashoek niet ver van het noviciaat. Een vierde viel aan de andere kant van de Maas en raakte het tweede huis, dat aan de bocht van de Maasweg is gelegen. Met geweldige knallen explodeerden de bommen direct achtereen (p.53)	Ja	De Kenzenstraat ligt in het analysegebied
8 juni 1940	Er sloegen drie brisantbommen in de broeikassen die tussen de Oude en de Nieuwe munt zijn gelegen (p.53)	Mogelijk	De Nieuwe Munt ligt in het analysegebied
19 juni 1940	Er kwam een hele rij brandbommen naar beneden. Zij vielen vanaf de Allandsweg in Steyl tot bij het ziekenhuis in Tegelen. De brandbom sloeg door de luifel van de poort van het ziekenhuis en bleef voor de poort liggen. Een ander portie bommen landde tussen het Maasveld en de Posthuisstraat in Tegelen (p.53)	Mogelijk	De Posthuisstraat ligt in het analysegebied
15 februari 1941	Er vielen vier bommen in het Maasveld in Tegelen tegenover Huize Gusto, op de grens van Venlo gelegen (p.53)	Mogelijk	Het Maasveld loopt door het analysegebied
24 mei 1941	Er vielen 2 bommen op de Kaldenkerkerweg bij de bocht van de weg naar het trappistenklooster (p.54)	Nee	Locatie ligt buiten het analysegebied
17 augustus 1941	Zware luchtaanval op Tegelen, 60 bommen kwamen naar beneden. Twee villa's tegenover de Muntstraat werden totaal vernield. De ijzergieterij van Giel Hekkens leed grote schade. Voor onze voormalige Annahoeve waren ook bommen gevallen. De fabriek van Paul Teeuwen stond in lichterlaaie. Onze broeders trokken met hun brandweer uit en moesten zwaar bluswerk verrichten, terwijl de bommen vielen, werden ze ook nog gedurende het blussen vanuit de vliegtuigen beschoten. Een Lange rij bommen viel op het traject van de fabriek van Teeuwen tot in Belfeld (p.54)	Mogelijk	De Muntstraat loopt door het analysegebied

Datum	Gebeurtenis (bron: T. Poeth, Zij kwamen en gingen. 6 dagboeken over de geschiedenis van Tegelen en Steyl in de Tweede Wereldoorlog)	Relevant	Motivatie
1 augustus 1942	Belfeld werd door bommen zwaar beschadigd, alle ruiten waren vernield en de pannen waren van de daken geslingerd. Een bom trof ook een schip, dat aan de Steylerkant voor de sluis lag. Daarbij kwamen 3 mensen om. Ook in St. Gregor en in het missiehuis sneuvelden veel ruiten. 's Morgens hoorden we, dat de loods met machines bij de Leonardushoeve door bommen was getroffen en daarna in vlammen was opgegaan. Op de velden tussen de korenschoven lagen talrijke fosforplaatjes. (p.54)	Mogelijk	De sluis ligt in het analysegebied
9 april 1943	In Kaldenkerken een ammunitietrein getroffen en vloog daarna in brand, zodat de nachtelijke hemel helder werd verlicht. Een vliegtuig werd neergeschoten, het liet vooraf zijn bommenlast bij het Mariakapelletje bij de onbewaakte overweg vallen. Het kapelletje was als met de grond gelijk gemaakt, de bomen die het flankeerden, waren afgedraaid en weggeslingerd. Het genadebeeld van Onze Lieve Vrouw van Geloo, was slechts weinig beschadigd (p.54)	Nee	De spoorlijn te Tegelen ligt buiten het analysegebied
27 april 1943	Een vliegtuig wierp een bom op het huis van kapelaan Cremers, dat achter het koor van de Martinuskerk was gelegen. De bom drong door tot in de kelder en vernielde het gehele huis 9p.56)	Mogelijk	Deze locatie ligt in het analysegebied
26 april 1944	Het Venlose vliegveld werd door verschillende golven van aanvallende bommenwerpers gebombardeerd. Ook bij Heidenend kwam een behoorlijke portie bommen neer. Pater provinciaal werd voor het verlenen van hulp op het vliegveld toegelaten (p.56)	Nee	Locaties liggen buiten het analysegebied
22 mei 1944	Er vielen brandbommen op het trappistenklooster in Tegelen (p.56)	Nee	Locatie ligt buiten het analysegebied
13 en 15 oktober 1944	Venlo door geallieerde luchtaanvallen zwaar geteisterd. De bommen vielen in de buurt van het station en op de Parade (p.56)	Mogelijk	De Parade ligt in het analysegebied
28 en 29 oktober 1944	Opnieuw werd Venlo en ook Blerick door bommenwerpers geteisterd, die de Maasbrug tot doel hadden. Het dominicanerklooster werd zwaar beschadigd, van de Lambertuskerk in Blerick stond alleen nog de toren (p.54)	Ja	De Maasbrug bij Venlo-Blerick ligt in het analysegebied

Tegelen:

Datum	Gebeurtenis (bron: T. Eversteijn, Bombardementen en verongelukte vliegtuigen in de periode 10 mei 1940 - 5 mei 1945)	Relevant	Motivatie
20 mei 1940	Bombardement op Duitse stellingen op de rechteroever van de Maas tussen Tegelen en Venlo, Blerick Hout.	Ja	De rechteroever van de Maas ter hoogte van Tegelen en Venlo ligt binnen de begrenzing van het analysegebied Venlo-Velden.
21/22 mei 1940	Bombardement op Tegelen. Getroffen werd Egypte.	Nee	De locatie ligt buiten de begrenzing van het analysegebied.
28 mei 1940	Bombardement op Tegelen. Getroffen werd het Antoniusklooster aan de Nieuwe Munt.	Ja	De locatie ligt binnen de begrenzing van het analysegebied Venlo-Velden.
4/5 juni 1940	Bombardement met vier bommen op Tegelen. Getroffen werd de Rijksweg nabij de woning van dhr. Friesen, de woning van dhr. Ambaun in de Kenzenstraat, de Maashoekstraat nabij het Noviciaat en een gebied aan de overkant van de Maas aan de Maasweg.	Ja	De Rijksweg en de Kenzenstraat liggen binnen de begrenzing van het analysegebied Venlo-Velden. De Maashoekstraat is niet te herleiden, de Maasweg ligt buiten de begrenzing van het analysegebied.
8 juni 1940	Bombardement met drie brandbommen op Tegelen. Getroffen werd het terrein tussen de Oude - en Nieuwe Munt.	Mogelijk	Het gebied tussen de Oude en Nieuwe Munt ligt gedeeltelijk binnen de begrenzing van het analysegebied Venlo-Velden.
19 juni 1940	Bombardement met brandbommen op Tegelen. Getroffen werd te Steijl, de Allandweg tot bij het ziekenhuis, het Maasveld en de Posthuisstraat.	Ja	De Posthuisstraat ligt binnen de begrenzing van het analysegebied Venlo-Velden. Ook de Maasveldstraat, dus niet Maasveld, ligt binnen de begrenzing. De Allandweg is niet te herleiden.
27/28 september 1940	Bombardement op Tegelen. Getroffen werd het gebied tussen de Maas en de Veldweg.	Ja	Het gebied tussen de Maas en de *Veldstraat*, niet Veldweg, ligt binnen de begrenzing van het analysegebied Venlo-Velden.
15 februari 1941	Bombardement op Tegelen. Getroffen werd het gebied tegenover huize Gusto ten noorden van de Boskampweg bij de Maas.	Ja	De Boskampweg ligt binnen de begrenzing van het analysegebied Venlo-Velden.
23/24 mei 1941	Bombardement met twee bommen op Tegelen. Getroffen werd de Brachterweg en de Kalderkerkerweg bij de bocht van de weg naar het Trappistenklooster.	Nee	De locaties liggen buiten de begrenzing van het analysegebied.
16/17 augustus 1941	Rond vier uur bommen afgeworpen boven grondgebied van Tegelen. Hier vielen er enkele tientallen bommen, waarbij twee villa's aan de Muntstraat werden vernield, de ijzergieterij Hekkens zware schade opliep en de kleiwarenfabriek Paul Teeuwen in vlammen opging. Tijdens het bluswerk werd de brandweer door vliegtuigen beschoten (p.130)	Mogelijk	De Muntstraat loopt door het analysegebied
6/7 september 1942	Halifax Mk II W1219 PM- van het No. 103 squadron verongelukt bij de Windhond in Tegelen.	Nee	De locatie ligt buiten de begrenzing van het analysegebied.
26/27 april 1943	Bombardement op Tegelen. Getroffen werd het Heideneind.	Nee	De locatie ligt buiten de begrenzing van het analysegebied.
27 april 1943	Bombardement op Tegelen. Getroffen werd de Lingsweg, Oude Munt, Bongerdstraat en een woning achter de Martinuskerk in de Kerkstraat.	Ja	De Bongerdstraat en de Martinuskerk liggen binnen de begrenzing van het analysegebied Venlo-Velden. De Oude Munt en Lingsweg liggen buiten de begrenzing.

Datum	Gebeurtenis (bron: T. Eversteijn, Bombardementen en verongelukte vliegtuigen in de periode 10 mei 1940 - 5 mei 1945)	Relevant	Motivatie
22 mei 1944	Bombardement met brandbommen op Tegelen. Getroffen werd het kerkhof, het Trappistenklooster en de woning van dhr. Bierstekers.	Nee	De locaties liggen buiten de begrenzing van het analysegebied of zijn niet te herleiden.

Datum	Gebeurtenis (bron: SGLO crashregister, webeditie)	Relevant	Motivatie
6/7 september 1942	T1812 Halifax II bij Tegelen gecrasht.	Nee	De vermelding is te globaal.

Thorn:

Datum	Gebeurtenis (bron: T. Eversteijn, Bombardementen en verongelukte vliegtuigen in de periode 10 mei 1940 - 5 mei 1945)	Relevant	Motivatie
10 april 1941	T 986 Hampden X3148 ZN-E van het No. 106 squadron om 23.02 uur gecrasht op een terrein aan de Napoleonsweg bij de afslag naar Thorn en Ittervoort.	Nee	De locatie ligt buiten de begrenzing van het analysegebied.
Oktober 1944	V-2 neergestort te Thorn.	Nee	De vermelding is te globaal.

Datum	Gebeurtenis (bron: F. van Horne e.a., '40 van oever naar oever '45)	Relevant	Motivatie
10/11 april 1941	Een Hampden van het 106 squadron van de basis Coningsby, kwam in de schijnwerpers terecht en werd in brand geschoten. Het toestel stortte neer op een akker aan de Napoleonsweg bij de afslag naar Thorn. (p. 44)	Nee	De locatie ligt buiten de begrenzing van het analysegebied.

Venlo:

Datum	Gebeurtenis (bron: T. Eversteijn, Bombardementen en verongelukte vliegtuigen in de periode 10 mei 1940 - 5 mei 1945)	Relevant	Motivatie
20 mei 1940	**Bombardement op Duitse stellingen op de rechteroever van de Maas tussen Tegelen en Venlo, Blerick Hout.**	**Ja**	**De rechteroever ter hoogte van Venlo en Tegelen ligt binnen de begrenzing van het analysegebied Venlo-Velden.**
27 mei 1940	Bombardement door 12 Hampdens omstreeks middernacht vanaf een hoogte van 1500 voet met 4/250 lbs bommen en 60 brandbommen op Venlo. Getroffen werd het vliegveld Grote Heide.	Nee	De locatie ligt buiten de begrenzing van het analysegebied.
2 februari 1942	Bombardement door Blenheims Mk IV FV- van het No. 13 OTU squadron op Venlo. Getroffen werd het vliegveld.	Nee	De locatie ligt buiten de begrenzing van het analysegebied.
12 februari 1942	Bombardement, omstreeks 20.00 uur, op Venlo. Getroffen werd het vliegveld.	Nee	De locatie ligt buiten de begrenzing van het analysegebied.
21 februari 1941	Bombardement op Venlo. Getroffen werd het vliegveld.	Nee	De locatie ligt buiten de begrenzing van het analysegebied.
5/6 april 1942	Bombardement door Blenheims Mk IV op Venlo. Getroffen werd het vliegveld.	Nee	De locatie ligt buiten de begrenzing van het analysegebied.
31 mei 1942	Bombardement door één Blenheim Mk IV OU- van het No. 13 squadron en 6 Blenheims Mk IV WV- van het No. 18 Burma squadron op Venlo. Getroffen werd het vliegveld.	Nee	De locatie ligt buiten de begrenzing van het analysegebied.

Datum	Gebeurtenis (bron: T. Eversteijn, Bombardementen en verongelukte vliegtuigen in de periode 10 mei 1940 - 5 mei 1945)	Relevant	Motivatie
31 mei 1942	Messerschmitt Bf 110 van het 7./NJG 1 te Venlo gecrasht.	Nee	De vermelding is te globaal.
31 mei/1 juni 1942	Bombardement op Venlo. Getroffen werd het vliegveld.	Nee	De locatie ligt buiten de begrenzing van het analysegebied.
2 juni 1942	**Bombardement op Venlo, omstreeks 01.15 uur, met voornamelijk 50 kg bommen. Getroffen werd op ongeveer 200 meter ten noorden van het stadhuis de Helschriksel, Bergstraat, Maasschriksel en Doesenplaats.**	**Ja**	**De locaties liggen binnen de begrenzing van het analysegebied Venlo-Velden, behalve Doesenplaats. Deze locatie is niet te herleiden.**
2 juni 1942	Bombardement door Hampdens en Blenheims Mk IV op Venlo. Getroffen werd het vliegveld.	Nee	De locatie ligt buiten de begrenzing van het analysegebied.
1 juli 1942	Bombardement op Venlo. Getroffen werd het vliegveld.	Nee	De locatie ligt buiten de begrenzing van het analysegebied.
2/3 juli 1942	Bombardement door de Blenheim Mk IV RT- van het No. 114 Hong Kong squadron en de Blenheim Mk IV WV- van het No. 18 Burma squadron op Venlo. Getroffen werd het vliegveld en de Messerschmitt Bf 109 F-4 met Werkenummer 2694 van het 1./NJG 1.	Nee	De locatie ligt buiten de begrenzing van het analysegebied.
3 juli 1942	Messerschmitt Bf 110 met Werkenummer 2694 van het I./NJG 1 te Venlo.	Nee	De vermelding is te globaal.
10/11 juli 1942	**Messerschmitt Bf 109 van de 2./NJG 1 verongelukt op een weiland langs de Maas te Venlo.**	**Mogelijk**	**De oostelijke oever van de Maas ter hoogte van Venlo ligt binnen de begrenzing van het analysegebied Venlo-Velden.**
April 1943	Bombardement op Venlo. Getroffen werd de Krekelveldstraat.	Nee	De locatie ligt buiten de begrenzing van het analysegebied.
8 april 1943	Bombardement op Venlo-Zuid. Getroffen werd een terrein ten zuiden en ten westen van de spoorlijn Eindhoven - Venlo en een transformatorhuisje aan de Hamburgersingel.	Nee	De vermelding met betrekking tot de spoorlijn is te globaal. De Hamburgersingel is de huidige Deken van Oppensingel en ligt buiten de begrenzing van het analysegebied.
8 april 1943	Wellington Mk X HE592 KW-Q van het No. 425 RCAF Alouette squadron te Blerick-Hout, Venlo.	Nee	De vermelding is te globaal.
8/9 april 1943	Lancaster KM- van het No. 44 Rhodesia squadron te Venlo gecrasht.	Nee	De vermelding is te globaal.
19 april 1943	**Duits bombardement op Venlo. Getroffen werd het stationsemplacement.**	**Mogelijk**	**Het spooremplacement ligt gedeeltelijk binnen de begrenzing van het analysegebied Venlo-Velden**
5 mei 1943	Messerschmitt Bf 110 met Werkenummer 4712 van het IV./NJG 1 te Venlo gecrasht.	Nee	De vermelding is te globaal.
14 juli 1943	Bombardement door een Mosquito TH- van het No. 418 RCAF City of Edmonton squadron met 2/1000 lbs bommen en 48 fosfor- en 630 staafbrandbommen op Venlo.	Nee	De vermelding is te globaal.
14 juli 1943	Halifax Mk II BB323 VR-R van het No. 419 RCAF Moose squadron nabij de kolenopslagplaats van de spoorwegen te Venlo gecrasht.	Nee	De locatie ligt buiten de begrenzing van het analysegebied.
15 juli 1943	Messerschmitt Bf 110 G-4 met Werkenummer 5320 van het 3./NJG 1 te Venlo gecrasht.	Nee	De vermelding is te globaal.
28 augustus 1944	Bombardement op Venlo. Getroffen werd het vliegveld.	Nee	De locatie ligt buiten de begrenzing van het analysegebied.
28/29 augustus 1944	Bombardement door twee Mosquito's met 8/500 lbs bommen op het vliegveld Venlo.	Nee	De locatie ligt buiten de begrenzing van het analysegebied.

Datum	Gebeurtenis (bron: T. Eversteijn, Bombardementen en verongelukte vliegtuigen in de periode 10 mei 1940 - 5 mei 1945)	Relevant	Motivatie
1 september 1944	Bombardement op het spoorwegemplacement te Venlo.	Mogelijk	Het spoorwegemplacement ligt gedeeltelijk binnen de begrenzing van het analysegebied Venlo-Velden.
3 september 1944	Bombardement op Venlo door 6 Mosquito's, 9 Lancasters en 105 Halifaxes. De Halifaxes hadden per toestel ca. 5 ton aan bommen bij zich. In totaal werden er 1370 bommen afgeworpen bestaande uit 500 en 1000 lbs HE en GP bommen en 32/250 lbs markeringsbommen. Getroffen werd de Herungerweg, het terrein vanaf het gesticht Nazareth aan de Straelseweg tot aan het oostelijk deel van de Herungerweg en het vliegveld.	Nee	De locaties liggen buiten de begrenzing van het analysegebied.
4 september 1944	Halifax Mk NA616 L8- van het No. 347 French G.B1/25 Tunesie squadron verongelukt te Venlo.	Nee	De vermelding is te globaal.
6/7 september 1944	Bombardement door Mosquito's op het vliegveld Venlo.	Nee	De locatie ligt buiten de begrenzing van het analysegebied.
8 september 1944	Bombardement op Venlo. Getroffen werd het vliegveld.	Nee	De locatie ligt buiten de begrenzing van het analysegebied.
10 september 1944	Bombardement op Venlo. Getroffen werd het vliegveld.	Nee	De locatie ligt buiten de begrenzing van het analysegebied.
12 september 1944	Bombardement op Venlo. Getroffen werd het vliegveld.	Nee	De locatie ligt buiten de begrenzing van het analysegebied.
18 september 1944	Focke Wulf Fw 190 A-8 bij Venlo.	Nee	De vermelding is te globaal.
19 september 1944	Messerschmitt Bf 109 G-14 van het 10./JG 27 te Venlo gecrasht.	Nee	De vermelding is te globaal.
27 september 1944	Bombardement op door 12 bommenwerpers op Venlo. Getroffen werd het spoorwegemplacement en de Kalderkerkerweg.	Mogelijk	Het spoorwegemplacement ligt gedeeltelijk binnen de begrenzing van het analysegebied Venlo-Velden. De Kalderkerkerweg ligt buiten de begrenzing van het analysegebied.
28 september 1944	Bombardement met bommen van 1000 lbs door Typhoons op de spoorlijn Venlo - Straelen en het stationsemplacement te Venlo.	Mogelijk	Het spoorwegemplacement ligt gedeeltelijk binnen de begrenzing van het analysegebied Venlo-Velden.
29 september 1944	Bombardement door Typhoons op de spoorlijn Venlo - Straelen en het stationsemplacement te Venlo.	Mogelijk	Het spoorwegemplacement ligt gedeeltelijk binnen de begrenzing van het analysegebied Venlo-Velden.
30 september 1944	Bombardement door Typhoons op de spoorlijn Venlo - Straelen en het stationsemplacement te Venlo.	Mogelijk	Het spoorwegemplacement ligt gedeeltelijk binnen de begrenzing van het analysegebied Venlo-Velden.
6/7 oktober 1944	Messerschmitt Bf 110 bij Venlo gecrasht.	Nee	De vermelding is te globaal.
13 oktober 1944	Bombardement tussen 10.55 en 11.51 uur op Venlo door 41 Douglas A-20 Havocs (Bostons) van de 409 Bomber Group geladen met ca. 200 bommen van 500 lbs die in de stad neerkwamen in plaats van op de Maasbruggen. Getroffen werd de van Cleefstraat, Picardie, Nassaustraat, Parade en Hamburgersingel.	Ja	De Picardie en Parade liggen binnen de begrenzing van het analysegebied Venlo-Velden. De Van Cleefstraat en Nassaustraat liggen buiten de begrenzing van het analysegebied.
15 oktober 1944	Bombardement op Venlo. Getroffen werd de Maaskade.	Ja	De locatie ligt binnen de begrenzing van het analysegebied Venlo-Velden.
18 oktober 1944	Bombardement door B-26 Marauders op de Maasbruggen te Venlo. Getroffen werd het centrum bij de Dominicanerkerk, de Roermondsestraat, Havenstraat en Spoorstraat.	Ja	De Roermondsestraat, Dominicanerkerk en de Spoortstraat liggen geheel of gedeeltelijk binnen de begrenzing van het analysegebied Venlo-Velden. De Havenstraat is niet te herleiden.

Datum	Gebeurtenis (bron: T. Eversteijn, Bombardementen en verongelukte vliegtuigen in de periode 10 mei 1940 - 5 mei 1945)	Relevant	Motivatie
19 oktober 1944	Bombardement door Typhoons op Venlo. Getroffen werd de lijnwerkplaats van de spoorwegen te Blerick.	Nee	De vermelding is te globaal / De locatie is niet te herleiden.
20 oktober 1944	**Bombardement door Typhoons FM- van het No. 245 Northern Rhodesia squadron op Venlo. Getroffen werd de spoorlijn en spoorbrug.**	**Ja**	**De spoorbrug ligt binnen de begrenzing van het analysegebied Venlo-Velden.**
21 oktober 1944	Bombardement door Typhoons EL- van het No. 181 squadron en Typhoons FM- No. 245 Nothern Rhodesia squadron tussen Roermond en Venlo nabij de Maas.	Nee	De vermelding is te globaal.
23 oktober 1944	Bombardement op Venlo.	Nee	De vermelding is te globaal.
28 oktober 1944	**Bombardement tussen 10.00 en 10.05 uur op Venlo door 24 B-25 Mitchells EV- van het No. 180 squadron met 96/500 lbs bommen, 12 Bostons BZ- van het No. 342 Franse G.B1/20 Lorraine squadron met 32/500 lbs bommen en 12 B-25 Mitchells Mk II MQ- van het No. 226 squadron met 77/500 lbs bommen op Venlo. Getroffen werd de rechter Maasoever, de stad op ca. 400 tot 500 meter van de bruggen, spoorlijnen, de westelijke oprit naar de bruggen en ten noordoosten van de bruggen de volgende straten de Vleesstraat, H. Geeststraat, Jodenstraat, Oude Markt, Havenstraat, Roermondsestraat, Bolwaterstraat, Havenkade, Nieuwstraat, Peperstraat, Brugstraat, Grote – en Kleine Beekstraat, Hamburgersingel, Stalbergweg, Boekenderstraat, Frederik Hendrikstraat, Stationsstraat en Horsterweg.**	**Ja**	**Het overgrote deel van de genoemde locaties ligt geheel of gedeeltelijk binnen de begrenzing van het analysegebied Venlo-Velden. De uitzonderingen zijn: de Havenstraat, Stalbergweg, Boekenderstraat, Frederik Hendrikstraat en Stationsstraat.**
28 oktober 1944	**Bij een ander Bombardement op Venlo om 16.00 uur door 24 B-25 Mitchells Mk II NO- van het Nederlandse No. 320 squadron en B-25 Mitchells MQ- van het No. 226 squadron, 12 Bostons Mk III en IV RH- van het No. 88 Hong Kong squadron en Mitchells BZ- van het No. 342 Franse G.B1/20 Lorraine squadron werd getroffen de Maas ten zuiden van de brug, de Maas ten noorden van de brug, Blerick, het gebied ten noorden van de spoorlijn en de westelijke kant van de Maas en te Blerick de volgende straten te Blerick Antoniuslaan, Maasveldstraat, 1e Lambertusstraat, Leeuwerikstraat, Pepijnstraat en de van De Haefstraat.**	**Mogelijk**	**De Maas ter hoogte van Venlo ligt binnen de begrenzing van het analysegebied Venlo-Velden.**
28 oktober 1944	B-25 Mitchell Mk MQ- van het No. 226 squadron bij Venlo gecrasht.	Nee	De vermelding is te globaal.
2 november 1944	Bombardement op Venlo.	Nee	De vermelding is te globaal.
3 november 1944	**Bombardement door B-25 Mitchells VO- van het No. 98 squadron en B-25 Mitchells MQ- het No. 226 squadron op de brug bij Venlo met 52/1000 lbs bommen. Getroffen werd de omgeving Vleesstraat, Antoniusstraat, Nieuwstraat, Panhuisstraat, Mariastraat, Grote- en Kleine Beekstraat, Sinselveldstraat, Rodestraat, Roermondsestraat en de Sloterbeekstraat.**	**Ja**	**De Vleesstraat, Nieuwstraat, Mariastraat, Grote en Kleine Beekstraat, Sinselveldstraat en Rodestraat liggen binnen de begrenzing van het analysegebied Venlo-Velden.** **De Antoniusstraat, Panhuisstraat, Sloterbeekstraat liggen buiten de begrenzing van het analysegebied.**

Datum	Gebeurtenis (bron: T. Eversteijn, Bombardementen en verongelukte vliegtuigen in de periode 10 mei 1940 - 5 mei 1945)	Relevant	Motivatie
4 november 1944	Bombardement door B-25 Mitchells Mk II NO- van het No. 320 Nederlandse squadron, B-25 Mitchells EV- van het No. 180 squadron, B-25 Mitchells VO- van het No. 98 squadron, B-25 Mitchells MQ- van het No. 226 squadron, B-25 Mitchells RH- van het No. 88 Hong Kong squadron en B-25 Mitchells BZ- van het No. 342 Franse G.B1/20 Lorraine squadron in de middaguren, op Venlo met 180/1000 lbs en 63/500 lbs bommen. Getroffen werd het NS station, slachthuis, Maasbuurt-station, Stationsstraat postkantoor, Vleesstraat, Oude Markt, Steenstraat, Maaskade, Havenkade, Kaldenkerkerweg, Antoniusstraat, Sloot, Sinselveldstraat, Heutzstraat, Rooddorpstraat, Markt, H. Geeststraat, Emmastraat, Helschriksel, Pepijnstraat en de elektriciteitscentrale aan het Mgr. Nolensplein.	Ja	Vleesstraat, Oude Markt, Steenstraat, Maaskade, Havenkade, Sinselveldstraat, Markt, H. Geeststraat, Helschriksel en het Mgr. Nolensplein liggen binnen de begrenzing van het analysegebied Venlo-Velden. De overige locaties liggen buiten de begrenzing van het analysegebied of zijn niet te herleiden.
5 november 1944	Bombardement op de brug bij Venlo door 5 B-25 Mitchells VO- van het No. 98 squadron met 20/1000 lbs bommen. Getroffen werd Klaasstraat, Grote Kerkstraat, Bagijnegang, de bierbrouwerij van Wolters, Groenewold en het broederklooster.	Ja	De Klaasstraat, Grote Kerkstraat, Begijnengang en de bierbrouwerij van Wolters liggen binnen de begrenzing van het analysegebied Venlo-Velden. De vermeldingen van de andere locaties zijn te globaal.
5 november 1944	Boston BZ- van het No. 342 Franse G.B1/20 Lorraine squadron bij Venlo gecrasht.	Nee	De vermelding is te globaal.
8 november 1944	Bombardement omstreeks 14.00 uur door 6 B-25 Mitchells Mk II MQ- van het No. 226 squadron met 24/500 lbs bommen op de brug bij Venlo. Getroffen werd de Tegelseweg, Nieuwstraat en Dominicanerkerk en - klooster.	Ja	De locaties liggen binnen de begrenzing van het analysegebied Venlo-Velden.
11 november 1944	Bombardement op de Maasbruggen te Venlo.	Ja	De Maasbruggen te Venlo liggen binnen de begrenzing van het analysegebied.
18 november 1944	Bombardement door B-25 Mitchells NO- van het Nederlandse No. 320 squadron, B-25 Mitchells EV- van het No. 180 squadron en B-25 Mitchells VO- van het No. 98 squadron op Venlo met 72/1000 lbs- en 92/500 lbs bommen. Getroffen werd Blerick, Boekenderstraat en te Venlo een Duits scholengebouw aan de Veldenseweg, de Havenstraat, Sloterbeekstraat, Stalbergweg, Stalberg., Burgemeester van Rijnsingel, Hoogeschoorweg, Emmastraat, Antoniusstraat en de kazerne.	Ja	De Havenstraat en Hoogeschoorweg liggen binnen de begrenzing van het analysegebied Venlo-Velden. De overige locaties liggen buiten de begrenzing van het analysegebied.

Datum	Gebeurtenis (bron: T. Eversteijn, Bombardementen en verongelukte vliegtuigen in de periode 10 mei 1940 - 5 mei 1945)	Relevant	Motivatie
19 november 1944	Bombardement door B-25 Mitchells Mk II NO- van het No. 320 Nederlandse squadron, B-25 Mitchells van het WS- No. 9 squadron, B-25 Mitchells EV- van het No. 180 squadron en B-25 Mitchells MQ- van het No. 226 squadron en 24 Bostons OA-Mk IIIA en Mk IV OA- van het No. 342 Franse G.B1/20 Lorainne squadron en Bostons RH- van het No. 88 Hong Kong squadron op Venlo met 171/1000 lbs- en 71/500 lbs bommen. Getroffen werd de kolenloods van de Köln - Minder spoorlijn, Hoogstraat, Waldec Pyrmontstraat, Klaasstraat, Jodenstraat, Herungerweg, Hakkestraat, Oude Markt, Spoorstraat, Burg. Van Rijnsingel, Parade, Nieuwstraat, Goltziusstraat, Hamburgersingel, Wilhelminapark, Hertog Reinoudsingel, Maasstraat, Dr. Mathijssenstraat en de fabriek van Nedinsco. Na het bombardement werden de bruggen beschoten met 240 mm granaten van 260 lbs.	Ja	De Hoogstraat, Klaasstraat, Jodenstraat, Oude Markt, Spoorstraat, Parade, Nieuwstraat, het Wilhelminapark, Maasstraat, Dr. Mathijssenstraat en de fabriek van Nedinsco (Molensingel 15) liggen binnen de begrenzing van het analysegebied Venlo-Velden. De overige locaties liggen buiten de begrenzing of zijn niet te herleiden.
19 november 1944	B-25 Mitchell Mk146 MQ- van het No. 226 squadron bij de Veldenseweg nabij de Boerendansweg te Venlo gecrasht.	Nee	De locatie ligt buiten de begrenzing van het analysegebied.
19 november 1944	P-51 Mustang Mk I AG664 G9- van het No. 430 RCAF City of Sudbury squadron nabij Venlo gecrasht.	Nee	De vermelding is te globaal.
26 november 1944	Bombardement door Spitfires VZ- van het No. 412 RCAF Falcon squadron op de Maasbruggen bij Venlo.	Ja	De Maasbruggen te Venlo liggen binnen de begrenzing van het analysegebied Venlo-Velden.
3 december 1944	Spitfire Mk I AP188 G9- van het No. 430 RCAF City of Sudbury squadron nabij Venlo gecrasht.	Nee	De vermelding is te globaal.

Datum	Gebeurtenis (bron: A. Korthals Altes, Luchtgevaar)	Relevant	Motivatie
15 augustus 1944	Venlo en Twenthe werden door totaal 179 Vliegende Forten aangevallen. (p. 215)	Nee	De vermelding is te globaal.
3 september 1944	De RAF zond Lancasters en Halifaxes naar o.a. Venlo voor het uitvoeren van bombardementen. (p. 217)	Nee	De vermelding is te globaal.
Oktober-december 1944	Van oktober tot december waren het de bruggen van Venlo, Roermond, Hedel, Zutphen en Deventer die keer op keer werden aangevallen. (p. 259)	Mogelijk	De bruggen te Venlo liggen binnen de begrenzing van het analysegebied Venlo-Velden.
13 oktober 1944	Bostons van de 9e Luchtmacht vielen de bruggen van Venlo en Roermond aan. Het bombardement trof het hart van Venlo. (p. 260)	Mogelijk	De bruggen te Venlo liggen over de Maas. De Maas ter hoogte van Venlo ligt gedeeltelijk binnen de begrenzing van het analysegebied Venlo-Velden. Het centrum van Venlo ligt gedeeltelijk binnen de begrenzing van het analysegebied.
28 oktober 1944	112 Mitchells en 36 Bostons vielen Deventer, Venlo en Roermond aan. (p. 262)	Nee	De vermelding is te globaal.
29 oktober 1944	54 Mitchells en 12 Bostons focusten zich op de bruggen van Venlo. (p. 263)	Mogelijk	De bruggen te Venlo liggen over de Maas. De Maas ter hoogte van Venlo ligt gedeeltelijk binnen de begrenzing van het analysegebied Venlo-Velden.

Datum	Gebeurtenis (bron: A. Korthals Altes, Lucht-gevaar)	Relevant	Motivatie
3 november 1944	Venlo beleefde op 3 november zijn zesde achtereenvolgende luchtaanval: weer viel een 40-tal doden. Daags daarop volgden twee aanvallen; 's morgens én 's middags.	Nee	De vermelding is te globaal.
18/19 november 1944	54 Mitchells, 36 Bostons op 18 november en 47 Mitchells en 24 Bostons bombardeerden Venlo. (p. 265)	Nee	De vermelding is te globaal.

Datum	Gebeurtenis (bron: SGLO crashregister, webeditie)	Relevant	Motivatie
10 mei 1940	**Blenheim IV aan de Maas bij Venlo gecrasht.**	**Mogelijk**	**De Maas ter hoogte van Venlo ligt binnen de begrenzing van de analysegebieden Venlo-Velden en Blerick Groot Boller.**
25 mei 1942	R0281 Bf110 te Venlo.	Nee	De vermelding is te globaal.
24 juni 1942	R0309A Bf110 te Venlo.	Nee	De vermelding is te globaal.
27 februari 1945	T5327 Spitfire XIV bij Venlo.	Nee	De vermelding is te globaal.
2 maart 1945	T5340 Me 262 A/2a aan de Hagerhof, Venlo.	Nee	De locatie ligt buiten de begrenzing van het analysegebied.

Datum	Gebeurtenis (bron: G. J. Zwanenburg, En nooit was het stil . Deel 1 en deel 2)	Relevant	Motivatie
8/9 april 1943	In aansluiting op de aanvallen op doelen In Duitsland vielen er die nacht nogal wat bommen in Venlo en omgeving en andere delen van Limburg. (Deel 2, p.489)	Nee	De vermelding is te globaal.
22/23 juni 1943	Een Mosquito vernietigde een Me-21O boven het vliegveld Venlo. (Deel 2, p. 27)	Nee	De locatie ligt buiten de begrenzing van het analysegebied.
25/26 juni 1943	Een Mosquito voerde aanvallen uit op het vliegveld Gilze-Rijen, het vliegveld Venlo en twee treinen daar in de buurt, waarbij telkens twee 250-ponders brisant werden afgeworpen. (Deel 2, p. 29)	Nee	De locatie ligt buiten de begrenzing van het analysegebied.
13/14 juli 1943	Acht Mosquito's wierpen elk vier 250-ponders brisant af op de vliegvelden Deelen, Venlo, St. Truiden en Gilze-Rijen en beschadigden een goederentrein met mitrailleur- en kanonvuur. (Deel 2, p. 38)	Nee	De locatie ligt buiten de begrenzing van het analysegebied.
30/31 augustus 1943	In Nederland werden aanvallen uitgevoerd op de vliegvelden Deelen, Venlo en Gilze-Rijen. (Deel 2, p. 72)	Nee	De locatie ligt buiten de begrenzing van het analysegebied.
3/4 november 1943	Een Ju-88 van 1/NJG2 moest rond 21.00 uur, na te zijn aangevallen, bij Venlo een noodlanding maken. De Ju kon worden afgeschreven. (Deel 2, p. 112)	Nee	De locatie ligt buiten de begrenzing van het analysegebied.
28/29 januari 1944	Venlo. Zes Mosquito's voerden tussen 20.13 en 21.19 uur aanvallen uit, waarbij 24 500-ponders brisant werden afgeworpen van hoogtes van 26.700 tot 32.000 voet, bij 4/10 tot 10/10 bewolking met toppen op 5/10.000 voet. Er was geen vijandelijke tegenactie. (Deel 2, p. 143)	Nee	De vermelding is te globaal.

Datum	Gebeurtenis (bron: G. J. Zwanenburg, En nooit was het stil . Deel 1 en deel 2)	Relevant	Motivatie
19/20 februari 1944	Er werd een aanval uitgevoerd op Venlo. Het volgende werd gemeld: "Aanvallen op het vliegveld Venlo op 19.2.1944 om 23.57 uur en op 20.2.1944 om 00.05 en 00.12 uur, telkens door een vliegtuig (Jabo) van een hoogte van 8000-8500 meter, waarbij acht brisantbommen, van 225 kg elk, werden afgeworpen. Zes vielen op het rolveld en startbaan 1 en 3. Hieronder waren twee blindgangers. Thee vielen buiten het veld bij de werfgebouwen. Geen persoonlijke ongelukken. Lichte dak- en glasschade aan vier onderkomens." (Deel 2, p. 156)	Nee	De locatie ligt buiten de begrenzing van het analysegebied.
24/25 februari 1944	Vliegveld Venlo. Twee Mosquito's voerden om 20.27 en 20.50 uur aanvallen uit, van hoogtes van 28.200 en 27.000 voet, waarbij acht 500-ponders brisant werden afgeworpen. (Deel 2, p. 166)	Nee	De locatie ligt buiten de begrenzing van het analysegebied.
15 augustus 1944	Venlo. IOS Fortresses werden uitgestuurd, waarvan 104 een aanval uitvoerden, waarbij 185 ton brisant werd afgeworpen met een resultaat beschreven als redelijk tot goed. (Deel 2, p. 271)	Nee	De vermelding is te globaal.
3/4 oktober 1944	53 Mosquito's werden uitgestuurd voor aanvallen op vijandelijke troepen-bewegingen in Nederland en Duitsland, o.a. in het gebied Utrecht, Amersfoort, Deventer, Emmerich, Düsseldorf, Venlo, Arnhem, Utrecht. 52 voerden de aanvallen uit waarbij 19 ton brisant werd afgeworpen en met goed gevolg aanvallen werden uitgevoerd op 34 treinen en andere doelen, waaronder 20 schepen, 24 vrachtauto's, twee kleine schepen en een fabriek. (Deel 2, p.383)	Nee	De vermelding is te globaal.
13 oktober 1944	**Achttien Bostons deden een aanval op de spoorbrug bij Venlo met 22 ton brisant en resultaten omschreven als redelijk. (Deel 2, p.405)**	**Ja**	**De spoorbrug bij Venlo ligt binnen de begrenzing van het analysegebied Venlo-Velden.**
17 oktober 1944	23 Tempests vlogen ter ondersteuning van de grondtroepen voornamelijk in de gebieden van Venlo, Borkum, Rheine, Münster en Wesel, alsmede bij Breskens. (Deel 2, p.412)	Nee	De vermelding is te globaal.
18 oktober 1944	Vijf Typhoons gingen verloren en wel één van No 182 Squadron bij Venray, één van No 245 bij Horst, één van No 438 3 mijl ten zuiden van Rheden, één van No 197 bij Korteven en één van No 266 bij Venlo (Deel 2, p.413)	Nee	De vermelding is te globaal.

Datum	Gebeurtenis (bron: G. J. Zwanenburg, En nooit was het stil . Deel 1 en deel 2)	Relevant	Motivatie
21 oktober 1944	266 Typhoons, 94 Spitfires en acht Tempests vlogen ter ondersteuning van de grondtroepen in de gebieden Roermond, Venlo, Apeldoorn, Wesel, 's-Hertogenbosch, Breda, Dordrecht en het Breskens bruggehoofd. Er werden aanvallen uitgevoerd op vijandelijke troepen en versterkingen en spoorlijnen werden op 20 plaatsen vernield met verder nog de volgende claims: locomotieven vernield drie, beschadigd zeven; sleepboten beschadigd één; schepen vernield vijf, beschadigd negen; spoorwagons vernield 59, beschadigd 33 en vrachtauto's vernield negen, beschadigd. (Deel 2, p.417)	Nee	De vermelding is te globaal.
28 oktober 1944	112 Mitchells en 36 Bostons werden uitgestuurd voor aanvallen op de spoorbruggen bij Venlo en Deventer en de brug bij Roermond. Bijzonderheden zijn nog niet bekend, maar foto's genomen na de aanvallen tonen zes voltreffers op de brug bij Venlo en een vernielde middelste overspanning bij de brug van Roermond. (Deel 2, p.424)	Ja	De spoorbrug te Venlo ligt binnen de begrenzing van het analysegebied Venlo-Velden.
29 oktober 1944	Nog eens 36 Mitchells deden een aanval op de brug bij Venlo, waarbij inslagen werden waargenomen op de westelijke oprit naar de brug, maar er waren geen directe treffers (Deel 2, p.426)	Mogelijk	De westelijke oprit van de brug bij Venlo ligt gedeeltelijk binnen de begrenzing van het analysegebied Blerick Groot Boller.
29 oktober 1944	In de loop van de dag werden nog eens 177 RAF vliegtuigen, 100 Typhoons en 77 Spitfires ingezet ter ondersteuning van de grondtroepen en gewapende verkenning in de gebieden Roermond, Venlo, Arnhem, Emmerich en Zwolle en voor aanvallen op spoorlijnen ten noordwesten van het Roergebied. Verder zijn er nog de volgende claims: vrachtauto's vernield drie, beschadigd vijf; locomotieven vernield twee, beschadigd negen, sleepboten beschadigd één; schepen vernield tien, beschadigd 23; trucks vernield 11, beschadigd 29 en tanks beschadigd twee. (Deel 2, p.426)	Nee	De vermelding is te globaal.
2 november 1944	Jagers en jabo's. In de loop van de dag vlogen 589 vliegtuigen, 313 Typhoons, 270 Spitfires en zes Tempests ter ondersteuning van de grondtroepen, waarbij aanvallen werden gedaan op geschutsopstellingen en versterkingen in het gebied van Veere op Walcheren. Ook op bruggen in het gebied van Venlo en spoorwegen in oost en zuidoost Nederland (Deel 2, p.432)	Mogelijk	De bruggen over de Maas ter hoogte van Venlo liggen binnen de begrenzing van het analysegebied Venlo-Velden.
4 november 1944	120 RAF vliegtuigen, 96 Mitchells en 24 Bostons werden uitgestuurd voor een aanval op de bruggen bij Venlo. Er zijn nog geen bijzonderheden bekend maar foto's genomen na de aanval, tonen aan dat een overspanning van de brug over de weg is ingestort en dat delen van de spoorbrug zijn beschadigd.. (Deel 2, p.435)	Ja	De spoorbrug bij Venlo ligt binnen de begrenzing van het analysegebied.

Datum	Gebeurtenis (bron: G. J. Zwanenburg, En nooit was het stil . Deel 1 en deel 2)	Relevant	Motivatie
5 november 1944	48 Mitchells en 18 Bostons werden uitgestuurd voor een aanval op de spoorbrug bij Roermond. Slechts drie vliegtuigen deden een aanval op het primaire doel, vijf een aanval op de brug bij Venlo. De andere 48 keerden wegens de weersomstandigheden onverrichterzake terug. Bij Roermond vlogen de bommen over het doel heen, maar bij Venlo werd ten zuidoosten van de brug het knooppunt van spoorwegen geraakt. Een Boston keerde niet terug. Jagers en jabo's. 258 vliegtuigen, 171 Spitfires, 85 Typhoons en twee Tempests vlogen sweeps in de gebieden Venlo, Borkum, Rotterdam en Utrecht en ter ondersteuning van de grondtroepen bij Duinkerken en de Maasdelta. (Deel 2, p.437)	Mogelijk	Het westelijke knooppunt van het emplacement ligt gedeeltelijk binnen de begrenzing van het analysegebied.
17 november 1944	Bommenwerpers. 90 vliegtuigen, 54 Mitchells en 36 Bostons werden uitgestuurd voor aanvallen op de spoorbrug bij Venlo en het spoorweg emplacement bij Kempen (oost van Venlo). Er zijn nog geen bijzonderheden bekend, maar foto's die na de aanval zijn genomen tonen aan dat er bij Kempen geen schade is aangericht (Deel 2, p.447/448)	Mogelijk	De spoorbrug bij Venlo ligt binnen de begrenzing van het analysegebied.
19 november 1944	's Middags deden 47 Mitchells en 24 Bostons een aanval op de brug en spoorbrug bij Venlo. Nadere bijzonderheden zijn nog niet bekend, maar foto's genomen na de aanval tonen geen nieuwe schade aan de brug. (Deel 2, p.449)	Mogelijk	De spoorbrug bij Venlo ligt binnen de begrenzing van het analysegebied.
2 december 1944	35 Vliegtuigen, 28 Typhoons en zeven Tempests vlogen gewapende verkenning boven het gebied Beckum, Münster en Hamm en ondersteuning voor de grondtroepen in het gebied van Venlo, met de volgende claims: locomotieven vernield één; spoorwagons vernield drie, beschadigd drie; tanks beschadigd twee en stafauto's beschadigd zes (Deel 2, p.465)	Nee	De vermelding is te globaal.
3 december 1944	237 Typhoons, 178 Spitfires en 28 Tempests vlogen gewapende verkenning boven het noordelijke gevechtsterrein, ter ondersteuning van de grondtroepen in het gebied van Venlo, zorgden voor escorte van de bommenwerpers en voerden aanvallen uit op spoorlijnen. Met de volgende claims: vrachtauto's vernield zes, beschadigd één; schepen beschadigd één; locomotieven vernield zeven, beschadigd 25; spoorwagons vernield 21, beschadigd 154 en spoorlijnen vernield en onderbroken op 30 plaatsen. (Deel 2, p.466)	Nee	De vermelding is te globaal.

Wanssum:

Datum	Gebeurtenis (bron: T. Eversteijn, Bombardementen en verongelukte vliegtuigen in de periode 10 mei 1940 - 5 mei 1945)	Relevant	Motivatie
22 juni 1943	Halifax Mk II HR799 TL-R van het No. 35 Madras Presidency squadron om 01.34 uur tussen Klein Oirlo en Tienraij, Meerlo-Wanssum gecrasht.	Nee	De vermelding is te globaal.

Datum	Gebeurtenis (bron: G. J. Zwanenburg, En nooit was het stil I & II)	Relevant	Motivatie
2 november 1944	Door de Typhoons van 124 Wing, waaronder No 181 Squadron met Van Zinnicq Bergmann en Boucher, werden een gewapende verkenning in het gebied Roermond-Goch en een aanval op een opslagplaats bij Wanssum uitgevoerd. (Deel 2, p. 433)	Nee	De locatie is niet te herleiden / De vermelding is te globaal.

Wessem:

Datum	Gebeurtenis (bron: T. Eversteijn, Bombardementen en verongelukte vliegtuigen in de periode 10 mei 1940 - 5 mei 1945)	Relevant	Motivatie
26 februari 1943	Een Lancaster is te Wessem neergestort.	Nee	De vermelding is te globaal.

2.2.3 Bevrijding 1944-1945

Vermeldingen betreffende het analysegebied in 1944-1945 zijn in de onderstaande tabellen verwerkt:

Arcen en Velden:

Datum	Gebeurtenis (bron: J. Keltjens e.a., Arcen een dorp in oorlogstijd)	Relevant	Motivatie
12 november 1944	Het huis van Martens aan de Lingsforterweg wordt door twee projectielen in puin gelegd. Sommige mensen spreken van raketten van jachtbommenwerpers, anderen houden het op verdwaalde granaten. (p. 88)	Mogelijk	De Lingsforterweg ligt gedeeltelijk binnen de begrenzing van het analysegebeid Arcen.
28 november 1944	De maas kant van de Maasstraat moet ontruimd worden. Omstreeks half drie begint de eerste gerichte beschieting van het dorp. Er is nogal wat schade aangericht en de mensen hebben de schrik flink te pakken en slapen van nu af 's nachts in de kelder. Er worden veel rozenhoedjes· gebeden, vooral tijdens de beschietingen. (p. 88)	Ja	Het omschreven gebied ligt binnen de begrenzing van het analysegebied Arcen.
30 november 1944	Vanaf half tien praktisch constant granaatvuur op Arcen en omgeving. Vooral de kerktoren moet het ontgelden. Veel schade in de kom van het dorp. Brand in de Koestraat bij Reutelingsperger, in de stallen van het kasteel, op de Boerenweg bij Hermans (Walter), Van Dijck, Appeldoorn en in de schuur van Nijskens. (p. 88/89)	Ja	De locaties liggen binnen de begrenzing van het analysegebied.

Datum	Gebeurtenis (bron: J. Keltjens e.a., Arcen een dorp in oorlogstijd)	Relevant	Motivatie
1 december 1944	De openingen tussen de huizen aan de Maasstraat worden in het donker met boomstammen, zandzakken en puin dichtgemaakt, omdat de Engelsen er met mitrailleurs en zelfs met tankgranaten doorheenschieten. In het donker moeten we zelfs nog loopgraven aanleggen op de hoger gelegen maasoevers tussen het Lottums veer en de watermolen. Bij het minste lawaai schieten de Tommy's met mitrailleurs. Gelukkig wordt er niemand getroffen. (p. 89)	Ja	De locaties liggen binnen de begrenzing van het analysegebied.
3 december 1944	Ook de (kerk)toren van Arcen wordt zeer gericht beschoten, vermoedelijk door een tank of door antitankgeschut. Elk schot is een voltreffer en dreunend valt het puin naar beneden. Volgens Kapelaan Keysers zijn er 38 granaten afgevuurd in snel tempo achter elkaar.	Ja	De locatie ligt binnen de begrenzing van het analysegebied.
5 december 1944	Granaatvuur op de Zwarte Berg, waar de Duitsers stellingen aangelegd hebben. Ze hebben van daaruit een prachtig uitzicht op de maasoevers en zelfs tot ver over de Maas. (p. 89)	Mogelijk	De Zwarte Berg ligt gedeeltelijk binnen de begrenzing van het analysegebied.
6 december 1944	Bij tussenpozen vallen er granaten rondom de markt, waar diverse huizen zwaar beschadigd worden. (p. 89)	Ja	De locatie ligt binnen de begrenzing van het analysegebied.
7 december 1944	Doorlopend vallen er granaten. De mensen aan de maaskant van de Rijksweg moeten nu ook hun huizen verlaten. (p. 89)	Ja	De omschreven locatie ligt binnen de begrenzing van het analysegebied.
9 december 1944	Tegen twee uur beginnen zeer zware kanonnen de kerktoren onder vuur te nemen. Het afschieten van de kanonnen is duidelijk te horen! Dan het afschuwelijk gieren van de granaten en de inslag, die de huizen op de funderingen doet schudden. (p. 90)	Ja	De locatie ligt binnen de begrenzing van het analysegebied.
26 december 1944	Omstreeks drie uur weer granaatvuur op de Schans. (p. 91)	Ja	De locatie ligt binnen de begrenzing van het analysegebied.
2 januari 1944	In de Koestraat zijn zes granaten gevallen. (p. 92)	Ja	De locatie ligt binnen de begrenzing van het analysegebied.

Datum	Gebeurtenis (bron: M. Blondel, Oorlog en herstel in Noord-Limburg 1940-1950)	Relevant	Motivatie
6 februari 1945	Momentopname van het ontvolkte en overstroomde Arcen, gemaakt door een gealliëerde verkenner op 6 februari 1945 (p.208)	Mogelijk	Het dorp Arcen ligt in het analysegebied
Begin december 1944	De toren van Arcen kreeg zijn eerste treffers van over de Maas. Daaronder: op 9 december was de spits gesneuveld (p.208)	Mogelijk	De kerk van Arcen ligt in het analysegebied
Geen datum	Ook de kerk van Velden verloor haar toren (p.208)	Mogelijk	De kerk van Velden ligt in het analysegebied
1945	Velden had het zwaar te verduren gehad onder de artilleriebeschietingen van over de Maas. De Dorpsstraat na de bevrijding (p.208)	Mogelijk	Velden ligt deels in het analysegebied
Geen datum	De verwoeste kerk van Arcen (p.218)	Mogelijk	De kerk van Arcen ligt in het analysegebied

Baarlo:

Datum	Gebeurtenis (bron: F. van Horne e.a., '40 van oever naar oever '45)	Relevant	Motivatie
21 november 1944	Op 21 november zou dan eindelijk de aanval op Baarlo en omgeving beginnen. Daartoe moest het 1e Black Watch bataljon gesteund door tanks van de Northamtonshire Yeomanry vanuit Onder via de Kesselse bergen en Bong naar Baarlo oprukken. (p. 188)	Nee	Geen CE indicatie.
November 1944	Er werden maquettes van het bruggehoofd vervaardigd. Er werden enkele honderden luchtfoto's gemaakt, en, wat zeer belangrijk was, er werd weer een enorme artilleriestrijd-macht samengetrokken rond de bossen van Maasbree, Baarlo en Grubbenvorst, in totaal 380 kanonnen. (p. 195)	Nee	De vermelding is te globaal.

Datum	Gebeurtenis (bron: M. Blondel, Oorlog en herstel in Noord-Limburg)	Relevant	Motivatie
Geen datum	Baarlo's trots. de kerk van de H. Petrus, een erbarmelijk ruïne. De Engelsen bouwden er een stellage in om de bouwval als uitkijkpost te kunnen gebruiken (p.110)	Nee	Deze locatie ligt buiten het analysegebied

Datum	Gebeurtenis (bron: P.G.J.M. Mulders, dat waren de oorlogsjaren)	Relevant	Motivatie
14 november 1944	**Maasbree en Baarlo komen in de frontlinie te liggen (p.211)**	**Ja**	**De Maas ligt oostelijk van Baarlo, dat was de frontlijn**
18 november 1944	De kerktoren in Baarlo wordt vernield evenals de twee molens (p.207, 211)	Nee	Locaties liggen buiten het analysegebied
19 november 1944	Er vallen veel granaten op Baarlo. In het Rooth branden 18 korenmijten af (p.207)	Nee	Locaties liggen buiten het analysegebied
21 november 1944	Geallieerde troepen bevinden zich in de buitengebieden van Maasbree en Baarlo (p.211)	Nee	Geen CE indicatie (inzet van CE)
22 november 1944	Maasbree en Baarlo geheel bevrijd (p.211)	Nee	Geen CE indicatie (inzet van CE)
3 december 1944	De slag om Blerick begint. Hevige artilleriebeschieting vanuit o.a. Baarlo (p.211)	Ja	Blerick ligt in het analysegebied
5 december 1944	Bij een mijnontploffing in Baarlo worden zeven personen gedood (p.211)	Nee	Locatie ligt buiten het analysegebied
6 december 1944	In Baarlo worden drie personen gedood door mijnontploffingen nabij het sportpark (p.208)	Nee	Locatie ligt buiten het analysegebied
8 december 1944	Vandaag ben ik in Baarlo geweest. Twee keer ontploft een granaat, een keer op 100 m afstand (p.208)	Nee	Locatie ligt buiten het analysegebied

Datum	Gebeurtenis (bron: P.J.C. van der Coelen, Baarlo, bezet bevrijd 1940-1945 : herinneringen in woord en beeld)	Relevant	Motivatie
7 januari 1945	In Baarlo zijn de laatste nacht veel granaten gevallen. Tegen de avond is in de Bong een Britse soldaat omgekomen door het ontploffen van een handgranaat, die hij te lang vasthield. Duitse patrouilles komen de Maas over en gaan gebied naar 'de Berckt', de Vergelt, Hummeren en Oyen (p.178)	Nee	De Bong ligt buiten het analysegebied. De locatiebeschrijving betreffende de gevallen granaten is te globaal om te kunnen bepalen of er hier sprake is van het analysegebied. Voor wat betreft de Duitse patrouilles is niet bekend of deze strijd hebben geleverd
20 januari 1945	Rondom de boerderij van Bongers is veel geschut opgesteld; ook zijn er weer nieuwe troepen gekomen. Vanuit hun stellingen voor het huis wordt er voortdurend geschoten (p.178)	Nee	Locatie is niet herleidbaar
25 januari 1945	**Kasteel 'de Berckt' is veranderd in een vesting. Wij tellen wel 25 mitrailleurs (p.178-179)**	**Mogelijk**	**Kasteel 'de Berckt' ligt in het analysegebied**

Datum	Gebeurtenis (bron: P.J.C. van der Coelen, Baarlo, bezet bevrijd 1940-1945 : herinneringen in woord en beeld)	Relevant	Motivatie
28 januari 1945	Verschillende patrouilles van Duitsers met elf bootjes de Maas bij 'de Berckt' overgekomen. Daarbij zou een Britse soldaat gedood en zouden er zes gewond zijn (p.179)	Nee	De exacte locatie van de gevechten kan op basis van deze beschrijving niet worden herleid
31 januari 1945	Het kanongebulder van de geschutstukken in de buurt is niet van de lucht. Ook hier in de buurt vallen verschillende granaten, als Duits antwoord op het kanonnenoffensief van deze kant. Wij horen dat de Belfeldse kerk enkele zware voltreffers heeft gekregen. Er slaat ook een granaat in onze achtertuin; gelukkig ontploft die niet (p.180)	Nee	De locatiebeschrijving is te globaal, voor wat betreft de vermeldingen van het getroffen Baarlo
20 februari 1945	Tijdens de aanbidding van half negen tot half tien vallen er Duitse granaten. Een slaat in bij onze buren, de familie Martens en een bij Muysers (p.180)	Nee	Er worden geen specifieke straatnamen/adressen genoemd. Derhalve kan de relevantie voor het analysegebied niet worden bepaald
1945	Duitse mijnen bij de Waever (p.181)	Nee	Er worden geen specifieke straatnamen/adressen genoemd. Derhalve kan de relevantie voor het analysegebied niet worden bepaald

Beesel / Reuver

Datum	Gebeurtenis (bron: D-Day in Midden-Limburg. Deel 2)	Relevant	Motivatie
1944	Vooral de laatste maand van 1944 had Beesel het zwaar te verduren door de vele geallieerde granaten die op het dorp neerdaalden. Een granaat kwam juist in een keldergat terecht waar de onderaardse schuilplaats van de familie Schoenmakers was ingericht. Er vielen drie doden en de dochter des huizes werd zwaar gewond. De vernielingen gingen door. Beesel was bezaaid met mijnenvelden en verdedigingslinies. Er viel een gierende granaat bij bakker Reinders-Sonnemans naar binnen (p.72)	Mogelijk	De oude kern van Beesel ligt in het analysegebied
1944	De kerk in Beesel kwam zwaar gehavend uit de Tweede Wereldoorlog tevoorschijn (p.73)	Mogelijk	De kerk ligt in het analysegebied

Datum	Gebeurtenis (bron: De laatste loodjes wogen zwaar)	Relevant	Motivatie
11 september 1944	Ook Reuver en Beesel kregen hun verdedigingslinies om de oprukkende geallieerde troepen een halt toe te roepen. Langs de Reuverse en Beeselse kant van de Maas en dan vooral in Rijckel en in de bossen van "de Berken" en "de Walsberg" en het gebied waar nu de woningen van de Oude Baan zijn gelegen, werd een waar net van loopgraven, kazematten en prikkeldraadversperringen en naderhand mijnenvelden aangelegd. Kilometers betonnen bunkers langs de grensweg zijn hiervan nu nog stille getuigen. (p. 39)	Ja	De Maas ter hoogte Beesel en Reuver ligt binnen de begrenzing van de analysegebieden Beesel en Baarlo.
Oktober 1944	Reuver en Beesel lagen inmiddels tussen twee verdedigingslinies, één langs de Maas en de andere bij en over de Duitse grens.(p. 43)	Ja	De Maas ter hoogte Beesel en Reuver ligt binnen de begrenzing van de analysegebieden Beesel en Baarlo.

Datum	Gebeurtenis (bron: De laatste loodjes wogen zwaar)	Relevant	Motivatie
November 1944/maart 1945	Van november 1944 tot maart 1945 vormde de Maas maandenlang een scheiding tussen de geallieerde bevrijders aan de westkant en de Duitse bezetters aan de oostkant van de Maas. Reuver en Beesel lagen toen midden in het frontgebied. In de verdedigingslinies hadden de Duitsers zich in de bunkers, kazematten en loopgraven verschanst en van hieruit vonden regelmatig vuurgevechten plaats. (p. 38)	Ja	De Maas ter hoogte Beesel en Reuver ligt binnen de begrenzing van de analysegebieden Beesel en Baarlo.
13 november 1944	's Middags schrok Reuver op. De eerste granaten kwamen hier terecht. In de omgeving van de Kesselseweg. Met deze eerste granaten ook al direct de eerste slachtoffers. (p. 47)	Nee	De locatie ligt buiten de begrenzing van het analysegebied. (REUVRER)
18 november 1944	Een waar artillerievuur teisterde Beesel. (p. 54)	Mogelijk	Beesel ligt binnen de begrenzing van het analysegebied Beesel.
19 november 1944	Er waren heel wat granaten in Reuver en Beesel terecht gekomen en ook de kerktorens kregen een aantal voltreffers. (p. 48)	Ja	De kerk van Beesel ligt binnen de begrenzing van het analysegebied Beesel.
23 november 1944	De granaten daalden neer op Beesel. Beesel lag open bloot voor de geallieerde artillerie, die de molens en de kerktoren van het dorp bij regelmaat onder vuur nam. (p. 61)	Ja	De kerk van Beesel ligt binnen de begrenzing van het analysegebied Beesel.
2 december 1944	In Reuver zorgden veel granaten voor vernielingen. De kerktoren bleef doorlopend onder vuur liggen. (p. 69)	Nee	De kerk van Reuver ligt buiten de begrenzing van het analysegebied.
18 januari 1945	De fraaie, ranke torenspits van de St.-Lambertuskerk bezweek aan oorlogsgeweld. (p. 80)	Nee	De kerk van Reuver ligt buiten de begrenzing van het analysegebied.
Februari 1945	De beschietingen over en weer werden feller. Steeds opnieuw werden gebouwen beschadigd en vooral in Beesel zou ontzettend veel zijn vernield. (p. 82)	Mogelijk	De oude kern van Beesel ligt binnen de begrenzing van het analysegebied Beesel.

Belfeld:

Datum	Gebeurtenis (bron: M. Blondel, Oorlog en herstel in Noord-Limburg)	Relevant	Motivatie
1944-1945	De St. Urbanuskerk te Belfeld is door oorlogshandelingen vernield. (z.p.)	Nee	De locatie ligt buiten de begrenzing van het analysegebied.
1944-1945	Bij de Maasoever te Belfeld, ter hoogte van de stuw, waren diverse veldversterkingen aanwezig. (z.p.)	Ja	De omschreven locatie ligt binnen de begrenzing van het analysegebied Belfeld.

Datum	Gebeurtenis (bron: A. van Rijswijck, De verwoeste kerken van Limburg)	Relevant	Motivatie
November 1944-maart 1945	De Engelsen namen de kerk op onregelmatige tijden onder vuur. In zwaar beschadigde toestand kwam de kerk uit de strijd: 30% stond nog overeind, de rest was één grote puinhoop. (p. 32)	Nee	De locatie ligt buiten de begrenzing van het analysegebied.

Bergen/Well:

Datum	Gebeurtenis (bron: Bergen door oorlogsgeweld geteisterd)	Relevant	Motivatie
September 1944	**Well wordt steeds méér het toneel van oorlogsgeweld: de pont wordt beschoten en op het Landgoed Wellsmeer wordt Elisenhof het mikpunt van een aanval. Alle posten die door de Tommy's als bakens van verzet of uitkijkpost beschouwd worden zijn niet veilig meer. (p. 26)**	**Ja**	**De locaties liggen binnen de begrenzing van het analysegebied Well.**
September 1944 - januari 1945	Toen de operatie Market Garden niet het verwachte resultaat opleverde begon voor de inwoners van Bergen en Aijen een rampzalige periode, die zou duren vanaf september tot de algehele evacuatie op 7 januari 1945. (p. 20)	Nee	De vermelding is te globaal.
20 oktober 1944	En onophoudelijk worden we steeds vanaf de overkant van de Maas beschoten. Op 20 oktober valt in Well het eerste dodelijke slachtoffer te betreuren. Vader Daemen wordt bij zijn werk op het bietenveld getroffen door een granaat. (p. 26)	Nee	De vermelding is te globaal.
20 november 1944	**De bakkerij van Schelbergen heeft op 20 november een voltreffer gekregen. Bij de halte Lamers stonden toen meerdere tramwagons. Hierop was de aanval met tientallen granaten waarschijnlijk gericht. (p. 21)**	**Ja**	**De locatie ligt binnen de begrenzing van het analysegebied Nieuw-Bergen.**
December 1944	Het einde van het jaar nadert, 't vriest en 't is bitter koud. De berichten over het front en de vorderingen van de geallieerden komen schaars door. Aan het Belgische front schijnt het goed te gaan en in het noorden zijn ze tot bij Kleef doorgestoten. Er valt weer een regen van granaten op het dorp neer. (p. 27)	Nee	De vermelding is te globaal.
1944	**Bergen. In het laatste kwartaal van 1944 was er sprake van een benarde situatie. Onze rustige Maas werd de scheidslijn tussen de elkaar bestrijdende legers. Aan beide zijden lagen de bewapende troepen, die elkaar dag in dag uit beschoten met granaten en kanonvuur. De gewone burger werd vaak het slachtoffer. (p. 21)**	**Mogelijk**	**De Maas ter hoogte van Bergen ligt gedeeltelijk binnen de begrenzing van het analysegebied Nieuw-Bergen.**
31 december 1944	De dag begint weer met een granaatregen. Het is prachtig vriesweer en onder normale omstandigheden had de Wellse jeugd al een week op de gracht kunnen schaatsen. In plaats daarvan zitten we in de kelder, waar toch hier en daar oliebollen gebakken worden. We wensen elkaar een goed uiteinde en een goed en beter begin. Die oudejaarsavond van '44/'45 zullen we niet gauw vergeten. (p. 27)	Nee	De vermelding is te globaal.
8 januari 1945	Maandag de 8e krijgen we weer een regen van granaten. Zo hebben we ons de hele oorlog toch niet voorgesteld. (p. 28)	Nee	De vermelding is te globaal.

Datum	Gebeurtenis (bron: Bergen door oorlogsgeweld geteisterd)	Relevant	Motivatie
Februari 1945	De Lowland Divisie heeft op 16 februari met succes de aanval op Afferden geopend. Op 17 februari is de strijd op Rimpelt en Bleijenbeek ingezet. Daar zijn de Schotse militairen op grote tegenstand gestuit. Deze kwam mede van Duitse stellingen in het ten noorden van het kasteel gelegen Broedersbos. Het kasteel Bleijenbeek was een groot obstakel. De poging dit kasteel stormenderhand te veroveren werd afgeslagen. Hierna is een pantserbrigade met tanks opgerukt maar moest zich ook met grote verliezen terugtrekken. Tenslotte is de bijstand van de luchtmacht ingeroepen. Op 21 februari heeft een squadron Typhoon bommenwerpers het kasteel bestookt en met 22 treffers van 500-ponds bommen in een troosteloze ruïne veranderd. (p. 38)	Nee	De locatie ligt buiten de begrenzing van het analysegebied.
1 maart 1945	De zware strijd om Bleijenbeek is het laatste grote militaire treffen geweest binnen de gemeente Bergen. Nadat de laatste Duitsers de kelder van het kasteel verlaten hadden, is de 52e Lowland Divisie de anti-tankgracht ter plaatse overgestoken. Vervolgens is Bergen op 2 maart bevrijd en Well en Wellerlooi als laatste plaatsen in Limburg op 3 maart. (p. 38)	Nee	De locatie ligt buiten de begrenzing van het analysegebied.
April 1945	De thuiskomst in Bergen bracht velen een teleurstellende ontdekking. Vele huizen waren onherstelbaar beschadigd en geheel geplunderd. Overal waren er grote vernielingen en de landerijen lagen hier en daar vol landmijnen. (p. 23)	Nee	De vermelding is te globaal.
Augustus 1945	**Door het oorlogsgeweld was de Maas onbruikbaar geworden voor de scheepvaart. Onmiddellijk na de bevrijding is Rijkswaterstaat met militaire bijstand begonnen de aanwezige obstakels te verwijderen en de vaargeul vrij te maken. Op 7 augustus 1945 was de hele Maas weer vrij voor de scheepvaart. Intussen waren ook de oeververbindingen vanaf Heijen, Afferden, Bergen en Well met de overkant van de Maas hersteld. Voorzover de veerponten niet bruikbaar waren zijn hierbij motorboten ingezet. (p. 44)**	**Mogelijk**	**De Maas ter hoogte van Afferden ligt binnen de begrenzing van het analysegebied Nieuw-Bergen. De pontveer ligt buiten de begrenzing van het analysegebied.**
1950-1960	De parochiekerken waren verwoest. Achtereenvolgens konden de herbouwde kerken te Bergen in 1950, te Wellerlooi in 1953, te Heijen in 1955, te Siebengewald in 1956 en te Afferden en Well in 1958 in gebruik genomen worden. (p. 43)	Nee	De kerk te Afferden ligt buiten de begrenzing van het analysegebied.

Datum	Gebeurtenis (bron: C. Klep, B. Schoenmaker, De bevrijding van Nederland)	Relevant	Motivatie
17 februari 1945	Nadat de Schotten op 17 februari Afferden hadden bevrijd, stuitten zij ten zuiden van dit dorp op de sterk gezwollen Eckelsche Beek. De Duitsers hadden van deze natuurlijke hindernis een sterke verdedigingslinie gemaakt, waarvan het middeleeuwse kasteel Blijenbeek deel uitmaakte. Twee dagen lang vielen twee Schotse bataljons de vesting over open terrein aan. Bij deze belegering zetten zij 25-ponders en Churchill-tanks in. Er moesten Typhoons en raketten aan te pas komen	Nee	Kasteel Blijenbeek ligt buiten de begrenzing van het analysegebied. De rest van de vermelding is te globaal.

Datum	Gebeurtenis (bron: C. Klep, B. Schoenmaker, De bevrijding van Nederland)	Relevant	Motivatie
	om het verzet van de honderd man sterke bezetting te breken. (p. 171)		

Datum	Gebeurtenis (bron: A. Korthals Altes, N. in 't Veld, Slag in de schaduw)	Relevant	Motivatie
Februari 1945	In het grotere kader van de aanval op het Reichswald rukten nu de 51e, en daarna de 52e Schotse Divisie op langs de oostelijke oever van de Maas. De eerste veroverde het sinds oktober totaal verlaten stadje Gennep. De laatste stuitte bij Afferden op felle tegenstand van Fallschirmjäger. Deze plaats kon zij na twee dagen strijd op 17 februari bezetten. Maar voorbij Afferden liep een -tankgracht, die werd beheerst door het kasteel Blijenbeek. (p. 196)	Nee	De vermelding is te globaal.

Datum	Gebeurtenis (bron: Well in de Tweede Wereldoorlog)	Relevant	Motivatie
September 1944	Vanaf september 1944 was de kerk te Well al diverse malen beschoten en zelfs een keer met 38 granaten. (p. 88)	Nee	De locatie ligt buiten de begrenzing van het analysegebied.
23 september 1944	Op 23 september 1944 was het veer in Bergen kapotgebombardeerd. Dit hield in dat alle transport in Well over de Maas moest. (p. 87)	Nee	De locatie ligt buiten de begrenzing van het analysegebied.
Oktober 1944	Op 1 oktober vielen op de Kamp de eerste granaten die door de Engelsen gericht op Well afgeschoten waren. Vanaf 12 oktober was het een bijna dagelijkse ramp. Overal vielen Engelse granaten of werd er vanuit de lucht op verdachte zaken geschoten. (p. 83)	Nee	De vermelding is te globaal.
12 oktober 1944	**Het was voor Well de ergste dag tot nu toe. Eerst vlogen er drie vliegtuigen laag over de veerpont. Bij de volgende vlucht werd er gebombardeerd. Maar het was een enorme misser. De veerpont werd nauwelijks geraakt, maar het dorp wel. Het tramemplacement aan het Moleneind werd ook beschoten en er vielen zes bommen. (p. 87/88)**	**Ja**	**Het tramemplacement ligt binnen de begrenzing van het analysegebied Well.**
18 oktober 1944	De kapelanie, die bij de kerk lag, kreeg enkele voltreffers. (p. 89)	Nee	De locatie ligt buiten de begrenzing van het analysegebied.
2 november 1944	De kerktoren werd kapot geschoten. (p. 89)	Nee	De locatie ligt buiten de begrenzing van het analysegebied.

<u>Blerick/Venlo:</u>

Algemene historische context:
Blerick, was een zgn. Brückenkopf aan de linker Maasoever, die de Duitsers koste wat kost wilden behouden in verband met toekomstige offensieve operaties. Daarnaast konden er hier geallieerde eenheden worden gebonden. Onder andere Fallschirmjäger (Duitse parachutisten) werden belast met de verdediging van het Duitse bruggenhoofd. Er werden ten bate van de Duitse defensie bij Blerick uitgebreide verdedigingsstelsels aangelegd, waaronder tankgrachten.

Operation Guildford leidde tot de bevrijding van Blerick. Deze plaats werd op 3 december 1944 veroverd door de15th Scottish Division. Meer dan 400 Britse kanonnen namen Blerick gedurende twee uur onder vuur. Het betrof niet alleen divisieartillerie van de 15th Scottish Division, maar ook AGRA's met o.a. Medium Guns. Er werden tijdens Operation Guildford niet minder dan 10.000 rookgranaten en 1107¼ ton hoog explosieve granaten verschoten. Dit blijkt uit de War Diary van de 15th

Scottish Division Artillery d.d. 3 december 1944. In de War Diary van 190 Field Regiment van dezelfde datum wordt gesproken over 5500 ton explosieven.

De Britse aanval was grootschalig opgezet. Hier namen o.a. de 44th Brigade en de 31th Tank Brigade Group aan deel. De gemotoriseerde eenheid, die het spits moest afbijten, bestond uit Churchill tanks, maar ook Kangaroos, Flails, Crocodiles en AVRE's waarmee bruggen konden worden gelegd. De gepantserde voertuigen braken onder dekking van artilleriebarrages en rookgordijnen door de Duitse linies heen.

De literatuurbeschrijvingen zijn in de hierop volgende overzichten verwerkt:

Datum	Gebeurtenis (bron: B. Koning, De verovering van het bruggehoofd Blerick)	Relevant	Motivatie
3 december 1944	De door de Duitsers gekozen frontlijn van het bruggehoofd Blerick was goed. Hij liep van hectometerpaal 328 aan de Maas, ten noorden van Venlo naar een hoogte rug iets ten noorden van de boerderij Sondert, vandaar naar hoogte 19.9 bij Vrede, dan naar de Boekenderhof, verder recht naar het zuiden tot iets ten westen van hoogte 23,5 tot kp 1,4 aan de kunstweg Venlo—Maasbree, om ten slotte bij hectometerpaal 316 weer aan de Maas te komen. Behalve in het gedeelte tussen de spoorweg naar Nijmegen en de spoorweg naar Eindhoven, was er overal een goed tot zeer goed schootsveld (p.87-88)	Ja	Het analysegebied lag deels in het bruggenhoofd Blerick
3 december 1944	Het bruggenhoofd van Blerick werd gedekt door een tankgracht over de gehele lengte van de frontlijn. Vóór de tankgracht lag een mijnenveld, terwijl daarvoor een dubbele, op sommige plaatsen zelfs een driedubbele prikkeldraad hindernis liep. In alle toegangswegen naar het bruggehoofd waren grote kraters geslagen. Een goed doordacht vuurplan beheerste alle hindernissen, terwijl de verdediging diep georganiseerd was door middel van een systeem van steunpunten, die allen door loopgraven met elkaar waren verbonden. In het stadje zelf was vrijwel elk huis ter verdediging ingericht (p.87-88)	Ja	Het analysegebied lag deels in het bruggenhoofd Blerick
3 december 1944	De aanval van de 44e Schotse brigade (op Blerick) zou worden gesteund door niet minder dan 384 kanonnen — 16 regimenten artillerie voor artilleriebestrijding, rechtstreekse steun en bescherming. Een ongekende hoeveelheid voor één regiment. Maar het hele Engelse leger stond nu — behalve bij Blerick in de bereikte lijn op de plaats rust, zodat hier inderdaad een enorme concentratie van artillerie mogelijk was. Verder werd de Brigade gesteund door le Canadese Rocket Projector Unit. Het was voor het eerst, dat een dergelijke eenheid werd gebruikt bij de strijd te land. Er waren 12 rockets elk met 32 schietbuizen. En voorts zou de aanval worden gesteund door een volledige tankgroep (p.90)	Ja	Het analysegebied lag deels in het bruggenhoofd Blerick

Datum	Gebeurtenis (bron: B. Koning, De verovering van het bruggehoofd Blerick)	Relevant	Motivatie
3 december 1944	De Duitse bezetting van het bruggenhoofd Blerick bedroeg ± 4500 man. Hiervan sneuvelden er 1400, werden er 2500 krijgsgevangen gemaakt en wisten nog 600 over de rivier weg te komen. De Engelsen verloren in totaal aan doden en gewonden 157 man (p.92)	Ja	Het analysegebied lag deels in het bruggenhoofd Blerick

Datum	Gebeurtenis (bron: M. Blondel, Oorlog en herstel in Noord-Limburg)	Relevant	Motivatie
1944	Terwijl Blerick bedolven werd onder het Duitse granaatvuur gingen de Britten systematisch voort met hun jacht op de vijand. Een Tommy kruipt voorzichtig naar een Duits weerstandsnest In de Pontanusstraat.	Mogelijk	De Pontanusstraat ligt in het analysegebied
Geen datum	De houten noodbrug die de geallieerden bouwden tussen de Venlose Puteanusstraat en de Horsterweg in Blerick, Zij bleef in gebruik tot einde 1947 (p.228)	Nee	Geen CE indicatie

Datum	Gebeurtenis (bron: C. Klep, B. Schoenmaker, De bevrijding van Nederland)	Relevant	Motivatie
13-19 november 1944	Terwijl de Duitsers alles op alles stelden om de Maas als linie te behouden – dit werd gedaan om tijdswinst te boeken – namen de geallieerden dertien pogingen deze rivierovergangen te vernielen. De bruggen bleven bruikbaar, maar het historische stadscentrum werd volledig verwoest. (p. 229)	Mogelijk	Een gedeelte van het stadscentrum en de bruggen over de Maas liggen binnen de begrenzing van het analysegebied.
November 1944	Blerick was door de Duitsers tot een ware vesting omgebouwd. Er lagen tankgrachten, mijnenvelden, versperringen en loopgraven, terwijl de veldartillerie die ten oosten van de Maas stond opgesteld, krachtig vuursteun kon verlenen. (p. 229)	Mogelijk	Blerick ligt gedeeltelijk binnen de begrenzing van het analysegebied, evenals de oostelijke oever van de Maas.
2/3 december 1944	In de nacht van 2 op 3 december begon de aanval met een zwaar artilleriebombardement. Flails en Chruchill-tanks maakten de doorgangen voor de infanterie, die zich slechts te voet door het modderige terrein kon verplaatsen. Blerick werd in één dag tegen relatief weinig verliezen ingenomen. (p. 230)	Nee	De vermelding is te globaal.
2/3 december 1944	De geallieerde overmacht was voor de Duitsers te groot om de tactiek van het vertragend gevecht nog met enig succes te kunnen toepassen. (…) Het Duitse verzet in het bruggehoofd Venlo was er vanuit operationeel gezichtspunt op gericht terugtrekkende eenheden inzetbaar te houden en achter de Maas reserves samen te trekken. Inmiddels was het front dichter bij de Maas komen te liggen. (p. 231)	Nee	De vermelding is te globaal / Geen CE indicatie.
3 december 1944	Op 14 november begon aan de overzijde van de corridor een nieuwe aanval van het Second British Army tegen de Duitse bezetting op de westelijke Maasoever; niet eerder dan 3 december werden de Duitsers uit hun laatste bruggehoofd bij Blerick verdreven. (p. 102-103)	Ja	De westelijke oever van de Maas ligt binnen de begrenzing van het analysegebied.

Datum	Gebeurtenis (bron: C. Klep, B. Schoenmaker, De bevrijding van Nederland)	Relevant	Motivatie
1 maart 1945	Een gemotoriseerde 'task force' nam bezit van Venlo. De nog aanwezige Duitsers gaven zich zonder slag of stoot gewonnen. Het Second British Army had het zwaar verdedigde Venlo door een aanval over de Maas moeten innemen. Dit ging met vrij groot gemak. Venlo kwam niettemin zwaar geschonden uit de strijd. Nadat de stad al meermalen door de geallieerde luchtmacht was bestookt, was zij de laatste drie maanden regelmatig het doelwit van Britse artilleriebeschietingen geweest. (p. 271/272)	Nee	De vermelding is te globaal.

Datum	Gebeurtenis (bron: G. Gommans, Leven in oorlog. Blerick '40-'45)	Relevant	Motivatie
Oktober/november 1944	Bij bombardementen op 28 en 29 oktober, en 4 november waren in totaal 51 Blerickse slachtoffers gevallen. Geleidelijk aan trokken veel gezinnen uit hun woningen in de omgeving van de Maasbruggen weg naar omliggende dorpen of naar veiliger wijken in Blerick. Het leek immers dat elke dag opnieuw vliegtuigen konden komen om dood en verderf te zaaien. (p. 146-148)	Mogelijk	De Maasoever ter hoogte van Blerick ligt binnen de begrenzing van het analysegebied Blerick Groot Boller.
November 1944	Intussen begonnen ook de artilleriebeschietingen als gevaren-factor te gelden. Blerick en omgeving kwamen binnen het schootsveld van de geallieerde artillerie. Zondag 19 november vielen de eerste granaten. (p. 150)	Nee	De vermelding is te globaal.
3 december 1944	Zondag 3 december brak vooral voor Blerick – maar ook voor Venlo – de hel los. Om 05.25 uur begon de inleidende beschieting op de brug, die ruim twee uur duurde. Om kwart voor acht werd het vuur geconcentreerd op vaste doelen en met name ook o.a. op de Duitse artillerie, welke zich in Venlo bevond. Toen ook begonnen de tanks op te rukken vanaf hun startpositie van waaruit zij de Duitse weerstandsnesten nabij de tankgracht, die het vuurgeweld hadden overleefd, van katoen moesten geven. (p. 166)	Ja	De brug te Blerick ligt binnen de begrenzing van het analysegebied Blerick Groot Boller.

Datum	Gebeurtenis (bron: F. van Horne e.a., '40 van oever naar oever '45)	Relevant	Motivatie
21 november 1944	Fallschirmjäger trokken zich terug in de richting van Hout-Blerick, waar men posities innam achter de tankgracht van het versterkte bruggehoofd Blerick. (p. 189)	Nee	Geen CE indicatie.
25 november 1944	De troepen van de 4ge Polar Bear divisie maakten zich nu op om het bruggehoofd rond Blerick op te ruimen. Daartoe werden in de periode 24-30 november patrouilles uitgezonden naar Blerick en Hout-Blerick als voorbereiding van de aanval op het bruggehoofd rond Blerick. (p. 193)	Nee	Geen CE indicatie.
25 november 1944	Nadat de 4e Polar Bear divisie op 25 november de buitenste ring van de zwaar versterkte vesting Blerick had bereikt, werden er door de geallieerde leiding plannen gemaakt om deze gevaarlijke Duitse potentiële uitvalsbasis te elimineren. Blerick was al maanden voorheen door tal van dwangarbeiders uitgebouwd tot een wirwar van loopgraven, tankgrachten, prikkeldraadversperringen en mijnenvelden. (p. 194)	Nee	De vermelding is te globaal.

Datum	Gebeurtenis (bron: F. van Horne e.a., '40 van oever naar oever '45)	Relevant	Motivatie
3 december 1944	**Er vond een artilleriebeschieting plaats door de geallieerden op het bruggenhoofd Blerick. (p. 197)**	**Ja**	**De locatie ligt binnen de begrenzing van het analysegebied Blerick Groot Boller.**
3 december 1944	Tegen middernacht waren de laatste huizen in Blerick doorzocht op Duitsers en begon voor de Schotten van de 44e brigade een 6 weken durende frontperiode rond Blerick. (p. 198)	Nee	De vermelding is te globaal.

Datum	Gebeurtenis (bron: A. Korthals Altes, Luchtgevaar)	Relevant	Motivatie
November 1944	**De Duitsers bliezen de bruggen bij Venlo op. (p. 265)**	**Mogelijk**	**De bruggen te Venlo liggen over de Maas. De Maas ter hoogte van Venlo ligt gedeeltelijk binnen de begrenzing van het analysegebied.**

Broekhuizen:

Datum	Gebeurtenis (bron: M. Blondel, Oorlog en herstel in Noord-Limburg)	Relevant	Motivatie
1944	De St. Nicolaaskerk te Broekhuizen is verwoest door oorlogsgeweld. (p. 213)	Nee	De locatie ligt buiten de begrenzing van het analysegebied.
November 1944	**Maar in Broekhuizen stuitten de Britten op zware tegenstand van een compagnie Fallschirmjäger. Slechts met de hulp van tanks en 'flailtanks' (die met roterende kettingen eventuele mijnen tot ontploffing brachten) konden de Engelsen het zwaar gehavende dorp en het in puin geschoten en gebombardeerde kasteel bezetten. Tientallen Britse militairen sneuvelden daarbij. (p. 96)**	**Ja**	**De kern van Broekhuizen ligt gedeeltelijk binnen de begrenzing van het analysegebied Arcen.**
26 november 1944	Op dat ogenblik boden de Duitse bezettingen in de kastelen van Geysteren en bij Broekhuizen nog heftige tegenstand . De verovering van het kasteel bij Broekhuizen kostte ongeveer 200 doden en gewonden. (p. 25)	Nee	De locatie ligt buiten de begrenzing van het analysegebied.
1945	**De Maasdorpen welke vanaf november onder Duits granaatvuur hadden gelegen: Lottum, Blitterswijck, Broekhuizen, Broekhuizenvorst, Wanssum, Geysteren en Maashees waren barre puinhopen. (p. 80)**	**Ja**	**De kern van Broekhuizen ligt gedeeltelijk binnen de begrenzing van het analysegebied Arcen.**

Datum	Gebeurtenis (bron: C. Klep/B. Schoenmaker, De bevrijding van Nederland)	Relevant	Motivatie
26 november 1944	Op 26 november restten nog slechts drie kleine Duitse bruggehoofden rond Broekhuizen, Geijsteren en Blerick. De bruggehoofden bij Broekhuizen en Geijsteren lagen beide rond een kasteel. De aanvallen op deze Duitse posities zijn voorbeelden geworden van de zinloze vernietiging van historische bouwwerken. Tegen enkele tientallen Duitsers, die zich hardnekkig weerden, werden door de artillerie, de cavalerie en de luchtmacht tussen 25 en 30 november extreem veel zware middelen ingezet, zonder dat daardoor slachtoffers aan geallieerde zijde werden vermeden.	Nee	De vermelding is te globaal.

Datum	Gebeurtenis (bron: A. Korthals Altes, N. in 't Veld, Slag in de schaduw)	Relevant	Motivatie
28 november 1944	Vlak ten zuidwesten van het dorp (dat de Duitsers op 21 november volledig hadden laten evacueren) lag het kasteel. Nu had zich hier een handjevol Fallschirmjäger verschanst - niet meer dan vijftien. Zij vormden een voorpost van het dorp, dat de afgelopen maand koortsachtig was versterkt, omringd was door mijnenvelden, loopgraven en prikkeldraad. Eenmaal binnen schootsafstand van het slot, werden de Schotten neergemaaid in een kogelregen. Toen zij zich terugtrokken overviel hen ook nog een artilleriebeschieting van de overkant van de Maas: van Well uit had de vijand een uitstekend overzicht van wat in Broekhuizen gaande was. (p. 174/185)	Nee	De locatie ligt buiten de begrenzing van het analysegebied.
30 november 1944	Om 11 uur wordt de actie tegen de zuidrand van het dorp Broekhuizen ingezet door de C-compagnie - alsof het kasteel al is ingenomen. Ook deze compagnie loopt vast op garven van mitrailleurvuur die vanuit de dorpsrand over hen heen sproeien. (p. 177)	Nee	De vermelding is te globaal.
30 november 1944	Twee pelotons van D-compagnie zullen het dorp zelf aanvallen, maar nu van het westen uit. Dit keer zullen beide aanvallen krachtig worden gesteund door tanks van een vers aangevoerd eskadron en door twee Cromwell-tanks als rijdende artillerie. Eerst rijden de tanks voorop, de D-compagnie volgt om snel voor het kasteel langs rechtsaf te slaan en in de boomgaard en moestuin dekking te zoeken, terwijl de tanks het kasteel van vlakbij onder vuur nemen. (p. 177)	Nee	De locatie ligt buiten de begrenzing van het analysegebied.
30 november 1944	Maar tegen 3 uur rijden de tanks, nu niet meer in de rug gehinderd door het kasteel, op de westrand van het dorp aan, voortdurend met hun kanonnen en machinegeweren op de verdediging vurend. Zestig man van de D-compagnie rijzen uit hun dekking en hollen achter de tanks aan, glibberend over het modderige veld. Dan naderen zij het loopgravenstelsel. Aanvallers en verdedigers gooien handgranaten naar elkaar. De tanks banen zich een weg door de tuinen en huis voor huis wordt door kleine groepjes bestookt en ingenomen. Binnen een uur is elke georganiseerde weerstand gebroken en heeft een vijftigtal verdedigers zich overgegeven. (p. 178)	Nee	De vermelding is te globaal.

Buggenum:

Datum	Gebeurtenis (bron: F. van Horne e.a., '40 van oever naar oever '45)	Relevant	Motivatie
Mei 1940	De Nederlandse troepen bereidden zich voor op de komst van de Duitsers. Reeds in 1936 werden er rivierkazematten gebouwd bij bruggen over de Maas, zo ook bij de spoorbrug in Buggenum en de verkeersbrug van Roermond. Bij elke brug werden 2 rivierkazematten gebouwd. (p. 9)	Ja	De brug te Buggenum ligt binnen de begrenzing van het analysegebied Buggenum.
10 mei 1940	De spoorbrug te Buggenum werd door de Duitsers opgeblazen. (p. 21/22)	Ja	De locatie ligt binnen de begrenzing van het analysegebied Buggenum.

Datum	Gebeurtenis (bron: F. van Horne e.a., '40 van oever naar oever '45)	Relevant	Motivatie
17 augustus 1941	"Toen ik elk oogenblik verwachtte, dat het nog met bommen geladen vliegtuig tusschen de Munsterkerk en de Kathedraal zou neerstorten, kwam het vliegtuig met een ruk horizontaal te liggen, zwenkte naar rechts, vloog over de stadsweide, scheerde over de Maas en vloog zich te pletter tegen een der peilers van de spoorbrug bij Buggenum. Een zware ontploffing volgde." De volgende dag bleek dat er in de nabijheid van de wrakstukken nog twee niet ontplofte bommen lagen en dat er een vleugel van het toestel was afgerukt en in een weiland achter de huidige Aldegonduskapel in Buggenum terecht was gekomen. (p. 47)	Ja	De brug en de kapel liggen binnen de begrenzing van het analysegebied Buggenum.
10 november 1944	Op 10 november 1944 om 09.00 uur in de ochtend werd er een zware luchtaanval uitgevoerd op de spoorbrug. Er werden meer dan 200 bommen afgeworpen. Maar de brug zelf werd niet geraakt. Wel vielen er verschillende bommen in het dorp, bijvoorbeeld in de omgeving van de kerk en de steenfabriek. (p. 207)	Ja	De kerk en de spoorbrug liggen binnen de begrenzing van het analysegebied Buggenum. De steenfabriek ligt buiten de begrenzing van het analysegebied.
10 november 1944	Om de brug [spoorbrug te Buggenum] tegen een aanval vanuit de richting Haelen te beschermen begonnen eind oktober Fallschirmjäger een stelling te graven in het spoorwegtalud vlak voor de toegang tot de brug. Er werd een loopgravenstelsel gemaakt en er werden diverse mijnenvelden aangelegd. (p. 207/208)	Mogelijk	Indien deze vermelding het spoorwegtaludvlak te Buggenum betreft en niet Maasniel, dan ligt de locatie binnen de begrenzing van het analysegebied.
16 november 1944	Te Buggenum is de spoorbrug opgeblazen. (p. 163)	Ja	De locatie ligt binnen de begrenzing van het analysegebied Buggenum.
16 november 1943	"Rond middernacht (15/16 november) moesten we de kelder in daar er granaten rond Buggenum vielen." (p. 163)	Nee	De vermelding is te globaal.
17 november 1944	In de ochtend van de 17e november zagen de soldaten van het Welch bataljon vanuit Buggenum dat de Duitsers ongestoord op de oostoever bezig waren met het graven van stellingen. De soldaten die een observatiepost hadden ingericht langs de Maas bij de 'Veerman', zagen tot hun niet geringe verbazing dat rond 09.00 uur een groep Fallschirmjäger heel gemoedelijk een roeiboot te water liet en onbekommerd naar de westelijke oever roeide. Ongestoord liet men de Duitsers hun gang gaan totdat de groep aanstalten maakte om Buggenum binnen te trekken. De Britse soldaten omsingelden de Duitsers en maanden hen tot overgave. Er ontstond een vuurgevecht waarbij 1 Duitser sneuvelde en drie anderen gevangen werden genomen. De gevangenen waren zeer verbaasd dat Buggenum al door de Tommies bezet was. (p. 164)	Mogelijk	De oostoever ter hoogte van Buggenum ligt gedeeltelijk binnen de begrenzing van het analysegebied Buggenum. CE -> stellingen
November 1944	Na de bevrijding van het Leudalgebied bleven er drie Duitse bruggehoofden ten westen van de Maas tussen Venlo en Roermond over. Het gebied rond de spoorbrug in Buggenum bleef tot begin december onrustig. (p. 199)	Nee	Geen CE indicatie.

Datum	Gebeurtenis (bron: F. van Horne e.a., '40 van oever naar oever '45)	Relevant	Motivatie
29 november 1944	Vol goede moed ging men [Engelse soldaten] op weg. De eerste 250 meter liep de groep door het gras langs de Buggenumse kant van het talud. Vlak bij de bomkraters splitste de groep zich en sloop, bedachtzaam op mijnen, voorzichtig verder. Plotseling klonk er een enorme knal. Een van de soldaten was op een mijn gelopen. Van Duitse zijde kwam er direct een reactie op al dit lawaai. Vanuit Leeuwen werd er een rode lichtkogel afgevuurd en prompt kwam er een spervuur van granaten op het talud terecht. De gehele omgeving werd verlicht met lichtkogels en ontploffende granaten, waardoor de patrouille in een benarde positie terechtkwam. Men kon weinig anders doen dan zich ingraven in het talud. De Britse soldaten in Haelen en Buggenum wisten niet precies wat er aan de hand was en begonnen eveneens op de spoorbrug te vuren. Het groepje soldaten werd het tragische middelpunt van een artillerieduel. (p. 208/209)	Ja	De spoorbrug ligt binnen de begrenzing van het analysegebied Buggenum.
30 november 1944	Ondanks de tragische afloop van de vorige avond besloot men en nieuwe poging te wagen, maar nu met een voorbereidende artilleriebeschieting. Er werden maar liefst 2 artillerieregimenten ingeschakeld die stonden opgesteld nabij Baexem en Roggel. Toen de Britse artillerie begon te schieten, werden er vanuit de stelling bij de brug 2 lichtkogels afgeschoten, waarna wederom een regen van Duitse granaten op het talud terechtkwam. Daarna verlegde het Duitse vuur zich naar de spoorwegovergang en Buggenum. (p. 209)	Ja	De spoorbrug ligt binnen de begrenzing van het analysegebied Buggenum.
30 november 1944	Nadat enkele Britten er in geslaagd waren een van de loopgraven voor de brug te Buggenum te bezetten volgde er een bloedig treffen in de loopgraven. (p. 210)	Nee	De vermelding is te globaal.

Datum	Gebeurtenis (bron: D-Day in Midden-Limburg Deel 1 en 2)	Relevant	Motivatie
15 november 1944	De Duitsers bliezen op 15 november de kerk van Buggenum op. (p. 42)	Ja	De locatie ligt binnen de begrenzing van het analysegebied Buggenum.
15 november 1944	In Buggenum werd de brug over de Maas opgeblazen door terugtrekkende Duitsers. De Engelsen schoten tijdens hun opmars met granaten. (p. 42)	Ja	De locatie ligt binnen de begrenzing van het analysegebied Buggenum.
1944/1945	Na de bevrijding lagen er veel Engelsen in Buggenum om vanuit stellingen aan de Maas de Duitse bezetters aan de overzijde te beschieten. (p. 43)	Ja	De Maas te Buggenum ligt binnen de begrenzing van het analysegebied Buggenum.

Datum	Gebeurtenis (bron: Van kazemat tot kelderleven)	Relevant	Motivatie
Mei 1940	De spoorbrug te Buggenum werd opgeblazen door de Nederlanders. (p. 35)	Ja	De locatie ligt binnen de begrenzing van het analysegebied Buggenum.
1 september 1944	Geallieerde vliegtuigen voerden een aanval uit op een konvooi van zeven Duitse locomotieven, ter hoogte van de grens Roermond-Haelen, waarvan er zich twee op de Buggenummerbrug bevonden. Ook de brug werd beschadigd. (p. 217/218)	Ja	Het omschreven gedeelte van de spoorlijn ligt binnen de begrenzing van het analysegebied Buggenum.

Datum	Gebeurtenis (bron: Van kazemat tot kelderleven)	Relevant	Motivatie
16 oktober 1944	De geallieerden bombardeerden de spoorbrug te Buggenum. Het Duitse afweergeschut vuurde onafgebroken op de aanvallende vliegtuigen. (p. 266)	Ja	De locatie ligt binnen de begrenzing van het analysegebied Buggenum.
28 oktober 1944	Er vond een luchtaanval plaats op de Buggenummerbrug. (p. 278)	Ja	De locatie ligt binnen de begrenzing van het analysegebied Buggenum.
10 november 1944	Er vond een zwaar bombardement plaats op de Buggenummerbrug. (p. 295)	Ja	De locatie ligt binnen de begrenzing van het analysegebied Buggenum.
15 november 1944	De spoorbrug te Buggenum werd opgeblazen door de Duitsers. (p. 311)	Ja	De locatie ligt binnen de begrenzing van het analysegebied Buggenum.
1944/1945	O.a. ter hoogte van Buggenum, langs de Maas, lagen mijnenvelden. De meeste mijnen lagen op het spoorwegtalud. (p. 240)	Ja	De omschreven locaties liggen binnen de begrenzing van het analysegebied Buggenum.

Grubbenvorst:

Datum	Gebeurtenis (bron: M. Blondel, Oorlog en herstel in Noord-Limburg)	Relevant	Motivatie
1944/1945	De Maria Hemelvaartskerk te Grubbenvorst is door oorlogsgeweld vernield. (p. 214)	Nee	De locatie ligt buiten de begrenzing van het analysegebied.
29 november 1944	Op 29 november bezette het Reconnaissance-regiment Grubbenvorst en stonden de Schotse troepen recht tegenover de vesting Blerick. (p. 25)	Nee	Geen CE indicatie.

Haelen:

Datum	Gebeurtenis (bron: F. van Horne e.a, '40 van oever naar oever '45)	Relevant	Motivatie
15/16 november 1944	"Op de terugweg kwamen we in Haelen in een hevige beschieting terecht waarbij diverse soldaten sneuvelden. Tijdens de beschieting gingen de paarden er met wagens vol uitrusting vandoor." (p. 157)	Nee	De vermelding is te globaal.

Heel en Panheel:

Datum	Gebeurtenis (bron: C. Clout e.a., Het kerkdorp Heel in oorlogstijd 1940-1945)	Relevant	Motivatie
Onbekend	Op een nacht was er weer een aanval geweest van granaten vanuit Panheel. Er was veel schade in de Linj te Heel. (p. 30)	Nee	De locatie is niet te herleiden.
Onbekend	Het hele voorterrein van de stoomzuivelfabriek Sint Antonius te Panheel lag vol met ontplofte en niet-ontplofte granaten. (p. 61)	Ja	De locatie ligt binnen de begrenzing van het analysegebied Heel.
23 september 1944	Britse troepen bereiken het Kanaal Wessem-Nederweert. De eerste granaten spatten uiteen rond de kerk van Heel. (p. 12)	Ja	De locatie ligt binnen de begrenzing van het analysegebied Heel.
29 september 1944	De eerste Engelse granaten vallen in Panheel. (p. 143)	Nee	De vermelding is te globaal.
September 1944-januari 1945	Dagelijkse granaatbeschietingen. Burgerslachtoffers. (p. 12)	Nee	De vermelding is te globaal.
Oktober 1944	Dan, op een dag, werd Heel door de Engelse troepen met granaten beschoten. De volgende dag werd het schieten steeds heviger en de granaten werden zwaarder. De schade was navenant: huizen werden getroffen, er vielen gewonden en ook zag je zo nu en dan in de weilanden dood vee liggen. (…) Overal zag je diepe kraters van de granaatinslagen, kapotte daken en ramen. (p. 84)	Nee	De vermelding is te globaal.

Datum	Gebeurtenis (bron: C. Clout e.a., Het kerkdorp Heel in oorlogstijd 1940-1945)	Relevant	Motivatie
4 oktober 1944	**Het een na het andere huis wordt getroffen door granaten. Het Antonius-kapelletje krijgt ook een voltreffer. (p. 144)**	**Ja**	**De locatie ligt binnen de begrenzing van het analysegebied Heel.**
27 oktober 1944	Die morgen werden er weer granaten afgevuurd op Heel, ook op de Linj. (p. 32)	Nee	De locatie is niet te herleiden.
November 1944	Er vielen na de bevrijding vrij veel granaten in Heel, die door de Duitsers die aan de overkant van de Maas in Linne zaten, werden afgeschoten. (p. 36)	Nee	De vermelding is te globaal.
6 december 1944	**De kerk van Heel krijgt zware schade door inslag van Duitse granaten. (p. 12)**	**Ja**	**De locatie ligt binnen de begrenzing van het analysegebied.**
1945	"Ik was inmiddels al een half jaar niet meer thuis geweest. Ik pakte mijn spullen en om vier uur vertrok ik met de O.D.-ers richting Panheel [vanuit Linne]. We liepen langs de Maas tussen de mijnen door en moesten met een bootje oversteken naar Wessem. (…). We liepen verder naar Panheel. Om in Panheel te komen moesten we over de brug over het kanaal bij de sluizen, maar die brug was ook kapot. Daarom moesten we over de sluis klauteren. (…). Maar het lukte, en zo kwamen we in het kapotte Panheel aan." (p. 58)	Nee	De vermelding is te globaal.
23 februari 1945	Laatste granaten vallen in Heel. (p. 12)	Nee	De vermelding is te globaal.

Kessel:

Datum	Gebeurtenis (bron: , F. van Horne e.a., '40 van oever naar oever '45)	Relevant	Motivatie
10 mei 1940	Ook rond Kessel en Kessel-Eik deden Duitse troepen van de 30e Infanterie Divisie pogingen om de Maas over te komen. De Nederlandse verdedigers beschikten over slechts 2 verouderde kanonnen naast de vele mitrailleurs, die echter niet waren opgewassen tegen het Duitse geschut. In Kessel stond een anti-tank kanon opgesteld in de tuin van de burgemeester. Dit kanon moest het gebied rond de veerpont bestrijken. Daarnaast was er op de loswal in Kessel-Eik ook een kanon aanwezig, dat de omgeving van Beesel in de gaten hield. (p. 27)	Nee	Er wordt niet over gevechtshandelingen gesproken.
10 mei 1940	**De veerpont ter hoogte van Kessel werd door de Nederlanders opgeblazen. (p. 28)**	**Ja**	**De locatie ligt binnen de begrenzing van het analysegebied Kessel.**
10 mei 1940	Bij de eerste beschietingen werden diverse huizen in Kessel, die in het verlengde van de kazematten lagen, zwaar beschadigd door Duits artillerievuur. Op het hoogtepunt van de beschieting was het haast onmogelijk om enkele seconden door het schietgat van mijn bunker naar buiten te kijken. Er werd door de Duitsers een poging gedaan om met rubberboten de Maas over te komen onder dekking van een rookgordijn. Met onze mitrailleurs hebben we diverse bootjes op de Maas tot zinken gebracht. (p. 28)	Nee	De vermelding is te globaal.
10 mei 1940	Bij Kessel-Eik deden de Duitsers om 10.00 uur enkele zwakke pogingen de Maas over te komen. Het anti-tank kanon bij de loswal loste enkele schoten, waarna de Duitsers verdwenen. Om 11.30 uur echter kreeg het kanon tijdens een artilleriebeschieting een voltreffer en moesten de Nederlandse soldaten zich met de resterende mitrailleurs verdedigen. (p. 28)	Nee	De locatie is niet te herleiden.

Datum	Gebeurtenis (bron: , F. van Horne e.a., '40 van oever naar oever '45)	Relevant	Motivatie
10 mei 1940	**Om 10.00 uur raakte de Blenheim L 8860 van het 18 squadron boven Venlo in gevecht met een Me.110 en stortte neer in de Maas bij Kessel. (p. 35)**	**Mogelijk**	**De Maas ter hoogte van Kessel ligt gedeeltelijk binnen de analysegebieden Kessel en Baarlo.**
10/11 april 1941	Een Hampden werd neergeschoten en kwam in Kessel terecht. (p. 44)	Nee	De vermelding is te globaal.
7 augustus 1942	Een Stirling werd neergeschoten en stortte neer in het moerassige gebied tussen Naadjeshof en de Maas te Kessel-Eik. (p. 54)	Nee	De vermelding is te globaal.
2 februari 1943	Een Brits vliegtuig stortte neer in Kessel-dijk, nabij de buurtschap 'in de honderd morgen'. (p. 55)	Nee	De vermelding is te globaal.
21 juli 1944	Het 75 squadron verloor die nacht nog een Lancaster. De HK 569 kwam na een luchtgevecht met een nachtjager, brandend in de Maas bij Kessel neer. Het toestel viel pal achter het gemeentehuis waarbij diverse bommen ontploften waardoor een aantal mensen gewond raakte. De staart was er aan de oostkant van de Maas afgevallen. De schade in Kessel was enorm. Het 'Geitestraotje' was praktisch weggevaagd en tot in de verre omtrek waren woningen verwoest of beschadigd. (p. 78)	Nee	De locatie ligt buiten de begrenzing van het analysegebied.
18 oktober 1944	Waarschijnlijk op 18 oktober 1944 stortte de Typhoon nr. PD 513 van het 266 squadron, na door Flak te zijn geraakt, neer tussen Kessel en Kessel-Eik ten oosten van de Napoleonsweg. (p. 80)	Nee	De vermelding is te globaal.
17 november 1944	"Op 17 november om 9.00 uur in de ochtend kwam er wederom inkwartiering. Het waren Duitsers van de "Funkstelle". We doken snel onder in de kelder. Toch hadden we het vermoeden, dat de bevrijding spoedig zou volgen, aangezien er al geruime tijd granaten om ons huis vielen en de frontlijn dus niet ver weg kon zijn." (p. 186)	Nee	De vermelding is te globaal.

Linne:

Datum	Gebeurtenis (bron: F. van Horne e.a.,'40 van oever naar oever '45)	Relevant	Motivatie
November 1944	In Roermond en de omgeving van Ooi en Linne bewaakte het 24e Fallschirmjäger-Regiment de frontlijn langs de Maas. (p. 213)	Nee	Geen CE indicatie.

Lottum:

Datum	Gebeurtenis (bron: W.H. Leenen, Grubbenvorst en Lottum in oorlogs- en bezettingstijd)	Relevant	Motivatie
23 november 1944	In Lottum bliezen de Duitsers op 23 november de graanmolen van Clevers aan de Grubbenvorsterweg op. Behalve onder de graanmolen waren ook zware ladingen springstof onder de toren en onder het middenschip van de kerk aangebracht. Het opblazen van de toren vlotte in het begin niet erg. De Duitse militair, die de torens langs de Maas wekelijks controleerde, stelde een onderzoek in. Om vijf minuten voor twaalf volgde er een enorme knal en de militair ging met de toren ten onder (p.107-108)	Nee	De graanmolen ligt buiten het analysegebied. Dit geldt ook voor de kerk

Datum	Gebeurtenis (bron: W.H. Leenen, Grubbenvorst en Lottum in oorlogs- en bezettingstijd)	Relevant	Motivatie
1944	Grubbenvorst en Lottum waren na de bevrijding frontgebied geworden. De Duitsers hadden zich naar de oostzijde van de Maas teruggetrokken. Beide oorlogspartijen vuurden regelmatig op elkaar (p.123)	Mogelijk	Uit deze beschrijving blijkt dat de Maas de scheidslijn van de frontlinie vormde
30 november 1944	King's Shropsire Light Infantry. Dit gebied dat wij overnamen van de 3e Monmouths was bij het dorp Lottum. Mijn peloton was gelegen in het kasteel (de Borggraaf), ongeveer 400 meter van de Maas. Op ongeveer 180 meter voor het kasteel was een huis, waarvan een muur gedeeltelijk was ingevallen. We gebruikten dit huis als onze voorste positie. Overdag konden we de vijand aan de overkant vanaf dit huis observeren en 's nachts gingen we van hieruit op patrouille. De weg langs het huis liep naar de rivier, waar in betere tijden een kleine veerpont mensen en voertuigen overzette. Vlakbij de rivier aan de linkerkant van de weg lag het veerhuis. Dit huis was met mijnen voorzien, voor ingeval de vijand de rivier overstak en een bruggenhoofd trachtte te vestigen. Onze patrouilles gingen langs deze weg en dan langs de oever totdat ze contact kregen met patrouilles van andere compagnies (p.124-125)	Mogelijk	Het veerhuis ligt in het analysegebied
1945	De oorlogsactiviteiten bleven in de omgeving van Grubbenvorst en Lottum beperkt tot verhoogde waakzaamheid. Van tijd tot tijd kwamen Duitse patrouilles 's nachts de Maas over, terwijl aan de bosrand een soldaat uitkeek naar Duitse stellingen over de Maas (p.126)	Mogelijk	Uit deze beschrijving blijkt dat het analysegebied in de frontlinie lag
Begin maart 1945	Begin maart 1945 werd bij het Lottumse veer het lijk van een onbekende Britse soldaat uit de Maas opgehaald en begraven op - een weiland even ten noorden -Van de plaats waar het veerhuis had gestaan (p.128)	Mogelijk	Het verwoest veerhuis lag in het analysegebied
19 september 1945	Te Lottum zijn bij het opruimen van mijnen mijnenruimers verongelukt (p.133)	Nee	Er wordt geen specifiek adres genoemd. Derhalve kan de relevantie voor het analysegebied niet worden bepaald

Datum	Gebeurtenis (bron: Dagboekfragmenten)	Relevant	Motivatie
26 november 1944	Heden morgen goed weer reeds zijn er verkenningsvliegtuigen geweest. Om 7:30 kanonschoten vanaf over de Maas tusschen Lotten (sic) en Arcen, naar Broekhuizerdijk boven het schuitwater, om 9:00 horen wij dat er Engelse tanks zich bevinden (p.460)	Nee	De beschrijving is te globaal

Datum	Gebeurtenis (bron: Oorlog en herstel in Noord-Limburg)	Relevant	Motivatie
1944/1945	De H. Gertrudiskerk te Lottum is door oorlogsgeweld vernield. (p. 214)	Nee	De locatie ligt buiten de begrenzing van het analysegebied.
1945	De Maasdorpen welke vanaf november onder Duits granaatvuur hadden gelegen: Lottum, Blitterswijck, Broekhuizen, Broekhuizenvorst, Wanssum, Geysteren en Maashees waren barre puinhopen. (p. 180)	Nee	De kern van Lottum ligt buiten de begrenzing van het analysegebied.

Maasbracht:

Datum	Gebeurtenis (bron: D-Day in Midden-Limburg. Deel 2)	Relevant	Motivatie
30 september 1944	De Duitsers boorden in de haven van Maasbracht ca. 250 binnenvaartschepen in de grond – inzet Sprenkommando (p.28)	Nee	De haven ligt buiten het analysegebied
23 januari 1945	De bevrijding van Maasbracht had op 23 januari 1945 niets op de kous, want de Engelsen stuitten er niet op de minste Duitse tegenstand. Er werd zelfs geen enkele kogel afgevuurd. Het meest oostelijk gelegen stukje Maasbracht – het zes huizen, een zuivelfabriek en een spoorwegstationnetje tellend gehucht station - was evenwel het grote struikelblok voor de Britse bevrijders. In café-Beckers had zich namelijk een groep 'Fallschirmjäger' van de beruchte Hübner-groep verschanst (p.25)	Nee	De locaties liggen buiten het analysegebied
Januari 1945	De in aantocht zijnde Engelse bevrijders - goed getrainde manschappen van de marine zouden op de hoek Rijksweg-Stationsstraat de beslissende slag met de Duitsers leveren (p.25)	Nee	De locaties liggen buiten het analysegebied

Maasbree:

Datum	Gebeurtenis (bron: F. van Horne e.a., '40 van oever naar oever '45)	Relevant	Motivatie
20 november 1944	De aanval van de geallieerden loopt op 20 november vast in de modder, mijnenvelden en de vastberaden verdediging van de Duitsers ten westen van en zuid-westen van Maasbree. (p. 191)	Nee	De vermelding is te globaal.
21 november 1944	Verder zuidelijk, in de omgeving Lange Hout, begon deze 21e november met pogingen van het KOYLI bataljon om de Duitsers uit de bosgebieden ten zuiden van Maasbree te verdrijven. De Duitsers in de bossen en de hoger gelegen boerderijen domineerden met hun wapens echter alle wegen in de omgeving. Pas op 22 november kon de omgeving definitief bevrijd worden. (p. 192)	Nee	De vermelding is te globaal.
November 1944	Er werden maquettes van het bruggehoofd vervaardigd. Er werden enkele honderden luchtfoto's gemaakt, en, wat zeer belangrijk was, er werd weer een enorme artilleriestrijdmacht samengetrokken rond de bossen van Maasbree, Baarlo en Grubbenvorst, in totaal 380 kanonnen. (p. 195)	Nee	De vermelding is te globaal.
2 december 1944	**Op 2 december deed er zich in het bosgebied tussen Maasbree en Blerick nog een incident voor. Een artillerietrekker met een kanon van het 5e artillerieregiment nam in Maasbree een verkeerde afslag en reed dwars door de frontlijn zo op een Duitse stelling af. Vlak voor de tankgracht nabij het huis van de familie Schouten aan de Maasbreesestraat werd de trekker in brand geschoten en de bemanning door de Duitsers gevangen genomen. (p. 196)**	**Mogelijk**	**De Maasbreesestraat ligt gedeeltelijk binnen de begrenzing van het analysegebied Blerick Groot Boller.**

Maasniel:

Datum	Gebeurtenis (bron: Oorlogsherinneringen Joh. de Haan, Maasniel)	Relevant	Motivatie
21 november 1944	"Dien avond hebben we vanaf 7.30-9.00 een geweldige beschieting meegemaakt. De moffen schoten met verplaatsbare achter auto's rijdende kanonnen, welk vuur door de Eng. beantwoord werd."	Nee	De vermelding is te globaal.
21 november 1944	"Onophoudelijk hoorden we de granaten gieren en velen sloegen heel dichtbij in. (…).Toen het schieten eindelijk ophielden wij na eenige tijd daarna uit de kelder tevoorschijn kwamen, bleek dat op het eind van de straat bij Koenders verschillende granaten waren ingeslagen."	Nee	De vermelding is te globaal / De locatie is niet bekend.
22 november 1944	"Verschillende granaten zijn toen ook weer in onze straat ingeslagen. De huizen van Vaessen en Jellema werden zwaar beschadigd. Er zijn toen ook heel veel ruiten in onze straat door granaatscherven stuk geslagen. Bij ons gelukkig niet, echter wel twee dakpannen kapot."	Nee	De vermelding is te globaal / De locaties zijn niet bekend.
16 december 1944	"Omstreeks 3 uur werd er plotseling door de Engelsen van over de Maas met granaten geschoten. Veel granaten kwamen in onze omgeving terecht."	Nee	De vermelding is te globaal.
23 december 1944	"Omstreeks 3 uur was er weer een hevige beschieting. (…) Opeens vlogen de granaten over ons heen. (…) Overal sloegen de granaten in en de scherven vlogen op en tegen het schuurtje. Telkens wanneer ik meende dat het over was en op wilde staan, begon het weer opnieuw."	Nee	De vermelding is te globaal.
1 maart 1945	"Toen ik 's morgens door Maasniel liep en bijna geen menschen zag en overal kapotte huizen met openstaande deuren en alles dooreen gehaald, kwamen de tranen me meermalen in de oogen. Huis aan huis was kapot en niemand was er aanwezig."	Nee	Geen CE indicatie / De vermelding is te globaal.

Datum	Gebeurtenis (bron: P.J.H. Baghus, De slag om de Roerdriehoek)	Relevant	Motivatie
26 december 1944	"Onbewust van wat zich buiten hun gezichtsveld afspeelde, maakten drie evakuees uit Susteren in de buurtschap Broekhin-Maasniel zich gereed om die Tweede Kerstdag 1944 Roermond te verlaten. Het was een stralend zonnige dag en als er geen oorlog was geweest dan zou deze Kerstmis, met de schitterend witte sneeuwdeken die de velden, bossen en dorpen bedekte, wel de mooiste zijn sedert lange tijd. Maar nu wist men dat zich onder die prachtige sneeuwdeken de bulten en putten bevonden van mangaten, loopgraven, machinegeweernesten, tankgrachten, maar ook van levensgevaarlijke landmijnen en prikkeldraad met springladingen." (p. 146)	Nee	De buurtschap Broekhin-Maasniel ligt buiten de begrenzing van het analysegebied.

Datum	Gebeurtenis (bron: E. Munnicks, Van kazemat tot kelderleven)	Relevant	Motivatie
27 september 1944	Er wordt dwars door het land bij de Schinderskoel een grote tankgracht gegraven. Vanaf de weg van Maasniel-Gebroek naar Maasniel. (p. 250)	Nee	De locaties liggen buiten de begrenzing van het analysegebied.

Datum	Gebeurtenis (bron: E. Munnicks, Van kazemat tot kelderleven)	Relevant	Motivatie
10 oktober 1943	Er zijn in elk geval vier flinke kanonnen in Maasniel aangekomen, gericht op Elmpt. (p. 261, 262)	Nee	De vermelding is te globaal.
26 november 1943	Omstreeks 10 uur 's morgens vlogen er veel vliegtuigen over. Eén bom viel in Maasniel. Matig frontgeschut. (p. 327)	Nee	De vermelding is te globaal.

Neer:

Datum	Gebeurtenis (bron: F. van Horne e.a., '40 naar oever van oever '45)	Relevant	Motivatie
10 mei 1940	Om 04.00 uur zagen we zeker 100 vliegtuigen die vanuit Duitsland over Neer in westelijke richting vlogen. Intussen schoten de Duitsers met artillerie op de voorste stellingen. (p. 25)	Nee	De vermelding is te globaal.
10 mei 1940	Luitenant Bouwman was commandant van een sectie van de 2e compagnie en lag nabij "de Veerman" in Neer aan de Maas. Hij vertelt over zijn ervaringen in een in juli 1940 opgesteld gevechtsrapport: "Om 05.30 uur zien we de eerste Duitsers aan de overzijde van de Maas ter hoogte van Rijkel. We openen met een mitrailleur het vuur. De Duitsers trekken zich terug, maar om 07.15 uur volgt een zware artilleriebeschieting." Vanuit "De Veerman" trekken ze zich onder zwaar artillerievuur terug richting het buurtschap Brumholt. (p. 25, 27)	Nee	De locaties liggen buiten de begrenzing van het analysegebied.
20 oktober 1943	In Brumholt in het open veld (Kallevlaas) is een Duits vliegtuig neergestort. (p. 64)	Nee	De locatie ligt buiten de begrenzing van het analysegebied.
16 november 1944	Op 16 november werd de Neerse brug beschoten door geallieerde artillerie. (p. 176)	Nee	De locatie ligt buiten de begrenzing van het analysegebied.
17 november 1944	De volgende dag op 17 november vertrok er vanuit Nunhem een patrouille van het East Lancs bataljon langs de Neerbeek naar Neer. Na enkele huizen in het dorp te hebben doorzocht, waarbij werd geconstateerd dat zich geen Duitsers meer in het dorp bevonden, vertrok men weer naar Nunhem. (p. 164)	Nee	Geen CE indicatie.
17 november 1944	Het 7e Black Watch bataljon had tot taak Neer te bezetten. Men besloot geen enkel risico te nemen. Er werd een gevechtsgroep van 2 compagnieën en enkele tanks samengesteld. Vanuit Brumholt ging men op weg. Toen de Schotten de Napoleonsbaan overstaken werden ze hevig beschoten door Duitse artillerie waardoor er onder de bevrijders 15 gewonden vielen. (p. 165)	Nee	De locatie ligt buiten de begrenzing van het analysegebied.

Steyl:

Datum	Gebeurtenis (bron: M. Blondel, Oorlog en herstel in Noord-Limburg)	Relevant	Motivatie
Geen datum	Ook bij het veer te Steyl had de vijand nog haastig zigzag-loopgraafjes e.d. gegraven, welke door de geallieerden keurig werden geregistreerd (p.105)	Mogelijk	Het veer te Steyl ligt in het analysegebied

Swalmen:

Datum	Gebeurtenis (bron: M. van Avesaath-van den Broek et al., Swalmen '40-'45)	Relevant	Motivatie
1944/1945	In de molen van Hilkens bevond zich een Duitse seinpost, die de plaatsen moesten lokaliseren, vanwaar beschietingen op Duitse stellingen plaatsvonden. (p. 148)	Nee	De locaties zijn niet te herleiden.
1 september 1944	Er vielen bommen bij Gebr. Hendricks en nabij de dokter. (p. 140)	Nee	De locaties zijn niet te herleiden.
November 1944	"Onberekenbaar spatten de granaten in onze gemeente uiteen. Dhr. Alers wees ons erop dat nu nog te zien is waar de scherven tegen het staketsel van de jongensschool geslagen zijn en dat ondanks later schilder- en plamuurwerk." (p. 82)	Mogelijk	Swalmen ligt gedeeltelijk binnen de begrenzing van het analysegebied Beesel.
November 1944	De bonnen werden op verschillende plaatsen versterkt, niet alleen in het dorp (…). Men wilde de mensen niet te ver laten lopen in verband met het voortdurend gevaar van neerkomende granaten. (p. 105)	Mogelijk	Swalmen ligt gedeeltelijk binnen de begrenzing van het analysegebied Beesel.
November/december 1944	Toen de overkant van de Maas bevrijd werd door de Engelsen, kwam o.a. Swalmen onder granaatvuur te liggen. De Beeselseweg lag altijd onder granaatvuur. Ook de weg Beesel-Swalmen lag voortdurend onder granaatvuur en bijna niemand maakte er gebruik van. (p. 147)	Ja	De locatie ligt binnen de begrenzing van het analysegebied Beesel.
30 november 1944	Tussen 18.00 en 19.00 uur hevig granaatvuur uit nw. En w. richting, waarvan vele granaten in Swalmen insloegen, o.a. aan de Stationsstraat, Oude Weg, Veldpoort, Rijksweg Noord en Molenweg. (p. 141)	Mogelijk	De Stationsstraat, Oude Weg en Rijksweg Noord liggen gedeeltelijk binnen de begrenzing van het analysegebied. De overige locaties liggen buiten de begrenzing van het analysegebied.
10/25 december 1944	In Swalmer Handelsdrukkerij is twee maal een granaat door het dak geslagen. (p. 144)	Nee	De locatie ligt buiten de begrenzing van het analysegebied.
28 februari 1945	Op 28 februari 1945 hoorden de Swalmenaren een geweldige knal. De volgende dag bleek dat de Duitsers de kerktoren hadden laten springen. (p. 168)	Nee	De locatie ligt buiten de begrenzing van het analysegebied.

Tegelen:

Datum	Gebeurtenis (bron: F.J. Verstraelen, Tegelen en Steyl '44/'45)	Relevant	Motivatie
September/oktober 1944	Een groot aantal Russische en Poolse meisjes, vrouwen en mannen kwam naar Steyl en Tegelen. Zij moesten het Maasfront komen versterken door het graven van anti-tankwallen en dergelijke. (p. 30)	Ja	De Maas ter hoogte van Tegelen en Steyl ligt binnen de begrenzing van het analysegebied Venlo-Velden.
18 oktober 1944	Toen de Bewaarschool ontruimd moest worden, kwamen de kinderen met allerlei ingrediënten uit de school thuis. Toen het front naderde kwamen ze ook met granaatscherven thuis die zij achter de school hadden gevonden. (p. 50)	Nee	De locatie is niet te herleiden.
Oktober/november 1944	De doodsdreiging kwam van drie kanten: door neervallende bommen, door neervallend staal van het in Steyl/Tegelen en elders opgestelde Duitse afweergeschut; door directe beschieting met granaten en mortieren in de frontsituatie. (p. 53/54)	Ja	Het frontgebied ter hoogte van Tegelen en Steyl ligt binnen de begrenzing van het analysegebied Venlo-Velden.
19 november 1944/1 maart 1945	Op het complex van het Missiehuis St. Michael in Steyl waren in totaal 328 granaten ingeslagen. (p. 120)	Ja	De locatie ligt binnen de begrenzing van het analysegebied.

Datum	Gebeurtenis (bron: F.J. Verstraelen, Tegelen en Steyl '44/'45)	Relevant	Motivatie
20 november 1944	Zodra het oorlogsfront de Westerse Maasoever de omgeving bereikt, is er regelmatig granaatvuur op Steyl-Tegelen-Venlo en omstreken. (p. 15)	Ja	Het frontgebied ter hoogte van Tegelen en Steyl ligt binnen de begrenzing van het analysegebied Venlo-Velden.
21 november 1944	Op 21 november vallen in Steyl de eerste slachtoffers door inslaande granaten. Het Missiehuis wordt o.a. getroffen. (p. 17)	Ja	De locatie ligt binnen de begrenzing van het analysegebied.
22/23 november 1944	Voor de kerk is de kerkberg door een voltreffer van een granaat geraakt. Verder zijn o.a. de Arnoldus Janssenstraat, de Rolandstraat en het Missiemuseum geraakt. (p. 55)	Ja	De locaties liggen binnen de begrenzing van het analysegebied.
Januari 1945	Steyl en Tegelen liggen tussen twee vuren. Op iedere beweging en geschiet aan de oostkant van de Maas wordt door de Engelsen aan de overkant prompt gereageerd met granaten en mortieren. Die slaan met vernielend geweld in. (p. 68)	Ja	Het frontgebied ter hoogte van Tegelen en Steyl ligt binnen de begrenzing van het analysegebied Venlo-Velden.
6 januari 1945	Op 6 januari kwam er een granaat in een van de kelderramen van het noodhospitaal terecht. (p. 76)	Nee	De locatie is niet te herleiden.

Thorn:

Datum	Gebeurtenis (bron: F. van Horne e.a., '40 van oever naar oever '45)	Relevant	Motivatie
September 1944	Meer naar het zuiden slaagde de Belgische Brigade Piron erin om vanaf Bree op te rukken in de richting van Maaseik en Thorn. Tussen 23 en 26 september kwam de geallieerde opmars langs de oevers van de Limburgse kanalen tot stilstand. De nieuwe frontlijn liep nu vanaf Thorn (Wessem bleef in Duits bezit) via het kanaal Wessem-Nederweert naar Nederweert en vandaaruit langs de oevers van de Noordervaart en het kanaal van Deurne naar Griendtsveen. (p. 128)	Nee	De vermelding is te globaal.
Oktober 1944	In oktober veranderde er aanvankelijk maar weinig aan deze situatie. Langs het kanaal Wessem-Nederweert lag tussen Thorn en Ell nog steeds de Belgische Brigade Piron die de handen vol had aan de Duitse gevechtspatrouilles. (p. 131)	Nee	De vermelding is te globaal.

Wanssum:

Datum	Gebeurtenis (bron: C. Klep, B. Schoenmaker, De bevrijding van Nederland)	Relevant	Motivatie
2 januari 1945	Op de tweede dag van het nieuwe jaar waren ongeveer 25 Duitse soldaten bij Wanssum de Maas overgestoken met het doel enige krijgsgevangenen te maken. Eenmaal op de westelijke oever aangekomen, bleek het mogelijk daar een klein bruggehoofd te vestigen en de bezetting tot circa honderd man uit te breiden. De Britten trokken onmiddellijk ten strijde. Nadat de Duitsers enkele aanvalsgolven hadden afgeslagen, trokken zij zich op 7 januari weer achter de Maas terug. (p. 258)	Mogelijk	De Maas ter hoogte van Wanssum ligt gedeeltelijk binnen de begrenzing van het analysegebied.

Datum	Gebeurtenis (bron: A. Korthals Altes, N. in 't Veld, Slag in de schaduw)	Relevant	Motivatie
Januari 1945	Het bataljon South Lancashire verloor enige tientallen doden en gewonden bij een aanval op het bosterrein tussen Wanssum en Blitterswijck, waar Duitse grenadiers zich hadden verschanst. In barre omstandigheden kregen die grenadiers met opblaas- en motorbootjes nog voorraden van over de Maas. (p. 194)	Nee	De locatie ligt buiten de begrenzing van het analysegebied.

Datum	Gebeurtenis (bron: M. Blondel, Oorlog en herstel in Noord-Limburg)	Relevant	Motivatie
November 1944	Daarna kwam het nog bij Wanssum tot schermutselingen, waar de Duitsers nog weer eens over de rivier terugkwamen en door artillerievuur en infanterie-actie weggedreven werden. (z.p.)	Ja	Wanssum ter hoogte van de Maas ligt binnen het analysegebied Well.
November 1944	Het Britse leger zag zich genoodzaakt, na de verovering van het bruggehoofd Blerick op de oostelijke Maasoever te overwinteren. Het zou nog drie maanden duren, eer de Duitsers aan de overkant van de Maas verdreven waren. Van tijd tot tijd staken 's nachts Duitse patrouilles de Maas over. Bij Wanssum wisten overgestoken Duitsers zelfs een week lang stand te houden. Uitkijken was dus geboden. (z.p.)	Ja	Wanssum ter hoogte van de Maas ligt binnen het analysegebied Well.
1944/145	De St. Michaelskerk te Wanssum is door oorlogsgeweld vernietigd. (z.p.)	Nee	De locatie ligt buiten de begrenzing van het analysegebied.
1945	De Maasdorpen welke vanaf november onder Duits granaatvuur hadden gelegen: Lottum, Blitterswijck, Broekhuizen, Broekhuizenvorst, Wanssum, Geysteren en Maashees waren barre puinhopen. (p. 180)	Nee	De kern van Wanssum ligt buiten de begrenzing van het analysegebied.

Wessem:

Datum	Gebeurtenis (bron: F. van Horne e.a., '40 van oever naar oever '45)	Relevant	Motivatie
September 1944	Van Duitse zijde werd de kanalenfrontlijn vanaf Wessem tot Helenaveen bewaakt door de 7e Duitse Fallschirmjäger-divisie. (p. 128)	Nee	De vermelding is te globaal / Geen CE indicatie.
November 1944	De frontlijn werd eind november bezet door de 7e Britse Pantser divisie tussen Wessem en Beegden. (p. 213)	Nee	De vermelding is te globaal.

Datum	Gebeurtenis (bron: C. Clout e.a., Het kerkdorp Heel in oorlogstijd 1940-1945)	Relevant	Motivatie
Oktober 1944	De omvang van de evacuatie is onduidelijk. Het betrof in elk geval de bewoners van Heel, Panheel en Wessem. De overkant van het kanaal Wessem-Nederweert was al in geallieerde handen. In beide richtingen werd hevig geschoten. (p. 113)	Nee	De vermelding is te globaal.

Datum	Gebeurtenis (bron: C. Clout e.a., Het kerkdorp Heel in oorlogstijd 1940-1945)	Relevant	Motivatie
Oktober 1944	Vooral na de razzia van 8 oktober 1944 begon voor Pol een zeer angstige tijd. Er vielen steeds meer granaten, afgevuurd door de geallieerden vanaf de overkant van het zo dichtbij gelegen kanaal. Op een avond werd er een soort van afweergeschut naar Thorn gericht. De nacht daarop vielen er ongewoon veel granaten; zeer waarschijnlijk was het 'geschut' opgemerkt door een verkenningsvliegtuig. (p. 116)	Nee	De vermelding is te globaal.

2.2.4 Naoorlogse geschiedenis

De onderstaande boeken hebben o.a. betrekking op de naoorlogse geschiedenis:

Arcen en Velden:

Datum	Gebeurtenis (bron: A. Meijers, Achtung Minen – Danger Mines. Het ruimen van landmijnen in Nederland 1940-1947)	Relevant	Motivatie
1945	Op een onbekende datum vond in Velden bij het laden van mijnen en andere munitie een ernstig ongeluk plaats. Negen Nederlandse SS-ers raakten zwaargewond en hadden allemaal buikwonden, terwijl één man zijn beide benen verloor. Vermoedelijk zijn drie van deze gewonden overleden. (p. 102)	Nee	De vermelding is te globaal.
Augustus /september1945	In een rapport gedateerd 3 augustus 1945, gaf kapitein De Koningh aan dat zijn secties en detachementen 450 Nederlandse SS'ers en 20 NSB'ers hebben ingezet voor het mijnenruimen. Eind augustus had één van deze detachementen opdracht gekregen om een toegangsweg naar de veerpont Arcen-Broekhuizen van mijnen te zuiveren. Het gebied was door zijn onoverzichtelijkheid en samenstelling uiterst gevaarlijk om te ruimen. De wegen waren doorkruist met loopgraven en versperd met prikkeldraad en kapotte voertuigen. Men verwachtte vijf soorten Duitse mijnen, enkele soorten geïmproviseerde mijnen, gevalstrikte wegversperringen, en dergelijke. (…) Het ruimen van her veld duurde in totaal veertien dagen waarbij zonder verdere ongelukken ongeveer vijfhonderd mijnen werden verwijderd. (p. 100/101)	Ja	De toegangsweg naar de veerpont Arcen-Broekhuizen ligt binnen de begrenzing van het analysegebied.
16 oktober 1945	In Velden kwamen twee man om het leven door een Riegelmine. (p. 132)	Nee	De vermelding is te globaal.

Datum	Gebeurtenis (bron: J. van Woensel, Vrij van explosieven. De geschiedenis van het EOCKL en zijn voorgangers 1944-2004)	Relevant	Motivatie
1944-2004	Geen relevante vermeldingen aangetroffen.	-	-

Baarlo:

Datum	Gebeurtenis (bron: A. Meijers, Achtung Minen – Danger Mines. Het ruimen van landmijnen in Nederland 1940-1947)	Relevant	Motivatie
27 september 1945	Riegelmine 43 geruimd te Baarlo (p.206)	Nee	Er worden geen specifieke locaties genoemd. Derhalve kan de relevantie voor het analysegebied niet worden bepaald

Datum	Gebeurtenis (bron: J. van Woensel, Vrij van explosieven. De geschiedenis van het EOCKL en zijn voorgangers 1944-2004)	Relevant	Motivatie
1944-2004	Geen relevante vermeldingen aangetroffen.	-	-

Beesel:

Datum	Gebeurtenis (bron: A. Meijers, Achtung Minen – Danger Mines. Het ruimen van landmijnen in Nederland 1940-1947)	Relevant	Motivatie
1940-1947	Geen relevante vermeldingen aangetroffen	--	--

Datum	Gebeurtenis (bron: J. van Woensel, Vrij van explosieven. De geschiedenis van het EOCKL en zijn voorgangers 1944-2004)	Relevant	Motivatie
1944-2004	Geen relevante vermeldingen aangetroffen.	-	-

Belfeld:

Datum	Gebeurtenis (bron: A. Meijers, Achtung Minen – Danger Mines. Het ruimen van landmijnen in Nederland 1940-1947)	Relevant	Motivatie
23 augustus 1945	Een 13-jarige jongen trapte op een mijn in Belfeld. (p. 120)	Nee	De vermelding is te globaal.

Datum	Gebeurtenis (bron: J. van Woensel, Vrij van explosieven. De geschiedenis van het EOCKL en zijn voorgangers 1944-2004)	Relevant	Motivatie
1944-2004	Geen relevante vermeldingen aangetroffen.	-	-

Bergen:

Datum	Gebeurtenis (bron: A. Meijers, Achtung Minen – Danger Mines. Het ruimen van landmijnen in Nederland 1940-1947)	Relevant	Motivatie
1940-1947	Geen relevante vermeldingen aangetroffen.	-	-

Datum	Gebeurtenis (bron: J. van Woensel, Vrij van explosieven. De geschiedenis van het EOCKL en zijn voorgangers 1944-2004)	Relevant	Motivatie
1944-2004	Geen relevante vermeldingen aangetroffen.	-	-

Blerick:

Datum	Gebeurtenis (bron: A. Meijers, Achtung Minen – Danger Mines. Het ruimen van landmijnen in Nederland 1940-1947)	Relevant	Motivatie
11 mei 1945	Op vrijdag 11 mei 1945 kwamen de soldaat M. Nuijens en H. Rutten in Blerick door de detonatie van een landmijn om het leven (p.79)	Nee	Er worden geen specifieke locaties genoemd. Derhalve kan de relevantie voor het analysegebied niet worden bepaald
Mei 1945	Op de bewuste vrijdag was Nuijens samen met de opperman P. Joosten van het Waterschap mijnen aan het zoeken langs de beek in de Wielder achter de Limburgsche Draadfabriek in Blerick. Het verzoek om de mijnen op te sporen kwam van het Waterschap die de beek beheerde. Op een gegeven moment kwam H. Rutten, die een weiland langs de beek in gebruik had, vragen of ze wilden kijken of er in zijn weiland landmijnen waren gelegd. Nuijens ging met hem mee en prikte met zijn prodder het pad af waar ze liepen. Op een gegeven moment hurkte Nuijens neer om vermoedelijk een landmijn bloot te leggen. Rutten was ongeveer drie meter van de plaats verwijderd toen een detonatie volgde. Nuijens was op slag dood, maar Rutten leefde nog (p.79)	Mogelijk	Deze beek loopt door het analysegebied

Broekhuizen:

Datum	Gebeurtenis (bron: A. Meijers, Achtung Minen – Danger Mines. Het ruimen van landmijnen in Nederland 1940-1947)	Relevant	Motivatie
Augustus /september1945	In een rapport gedateerd 3 augustus 1945, gaf kapitein De Koningh aan dat zijn secties en detachementen 450 Nederlandse SS'ers en 20 NSB'ers hebben ingezet voor het mijnenruimen. Eind augustus had één van deze detachementen opdracht gekregen om een toegangsweg naar de veerpont Arcen-Broekhuizen van mijnen te zuiveren. Het gebied was door zijn onoverzichtelijkheid en samenstelling uiterst gevaarlijk om te ruimen. De wegen waren doorkruist met loopgraven en versperd met prikkeldraad en kapotte voertuigen. Men verwachtte vijf soorten Duitse mijnen, enkele soorten geïmproviseerde mijnen, gevalstrikte wegversperringen, en dergelijke. (…) Het ruimen van het veld duurde in totaal veertien dagen waarbij zonder verdere ongelukken ongeveer vijfhonderd mijnen werden verwijderd. (p. 100/101)	Mogelijk	Het veer Arcen-Broekhuizen ligt in het analysegebied
28 augustus 1945	Volgens een Limburgse krant waren op 28 augustus 1945 bij het mijnenruimen onder de gemeente Broekhuizen, negen slachtoffers onder Nederlandse SS'ers gevallen. (p. 102, bron: Negen slachtoffers van landmijnen', Dagblad voor Noord Limburg, 29-08-1945)	Nee	De vermelding is te globaal. Op basis van deze beschrijving kan niet worden bepaald of er sprake is van het analysegebied

Datum	Gebeurtenis (bron: J. van Woensel, Vrij van explosieven. De geschiedenis van het EOCKL en zijn voorgangers 1944-2004)	Relevant	Motivatie
30 augustus 1945	Negen Nederlandse SS'ers verloren bij Broekhuizen hun leven bij het ruimen van mijnen. (p. 45)	Nee	De vermelding is te globaal. In combinatie met andere bronnen?

Buggenum:

Datum	Gebeurtenis (bron: A. Meijers, Achtung Minen – Danger Mines. Het ruimen van landmijnen in Nederland 1940-1947)	Relevant	Motivatie
24 juli 1945	Een soldaat stapte op de spoordijk in het voormalige Brückenkopf Buggenum op een Schü-Mine en verloor zijn rechtervoet. (p. 113)	Ja	De spoordijk te Buggenum ligt binnen de begrenzing van het analysegebied.

Datum	Gebeurtenis (bron: J. van Woensel, Vrij van explosieven. De geschiedenis van het EOCKL en zijn voorgangers 1944-2004)	Relevant	Motivatie
1944-2004	Geen relevante vermeldingen aangetroffen.	-	-

Grubbenvorst:

Datum	Gebeurtenis (bron: A. Meijers, Achtung Minen – Danger Mines. Het ruimen van landmijnen in Nederland 1940-1947)	Relevant	Motivatie
19 september 1945	Te Grubbenvorst is door toedoen van een Riegelmine 43 een soldaat om het leven gekomen (p. 195)	Nee	De vermelding is te globaal.

Datum	Gebeurtenis (bron: J. van Woensel, Vrij van explosieven. De geschiedenis van het EOCKL en zijn voorgangers 1944-2004)	Relevant	Motivatie
1944-2004	Geen relevante vermeldingen aangetroffen.	-	-

Haelen:

Datum	Gebeurtenis (bron: A. Meijers, Achtung Minen – Danger Mines. Het ruimen van landmijnen in Nederland 1940-1947)	Relevant	Motivatie
1940-1947	Geen relevante vermeldingen aangetroffen.	-	-

Datum	Gebeurtenis (bron: J. van Woensel, Vrij van explosieven. De geschiedenis van het EOCKL en zijn voorgangers 1944-2004)	Relevant	Motivatie
1944-2004	Geen relevante vermeldingen aangetroffen (enkel een vermelding betreffende geruimde CE opslag – Koude Oorlog)	-	-

Heel en Panheel:

Datum	Gebeurtenis (bron: A. Meijers, Achtung Minen – Danger Mines. Het ruimen van landmijnen in Nederland 1940-1947)	Relevant	Motivatie
1940-1947	Geen relevante vermeldingen aangetroffen.	-	-

Datum	Gebeurtenis (bron: J. van Woensel, Vrij van explosieven. De geschiedenis van het EOCKL en zijn voorgangers 1944-2004)	Relevant	Motivatie
1944-2004	Geen relevante vermeldingen aangetroffen	-	-

Kessel:

Datum	Gebeurtenis (bron: A. Meijers, Achtung Minen – Danger Mines. Het ruimen van landmijnen in Nederland 1940-1947)	Relevant	Motivatie
1940-1947	Geen relevante vermeldingen aangetroffen.	-	-

Datum	Gebeurtenis (bron: J. van Woensel, Vrij van explosieven. De geschiedenis van het EOCKL en zijn voorgangers 1944-2004)	Relevant	Motivatie
1944-2004	Geen relevante vermeldingen aangetroffen	-	-

Linne:

Datum	Gebeurtenis (bron: A. Meijers, Achtung Minen – Danger Mines. Het ruimen van landmijnen in Nederland 1940-1947)	Relevant	Motivatie
23 april 1945	Tijdens het ruimen van mijnen op de kanaaldijk bij de stuw te Linne is een Schü-Mine gedetoneerd. (p. 53)	Nee	De locatie ligt buiten de begrenzing van het analysegebied.
27 maart 1946	Op deze bewuste dag was de bemanning van de baggermolen van de firma Van Gasselt in de grinderij bij Linne bezig een anker op de Maasoever te bevestigen. Zij waren nauwelijks drie meter op de wal toen een zware landmijn tot ontploffing kwam (p.149)	Mogelijk	De Maas loopt door het analysegebied
27 maart 1946	Op deze bewuste dag was de bemanning van de baggermolen van de firma Van Gasselt in de grinderij bij Linne bezig een anker op de Maasoever te bevestigen. Zij waren nauwelijks drie meter op de wal toen een zware landmijn tot ontploffing kwam. (…) Het terrein was schijnbaar al door Duitse krijgsgevangenen afgezocht, doch bij nader onderzoek werden er ter plaatse nog 28 landmijnen gevonden. (p. 149)	Mogelijk	De Maasoever ter hoogte van Linne ligt gedeeltelijk binnen de begrenzing van het analysegebied.

Datum	Gebeurtenis (bron: J. van Woensel, Vrij van explosieven. De geschiedenis van het EOCKL en zijn voorgangers 1944-2004)	Relevant	Motivatie
15 maart 1972	Te Linne is een dodelijk slachtoffer gevallen tijdens het opruimen van explosieven. De locatie wordt niet genoemd. (p. 312)	Nee	De vermelding is te globaal.

Lottum:

Datum	Gebeurtenis (bron: W.H. Leenen, Grubbenvorst en Lottum in oorlogs- en bezettingstijd)	Relevant	Motivatie
19 september 1945	Te Lottum zijn bij het opruimen van mijnen mijnenruimers verongelukt (p.133)	Nee	Er wordt geen specifiek adres genoemd. Derhalve kan de relevantie voor het analysegebied niet worden bepaald

Datum	Gebeurtenis (bron: A. Meijers, Achtung Minen – Danger Mines. Het ruimen van landmijnen in Nederland 1940-1947)	Relevant	Motivatie
19 augustus 1945	Op 19 augustus 1945 kwam de gedetineerde P. Cristiaans op de Hasterdijk (opmerking AVG: Horsterdijk?) bij Lottum om het leven tijdens het opruimen van munitie (p.102)	Nee	De Horsterdijk ligt buiten het analysegebied

Datum	Gebeurtenis (bron: A. Meijers, Achtung Minen – Danger Mines. Het ruimen van landmijnen in Nederland 1940-1947)	Relevant	Motivatie
19 september 1945	Aan de Hasterdijk (opmerking AVG: Horsterdijk?) te Lottum detoneerde tijdens het op- of afladen een Riegelmine (p.125)	Nee	De Horsterdijk ligt buiten het analysegebied

Maasbracht:

Datum	Gebeurtenis (bron: A. Meijers, Achtung Minen – Danger Mines. Het ruimen van landmijnen in Nederland 1940-1947)	Relevant	Motivatie
1940-1947	Geen relevante vermeldingen aangetroffen.	-	-

Datum	Gebeurtenis (bron: J. van Woensel, Vrij van explosieven. De geschiedenis van het EOCKL en zijn voorgangers 1944-2004)	Relevant	Motivatie
1944-2004	Geen relevante vermeldingen aangetroffen	-	-

Maasniel:

Datum	Gebeurtenis (bron: A. Meijers, Achtung Minen – Danger Mines. Het ruimen van landmijnen in Nederland 1940-1947)	Relevant	Motivatie
Geen datum	De sectie haalde een lijk uit een mijnenveld te Maasniel (p.38)	Nee	Er worden geen specifieke adressen genoemd. Derhalve kan de relevantie voor het analysegebied niet worden bepaald
26 mei 1945	Bij het gehucht Leeuwen nabij Maasniel Teller- en Riegelminen opgeruimd die daar over de spoorlijn Roermond/Weert lagen. Bij het op de knieën afzoeken van het veld is een niet geziene S-Mine geactiveerd waardoor deze de lucht in sprong en detoneerde (p.81)	Nee	Het gehucht Leeuwen ligt buiten het analysegebied

Datum	Gebeurtenis (bron: J. van Woensel, Vrij van explosieven. De geschiedenis van het EOCKL en zijn voorgangers 1944-2004)	Relevant	Motivatie
26 mei 1945	Explosieven ruimers te Maasniel omgekomen (p.310)	Nee	Het gehucht Leeuwen ligt buiten het analysegebied (zie de vermelding uit Achtung Minen voor deze datum)

Neer:

Datum	Gebeurtenis (bron: A. Meijers, Achtung Minen – Danger Mines. Het ruimen van landmijnen in Nederland 1940-1947)	Relevant	Motivatie
1940-1947	Geen relevante vermeldingen aangetroffen.	-	-

Datum	Gebeurtenis (bron: J. van Woensel, Vrij van explosieven. De geschiedenis van het EOCKL en zijn voorgangers 1944-2004)	Relevant	Motivatie
1944-2004	Geen relevante vermeldingen aangetroffen	-	-

Reuver:

Datum	Gebeurtenis (bron: A. Meijers, Achtung Minen – Danger Mines. Het ruimen van landmijnen in Nederland 1940-1947)	Relevant	Motivatie
8 april 1945	De ploeg begon bij het station in Venlo en kwamen het eerste mijnenveld tegen bij Tegelen en het tweede mijnenveld bij Reuver. In het stationsgebouw te Reuver vonden ze twaalf gevalstrikte antitankmijnen die, om het stationsgebouw te sparen, werden gedemonteerd (p.50)	Nee	Station Reuver ligt buiten het analysegebied

Datum	Gebeurtenis (bron: J. van Woensel, Vrij van explosieven. De geschiedenis van het EOCKL en zijn voorgangers 1944-2004)	Relevant	Motivatie
1944-2004	Geen relevante vermeldingen aangetroffen	-	-

Swalmen:

Datum	Gebeurtenis (bron: A. Meijers, Achtung Minen – Danger Mines. Het ruimen van landmijnen in Nederland 1940-1947)	Relevant	Motivatie
8 april 1945	Mijnenveld geruimd op het spoor van Swalmen. Daar waren twintig gevalstrikte mijnen aangetroffen (p.50)	Nee	Er worden geen specifieke adressen genoemd. Derhalve kan de relevantie voor het analysegebied niet worden bepaald

Datum	Gebeurtenis (bron: J. van Woensel, Vrij van explosieven. De geschiedenis van het EOCKL en zijn voorgangers 1944-2004)	Relevant	Motivatie
1944-2004	Geen relevante vermeldingen aangetroffen	-	-

Tegelen/Venlo:

Datum	Gebeurtenis (bron: A. Meijers, Achtung Minen – Danger Mines. Het ruimen van landmijnen in Nederland 1940-1947)	Relevant	Motivatie
9 april 1945	Een sectie van de Amerikaanse Military Police begon de gehele spoorlijn van Venlo naar Roermond op mijnen te onderzoeken en zo nodig te ruimen. De ploeg begon bij het station in Venlo en kwam het eerste mijnenveld tegen bij Tegelen en het tweede mijnenveld bij Reuver. (p. 50)	Mogelijk	De spoorlijn te Tegelen ligt binnen de begrenzing van het analysegebied.
1 augustus 1945	De opritten van de twee bruggen bij Venlo waren op 1 augustus 1945 voldoende van landmijnen en andere explosieven gezuiverd, zodat een verkenning kon worden uitgevoerd om de bruggen te repareren (p.114)	Mogelijk	De bruggen liggen in het analysegebied
24 augustus 1945	Op vrijdag 24 augustus 1945 werden in Tegelen een zestigtal landmijnen per auto voor vernietiging vervoerd naar een afgelegen plaats waar een geringe kans bestond op het veroorzaken van glasschade. Bij de 'Snelle Sprong' ging de lading met een vreselijke knal de lucht in ging. (p. 121)	Nee	De locatie ligt buiten de begrenzing van het analysegebied.

Datum	Gebeurtenis (bron: A. Meijers, Achtung Minen – Danger Mines. Het ruimen van landmijnen in Nederland 1940-1947)	Relevant	Motivatie
24 september 1945	Soldaat W.H.E. Seggelink van de 4e Compagnie van 11-8 R.I. liep in de buurt van Venlo brandwonden op toen een fosforhandgranaat explodeerde, die tijdens het mijnenruimen door Duitse krijgsgevangenen was aangetroffen (p.126)	Nee	Er wordt geen specifiek adres genoemd. Derhalve kan de relevantie voor het onderzoek niet worden bepaald.

Datum	Gebeurtenis (bron: J. van Woensel, Vrij van explosieven. De geschiedenis van het EOCKL en zijn voorgangers 1944-2004)	Relevant	Motivatie
1944-2004	Geen relevante vermeldingen aangetroffen.	-	-

Thorn:

Datum	Gebeurtenis (bron: A. Meijers, Achtung Minen – Danger Mines. Het ruimen van landmijnen in Nederland 1940-1947)	Relevant	Motivatie
1940-1947	Geen relevante vermeldingen aangetroffen.	-	-

Datum	Gebeurtenis (bron: J. van Woensel, Vrij van explosieven. De geschiedenis van het EOCKL en zijn voorgangers 1944-2004)	Relevant	Motivatie
1944-2004	Geen relevante vermeldingen aangetroffen.	-	-

Wanssum:

Datum	Gebeurtenis (bron: A. Meijers, Achtung Minen – Danger Mines. Het ruimen van landmijnen in Nederland 1940-1947)	Relevant	Motivatie
1940-1947	Geen relevante vermeldingen aangetroffen.	-	-

Datum	Gebeurtenis (bron: J. van Woensel, Vrij van explosieven. De geschiedenis van het EOCKL en zijn voorgangers 1944-2004)	Relevant	Motivatie
1944-2004	Geen relevante vermeldingen aangetroffen.	-	-

Wessem:

Datum	Gebeurtenis (bron: A. Meijers, Achtung Minen – Danger Mines. Het ruimen van landmijnen in Nederland 1940-1947)	Relevant	Motivatie
25 mei 1940	Op donderdag 23 mei 1940 was een detachement van twaalf man van de 16e Compagnie Pioniers, onder leiding van de reserve eerste luitenant ir. J.P.A. Berben, uit krijgsgevangenschap in Eindhoven vrijgelaten om de door hen zelf gelegde mijnen te Wessem te ruimen. Helaas was tijdens de gevechten het legrapport verbrand, zodat de exacte ligplaatsen van de 300 landmijnen die in verbanden van tien tot twintig stuks waren gelegd, niet meer precies was te achterhalen. Op vrijdag 24 mei begonnen de ruimwerkzaamheden en toen het detachement op zaterdag 25 mei verder ging, waren er ongeveer zestig stuks geruimd. Niemand wist met absolute zekerheid waar het volgende groepje mijnen lag. Daarom besloot luitenant Berben de eerste mijn van het volgende	Nee	Er worden geen specifieke locaties genoemd. Derhalve kan de relevantie voor het analysegebied niet worden bepaald.

Datum	Gebeurtenis (bron: A. Meijers, Achtung Minen – Danger Mines. Het ruimen van landmijnen in Nederland 1940-1947)	Relevant	Motivatie
	veld op te sporen met een landroller. Hij wilde de stalen roller op afstand heen en weer over het land laten trekken. Zonder dat ze het wisten, waren ze het verband van landmijnen echter te dicht genaderd. Toen Berben de kabel wilde spannen, stapte hij op een mijn die hierdoor detoneerde (p.16)		
25 mei 1940	Soldaten van de 16e Compagnie Pioniers te Wessem omgekomen ten gevolge van de ontploffing van een Nederlandse landmijn (p.194)	Nee	Er worden geen specifieke locaties genoemd. Derhalve kan de relevantie voor het analysegebied niet worden bepaald.

2.3 Collectie stafkaarten Topografische Dienst Kadaster te Zwolle

2.3.1 Geallieerde stafkaarten

De analysegebied staan op de volgende stafkaarten:

- 4302 Goch-third edition
- 4402 Blitterswijk- fourth edition
- 4502 Horst- third edition
- 4503 Straelen- third edition
- 4602 Tegelen-third edition
- 4603 Kaldenkirchen- first edition
- 4702 Elmt- third edition
- 37N Roermond - mei 1944
- 37S Roermond - september 1944
- 27SW Nederweert First edition
- 19 NW St. Anthonis- First edition
- 12 SW Gennep - First edition

Deze stafkaarten zijn opgemaakt volgens het Nord de Guerre coördinatenstelsel en hebben een schaal van 1:25.000. Zij geven een goed beeld van het analysegebied in de Tweede Wereldoorlog. Stafkaarten worden tevens gebruikt om de locaties van geallieerde luchtaanvallen te achterhalen (zie hoofdstuk 2.14).

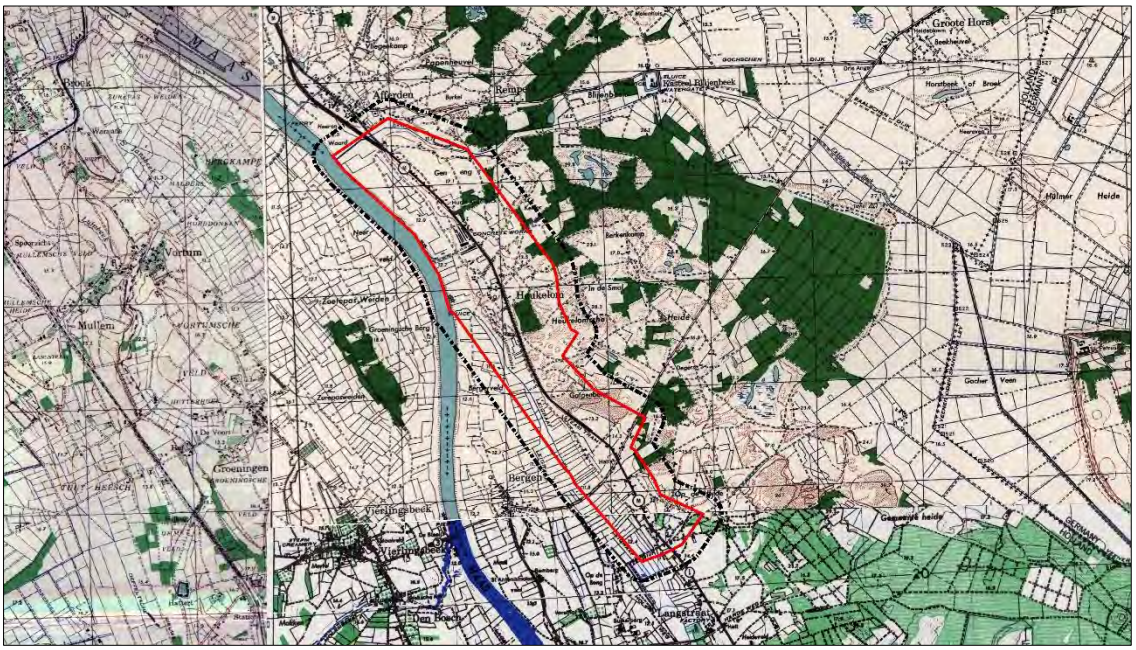

Afb.14. - Geallieerde stafkaart, gepositioneerd door middel van GIS. Rood omlijnd: onderzoeksgebied. Zwart omlijnd: analysegebied (DR57 Nieuw-Bergen).

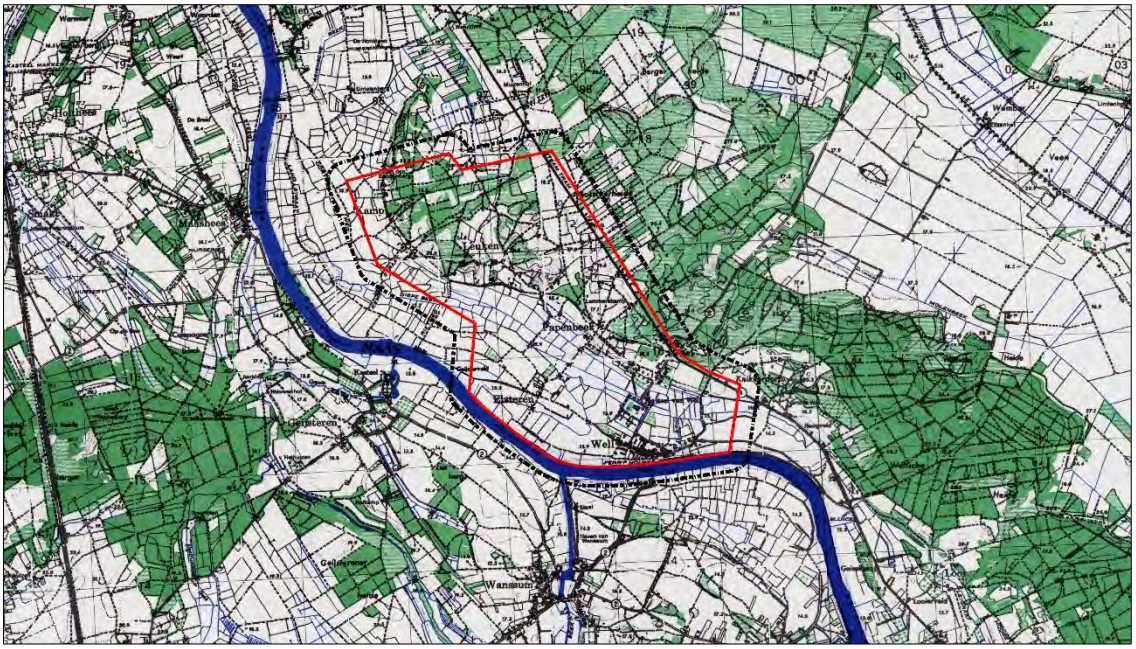

Afb.15. - Geallieerde stafkaart, gepositioneerd door middel van GIS. Rood omlijnd: onderzoeksgebied. Zwart omlijnd: analysegebied (DR60 Well).

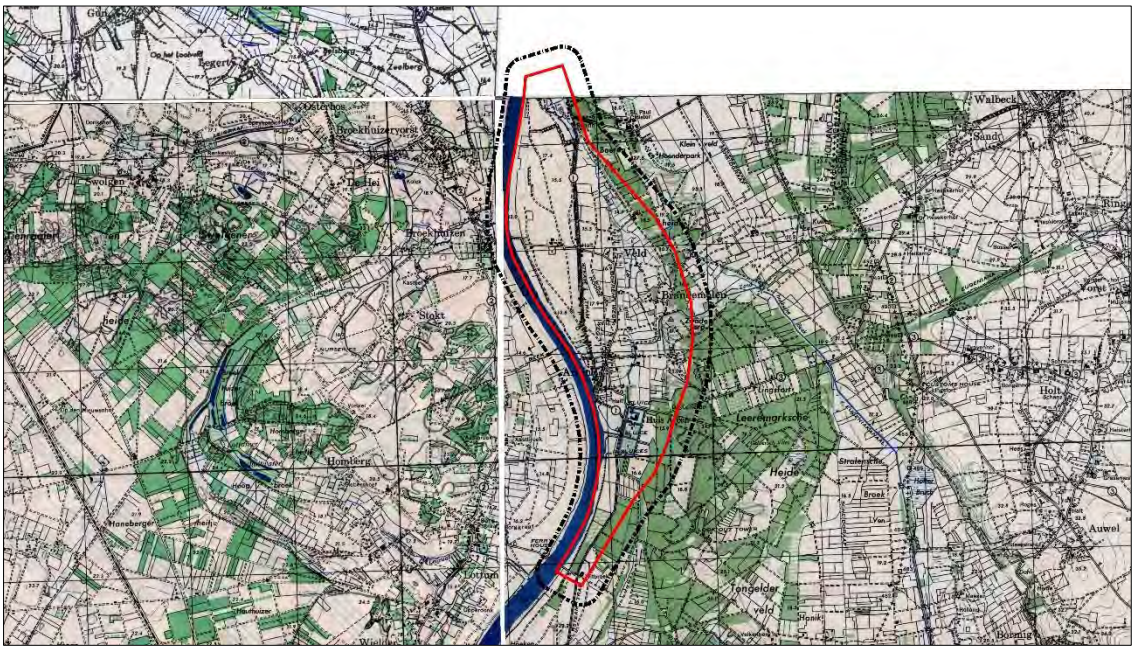

Afb.16. - Geallieerde stafkaart, gepositioneerd door middel van GIS. Rood omlijnd: onderzoeksgebied. Zwart omlijnd: analysegebied (DR65 Arcen).

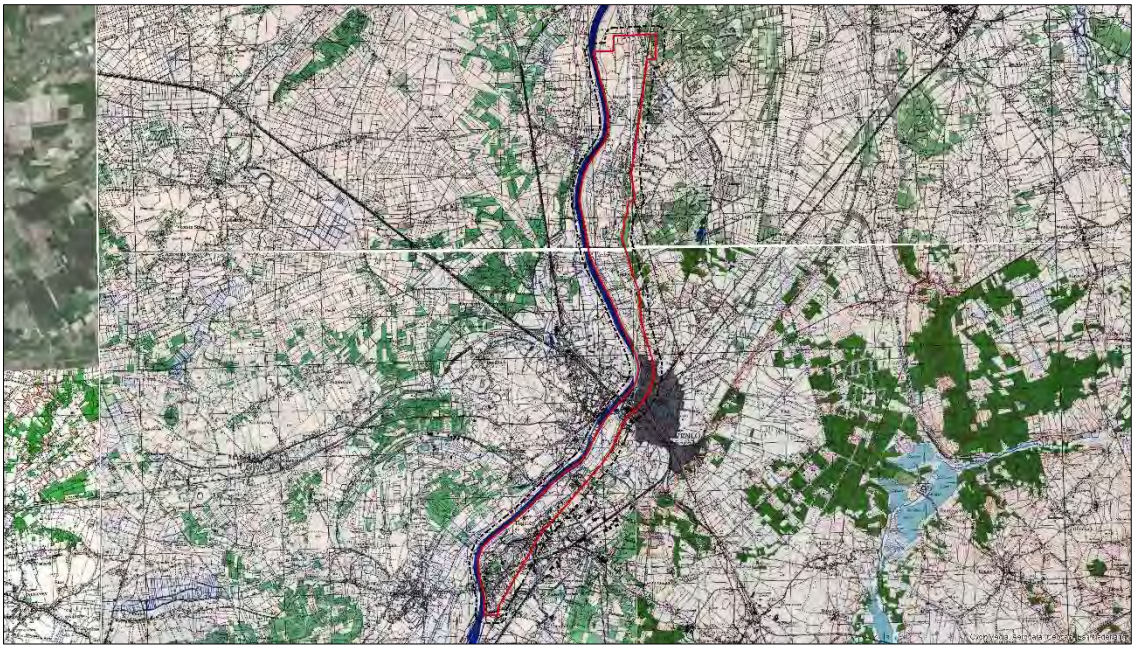

Afb.17. - Geallieerde stafkaart, gepositioneerd door middel van GIS. Rood omlijnd: onderzoeksgebied. Zwart omlijnd: analysegebied (DR68 Venlo-Velden).

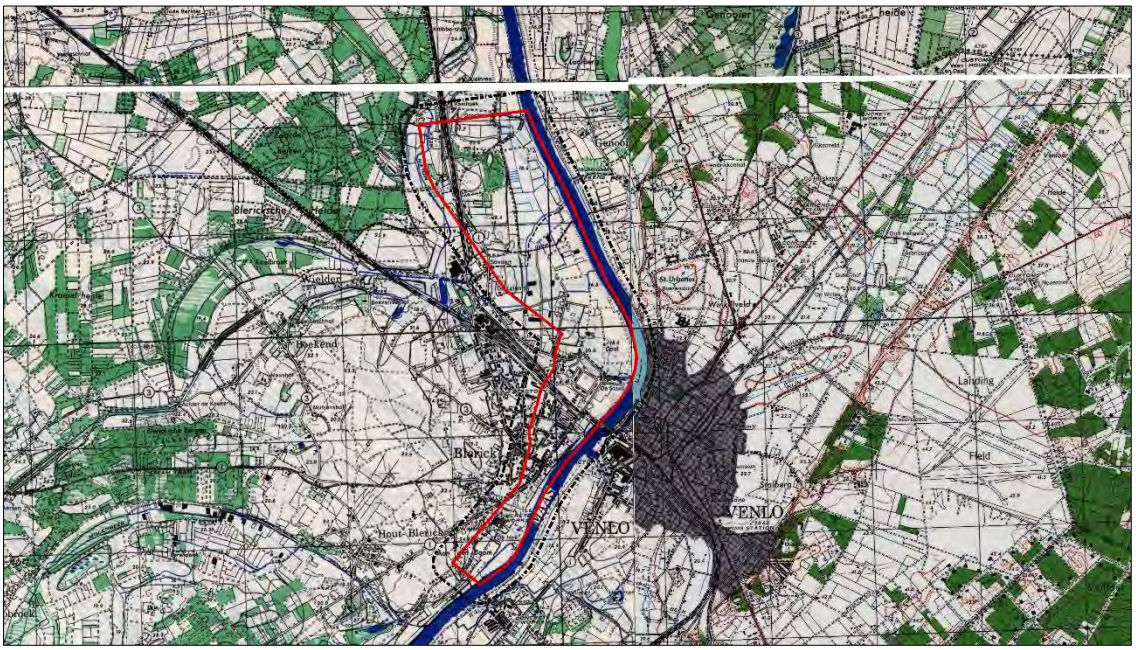

Afb.18. - Geallieerde stafkaart, gepositioneerd door middel van GIS. Rood omlijnd: onderzoeksgebied. Zwart omlijnd: analysegebied (DR69 Blerick - Groot Boller / DR69 Blerick - Bij de oude gieterij).

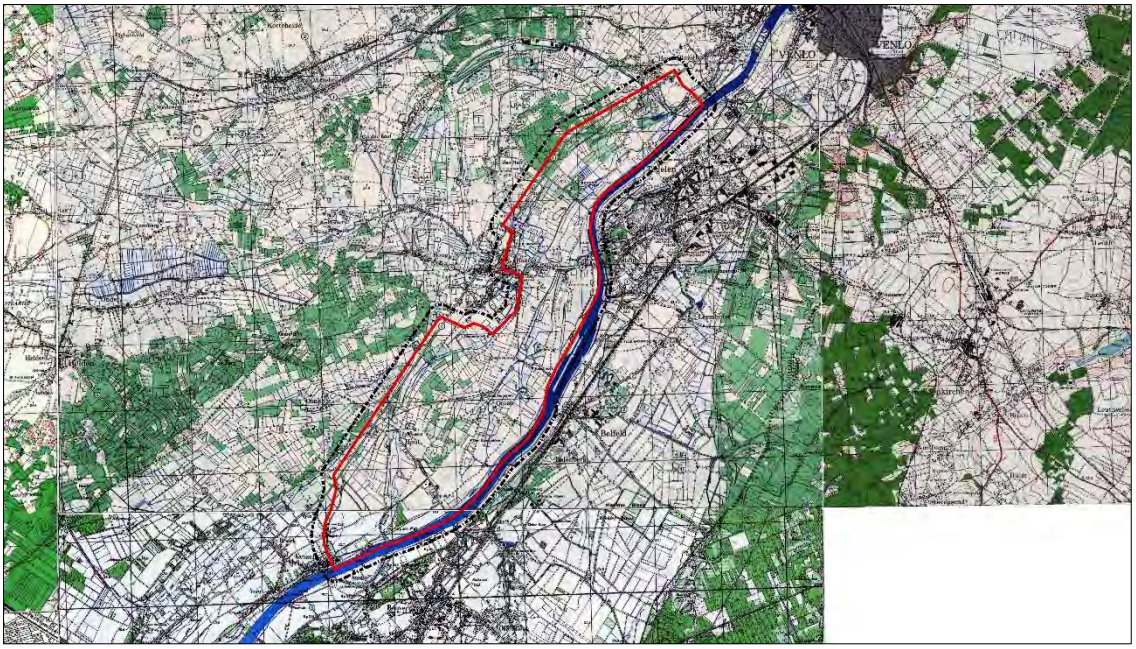

Afb.19. - Geallieerde stafkaart, gepositioneerd door middel van GIS. Rood omlijnd: onderzoeksgebied. Zwart omlijnd: analysegebied (DR70 Baarlo).

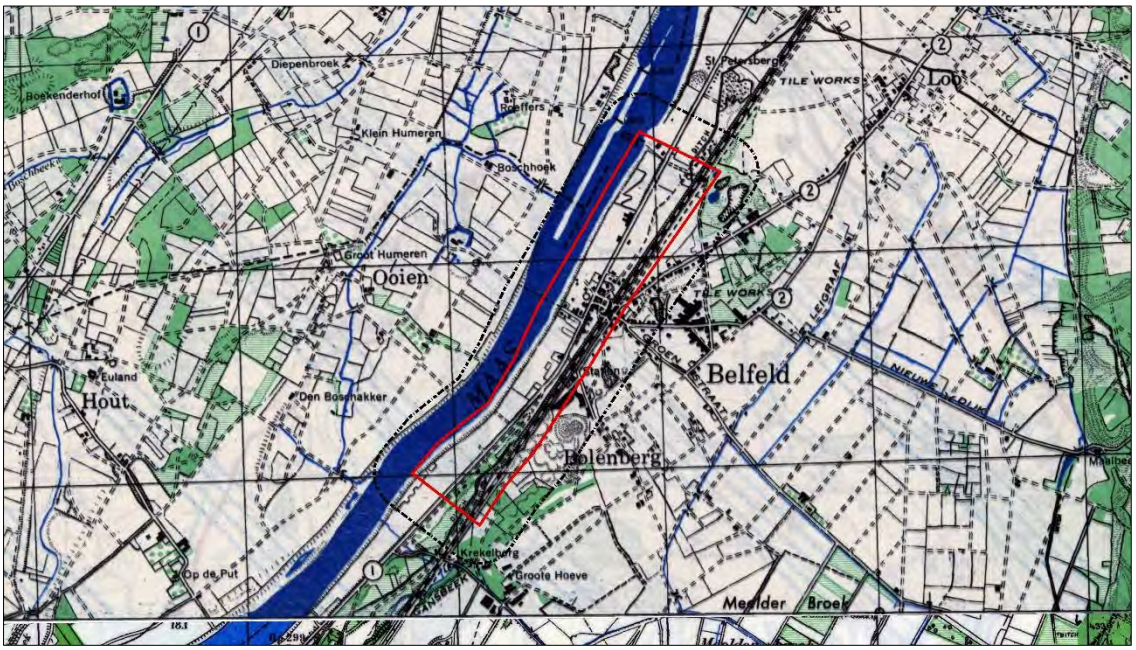

Afb.20. - Geallieerde stafkaart, gepositioneerd door middel van GIS. Rood omlijnd: onderzoeksgebied. Zwart omlijnd: analysegebied (DR71 Belfeld).

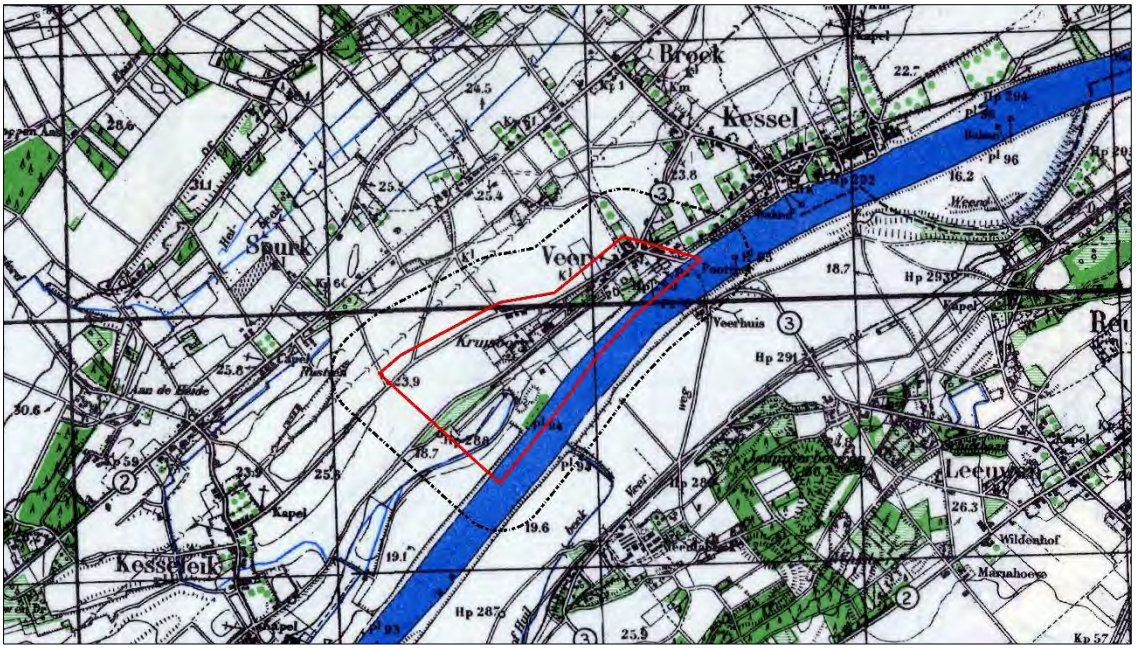

Afb.21. - Geallieerde stafkaart, gepositioneerd door middel van GIS. Rood omlijnd: onderzoeksgebied. Zwart omlijnd: analysegebied (DR72 Kessel).

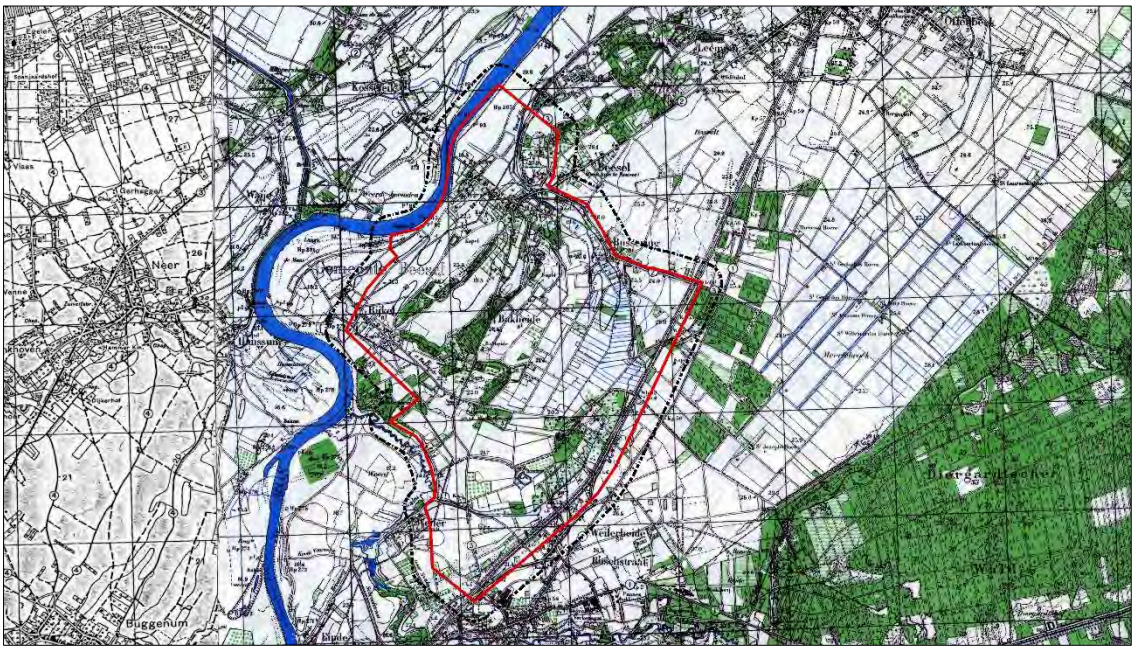

Afb.22. - Geallieerde stafkaart, gepositioneerd door middel van GIS. Rood omlijnd: onderzoeksgebied. Zwart omlijnd: analysegebied (DR73 Beesel).

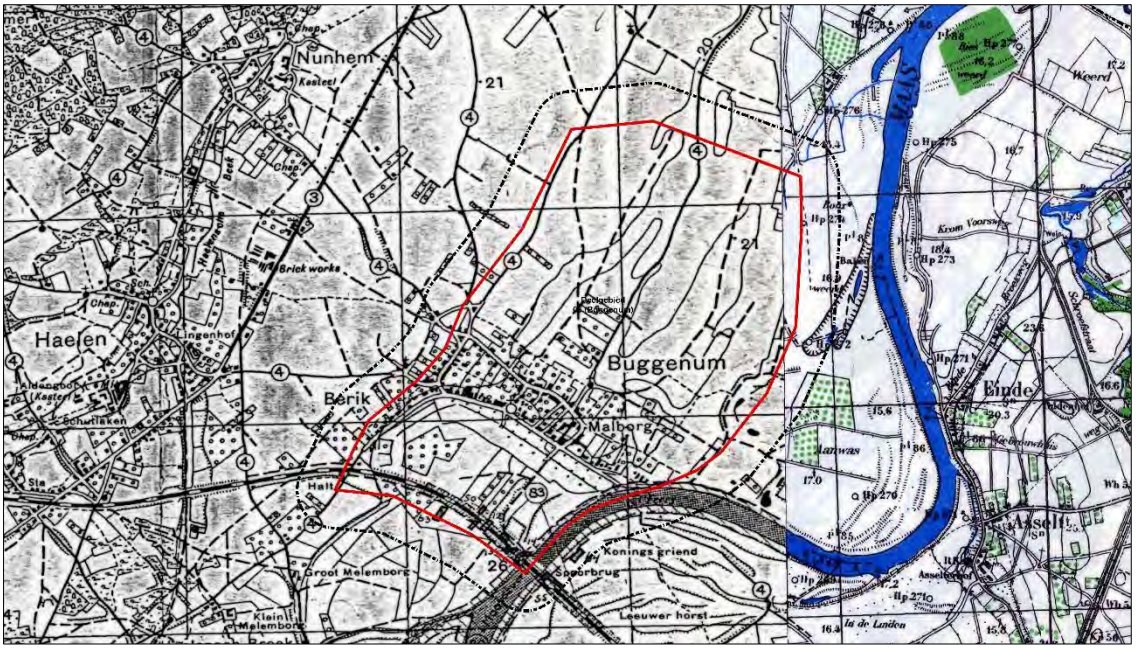

Afb.23. - Geallieerde stafkaart, gepositioneerd door middel van GIS. Rood omlijnd: onderzoeksgebied. Zwart omlijnd: analysegebied (DR75 Buggenum).

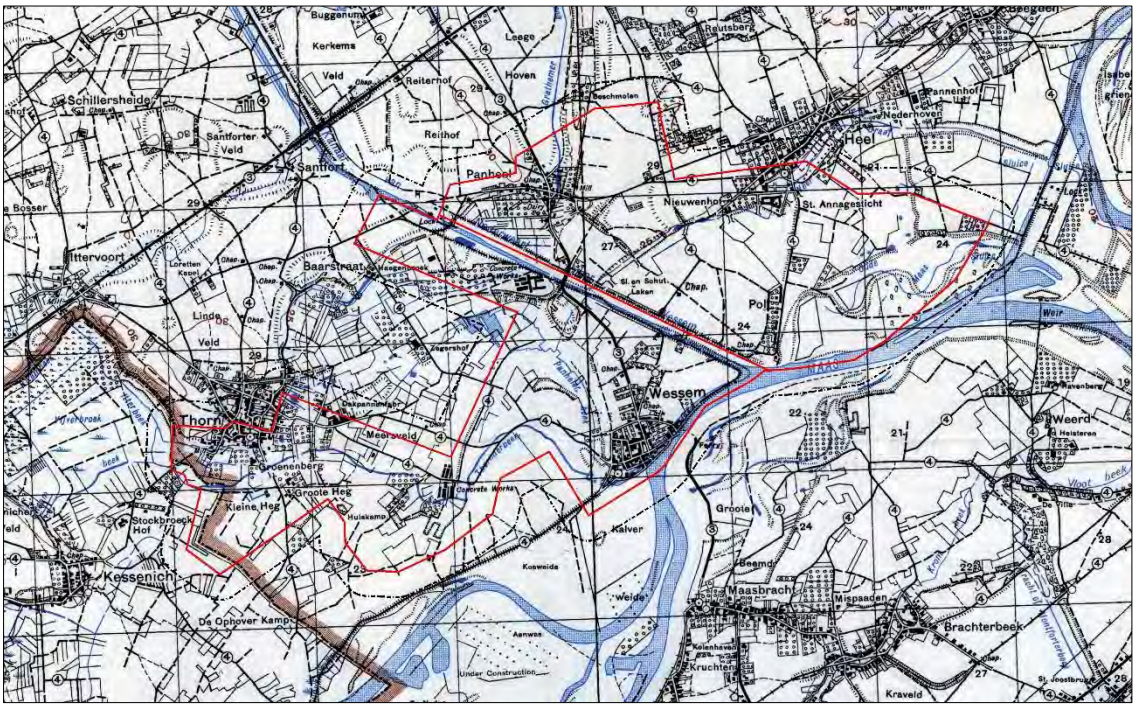

Afb.24. - Geallieerde stafkaart, gepositioneerd door middel van GIS. Rood omlijnd: onderzoeksgebied. Zwart omlijnd: analysegebied (DR78 Heel en DR79 Thorn-Wessem).

2.3.2 Duitse stafkaarten

Er zijn in het AVG bedrijfsarchief relevante Duitse stafkaarten aanwezig. Deze worden hieronder per regio besproken.

Nieuw-Bergen/Afferden:
46 West. Vierlingsbeek, 3e uitgave september 1942

Well:
52 Ost. Venlo, 3e uitgave december 1941

Arcen:
52 Ost. Venlo, 3e uitgave december 1941

Venlo-Velden:
52 Ost. Venlo, 3e uitgave december 1941
58 Ost. Roermond, 3e uitgave november 1941

Baarlo:
58 Ost. Roermond, 3e uitgave november 1941

Blerick Groot Boller:
58 Ost. Roermond, 3e uitgave november 1941

Buggenum:
58 West. Roermond, 3e uitgave november 1941

Beesel:
58 Ost. Roermond, 3e uitgave november 1941

Kessel:
58 Ost. Roermond, 3e uitgave november 1941

Belfeld:
58 Ost. Roermond, 3e uitgave november 1941

Heel:
58 West. Roermond, 3e uitgave november 1941

Deze stafkaarten zijn vergelijkbaar met de exemplaren uit de voorgaande paragrafen en worden hier derhalve niet afgebeeld.

2.4 Luchtfoto's

2.4.1 Geraadpleegde luchtfoto's

De volgende luchtfotoarchieven zijn geraadpleegd:

- Archief van de Afdeling Speciale Collecties van de Wageningen Universiteitsbibliotheek. Dit archief bevat ruim 94.000 luchtverkenningsfoto's, die zijn gemaakt door de Royal Air Force (RAF) en United States Army Air Forces (USAAF) tijdens de Tweede Wereldoorlog. Er zijn hier relevante luchtfoto's van het analysegebied aanwezig
- Archief van het Kadaster te Zwolle. Dit archief bevat circa 110.000 luchtverkenningsfoto's uit de oorlogsperiode, gemaakt door de RAF en USAAF. Het archief bestaat ook deels uit voor- en naoorlogse luchtfoto's (in 1939 en 1940 zijn bijvoorbeeld de Grebbelinie en de Nieuwe Hollandse Waterlinie in beeld gebracht). Er zijn hier relevante luchtfoto's van het analysegebied aanwezig
- Archief van The National Collection of Aerial Photography (NCAP) te Edinburgh. Dit archief bevat circa 11 miljoen luchtverkenningsfoto's, gemaakt door de RAF en USAAF. Er zijn hier relevante luchtfoto's van het analysegebied aanwezig
- Het archief van de Luftbildatenbank te Estenfeld (Duitsland). De Luftbilddatenbank beschikt over 500.000 eigen luchtfoto's en raadpleegt daarnaast archieven in Nederland, de Verenigde Staten, Groot-Brittannië en Canada. Er zijn hier relevante luchtfoto's van het analysegebied aanwezig.

De volgende luchtfoto's zijn besteld en vervolgens geanalyseerd:

DR 57 Nieuw-Bergen:

Datum	Vlucht	Fotonummer	Kwaliteit[4]	Collectie[5]	Geogerefereerd
5 oktober 1944	316-04	4270	B	UW	Ja
5 oktober 1944	316-04	4271	B	UW	Ja
5 oktober 1944	316-04	4272	B	UW	Ja
5 oktober 1944	316-04	4273	B	UW	Ja
5 oktober 1944	316-04	4274	B	UW	Ja
5 oktober 1944	316-04	4275	B	UW	Ja
5 oktober 1944	316-10	3270	B	UW	Ja
5 oktober 1944	316-10	3271	B	UW	Ja
11 november 1944	140-1207	4025	A	LBDB	Ja
26 november 1944	4-1319	4025	A	NCAP	Ja
29 november 1944	16-1432	3090	A	NCAP	Ja
3 december 1944	400-2586	3134	A	Kad	Ja
24 december 1944	16-1519	4021	A	NCAP	Ja
24 december 1944	4-1481	3077	A	NCAP	Ja
19 juni 1945	19-BS-9028-21	73	B	LBDB	Ja

[4] Geallieerde kwalificatie van fotokwaliteit. A = goed, B = matig, C = slecht.

[5] *UW = Universiteit Wageningen, afd. Speciale Collecties*
Kad = kadaster
NCAP = National Collection of Aerial Photography
LBDB = Luftbilddatenbank
NCAP= National Collection of Aerial Photography

DR 60 Well:

Datum	Vlucht	Fotonummer	Kwaliteit[6]	Collectie[7]	Geogerefereerd
15 oktober 1944	400-1303	3421	A	UW	Ja
11 november 1944	140-1207	4026	A	LBDB	Ja
24 december 1944	16-1519	4017	A	NCAP	Ja
16 februari 1945	4-1765	3006	B	NCAP	Ja
16 februari 1945	4-1765	3007	B	NCAP	Ja
19 juni 1945	369-BS-7054-21	118	B	LBDB	Ja

DR65 Arcen:

Datum	Vlucht	Fotonummer	Kwaliteit[8]	Collectie[9]	Geogerefereerd
3 oktober 1944	400-1586	3101	B	Kad	Ja
5 oktober 1944	400-1217	9	A	UW	Ja
5 oktober 1944	400-1217	10	A	UW	Ja
5 oktober 1944	400-1217	28	A	UW	Ja
15 oktober 1944	400-1303	XIX 22	A	UW	Ja
15 oktober 1944	400-1303	XIX 23	A	UW	Ja
15 oktober 1944	400-1303	XVI 22	A	UW	Ja
19 november 1944	16-1371	3075	A	Kad	Ja
3 december 1944	400-1586	4157	B	Kad	Ja
3 december 1944	400-1586	4158	B	Kad	Ja
15 maart 1945	7-042B	7065	B	LBDB	Ja
19 juni 1945	369-BS-7054-21	56	B	LBDB	Ja

DR68 Venlo-Velden:

Datum	Vlucht	Fotonummer	Kwaliteit[10]	Collec-tie[11]	Geogerefereerd
15 augustus 1944	US7GP-2952	529998	A	Kad	Ja

[6] Geallieerde kwalificatie van fotokwaliteit. A = goed, B = matig, C = slecht.
[7] *UW = Universiteit Wageningen, afd. Speciale Collecties*
Kad = kadaster
NCAP = National Collection of Aerial Photography
LBDB = Luftbilddatenbank
NCAP= National Collection of Aerial Photography
[8] Geallieerde kwalificatie van fotokwaliteit. A = goed, B = matig, C = slecht.
[9] *UW = Universiteit Wageningen, afd. Speciale Collecties*
Kad = kadaster
NCAP = National Collection of Aerial Photography
LBDB = Luftbilddatenbank
NCAP= National Collection of Aerial Photography
[10] Geallieerde kwalificatie van fotokwaliteit. A = goed, B = matig, C = slecht.
[11] *UW = Universiteit Wageningen, afd. Speciale Collecties*
Kad = kadaster
NCAP = National Collection of Aerial Photography

Datum	Vlucht	Fotonummer	Kwaliteit[10]	Collectie[11]	Geogerefereerd
15 augustus 1944	US7GP-2952	529834	A	Kad	Ja
12 oktober 1944	400-1281	3189	B	Kad	Ja
12 oktober 1944	400-1281	3243	B	Kad	Ja
12 oktober 1944	400-1281	3278	B	Kad	Ja
15 oktober 1944	400-1303	XXXVI 29	A	UW	Ja
15 oktober 1944	400-1303	XXXV 28	A	UW	Ja
15 oktober 1944	400-1303	XXVI 2	A	UW	Ja
15 oktober 1944	400-1303	XXV 26	A	UW	Ja
15 oktober 1944	400-1303	XXIV 31	A	UW	Ja
15 oktober 1944	400-1303	XXII 27	A	UW	Ja
15 oktober 1944	400-1303	XXV 25	A	UW	Ja
15 oktober 1944	400-1303	XXI 32	A	UW	Ja
15 oktober 1944	400-1303	3145	A	UW	Ja
19 november 1944	16-1371	4203	A	Kad	Ja
19 november 1944	16-1371	892	A	Kad	Ja
19 november 1944	16-1371	4188	A	Kad	Ja
19 november 1944	16-1371	4199	A	Kad	Ja
19 november 1944	16-1371	4200	A	Kad	Ja
19 november 1944	16-1371	4201	A	Kad	Ja
19 november 1944	16-1371	4202	A	Kad	Ja
24 december 1944	16-1371	3078	A	Kad	Ja
3 februari 1945	16-1373	4090	A	Kad	Ja
25 februari 1945	140-1330	3001	B	LBDB	Ja
15 maart 1945	GB-0172	3111	A	Archief	Ja
22 maart 1945	33-2417	1002	A	LBDB	Ja
14 juli 1945	7-042B	7065	B	LBDB	Ja
14 juli 1945	140-1714	4053	A	LBDB	Ja

DR69 Blerick - Groot Boller / DR69 Blerick - Bij de oude gieterij:

Datum	Vlucht	Fotonummer	Kwaliteit[12]	Collectie[13]	Geogerefereerd
15 augustus 1944	US7GP-2952	529998	A	Kad	Ja
15 oktober 1944	400-1303	XXXVI 29	A	UW	Ja

LBDB = Luftbilddatenbank
NCAP= National Collection of Aerial Photography

[12] Geallieerde kwalificatie van fotokwaliteit. A = goed, B = matig, C = slecht.

[13] *UW = Universiteit Wageningen, afd. Speciale Collecties*
Kad = kadaster
NCAP = National Collection of Aerial Photography
LBDB = Luftbilddatenbank
NCAP= National Collection of Aerial Photography
AVG = Bedrijfsarchief AVG

Datum	Vlucht	Fotonummer	Kwaliteit[12]	Collectie[13]	Geogerefereerd
15 oktober 1944	400-1303	XXXV 28	A	UW	Ja
19 november 1944	16-1371	3078	A	Kad	Ja
19 november 1944	16-1371	4188	A	Kad	Ja
19 november 1944	16-1371	4200	A	Kad	Ja
19 november 1944	16-1371	4201	A	Kad	Ja
19 november 1944	16-1371	4202	A	Kad	Ja
19 november 1944	16-1373	4090	A	Kad	Ja
28 november 1944	16-1243	3076	A	AVG	Ja
24 december 1944	140-1330	3001	A	LBDB	Ja
5 januari 1945	16-1577	4070	B	LBDB	Ja
3 februari 1945	GB-0172	3111/ 3113/ 3114	A	Archief EOD	Ja
25 februari 1945	33-2417	1002	A	LBDB	Ja
10 juli 1945	16-2195	3128	A	LBDB	Ja
14 juli 1945	3G-TUD-S120	5088	B	LBDB	Ja
14 juli 1945	3G-TUD-S120	5089	B	LBDB	Ja

DR70 Baarlo en DR71 Belfeld:

Datum	Vlucht	Fotonummer	Kwaliteit[14]	Collec-tie[15]	Geogerefereerd
28 augustus 1944	Niet bekend	4014	B	AVG	Ja
12 oktober 1944	400-1281	4189	A	Kad	Ja
19 november 1944	16-1371	4199	A	Kad	Ja
19 november 1944	16-1371	4200	A	Kad	Ja
19 november 1944	16-1373	4090	A	Kad	Ja
5 januari 1945	16-1577	4070	A	LBDB	Ja
25 februari 1945	33-2417	1002	A	LBDB	Ja
25 februari 1945	33-2417	2003	A	LBDB	Ja
14 juli 1945	3G-TUD-S120	5088	B	LBDB	Ja
14 juli 1945	3G-TUD-S120	5089	B	LBDB	Ja

DR72 Kessel:

Datum	Vlucht	Fotonummer	Kwaliteit[16]	Collectie[17]	Geogerefereerd
12 oktober 1944	400-1281	4310	A	Kad	Ja

[14] Geallieerde kwalificatie van fotokwaliteit. A = goed, B = matig, C = slecht.
[15] *UW = Universiteit Wageningen, afd. Speciale Collecties*
Kad = kadaster
NCAP = National Collection of Aerial Photography
LBDB = Luftbilddatenbank
NCAP= National Collection of Aerial Photography
[16] Geallieerde kwalificatie van fotokwaliteit. A = goed, B = matig, C = slecht.
[17] *UW = Universiteit Wageningen, afd. Speciale Collecties*

Datum	Vlucht	Fotonummer	Kwaliteit[16]	Collectie[17]	Geogerefereerd
14 juli 1945	3G-TUD-S120	5140	A	LBDB	Ja
14 juli 1945	3G-TUD-S120	5142	A	LBDB	Ja

DR73 Beesel:

Datum	Vlucht	Fotonummer	Kwaliteit[18]	Collectie[19]	Geogerefereerd
11 december 1943	E-714	4070	B	LBDB	Ja
12 oktober 1944	400-1281	4364	A	Kad	Ja
28 oktober 1944	16-1243	3001/3002	A	NCAP	Ja
16 februari 1945	7GR-3942	3942	B	NCAP	Ja
14 juli 1945	3G-TUD-S120	5089	B	LBDB	Ja
14 juli 1945	3G-TUD-S120	5142	A	LBDB	Ja
Onbekend	140-1213	4040	B	Kad	Ja

DR75 Buggenum:

Datum	Vlucht	Fotonummer	Kwaliteit[20]	Collectie[21]	Geogerefereerd
12 oktober 1944	400/1281	3063	A	NCAP	Ja
18 november 1944	140-1214	4072	B	NCAP	Ja
18 november 1944	16-1366	4144	A	NCAP	Ja
16 februari 1945	7GR-3942	3942	A	NCAP	Ja
15 juli 1945	3G-TUD-S120	5192	A	LBDB	Ja
14 juli 1945	3G-TUD-S120	5157	A	LBDB	Ja

DR78 Heel + DR79 Thorn-Wessem:

Datum	Vlucht	Fotonummer	Kwaliteit[22]	Collectie[23]	Geogerefereerd
9 mei 1944	106W-0333	3206	A	LBDB	Ja

Kad = kadaster
NCAP = National Collection of Aerial Photography
LBDB = Luftbilddatenbank

[18] Geallieerde kwalificatie van fotokwaliteit. A = goed, B = matig, C = slecht.

[19] *UW = Universiteit Wageningen, afd. Speciale Collecties*
Kad = kadaster
NCAP = National Collection of Aerial Photography
LBDB = Luftbilddatenbank

[20] Geallieerde kwalificatie van fotokwaliteit. A = goed, B = matig, C = slecht.

[21] *UW = Universiteit Wageningen, afd. Speciale Collecties*
Kad = kadaster
NCAP = National Collection of Aerial Photography
LBDB = Luftbilddatenbank

[22] Geallieerde kwalificatie van fotokwaliteit. A = goed, B = matig, C = slecht.

[23] *UW = Universiteit Wageningen, afd. Speciale Collecties*
Kad = kadaster
NCAP = National Collection of Aerial Photography
LBDB = Luftbilddatenbank

Datum	Vlucht	Fotonummer	Kwaliteit[22]	Collectie[23]	Geogerefereerd
16 februari 1945	7GR-3942	3942	B	NCAP	Ja
14 juli 1945	3G-TUD-S120	5207	A	LBDB	Ja

De luchtfoto's zijn als categorie A en B gekwalificeerd. Dat betekent dat de verkrijgbare luchtfoto's een kleine of beperkte kwalitatieve beperking hebben voor wat betreft de luchtfoto interpretatie.



Afb.25.- Luchtfoto van het analysegebied ter plaatse van DR60 Well. De luchtfoto d.d. 16 februari 1945 is gepositioneerd door middel van GIS. Rood omlijnd: onderzoeksgebied. Zwart omlijnd: analysegebied.[24]

[24] De vier weergegeven luchtfoto's betreffen een voorbeeld van de werkwijze van AVG en zijn niet uitputtend.



Afb.26.- Luchtfoto van het analysegebied ter plaatse van DR69 Blerick - Groot Boller. De luchtfoto d.d. 3 februari 1945 is gepositioneerd door middel van GIS. Rood omlijnd: onderzoeksgebied. Zwart omlijnd: analysegebied.

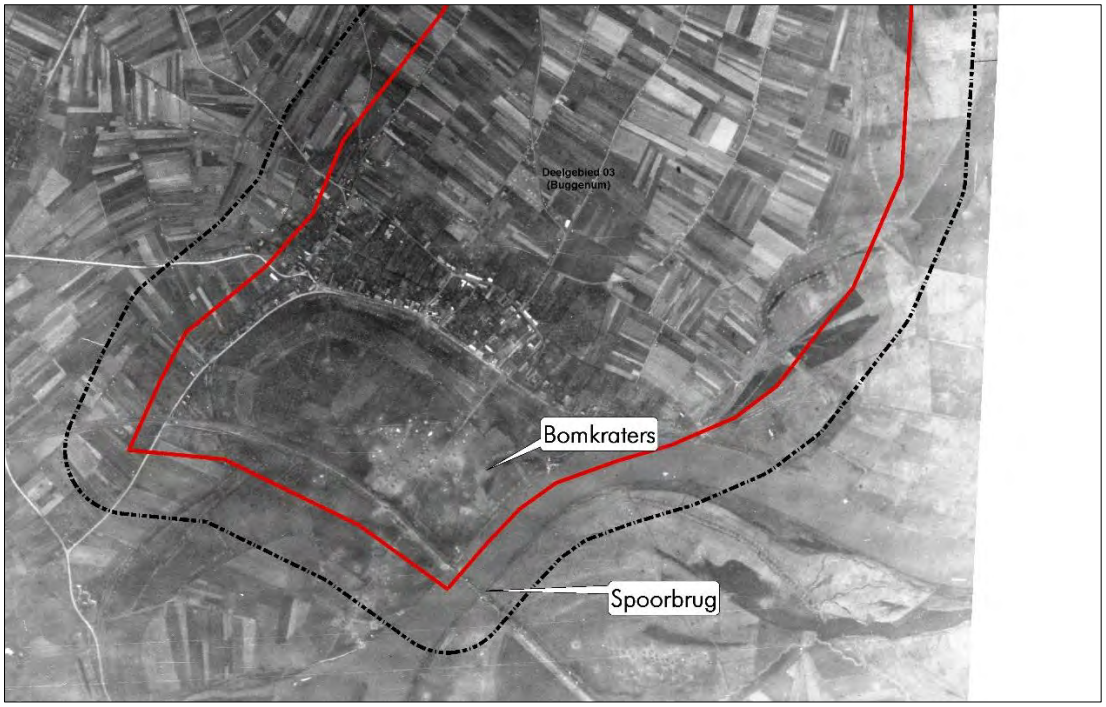

Afb.27.- Luchtfoto van het analysegebied ter plaatse van DR75 Buggenum. De luchtfoto d.d. 18 november 1944 is gepositioneerd door middel van GIS. Rood omlijnd: onderzoeksgebied. Zwart omlijnd: analysegebied.



Afb.28.- Luchtfoto van het analysegebied ter plaatse van DR73 Beesel. De luchtfoto d.d. 28 oktober 1944 is gepositioneerd door middel van GIS. Rood omlijnd: onderzoeksgebied. Zwart omlijnd: analysegebied.

2.4.2 Luchtfoto-interpretatie 1943-1945

Een belangrijk selectiecriterium voor de luchtfoto's uit de Tweede Wereldoorlog is de opnamedatum. De voorkeur ging primair uit naar luchtfoto's die zo kort mogelijk voor en na de belangrijkste gevechtshandelingen zijn gemaakt. Er is daarnaast rekening gehouden met de kwaliteit van de luchtfoto's, alsmede de schaal. Er kan naar aanleiding van de luchtfotoanalyse worden geconcludeerd dat er sporen van gevechtshandelingen in het analysegebied zichtbaar zijn.

De bevindingen naar aanleiding van de luchtfotoanalyse worden als volgt samengevat:

DR57 Nieuw-Bergen:

Luchtfoto	Analyseresultaat	Relevant	Motivatie
4025	Kraters van geschutmunitie en verdedigingswerken in en rond Nieuw-Bergen	Ja	Het beschoten gebied is verdacht op geschutmunitie en wordt situationeel afgebakend. De verdedigingswerken zijn verdacht en worden afgebakend conform de WSCS-OCE. Een door afwerpmunitie getroffen gebied is verdacht op CE.
4025	Kraters van geschutmunitie en afwerpmunitie en verdedigingswerken in en rond Nieuw-Bergen	Ja	
3090	Kraters van geschutmunitie en afwerpmunitie en verdedigingswerken in en rond Nieuw-Bergen	Ja	
3134	Kraters van geschutmunitie en afwerpmunitie en verdedigingswerken in en rond Nieuw-Bergen	Ja	
4021	Geen nieuwe sporen van gevechtshandelingen waar te nemen	Nee	
3077	Geen nieuwe sporen van gevechtshandelingen waar te nemen	Nee	
73	Loopgraven en kraters van geschutmunitie	Ja	

DR60 Well:

Luchtfoto	Analyseresultaat	Relevant	Motivatie
3421	Loopgraven, wapenopstellingen en stellingen ten noordoosten van de Maas	Ja	Het beschoten gebied is verdacht op geschutmunitie en wordt situationeel afgebakend. De verdedigingswerken zijn verdacht en worden afgebakend conform WSCS-OCE. Een door afwerpmunitie getroffen gebied is verdacht op CE.
4026	Kraters van geschutmunitie en afwerpmunitie, verdedigingswerken tussen Kamp en de Maas	Ja	
4017	Kraters van geschutmunitie en afwerpmunitie, verdedigingswerken tussen Kamp en de Maas	Ja	
3006	Verdedigingswerken, kraters van geschutmunitie	Ja	
3007	Verdedigingswerken, kraters van geschutmunitie	Ja	
118	Geen nieuwe sporen van gevechtshandelingen zichtbaar	Nee	
3421	Loopgraven, wapenopstellingen en stellingen ten noordoosten van de Maas	Ja	

DR65 Arcen:

Luchtfoto	Analyseresultaat	Relevant	Motivatie
9	Verdedigingswerken aan de oostzijde van de Maas	Ja	De verdedigingswerken zijn verdacht en worden afgebakend conform WSCS-OCE. Een door afwerpmunitie getroffen gebied is verdacht op CE.
10	Verdedigingswerken aan de oostzijde van de Maas	Ja	
28	Verdedigingswerken aan de oostzijde van de Maas	Ja	
XIX 22	Verdedigingswerken aan de oostzijde van de Maas	Ja	
XIX 23	Verdedigingswerken aan de oostzijde van de Maas	Ja	
XVI 22	Verdedigingswerken aan de oostzijde van de Maas	Ja	
3075	Verdedigingswerken langs de Maas	Ja	
7065	Geen nieuwe sporen van gevechtshandelingen zichtbaar	Nee	
56	Geen nieuwe sporen van gevechtshandelingen waar te nemen	Nee	

DR68 Venlo-Velden:

Luchtfoto	Analyseresultaat	Relevant	Motivatie
529998	Geen sporen van gevechtshandelingen zichtbaar	Nee	Het beschoten gebied is verdacht op geschutmunitie en wordt situationeel afgebakend. De verdedigingswerken zijn verdacht en worden afgebakend conform WSCS-OCE. Een door afwerpmunitie getroffen gebied is verdacht op CE.
529834	Geen sporen van gevechtshandelingen zichtbaar	Nee	
XXXVI 29	Verdedigingswerken aan beide zijden van de Maas, bomkraters bij de spoorbrug Venlo	Ja	
XXXV 28	Verdedigingswerken aan beide zijden van de Maas, bomkraters bij de spoorbrug Venlo	Ja	
XXVI 2	Verdedigingswerken aan de oostelijke oever van de Maas	Ja	
XXV 26	Verdedigingswerken aan de oostelijke oever van de Maas	Ja	
XXIV 31	Verdedigingswerken aan de oostelijke oever van de Maas	Ja	
XXII 27	Verdedigingswerken aan de oostelijke oever van de Maas	Ja	
XXV 25	Verdedigingswerken aan de oostelijke oever van de Maas	Ja	
XXI 32	Verdedigingswerken aan de oostelijke oever van de Maas	Ja	
3145	Verdedigingswerken aan de oostelijke oever van de Maas	Ja	
4203	Verdedigingswerken aan de oostelijke oever van de Maas, diverse bomkraters	Ja	
892	Verdedigingswerken aan beide zijden van de Maas, bomkraters bij de spoorbrug	Ja	
4188	Verdedigingswerken	Ja	

Luchtfoto	Analyseresultaat	Relevant	Motivatie
4199	Verdedigingswerken en bomkraters aan beide zijden van de Maas	Ja	
4200	Verdedigingswerken aan beide zijden van de Maas	Ja	
4201	Verdedigingswerken aan de oostelijke oever van de Maas, bomkraters tussen de Maas en de Tegelseweg	Ja	
4202	Verdedigingswerken aan de oostelijke oever van de Maas, bomkraters tussen de Maas en de Tegelseweg	Ja	
3078	Verdedigingswerken aan de oostelijke oever van de Maas	Ja	
4090	Verdedigingswerken aan de oostelijke oever van de Maas	Ja	
3001	Geen nieuwe sporen van gevechtshandelingen zichtbaar	Nee	
3111	Bomkraters nabij de spoorbrug Venlo	Ja	
1002	Verdedigingswerken langs de Maas, bomkraters	Ja	
7065	Geen nieuwe sporen van gevechtshandelingen zichtbaar	Nee	
4053	Bomkraters en verdedigingswerken te Venlo	Ja	
5088	Geen nieuwe sporen van gevechtshandelingen zichtbaar	Nee	
5089	Geen nieuwe sporen van gevechtshandelingen zichtbaar	Nee	

DR69 Blerick - Groot Boller / DR69 Blerick - Bij de oude gieterij:

Luchtfoto	Analyseresultaat	Relevant	Motivatie
529998	Bomkrater ten noorden van Frederik Hendrik kazerne, loopgraven op het kazerneterrein	Ja	Het beschoten gebied is verdacht op geschutmunitie en wordt situationeel afgebakend. De verdedigingswerken zijn verdacht en worden afgebakend conform WSCS-OCE. Een door afwerpmunitie getroffen gebied is verdacht op CE.
XXXVI 29	Bomkraters bij de spoorbrug	Ja	
XXXV 28	Tankgracht en loopgraven ten noorden van Blerick	Ja	
892	Tankgracht en loopgraven ten noorden van Blerick	Ja	
4188	Verdedigingswerken	Ja	
4200	Verdedigingswerken aan beide zijden van de Maas	Ja	
4201	Verdedigingswerken aan de oostelijke oever van de Maas, bomkraters tussen de Maas en de Tegelseweg	Ja	
4202	Verdedigingswerken aan de oostelijke oever van de Maas, bomkraters tussen de Maas en de Tegelseweg	Ja	
4090	Verdedigingswerken rond Blerick	Ja	
3076	Loopgraaf nabij de spoorbaan richting Nijmegen	Ja	
3001	Verdedigingswerken rond Blerick	Ja	
4070	Verdedigingswerken	Ja	

DR70 Baarlo en DR71 Belfeld:

Luchtfoto	Analyseresultaat	Relevant	Motivatie
4014	Verdedigingswerken aan de oostelijke oever van de Maas	Ja	Het beschoten gebied is verdacht op geschutmunitie en wordt situationeel afgebakend. De verdedigingswerken zijn verdacht en worden afgebakend conform WSCS-OCE. Een door afwerpmunitie getroffen gebied is verdacht op CE.
4189	Geen sporen van gevechtshandelingen zichtbaar	Ja	
4199	Verdedigingswerken	Ja	
4200	Verdedigingswerken	Ja	
4090	Verdedigingswerken	Ja	
4070	Verdedigingswerken	Ja	
1002	Kraters van geschutmunitie en afwerpmunitie	Ja	
2003	Luchtafweerstelling nabij het veerpont, kraters van geschutmunitie	Ja	
5088	Geen sporen van gevechtshandelingen zichtbaar	Nee	
5089	Geen nieuwe sporen van gevechtshandelingen zichtbaar	Nee	

DR72 Kessel:

Luchtfoto	Analyseresultaat	Relevant	Motivatie
4310	Verdedigingswerken aan de oostelijke oever van de Maas[25]	Nee	--
5140	Geen sporen van gevechtshandelingen zichtbaar	Nee	
5142	Geen sporen van gevechtshandelingen zichtbaar	Nee	

DR73 Beesel:

Luchtfoto	Analyseresultaat	Relevant	Motivatie
4070	Geen sporen van gevechtshandelingen zichtbaar	Nee	Het beschoten gebied is verdacht op geschutmunitie en wordt situationeel afgebakend. De verdedigingswerken zijn verdacht en worden afgebakend conform WSCS-OCE. Een door afwerpmunitie getroffen gebied is verdacht op CE.
4364	Verdedigingswerken langs de oostelijke Maasoever met een tankgracht, loopgraven, stellingen en wapensopstellingen.	Ja	
3001/3002	Bomkraters nabij de Ohé Broekvelderweg. Verdedigingswerken langs de oostelijke Maasoever met een tankgracht, loopgraven, stellingen en wapensopstellingen.	Ja	
3942	Geen sporen van gevechtshandelingen zichtbaar	Nee	
5089	Geen nieuwe sporen van gevechtshandelingen zichtbaar	Nee	
5142	Bomkraters en verdedigingswerken	Ja	

DR75 Buggenum:

Luchtfoto	Analyseresultaat	Relevant	Motivatie
3063	Bomkraters te zien nabij de spoorbrug. Loopgraven aan beide zijden van de Maas	Ja	De verdedigingswerken zijn verdacht en worden afgebakend conform WSCS-OCE. Een door afwerpmunitie getroffen gebied is verdacht op CE.
4072	Bomkraters nabij de spoorbrug, brug is vernield	Ja	
4144	Geen sporen van gevechtshandelingen zichtbaar	Nee	
3942	Spoorbrug is vernield	Ja	
5192	Bomkraters nabij de spoorbrug, één brugdeel is vernield.	Ja	
5157	Verdedigingswerken langs de oostelijke Maasoever met een tankgracht, loopgraven, stellingen en wapensopstellingen.	Ja	

DR78 Heel + DR79 Thorn-Wessem:

Luchtfoto	Analyseresultaat	Relevant	Motivatie
3206	Bomkrater te zien nabij de Mgr Savelsbergweg	Ja	Een door afwerpmunitie getroffen gebied is verdacht op CE.
3942	Geen sporen van gevechtshandelingen zichtbaar	Nee	
5207	Geen sporen van gevechtshandelingen zichtbaar	Nee	

2.4.3 Luchtfoto-interpretatie huidige situatie

De analysegebieden in de huidige situatie zijn geanalyseerd met behulp van google maps, google earth en bing maps. Uit een vergelijking van deze luchtfoto's met de in de voorgaande paragrafen besproken exemplaren blijkt, dat er naoorlogse veranderingen hebben plaatsgevonden; met name door grintwinning. Hierdoor zijn er grote waterpaartijen ontstaan.

[25] De afbakening ter plaatse van deze locatie heeft plaatsgevonden op basis van andere feiten dan de luchtfotowaarnemingen.

In Well bij DR60 is het Leukermeer gegraven. Tussen Lomm en Velden is een grote plas nabij de Maas in het onderzoeksgebied DR68 Venlo-Velden ontstaan.

Bij Blerick zijn naoorlogs havens gegraven en industrieterrein aangelegd. Ter plaatse van DR78 Heel + DR79 Thorn-Wessem is tussen het kanaal Wessem-Nederweert en Heel een groot watergebied naoorlogs gegraven.

2.5 Gemeentearchieven

De analysegebieden liggen in de volgende gemeenten:
- Bergen
- Horst aan de Maas
- Venraij
- Venlo
- Peel en Maas
- Leudal
- Beesel
- Roermond
- Maasgouw

Bij de gemeentearchieven zijn de volgende inventarisnummers geraadpleegd:

Gemeente Bergen:

Gemeentebestuur van Bergen.	Periode
6- Herstel aan wegen	1946-1947
8- herstel oorlogsschade bruggen en duikers	1947-1951
11- oorlogsschade boerderijen en andere gebouwen	1947-1956
213- voorschrften, rapporten, oorlogsperiode	1940-1945
330- herstel oorlogsschade loswal te Well	1949-1955
480- oorlogsschade door vliegtuigbommen	1940-1943
495- oorlogsschade	1949-1957
515- oorlogsschade schoolgebouwen	1945-1956
529- oorlogsschade lagere school te Wellerlooi	1946-1951
530- oorlogsschade lagere school te Afferden	1937-1955
532- oorlogsschade lagere meisjesschoolschool te Well	1947-1952
536- oorlogsschade lagere school te Heijen	1947-1952
538- oorlogsschade lagere school te Wellerlooi	1947-1954
539- oorlogsschade lagere meisjesschoolschool te Well	1947-1953
549- oorlogsschade lagere meisjesschoolschool te Afferden	1947-1956
558- Oorlogsschade ULO school De Hamert te Wellerlooi	1948-1954
560- Oorlogsschade ULO school De Hamert te Wellerlooi	1939-1949
638- Oorlogsschade brandspuithuis	1949-1955
639- Oorlogsschade woonkeet te Bergen nabij kamp te Well	1949-1960
641- oorlogsschade gemeentepanden	1947-1956
4419- Ruiming explosieven Tweede Wereldoorlog. N271- Siebengewaldseweg	2000-2003
5792- herstel oorlogsschade weg Heijen-Veer	1949-1950
5850- Herstel oorlogsschade aan diverse bruggen	1946-1951
6434- Herstel oorlogsschade aan diverse wegen	1945-1949
7973- bescherming hulpverlening bij rampen	1938-1941
7975- Oorlogsslachtoffers	1943
7978- Herstel oorlogsschade aan Juvenaat met school	1942-1943
7980- rapporten luchtbeschermingsdienst.	1942-1943
8135- Ruiming explosieven Tweede Wereldoorlog	1966-1971

Gemeentebestuur van Bergen.	Periode
8179- Declaraties ivm schade militaire verdedigingswerken	1938-1943
8184- Ruiming explosieven Tweede Wereldoorlog	1949-1956
8189- Oorlogsschade aan panden door bominslagen	1942-1944
8645- Ruiming explosieven Tweede Wereldoorlog aan de Groene Streep	2000-2002
8646- Ruiming explosieven Tweede Wereldoorlog aan de Groene Streep	2002-2003
8647- Ruiming explosieven Tweede Wereldoorlog hoogwatergeul Well-Aijen	2004
9334- Ruiming explosieven Tweede Wereldoorlog herinrichting Eckeltsebeek	2005
9346- Oorlogsslachtoffers	1946
9893- Ruiming explosieven Tweede Wereldoorlog	2005-2007
12668- Ruiming explosieven Tweede Wereldoorlog. Tbv Hoek Vogellaan-Bergse heide	2007-2008
12816- Ruiming explosieven Tweede Wereldoorlog aan de Bargalaan	2007-2008
14113- Ruiming explosieven Tweede Wereldoorlog aan de St. Josefstraat Siebengewald	2009
14597- Ruiming explosieven Tweede Wereldoorlog aan de Twistedennerweg 5 te Wellerlooi	2009
14598- Ruiming explosieven Tweede Wereldoorlog aan de Ericaweg	2009
14769- Ruiming explosieven Tweede Wereldoorlog	2011
15101- Ruiming explosieven Tweede Wereldoorlog	2006
15701- Ruiming explosieven Tweede Wereldoorlog locatie Bleijenbeek	2004-2006
17326- Ruiming explosieven Tweede Wereldoorlog	2009-2012
17458- Ruiming explosieven Tweede Wereldoorlog	2007-2012
17466- Ruiming explosieven Tweede Wereldoorlog	2011
17467- Ruiming explosieven Tweede Wereldoorlog	2012
18683- Ruiming explosieven Tweede Wereldoorlog	2012
18940- Ruiming explosieven Tweede Wereldoorlog. Kasteel Bleijenbeek	2012

Gemeente Horst aan de Maas:

Grubbenvorst archief 228 gemeentesecretarie 1939-1945	Periode
1268 Voorschriften en mededelingen van hogerhand	Onbekend
2756 Stukken betreffende de opsporing en opruiming van explosieven uit de Tweede Wereldoorlog	1993-2000
3243 Bemiddeling bij hulpverlening aan de slachtoffers van de bominslag op 25 juni 1943	1943-1944
3247 Herstel van oorlogsschade aan de R.K. lagere school voor jongens te Lottum	1945-1954
3248 Herstel van oorlogsschade aan de R.K. lagere school voor meisjes te Lottum	1945-1954
3470-3471 Bescherming van de bevolking tegen luchtaanvallen	1938-1944
3482 Bewaking van objecten tijdens de Duitse bezetting	1941-1944
3480 Opgaven van schade als gevolg van oorlogshandelingen aan diverse instanties	1943-1955
3485 Bemiddeling bij de uitbetaling van een beloning voor het melden van het neerstorten van een vliegtuig	1940-1941
3486 Bekendmaken aan de bevolking van een verbod om zich te begeven naar de restanten van een nabij Californië neergestort vliegtuig	1941
3506 Begraven van gesneuvelde militairen	1940-1978

Gemeente Venray:

Archieven van de gemeente Wanssum. Gemeentearchief Venray	Periode
407- Onbekend	Onbekend
408- Onbekend	Onbekend
489- Onbekend	Onbekend
491- Onbekend	Onbekend

Gemeente Venlo:

Gemeentesecretarie Venlo 1939-1945 (gemeentearchief Venlo). Toegang 228	Periode
980- opruimen van oorlogstuig	1939-1943
1031 Overige mededelingen van het hoofd van de gemeentelijke luchtbeschermingsdienst aan de burgemeester inzake bominslagen en andere bijzondere gebeurtenissen	1940-1944
1032 Overige mededelingen van het hoofd van de gemeentelijke luchtbeschermingsdienst aan de burgemeester inzake bominslagen en andere bijzondere gebeurtenissen	1944
1147 Hulpverlening bij luchtaanvallen op de spoorwegwerkplaats te Blerick	1942

Gemeentesecretarie Venlo 1965, 1979 – 1988, 2000. Toegang 402	Periode
2381 Verstrekking en kennisname van inlichtingen inzake opsporing, ruiming en vernietiging van explosieven	1979-1988
2387 Opsporing, ruiming en vernietiging van explosieven op diverse locaties	1986-1988

Gemeentesecretarie Venlo 1921, 1945 – 1978, 1997. Toegang 141	Periode
3716 Opruiming van oorlogstuig	1944-1973
3717 Opruiming van oorlogstuig	1974-1977

Gemeentearchief Arcen en Velden.	Periode
2 Verstrekken van gegevens betreffende de gemeente	1940-1985
720 Verstrekken van inlichtingen met betrekking tot militaire graven	1945-1953
721 Rapporten van overbrenging van gesneuvelde militairen naar de begraafplaats in IJsselstein	1949-1969
722 Voeren van overleg met de Oorlogsgravenstichting met betrekking tot het onderhoud van oorlogsgraven	1957-1985
732 Herstel van oorlogsschade en bouw van een lijkenhuisje op de R.K. begraafplaats aan de Leebergweg te Arcen	1947-1958
813 Stukken betreffende de evacuatie en terugkeer van de bevolking in verband met oorlogshandelingen	1944-1945
815 Stukken betreffende het functioneren van de luchtbeschermingsdienst	1940-1944
822 Verlening van medewerking aan de opruiming van mijnen en ander oorlogstuig	1945-1947
843 Correspondentie in verband met oorlogsschade aan waterkeringen	1947-156
904 Overzichten van laad- en loscijfers aan de Loswal te Arcen	1942-1978
905 Herstel van oorlogsschade aan waterovergangen	1945-1963
906 Correspondentie inzake het herstel van het overzetveer Lottum-Arcen	1948
914 Opgave van neergestorte vliegtuigen in de periode 1940-1945	1980
1172 Correspondentie met betrekking tot claims van oorlogsschade	1945-1949
1175 Inlichtingen betreffende oorlogshandelingen	1946-1985
1176 Overzicht van tijdens de oorlog gesneuvelde militairen	1952

Gemeentesecretarie Belfeld. Toegang 265	Periode
271- Herstel van oorlogsschade	1946-1956
286-Herstel van oorlogsschade aan gemeentewoningen	1946-1957
1269-Opgave van geleden oorlogsschade aan gemeentelijke eigendommen, de begroting van kosten almede de goedkeuring van het Ministerie van Wederopbouw en Volkshuisvesting voor herstel	1945-1950
2314 – Ruiming van munitie en wapens	1945-1991
2315 – Onderzoek naar explosieven uit de Tweede Wereldoorlog aan de Stationstraat	1940
2448 – Rapport opgesteld door de veldwachter naar aanleiding van een bominslag ter hoogte van de Julianastraat	1940
2449 – Politionele maandrapportage door de burgemeester	1942
3010- Herstel van oorlogsschade aan diverse wegen	1945-1951
3140-Herstel van oorlogsschade aan de loswal	1949
3515- St. Aloysiusschool - herstel van oorlogsschade	1945-1959
3522- Kleuterschool St. Gabriël - financiering van oorlogsschade	1952
3545- Herstel van oorlogsschade	1946-1954

Gemeentesecretarie Tegelen 1905, 1930-2000, 2004. Toegang 243	Periode
3822 – Vaststelling van de urgentielijst betreffende de herbouw van door de oorlog verwoeste panden	1940 – 1956
4295 – Brachterweg – Spechtstraat oktober	1985
4296 – Plan Lings juni	1985
4297 – Plan Lings juni	1985
4298 – Bombardementen en neergekomen vliegtuigen in de Muntstraat	1940-1945
4302 – Populierstraat. Het document betreft een getuigenverslag	1944
4677 - Herstel van oorlogsschade aan het veer	1945-1947
5101-5104 - Materiële oorlogs- en bezettingsschade	1942-1955

Gemeente Peel en Maas:

Gemeentebestuur Helden 1940-1995	Periode
597-599 – Vergoeding en herstel van oorlogsschade aan gemeentelijke eigendommen. (Betreft wegen, veldgewassen, scholen, gebouwen, schuilloopgraven, bwandweermaterieel en tankschade)	1940-1945
1150 – Opruimen puin en herstel oorlogsschade aan zand- en grintwegen.	1944-1948

Gemeentebestuur Helden 1940-1995	Periode
1382 Politionele maanrapporten betreffende de openbare orde van 1942 tot augustus 1944; maandverslagen opsporing	1942-1944
economische delicten van september 1942 tot en met maart 1943; statistiek der politie	1942-1943
1390 Inlevering van wapenen en munitie direct na de bevrijding	1944-1947
1587 Lijst oorlogsgravenstichting inzake in Helden liggende oorlogsgraven, incl. persoonsgegevens terzake	1950-1990
1601 Bescheiden inzake overbrenging stoffelijke resten van tijdens de oorlog gesneuvelde militairen en overige oorlogsslachtoffers	1971/1979
1815 Bescheiden betreffende het personeel en het materieel van de luchtbeschermingsdienst van 1940-1945, alsmede rapportnotities van de luchtbeschermingsdienst	Onbekend
1821 Bescheiden betreffende bewaking en opgave van munitieopslagplaatsen direct na de bevrijding in 1945	1945
1833 Brandrapporten van 1941 t/m 1948 en verslag brandblusmiddelen over 1942/1943	1942/1943
2856 Historisch dossier over de bezettingstijd 1940-1945 en de bevrijding , bevattende die bescheiden, welke moeilijk te klasseren zijn	Onbekend
2860 Opruimen van Duitse verdedigingswerken en achtergelaten Duits en Geallieerd oorlogsmateriaal	1945/1947
2868 Staten houdende gegevens inzake uitbetaalde lonen voor het aanleggen van schuilgaten voor het Duitse leger in juni en juli 1944	1944/1953
2870 Bescheiden inzake schade in de gemeente ten gevolge van de handelingen van geallieerde militairen	1945/1953
2875 Bescheiden inzake uit de gemeente afkomstige overleden militairen en in de gemeente begraven militairen	1941/1952

Archief van de gemeente Kessel 1806-1941 (1942)	Periode
114 – Opgaven van gesneuvelde militairen tijdens de inval van het Duitse leger	1940

Archief van de gemeente Kessel 1806-1941 (1942)	Periode
242 – Opnemen oorlogsschade pand Veers 142, tijdelijk in gebruik als gemeentehuis.	1945
245 – Verkrijgen van een vergoeding in de kosten van het herstel van oorlogsschade aan het pand Dorp 99.	1947-1952
246 – Verkrijgen van een uitkering ten behoeve van het herstellen van oorlogsschade aan gemeente-eigendommen.	1946-1954
322 – Openbare bekendmakingen in bezettingstijd.	1942-1945
434 – Ruimen van puin in het kader van de wederopbouw	
439 – Inventarisatie en herstel oorlogsschade aan woningen en bedrijfspanden.	1945-1957
509 – Opgave van verwoeste boerderijen en landbouwschuren als gevolg van oorlogsgeweld.	1944
518 – Bemiddeling met betrekking tot het verstrekken van bijdragen ten behoeve van het herstellen van oorlogsschade aan woningen en bedrijfspanden.	1946-1959
541 – Opstellen van politionele maandrapporten.	1942-1944
589 – Verstrekken van inlichtingen betreffende graven van oorlogsslachtoffers.	1945-1982
636 – Organisatie van de Luchtbeschermingsdienst tijdens de Duitse bezetting.	1941-1943
637 – Richtlijnen ten aanzien van de bescherming van de bevolking tegen luchtaanvallen.	1944
638 – Deelneming in de gemeenschappelijke regeling betreffende de verdeling van kosten verband houdende met de bestrijding van bos-, heide- en veenbranden.	1943-1946
639 – Verkrijgen van een vergoeding voor oorlogsschade aan brandweermateriaal van verzekeringsmaatschappij “Molest Risico”.	1944-1948
654 – Herstel van door oorlogshandelingen beschadigde wegen.	1945-1949
736 – Opgave van burgerslachtoffers als gevolg van oorlogsgeweld.	1942
795 – Herstellen van oorlogsschade aan molens.	1943-1955
797 – Uit het archief van oud-burgemeester Wuts verkregen stukken inzake de ruine van kasteel de Keverberg met bijgebouwen.	1939-1968
841 – Opstellen van een verslag betreffende de algemene toestand in de gemeente na de Duitse bezetting.	1945
842 – Historische gegevens met betrekking tot de Tweede Wereldoorlog.	1940-1959

Gemeentebestuur Maasbree 1940-1979	Periode
46-49 – Besluiten van de gemeenteraad, later voortgezet als besluiten van de burgemeester	1940-1944
1440 – Register van ingekomen brieven in de periode 14 december 1940 t/m 15 oktober 1946.	1940-1946
1441 – Brief van de minister van Defensie aan de burgemeester met betrekking tot de staat van oorlog.	1939
1446 Stukken betreffende de Luchtbeschermingsdienst	Onbekend
1458 Processen-verbaal van de opgave van schades aan de bezittingen van inwoners van de gemeente ten gevolge van oorlogshandelingen.	1942-1944
1460 Stukken betreffende de toestand van de gemeente, waaronder verslagen en inlichtingen verstrekt aan diverse instanties.	1943-1946
1464 Correspondentie met het regeringscommissariaat voor de wederopbouw inzake de schade in de gemeente, ontstaan door oorlogshandelingen.	1940

Gemeentebestuur Maasbree 1940-1979	Periode
1470 – Lijst van oorlogsinvaliden.	1945
1471 Stukken betreffende de bevordering van het herstel van de veerpont te Steyl.	1945-1946
1472 Stukken betreffende de opruiming van mijnen	Onbekend
1475 Stukken betreffende de in Maasbree aanwezige graven van gesneuvelde militairen.	1945-1951
1476 Stukken betreffende de oorlogsslachtoffers in Maasbree en Baarlo.	1945-1959
1477 Stukken betreffende de aan de sectie krijgsgeschiedenis van het ministerie van oorlog verstrekte gegevens omtrent het verloop van de bezetting en de bevrijding van de gemeente.	1947
1479 Stukken betreffende de aangifte van oorlogsschade, geleden door de inwoners.	1948-1952

Gemeentebestuur Meijel 1943-1995	Periode
547 – Voeren van correspondentie over het wederopbouwplan	1944-1960
548 – Tekeningen behorende bij het wederopbouwplan	1946-1953
549 – Schematische weergave van de oorlogsschade aan gebouwen	1945
724 – Voeren van correspondentie over personeelsaangelegenheden betreffende de vaste kern van de Luchtbeschermingsdienst	1941-1943
725 – Maandrapporten betreffende politionele aangelegenheden	1942-1944
726 – Rapporten van de commandant van de Luchtbeschermingsdienst	1942-1945
779 – Begraven, identificeren en overbrengen van gesneuvelde militairen	1944-1950
963-970 – Verlenen van medewerking aan het aanvragen van uitkeringen voor oorlogsslachtoffers. Individuele dossiers	1945-1966
1129 – Staat van geschatte schade als gevolg van het neerstorten van een vliegtuig op 15 juni 1943	1943
1134 – Rapporten over de toestand van de gemeente na de bevrijding	1944-1945
1135 – Opvragen van de oorlogsschade aan gemeentelijke gebouwen	1944-1946
1138 – Overzichten van oorlogsslachtoffers	1945
1140 – Verstrekken van gegevens over de gemeente tijdens de oorlog	1946

Gemeente Leudal:

Archieven van de gemeente Haelen 1939-1990. Gemeentearchief Leudal	Periode
525- Oorlogsschade aan diverse gemeente-eigendommen	Onbekend

Archieven van de gemeente Neer. Gemeentearchief Leudal	Periode
138-Rijksbijdragen in kosten oorlogsschade aan eigendommen van publiekrechtelijke lichamen	1947-1955
142-Rijksbijdragen in kosten oorlogsschade aan gemeentelijke woningen en het raadhuis	1946-1957
670-Onteigenen van puin en restanten van opstallen verwoest door oorlogsgeweld	1945-1947
961-Rapporten van de Luchtbeschermingsdienst in verband met neergestorte vliegtuigen en afgeworpen bommen	1940-1944
985-986- Herstel van oorlogsschade aan wegen	1945-1947
1005-1006- Herstel van oorlogsschade aan wegen	1947-1949
1110-Verlenen van medewerking aan R.K. lagere jongensschool Heilig Hart voor het herstellen van schade door oorlogshandelingen	1946-1948

Gemeente Beesel:

Archieven van de gemeente Beesel (1895) 1934 – 1959 (1973)	Periode
87-88 – Stukken betreffende het herstel van oorlogsschade aan gemeentelijke gebouwen	1941-1958
200 – Beschikkingen inzake herstel van oorlogsschade, met bijlagen	1944-1957
208 – Dossiers inzake de financiering van het herstel van oorlogsschade aan kerkgebouwen	1947-1951
209 – Stukken betreffende onteigening van puin van door oorlogsgeweld verwoeste opstallen	1945-1952
314 – Stukken betreffende gesneuvelde militairen	1940-1953
331-333 – Stukken betreffende beschermingsmaatregelen tegen luchtaanvallen (o.a. materieel, personeel, bedrijfsbescherming, schuilkelders)	1935-1945
334 – Stukken betreffende opruiming van Duitse mijnenvelden uit de oorlog	1941-1952
356 – Dossier inzake het dichten van een door de bezetters gegraven tankgracht	1945-1946
357 – Dossier inzake het herstel van oorlogsschade aan wegen en sloten, het opruimen van 200 bunkers en het egaliseren van terreinen, met subsidie van de Dienst tot Uitvoering van Werken (D.U.W.)	1945-1948
376 – Stukken betreffende het herstel van de landbouw na de oorlog	1945
422 – Stukken betreffende onderlinge hulpactie van gemeenten in verband met de noodtoestand ten gevolge van de oorlog	1945

Archieven van de gemeente Beesel (1895) 1934 – 1959 (1973)	Periode
424 – Stukken betreffende herstel van oorlogsschade aan scholen	1945-1954
425 – Stukken betreffende tijdens de oorlog gesneuvelde personen	1945-1947
427-428 – Dossiers inzake toekenning van uitkeringen aan burgeroorlogsslachtoffers	1945-1956
490 – Stukken betreffende door de bezetter vereiste maatregelen bij het neerstorten van Duitslandvijandige vliegtuigen en bij het vinden van voorwerpen afkomstig uit deze vliegtuigen, met bijlagen	1940-1943

Gemeente Roermond:

Gemeentebestuur van Swalmen. Archief gemeente Roermond	Periode
729 – gem bezet jaren	Onbekend
730 – Duitse lijken	Onbekend
731 – piloten	Onbekend
732 – bominslagen	Onbekend
733 commandopost LBD	Onbekend
734 – wederopbouw	Onbekend

Gemeente Maasgouw:

Archieven van de gemeente Heel en Panheel 1940-1990. Gemeentearchief Maasgouw	Periode
42- Staat van inlichtingen omtrent de toestand in de gemeente	1945
312- Oorlogsschade	1946-1954
446- Oorlogsschade	1945-1946
572- Oorlogsslachtoffers	1945-1969
794- Oorlogsschade	1945-1952
902- Oorlogsschade aan scholen	1945-1956
1006- Onbekend	1945
1855- Ruiming explosieven Tweede Wereldoorlog	1991-1998

Archieven van de gemeente Linne. Gemeentearchief Maasgouw	Periode
75- verzamelde stukken betreffende Duitse bezettingstijd	1941-1973
210- Oorlogsschade aan gemeente eigendommen	1945-1951
403- medewerking door het Groene Kruis	1958
409- Oorlogsschade aan gemeentehuis	1947-1952
623- Overzichten van Oorlogsschade	1940
724- Verstrekken van inlichtingen omtrent tijdens de oorlog gesneuvelde personen	1945-1963
727- Overbrenging gesneuvelde personen	1950-1955
728- opgraving van twee Russen	1957-1962
1012- Organisatie luchtbeschermingdienst	1937-1946
1019- Vergoeding oorlogsschade aan brandweer materialen	1945-1954
1030- Oorlogsschade aan wegen	1947-1951
1360- Verzameling van de geschiedenis van Linne	Onbekend

Archieven van de gemeente Maasbracht. Gemeentearchief Maasgouw	Periode
100- gebeurtenissen tijdens de periode 1940-1945	1944-1986
101- Verzameling historische gegevens	1946-1982
274- Onroerend goed	1942-1990
332- meldingen neerstorting van vliegtuigen	1940
335- inleveren van wapens en munitie	1940
340- Oorlogsschade, gesneuvelde militairen enz	1940
358- Stukken betreffende luchtbeschermingsdienst	1941
643- Bescherming bevolking tegen luchtaanvallen	1942
737- oorlogsschade particulieren	1943-1951
738-Oorlogsschade gemeente-eigendommen	1946-1954
764- Handhaving openbare orde in oorlogstijd	1942-1944
1480- Oorlogsschade	1947-1953
1713- Schadeloosstelling roerend en onroerend goed	1945-1952
1719- Uitgaande stukken van de burgermeester als lid van de NSB	1940-1944

Archieven van de gemeente Thorn. Gemeentearchief Maasgouw	Periode
868-878- Oorlogsschade	1945-1947
1088- Wapens en munitie	1944-1953
1160- Aangelegenheden betreffende de overledenen	1941-1955
1496- Luchtbeschermingsdienst	1939-1945
1500- Brandweer	1941-1949
1580- Herstellen oorlogsschade aan bruggen	1945-1950
1759- Zorg voor slachtoffers van oorlogen en rampen	1944-1954
1977, 1979, 1981, 1985- Landsverdediging en internationale conflicten	1940-1947

2.5.1 Luchtbeschermingsdienst, aangetroffen/geruimde CE en oorlogsschade

Er zijn in de gemeentearchieven documenten van de Luchtbeschermingsdienst aanwezig. De Luchtbeschermingsdienst was tijdens de Tweede Wereldoorlog onder andere verantwoordelijk voor het geven van luchtalarm bij bombardementen, het controleren van verduisteringsmaatregelen en het opnemen van schade na uitgevoerde bombardementen en vliegtuigbeschietingen.

In de hierop volgende overzichten zijn gegevens met betrekking tot de Luchtbeschermingsdienst, geruimde CE en oorlogsschade opgenomen. De vetgedrukte vermeldingen hebben (mogelijk) betrekking op de analysegebieden.

Voormalige gemeente Arcen en Velden:

Datum	Gebeurtenis. Voormalig gemeente Arcen en Velden. Gemeente Venlo (bron: toegang 357)	Relevant	Motivatie	Documentnummer
2 juli 1941	Engelse bommenwerper stortte in 't Vorst te Velden neer. Merk vliegtuig en oorzaak neerstorting zijn onbekend. 4 Piloten landden met parachute nabij de Witteberg te Velden en werden krijgsgevangen gemaakt. De marconist werd gedood, terwijl een piloot met een gebroken been in het ziekenhuis te Venlo werd opgenomen, van waaruit hij later is gevlucht naar Engeland. (inventarisnr. 914)	Mogelijk	Het Vorst te Velden ligt binnen de begrenzing van het analysegebied Venlo-Velden. De Witte berg te Velden ligt buiten de begrenzing van het analysegebied.	GA-0983-357-914-2 en GA-0983-357-1175-8
16/17 oktober 1941	Meerdere vliegtuigen hebben deze nacht een aantal brisantbommen laten vallen aan de oostzijde van de Maas, op ongeveer 300 meter ten zuidwesten van het dorp Arcen enkele brisantbommen ontploft. Hier werden twee trechter geconstateerd van ongeveer 5 m. doorsnede en 1 m. diepte. Verderop werd er nog een trechter ontdekt van ongeveer 80 cm doorsnede waarvan vermoed werd dat het een blindganger betrof. Ook is er een aantal bommen in de Maas terecht gekomen en ontploft. In dezelfde nacht zijn er in het Ven nog eens vijf brandbommen gevallen die allen zijn ontbrand en geen schade hebben veroorzaakt. De brandbommen zijn bij het gemeentehuis gedeponeerd. (inventarisnr. 815)	Mogelijk	De Maas ter hoogte van Arcen ligt binnen de begrenzing van het analysegebied Arcen. De vermelding over het Ven is te globaal.	GA-0983-357-815-3 en 4
13 april 1945	Ten gevolge van oorlogsgeweld is er praktisch geen enkel huis in de gemeente gespaard van glas- en pannenschade terwijl zeer veel huizen door granaten zijn getroffen waardoor er belangrijke schade is ontstaan. Tot ongeveer 5 à 10 procent der percelen moet als verwoest worden beschouwd. Op verschillende plaatsen liggen mijnenvelden en prikkeldraadversperringen welke voor de bebouwing van het land en het beweiden van weilanden langs de Maas geruimd dienen te worden. Door de velden zijn kilometers loopgraven gegraven welke 'toegemaakt' dienen te worden daar zij de akkers in de meest verschillende richtingen doorkruisen. Verschillende boerderijen en woningen zijn afgebrand, stukgeschoten of door bominslag verwoest. (bron: inventarisnr. 2)	Mogelijk	De Maasoever ter hoogte van Arcen ligt binnen de begrenzing van het analysegebied Arcen. De Maasoever ter hoogte van Velden ligt binnen de begrenzing van het analysegebied Venlo-Velden.	GA-0983-357-2-14

Datum	Gebeurtenis. Voormalig gemeente Arcen en Velden. Gemeente Venlo (bron: toegang 357)	Relevant	Motivatie	Documentnummer
Geen datum	Het merendeel van het weiland hier ligt langs de Maas waar voor mijnengevaar wordt gevreesd. (inventarisnr. 2)	Mogelijk	De Maasoever ter hoogte van Arcen ligt binnen de begrenzing van het analysegebied Arcen. De Maasoever ter hoogte van Velden ligt binnen de begrenzing van het analysegebied Venlo-Velden.	GA-0983-357-2-113
Geen datum	De bierbrouwerij is zwaar beschadigd. (inventarisnr. 2)	Mogelijk	De locatie ligt binnen de begrenzing van het analysegebied Arcen.	GA-0983-357-2-114
17 december 1945	Brug over de Lingsforterbeek nabij kasteel Arcen geheel vernield; brug over Lingsforterbeek nabij weg naar Straelen beschadigd; brug over de waterlossing in het Vreewater nabij Kastanienborg is niet te gebruiken door zgn. asperges, welke niet verwijderd kunnen worden. (inventarisnr. 905)	Mogelijk	De bruggen over de Lingsforterbeek liggen mogelijk binnen de begrenzing van het analysegebied Arcen. De brug over de waterlossing in het Vreewater ligt buiten de begrenzing van het analysegebied.	GA-0983-357-905-2
19 november 1947	Herstel oorlogsschade betonnen waterkering aan de Maas Arcen sectie A 3976. (inventarisnr. 843)	Mogelijk	De Maas ter hoogte van Arcen ligt binnen de begrenzing van het analysegebied Arcen.	GA-0983-357-843-6
5 oktober 1950	Herstel oorlogsschade aan de brug over de Molenbeek te Hasselt-Velden. Herstel oorlogsschade aan de waterpomp op het Marktplein te Velden (inventarisnr. 905)	Mogelijk	Het Marktplein te Velden ligt binnen de begrenzing van het analysegebied Venlo-Velden.	GA-0983-357-905-5
Geen datum	De brug over de Molenbeek in de weg van Hasselt naar het veer Velden-Grubbenvorst heeft in de periode september 1944-maart 1945 schade opgelopen als gevolg van granaatvuur. (inventarisnr. 905)	Mogelijk	De locatie ligt binnen de begrenzing van het analysegebied Venlo-Velden.	GA-0983-357-905-6
3 juni 1958	Veldgraf in een weiland aan de rand van de Maas achter het erf van H. van Melick Genooierweg 68 (inventarisnr. 721)	Mogelijk	De locatie ligt binnen de begrenzing van het analysegebied Venlo-Velden.	GA-0983-357-721-3
16 mei 1961	Veldgraf van een Duitse militair in een weiland aan de Maas ter plaatse geheten De Dam, eigenaar P. Caris, Hasselt 16 te Velden (inventarisnr. 721)	Mogelijk	De locatie ligt binnen de begrenzing van het analysegebied Venlo-Velden.	GA-0983-357-721-8

Voormalige gemeente Beesel:

Datum	Gebeurtenis. Gemeente Beesel. (bron: Gemeentearchief Beesel)	Relevant	Motivatie	Documentnummer
10 mei 1940	Twee bommen neergekomen in Beesel. Een bom kwam neer te Reuver op het spoor Roermond-Venlo achter een boerderij in het open veld. De tweede viel een week later te Beesel bij het zogenaamde Jagershuis, op enige afstand van het spoor Roermond-Venlo. Diezelfde morgen vielen er nog vijf bommen in de zogenaamde Beesels Broek. (bron: inventarisnr. 333)	Mogelijk	Het Beesels Broek ligt binnen de begrenzing van het analysegebied Beesel.	GA-0889-Beesel-333-4

Datum	Gebeurtenis. Gemeente Beesel. (bron: Gemeentearchief Beesel)	Relevant	Motivatie	Documentnummer
November 1944 – maart 1945	Schade aan het raadhuis aan de Markt 99, door een granaatinslag. (bron: inventarisnr. 87)	Mogelijk	De locatie ligt binnen de begrenzing van het analysegebied Beesel.	GA-0889-Beesel-87-2
April 1945	Diverse mijnenvelden in de gemeente gelegen, o.a. aan de: ▪ In een rechte lijn tussen Rijkel in de Bakheide ▪ Aan de zuidelijke grens van Beesel, vanaf de Maas in een ronde kring naar de Bakheide. ▪ Langs de gehele maasoever in de lengte van de hele gemeente. (bron: inventarisnr. 334)	Mogelijk	De beschreven locaties liggen geheel of gedeeltelijk binnen de begrenzing van het analysegebied Beesel.	GA-0889-Beesel-334-11 t/m 15
6 december 1945	▪ In een tuin achter een woonhuis aan de grens Offenbeek-Reuver is een mijn gevonden. ▪ Strook grond van wed. Schoolmeesters, "10 geboden". Tegenover landbouwer Verbeten, driehoek aan Kapelletje. Offenbeek Reuver. ▪ Reuversche zijde monding Schelkensbeek in de Maas, tegenover Wolters Berg en Dal te Reuver ▪ Maasveld aan de weg Reuver naar veer Kessel. Rechts van de weg bij laatste bocht voor veer. (bron: inventarisnr. 334)	Mogelijk	De Maas ter hoogte van Reuver ligt gedeeltelijk binnen de begrenzing van het analysegebied Baarlo.	GA-0889-Beesel-334-38
21 januari 1946	Gevonden mijnen op de volgende plaatsen: ▪ Dertien stuks in het Maasveld, Rijkel achter Enderhof, nabij het voetveer Beesel-Neer. ▪ Tien stuks bij de voormalig woning van de kademeester te Reuver aan de Maas (bron: inventarisnr. 334)	Mogelijk	De Rijkel ligt gedeeltelijk binnen de begrenzing van het analysegebied Beesel. De Maas ter hoogte van Reuver ligt gedeeltelijk binnen de begrenzing van het analysegebied Baarlo.	GA-0889-Beesel-334-39
21 september 1973	Op een perceel aan de St. Anthoniuslaan tussen perceel 1 en 3 ligt een granaat begraven. Deze ligt op ongeveer 3 meter van de weg. (bron: inventarisnr. 745)	Mogelijk	De St. Anthoniusstraat ligt binnen de begrenzing van het analysegebied Beesel.	GA-0889-Beesel-745-3
6 juni 1974	Aan de Beekstraat is er na de oorlog een tweetal granaten begraven. (bron: inventarisnr. 745)	Mogelijk	De Beekstraat ligt binnen de begrenzing van het analysegebied Beesel.	GA-0889-Beesel-745-6
18 maart 1977	Granaat aangetroffen op het perceel Rijker 9 te Beesel. (bron: inventarisnr. 745)	Mogelijk	De locatie ligt binnen de begrenzing van het analysegebied Beesel.	GA-0889-Beesel-745-25

Datum	Gebeurtenis. Gemeente Beesel. (bron: Gemeentearchief Beesel)	Relevant	Motivatie	Documentnummer
24 juli 1979	Op de volgende plaatsen liggen vermoedelijk nog explosieven: ▪ Een terrein aan de Donderbergweg in het buurtschap Rijkel bij Beesel, waar op 3 a 4 kilometer kisten munitie in een tankgracht is gedumpt na de bevrijding. ▪ Munitie begraven op een terrein gelegen aan de Waterloseweg 4 te Beesel ▪ Twee granaten aan de Beekstraat. (bron: inventarisnr. 745)	Mogelijk	De locaties liggen binnen de begrenzing van het analysegebied Beesel.	GA-0889-Beesel-745-80
16 september 1994	Granaten in de grond achter een woonhuis aan de St. Jorisstraat 5. Het gaat hier om 5 projectiele die hier in 1943 zijn neergekomen en ter plekke zijn begraven. (bron: inventarisnr. 878)	Mogelijk	De locatie ligt binnen de begrenzing va het analysegebied Beesel.	GA-0889-Beesel-878-153

Voormalige gemeente Belfeld:

Datum	Gebeurtenis. Voormalige gemeente Belfeld. Gemeente Venlo (bron: Gemeentearchief Venlo Toegang 265)	Relevant	Motivatie	Documentcode
27 november 1940	Omstreeks 10.15 uur was in de tuin van het perceel Julianastraat 13 te Belfeld een bom gevallen, waardoor veel schade aan woningen in de omgeving werd aangericht. (inventarisnr. 2448)	Mogelijk	De locatie ligt binnen de begrenzing van het analysegebied Belfeld.	GA-0983-265-2448-2
6 juni 1945	Er zouden nog enkele bommen liggen onder het puin van de woonhuizen in de Maasstraat 4 en 5, "welke huizen door de Duitsers geëxplodeerd zijn". (inventarisnr. 2314)	Ja	De locaties liggen binnen de begrenzing van het analysegebied Belfeld.	GA-0983-265-2314-14
12 maart 1946	In de gemeente Belfeld bevonden zich vermoedelijk nog mijnen in het Maasveld, tussen de Rijksweg en Maas vanaf de grens met de gemeente Reuver tot aan de kom van het dorp. De opruimwerkzaamheden moesten worden gestaakt in verband met hoog water. (inventarisnr. 2314)	Mogelijk	De omschreven locatie bevindt zich gedeeltelijk binnen de begrenzing van het analysegebied Belfeld.	GA-0983-265-2314-13
9 oktober 1991	In verband met de vermoedelijke aanwezigheid van explosieven afkomstig uit de Tweede Wereldoorlog werd verzocht een onderzoek in te stellen bij de Stationsstraat 6. Het zou een "behoorlijk aantal granaten" betreffen volgens een getuige. (inventarisnr. 2314)	Ja	De locatie ligt binnen de begrenzing van het analysegebied.	GA-0983-265-2314-4 en 5

Datum	Gebeurtenis. Voormalige gemeente Belfeld. Gemeente Venlo (bron: Gemeentearchief Venlo Toegang 265)	Relevant	Motivatie	Documentcode
Onbekend	Bij de volgende percelen waren projectielen, mijnen, buskruit of ontstekingsmiddelen aanwezig: ▪ Broekstraat 10 (projectielen) ▪ Schoolstraat 22 (munitie) ▪ Tegelseweg 20 (niet vermeld) ▪ Rijksweg Zuid 6 (projectielen) ▪ Markt 11 (projectielen) ▪ Rijksweg Zuid 9 (projectielen en mijnen) ▪ Tegelseweg 33 (projectielen) (inventarisnr. 2314)	Ja	De Schoolstraat 22, Rijksweg Zuid 6 en 9, en Markt 11 liggen binnen de begrenzing van het analysegebied.	GA-0983-265-2314-2

Voormalige gemeente Bergen:

Datum	Gebeurtenis. Gemeente Bergen (bron: …)	Relevant	Motivatie	Documentnummer
12 mei 1940	Aan de Heukelom 22 te Afferden is door een Heinkel twee motorige bommenwerper, in de morgen van 12 mei 1940 een tweetal bommen afgeworpen. Deze zijn vermoedelijk niet ontploft en zouden er volgens ooggetuige nog moeten liggen. (inventarisnr. 9893)	Mogelijk	De locatie ligt binnen de begrenzing van het analysegebied Nieuw-Bergen.	GA-0893-Bergen-9893-2
1/2 juni 1942	Heden nacht zijn er ontzettend veel vliegtuigen over de gemeente gevlogen. Hier in onze gemeente zijn tegen twee uur verscheidene brandbommen uitgeworpen, en wel in Heukelom. Uit onderzoek is gebleken dat er vijf brandbommen waren afgeworpen en ontbrand op de Rijksweg. (inventarisnr. 7980)	Mogelijk	De rijksweg ter hoogte van Heukelom ligt binnen de begrenzing van het analysegebied Nieuw-Bergen.	GA-0893-Bergen-7980-13
6 juni 1942	Schade aan de oude school en een woonhuis aan de Langstraat B.171 door een bominslag nabij de oude school te Afferden. (inventarisnr. 8189)	Mogelijk	De Langstraat en de school liggen ieder gedeeltelijk binnen de begrenzing van het analysegebied Nieuw-Bergen.	GA-0893-Bergen-8189-2 en 25
4-5 augustus 1942	In het Heukelomse veld zijn er, bij het overvliegen van vliegtuigen, acht bommen afgeworpen en ontploft. (inventarisnr. 7980)	Nee	De vermelding is te globaal.	GA-0893-Bergen-7980-19
2 maart 1943	Brisantbom neergekomen en geëxplodeerd in bouwland, genaamd “in de Band” te Well. (inventarisnr. 480)	Ja	De locatie ligt binnen de begrenzing van het analysegebied Well.	GA-0893-Bergen-480-49
18 juli 1947	Diverse bruggen beschadigd waaronder: ▪ Heukelomse beek: Legger A.9 grenzende aan sectie E 622 (inventarisnr. 5850)	Mogelijk	De Heukelomse beek ligt binnen de begrenzing van het analysegebied Nieuw-Bergen.	GA-0893-Bergen-5850-4

Datum	Gebeurtenis. Gemeente Bergen (bron: ...)	Relevant	Motivatie	Documentnummer
1966-1971	Tussen 1966 en 1971 zijn er granaten, munitie en andere projectielen gevonden in de straten en plaatsen: ▪ Langstraat te Afferden ▪ Bosserheide te Well ▪ Bergse Heide te Bergen ▪ 't Leuken te Well ▪ Sterrenbos te Well ▪ Groenekruissingel te Bergen ▪ Gening te Afferden ▪ Bosserheide te Well ▪ Siebengewaldseweg Rijksweg te Bergen ▪ Achter kapelletje van de nieuwe begraafplaats te Well ▪ Industrieterrein te Bergen ▪ Lindenlaan te Bergen ▪ Kasteellaan te Well ▪ Holshaeg te Bergen ▪ St. Vitusstraat te Well ▪ Aan de Kamp te Well ▪ Heide te Bergen ▪ Hoenderstraat te Well (inventarisnr. 8135 en 8184)	Mogelijk	De Langstraat te Afferden, Bergse Heide te Bergen, Groenekruissingel te Bergen, Gening te Afferden, Siebengewaldseweg/Rijkseweg te Bergen, het industrieterrein te Bergen, de Lindenlaan te Bergen en de Holshaeg te Bergen liggen geheel of gedeeltelijk binnen de begrenzing van het analysegebied Nieuw-Bergen. De Bosserheide, 't Leuke, Sterrenbos, het kapelletje, de Kasteellaan, St. Vitusstraat, de Kamp en de Hoenderstraat te Well liggen geheel of gedeeltelijk binnen de begrenzing van het analysegebied Well.	GA-0893-Bergen-8135-1 t/m 175 en GA-0893-Bergen-8184-1 t/m 196

Voormalige gemeente Blerick en gemeente Venlo:

Datum	Gebeurtenis. Gemeentesecretarie Venlo. Gemeentearchief Venlo)	Relevant	Motivatie	Documentcode
26 mei 1940	Een vermoedelijk niet ontstoken lichtbom door het dak van de fabriek geslagen. Melding gedaan door Kwanten Koverto Genooi (inventarisnr. 1031)	Mogelijk	De fabriek te Genooi ligt binnen de begrenzing van het analysegebied Venlo-Velden.	GA-0983-T228-1031-3
16 juni 1940	Twee niet gesprongen granaten gevonden achter de Gereformeerde kerk, 1 aan de Rozenkransstraat, 2 handgranaten aan de Maas, 1 granaat aan de Veldenscheweg en 4 bussen met springstof. Al deze projectielen zijn door Duitse militairen vernietigd. Verder zijn er nog diverse granaattrechters in de weilanden nabij De Staay gelegen op de westelijke Maasoever, door de Duitse militairen gecontroleerd (inventarisnr. 980)	Mogelijk	De Gereformeerde kerk en de Maas ter hoogte van Venlo liggen binnen de begrenzing van het analysegebied Venlo-Velden. De overige locaties liggen buiten de begrenzing van het analysegebied.	GA-0983-T228-980-3

Datum	Gebeurtenis. Gemeentesecretarie Venlo. Gemeentearchief Venlo)	Relevant	Motivatie	Documentcode
11 december 1940	Verschillende bominslagen in deze gemeente tussen 21:15 uur en 21:35 uur. Bominslag 7 in het sportterrein van het R.K. Gymnasium is niet tot ontploffing gekomen en heeft een gat gevormd in schuine richting van west naar oost van ca. 30 cm diameter en ca. 2 meter diepte. De op ca. 20 meter afstand gelegen woningen zijn ontruimd. Bominslag 8 aan de Helbeekstraat heeft 2 woningen vernield. De inwoners zijn uit het puin gehaald (Inventarisnr. 1031)	Mogelijk	Het R.K. Gymnasium ligt binnen de begrenzing van het analysegebied Venlo-Velden. Helbeekstraat ligt gedeeltelijk binnen de begrenzing van het analysegebied Venlo-Velden. De overige locaties liggen buiten de begrenzing van het analysegebied of zijn niet te herleiden.	GA-0983-T228-1031-7 en 8
8 april 1943	Te 23:55 uur was er nog een brandend vliegtuig neergekomen op de kwekerij van dhr. Gerarts oostelijk van de Maas in buurtschap Hout-Blerick aan de kunstweg Blerick-Baarlo. 6 woningen totaal vernield. 30 woningen zwaar beschadigd. Het postkantoor leed zware schade, het transformatorenhuis werd ernstig getroffen. Afzetting van het terrein waarop de blindganger ligt. (inventarisnr. 1031)	Mogelijk	De oostelijke Maasoever ter hoogte van Hout-Blerick ligt binnen de begrenzing van het analysegebied Venlo-Velden.	GA-0983-T228-1031-24 en 25-31
9 april 1943	Er zijn 3 bominslagen geweest aan deze zijde van de stad en wel Krekelveldstraat, Verdragstraat en Hendriksstraat (inventarisnr. 1031)	Mogelijk	De Hendrikxstraat ligt gedeeltelijk binnen de begrenzing van het analysegebied Venlo-Velden. De overige locaties liggen buiten de begrenzing van het analysegebied.	GA-0983-T228-1031-22 en 23
Nacht van 13/14 juli 1943	Er braken branden uit ten zuiden van de spoorweg Venlo-Eindhoven en op het terrein van de NS. Op laatstgenoemde plaats was de romp van een brandend vliegtuig neergekomen. Zeer zwaar beschadigd Tegelscheweg 6 (bovenverdieping uitgebrand). Tevens zeer zwaar beschadigd Tegelscheweg 16. Tegelscheweg 25 totaal uitgebrand. Dit geldt ook voor Brugstraat 1 en 3. Zwaar beschadigd Roermondschestraat 38 en Brugstraat 2. Magazijn Peeters en Stoks totaal vernield. Zeer zwaar beschadigd Waastraat 2. Zwaar beschadigd Roermomondschestraat 9 alsmede loods V.V.V. (inventarisnr. 1031)	Mogelijk	Tegelseweg, Walstraat en de Roermondsestraat liggen binnen de begrenzing van het analysegebied Venlo-Velden. De Brugstraat is niet te herleiden.	GA-0983-T228-1031-38 en 39-40

Datum	Gebeurtenis. Gemeentesecretarie Venlo. Gemeentearchief Venlo)	Relevant	Motivatie	Documentcode
13 oktober 1944	Blindganger Antoniuslaan. Arsenaal ligt in puin. Veel schade. Branden in Rembrandt theater en Arsenaal. Blindgangers gemeld bij N.V. Crt. bij G. Manders Antoniusstraat /Sinseveldstraat. Zwaar getroffen huizen aan de Nassaustraat (westerzijde in puin). Ook Rembrandt theater parade vanaf dr. Janssen tot Rembrandt theater leeszaal en Arsenaal totaal weg. Brand in Rembrandt theater en Arsenaal. Waterleiding Parade op 2 plaatsen getroffen. In een tweede rapport wordt tevens het volgende gemeld: vanaf Kamer van Koophandel, Cortjaems en Titulaer, Rembrandt Theater rest Parade vanaf Dr. Janssen tot Postkantoor zwaar beschadigd. Nassaustraat hele wegzijde café Schuwirth geheel Arsenaal geheel weg v. Cleefstraat linkerzijde bijna geheel weg rechterzijde zwaar beschadigd. Hamburgersingel westzijde zwaar tot Mr. Janssen Deutsche Dienststelle geheel weg. V. Keullerstraat geheel weg. Rahtskeller onder puinhopen nog 8 mensen begraven. Hamburgersingel misschien een blindganger op het trottoir. (inventarisnr. 1032)	Mogelijk	De Parade en het Arsenaalplein liggen binnen de begrenzing van het analysegebied Venlo-Velden. Het Rembrandtheater en de Sinseveldstraat liggen gedeeltelijk binnen de begrenzing van het analysegebied Venlo-Velden. De overige locaties liggen buiten de begrenzing van het analysegebied.	GA-0983-T228-1032-18, 19 en 60-61
15 oktober 1944	Tegen 11:00 uur 6 splinterbommen afgeworpen bij werkplaats NS. Gashouder beschadigd enige gaten. Spoorweg Venlo-Nijmegen beide rails kapot. Bominslag Hoogeschoorweg. Magazijn Fickert-Noij beschadigd. Op Urbanusweg 33 door boordgeschut een man gedood. Schade aan woonhuis Zaijen Urbanusweg 33. Tussen woning en Maasoever waarschijnlijk enkele blindgangers. Bominslag Hoogeweg 26 achter huis. Blindganger (inventarisnr. 1032)	Mogelijk	De spoorlijn Venlo-Nijmegen loopt gedeeltelijk door de analysegebieden Venlo-Velden en Blerick Groot Boller. De gashouder en Hogeweg 26 liggen binnen de begrenzing van het analysegebied Venlo-Velden. De Maas ter hoogte van Venlo ligt binnen de begrenzing van de analysegebieden Blerick Groot Boller en Venlo-Velden. Urbanusstraat 33 ligt binnen de begrenzing van het analysegebied Blerick Groot Boller.	GA-0983-T228-1032-21 en 62

Datum	Gebeurtenis. Gemeentesecretarie Venlo. Gemeentearchief Venlo)	Relevant	Motivatie	Documentcode
18 oktober 1944	Totaal neergekomen de volgende bommen: Roermondschestraat 21, op spoorbaan bij viaduct, op lager gemeentewerken naast Vallen Maaskade ten oosten der brug, tevens een exemplaar in de haven geslagen vlak langs de havenmuur. Op voormalige Ortskommandatur in Spoorstraat alles in elkaar. Op kerk Dominicanenklooster in hoog koor. Kerk zwaar beschadigd en gesloten. Verbindingsgang in klooster in puin. Op puinhopen achter Linssen en Derkx achter Arsenaalplein, bij schuilkelder gemeentelager muur gescheurd (inventarisnr. 1032)	Mogelijk	De locaties liggen binnen de begrenzing van het analysegebied Venlo-Velden.	GA-0983-T228-1032-23 en 24 en 63-64
28 oktober 1944	Om 10:00 uur 2x6 bommenwerpers boven de stad. Werpen bommen af: brug, Dominicanenkerk, Vleeschstraat, viaduct (omgeving), Spoorwijgdijk (sic) naar station, Havenkade, Havenstraat, Jodenstraat om 31/33, Jodenstraat/H. Heeststraat, Ariensplaats, Hamburgersingel, Postkantoor, Burgemeester van Rijnsingel/hoek Stalberg. (inventarisnr. 1032)	Mogelijk	De locaties liggen binnen de begrenzing van het analysegebied Venlo-Velden.	GA-0983-T228-1032-25 en 65
28 oktober 1944	Stationsstraat 2 bomtreffers. Horsterweg bij kazerne twee huizen onbewoonbaar. Kazerne verscheidene bomtreffers. Boekenderweg 3 blindgangers. Onbekende persoon dood op de brug aangetroffen. Bominslagen bewesten de Maas. Brand Antoniuslaan. Bominslagen 1e Lambertusstraat 18 (en omgeving), 2e Maasveldstraat 8 (en omgeving), Antoniuslaan 43 (brand), Antoniuslaan 64 (zwaar beschadigd), Fort St. Michelstraat. Blindgangers Antoniuslaan hedennacht opgeruimd (bron: inventarisnr. 1032)	Mogelijk	De Horsterweg, Antoniuslaan, Maasveldstraat, Fort Sint Michielstraat en Lambertusplein liggen geheel of gedeeltelijk binnen de begrenzing van het analysegebied Blerick Groot Boller.	GA-0983-T228-1032-26 en 66

Datum	Gebeurtenis. Gemeentesecretarie Venlo. Gemeentearchief Venlo)	Relevant	Motivatie	Documentcode
29 oktober 1944	3 groepen van elk 6 bommenwerpers werpen bommen op de brug en omgeving tot 16:06 uur. Treffers op de brug, west- en oostwaarts bij de brug en in Blerick tussen Lambertusplein en spoorwegemplacement. Op de brug brandt het (waarschijnlijk munitiewagens). Aan deze zijde der Maas bominslagen Maaskade bij kraan. Patrouille uitgezonden naar Bolwaterstraat. Daar kans op blindgangers. Het schadeterrein wordt als volgt beschreven: Fort St. Michelstraat van Dr. Vos tot café Daniëls bij station, Van Laerstraat-Excelsiorstraat-Noordzijde Lambertusplein. Hoek Van Laerstraat huizen in puin of zwaar beschadigd. 1e Lambertusstraat woning Steijlen en Groenendaal en Moubis totaal verwoest. Antoniuslaan Thissen-Fröhlich, Bergmans, Eijkeboom in puin (inventarisnr. 1032)	Mogelijk	De locaties liggen geheel of gedeeltelijk binnen de begrenzing van het analysegebied Blerick Groot-Boller.	GA-0983-T228-1032-27 en 28 en 67-68
3 november 1944	Bominslagen zuid en oost in de stad. Vleeschstraat zuidelijk doel blijkt getroffen. Kleine Beekstraat-Groote Beekstraat. Hoogstraat, Jodenstraat, H. Geeststraat, viaduct hoek Slooterbeekstraat, Mariastraat, Antoniusstraat, Zuid Singel, Sinselveldstraat, Hendrikxstraat, Hamburgersingel en van Cleefstraat. Panden vernield vanaf "Close" Vleeschstraat tot op de hoek Kleine Beekstraat geheel. Groote Beekstraat zeer zwaar getroffen. Dominicanenklooster totaal verwoest. Begin Slooterbeekstraat, Mariastraat 4 huizen verwoest. Antoniusstraat 15 huizen zwaar beschadigd. Sinsveldstraat: panden R.S.K. en Kuster vernield. Huizen 11, 13, 15 en 17 brandend. Hamburgersingel en Van Cleefstraat geringer schade. Vleeschstraat versperd. Blindgangers gemeld in Mariastraat, Hendrikxstraat, Sinselveldstraat, Antoniusstraat eveneens in Willemsstraat 28 (tuin). (nventarisnr. 1032)	Mogelijk	De Vleestraat, Kleine Beekstraat, Grote Beekstraat, Hoogstraat, Jodenstraat, H. Geeststraat, Mariastraat, Zuid Singel, Sinselveldstraat en de Hendrikxstraat liggen geheel of gedeeltelijk binnen de begrenzing van het analysegebied Venlo-Velden.	GA-0983-T228-1032-32 en 69

Datum	Gebeurtenis. Gemeentesecretarie Venlo. Gemeentearchief Venlo)	Relevant	Motivatie	Documentcode
4 november 1944	Bominslag 10:08 uur voormiddag. Getroffen Ginkelstraat, Puteanusstraat Maaskade. Om 10:10 uur werd brand gemeld bij Janssenbooten. Verschillende huizen werden verwoest. Bominslagen om 15:00 uur beiderzijds de brug en om 15:03 uur H. Geeststraat, Dominicanenkerk, Oude Markt, Steenstraat, Markt, Centrale Bolwaterstraat, Kaldekerkerweg, Zandstraat, Minse Paadje. (inventarisnr. 1032)	Mogelijk	De locaties liggen binnen de begrenzing van het analysegebied Venlo-Velden, behalve de Kaldekerkerweg en de Zandstraat. De locatie van het Minse Paadje is niet te herleiden.	GA-0983-T228-1032-44 en 71
5 november 1944	Om 15:55 uur werden er drie groepen van zes bommenwerpers gesignaleerd die eerst oostwaarts vlogen en toen terugkeerden en van 16:01 tot 16:06 hun bommen op de stad afwierpen. Getroffen waren: Groote Kerkstraat (Zustersschool), Begynengang (Groenewoud). Verder bleek de achtergevel van de Klaaskerk midden op het kruispunt gevallen te zijn, dan in de Klaasstraat. Buiten de Roermondsche Poort bleken getroffen te zijn de Roodestraat, Zuidsingel, Slooterbeekstraat, Sloot, Emmastraat en Past. Opheystraat. Jeugdhuis en Zusterschool getroffen. In zuid bleek een bom het huisgezin van Hovens in De Sloot te hebben getroffen. Diverse blindgangers werden gemeld, welke doorgegeven werden. (bron: inventarisnr. 1032)	Mogelijk	De locaties liggen binnen de begrenzing van het analysegebied Venlo-Velden, behalve de Sloterbeekstraat, Sloot, Emmastraat.	GA-0983-T228-1032-43 en 72

Datum	Gebeurtenis. Gemeentesecretarie Venlo. Gemeentearchief Venlo)	Relevant	Motivatie	Documentcode
18 november 1944	Uitkijk meldde: inslag richting brug, Roermondsche Poort, Burg. van Rijnsingel en ziekenhuis. Bominslag voor huis van Boom Burg. v. Rijnsingel 22. Huis beschadigd. Bominslag Stalbergweg 53. Huis verwoest. Ursulinenschool Veldenscheweg ligt in puin. Voltreffer. Er waren drie bomkraters. Verder getroffen woningen Hoogeschoorweg 40/42 (vernield). Onbewoonbaar nr. 125/143 Veldenscheweg (geheel zonder pannen). Voltreffer neergekomen achter 125/129. Op Veldenscheweg 2 lichtgewonden. Buiten Roermondschepoort alleen enkele blindgangers. Spoorbrug getroffen en alleen te voet passeerbaar. Spoordijk van Maas naar viaduct getroffen – rails stuk. Blindgangers gemeld: Emmastraat 62 t/o Hovens één exemplaar. Antoniusstraat 70 achter in tuin. Veldenscheweg 3 stuks ten westen van de school. Tussen Burg. van Rijnsingel en Stalberg 6 blindgangers. Stalbergweg bij Delsing 1 in de gang, 1 in de kelder (bron: inventarisnr. 1032)	Mogelijk	De brug, Roermondse poort, Hogeschoreweg 40/42, de spoordijk en de Emmastraat liggen binnen de begrenzing van het analysegebied Venlo-Velden. De overige locaties liggen buiten de begrenzing van het analysegebied.	GA-0983-T228-1032-52 en 73
19 november 1944	Vanaf 14:10 uur lag Venlo onder granaatvuur, waarschijnlijk 15 cm geschut. Met tussenpozen van 2 à 3 minuten vielen deze in de stad en omgeving. Er zijn er o.a. neergekomen bij Mariakerk, Postkantoor. Rest Dominicanenklooster in de Spoorstraat gevallen. Rails van spoor liggen er overheen. Spoorstraat verkeer gesperd. Hoogstraat 9 getroffen. Zuidsingel nr. 3 t/m 19 en 18 t/m 44 zwaar beschadigd. Achter villapark bij Dr. Mathijssestraat 3 bomkraters. Geen zware huisschade. Spoorbrug getroffen. Huizen Maasstraat 6,8 en 10 in puin. Hoogstraat 9 in brand. Brand bij Collin Jodenstraat pakhuis. Als gevolg van bominslag Klaasstraat zijn ook huizen Claessen-Caubo en Kusters-Bothen op de Parade verwoest. Römerhuis beschadigd aan Jodenstraat. (bron: inventarisnr. 1032)	Mogelijk	De Mariakerk, het Postkantoor, de Oude Markt, Klaasstraat, Nieuwstraat, Spoorstraat, Hoogstraat, Zuid Singel, spoorbrug, Jodenstraat, Klaasstraat en de Parade liggen binnen de begrenzing van het analysegebied Venlo-Velden. De overige locaties liggen buiten de begrenzing van het analysegebied.	GA-0983-T228-1032-55, 56 en 74-75

Datum	Gebeurtenis. Gemeentesecretarie Venlo. Gemeentearchief Venlo)	Relevant	Motivatie	Documentcode
16 juli 1945	Op de oostelijke oever van de Maas bevinden zich nog mijnenvelden in de strook gelegen tussen de Rijksweg Venlo-Nijmegen, Hakkestraat, Urbanusweg en de Maas (langs de Maas op). In het gebied ten westen van de Maas liggen nog zoveel mijnenvelden dat kamperen c.q. buitenwerk van verkenners daar af te raden is (bron: inventarisnr. 3716)	Mogelijk	De beschreven locatie aan de oostzijde van de Maas ligt gedeeltelijk binnen de begrenzing van het analysegebied Venlo-Velden. Het gebied ten westen van de Maas ligt binnen de begrenzing van het analysegebied Blerick Groot-Boller. De overige locatie liggen buiten de begrenzing van het analysegebied.	GA-0983-T228-3716-53
12 april 1946	Zuivering op mijnen van het door de gemeente bestemde industrieterrein gelegen aan de overzijde van de Maas. Tevens op het industrieterrein in den Wielder te Blerick nog munitie aanwezig (bron: inventarisnr. 3716)	Mogelijk	Het industrieterrein te Blerick (vanuit Venlo gezien aan de overzijde van de Maas) ligt binnen de begrenzing van het analysegebied Blerick Groot-Boller. De Wielder ligt buiten de begrenzing van het analysegebied.	GA-0983-T228-3716-21
28 september 1946	Afgeschoten maar niet ontplofte granaten en bijeengebrachte munitie worden bijeengebracht op een dump gelegen nabij het Zwarte Water. Niet ontplofte bommen bevinden zich op de volgende locaties: in het perceel van Lokven aan de Steenstraat (500 kilo), Albertushof nabij de Veldenscheweg (250 kilo), nabij de voetgangersbrug (in de rivier de Maas (1800 kilo), nabij het perceel Peters-van den Hombergh aan de Molenstraat (500 kilo), waarschijnlijk in de tuin van het Dominicanenkloosster gelegen aan de Kl. Beekstraat (500 kilo). (bron: inventarisnr. 3716)	Mogelijk	De Steenstraat, de Maas ter hoogte van Venlo en de Kleine Beekstraat liggen binnen de begrenzing van het analysegebied Venlo-Velden.	GA-0983-T228-3716-52
19 augustus 1947	Ter ore was gekomen dat bij het perceel van H. Hovens Emmastraat een bom-blindganger was terechtgekomen waarschijnlijk in 1944. Vlak langs de woning van Hovens werd een Britse op scherp staande bom van 250 kilo ontdekt en geruimd (bron: inventarisnr. 3716)	Mogelijk	De locaties liggen binnen de begrenzing van het analysegebied Venlo-Velden.	GA-0983-T228-3716-47

Datum	Gebeurtenis. Gemeentesecretarie Venlo. Gemeentearchief Venlo)	Relevant	Motivatie	Documentcode
2 september 1947	De baggermaatschappij die opdracht heeft gekregen om ter plaatse van de oude brug over de Maas te baggeren, is gestopt omdat er munitie werd opgebaggerd. Het is niet onwaarschijnlijk dat zich ter plaatse ook nog blindgangers (bommen) bevinden. De marine is momenteel doende de Maas in de buurt van Nederasselt te zuiveren. Er zal tevens naar Maasbracht worden gevaren alwaar de Maas eveneens zal worden gezuiverd. Verzocht wordt om ook de rivier de Maas ter hoogte van de oude brug (te Venlo) te zuiveren (bron: inventarisnr. 3716)	Mogelijk	De Maas ter hoogte van Venlo ligt binnen de begrenzing van de analysegebieden Venlo-Velden en Blerick groot Boller.	GA-0983-T228-3716-43 en 44
13 september 1947	Verzoek om gelijk met de zuivering van de Maas bij de vernielde brug ook de haven te betrekken daar het zeer waarschijnlijk is dat zich hierin ook nog bommen (blindgangers) bevinden (bron: inventarisnr. 3716)	Mogelijk	De Maas ter hoogte van Venlo ligt binnen de begrenzing van de analysegebieden Venlo-Velden en Blerick Groot Boller.	GA-0983-T228-3716-40 en 42
27 november 1957	De Hulpverleningsdienst heeft een niet ontplofte bom van 250 kilo die verleden week bij de Maasbrug gevonden was onschadelijk gemaakt. (bron: inventarisnr. 3716)	Mogelijk	De Maasbrug ligt binnen het analysegebied Venlo-Velden.	GA-0983-T228-3716-18
3 september 1960	Bij herstelwerkzaamheden aan het schuurtje achter een woning in de Schenk van Nijdeggenstraat te Blerick is nog niet ontploft oorlogstuig (een brandbom en granaten) tevoorschijn gekomen (bron: inventarisnr. 3716)	Mogelijk	De locatie ligt binnen de begrenzing van het analysegebied Blerick Groot Boller.	GA-0983-T228-3716-16
30 mei 1962	Bij graafwerk op het terrein van de nieuwe groenteveiling aan Hagerhof heeft men een niet ontplofte granaat gevonden. Dit langs de Tegelseweg gelegen terrein heeft in de laatste oorlogswinter maandenlang onder granaatvuur gelegen (bron: inventarisnr. 3716)	Mogelijk	De Tegelseweg ligt binnen de begrenzing van het analysegebied Venlo-Velden.	GA-0983-T228-3716-14
26 juli 1962	Bij graafwerkzaamheden nabij de Maas in Genooi is een arbeider op een niet ontplofte granaat gestoten (bron: inventarisnr. 3716)	Mogelijk	De Maas ter hoogte van Genooi ligt binnen de begrenzing van het analysegebied Venlo-Velden.	GA-0983-T228-3716-13
9 mei 1963	Granaat gevonden op de linkeroever van de Maas te Blerick. Het oorlogstuig woog ruim zes kilo (bron: inventarisnr. 3716)	Mogelijk	De Maas ter hoogte van Blerick ligt binnen de begrenzing van het analysegebied Blerick Groot Boller.	GA-0983-T228-3716-12

Datum	Gebeurtenis. Gemeentesecretarie Venlo. Gemeentearchief Venlo)	Relevant	Motivatie	Documentcode
14 oktober 1964	In het Ubroek te Blerick is een 500 kilo zware bom uit de grond gehaald. Bij het aanleggen van het riool is deze bom gevonden op een diepte van zeven meter. Ze heeft een lengte van anderhalve meter en een doorsnee van 80 centimeter. Het bleek dat de ontsteking niet meer in de bom aanwezig was (bron: inventarisnr. 3716)	Mogelijk	Het Ubroek ligt gedeeltelijk binnen de begrenzing van het analysegebied Blerick Groot Boller.	GA-0983-T228-3716-10
26 oktober 1965	In een tuintje naast de woning aan de Vliegenkampstraat is tijdens het spitten een niet ontplofte granaat gevonden (bron: inventarisnr. 3716)	Mogelijk	De locatie ligt binnen de begrenzing van het analysegebied Blerick Groot Boller.	GA-0983-T228-3716-9
9 juli 1966	Bij het omploegen van het middenterrein van de Venlose kazerne is een nog vrij goede staat zijnde granaat uit de Tweede Wereldoorlog gevonden. Het oorlogstuig is ter plaatse vernietigd (bron: inventarisnr. 3716)	Mogelijk	De locatie ligt binnen de begrenzing van het analysegebied Blerick Groot Boller.	GA-0983-T228-3716-7
18 oktober 1968	Brisantgranaat uit de Tweede Wereldoorlog op het spoorwegemplacement in Blerick gevonden. Het projectiel lag vlak langs de spoorlijn op anderhalve meter diep (bron: inventarisnr. 3716)	Mogelijk	De locatie ligt gedeeltelijk binnen de begrenzing van het analysegebied Blerick Groot Boller.	GA-0983-T228-3716-4
28 januari 1970	Twee niet ontplofte granaten gevonden tijdens graafwerk aan de Hagerhofweg. De granaten kwamen aan het licht op het bouwterrein van de toekomstige MTS (bron: inventarisnr. 3716)	Mogelijk	Het terrein van de MTS ligt gedeeltelijk binnen de begrenzing van het analysegebied.	GA-0983-T228-3716-2
9 oktober 1972	Granaten na de bevrijding op een diepte van ruim 1 meter begraven in de tuin van het pand Gadiotstraat 10 (bron: inventarisnr. 3716)	Mogelijk	De pastoor Gadiotstraat ligt binnen de begrenzing van het analysegebied Blerick Groot Boller.	GA-0983-T228-3716-28
20 november 1972	Bij de aanleg van de nieuwe haven en bij de aanleg van de Staaiweg werden meerdere explosieven gevonden. Naar aanleiding daarvan is het wenselijk dat ook het tracé van de Nieuwe Horsterweg op explosieven wordt doorzocht (bron: inventarisnr. 3716)	Mogelijk	De Staaiweg ligt binnen de begrenzing van het analysegebied Blerick Groot Boller. De Horsterweg ligt gedeeltelijk binnen de begrenzing van het analysegebied Blerick Groot Boller.	GA-0983-T228-3716-26
19 maart 1973	Er zou een bom liggen in de zijtuin van het te slopen pand Pepijnstraat 21. De plaats is echter niet precies bekend. Geadviseerd wordt om de EOD tot opsporing en ruiming te laten overgaan (bron: inventarisnr. 3716)	Mogelijk	De locatie ligt binnen de begrenzing van het analysegebied Blerick Groot Boller.	GA-0983-T228-3716-25
3 juli 1973	Vermoedelijk nog oorlogstuig in de grond op het perceel kadastraal bekend gemeente Venlo sectie L nr. 4703 aan de Maasbreesestraat (bron: inventarisnr. 3716)	Mogelijk	De locatie ligt binnen de begrenzing van het analysegebied Blerick Groot Boller.	GA-0983-T228-3716-23

Voormalige Broekhuizen:
Geen relevante vermeldingen aangetroffen.

Voormalige gemeente Grubbenvorst:

Datum	Gebeurtenis. Voormalig gemeente Grubbenvorst 1939-2000. Gemeente Horst aan de Maas. (bron: Archief gemeente Horst aan de Maas . Toegang onbekend)	Relevant	Motivatie	Documentnummer
17 oktober 1943	Duits vliegtuig neergestort in de Raaiend in deze gemeente. (bron: inventarisnr. 3470)	Mogelijk	De Raaiend ligt gedeeltelijk binnen de begrenzing van het analysegebied Venlo-Velden.	GA-1507-T&A-3470-8
17 april 1946	Aangifte gedaan van het vinden van een mijn op de Maaswaard te Lottum. (bron: inventarisnr. onbekend)	Mogelijk	De Maas ter hoogte van Lottum ligt gedeeltelijk binnen de begrenzing van het analysegebied Arcen.	GA-1507-AVG-XXX-23

Voormalige gemeente Haelen:

Datum	Gebeurtenis. Voormalig gemeente Haelen. Gemeente Leudal. (bron: Gemeentearchief Leudal)	Relevant	Motivatie	Documentnummer
15 november 1944	Door het opblazen van de kerktoren tegenover het raadhuis heeft deze schade opgelopen. (inventarisnr. 525)	Nee	De locaties liggen buiten de begrenzing van het analysegebied.	GA-1640-Haelen-525-4
Oktober-november 1944	Door beschietingen met granaten zijn de O.L. school, de bijzondere lage school, gemeentegebouwen, wegen en bruggen beschadigd geraakt. (inventarisnr. 525)	Nee	De locaties liggen buiten de begrenzing van het analysegebied.	GA-1640-Haelen-525-4
12 januari 1951	Herstelwerkzaamheden aan de volgende bruggen: ▪ Brug over de Haelense beek nabij Aldenghoor ▪ Brug over de Haelense beek nabij de Zelsterbeek ▪ Brug over de Haelense beek ten zuiden van de kom van Haelen ▪ Brug over de Leubeek nabij de Leumolen ▪ Brug over de Leubeek (Koebrug) ▪ Brug bij de Houterweg. (inventarisnr. 525)	Nee	De locaties liggen buiten de begrenzing van het analysegebied.	GA-1640-Haelen-525-44

Datum	Gebeurtenis. Voormalig gemeente Haelen. Gemeente Leudal. (bron: Gemeentearchief Leudal)	Relevant	Motivatie	Documentnummer
12 januari 1951	Herstelwerkzaamheden aan de volgende overige bezittingen in deze gemeente: ▪ Woning Rijksweg 15 ▪ Gemeentehuis Haelen ▪ Woning Kom 8 te Haelen ▪ Voormalig raadhuis te Brug-genum ▪ Voormalig raadhuis te Nun-hem ▪ Brandweerhuishuis Haelen ▪ Groene kruisgebouw te Hae-len ▪ Gemeentehuis Haelen ▪ Bewaarschool Haelen (inventarisnr. 525)	Nee	De locaties liggen buiten de begrenzing van het analysege-bied.	GA-1640-Haelen-525-47

Voormalige gemeente Heel en Panheel:

Datum	Gebeurtenis Heel en Panheel. Ge-meente Maasgouw. (bron: Ge-meentearchief Maasgouw)	Relevant	Motivatie	Documentnummer
September 1944/januari 1945	Tussen september 1944 en janu-ari 1945 werd de R.K. Bijz. Lag. Jongensschool aan de Kerkstraat 81 te Heel door verschillende gra-naten getroffen, waardoor vooral het dak, ramen en deuren zwaar beschadigd werden. (inventarisnr. 902)	Ja	De locatie ligt binnen de be-grenzing van het analysege-bied Heel.	GA-1641-HeelenPan-heel-902-6
November/de-cember 1944	Door granaatvuur raakte de school aan de Dorpsstraat 63 be-schadigd. (inventarisnr. 902)	Ja	De locatie ligt binnen de be-grenzing van het analysege-bied Heel.	GA-1641-HeelenPan-heel-902-15

Voormalige gemeente Kessel:

Datum	Gebeurtenis. Voormalig gemeente Kessel. Gemeente Peel en Maas (bron: Gemeentearchief Peel en Maas)	Relevant	Motivatie	Documentnummer
November 1944/ maart 1945	Schade door een granaatinslag aan de oude veldwachterswoning aan het Dorp 99. (inventarisnr. 245)	Nee	De Dorpsstraat 99 ligt buiten de begrenzing van het analy-segebied.	Gehele inventaris 245
21 juli 1944	Gemeentehuis aan het Dorp 40 werd vernield door een, in de Maas, neerstortend vliegtuig met bommen-last in de onmiddellijke nabijheid, la-ten springen van kazematten in tuin en door granaten in de fronttijd. (in-ventarisnr. 246 en 541)	Nee	De locatie ligt buiten de be-grenzing van het analysege-bied.	GA-1894-Kessel-246-43, GA-1894-Kessel-541-15
17 november 1944	Schade aan een schoolwoning met bijgebouwen aan de Dorpsstraat 78. Schade aan dit object is veroorzaakt door het laten springen van het kerk-gebouw binnen een afstand van circa 100 meter. (inventarisnr. 246)	Nee	De locaties liggen buiten de begrenzing van het analysege-bied.	GA-1894-Kessel-246-18
November 1944 / januari 1945	Schade als gevolg van een granaat-inslag aan houten barakken aan de Haagweg. (inventarisnr. 246)	Mogelijk	De Haagweg ligt gedeeltelijk binnen de begrenzing van het analysegebied Kessel.	GA-1894-Kessel-246-75

Voormalige gemeente Linne:

Datum	Gebeurtenis Linne. Gemeente Maasgouw. (bron: Gemeentearchief Maasgouw)	Relevant	Motivatie	Documentnummer
Onbekend	1000 Canadabomen, gelegen aan de oevers van de Maas gekapt wegens zware beschadigingen door granaattreffers. 50 Eikenbomen langs de rijksweg Maastricht-Nijmegen vernield door explosies en 100 onherstelbaar beschadigd door granaatscherven. Oud kapelletje met O.L. beeld opgeblazen. Van de windmolen werd de toren zwaar beschadigd door granaatscherven. (inventarisnr. 75)	Mogelijk	De oevers aan de Maas ter hoogte van Linne liggen gedeeltelijk binnen de begrenzing van het analysegebied Heel.	GA-1641-Linne-75-2

Voormalige gemeente Maasbracht:

Datum	Gebeurtenis Maasbracht. Gemeente Maasgouw. (bron: Gemeentearchief Maasgouw)	Relevant	Motivatie	Documentnummer
10 mei 1940	Om tien in de ochtend werd de gemeente Maasbracht geheel door de Duitsers bezet. De Duitsers ontvingen hier tegenstand vanuit de betonnen kazematten liggende aan de overzijde der Maas en Julianakanaal. Deze bestreken de gehele hoofdstraat. De Duitsers trokken ook via de het veld gelegen tussen Maasbracht en Wessem, op naar de Maas. Ook dit veld werd bestreken door het vuur van de Nederlandse kazematten. Zeer vele Duitse militairen vonden hierbij de dood of werden gewond. (inventarisnr. 100)	Mogelijk	De Maas ter hoogte van Maasbracht ligt gedeeltelijk binnen de begrenzing van het analysegebied Heel.	GA-1641-Maasbracht-100-41
26 februari 1943	Een Engels vliegtuig stortte neer in de Maas tussen Wessem en de Kanaalmond van het kanaal Wessem-Nederweert. Hetgeen met een lichte ontploffing gepaard ging. (inventarisnr. 643)	Mogelijk	De locatie ligt binnen de begrenzing van het analysegebied Heel.	GA-1641-Maasbracht-643-52

Voormalige gemeente Maasbree:

Datum	Gebeurtenis. Voormalige gemeente Maasbree. Gemeente Peel en Maas (bron: Gemeentearchief Peel en Maas. Toegang onbekend)	Relevant	Motivatie	Documentcode
31 juli / 1 augustus 1944	In de nacht van 31 juli op 1 augustus 1944 verschenen vijandelijke vliegtuigen boven het dorp Baarlo, gemeente Maasbree. Door het dak van het klooster "De Berckt" te Baarlo A1,viel een fosforbrandbom. De brand is door de paters van bet klooster geblust. Geen persoonlijke ongelukken. Er ontstond enige schade aan het dak, zolder en vloer. (inventarisnr.1458)	Mogelijk	Kasteel De Berckt ligt binnen de begrenzing van het analysegebied Baarlo. De overige locaties liggen buiten de begrenzing van het analysegebied of de vermelding erover is te globaal.	GA-1894- Maasbree -1458-8,9 en 10

Voormalige gemeente Maasniel:
Geen relevante vermeldingen aangetroffen of de vermeldingen zijn zodanig globaal dat niet kan worden bepaald of er sprake is van het analysegebied.

Voormalige gemeente Neer:
Geen relevante vermeldingen aangetroffen of de vermeldingen zijn zodanig globaal dat niet kan worden bepaald of er sprake is van het analysegebied.

Voormalige gemeente Swalmen:
Geen relevante vermeldingen aangetroffen of de vermeldingen zijn zodanig globaal dat niet kan worden bepaald of er sprake is van het analysegebied.

Voormalige gemeente Tegelen:

Datum	Gebeurtenis. Voormalige gemeente Tegelen. Gemeente Venlo (bron: Gemeentearchief Venlo Toegang 243)	Relevant	Motivatie	Documentnummer
Mei 1940	Bij een bombardement in deze periode is er door een ooggetuige gemeld dat er een niet ontplofte bom is neergekomen in de Muntstraat 9 nabij het klooster. Ook wordt er gemeld door een ooggetuige dat er verderop, bij Muntstraat 20, ook een niet ontplofte bom is neergekomen op een stuk grond waar zich broeikassen op bevinden. (inventarisnr. 4298)	Ja	De locaties liggen binnen de begrenzing van het analysegebied Venlo-Velden.	GA-0983-243-4298-15 en 16
4/5 juni 1940	Bombardement op Tegelen. Getroffen werd Maashoekstraat, Kenzenstraat en de Roermondstraat. (inventarisnr. 4298)	Ja	De locaties liggen binnen de begrenzing van het analysegebied Venlo-Velden.	GA-0983-243-4298-4
27/28 september 1940	Bombardement op Tegelen. Getroffen werd het gebied tussen de Maas en de Veldweg. (inventarisnr. 4298)	Mogelijk	Het gebied tussen de Veld*straat* en de Maas ligt binnen de begrenzing van het analysegebied Venlo-Velden.	GA-0983-243-4298-5
15 februari 1941	Bombardement op Tegelen. Getroffen werd het gebied ten noorden van de Boskampweg bij de Maas. (inventarisnr. 4298)	Mogelijk	Het gebied tussen de Boskamp*straat* en de Maas ligt binnen de begrenzing van het analysegebied Venlo-Velden.	GA-0983-243-4298-6
16/17 augustus 1941	Bombardement op Tegelen. Getroffen werd de Kaldenkerkerweg, de kleifabrieken, de ijzergieterij en twee villa's aan de Muntstraat. (inventarisnr. 4298)	Mogelijk	De Muntstraat ligt gedeeltelijk binnen de begrenzing van het analysegebied Venlo-Velden. De overige locaties liggen buiten de begrenzing van het analysegebied.	GA-0983-243-4298-8
27 april 1943	Bombardement op Tegelen. Getroffen werd de Lingsweg, Oude Munt, Bongerdstraat en de Kerkstraat. (inventarisnr. 4298)	Mogelijk	De locaties liggen geheel of gedeeltelijk binnen de begrenzing van het analysegebied Venlo-Velden.	GA-0983-243-4298-12
Geen datum	Kaart met daarop ingetekend locaties van neergekomen afwerpmunitie	Mogelijk	Er is hier o.a. sprake van het analysegebied	GA-0983

Voormalige gemeente Thorn:

Datum	Gebeurtenis. Voormalig gemeente Thorn (bron: Gemeente archief Maasgouw)	Relevant	Motivatie	Documentnummer
September 1944	Brug over de Thornerbeek in Waterstraat te Thorn nabij Grote Heg, is in september 1944 opgeblazen door de Duitsers. (inventarisnr. 870 en 1580)	Ja	De locatie ligt binnen de begrenzing van het analysegebied Heel.	GA-1641-Thorn-870-7, GA-1641-Thorn-1580-7
25 september 1944	In de Steegputstraat zijn twee personen omgekomen door een granaat. (inventarisnr. 1759)	Ja	De locatie ligt binnen de begrenzing van het analysegebied Heel.	GA-1641-Thorn-1759-4
25 september 1944-februari 1945	Een school met woning aan de Hofstraat 7 en 8 raakte beschadigd door een granaatinslag. (inventarisnr. 875)	Ja	De locaties liggen binnen de begrenzing van het analysegebied Heel.	GA-1641-Thorn-875-6
25 september 1944-maart 1945	Populieren in de Meers, Panheeldersteeg en Vijverbroek beschadigd door het inslaan van granaten en de rondvliegende scherven. (inventarisnr. 869)	Ja	De locaties liggen (gedeeltelijk) binnen de begrenzing van het analysegebied Heel.	GA-1641-Thorn-869-2
Oktober 1944 – februari 1945	De Rooms Katholieke Kerk aan de Trippaardstaat 35, heeft door granaten schade opgelopen. (bron: inventarisnr. 876 en 877)	Ja	De locatie ligt binnen de begrenzing van het analysegebied Heel.	GA-1641-Thorn-876-100, GA-1641-Thorn-877-2
2 oktober 1944	In de Hagebroek zijn twee personen gewond geraakt door een granaat. (inventarisnr. 1759)	Mogelijk	De locatie ligt gedeeltelijk binnen de begrenzing van het analysegebied Heel.	GA-1641-Thorn-1759-4
6 oktober 1944	Twee personen gewond geraakt door een handgranaat. Een in de Akkerwal 167 en een in de Wilhelminastraat. (inventarisnr. 1759)	Mogelijk	De Akkerwal en Wilhelmina-*laan* liggen gedeeltelijk binnen de begrenzing van het analysegebied Heel.	GA-1641-Thorn-1759-4
7 oktober 1944	Een persoon in de Beekstraat en een persoon in de Hunsel zijn beide gewond geraakt door een landmijn. (inventarisnr. 1759)	Ja	De Beekstraat ligt binnen de begrenzing van het analysegebied Heel. Hunsel ligt buiten de begrenzing van het analysegebied.	GA-1641-Thorn-1759-4
November 1944	Brug over de Itterbeek aan de Kloosterberg te Thorn werd in november 1944 vernield. (inventarisnr. 870 en 1580)	Ja	De locatie ligt binnen de begrenzing van het analysegebied Heel. (De rivier Itterbeek heet in Thorn de Thornerbeek.)	GA-1641-Thorn-870-14
27 november 1944	In de Steegstraat is een persoon door een granaat gedood en een persoon door een granaat zwaar gewond geraakt. In de Steegputstraat is een persoon gewond geraakt door een granaat. (inventarisnr. 1759)	Ja	De Steegputstraat ligt binnen de begrenzing van het analysegebied. De Steegstraat is niet te herleiden, maar Steeg ligt ook binnen de begrenzing van het analysegebied Heel.	GA-1641-Thorn-1759-4
9 januari 1945	In de gemeente Thorn bevinden zich landmijnen op de volgende plaatsen: ▪ Vanaf Santfoort langs het kanaal tot aan de sluis. (bouwland) ▪ Vanaf de sluis van Hagenbroek en Zegershof. (bouw en weideland) ▪ Ten noorden van Hagenbroek en Zegershof ▪ Ten oosten van Zegershof en Ringoven ▪ In rechte lijn van de Ringoven, Grote Heg, Kleine Heg naar de Maas. Tot aan de Maasdijken is er bouwland, geheten de Oijen. Tussen de dijken en de Maas is er weideland (inventarisnr. 1088)	Ja	De omschreven locaties liggen (gedeeltelijk) binnen de begrenzing van het analysegebied Heel.	GA-1641-Thorn-1088-26

Datum	Gebeurtenis. Voormalig gemeente Thorn (bron: Gemeente archief Maasgouw)	Relevant	Motivatie	Documentnummer
30 april 1945	Naar aanleiding van een schrijven zijn de volgende mijnenvelden bekend: ▪ Terrein van de steenfabriek "Thorn" en het terrein gelegen achter de steenfabriek direct over de beek in de Meers. ▪ Vlak voor de steenfabriek aan de beek in de Meers. ▪ Aan de Hagenbroek langs de weg Segershof naar het kasteel Hagenbroek. ▪ In een weiland naast de steenfabriek richting Wessem in de Meers. ▪ Links van de Rijksweg Maaseik-Venlo vlak aan de oprit van de brug over het kanaal Wessem-Nederweert. (inventarisnr. 1088)	Ja	De locaties liggen geheel of gedeeltelijk binnen de begrenzing van het analysegebied Heel.	GA-1641-Thorn-1088-35 en 36
13 augustus 1945	In de oorlog is door granaten schade aan het gemeentehuis aangericht. (inventarisnr. 868)	Ja	De locatie ligt binnen de begrenzing van het analysegebied. Heel	GA-1641-Thorn-868-3
8 januari 1946	In deze gemeente is de brug over de Thornerbeek, plaatselijk gemerkt In de Ohé, geheel vernield. (inventarisnr. 870)	Ja	De Thornerbeek ligt binnen de begrenzing van het analysegebied Heel.	GA-1641-Thorn-870-3
21 oktober 1947	Melding van gevonden projectielen (granaten) in een beekje nabij de Beekstraat 312. (inventarisnr. 1088)	Mogelijk	De Beekstraat ligt binnen de begrenzing van het analysegebied Heel.	GA-1641-Thorn-1088-54
28 oktober 1948	Melding van een gevonden niet ontplofte granaat in de buurt van de steenfabriek Thorn. (inventarisnr. 1088)	Mogelijk	De Steenfabriek ligt binnen de begrenzing van het analysegebied.	GA-1641-Thorn-1088-62
29 november 1948	Melding van een gevonden niet ontplofte projectiel in de buurt van de steenfabriek Thorn. (inventarisnr. 1088)	Mogelijk	De Steenfabriek ligt binnen de begrenzing van het analysegebied Heel.	GA-1641-Thorn-1088-63
19 april 1949	Vier niet ontplofte granaten gevonden nabij de Napoleonsbrug. Bij de ruiming zijn in een weide, in de buurt van de St. Pieterskapelletje nog drie mortiergranaten achtergebleven. Deze zijn begraven op ongeveer een halve meter diepte. (inventarisnr. 1088)	Mogelijk	Het St. Pieterskapelletje (Petruskapel) ligt binnen de begrenzing van het analysegebied Heel. De Napoleonsbrug ligt buiten de begrenzing van het analysegebied.	GA-1641-Thorn-1088-69
28 mei 1949	Granaat aangetroffen in de Oude Trambaan. (inventarisnr. 1088)	Mogelijk	De locatie ligt gedeeltelijk binnen de begrenzing van het analysegebied Heel.	GA-1641-Thorn-1088-71
30 juni 1949	In de tuin van de Steeg 66 werd bij werkzaamheden een niet ontplofte mortiergranaat gevonden. (inventarisnr. 1088)	Ja	De locatie ligt binnen de begrenzing van het analysegebied Heel.	GA-1641-Thorn-1088-73
25 november 1949	Melding van een niet ontplofte granaat die gevonden is aan de Meers 350. (inventarisnr. 1088)	Mogelijk	De Meers ligt binnen de begrenzing van het analysegebied Heel. De specifieke locatie is niet te herleiden.	GA-1641-Thorn-1088-75
24 februari 1951	Aangifte gedaan van een vondst van een granaat nabij de Beekstraat. (inventarisnr. 1088)	Mogelijk	De Beekstraat ligt binnen de begrenzing van het analysegebied Heel.	GA-1641-Thorn-1088-81

Datum	Gebeurtenis. Voormalig gemeente Thorn (bron: Gemeente archief Maasgouw)	Relevant	Motivatie	Documentnummer
13 juni 1953	Aangifte gedaan van het vinden van een aantal gevonden granaten in de Leemkuil achter de Grootheg van de dakpannenfabriek en een granaat aan de Trippaardstraat 19, gelegen in de Meers. (inventarisnr. 1088)	Ja	De locaties liggen binnen de begrenzing van het analysegebied Heel.	GA-1641-Thorn-1088-83
3 september 1951	Aangifte van het vinden van enkele granaten in de leemkuil van de steenfabriek Thorn, gelegen in de Meers te Thorn. (inventarisnr. 1088)	Ja	De locatie ligt binnen de begrenzing van het analysegebied Heel.	GA-1641-Thorn-1088-83

Voormalige gemeente Wanssum:
Geen relevante vermeldingen aangetroffen of de vermeldingen zijn zodanig globaal dat niet kan worden bepaald of er sprake is van het analysegebied.

Wessem:
Geen relevante vermeldingen aangetroffen.

2.6 Nieuwsberichten

2.6.1 AVG bedrijfsarchief, internet en Koninklijke Bibliotheek

De collectie CE gerelateerde nieuwsberichten in het AVG bedrijfsarchief, alsmede het internet en de oude krantencollectie van de Koninklijke Bibliotheek te 's-Gravenhage zijn geraadpleegd. Er zijn berichten gevonden die betrekking hebben op het analysegebied.



GRANAAT GEVONDEN

Bij graafwerkzaamheden nabij de Maas in Genooi is de arbeider S. woensdagmiddag op een onontplofte granaat gestoten. Het graafwerk is stilgelegd, totdat de hulpverleningsdienst het gevaarlijke oorlogstuig zal hebben verwijderd.

Afb.29. – Krantenartikel. Bron afbeelding: Dagblad voor Noord-Limburg d.d. 22 juli 1962.



Venlo evacueert 1100 mensen voor ontmantelen bom

VENLO • Elfhonderd inwoners van Venlo-Centrum worden op zondag 26 maart geëvacueerd omdat die dag in de Maas ter hoogte van het Wilhelminapark een bom uit de Tweede Wereldoorlog onschadelijk wordt gemaakt. Bewoners van 2200 adressen in de binnenstad moeten de hele dag binnen blijven of elders verblijven.

De gemeente heeft in samenwerking met de politie en de Duik- en Demonteergroep van de Koninklijke Marine de precieze grenzen van de te ontruimen gebieden vastgesteld. Mensen die binnen een straal van 375 meter van de bom wonen, moeten geëvacueerd worden.

Op zondag 26 maart controleert de politie om acht uur 's ochtends elk pand, zowel woning als winkel, in de binnenste ring. Als de politie het pand niet in kan omdat niemand aanwezig is, wordt het opengebroken. „Dit is natuurlijk vervelend. Maar het gaat om de veiligheid van de mensen. We willen er absoluut zeker van zijn dat niemand in het gebied achter blijft", legt een woordvoerder van de politie uit.

Na de controle kunnen de bewoners naar hun eigen opvangadres of naar het gebouw van de Gildeopleidingen aan de Laaghuissingel, dat de gemeente voor opvang beschikbaar stelt. Wat de huisdieren betreft; als die echt niet ergens anders kunnen worden ondergebracht, moeten ze in huis achterblijven. Ze mogen niet worden meegenomen naar het gemeentelijke opvangcentrum.

Zieken en gehandicapten worden door de GGD geholpen. Deze dienst zorgt met ambulances voor het vervoer van bedlegerige mensen en met rolstoeltaxi's voor mensen die slecht ter been zijn.

De bewoners van de 2200 adressen die tussen de 375 meter en 660 meter van de vindplaats van de bom liggen, hoeven niet geëvacueerd te worden maar moeten wel binnenblijven of elders heengaan totdat de bom ontmanteld is. In dit gebied liggen ook de Maaspoort, het tijdelijke Asielzoekerscentrum en de Frederik Hendrikkazerne. De politie zet 220 mensen in om de woningen te ontruimen en te bewaken. Op 15 maart is er een bewonersavond in de Maaspoort om alle vragen te beantwoorden.

Het is overigens niet helemaal zeker dat de bom op 26 maart wordt geruimd. Als de stroming van de Maas te sterk is, wordt de operatie uitgesteld. In eerste instantie hadden politie en gemeente voor zondag 21 mei gekozen. Deze datum is echter vervallen, omdat juist op die dag veel communiefeesten zijn in het te ontruimen gebied. Een nog nader te bepalen zondag in september is nu als reservedag gekozen.

Ook is het niet zeker dat de bom in de Maas onschadelijk kan worden gemaakt. Als dat niet lukt, wordt de bom naar de Grote Heide vervoerd en daar tot ontploffing gebracht.

Afb.30. – Krantenartikel. Bron afbeelding: AVG bedrijfsarchief.

De onderzoeksresultaten zijn in de onderstaande tabel samengevat:

Datum	Gebeurtenis (bron: AVG bedrijfsarchief, internet en Koninklijke Bibliotheek)	Relevant	Motivatie
Datum onbekend	Zo haalde dezer dagen een baggermolen uit de Maas bij Venlo een bom van 250 kilo op, die zonder ongelukken in de baggerbak terecht kwam (bron: AVG bedrijfsarchief)	Mogelijk	De Maas stroomt door het analysegebied
17 juni 1947	Dezer dagen is men tot de ontdekking gekomen dat er zich in Blerick, in de tuin van de vroegere woning van dr. Vos aan de Spoorstraat, een veel gebruikt speelterrein voor de jeugd, nog drie niet ontplofte bommen bevonden. De hulpverleningsdienst, d.i. de vroegere luchtbescherming, is nu bezig met het verwijderen van deze projectielen (bron: Dagblad van Noord Limburg d.d. 17 juni 1947)	Mogelijk	De Spoorstraat loopt door het analysegebied

Datum	Gebeurtenis (bron: AVG bedrijfsarchief, internet en Koninklijke Bibliotheek)	Relevant	Motivatie
26 november 1957	Uitgebreide veiligheidsmaatregelen zijn genomen voor het demonteren van een 250 kg wegende Engelse vliegtuigbom, welke in het najaar van 1944 door de geallieerden voor de toenmalige Maasbrug bij Venlo was bestemd, doch zich een honderd meter verder in de grond heeft geboord. Dertien jaar lang heeft de zware bom in de grond gezeten en hebben kinderen er in een speeltuin –die hier op het terrein is ingericht – gespeeld. Bij de aanleg van nieuwe rioleringen werd het projectiel ontdekt. Hedenmorgen zullen deskundigen van de hulpverleningsdienst het projectiel demonteren. De nabijgelegen Frederik Hendrikkazerne, waarin het Tweede Depot Infanterie is gehuisvest, zal tussen tien en elf uur geheel worden ontruimd, terwijl de ramen van alle gebouwen worden opengezet. Ook het tegenover de kazerne gelegen woonoord voor de Ambonezen wordt uit veiligheidsoverwegingen ontvolkt (bron: De Telegraaf d.d. 26 november 1957)	Mogelijk	Deze vliegtuigbom is in het analysegebied geruimd
22 juli 1962	Bij graafwerkzaamheden nabij de Maas in Genooi is de arbeider S. woensdagmiddag op een onontplofte granaat gestoten (bron: Dagblad voor Noord-Limburg d.d. 22 juli 1962)	Mogelijk	Genooi ligt in het analysegebied
9 mei 1963	Een veertienjarig Venloos knaapje heeft woensdagmiddag enige tijd een onontplofte granaat op de bagagedrager van zijn fiets gehad zonder dat het projectiel tot ontploffing kwam. De jongen had tijdens het spelen op de linkeroever van de Maas te Blerick het oorlogstuig, dat ruim zes kilo woog, gevonden (bron: Dagblad voor Noord-Limburg d.d. 9 mei 1963)	Mogelijk	De Maasoever bij Blerick ligt in het analysegebied
10 november 1967	Chauffeur rijdt 10 km met in zand verstopte bom (Van een onzer verslaggevers). Een van de veertien chauffeurs van het transportbedrijf J. Hacker uit Venlo heeft enkele dagen geleden ruim tien kilometer met een nog volkomen intact zijnde Amerikaanse splinterbom uit de Tweede Wereldoorlog gereden over gedeeltelijk zeer slechte wegen. Welke chauffeur de lading metselzand uit een grindgroeve nabij Venlo, waarin de bom was verstopt, heeft vervoerd naar het missiehuis in Steyl, is niet meer na te gaan. Vaststaat wel, dat de bom eerst gistermiddag tijdens het begin van de verbouwingswerkzaamheden werd ontdekt. Ambtenaren van de Mijnopruimingsdienst hebben het gevaarlijke projectiel gisteravond gedemonteerd (bron: Het Vrije Volk d.d. 10 november 1967)	Nee	De locatie van de grindgroeve kan niet worden herleid. Derhalve kan de relevantie voor het analysegebied niet worden bepaald.
20 oktober 1971	Zware bommen naast NAVO-benzineleiding. Vlak naast de brandstofopleiding van de NAVO van waaruit vorige week in Belfeld 150.000 liter kerosine stroomde nadat bij graafwerk de leiding was lek gestoten blijken minstens drie grote Amerikaanse vliegtuigbommen uit de Tweede Wereldoorlog te hebben gelegen. Twee van deze zogenaamde duizendponders zijn gisteren door de Mijn-opruimingsdienst onschadelijk gemaakt op de Grote Heide in Venlo (bron: Limburgs Dagblad)	Nee	Hoewel het analysegebied deels te Belfeld ligt, worden er geen specifieke straatnamen genoemd. Derhalve kan de relevantie voor het analysegebied niet worden bepaald.

Datum	Gebeurtenis (bron: AVG bedrijfsarchief, internet en Koninklijke Bibliotheek)	Relevant	Motivatie
3 juni 1980	Tijdens graafwerkzaamheden bij een in aanbouw zijnde brug onder Well is gistermorgen een zeer grote hoeveelheid gevaarlijke munitie uit de Tweede Wereldoorlog gevonden. De Culemborg Opruimingsdienst is de hele dag in actie geweest om het oorlogstuig, dat in een oude loopgraaf werd aangetroffen, onschadelijk te maken (bron: Limburgs Dagblad 3 juni 1980)	Mogelijk	Deze locatie ligt in het analysegebied
Datum onbekend	Elfhonderd inwoners van Venlo-Centrum worden op zondag 26 maart geëvacueerd omdat die dag in de Maas ter hoogte van het Wilhelminapark een bom uit de Tweede Wereldoorlog onschadelijk wordt gemaakt (bron: AVG bedrijfsarchief)	Mogelijk	Uit de bijgevoegde afbeelding blijkt dat deze bom in het analysegebied is geruimd
7 november 2006	Bij graafwerkzaamheden in het gebied van de hoogwatergeul in Lomm hebben archeologen de afgelopen maanden diverse historische vondsten gedaan. De belangrijkste vondst is een zeldzaam Romeins knipmes van brons en ijzer. Ook zijn er munten, aardewerk en een houten waterput uit de Romeinse tijd (57 BCE – 400 CE) gevonden. Daarnaast zijn er sporen van boerderijen en graven uit de Ijzertijd (800-12 voor Christus) ontdekt. Ook stuitten de onderzoekers op talrijke loopgraven uit de Tweede Wereldoorlog (bron: Limburgs Dagblad d.d. 7 november 2006)	Mogelijk	De Hoogwatergeul van Lomm loopt door het analysegebied
Augustus 2008	Lomm – Archeologen hebben woensdag bij de veerovergang tussen Lomm en Lottum mogelijk materieel uit de Tweede Wereldoorlog uit Maas opgevist. Onderzoek wees uit dat er mogelijk twee kleine landingsvaartuigen of onderdelen van een brugponton uit de Tweede Wereldoorlog ter plaatse in de Maas lagen. De archeologische werkzaamheden vinden plaats als voorbereiding op de verdieping van de Maas tussen Venlo en Arcen over een paar jaar, in het kader van het Maaswerkenproject. Het besluit voor de berging is genomen op basis van eerder onderwater-onderzoek ter plaatse. Het daarbij aangetroffen object heeft een lichte constructie, handvatten langs het boord en een koperen / bronzen plaatje met het jaartal 1944 met een serienummer en een verwijzing naar een crusader tank. Dit duidt erop dat het gaat om landingsvaartuigen of een brugponton. Een van de vaartuigen is als 'mogelijk behoudenswaardig' verklaard door de RACM. Daarom wordt dat na de berging voor eventuele conservering overgedragen aan het Nationaal Oorlogs- en Verzetsmuseum in Overloon. Het wrak ligt nu nog in het deel van de Maas dat Rijkswaterstaat vanaf 2011 gaat verdiepen. Die verdieping leidt tot flink lagere waterstanden en daarmee tot een betere bescherming tegen overstromingen. Ook de nabijgelegen hoogwatergeul in Lomm die nu wordt gerealiseerd, maakt deel uit van dit Maaswerkenproject (bron: website Blik op het Nieuws d.d. augustus 2008)	Mogelijk	Een klein gedeelte van de Maas tussen Lomm en Lottum ligt in het analysegebied
7 november 2010	Donderdagmiddag rond 12 uur is er op het kazerneterrein aan de Garnizoensweg in Blerick een explosief aangetroffen. Het gaat hierbij om een 500-ponder van Amerikaanse afkomst. Het projectiel is gevonden door een bedrijf dat in opdracht van de gemeente onderzoek doet naar de aanwezigheid van explosieven (bron: www.flevocourant.nl d.d. 7 november 2010)	Mogelijk	De Garnizoensweg loopt door het analysegebied

Datum	Gebeurtenis (bron: AVG bedrijfsarchief, internet en Koninklijke Bibliotheek)	Relevant	Motivatie
Datum onbekend	Rijkswaterstaat gaat zoeken naar explosieven op Maasbodem. Rijkswaterstaat gaat vanaf komende maandag de Maasbodem tussen Venlo en Arcen afspeuren naar explosieven. Dat gebeurt ter voorbereiding op de verdieping van de Maas op die plaats. Die werkzaamheden beginnen in 2011. Aan de zoektocht is een voorstudie van de Explosieven Opruimings Dienst voorafgegaan. Daarvoor is ook omwonenden van de Maas tussen Venlo en Arcen om informatie gevraagd. Dat heeft enkele locaties opgeleverd waar mogelijk intacte projectielen uit de Tweede Wereldoorlog liggen. Die plekken worden vanaf maandag eerst met een boot van de marine nader onderzocht (bron: AVG bedrijfsarchief)	Nee	Het is de aankondiging van een CE onderzoek. Uit de beschrijving kan niet worden afgeleid welke specifieke gebieden er worden onderzocht.
9 juni 2013	De twee onontplofte vliegtuigbommen op het kazerneterrein in Blerick zijn onschadelijk gemaakt. Uit allebei de 500-ponders zijn de ontstekingen verwijderd. Ze zijn op een terrein buiten Venlo tot ontploffing gebracht. De bommen uit de Tweede Wereldoorlog werden onlangs gevonden tijdens de werkzaamheden aan de voormalige kazerne in Blerick (bron: http://www.l1.nl/nieuws/217474-bommen-kazerneterrein-onschadelijk)	Mogelijk	Het kazerneterrein ligt in het analysegebied
13 oktober 2016	Opnieuw vliegtuigbom gevonden op kazerneterrein Blerick. Op het kazerneterrein in Blerick is een Britse vliegtuigbom uit de Tweede Wereldoorlog gevonden. De 500 pond zware bom werd woensdagochtend ontdekt aan de westkant van het terrein, in de buurt van de rotonde…Het is niet de eerste keer dat er bommen uit de Tweede Wereldoorlog zijn gevonden op het kazerneterrein in Venlo. De gemeente schat de kans groot in dat er ook nog meer wordt gevonden, omdat het terrein in de oorlog zwaar werd gebombardeerd (bron: website www.1limburg.nl d.d.	Mogelijk	De kazerne ligt in het analysegebied
13 december 2016	Bom kazerneterrein zondag onschadelijk gemaakt. De bom uit de Tweede Wereldoorlog die in oktober werd gevonden op het kazerneterrein wordt zondagochtend onschadelijk gemaakt. De Engelse vliegtuigbom werd op 13 oktober aangetroffen. Omdat er geen direct gevaar was werd de bom toen toegedekt. Zondag wordt de vijfhonderdponder ontmanteld en afgevoerd (bron: website Omroep Venlo d.d. 13 december 2016)	Mogelijk	De kazerne ligt in het analysegebied

2.7 Explosieven Opruimings Dienst Defensie (EODD)

2.7.1 Collectie ruimrapporten

De EODD houdt sinds 1970 heeft meldingen van aangetroffen CE bij. Deze meldingen zijn tot 1992 als melding opdracht en ruim rapport (MORA) en na 1992 als uitvoeringsopdracht (UO) gearchiveerd. AVG heeft het overzicht van relevante MORA's en UO's, van de gemeenten waarin de afzonderlijke analysegebieden zijn gelegen, opgevraagd. Er zijn meldingen van het analysegebied geregistreerd. De onderzoeksresultaten zijn als bijlage in deze rapportage opgenomen.

2.8 Collectie mijnenkaarten

De collectie mijnenveldkaarten van de EODD is in kader van dit vooronderzoek geraadpleegd. Dit geldt ook voor de collectie mijnenveld leg- en ruimrapporten. Er lagen gedocumenteerde mijnenvelden/op landmijnen verdachte gebieden in het analysegebied. De onderzoeksresultaten zijn in de hierop volgende tabellen samengevat:

DR57 Nieuw-Bergen:

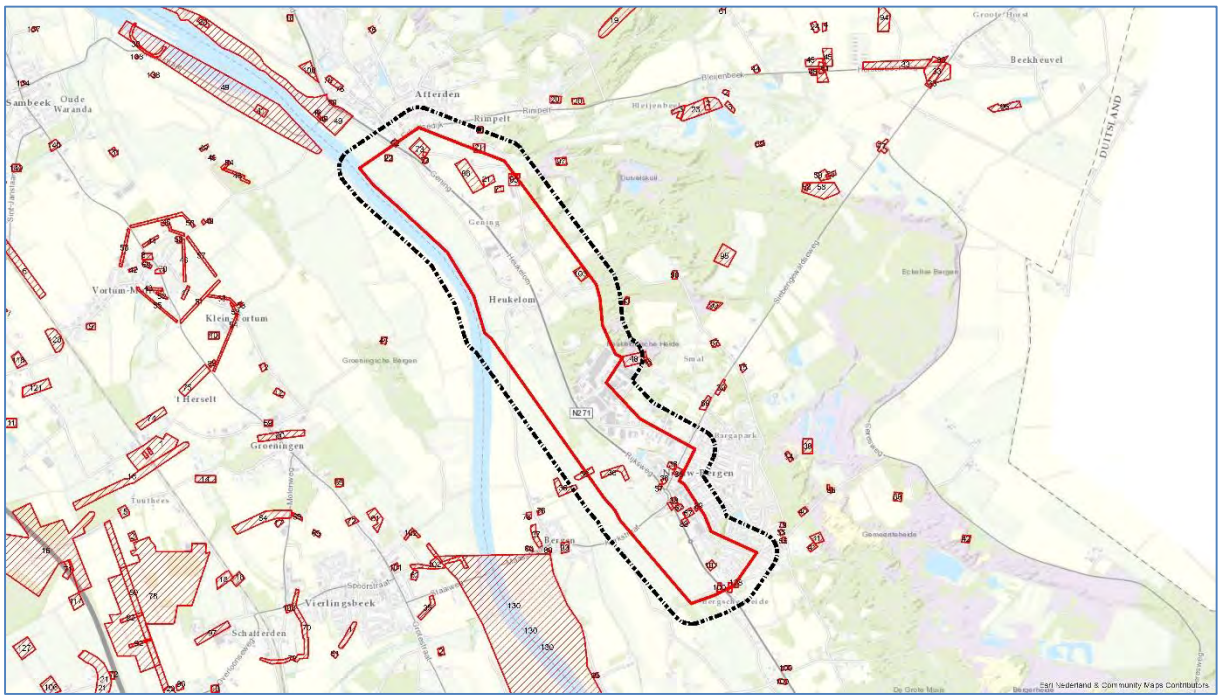

Afb.31. – Mijnenvelden/ op landmijnen verdachte gebieden (rood gearceerd) DR57 Nieuw-Bergen. Onderzoeksgebied: rood omlijnd. Analysegebied: zwart omlijnd.

Datum	Gebeurtenis (bron: archief EODD)	Relevant	Motivatie
21 augustus 1945	Het op mijnen verdachte gebied 71 is onderzocht, 48 Tellerminen gevonden, onbekend of er mijnen vermist worden	Ja	Het op mijnen verdachte gebied ligt in het onderzoeksgebied Nieuw-Bergen.
21/24 augustus 1945	Mijnenveld 73 geruimd, 48 Tellerminen '42 geruimd	Nee	Het mijnenveld is geruimd.
Datum onbekend	Mijnenveld 103. 1 Britse Shrapnel mijn MK II geruimd. Onbekend hoeveel mijnen er gelegd zijn.	Mogelijk	Het om landmijnen verdachte gebied ligt in het onderzoeksgebied

Datum	Gebeurtenis (bron: archief EODD)	Relevant	Motivatie
23 augustus 1945	**Het op mijnen verdachte gebied 98 is onderzocht, er zijn 114 Riegel mijnen gevonden**	**Ja**	**Het op mijnen verdachte gebied ligt in het onderzoeksgebied Nieuw-Bergen.**
3 september 1945	Mijnenveld 67 geruimd, 93 Tellerminen gevonden	Nee	Het mijnenveld is geruimd.
22 september 1945	**Geen mijnen gevonden in veld 57. Nog 6 VB mijnen en 30 Schuminen vermist. Het veld zou door Nederlandse SS geruimd zijn.**	**Ja**	**Het mijnenveld 57 bevindt zich deels in het onderzoeksgebied Nieuw-Bergen.**
29 september 1945	Het op mijnen verdachte gebied 22 is onderzocht, niets gevonden	Nee	Het op mijnen verdachte gebied is onderzocht en er zijn geen mijnen aangetroffen.
29 september 1945	Het op mijnen verdachte gebied 21 is onderzocht, niets gevonden. Volgens een bewoonster zouden er 99 onbegraven Riegel minen geruimd zijn door Nederlanders	Nee	Het op mijnen verdachte gebied is onderzocht en er zijn geen mijnen aangetroffen.
3 oktober 1945	Het op mijnen verdachte gebied 88 is onderzocht, niets gevonden	Nee	Het op mijnen verdachte gebied is onderzocht en er zijn geen mijnen aangetroffen.
15 oktober 1945	Het op mijnen verdachte gebied 38 is onderzocht, niets gevonden	Nee	Het op mijnen verdachte gebied is onderzocht en er zijn geen mijnen aangetroffen.
18 oktober 1945	Het op mijnen verdachte gebied 36 is onderzocht, niets gevonden	Nee	Het op mijnen verdachte gebied is onderzocht en er zijn geen mijnen aangetroffen.
22 oktober 1945	Het op mijnen verdachte gebied 48 is onderzocht, niets gevonden. Er zijn 5 Riegel minen vermist	Nee	Het op mijnen verdachte gebied ligt buiten het onderzoeksgebied.
31 mei 1946	**Geen mijnen gevonden in veld 62. Nog 50 Tellerminen en 80 Schuminen vermist**	**Ja**	**Het mijnenveld 62 bevindt zich deels in het onderzoeksgebied Nieuw-Bergen.**
17 juli 1946	Het op mijnen verdachte gebied 107 is onderzocht, niets gevonden	Nee	Het op mijnen verdachte gebied is onderzocht en er zijn geen mijnen aangetroffen.
5 augustus 1946	Het op mijnen verdachte gebied 98 is onderzocht, niets gevonden	Nee	Het op mijnen verdachte gebied is onderzocht en er zijn geen mijnen aangetroffen.
5 augustus 1946	**Het op mijnen verdachte gebied 60 is onderzocht, niets gevonden. Er zijn 48 Riegel minen vermist**	**Ja**	**Het op mijnen verdachte gebied ligt in het onderzoeksgebied Nieuw-Bergen.**
3 oktober 1946	Het op mijnen verdachte gebied 128 is onderzocht, niets gevonden	Nee	Het op mijnen verdachte gebied is onderzocht en er zijn geen mijnen aangetroffen.
4 oktober 1946	**Het op mijnen verdachte gebied 36 is onderzocht, geen mijnen gevonden, wel munitie achter de woning van Smits B111**	**Ja**	**De munitie is aangetroffen in het onderzoeksgebied Nieuw-Bergen.**
2 september 1947	**Het op mijnen verdachte gebied 22 is onderzocht, 1 Engelse Shrapnel mijn gevonden MkII**	**Ja**	**Het op mijnen verdachte gebied ligt in het onderzoeksgebied Nieuw-Bergen.**

DR60 Well:

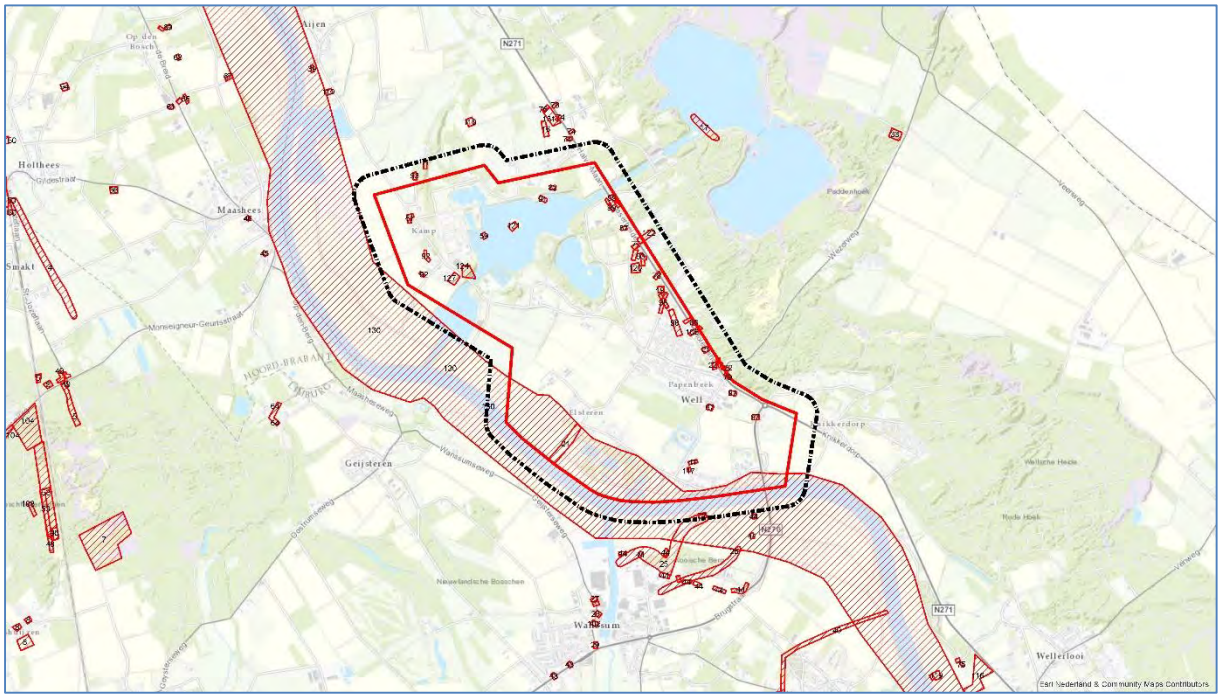

Afb.32. – Mijnenvelden/ op landmijnen verdachte gebieden (rood gearceerd) DR60 Well. Onderzoeksgebied: rood omlijnd. Analysegebied: zwart omlijnd.

Datum	Gebeurtenis (bron: Archief EODD)	Relevant	Motivatie
21 augustus 1945	Het op mijnen verdachte gebied 99 is onderzocht, 40 Riegelminen '43 en 8 Schuminen '42 gevonden	Ja	Het op mijnen verdachte gebied ligt in het onderzoeksgebied Well.
23 augustus 1945	Het op mijnen verdachte gebied 98 is onderzocht, 51 Schuminen '42, 10 wooden box '42 en 6 S-minen gevonden	Ja	Het op mijnen verdachte gebied ligt in het onderzoeksgebied Well.
24 augustus 1945	Het op mijnen verdachte gebied 106 is onderzocht, 32 schuminen '42 en 16 wooden box 1942 mijnen gevonden.	Ja	Het op mijnen verdachte gebied ligt in het onderzoeksgebied Well.
25 augustus 1945	Het mijnenveld 80 is geruimd, 9 woodenbox mijnen, 45 Schumijnen en 12 Riegelmijnen, 4 S mijnen gevonden	Nee	Het mijnenveld is geruimd.
26 augustus 1945	Het mijnenveld 77 is geruimd, 24 Riegelminen '43 en 26 Schuminen '42 en 2 Tellerminen gevonden	Nee	Het mijnenveld is geruimd.
21 september 1945	Mijnenveld 81 geruimd, 44 Schuminen gevonden waarvan één is ontploft	Nee	Het mijnenveld is geruimd.
21 september 1945	Het op mijnen verdachte gebied 82 is onderzocht, niets gevonden. 20 schuminen '42 en 12 Riegel minen '42 vermist.	Ja	Het op mijnen verdachte gebied ligt in het onderzoeksgebied Well.
21 september 1945	Het op mijnen veld 88 is onderzocht, niets gevonden. Nog 15 schuminen '42 en 20 Riegel mijnen vermist.	Ja	Het op mijnen verdachte gebied ligt deels in het onderzoeksgebied Well.
21 september 1945	Het op mijnen verdachte gebied 87 is onderzocht, 9 schuminen '42 en 4 VB mijnen gevonden. Nog 7 schuminen '42 en 8 VB mines vermist.	Ja	Het op mijnen verdachte gebied ligt in het onderzoeksgebied Well.
21 september 1945	Het op mijnen verdachte gebied 78 is onderzocht, geen mijnen gevonden. Nog 15 schuminen '42 en 20 R-minen '43 vermist.	Ja	Het op mijnen verdachte gebied ligt in het onderzoeksgebied Well.
21 september 1945	Het mijnenveld 22 is onderzocht, geen mijnen gevonden. Nog 46 R-minen '43 vermist.	Ja	Het op mijnen verdachte gebied ligt in het onderzoeksgebied Well.

Datum	Gebeurtenis (bron: Archief EODD)	Relevant	Motivatie
21 september 1945	**Het mijnenveld 85 is onderzocht, geen mijnen gevonden. Nog 8 R-minen '43 vermist.**	**Ja**	**Het op mijnen verdachte gebied ligt deels in het onderzoeksgebied Well.**
21 september 1945	**Het mijnenveld 79 is onderzocht, geen mijnen gevonden. Nog 24 T-minen '42 vermist.**	**Ja**	**Het op mijnen verdachte gebied ligt deels in het onderzoeksgebied Well.**
21 september 1945	In het op mijnen verdachte gebied 21 is niets gevonden	Nee	Het gebied is gecontroleerd en er is niets gevonden.
21 september 1945	In het op mijnen verdachte gebied 18 is niets gevonden	Nee	Het gebied is gecontroleerd en er is niets gevonden.
21 september 1945	Mijnenveld 41 geruimd, 48 R-mijnen gevonden	Nee	Het mijnenveld is geruimd.
21 september 1945	In het op mijnen verdachte gebied 24 is niets gevonden	Nee	Het gebied is gecontroleerd en er is niets gevonden.
1 oktober 1945	**Het op mijnen verdachte gebied 59 is onderzocht, niets gevonden. Er zijn 24 Riegel minen vermist**	**Ja**	**Het op mijnen verdachte gebied ligt in het onderzoeksgebied Well.**
3 oktober 1945	**Het op mijnen verdachte gebied 92 is onderzocht, 96 schuminen 66/191 en 76 schuminen 66/192 gevonden**	**Ja**	**Het op mijnen verdachte gebied ligt in het onderzoeksgebied Well.**
3 oktober 1945	Het op mijnen verdachte gebied 121 is onderzocht, geen mijnen gevonden, wel mijnen, munitie enz. bij het huis van P. Fleuren E230 te Well	Nee	De locatie waar wel mijnen en munitie werden gevonden kan niet worden herleid.
3 oktober 1945	**Het op mijnen verdachte gebied 91 is onderzocht, 24 Riegel minen gevonden**	**Ja**	**Het op mijnen verdachte gebied ligt in het onderzoeksgebied Well.**
22 november 1945	**Het op mijnen verdachte gebied 97 is onderzocht, 1 Riegel mijn gevonden. Tevens 26 T-mijnen en 4 panzerfaust gevonden bij 66/235**	**Ja**	**Het op mijnen verdachte gebied ligt in het onderzoeksgebied Well.**
3 oktober 1946	Het op mijnen verdachte gebied 127 is onderzocht, geen mijnen gevonden, wel granaten in de tuin van A. Kessels E130 te Well	Nee	De locatie waar wel granaten werden gevonden kan niet worden herleid.
3 oktober 1945	Het op mijnen verdachte gebied 117 is onderzocht, geen mijnen gevonden, wel granaten bij het huis van P. Fleuren E230 te Well	Nee	De locatie waar wel mijnen en munitie werden gevonden kan niet worden herleid.
September 1946	Het op mijnen verdachte gebied 130 is onderzocht, niets gevonden.	Nee	Het gebied is gecontroleerd en er is niets gevonden.
4 oktober 1946	Het op mijnen verdachte gebied 124 is onderzocht, geen mijnen gevonden, wel een kistje met mijnen 100m ten zuidwesten van de woning H.Rutten E229 te Well	Nee	De locatie waar wel mijnen werden gevonden kan niet worden herleid.
4 oktober 1946	**Het op mijnen verdachte gebied 122 is onderzocht, niets gevonden. Op een weiland achter de woning van A. Rutten E272 Well mijnen gevonden**	**Ja**	**Het op mijnen verdachte gebied ligt deels in het onderzoeksgebied Well.**
4 oktober 1946	Het op mijnen verdachte gebied 120 is onderzocht, niets gevonden.	Nee	Het gebied is gecontroleerd en er is niets gevonden.
Datum onbekend	**Het op mijnen verdachte gebied 123 is aangegeven dat er vermoedelijk mijnen zouden liggen. Verder informatie ontbreekt**	**Ja**	**Het op mijnen verdachte gebied ligt in het onderzoeksgebied Well.**

DR65 Arcen:

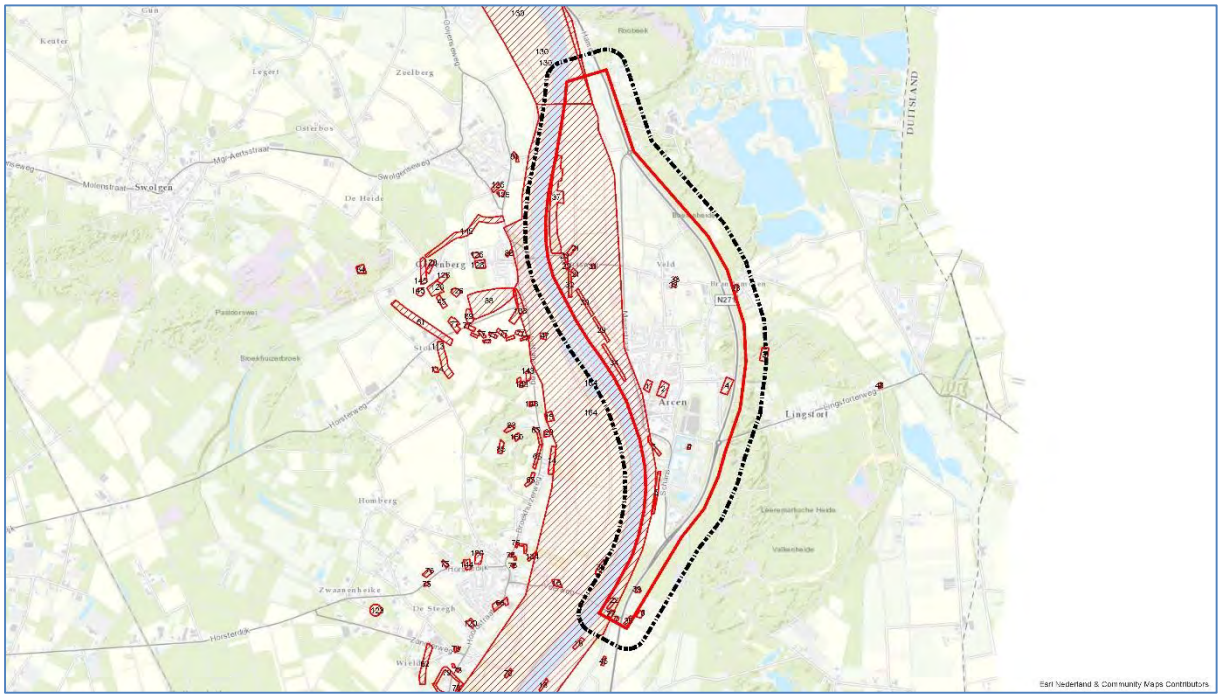

Afb.33. – Mijnenvelden / op landmijnen verdachte gebieden (rood gearceerd) DR65 Arcen. Onderzoeksgebied: rood omlijnd. Analysegebied: zwart omlijnd.

Datum	Gebeurtenis (bron: Archief EODD)	Relevant	Motivatie
23 augustus 1945	Mijnenveld 21 is onderzocht, er zijn 24 Tellerminen '42 gevonden. Op 29 oktober 1945 is er nogmaals gezocht. 96 T-minen '42 worden nog vermist	Ja	Het mijnenveld ligt in het onderzoeksgebied Arcen.
6 september 1945	Op landmijnen verdachte gebied 37 is onderzocht, er zijn 149 S-mijnen 35, 2 x 2 kg TNT en 3x 6 kg TNT gevonden. Op 27 november 1945 worden nog 27 S-mijnen gevonden	Ja	Het gebied ligt in het onderzoeksgebied Arcen.
22 oktober 1945	Het op mijnen verdachte gebied 35 is onderzocht, niets gevonden.	Nee	Het gebied is gecontroleerd en er is niets gevonden.
22 oktober 1945	Mijnenveld 34 is onderzocht, geen mijnen gevonden. Nog 24 R-mijnen vermist.	Ja	Het mijnenveld ligt in het onderzoeksgebied Arcen.
22 oktober 1945	Mijnenveld 22 is onderzocht, geen mijnen gevonden. Nog 34 T-mijnen '42 en 48 S-mijnen '42 vermist.	Ja	Het mijnenveld ligt in het onderzoeksgebied Arcen.
26 oktober 1945	Het op mijnen verdachte gebied 39 is onderzocht, niets gevonden.	Nee	Het gebied is gecontroleerd en er is niets gevonden.
26 oktober 1945	Het op mijnen verdachte gebied 1 is onderzocht, niets gevonden.	Nee	Het gebied is gecontroleerd en er is niets gevonden.
26 oktober 1945	Het op mijnen verdachte gebied 2 is onderzocht, niets gevonden.	Nee	Het gebied is gecontroleerd en er is niets gevonden.
26 oktober 1945	Het op mijnen verdachte gebied 4 is onderzocht, niets gevonden.	Nee	Het gebied is gecontroleerd en er is niets gevonden.
26 oktober 1945	Mijnenveld 33 is onderzocht, 43 mijnen gevonden, 1 geexplodeerd	Nee	Het mijnenveld is geruimd.
26 oktober 1945	Mijnenveld 34 is onderzocht, geen mijnen gevonden. Nog 34 S-mijnen 35 vermist	Ja	Het mijnenveld ligt in het onderzoeksgebied Arcen.
29 oktober 1945	Mijnenveld 31 is onderzocht, geen mijnen gevonden. Nog 24 R-mijnen 43 vermist	Ja	Het mijnenveld ligt in het onderzoeksgebied Arcen.
30 oktober 1945	Mijnenveld 20 is onderzocht, geen mijnen gevonden. Nog 231 S-mijnen 35 vermist	Ja	Het mijnenveld ligt in het onderzoeksgebied Arcen.

Datum	Gebeurtenis (bron: Archief EODD)	Relevant	Motivatie
30 oktober 1945	Mijnenveld 32 is onderzocht, geen mijnen gevonden. Nog 231 S-mijnen 35 vermist	Ja	Het mijnenveld ligt in het onderzoeksgebied Arcen.
30 oktober 1945	Mijnenveld 30 is onderzocht, geen mijnen gevonden. Nog 17 S-mijnen 35 vermist	Ja	Het mijnenveld ligt in het onderzoeksgebied Arcen.
30 oktober 1945	Mijnenveld 29 is onderzocht, geen mijnen gevonden. Nog 17 S-mijnen 35 vermist	Ja	Het mijnenveld ligt in het onderzoeksgebied Arcen.
6 november 1945	Mijnenveld 33 is onderzocht, alle mijnen gevonden	Nee	Het mijnenveld is geruimd.
4 juli 1946	Het op mijnen verdachte gebied 6 is onderzocht, niets gevonden.	Nee	Het gebied is gecontroleerd en er is niets gevonden.
September 1946	Het op mijnen verdachte gebied 130 is onderzocht, niets gevonden.	Nee	Het gebied is gecontroleerd en er is niets gevonden.

DR68 Venlo-Velden:

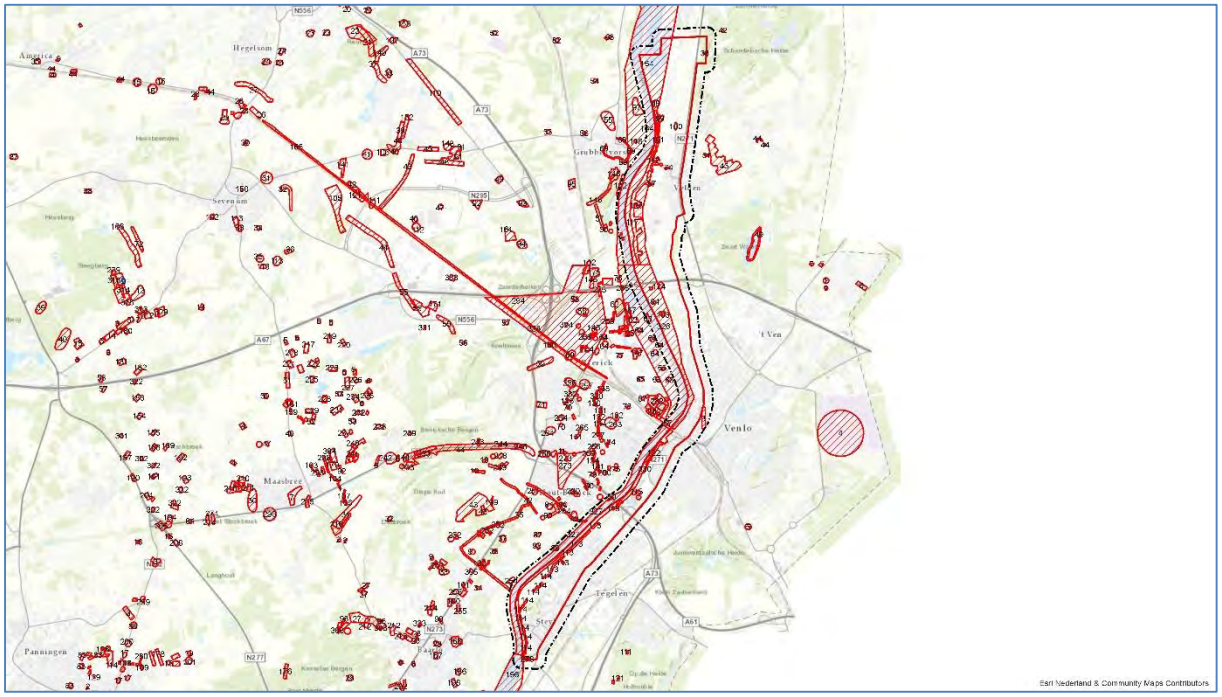

Afb.34. – Mijnenvelden/ op landmijnen verdachte gebieden (rood gearceerd) DR68 Venlo-Velden. Onderzoeksgebied: rood omlijnd. Analysegebied: zwart omlijnd.

Datum	Gebeurtenis (bron: Archief EODD)	Relevant	Motivatie
24 augustus 1945	Het op mijnen verdachte gebied 203 is onderzocht, niets gevonden.	Nee	Het gebied is gecontroleerd en er is niets gevonden.
28 augustus 1945	Mijnenveld 113 is onderzocht, er worden nog 115 T-minen 35 en 36 R-minen vermist	Ja	Het mijnenveld ligt in het onderzoeksgebied Venlo-Velden.
28 augustus 1945	Mijnenveld 114 is onderzocht, er worden nog 29 T-minen 35, 935 Schu-minen en 38 R-minen vermist	Ja	Het mijnenveld ligt in het onderzoeksgebied Venlo-Velden.
30 augustus 1945	Mijnenveld 115 is onderzocht, alle mijnen zijn geruimd of geëxplodeerd	Nee	Het mijnenveld is geruimd.
30 augustus 1945	Mijnenveld 116 is onderzocht, er worden nog 44 T-minen 35 en 52 schuminen '42 vermist	Ja	Het mijnenveld ligt in het onderzoeksgebied Venlo-Velden.
4 september 1945	Mijnenveld 122 is onderzocht, er worden nog 27 T-minen 35 en 10 S-minen 35 vermist	Ja	Het mijnenveld ligt in het onderzoeksgebied Venlo-Velden.
25 oktober 1945	Het op mijnen verdachte gebied 38 is onderzocht, niets gevonden.	Nee	Het gebied is gecontroleerd en er is niets gevonden.
29 oktober 1945	Het op mijnen verdachte gebied 98 is onderzocht, niets gevonden.	Nee	Het gebied is gecontroleerd en er is niets gevonden.

Datum	Gebeurtenis (bron: Archief EODD)	Relevant	Motivatie
29 oktober 1945	Op landmijnen verdachte gebied 99 is onderzocht, er zijn 19 Riegelminen '43 gevonden	Ja	Het gebied ligt in het onderzoeksgebied Venlo-Velden.
29 oktober 1945	Op landmijnen verdachte gebied 101 is onderzocht, er zijn 20 Riegelminen '43 gevonden	Ja	Het gebied ligt in het onderzoeksgebied Venlo-Velden.
31 oktober 1945	Op landmijnen verdachte gebied 100 is onderzocht, er zijn 21 Riegelminen '43 gevonden	Ja	Het gebied ligt in het onderzoeksgebied Venlo-Velden.
31 oktober 1945	Op landmijnen verdachte gebied 174 is onderzocht, er zijn 288 Schu minen '42 gevonden	Ja	Het gebied ligt in het onderzoeksgebied Venlo-Velden.
22 december 1945	Op landmijnen verdachte gebied 128 is onderzocht, er zijn 5 Riegelminen '43, 2 handgranaten, 3 blindgangers (bommen) en 2 Engelse oefengranaten gevonden	Ja	Het gebied ligt in het onderzoeksgebied Venlo-Velden.
1945	Mijnenveld 162 is onderzocht, 12 Tellermijnen gevonden.	Ja	Het mijnenveld ligt in het onderzoeksgebied Venlo-Velden.
1945	Mijnenveld 163 is onderzocht, alle mijnen zijn geruimd	Nee	Het mijnenveld is geruimd.
1945	Mijnenveld 164 is onderzocht, alle mijnen zijn geruimd	Nee	Het mijnenveld is geruimd.
28 juni 1945	Op landmijnen verdachte gebied 308 is onderzocht, er is een Tellermine 35 gevonden	Ja	Het gebied ligt in het onderzoeksgebied Venlo-Velden.
September 1946	Het op mijnen verdachte gebied 327 is onderzocht, niets gevonden, 2 Tellerminen 35 gevonden	Nee	Er is hier een zeer groot gebied aangegeven waar enkele landmijnen zijn geruimd. De vermelding is te globaal omdat niet kan worden bepaald waar binnen dit gebied de mijnen zijn geruimd
8 oktober 1946	Het op mijnen verdachte gebied 326 is onderzocht, niets gevonden.	Nee	Het gebied is gecontroleerd en er is niets gevonden.
14 augustus 1947	Op landmijnen verdachte gebied 117 is onderzocht, er is 1 Riegelmine '43 gevonden	Ja	Het gebied ligt in het onderzoeksgebied Venlo-Velden.
29 mei 1947	Het op mijnen verdachte gebied 330 is onderzocht, niets gevonden.	Nee	Het gebied is gecontroleerd en er is niets gevonden.

DR69 Blerick - Groot Boller / DR69 Blerick - Bij de oude gieterij:

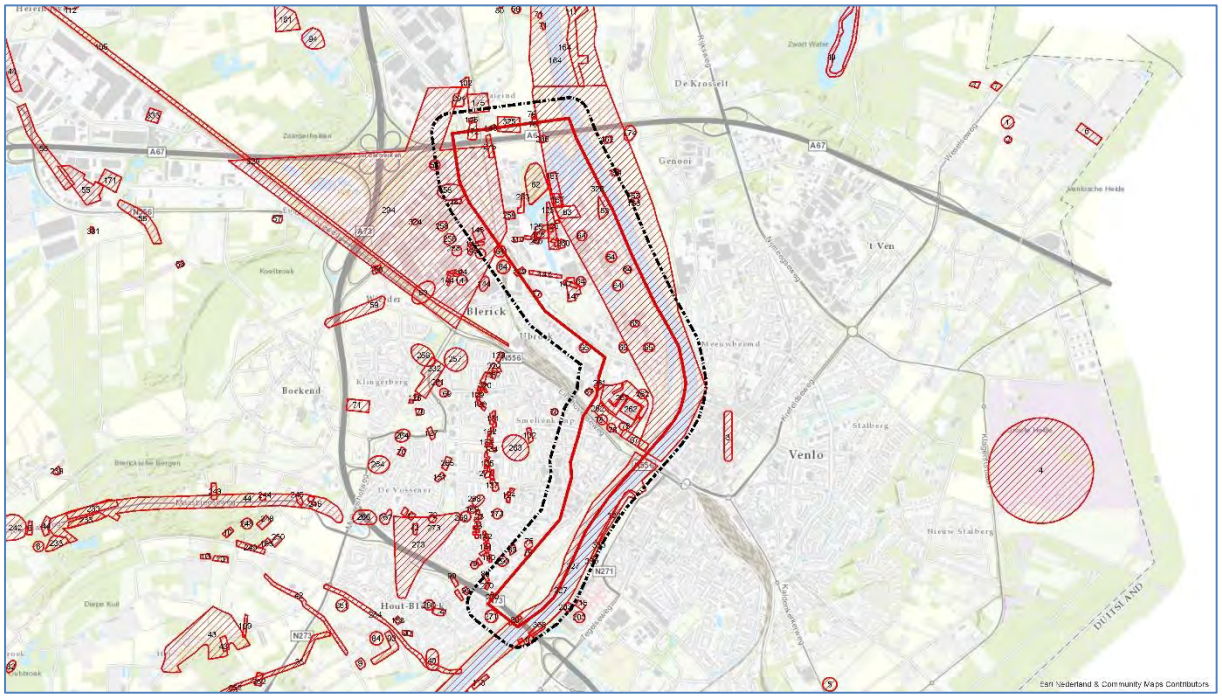

Afb.35. – Mijnenvelden / op landmijnen verdachte gebieden (rood gearceerd) DR69 Blerick - Groot Boller en DR69 Blerick - Bij de oude gieterij. Onderzoeksgebied: rood omlijnd. Analysegebied: zwart omlijnd.

Datum	Gebeurtenis (bron: Archief EODD)	Relevant	Motivatie
28 augustus 1945	Op landmijnen verdachte gebied 259 is onderzocht, er zijn 5 S-minen 35, 24 geïmproviseerde mijnen, 2 telllerminen 42 en 22 T-minen 35 steel gevonden	Ja	Het gebied ligt in het onderzoeksgebied Blerick Groot Boller.
30 augustus 1945	Op landmijnen verdachte gebied 259 is onderzocht, er zijn 2 R-minen '43, 40 T-minen '42 en 8 T-minen 35 steel gevonden	Ja	Het gebied ligt in het onderzoeksgebied Blerick Groot Boller.
1 september 1945	Op landmijnen verdachte gebied 275 is onderzocht, er zijn 20 S-mijnen en 6 R-mijnen gevonden	Ja	Het gebied ligt in het onderzoeksgebied Blerick Groot Boller.
1 september 1945	Op landmijnen verdachte gebied 125 is onderzocht, er worden nog 269 R-minen vermist	Ja	Het gebied ligt in het onderzoeksgebied Blerick Groot Boller.
7 september 1945	Op landmijnen verdachte gebied 270 is onderzocht, er zijn 71 R-mijnen 43 gevonden	Ja	Het gebied ligt deels in het onderzoeksgebied Blerick Groot Boller.
22 september 1945	Het op mijnen verdachte gebied 64 is onderzocht, niets gevonden.	Nee	Het gebied is gecontroleerd en er is niets gevonden.
22 september 1945	Het op mijnen verdachte gebied 65 is onderzocht, niets gevonden.	Nee	Het gebied is gecontroleerd en er is niets gevonden.
26 september 1945	Mijnenveld 80 is onderzocht.146 Schuminen worden nog vermist	Ja	Het gebied ligt deels in het onderzoeksgebied Blerick Groot Boller.
29 september 1945	Mijnenveld 157 is geruimd	Nee	Het mijnenveld is geruimd.
1 oktober 1945	Het verdachte gebied 286 is onderzocht, er is niet gevonden. Er worden nog 4 geboobytrapte granaten vermist	Ja	Het gebied ligt in het onderzoeksgebied Blerick Groot Boller.
2 oktober 1945	Het op mijnen verdachte gebied 62 is onderzocht, niets gevonden.	Nee	Het gebied is gecontroleerd en er is niets gevonden.
2 oktober 1945	Het op mijnen verdachte gebied 63 is onderzocht, niets gevonden.	Nee	Het gebied is gecontroleerd en er is niets gevonden.
2 oktober 1945	Op landmijnen verdachte gebied 261 is onderzocht, er is één Riegelmine 43 gevonden	Ja	Het gebied ligt deels in het onderzoeksgebied Blerick Groot Boller.
19 oktober 1945	Het op mijnen verdachte gebied 172 is onderzocht, niets gevonden.	Nee	Het gebied is gecontroleerd en er is niets gevonden.

Datum	Gebeurtenis (bron: Archief EODD)	Relevant	Motivatie
22 oktober 1945	Mijnenveld 146 is geruimd	Nee	Het mijnenveld is geruimd.
22 oktober 1945	**Mijnenveld 76 is onderzocht, 27 ap mijnen en 8 boobytraps worden nog vermist**	**Ja**	**Het gebied ligt in het onderzoeksgebied Blerick Groot Boller.**
24 oktober 1945	Mijnenveld 149 is geruimd	Nee	Het mijnenveld is geruimd.
24 oktober 1945	Mijnenveld 147 is geruimd	Nee	Het mijnenveld is geruimd.
29 oktober 1945	**Op landmijnen verdachte gebied 286 is onderzocht, er zijn 2 R-minen gevonden**	**Ja**	**Het gebied ligt in het onderzoeksgebied Blerick Groot Boller.**
19 november 1945	**Op landmijnen verdachte gebied 283 is onderzocht, er is één S-mine gevonden**	**Ja**	**Het gebied ligt in het onderzoeksgebied Blerick Groot Boller.**
13 februari 1946	**Op landmijnen verdachte gebied 310 is onderzocht, er zijn 9 T-minen 35 steel, 38 T-minen '42 en 4 panzerfausten gevonden**	**Ja**	**Het gebied ligt in het onderzoeksgebied Blerick Groot Boller.**
9 mei 1946	Het op mijnen verdachte gebied 294 is onderzocht, niets gevonden.	Nee	Het gebied is gecontroleerd en er is niets gevonden.
8 oktober 1946	Het op mijnen verdachte gebied 326 is onderzocht, niets gevonden.	Nee	Het gebied is gecontroleerd en er is niets gevonden.
Oktober 1946	Het op mijnen verdachte gebied 67 is onderzocht, niets gevonden.	Nee	Het gebied is gecontroleerd en er is niets gevonden.
Oktober 1946	Het op mijnen verdachte gebied 75 is onderzocht, niets gevonden.	Nee	Het gebied is gecontroleerd en er is niets gevonden.
14 november 1946	**Op landmijnen verdachte gebied 325 is onderzocht, er is 1 tellermine 35 gevonden**	**Ja**	**Het gebied ligt deels in het onderzoeksgebied Blerick Groot Boller.**
1946	Het op mijnen verdachte gebied 78 is onderzocht, niets gevonden.	Nee	Het gebied is gecontroleerd en er is niets gevonden.
14 april 1947	Het op mijnen verdachte gebied 262 is onderzocht, niets gevonden.	Nee	Het gebied is gecontroleerd en er is niets gevonden.

DR70 Baarlo:

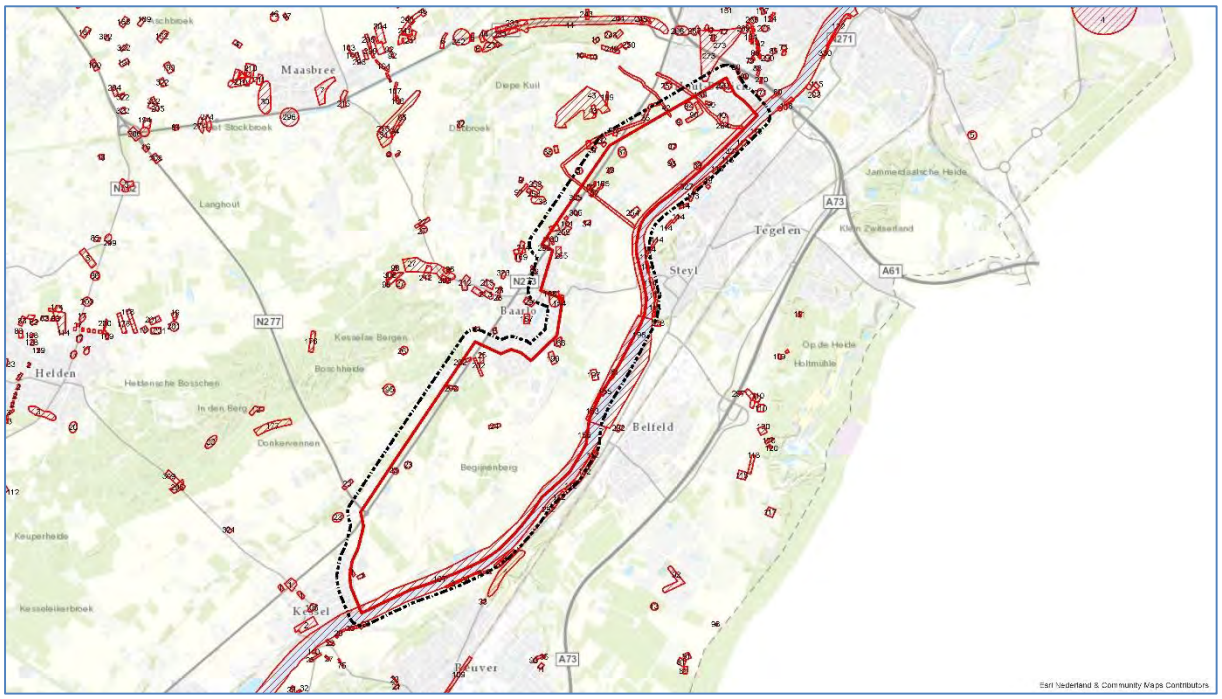

Afb.36. – Mijnenvelden/ op landmijnen verdachte gebieden (rood gearceerd) DR70 Baarlo. Onderzoeksgebied: rood omlijnd. Analysegebied: zwart omlijnd.

Datum	Gebeurtenis (bron: Archief EODD)	Relevant	Motivatie
13 augustus 1945	Mijnenveld 102 is geruimd	Nee	Het mijnenveld is geruimd.
13 augustus 1945	**Mijnenveld 105 is onderzocht, 81 Schuminen 42 worden nog vermist**	**Ja**	**Het gebied ligt in het onderzoeksgebied Baarlo.**
5 september 1945	**Mijnenveld 90 is onderzocht, 50 S-minen worden nog vermist**	**Ja**	**Het gebied ligt in het onderzoeksgebied Baarlo.**
5 september 1945	Mijnenveld 100 is geruimd, er werd één mijn meer gevonden dan in het legrapport vermeld	Nee	Het mijnenveld is geruimd.
6 september 1945	Het op mijnen verdachte gebied 254 is onderzocht, niets gevonden. De mijnen zijn reeds geruimd.	Nee	Het gebied is gecontroleerd en er is niets gevonden.
6 september 1945	Het op mijnen verdachte gebied 158 is onderzocht, niets gevonden. De mijnen zijn reeds geruimd.	Nee	Het gebied is gecontroleerd en er is niets gevonden.
7 september 1945	Mijnenveld 101 is geruimd	Nee	Het mijnenveld is geruimd.
7 september 1945	**Op landmijnen verdachte gebied 202 is onderzocht, er zijn 51 T-minen '35 , 74 S-minen 35 en 88 Schuminen 42 gevonden**	**Ja**	**Het gebied ligt deels in het onderzoeksgebied Baarlo.**
18 september 1945	**Mijnenveld 90 is onderzocht, 2 Schuminen 42 worden nog vermist**	**Ja**	**Het gebied ligt deels in het onderzoeksgebied Baarlo.**
18 september 1945	Het op mijnen verdachte gebied 197 is onderzocht, niets gevonden.	Nee	Het gebied is gecontroleerd en er is niets gevonden.
19 september 1945	**Mijnenveld 255 is onderzocht, 18 Tellerminen 35 worden nog vermist**	**Ja**	**Het gebied ligt deels in het onderzoeksgebied Baarlo.**
19 september 1945	**Op landmijnen verdachte gebied 198 is onderzocht, er zijn 24 T-minen '42 en 86 Schuminen 42 gevonden**	**Ja**	**Het gebied ligt in het onderzoeksgebied Baarlo.**
19 september 1945	Het op mijnen verdachte gebied 24 is onderzocht, niets gevonden.	Nee	Het gebied is gecontroleerd en er is niets gevonden.
19 september 1945	Het op mijnen verdachte gebied 23 is onderzocht, niets gevonden.	Nee	Het gebied is gecontroleerd en er is niets gevonden.
26 september 1945	Het op mijnen verdachte gebied 271 is onderzocht, niets gevonden.	Nee	Het gebied is gecontroleerd en er is niets gevonden.
26 september 1945	Het op mijnen verdachte gebied 40 is onderzocht, niets gevonden.	Nee	Het gebied is gecontroleerd en er is niets gevonden.
26 september 1945	Het op mijnen verdachte gebied 39 is onderzocht, niets gevonden.	Nee	Het gebied is gecontroleerd en er is niets gevonden.
8 oktober 1945	Het op mijnen verdachte gebied 35 is onderzocht, niets gevonden.	Nee	Het gebied is gecontroleerd en er is niets gevonden.
22 oktober 1945	Het op mijnen verdachte gebied 290 is onderzocht, niets gevonden.	Nee	Het gebied is gecontroleerd en er is niets gevonden.
30 oktober 1945	Het op mijnen verdachte gebied 168 is onderzocht, niets gevonden.	Nee	Het gebied is gecontroleerd en er is niets gevonden.
19 november 1945	Het op mijnen verdachte gebied 284 is onderzocht, niets gevonden.	Nee	Het gebied is gecontroleerd en er is niets gevonden.
5 februari 1946	Het op mijnen verdachte gebied 305 is onderzocht, niets gevonden.	Nee	Het gebied is gecontroleerd en er is niets gevonden.
September 1946	Het op mijnen verdachte gebied 107 is onderzocht, niets gevonden.	Nee	Het gebied is gecontroleerd en er is niets gevonden.
September 1946	Het op mijnen verdachte gebied 327 is onderzocht, niets gevonden, 2 Tellerminen 35 gevonden	Nee	Er is hier een zeer groot gebied aangegeven waar enkele landmijnen zijn geruimd. De vermelding is te globaal omdat niet kan worden bepaald waar binnen dit gebied de mijnen zijn geruimd
September 1946	Het op mijnen verdachte gebied 1 is onderzocht, niets gevonden.	Nee	Het gebied is gecontroleerd en er is niets gevonden.
Oktober 1946	Het op mijnen verdachte gebied 41 is onderzocht, niets gevonden.	Nee	Het gebied is gecontroleerd en er is niets gevonden.
Oktober 1946	Het op mijnen verdachte gebied 84 is onderzocht, niets gevonden.	Nee	Het gebied is gecontroleerd en er is niets gevonden.
Oktober 1946	Het op mijnen verdachte gebied 9 is onderzocht, niets gevonden.	Nee	Het gebied is gecontroleerd en er is niets gevonden.
Oktober 1946	Het op mijnen verdachte gebied 87 is onderzocht, niets gevonden.	Nee	Het gebied is gecontroleerd en er is niets gevonden.

Datum	Gebeurtenis (bron: Archief EODD)	Relevant	Motivatie
Oktober 1946	Het op mijnen verdachte gebied 37 is onderzocht, niets gevonden.	Nee	Het gebied is gecontroleerd en er is niets gevonden.
Oktober 1946	Het op mijnen verdachte gebied 36 is onderzocht, niets gevonden.	Nee	Het gebied is gecontroleerd en er is niets gevonden.
Oktober 1946	Het op mijnen verdachte gebied 34 is onderzocht, niets gevonden.	Nee	Het gebied is gecontroleerd en er is niets gevonden.
Oktober 1946	Het op mijnen verdachte gebied 25 is onderzocht, niets gevonden.	Nee	Het gebied is gecontroleerd en er is niets gevonden.
29 mei 1947	Het op mijnen verdachte gebied 166 is onderzocht, niets gevonden.	Nee	Het gebied is gecontroleerd en er is niets gevonden.

DR71 Belfeld:

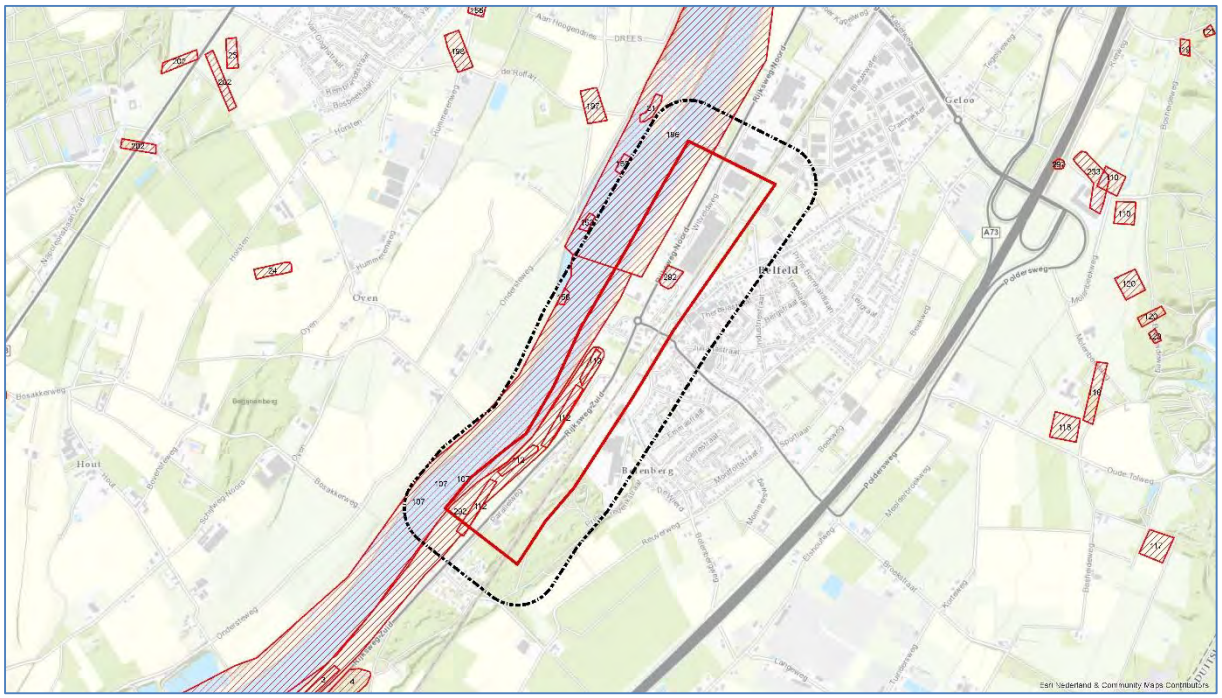

Afb.37. – Mijnenvelden / op landmijnen verdachte gebieden (rood gearceerd) DR71 Belfeld. Onderzoeksgebied: rood omlijnd. Analysegebied: zwart omlijnd.

Datum	Gebeurtenis (bron: Archief EODD)	Relevant	Motivatie
25 augustus 1945	Het op mijnen verdachte gebied 196 is onderzocht, niets gevonden.	Nee	Het gebied is gecontroleerd en er is niets gevonden.
24 september 1945	**Op landmijnen verdachte gebied 112 is onderzocht, er worden nog 13 Tellerminen-Pilz vermist**	**Ja**	**Het gebied ligt deels in het onderzoeks-gebied Belfeld.**
27 november 1945	Het op mijnen verdachte gebied 292 is onderzocht, niets gevonden.	Nee	Het gebied is gecontroleerd en er is niets gevonden.
September 1946	Het op mijnen verdachte gebied 107 is onderzocht, niets gevonden.	Nee	Het gebied is gecontroleerd en er is niets gevonden.

DR72 Kessel:

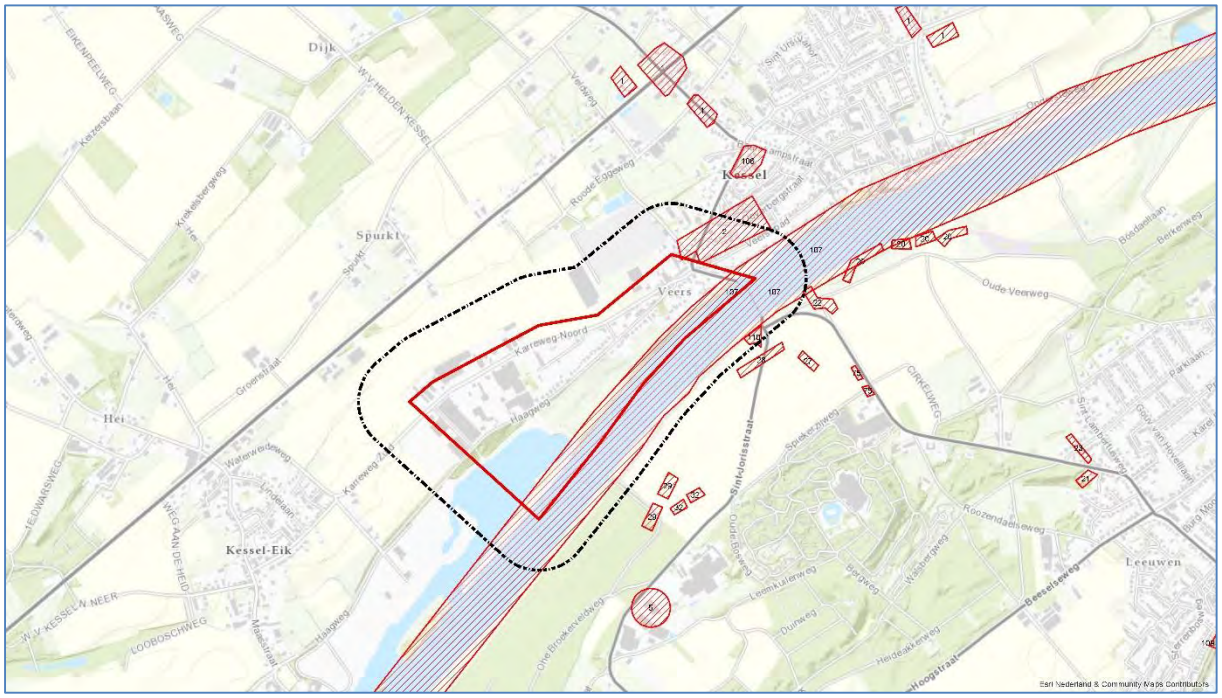

Afb.38. – Mijnenvelden / op landmijnen verdachte gebieden (rood gearceerd) DR72 Kessel.
Onderzoeksgebied: rood omlijnd. Analysegebied: zwart omlijnd.

Datum	Gebeurtenis (bron: Archief EODD)	Relevant	Motivatie
September 1946	Het op mijnen verdachte gebied 107 is onderzocht, niets gevonden.	Nee	Het gebied is gecontroleerd en er is niets gevonden.

DR73 Beesel:

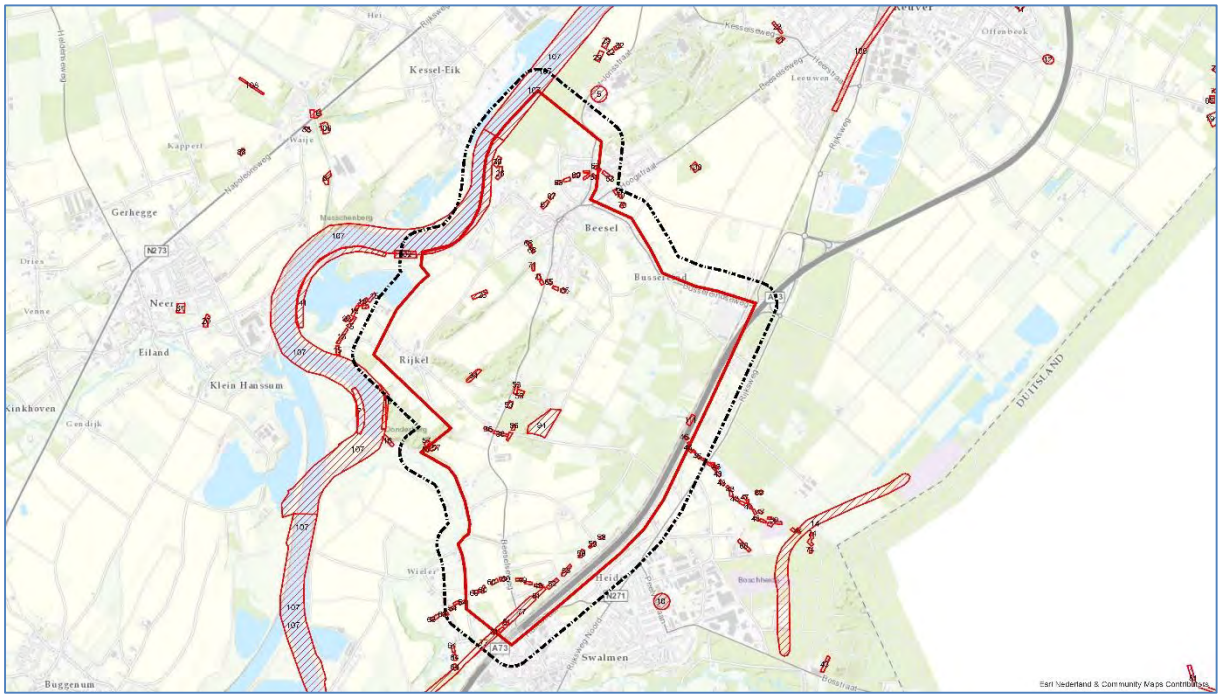

Afb.39. – Mijnenvelden / op landmijnen verdachte gebieden (rood gearceerd) DR73 Beesel. Onderzoeksgebied: rood omlijnd. Analysegebied: zwart omlijnd.

Datum	Gebeurtenis (bron: Archief EODD)	Relevant	Motivatie
Datum onbekend	Mijnenveld 30 is onderzocht, er worden nog 80 schuminen vermist.	Ja	Het mijnenveld ligt in het onderzoeksgebied Beesel.
7 september 1945	Mijnenveld 60 is onderzocht, er worden nog 12 Riegelminen en 29 Tellerminen 35 vermist. Deze zouden door Nederlandse burgers geruimd zijn	Ja	Het mijnenveld ligt in het onderzoeksgebied Beesel.
8 september 1945	Mijnenveld 52 is geruimd	Nee	Het mijnenveld is geruimd.
8 september 1945	Mijnenveld 61 is geruimd, de missende mijnen werden geëxplodeerd gevonden	Nee	Het mijnenveld is geruimd.
10 september 1945	Mijnenveld 46 is onderzocht, er worden nog 7 R-mines 43 vermist. Deze zouden door Nederlandse burgers geruimd zijn	Ja	Het mijnenveld ligt in het onderzoeksgebied Beesel.
10 september 1945	Mijnenveld 58 is onderzocht, er worden nog 108 s-minen 42 vermist. Deze zouden door Nederlandse burgers geruimd zijn	Ja	Het mijnenveld ligt in het onderzoeksgebied Beesel.
10 september 1945	Mijnenveld 55 is geruimd	Nee	Het mijnenveld is geruimd.
11 september 1945	Mijnenveld 49 is onderzocht, er worden nog 2 S-minen 35 en 1 S-mine 42 vermist.	Ja	Het mijnenveld ligt in het onderzoeksgebied Beesel.
11 september 1945	Mijnenveld 53 is onderzocht, er worden nog 9 S-minen 35 en 8 S-minen 42 vermist. Deze zouden door Nederlandse burgers geruimd zijn	Ja	Het mijnenveld ligt in het onderzoeksgebied Beesel.
11 september 1945	Mijnenveld 34 is onderzocht, er worden nog 3 S-minen 35 en 23 S-minen 42 vermist. Deze zouden door Nederlandse burgers geruimd zijn, er worden echter tevens buiten het aangegeven mijnenveld mijnen gevonden.	Ja	Het mijnenveld ligt in het onderzoeksgebied Beesel.
11 september 1945	Mijnenveld 56 is geruimd	Nee	Het mijnenveld is geruimd.
11 september 1945	Mijnenveld 57 is onderzocht, er worden nog 4 S-minen 35 en 216 S-minen 42 vermist. Deze zouden door Nederlandse burgers geruimd zijn	Ja	Het mijnenveld ligt deels in het onderzoeksgebied Beesel.
11 september 1945	Mijnenveld 36 is geruimd	Nee	Het mijnenveld is geruimd.

Datum	Gebeurtenis (bron: Archief EODD)	Relevant	Motivatie
12 september 1945	Mijnenveld 25 is onderzocht, er worden nog 4 S-minen 35 en 1 S-mine 42 vermist. Deze zouden door Nederlandse burgers geruimd zijn	Ja	Het mijnenveld ligt deels in het onderzoeksgebied Beesel.
13 september 1945	Mijnenveld 26 is geruimd	Nee	Het mijnenveld is geruimd.
14 september 1945	Mijnenveld 63 is onderzocht, er worden nog 144 schuminen 48 Tellerminen vermist.	Ja	Het mijnenveld ligt in het onderzoeksgebied Beesel.
14 september 1945	Mijnenveld 67 is onderzocht, er worden nog 80 schuminen 42 en 24 Tellerminen 35/42 vermist.	Ja	Het mijnenveld ligt in het onderzoeksgebied Beesel.
14 september 1945	Mijnenveld 66 is onderzocht, er worden nog 72 schuminen 42 en 24 Riegelminen 43 vermist.	Ja	Het mijnenveld ligt in het onderzoeksgebied Beesel.
14 september 1945	Mijnenveld 31 is onderzocht, er worden nog 24 schuminen en 12 Riegelminen 43 vermist.	Ja	Het mijnenveld ligt in het onderzoeksgebied Beesel.
14 september 1945	Mijnenveld 71 is onderzocht, er worden nog 108 schuminen en 36 Riegelminen 43 vermist.	Ja	Het mijnenveld ligt in het onderzoeksgebied Beesel.
14 september 1945	Mijnenveld 65 is onderzocht, er worden nog 10 schuminen en 36 Riegelminen 43 vermist.	Ja	Het mijnenveld ligt in het onderzoeksgebied Beesel.
30 oktober 1945	Het op mijnen verdachte gebied 94 is onderzocht, niets gevonden.	Nee	Het gebied is gecontroleerd en er is niets gevonden.
September 1946	Mijnenveld 69 is onderzocht, er worden nog 144 schuminen, 30 Tellerminen 35 en 18 Riegelminen 43 vermist.	Ja	Het mijnenveld ligt in het onderzoeksgebied Beesel.
September 1946	Het op mijnen verdachte gebied 107 is onderzocht, niets gevonden.	Nee	Het gebied is gecontroleerd en er is niets gevonden.
September 1946	Het op mijnen verdachte gebied 77 is onderzocht, niets gevonden.	Nee	Het gebied is gecontroleerd en er is niets gevonden.
9 april 1947	Het op mijnen verdachte gebied 111 is onderzocht, niets gevonden.	Nee	Het gebied is gecontroleerd en er is niets gevonden.

DR75 Buggenum:

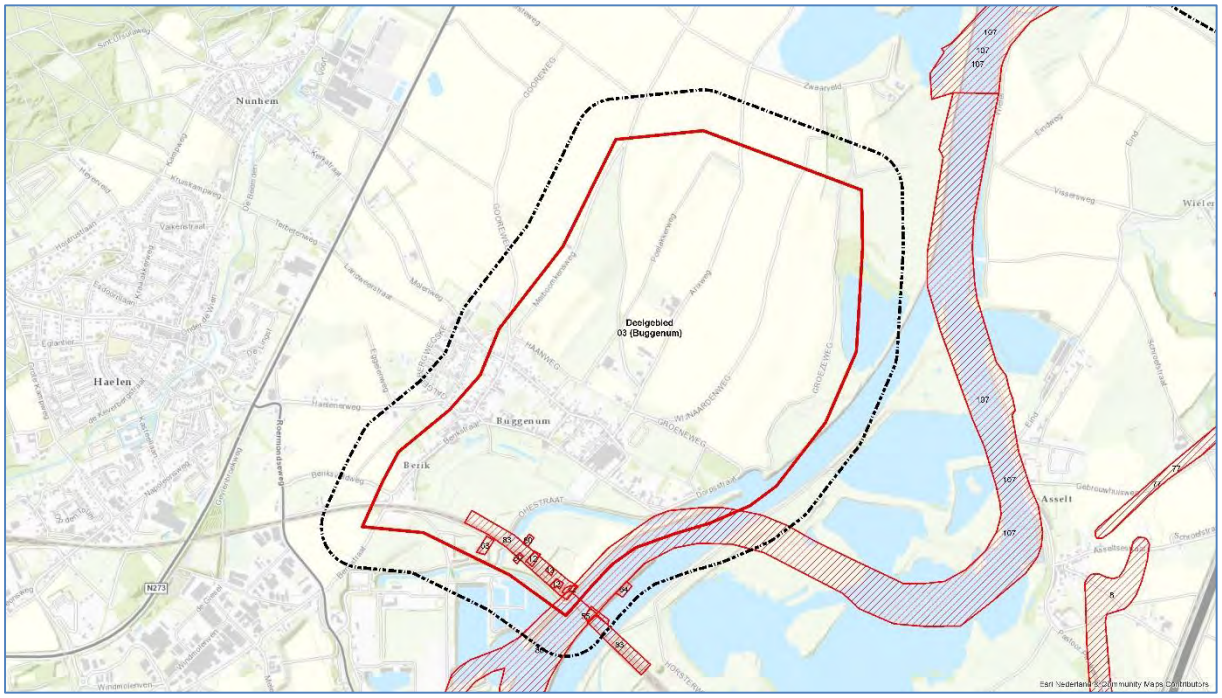

Afb.40. – Mijnenvelden / op landmijnen verdachte gebieden (rood gearceerd) DR75 Buggenum. Onderzoeksgebied: rood omlijnd. Analysegebied: zwart omlijnd.

Datum	Gebeurtenis (bron: Archief EOD-D)	Relevant	Motivatie
16 augustus 1945	Mijnenveld 14 zou geruimd zijn. 156 Schuminen Mi42	Ja	Het gebied ligt in het onderzoeksgebied Buggenum.
4 september 1945	Mijnenveld 50 is geruimd, 16 S-mijnen 35 en 58 Tellermijnen 35 zijn vermist. Nederlandse burgers waren reeds begonnen met ruimen en zouden de vermiste mijnen hebben geruimd	Ja	Het gebied ligt in het onderzoeksgebied Buggenum.
4 september 1945	Mijnenveld 12 is geruimd	Nee	Het mijnenveld is geruimd.
4 september 1945	Mijnenveld 13 is geruimd, 103 schuminen en 6 Riegelminen 43 zijn vermist. Nederlandse burgers waren reeds begonnen met ruimen en zouden 73 vermiste mijnen hebben geruimd	Ja	Het gebied ligt in het onderzoeksgebied Buggenum.
5 oktober 1945	Op landmijnen verdachte gebied 63 is onderzocht, er zijn 21 Tellerminen 35 gevonden	Ja	Het gebied ligt in het onderzoeksgebied Buggenum.
September 1946	Het op mijnen verdachte gebied 80 is onderzocht, niets gevonden.	Nee	Het gebied is gecontroleerd en er is niets gevonden.
September 1946	Het op mijnen verdachte gebied 107 is onderzocht, niets gevonden.	Nee	Het gebied is gecontroleerd en er is niets gevonden.
2 mei 1947	Het op mijnen verdachte gebied 183 is onderzocht, niets gevonden.	Nee	Het gebied is gecontroleerd en er is niets gevonden.

DR78 Heel:

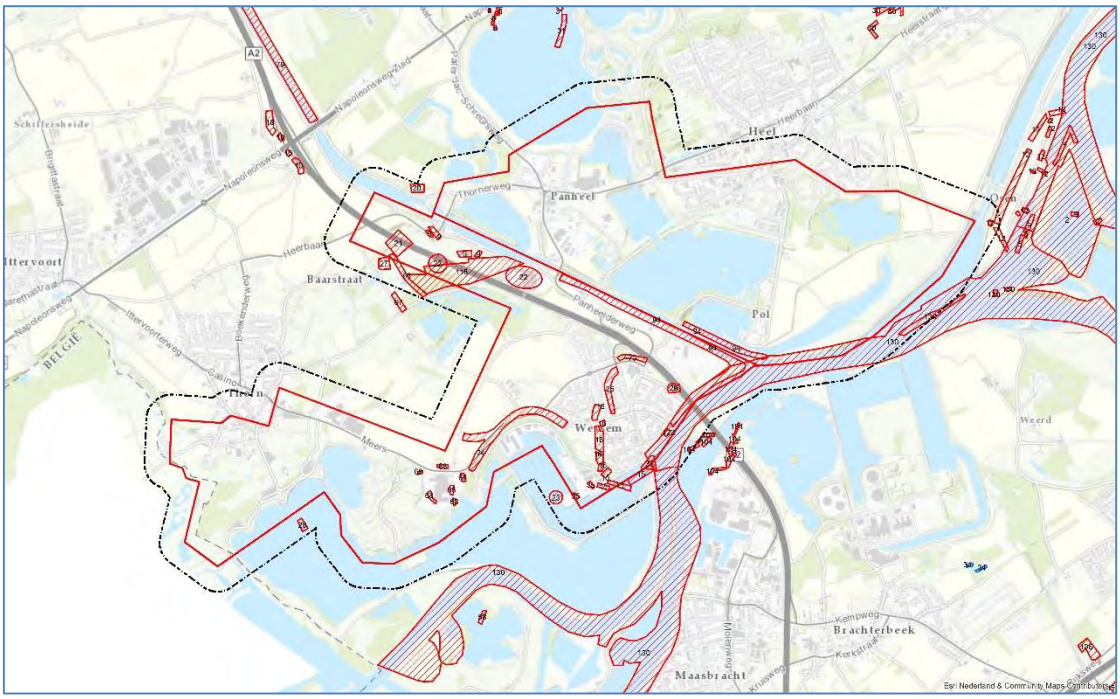

Afb.42. – Mijnenvelden / op landmijnen verdachte gebieden (rood gearceerd) DR78 Heel en DR79 Thorn-Wessem.Onderzoeksgebied: rood omlijnd. Analysegebied: zwart omlijnd.

Datum	Gebeurtenis (bron: Archief EODD)	Relevant	Motivatie
30 augustus 1945	Het op mijnen verdachte gebied 26 is onderzocht, niets gevonden.	Nee	Het gebied is gecontroleerd en er is niets gevonden.
3 september 1945	Mijnenveld 28 is geruimd	Nee	Het mijnenveld is geruimd.
4 september 1945	Mijnenveld 68 is geruimd	Nee	Het mijnenveld is geruimd.
5 september 1945	Mijnenveld 15 is geruimd	Nee	Het mijnenveld is geruimd.
5 september 1945	Mijnenveld 24 is geruimd	Nee	Het mijnenveld is geruimd.
6 september 1945	Mijnenveld 66 is geruimd	Nee	Het mijnenveld is geruimd.

Datum	Gebeurtenis (bron: Archief EODD)	Relevant	Motivatie
10 september 1945	**Mijnenveld 9 is geruimd, 36 Schuminen 42 en 1Tellermijnen 35 zijn vermist. De missende mijnen zouden door Amerikaanse engineers zijn geruimd volkgens de lokale bevolking**	**Ja**	**Het gebied ligt in het onderzoeksgebied Heel.**
13 september 1945	**Mijnenveld 35 is geruimd, 2 s-minen zijn vermist**	**Ja**	**Het gebied ligt in het onderzoeksgebied Heel.**
21 september 1945	Het op mijnen verdachte gebied 21 is onderzocht, niets gevonden.	Nee	Het gebied is gecontroleerd en er is niets gevonden.
29 september 1945	Het op mijnen verdachte gebied 94 is onderzocht, niets gevonden.	Nee	Het gebied is gecontroleerd en er is niets gevonden.
1 augustus 1946	Het op mijnen verdachte gebied 118 is onderzocht, niets gevonden.	Nee	Het gebied is gecontroleerd en er is niets gevonden.
16 augustus 1946	Het op mijnen verdachte gebied 70 is onderzocht, niets gevonden.	Nee	Het gebied is gecontroleerd en er is niets gevonden.
16 augustus 1946	Het op mijnen verdachte gebied 29 is onderzocht, niets gevonden.	Nee	Het gebied is gecontroleerd en er is niets gevonden.
16 augustus 1946	Het op mijnen verdachte gebied 22 is onderzocht, niets gevonden.	Nee	Het gebied is gecontroleerd en er is niets gevonden.
September 1946	Het op mijnen verdachte gebied 130 is onderzocht, niets gevonden.	Nee	Het gebied is gecontroleerd en er is niets gevonden.
26 september 1946	**Op landmijnen verdachte gebied 122 is onderzocht, er is 1 schumine gevonden**	**Ja**	**Het gebied ligt in het onderzoeksgebied Heel.**
15 april 1947	Het op mijnen verdachte gebied 16 is onderzocht, niets gevonden.	Nee	Het gebied is gecontroleerd en er is niets gevonden.
21 april 1947	Mijnenveld 37 is geruimd	Nee	Het mijnenveld is geruimd.

2.9 Nederlands Instituut voor Militaire Historie (NIMH)

Het NIMH in Den Haag beheert collecties over de geschiedenis van de Nederlandse krijgsmacht in binnen- en buitenland vanaf de Tachtigjarige Oorlog tot heden. In dit archief is een groot aantal collecties met betrekking tot de landmacht, luchtmacht en marine ondergebracht.

2.9.1 Collectie Duitse verdedigingswerken

De collectie 'Duitse verdedigingswerken en inundaties van Nederlands grondgebied in de oorlog / rapporten van militaire aard vanuit bezet Nederland aan Bureau Inlichtingen Londen', ook wel bekend als de 575-serie, is opgebouwd uit inlichtingenrapporten, plattegronden en verordeningen van zowel de Duitse bezettingsmacht als van het verzet / Bureau Inlichtingen te Londen. Deze zes meter lange collectie bestaat onder andere uit inlichtingen van de illegaliteit, kaarten van inundaties, gegevens betreffende Duitse mijnenvelden, Britse en Duitse kaarten, telegrammen en Duitse voorschriften. De volgende inventarisnummers zijn geraadpleegd:

Collectie 'Duitse verdedigingswerken en inundaties van Nederlands grondgebied in de oorlog / rapporten van militaire aard vanuit bezet Nederland aan Bureau Inlichtingen Londen'	Inventarisnummer
1:25.000 Kaart met "Gesamt Flakeinsatz" in de omgeving van Zoutelande, Arnemuiden, Wemeldinge, Hansweerd, Woensdrecht, Roosendaal, Breda, Gilze, Tilburg, Eindhoven (met vliegveld), Vonkel (met vliegveld), Venlo (met vliegveld), Nijmegen, 's-Hertogenbosch, Hedel, Zaltbommel, Culemborg, Vianen, Vreeswijk, Ravenstein en Grave, Gorinchem, Keizersveer	86
5-7-1944 117 vlaggen Vliegveld Venlo	194
29-11-1944 E/217/44 Inlichtingen betr. Keeken e.o.; Wezel; Aufent halt- und Erziehungslager bij Hamminkeln; vliegveld bij Wezel; Krefeld; Autoparkeerplaats bij Camperbruch; Munitiedepot bij Hudderath; Tankgracht om Roermond en Venlo; Artillerieopstellingen bij Wellerlooi, Aaien en Bergen (Limburg)	254

Collectie 'Duitse verdedigingswerken en inundaties van Nederlands grondgebied in de oorlog / rapporten van militaire aard vanuit bezet Nederland aan Bureau Inlichtingen Londen'	Inventarisnummer
15-3-1944 A-155 molen Vernieling spoorbrug bij Roermond	203
29-11-1944 E/217/44 Inlichtingen betr. Keeken e.o.; Wezel; Aufent halt- und Erziehungslager bij Hamminkeln; vliegveld bij Wezel; Krefeld; Autoparkeerplaats bij Camperbruch; Munitiedepot bij Hudderath; Tankgracht om Roermond en Venlo; Artillerieopstellingen bij Wellerlooi, Aaien en Bergen (Limburg)	254
05-02-1945 E/1045/45 Sterkte, verplaatsingen, legering Duitse troepen te Venlo, Velden, Tegelen, Belfeld, Reuver, Melick en Vlodrop	269
24-2-1944. GB/4084/44. Venlo is een filiaal van Zeiss te Jena	357
GB/5330/44 Vorderingen hotels te Venlo i.v.m. troepenverplaatsing	380
22-11-1944 GB/8025/44 Ondergrondse gang onder de Maas te Venlo met schets.	422
20-10-1944 E/233/44 Rapport S.N.B.S.; voornaamste meldingen districten St. Anthonis en Venlo; verdedigingswerken en troepensterktes; bijlage: plattegrond rond Venlo en omgeving	451
31-10-1944 E/551/44 Bombardement bruggen Venlo met schets.	452
04-06-1943 NE/16/188 Elektrochemische industrie, TROEPENSTERKTE ROERMOND (schets) VENLO, industrie en sterktes	487
6-6-1943 NE/16/194 Informatie over OVERIJSSEL, VENLO, AMSTERDAM en DEN BOSCH	487
4-1-1994 NE/16/400 Diverse gegevens BILTHOVEN, UTRECHT, ROERMOND en VENLO	491
22-02-1944 NE/16/469 Gegevens VENLO en ROERMOND	493
E/182/44 Stellingen bij VENLO	494
E/234/44 Diverse informatie van VENLO e.o.	494
E/938-44 Stellingen te VENLO	495
E/583-44 Stellingen te VENLO e.o. met schets	495

De onderzoeksresultaten zijn in de onderstaande tabel samengevat:

Datum	Gebeurtenis (bron: NIMH 575 serie)	Relevant	Motivatie
4 juni 1943	Venlo. Vlak langs de grens staat een gordel van luchtafweer. De gehele Maas langs staat een gordel van zoeklichten… Vliegveld: ondergrondse tanks en munitie-opslagplaatsen-onbekend waar…Blerick. Reparatie van wagons. Staan zeer veel treinen klaar, o.a. materieel uit Rusland (bron: inventarisnr. 487)	Nee	De genoemde luchtafweer lag buiten het analysegebied. De aanwezigheid van zoeklichten biedt geen aanleiding om een CE verdacht gebied af te bakenen (geen indicatie dat er hier CE aanwezig waren)
Geen datum	Kaart Gesamt Flakeinsatz (bron: inv. Nr. 86)	Nee	De locaties van het geschut liggen buiten het analysegebied
6 juni 1943	**Venlo. Luchtafweermitrailleurs op grote kazerne. Kazerne bezet door D.L.W. en Infanterie (bron: inventarisnr. 487)**	**Mogelijk**	**De kazerne ligt in het analysegebied**
Januari 1944	In Venlo zouden alle grote hotels gevorderd zijn, want er zouden daar binnenkort een groot aantal (naar men beweert 30.000 man) tank- en pantsertroepen door trekken. Venlo is als rustplaats uitgekozen (bron: inventarisnr. 380)	Nee	Het gaat hier om een gerucht / geen CE indicatie
22 februari 1944	**Geen luchtafweer of zoeklichten te Venlo. De laatsten staan over de grens in Duitsland. De Hollandse versterkingen o.a. de bunker bij de spoorbrug zijn dichtgemetseld en de pantserkoepels opgeblazen**	**Mogelijk**	**Een aantal van de kazematten met pantserkoepels liggen/lagen in het analysegebied**

Datum	Gebeurtenis (bron: NIMH 575 serie)	Relevant	Motivatie
24 februari 1944	De Nederlandsche Instrumenten Compagnie (Medinsco) te Venlo is een filiaal van Zeise te Jena. Met kwetsbaarste deel van de fabriek is overgebracht naar de Venlonazaal, Hoogeweg te Venlo (vroeger in gebruik bij de zangvereeniging Venlona). Van hetgeen hier geproduceerd wordt, hangt de verdere fabricage geheel af. Op het podium en achter in de zaal staan de belangrijkste machines, precisiewerktuigen. Medinsco fabriceert alle mogelijke optische instrumenten zoowel voor vliegtuigen als…? Wagens (bron: inventarisnr. 357)	Nee	Geen CE indicatie
15 maart 1944	Kaart met daarop weergegeven de brug over de Maas bij Buggenum. Vermelding: pijler met 2 gaten voor springstof 0,9 x 0.9 meter. Diep: 4 meter (bron: inventarisnr. 203)	Nee	Er wordt niet vermeld dat er daadwerkelijk springladingen in de brug waren aangebracht. Hoewel er in het kopje over 'vernieling spoorbrug' wordt gesproken, blijkt dit niet uit de rest van het document
5 juli 1944	Kaart van Vliegveld Venlo (bron: inv. nr. 194)	Nee	Vliegveld Venlo ligt buiten het analysegebied
September 1944	Weg Venlo. Deze weg is minstens 7 m. breed en gaat bij (Sheet 01) 976017 over Weg, Venlo eenbogige brug Breijler-Meer. Wegdek is asfalt ook op de brug. Een bunker oostelijk van de weg op100 meter afstand van Nederlandse grens, juist tegenover douanekantoor sheet Q1 925056). Afmetingen: lengte 2,5 meter breedte 2,5 meter en hoogte 60 cm boven maaiveld. Camouflage. Muren van de bunker zijn met rode bakstenen gecamoufleerd, het platte dak is van wit beton. Aan zuidkant ingang van de kazemat, aan de oostkant, 2 schietgaten op 30 cm ½ boven wegdek. Aan de noordkant eveneens 2 schietgaten op 30 cm boven wegdek (bron: inventarisnr. 494)	Nee	De locatie ligt buiten het analysegebied
Oktober 1944	Tank-ditch in the surroundings of Venlo. From Q1/921068 to the Maas are on the South side of the tank ditch barricades of barbed-wire and trenches. 1 = Gipsy-camp. = parking place for cars of the aerodrome (camouflaged) 3 = Wall alog (sic) the monastery (the ditch goes between the wall and the monastery) 4 = Monastery Manrese In the direction of the Maas, to a point about Q1/895075 and goes further on the other side of the river (bron: inventarisnr. 495)	Mogelijk	Uit W.O.2 luchtfoto's blijkt dat er een o.a. tankgracht door het analysegebied loopt

Datum	Gebeurtenis (bron: NIMH 575 serie)	Relevant	Motivatie
20 oktober 1944	Meldingen omtrent artilleriestellingen, tankvallen, mijnenvelden en prikkeldraad-versperringen omgeving Horst. Tankvallen of tankgrachten bij Venlo-Tegelen, verder richting Kaldenkirchen. Bosch ten. Z. van Venlo artillerieopstellingen en tankvallen, Bosch N.Z. tankvallen, loopgraven en artilleriestellingen. Brug groote Molenbeek zwaar verdedigd. Molenbeek N. en Z. van de brug nu tankgracht, Bruggen Keulen zwaar verdedigd door barricades met artillerie en mitrailleur opstellingen en vier tijger. Lo 223. Aan den weg van Eaerick naar Lottum, 2 Km, ten N. van hot viaduct op den weg naar Horst artillerie-stellingen, mijnenvelden en prikkeldraad versperringen ten O. en ten W. van den weg. (zie tekening) Vete 224. plm. 1 km. ten Z. van Venlo, den Weg Venlo-Tegelen kruisend,. Tankvallen of tankgracht. In NW richting tot aan de Maas, vorder afdraaiend naar het Zuiden tot voorbij Belfeld. Ten 0. van gen weg in Z.O. richting naar Kaldenkirchen. Ve 225. In bosch, gelegen op Ned-Duitsche grens, ten Z. van Venlo, fundamenten voor artillerie plm. 60 cm. hoog. Heel het bosch is bezaaid met granaten van plm. 30 om, en plm, 60 cm. lengte. (zie tekening) ka.226. Ten W. van Kaldenkirchen geen stellingen. ka.227. In bosch tankvallen in N-Z richting. (zie tekening) ka.228. N. en Z. van spoorweg loopgraven. en artilleriestellingen. (zie tekening) Ve.229. Brug over Grote Molenbeek sterk verdedigd. Verder hele Molenbeek ten N. en g-. van deze brug veranderd in tankgracht. (zie tekening) (bron: inv. nr. 451)	Mogelijk	Uit W.O.2 luchtfoto's blijkt dat er een o.a. tankgracht door het analysegebied loopt
31 oktober 1944	The antiair guns are on the west side of the river about 3 yards before the beginning of the bridge. On thee ast side there are several holes with lighter machine guns. The passenger bridge is undermined with 2 mines of approx. 100kg each opposite of each other in the middle of the bridges (bron: inv. nr. 452)	Mogelijk	Het luchtafweergeschut stond in het analysegebied
31 oktober 1944	…the bombing over the two bridges over the river Maas at Venlo. The situation as saw it myself on the 10th of september '44 is as follows. The anti-air guns are on the west side of the river, about 3 yards before the beginning of the bridge. In the east side there are several holes with lighter machine guns. The passenger bridge is mined with two mines of approx.. 10 [onleesbaar] each, opposite of each other in the middle of the bridges. The railway bridge is fitted in the foundation with dynamite. The contact place is on the east side of the river and the conducting wires are adjusted along the southers [sic] railway in the direction of the town (bron: inventarisnr. 452)	Mogelijk	De bruggen over de Maas te Venlo liggen in het analysegebied
22 november 1944	Kaart van een tunnel bij de spoorbrug (bron: inventarisnummer 422)	Nee	Geen CE indicatie

Datum	Gebeurtenis (bron: NIMH 575 serie)	Relevant	Motivatie
24 november 1944	Tusschen VENLO on REUVER kwamen vrijdag (24-11-44?) heel veel militairen. Langs de Maas bezet, om de 80 meter. Zaterdag waren ze plotseling weer weg en stonden er wachtposten om de 750 meter (bron: inventarisnr. 234)	Nee	De beschrijving is te globaal. Er worden geen specifieke straatnamen/adressen genoemd. Derhalve kan de relevantie voor het analysegebied niet worden bepaald.
29 november 1944	Bij Wellerlooi coördinaat 896274 stond 1 kanon, vermoedelijk staan er nu meer. Bij Aaien aan de hoofdweg van Noord- naar Zuid Limburg achter café de Halve Maan staat ook één kanon. Aan de weg van Bergen naar Wellerlooi staat 50 m ten oosten van der weg ongeveer om de 200 m een kanon. Bij Bergen, omtrent coördinaat 215538 staat ook een artillerieopstelling. Sterkte onbekend. (bron: inv. nr. 254)	Nee	De beschrijvingen zijn te globaal of de locaties liggen buiten het analysegebied

November 1944	<u>Onderwerp A. Tankgracht tussen Venlo en stad Straelen (E/980170).</u> Ligging en afmetingen: zie schets. Grachten doorsnijden den weg Venlo Straelen niet, de weg is ter plaatse ondermijnd met bommen (vliegtuigbommen) (1 ½ meter lang en diameter 40 cm). De juiste ligging oostelijk van de weg Venlo-Straelen is onbekend. a) Grenst aan weg op E/918 101 b) Grenst aan weg op E/920 104 c) Grenst aan weg op E/941 127 d) Grenst aan weg op E/963 153 e) Grenst aan weg op A/003 227 Afmetingen bij de weg: 2 meter breed, 1,5 meter diep a) 2 m breed, 1 ½ meter diep C was 5 à 6 meter breed, 4 m diep. E was nog in aanbouw. Tussen de tankgrachten zijn prikkeldraadversperringen: Bij A 20 cm hoge paaltjes. Bij B losliggend in rollen. Onderwerp B. Bunkers en loopgraven. a) Loopgraaf op E/941 125 direct oost van de weg, loopt zigzag. Staat door andere loopgraaf in verbinding met van de weg af onzichtbare bunkers, ten oosten van de weg in het bos gelegen. Ondervraagde vernam over het bestaan van deze bunkers van arbeiders die er aan gewerkt hadden. Oostelijk van deze bunkers zijn A.A. posities (2 cm). b) Bunkers afmeting 2 x 2 x 2 meter, vermoedelijk voor zwaar MG. 1. Op E/954 145 west van de weg 2. Op E/962 150 oost van de weg <u>Onderwerp C. Artillerieposities.</u> A. Bij E.945 138: 3 op 4 stukken geschut ingegraven en gecamoufleerd met takken in een dennenbosje. B. Bij E/964 161: aantal stukken onbekend. Camouflage met bladeren en takken. Beide schootsrichtingen Venlo. <u>Onderwerp C. Artillerieposities.</u> A. Bij E/945 138: 3 of 4 stukken geschut ingegraven en gecamoufleerd met takken in een dennenbosje B. Bij E/964 161: aantal stukken onbekend. Camouflage met bladeren en takken. Beiden schootsrichting Venlo.	Mogelijk	Uit W.O.2 luchtfoto's blijkt dat er een o.a. tankgracht door het analysegebied loopt

Datum	Gebeurtenis (bron: NIMH 575 serie)	Relevant	Motivatie
	Onderwerp C. Tankreparatieplaats. Op E/952 056 in een bos is een grote tankreparatieplaats. Algemene aantekeningen: Het terrein tussen Venlo en E/960 130 is zeer modderig (bron: inventarisnr. 495)		
29 november 1944	Om Roermond en Venlo ligt een tankgracht en zijn vele loopgraven Ze staan echter bijna allemaal vol water. Bij Siebengewald, Wellerlooi en Arcen loopt op Nederlands gebied vijftig meter van de grens een tankgracht. (bron: inv. nr. 254)	Mogelijk	Uit luchtfoto's blijkt dat er een o.a. tankgracht door het analysegebied loopt
2 december 1944	Tussen Venlo en Reuver kwamen er vrijdag heel veel militairen, alle mitrailleurstellingen langs de Maas bezet, om de 80 meter, zaterdag waren ze plotseling weer weg en stonden er wachtposten om de 750 m (via AVG archief)	Mogelijk	Het gebied nabij de Maas loopt door het analysegebied
5 februari 1945	Fieldgun positions at Venlo, close to Marrema-Institution. In sector of Velden (907142) as far as Roermond 4/5 German divisions are said to stay. (No SS and no SA, only Wehrmacht). At Maasniel Wehrmacht and paratroopers. Road Venlo-Tegelen (Q1 885060) west of this road are trenches and minefields as far as the river Maas. Between Hoofdweg and Broeklaan there are trenches, barbed wire and minefields. South of swimmingpool begins a plateau, on west side of the plateau runs a path, on this path 200 m south of loampitts is a house and nearby this house is a battery of 3 pieces 7cm probably grenade throwers. Along this path south of above mentioned path are 3 camouflaged bunkers, probably observation posts, as inf. Thought that bunkers had only been made of earth and grass. Across sportfields at Belfeld is a tankditch, probably running up to the river Maas straight across Geloo (500m south) is an on the tank ditch. Barbed wire entanglements from Belfeld to Swalmen at regular intervals (bron: inv. nr. 269)	Mogelijk	Het gebied tussen de Maas en de weg Venlo-Tegelen ligt binnen de begrenzing van het analysegebied Venlo-Velden.
5 februari 1945	Railway Venlo-Tegelen. On one point it is blown up. Part of this line can be oberved by the English (bron: inventarisnr. 269)	Mogelijk	Een gedeelte van deze spoorlijn loopt door het analysegebied

2.9.2 Gevechtsverslagen en rapporten mei 1940

Deze collectie bestaat uit rapporten, verslagen, dagboeken en tekeningen die door officieren, onderofficieren en manschappen werden ingeleverd bij de Krijgsgeschiedkundige Sectie van het Hoofdkwartier van de Generale Staf. Dit gebeurde in veel gevallen pas in de jaren na de Tweede Wereldoorlog. Deze evaluatieverslagen van de gevechten, die overigens tegenstrijdig kunnen zijn, vormden naast in de Militaire Spectator verschenen artikelen een belangrijke basis voor de 'Groene Serie': het eerste officiële standaardwerk over de strijd in Nederland in de meidagen van 1940. De volgende inventarisnummers zijn geraadpleegd:

Collectie gevechtsverslagen en rapporten mei 1940. Toegang 409.	Inventarisnummer
III-26 RI Peel Divisie Vak Bakel	525028-525029

De onderzoeksresultaten zijn in de onderstaande tabel samengevat:

Datum	Gebeurtenis (bron: NIMH collectie 409)	Relevant	Motivatie
Mei 1940	Daarna bereikte mij uit Grubbenvorst het bericht dat detachement Schandelo voor overmacht moest terug trekken en dat zij op de hielen werden gevolgd door Duitse troepen, die op het ogenblik van het bericht bereids aan de oever van de Maas werden gesignaleerd. Daarna was de verbinding telefonisch met Grubbenvorst verbroken (bron: 525028)	Nee	Er worden geen specifieke locaties genoemd. Derhalve kan de relevantie voor het analysegebied niet worden bepaald
Mei 1940	De kazematten 146 en 147 (behorende tot 2e III-26 R.I. te Grubbenvorst) door zware ? Duitse Artillerie onder vuur werden genomen en moesten worden verlaten. Tevens meldde men dat Grubbenvorst en Lottum beide onder artillerievuur lagen in een strook van circa 500 m. diepte achter de kazematten, zodat munitieaanvoer naar de kazematten niet meer mogelijk was en de c.p. naar achteren moest worden verlegd, terwijl werd waargenomen dat de Duitsers in kleine groepjes met rubber bootjes de Maas werden overgezet (bron: 525028)	Mogelijk	De kazematten te Grubbenvorst liggen in het analysegebied
Mei 1940	Ook van de linker compagnie 3-III-26 R.I. te Broekhuizervorst werd gemeld dat aan de overweg te Broekhuizen nabij de bierbrouwerij De Vriendenkring de vijand was waargenomen, welke de Pantser Afweer Geschut opstelling onder vuur nam. De mededeling die met de nodige reserve werd aanvaard, betrof dat de bierbrouwerij en enkele huizen in de omgeving met de grond gelijk zouden zijn gemaakt door een 20 tal schoten uit een stuk Pantser Afweer Geschut dat door verzakking en hevig artillerievuur onbruikbaar was geworden (bron: 525028)	Nee	De brouwerij ligt in het onderzoeksgebied maar is slechts een gerucht.
Mei 1940	In Arcen stonden grote troepen eenheden, terwijl hiervan nu eerst de stellingen van Broekhuizen onder vuur werden genomen (bron: 525029)	Nee	Er worden geen specifieke adressen genoemd. Derhalve is deze beschrijving te globaal om te kunnen vaststellen of er sprake is van het analysegebied.

2.10 Provinciaal archief / Militair Gezag

2.10.1 Militair Gezag

Het Militair Gezag was verantwoordelijk voor het dagelijks bestuur van de bevrijde delen van Nederland. In dit archief zijn doorgaans per provincie gegevens over in gemeenten aanwezige CE ondergebracht.

De volgende inventarisnummers zijn ingezien:

07.E09 Militair Gezag Limburg. Regionaal Historisch Centrum Limburg, Maastricht	Periode
2.1. Archieven P.M.C. Limburg 41 (doos 4860). Luchtbescherming en Brandweer-algemeen-	Geen datumvermelding
2.1. Archieven P.M.C. Limburg 42 (doos 4860). Aangiften, opruiming en rapporten betreffende mijnen en projectielen	Geen datumvermelding
2.1. Archieven P.M.C. Limburg 43 (doos 4861). Correspondentie betreffende mijnen, projectielen en ander oorlogstuig	Geen datumvermelding
2.7. Districtsmilitair commissariaat Venlo 66 (doos 4952). Opgaven van gemeenten i.z. ligging van mijnenvelden met schetskaartjes en kladopgaven van geruimde mijnen, soort vermeldende	Geen datumvermelding
2.7. Districtsmilitair commissariaat Venlo 67 (doos 4952). Correspondentie i.z. luchtbescherming, opruiming van mijnen, enz.; personeelslast	Geen datumvermelding
2.1. Archieven P.M.C. Limburg 138 (doos 4871). Oorlogsschade betreft in hoofdzaak Schade-Enquête-Commissie	Geen datumvermelding
2.7. Districtsmilitair commissariaat Venlo 142 (doos 4958). Landbouwherstel; opruiming mijnen en begroting	Geen datumvermelding
2.1. Archieven P.M.C. Limburg 197 (doos 4875). Opgave bevrijdingsdata der gemeenten	Geen datumvermelding

De onderzoeksresultaten zijn in de hierop volgende overzichten verwerkt:

Venlo:

Datum	Gebeurtenis (bron: Regionaal Historisch Centrum Limburg, gemeente Venlo)	Relevant	Motivatie
17 maart 1945	**De velden rond Genooi zouden bezaaid zijn met mijnen (bron: inventarisnr. 67)**	**Mogelijk**	**Genooi ligt deels in het analysegebied**
26 maart 1945	Aan de Maas liggen twee paardenkadavers. Deze kadavers zijn bedekt door een massa ijzeren staven (bron: inventarisnr. 67)	Nee	Geen CE indicatie
26 maart 1945	**In de buurt van Venlo, met name in Genooi, liggen veel mijnen die dringend opruiming behoeven daar het hier tuiniersgronden betreft (bron: inventarisnr. 67)**	**Ja**	**Genooi ligt deels in het analysegebied**
29 maart 1945	**In de Broederschool aan de Grote Kerkstraat bevinden zich: 8 kisten handgranaten, 5 kisten patronen. In de kast in de gang bevindt zich een mortierstukje (bron: inventarisnr. 67)**	**Mogelijk**	**De Grote Kerkstraat ligt in het analysegebied**
29 [onleesbaar]	Er liggen mijnen op het akkerland verspreid – geen locatievermeldingen (bron: inventarisnr. 67)	Nee	Locaties zijn niet herleidbaar
31 maart 1945	Wapens en munitie zijn weggehaald en in een afgesloten ruimte achter de brandweerkazerne aan de Lohofstraat opgeborgen (bron: inventarisnr. 42)	Nee	De CE zijn veiliggesteld/verwijderd

Datum	Gebeurtenis (bron: Regionaal Historisch Centrum Limburg, gemeente Venlo)	Relevant	Motivatie
29 mei 1945	De Luchtbeschermingsdienst heeft reeds ca. 50 ton munitie en springstoffen bijeengebracht, onder toezicht van het Bomb Disposal (bron: inventarisnr. 67)	Nee	Locatie van aantreffen zijn niet herleidbaar
11 mei 1945	Blerick omgeving draadfabriek, bij het optillen van een mijn is deze ontploft, waardoor hij doodelijk gewond werd	Mogelijk	De fabriek (thans: Nedri Spanstaal BV) ligt in het analysegebied
16 juli 1945	Ondergetekenden, bewoners van de St. Urbanusweg te Venlo, protestereeren hierdoor ten sterkste tegen het laten springen der mijnen aan de Westelijke oever der Maas bij de Horsterweg, daar ondanks het open zetten der ramen, ongeveer bij elke ontploffing diverse ruiten stuk springen (bron: inventarisnr. 67)	Mogelijk	De uiterwaard tussen de Horsterweg en de St. Urbanusweg ligt in het analysegebied
Diverse data	Meldingen van niet ontplofte projectielen. Enveloppenfabriek aan de spoorlijn (Enfa) bom en vermoedelijk granaat. Dr. Matthijssenstraat 28 kelder munitie. Vleesschstraat Houtstraat blindganger. Scala theater Houtstraat mitrailleurmunitie, handgranaten. Emmastraat 3 bom. Villapark 36 projectiel. Urbanusweg 123 kist munitie. Veldenscheweg granaat. Veldenscheweg 93 kist munitie. Veldensche weg 162 handgranaten en patronen. Julianastraat 10 patronen. Marinus Herungerweg 86 handgranaten. O.L. Vr. Plein (hier wordt niet vermeld wat er aanwezig is). St. Urbanusweg 40 kist munitie. St. Urbanusweg 33 landmijnen. Van Cleefstraat 13 vermoedelijke granaat. Omgeving Hagerhof munitie. Stationsemplacement dynamietpatronen. Slooterbeekstraat 32 munitie. t.o. Slooterbeekstraat 51 vermoedelijke granaat. Roermondsche straat tegenover perceel 16 granaat. Urbanusweg wagentje met tien Tellermijnen Bella Table school Panzerfaust, mortieren. Straelsche weg naast melkinrichting voor de fabriek van Cuijpers munitie. Straelsche weg in veldkeetje pl. 150 meter voor perceel 267 handgranaten. Burg. van Rijnsingel 7 twee granaten. Duits wachthuisje aan de 2e tankgracht voor Nazareth vlak aan de weg ca. 20 handgranaten. Goltziusstraat hoek van Gulickstraat munitie, handgranaten. Steenfabriek de Ossenberg handgranaten, munitie. Kranenveldstraat mortier [onleesbaar]. Tegelsche weg 66 twee granaten. Herungerweg 84 kistje springstof. Groethofstraat 80 Panzerfaust. Kaldenkerkerweg achter transformator tegenover Prins granaat. Oude kerkhof granaat. Langstraat tussen slachthuis en woning langs weg granaat. Stationsemplacement tuin chef station. Panzerfaust, dynamiet, granaten etc. Kaldenkerkerweg tuin R.V.A. granaten (bron: inventarisnr. 42)	Mogelijk	De Vleesstraat ligt in het analysegebied
8 augustus 1945	Door de ontploffing van de munitieopslagplaats bij de mestvaalt van de gemeente Venlo bij het Zwarte Water zijn honderden granaten en dergelijke in de omgeving terechtgekomen (bron: inventarisnr. 67)	Nee	Locatie ligt buiten het analysegebied
10 augustus 1945	Schrijven van steenfabriek De Ossenberg betreffende verspreide munitie in de omgeving van het fabrieksterrein (bron: inventarisnr. 67)	Nee	Locatie ligt buiten het analysegebied

Datum	Gebeurtenis (bron: Regionaal Historisch Centrum Limburg, gemeente Venlo)	Relevant	Motivatie
10 september 1945	Op de grens Venlo-Velden bevindt zich een bos met tennisveld en tuin. In die buurt hebben Duitsers gezeten en is de aanwezigheid van mijnen niet denkbeeldig (bron: inventarisnr. 67)	Nee	Beschrijving is te globaal
15 september 1945	De mijnenvelden zijn in kaart gebracht en worden thans systematisch geruimd. Mochten er zich in het door U opgegeven gebied mijnen bevinden, dan zullen ook deze mettertijd geruimd worden (bron: inventarisnr. 67)	Nee	Locaties zijn niet herleidbaar

Tegelen:

Datum	Gebeurtenis (bron: Regionaal Historisch Centrum Limburg, voormalige gemeente Tegelen)	Relevant	Motivatie
7 maart 1945	Kaart met daarop ingetekend verdachte locaties, o.a. langs de Maas (bron: inventarisnr. 66)	Mogelijk	Het onderzoeks- en analysegebied in de omgeving van Steyl staat op deze kaart deels als verdacht aangeduid
17 april 1945	Begeleidend schrijven tekening van de gemeente Tegelen met rood gearceerd bekende en veronderstelde mijnenvelden ter plaatse. De mijnenvelden in Tegelen zijn in twee groepen op te splitsen: de ene loopt langs de gehele Maaskant, de andere ligt in de uiterste Zuidoosthoek. Van de groep langs de Maas zijn naar men zegt tamelijk volledige gegevens van de Duitsers geweest. Direct na de bevrijding zijn deze door de geallieerde autoriteiten (C.I.C.) opgevorderd. De andere groep omvat de door de Duitsers gebruikte terreinen voor bommenopslagplaats. In dit terrein bevinden zich mijnenvelden. Een groot gedeelte van deze bommenopslagplaats ligt in de gemeente Belfeld (bron: inventarisnr. 42)	Mogelijk	De Maas ter hoogte van Tegelen ligt binnen de begrenzing van het analysegebied Venlo-Velden.
16 juli 1945	Buurtschap Tegelen-Steijl. Landmijnen en boobytraps aanwezig op een strook langs de Maas en op de Horsterberg (dit woord is slecht leesbaar), secties A en C (bron: inventarisnr. 66)	Mogelijk	De Maas oever te Tegelen en Steyl ligt deels in het analysegebied
22 september 1945	Niet ontplofte landmijn en niet geëxplodeerde granaat in de tuin van het klooster van de Zusters van de Eeuwige Aanbidding te Steijl (Klooster der Rose Zusters) (bron: inventarisnr. 67)	Mogelijk	De locatie ligt binnen de begrenzing van het analysegebied Venlo-Velden.

Belfeld:

Datum	Gebeurtenis (bron: Regionaal Historisch Centrum Limburg, voormalige gemeente Belfeld)	Relevant	Motivatie
31 oktober 1944	Depot van gevonden wapens en uitrustingsstukken die door Duitse militairen zijn achtergelaten in het huis van de commandant van de Nederlandse Binnenlandse Strijdkrachten, Schoolstraat Belfeld. Daarin bevinden zich momenteel 50 handgranaten, 10 Panzerfäuste, diverse kleding en uitrustingsstukken, o.a. 42 helmen, vijf bajonetten, 39 geweer-pantsergranaten, 36 springlichamen, 82 kisten artilleriegranaten (inhoud ieder drie stuks), 20 patroontassen, zes mijnen, een machinegeweer, 19 geweren, machinepistool. In de gehele gemeente zijn talloze plaatsen waar niet ontplofte projectielen liggen. Mijnenvelden bevinden zich in de omgeving van Leurdijk en Ven. In de nabijheid van de Arnoldushoeve, achter de boerderij van Kurstjens Fr. Malbeekerweg plaatselijk genaamd Schorf, in de omgeving van Grenspaal 32 aan de Duitse grens omgeving Patersveld te beginnen ca. 100 meter achter de nieuwe koestal van de Leonardushoeve in de richting van de Duitse grens. Hoverveld gelegen rechts van de Bolenbergweg. Achter de N.V. Gresbuizenindustrie. Het gehele Maasveld links en rechts van de Rijksweg Venlo-Roermond tussen Maas en Spoordijk. Verder nog bij de Horsterberg en bij vele particulieren zoals Th. Hoezen, Markt, Blom en Hanraets, Rijksweg Noord e.a. in totaal een twintigtal (bron: inventarisnr. 42)	Mogelijk	De N.V. Gresbuizenindustrie ligt binnen de begrenzing van het analysegebied (Stationstraat) Bolenbergweg ligt gedeeltelijk binnen de begrenzing van het analysegebied Belfeld. Het Maasveld ten westen van de Rijksweg Venlo-Roermond ligt gedeeltelijk binnen de begrenzing van het analysegebied Belfeld. De Horsterberg, Leurdijk en Ven, en de locaties van de particulieren zijn niet te herleiden. De vermelding met betrekking tot het depot is niet relevant, omdat de oorspronkelijke vindplaatsen van de CE niet te herleiden is.
10 april 1945	Landmijnen – gemeenteven. Kadastraal sectie B. 634 (bron: inventarisnr. 66)	Nee	Locatie is niet herleidbaar
17 mei 1945	In de gemeente Belfeld liggen twee wegen nu nog ondermijnd. Te weten de Maalbekerweg, de weg uit het dorp naar de Duitse grens, precies in de bocht, gelegen 100 meter voor het huis Linssen. Hier is het een lading van kistjes trotyl met een lont. De andere weg is de Tegelscheweg even ten zuiden van het voetbalveld, in het gedeelte weg tussen de tankval ligt een bomlading. Er is een schets bijgevoegd (bron: inventarisnr. 66)	Nee	Locaties liggen buiten het analysegebied
18 mei 1945	De gevonden en opgehaalde munitie is opgeslagen in een centraal depot Schoolstraat 16 te Belfeld (bron: inventarisnr. 67)	Nee	De CE's zijn veiliggesteld
6 juni 1945	Begeleidend schrijven stafkaart, nadere aanduidingen betreffende de mijnenvelden. Op de stafkaart of op de andere bijlage zijn niet vermeld de diverse wegen die nog ondermijnd zijn. Er zouden nog enkele bommen liggen onder het puin van de woonhuizen in Maasstraat 4 en 5 welke huizen door de Duitsers geëxplodeerd zijn (bron: inventarisnr. 42)	Ja	Maasstraat 4 en 5 liggen binnen de begrenzing van het analyse-gebied Belfeld.
20 juni 1945	Begeleidend schrijven 15 aangiften van mijnenvelden (bron: inventarisnr. 66)	Nee	Locaties zijn niet herleidbaar
20 juni 1945	Landmijnen. Witveld tussen Rijksweg Noord en de spoorlijn Venlo Roermond. Kadastraal secties A 1322, 1325, 1326, 1328, 1329 (bron: inventarisnr. 66)	Mogelijk	Witveld ligt gedeeltelijk binnen de begrenzing van het analyse-gebied Belfeld.

Datum	Gebeurtenis (bron: Regionaal Historisch Centrum Limburg, voormalige gemeente Belfeld)	Relevant	Motivatie
20 juni 1945	Landmijnen. Maasweide op de scheiding tussen Steyl-Belfeld en achter het woonhuis naar links ten oosten van de stuw (bron: inventarisnr. 66)	Mogelijk	De scheiding tussen Steyl en Belfeld ligt gedeeltelijk binnen de begrenzing van het analyse-gebied Venlo-Velden. De vermelding met betrekking tot het huis nabij de stuw is te globaal.
20 juni 1945	Landmijnen rondom de Arnoldushoeve. Kadastraal secties C 543, 544, 710, 527, 528, 244, 243, 241, 638, 637, 636, 264, 263, 265, 266, 640 (bron: inventarisnr. 66)	Nee	Locaties zijn niet herleidbaar
20 juni 1945	Landmijnen. Biezendries, gelegen achter woonhuis Malbeekerweg 11. Kadastraal sectie C. 495 (bron: inventarisnr. 66)	Nee	Locatie ligt buiten het analysegebied
20 juni 1945	Landmijnen. Huisakker, gelegen achter woonhuis Rijksweg Z 11, Witveld, gelegen tussen de Rijksweg Noord en spoorlijn Venlo Roermond. Kadastraal secties D 2072, 905, 1758, 1957, A 1138-1839 (bron: inventarisnr. 66)	Mogelijk	Witveld ligt gedeeltelijk binnen de begrenzing van het analysegebied Belfeld.
20 juni 1945	Landmijnen. Ekschip, gelegen tussen de Maas en Rijksweg Zuid. Kadastraal sectie D950 (bron: inventarisnr. 66)	Mogelijk	Ekschip ligt binnen de begrenzing van het analysegebied Belfeld.
20 juni 1945	Landmijnen. Huisakker, Ekschip, gelegen tussen de Maas en Rijksweg Zuid vanaf woonhuis Rijksweg Zuid 11 en Meelderbroek gelegen achter de boomkwekerij van Faassen, Broekstraat. Kadastraal secties D 1640, 1672, 1673, 1544, 930, 1552, 957, 960 (bron: inventarisnr. 66)	Mogelijk	Ekschip en de Rijksweg Zuid 11 liggen binnen de begrenzing van het analysegebied Belfeld.
20 juni 1945	Landmijnen in de buurt van het woonhuis Kurstjens, een smalle strook langs de grens op 'de schorf'. Kadastraal sectie C900 (bron: inventarisnr. 66)	Nee	De locatie kan niet worden herleid
20 juni 1945	Landmijnen. Ekschip. Gelegen tussen Rijksweg Zuid en de Maas. Kadastraal secties D 929 en 1644	Mogelijk	Ekschip ligt binnen de begrenzing van het analysegebied Belfeld.
20 juni 1945	Landmijnen Schelkensbeek, op de scheiding van Belfeld Reuver gelegen tussen de Rijksweg Zuid en de Maas. Kadastraal secties D1886, 1887 (bron: inventarisnr. 66)	Nee	De locatie ligt buiten de begrenzing van het analysegebied.
20 juni 1945	Landmijnen Krekelsberg, gelegen tussen Rijksweg Zuid achter woonhuis no. 14 en de spoorlijn Venlo Roermond. Kadastraal sectie D1462 (bron: inventarisnr. 66)	Mogelijk	De locatie ligt binnen de begrenzing van analysegebied Belfeld.
20 juni 1945	Landmijnen Ekschip, terrein gelegen tussen de Maas en Rijksweg Noord. Kadastraal secties D 933 en 934 (bron: inventarisnr. 66)	Mogelijk	Ekschip ligt binnen de begrenzing van het analysegebied Belfeld.
20 juni 1945	Landmijnen. Rondom het woonhuis van de Wed. Blom Rijksweg Noord 9. Kadastraal sectie A.1765 (bron: inventarisnr. 66)	Mogelijk	De locatie ligt binnen de begrenzing van het analysegebied Belfeld.

Maasbree:

Datum	Gebeurtenis (bron: Regionaal Historisch Centrum Limburg, voormalige gemeente Maasbree)	Relevant	Motivatie
15 juni 1945	Lege benzineblikken zijn opgeslagen in het zgn. Veerhuisje. De LBD te Venlo heeft zich belast met het verzamelen van munitie	Nee	Locatie is niet herleidbaar

Grubbenvorst:

Datum	Gebeurtenis (bron: Regionaal Historisch Centrum Limburg, voormalige gemeente Grubbenvorst)	Relevant	Motivatie
13 april 1945	In verband met de registratie van mijnenvelden in de gemeente Grubbenvorst het verzoek 100 meldingsformulieren voor kartering toe te sturen (bron: inventarisnr.42)	Nee	Het betreft alleen om de registratie van mijnenvelden.
22 mei 1945	Er kan niet worden voldaan aan het verzoek om op een bepaalde plaats in de gemeente Grubbenvorst munitie bijeen te brengen. Er zijn in de gemeente Grubbenvorst teveel plaatsen waar munitie is achtergelaten. Onbeheerd achtergelaten munitie wordt tegelijkertijd met de kartering van geplaatste mijnen en mijnenvelden opgenomen (bron: inventarisnr. 67)	Nee	De vermelding is te globaal.

Arcen en Velden:

Datum	Gebeurtenis (bron: Regionaal Historisch Centrum Limburg, voormalige gemeente Arcen en Velden)	Relevant	Motivatie
11 april 1945	Plaatsen waar niet ontplofte projectielen e.d. zich in de gemeente bevinden. Te Velden bij woning van Melick achter schop (?, slecht leesbaar) twee dozen met rolletjes poeder dynamiet volgens opschrift. Dozen zijn ca. 50x25x25 cm) huis No. C1 Genooi. Te Velden Genooi nabij J. Vermeulen C.12 eveneens twee dozen als bovenvermeld. Mijnenveld achter woning Genooi C.4. In tuin Hofmans Velden C.88 bevinden zich een paar honderd lichte granaten. Achter woning L.Brueren Velden C.83 weg naar Schandelo bevinden zich enige kistjes met granaten. Op perceel sectie C no. 7103 te Velden in het Broek liggen ca. 200 niet gebruikte mijnen. Op perceel sectie C no. 6235 ligt in een perceel tarwe een mijnenveld. Niet ontplofte granaten liggen te Arcen nabij het Zusterklooster en in de tuin van het voormalige gemeentehuis. Langs de Maas liggen vermoedelijk overal mijnenvelden al is dit niet overal vastgesteld, ca. dertien kilometer lang. Deze opgaaf is als zeer onvolledig te beschouwen omdat slechts tien proces van de bevolking is teruggekeerd en er geen mensen voor de opsporing beschikbaar zijn (bron: inventarisnr. 66)	Mogelijk	Het Zusterklooster en de Maas ter hoogte van Arcen liggen binnen de begrenzing van het analysegebied Arcen. De overige locaties zijn niet te herleiden of zijn te globaal vermeld.
10 september 1945	Op het ogenblik werkt een sectie van 1 Dutch Bomb Disposal and Mine Clearing Coy met ca. 150 SS'ers die gelegerd zijn in het kasteel te Arcen (bron: inventarisnr. 42)	Nee	De locaties waar ruimingen worden uitgevoerd, worden niet benoemd.
1 oktober 1945	Dringend verzoek enige mijnen die in de gemeentewerkplaats te Arcen bij woning A no. 112 zijn geborgen, weg te voeren (bron: inventarisnr. 67)	Nee	De locatie is niet te herleiden.
15 juni 1945	De fabrieksterreinen te Arcen zitten volgestapeld met munitie (77 mm SV DS) (bron: inventarisnr. 67)	Mogelijk	De locaties liggen binnen de begrenzing van het analysegebied Arcen.

Datum	Gebeurtenis (bron: Regionaal Historisch Centrum Limburg, voormalige gemeente Arcen en Velden)	Relevant	Motivatie
21 juni 1945	Op de fabrieksterreinen ligt Britse munitie (bron: inventarisnr. 67)	Mogelijk	De locaties liggen binnen de begrenzing van het analysegebied Arcen.
21 juni 1945	It has been reported by the manager of the brewery De Vriendenkring at Arcen that a big part of his plant is filled up with British ammunition (bron: inventarisnr. 67)	Mogelijk	De locatie ligt binnen de begrenzing van het analysegebied Arcen.
20 augustus 1945	Door ca. 200 Nederlandse SS' ers worden mijnen geruimd in het gebied ten noorden van Arcen (bron: inventarisnr. 67)	Nee	De vermelding is te globaal
10 september 1945	Op de grens Venlo-Velden bevindt zich een bos met tennisveld en tuin. In die buurt hebben Duitsers gezeten en is de aanwezigheid van mijnen niet denkbeeldig (bron: inventarisnr. 67)	Nee	Het betreft een vermoeden, geen feitelijke indicatie

Baarlo:
Geen relevante vermeldingen aangetroffen.

Beesel:

Datum	Gebeurtenis (bron: Regionaal Historisch Centrum Limburg, toegang 07.E09)	Relevant	Motivatie
27 april 1945	In de gemeente Beesel-Reuver zijn onder meer nog verscheidene mijnenvelden aanwezig. Verspreid over de gehele gemeente liggen naar schatting nog enkele duizenden mijnen. Ook zijn er nog meerdere bunkers aanwezig. (Inventarisnr. 42)	Nee	De vermelding is te globaal.
15 juni 1945	Nabij de St. Antoniusstraat te Beesel, ter hoogte van Rijkel, heeft een mijnenongeval plaatsgevonden. Op een weiland ten westen van de St.-Antoniusstraat was een S-mijn ontploft. (Inventarisnr. 67)	Ja	De locatie ligt binnen de begrenzing van het analysegebied Beesel.

Bergen:
Geen relevante vermeldingen aangetroffen.

Blerick:

Datum	Gebeurtenis (bron: Regionaal Historisch Centrum Limburg, toegang 07.E09)	Relevant	Motivatie
12 april 1945	Er zijn werkzaamheden bezig om de spoorlijn Horn-Blerick mijnvrij te maken. (Inventarisnr. 42)	Mogelijk	De spoorlijn ter hoogte van Blerick ligt gedeeltelijk binnen de begrenzing van het analysegebied Blerick Groot Boller.
11 mei 1945	In de omgeving van de draadfabriek te Blerick is er een mijn ontploft tijdens het optillen ervan. (Inventarisnr. 67)	Nee	De locatie ligt buiten de begrenzing van het analysegebied.

Broekhuizen:

Datum	Gebeurtenis (bron: Regionaal Historisch Centrum Limburg, toegang 07.E09)	Relevant	Motivatie
28 maart 1945	In en bij het dorp Broekhuizen zijn verschillende mijnenvelden en wel vooral in het Stokterveld tussen Broekhuizen-dorp en het gehucht De Stokt, en tussen Broekhuizen-dorp en Roodveld, alsmede in de omgeving van het	Nee	De vermelding is te globaal.

Datum	Gebeurtenis (bron: Regionaal Historisch Centrum Limburg, toegang 07.E09)	Relevant	Motivatie
	Kasteel en bij de Geenenberg. (Inventarisnr. 42)		
4 mei 1945	Berichtgeving over de aanwezigheid van enkele mijnenvelden in de gemeente Broekhuizen. (Inventarisnr. 42)	Nee	De vermelding is te globaal.
27 juli 1945	In de gemeente Broekhuizen zijn nog zeer veel mijnen aanwezig die werkzaamheden beletten. (Inventarisnr. 66)	Nee	De vermelding is te globaal.

Buggenum:
Geen relevante vermeldingen aangetroffen.

Grubbenvorst:

Datum	Gebeurtenis (bron: Regionaal Historisch Centrum Limburg, toegang 07.E09)	Relevant	Motivatie
13 april 1945	In verband met de registratie van mijnenvelden in de gemeente Grubbenvorst het verzoek 100 meldingsformulieren voor kartering toe te sturen (bron: inventarisnr.42)	Nee	Het betreft alleen de registratie van mijnenvelden.
22 mei 1945	Er kan niet worden voldaan aan het verzoek om op een bepaalde plaats in de gemeente Grubbenvorst munitie bijeen te brengen. Er zijn in de gemeente Grubbenvorst teveel plaatsen waar munitie is achtergelaten. Onbeheerd achtergelaten munitie wordt tegelijkertijd met de kartering van geplaatste mijnen en mijnenvelden opgenomen (bron: inventarisnr. 67)	Nee	De vermelding is te globaal.

Haelen:
Geen relevante vermeldingen aangetroffen.

Heel en Panheel:

Datum	Gebeurtenis (bron: Regionaal Historisch Centrum Limburg, toegang 07.E09)	Relevant	Motivatie
8 december 1944	Burgemeester van Heel en Panheel bericht dat er achtergelaten munitiedepots aanwezig zijn bij de volgende mensen: ▪ Van Gemert, te Panheel: plusminus 50 granaten ▪ Schreurs (in schuur), te Panheel: plusminus 80 granaten ▪ Rutten, te Panheel, plusminus 6 granaten (Inventarisnr. 43)	Nee	De locaties zijn niet te herleiden.
8 december 1944	**De gewezen Duitse stellingen te Panheel langs het kanaal Wessem-Nederweert zijn nog niet doorzocht. Een onlangs plaatsgevonden ongeval bevestigt dat bij deze stellingen mijnenvelden liggen. (Inventarisnr. 43)**	**Mogelijk**	**Het kanaal Wessem-Nederweert ter hoogte van Wessem en Panheel liggen binnen de begrenzing van het analysegebied.**
16 februari 1945	**Burgemeester van Heel en Panheel deelt mee dat er vermoedelijk mijnen aanwezig zijn op de volgende percelen: ▪ Sectie D 1122 Schutteheide ▪ Sectie D 75.76.1016 Leege Hoeve (Inventarisnr. 43)**	**Mogelijk**	**De Schutteheide ligt gedeeltelijk binnen de begrenzing van het analysegebied. De locatie van de Leege Hoeve is niet te herleiden.**

Datum	Gebeurtenis (bron: Regionaal Historisch Centrum Limburg, toegang 07.E09)	Relevant	Motivatie
16 februari 1945	Er bevindt zich nog een groot aantal onontplofte granaten, mijnen en munitie in en nabij de "Heelder Peel", nabij de Rijksweg. (Inventarisnr. 43)	Nee	De locatie ligt buiten de begrenzing van het analysegebied.
27 maart 1945	Burgemeester van Heel en Panheel bericht dat de in de gemeente door Duitse en geallieerde troepen achtergelaten munitie tot een onrustbarende hoeveelheid is aangegroeid. De enige veilige bergplaats lijkt het arrestantenlokaal, alwaar de munitie is opgeslagen. De beide cellen zijn gevuld met granaten, mijnen en geweermunitie, terwijl er eveneens springstoffen, schietkatoen en een pantservuist aanwezig zijn. Verzoek om over te gaan tot ruiming (Inventarisnr. 42)	Nee	De vermelding is te globaal.
11 juli 1945	Burgemeester van Heel en Panheel bericht dat de gehele gemeente nog vol is van achtergelaten oorlogstuig, zoals granaten, mortiergranaten, handgranaten, buskruit, geweer- en mitrailleurmunitie, vliegtuigbommen en munitie. Verzocht wordt om over te gaan op ruiming. (Inventarisnr. 42)	Nee	De vermelding is te globaal.

Kessel:
Geen relevante vermeldingen aangetroffen (er wordt enkel over de inzameling van benzineblikken gesproken).

Linne:

Datum	Gebeurtenis (bron: Regionaal Historisch Centrum Limburg, toegang 07.E09)	Relevant	Motivatie
12 maart 1945	Lijst van munitie die zich in de gemeente Linne bevindt: ▪ Rijksweg B75, granaten ▪ Oude weg, mijnen ▪ Kerkstraat 28, granaten ▪ Heerdstraat A72 op het erf, granaten ▪ Markt A 19, granaten ▪ Rijksweg in huis en op het erf van Jochems, granaten en mijnen ▪ Parallelweg op zolder bij L. Zorge, granaten en mijnen ▪ Bij H.H. Sprenger, aan de Maas; mijnen ▪ Hatestraat B4, granaten ▪ Oeveren B35, granaten en een fosforbom ▪ Oude Weg B 83, granaten ▪ Heide B150, munitie en mijnen ▪ Molenweg B 13d granaten en patronen ▪ Oijdeweg B83, flare trips ▪ Breeweg, aan de spoorweg; mijnen ▪ Op het perron van de NS, onontplofte bom ▪ Sluis en stuw te Linne, mijnen ▪ Linnerheide en in het bos, mijnen ▪ Morteldhof, Linnerheide; mijnen ▪ Heerdstraat A7, mijnen (Inventarisnr. 42)	Mogelijk	De Maas ter hoogte van Linne ligt gedeeltelijk binnen de begrenzing van het analysegebied.
24 maart 1945	NV Nederlandsche Patent en Kristalsodafabriek v/h Dury en Hammes te Linne-Herten	Nee	De locatie ligt buiten de begrenzing van het analysegebied.

Datum	Gebeurtenis (bron: Regionaal Historisch Centrum Limburg, toegang 07.E09)	Relevant	Motivatie
	heeft verzocht de schade die het bedrijf geleden heeft, te doen opnamen. (Inventarisnr. 138)		

Lottum:
Geen relevante vermeldingen aangetroffen.

Maasbracht:

Datum	Gebeurtenis (bron: Regionaal Historisch Centrum Limburg, toegang 07.E09)	Relevant	Motivatie
15 februari 1945	Opgave munitie- en wapendepots te Maasbracht: ▪ Gemeentehuis Maasbracht: enige honderden kg munitie en diverse projectielen (granaten, pantservuisten e.d.) ▪ Bureau O.D. (Café van Avezaath, Kruchten B 15a): plusminus 200 kg munitie e.d. ▪ Gemeentebos op het gehucht St. Joost (Homberg): plusminus 1000 kg munitie en diverse projectielen ▪ Diverse plaatsen op het gehucht St. Joost: enige honderden kg munitie, geweren, pantservuisten, handgranaten e.d. (Inventarisnr. 43)	Nee	Opslagplaatsen van munitie en wapens worden niet beschouwd als op CE verdacht gebied. Bovendien liggen de locaties buiten de begrenzing van het analysegebied.
Maart 1945	De inwoners van Maasbracht zijn geëvacueerd ten behoeve van geheime militaire oefeningen. Al snel keerden zij terug. (Inventarisnr. 138)	Nee	De vermelding is te globaal.

Maasniel:
Geen relevante vermeldingen aangetroffen.

Neer:

Datum	Gebeurtenis (bron: Regionaal Historisch Centrum Limburg, toegang 07.E09)	Relevant	Motivatie
16 december 1944	Opgave aanwezige munitie , wapens, ontontplofbare projectielen e.d.: ▪ Nabij het patronaatsgebouw, Kapelweg, bevindt zich een partij dynamiet (plusminus 50 pakken), welke door de Duitsers zijn achtergelaten. Deze pakken zijn door Engelse militairen op een stuk land verspreid. ▪ In de onmiddellijke omgeving van en parallel met het afwateringskanaal (grens tussen Neer/Helden en Neer/Kessel) bevindt zich een uitgestrekt mijnenveld. ▪ Op verscheidene plaatsen in de gemeente bevinden zich nog niet ontplofte projectielen (voornamelijk granaten) (Inventarisnr. 43)	Nee	De locaties liggen buiten de begrenzing van het analysegebied of de vermelding is te globaal.

Reuver:

Datum	Gebeurtenis (bron: Regionaal Historisch Centrum Limburg, toegang 07.E09)	Relevant	Motivatie
27 april 1945	In de gemeente Beesel-Reuver zijn onder meer nog verscheidene mijnenvelden aanwezig. Verspreid over de gehele gemeente liggen naar schatting nog enkele duizenden mijnen. Ook zijn er nog meerdere bunkers aanwezig. (Inventarisnr. 42)	Nee	De vermelding is te globaal.
19 mei-8 juni 1945	Tussen 19 mei en 8 juni 1945 zijn honderden Teller-, Riegel- en voetmijnen blootgelegd en gesprongen. (Inventarisnr. 66)	Nee	De vermelding is te globaal.

Swalmen:
Geen relevante vermeldingen aangetroffen (alleen betreffende Beesel).

Thorn:

Datum	Gebeurtenis (bron: Regionaal Historisch Centrum Limburg, toegang 07.E09)	Relevant	Motivatie
18 juli 1945	De Molenbeek te Thorn is ten gevolge van een dijkdoorbraak in België leeggelopen. Nu is zichtbaar geworden dat er op de bodem nog diverse geladen mortieren liggen. Verzoek tot ruiming. (Inventarisnr. 42)	Nee	De locatie is niet te herleiden.

Wanssum:

Datum	Gebeurtenis (bron: Regionaal Historisch Centrum Limburg, toegang 07.E09)	Relevant	Motivatie
Onbekend	Een brug in de weg Venray-Wanssum-Well is vernietigd. (Inventarisnr. 43)	Nee	De vermelding is te globaal.

Wessem:

Datum	Gebeurtenis (bron: Regionaal Historisch Centrum Limburg, toegang 07.E09)	Relevant	Motivatie
10 januari 1945	Omgeving bij alle bruggen over het kanaal Wessem-Nederweert, te beginnen bij de brug bij Schoor tot en met de brug bij Pol (Wessem), dient te worden geruimd van mijnen. (Inventarisnr. 43)	Ja	Het kanaal ter hoogte van Pol ligt binnen de begrenzing van het analysegebied.

Well:

Datum	Gebeurtenis (bron: Regionaal Historisch Centrum Limburg, toegang 07.E09)	Relevant	Motivatie
Onbekend	Een brug in de weg Venray-Wanssum-Well is vernietigd. (Inventarisnr. 43)	Nee	De vermelding is te globaal.

2.11 Nationaal archief

2.11.1 Inspectie Bescherming Bevolking tegen Luchtaanvallen

In het archief van de Inspectie Bescherming Bevolking tegen Luchtaanvallen, periode 1937-1946, zijn meldingen en processen-verbaal van gemeenten over geallieerde luchtactiviteiten opgenomen. Het betreft gegevens betreffende de luchtoorlog. De in dit archief aanwezige bronnen bevatten informatie over onder andere bombardementen, noodafworpen en vliegtuigbeschietingen. Het navolgende inventarisnummer is geraadpleegd.

2.04.53.15. Archief van het Ministerie van Binnenlandse Zaken: Inspectie Bescherming Bevolking tegen Luchtaanvallen, 1937-1946. Nationaal Archief 's-Gravenhage	Inventarisnummer
Meldingen en processen -verbaal ontvangen van gemeenten over geallieerde Luchtactiviteiten. Provincie Limburg	79

De onderzoeksresultaten zijn in de onderstaande tabel samengevat:

Arcen en Velden:

Datum	Gebeurtenis (bron: Nationaal Archief, toegang 2.04.53.15)	Relevant	Motivatie
10 oktober 1940	De Burgemeester van Arcen en Velden meldt dat er op de grens van de gemeente twee bomtrechters zijn ontdekt. De bommen zijn geëxplodeerd, er was geen schade. (Inventarisnr. 79)	Nee	De vermelding is te globaal.
15 februari 1941	Om 7 uur zijn er vijf brisantbommen in het vrije veld gevallen te Nieuwe Erven, gemeente Arcen en Velden. (Inventarisnr. 79)	Nee	De vermelding is te globaal.
15 februari 1941	Omstreeks 7.15 uur zijn er zes brisantbommen gevallen in de Nieuwe Erven te Arcen. Er waren drie grote kraters aanwezig: drie in een weiland en twee op een stuk bouwland. Eén krater was veel groter dan de andere, omdat aldaar waarschijnlijk twee brisantbommen zijn gevallen. (Inventarisnr. 79)	Nee	De vermelding is te globaal.
2/3 juni 1941	In de nacht van 2 op 3 juni 1941 vlogen meerdere vliegtuigen boven het dorp Velden richting de Duitse grens. Na een hevige slag te hebben gehoord, bestond het vermoeden dat onder de gemeente een brisantbom was gevallen en ontploft. De volgende dag werd in het Schandelose Veld, op plusminus 500 m van de Duitse grens, ter plaatse genaamd "De Leemkuilen" een kuil gevonden van circa 8 meter doorsnede en 4 meter diep. Er was een brisantbom gevallen en ontploft. (Inventarisnr. 79)	Nee	De locatie ligt buiten de begrenzing van het analysegebied.
3 juni 1941	Om 2 uur 's nachts is in het gehucht Schandelo in het vrije veld 1 brisantbom neergekomen en ontploft. (Inventarisnr. 79)	Nee	De locatie ligt buiten de begrenzing van het analysegebied.
7/8 juli 1941	In de nacht van 7 op 8 juli is op meerdere plaatsen in de Schandelose Bossen brand ontstaat. Vermoeden ontstaat dat deze zijn ontstaan door het afwerpen van brandbommen of brandplaatjes door Engelse vliegtuigen. (Inventarisnr. 79)	Nee	De locatie ligt buiten de begrenzing van het analysegebied.

Datum	Gebeurtenis (bron: Nationaal Archief, toegang 2.04.53.15)	Relevant	Motivatie
9 juli 1941	Om plusminus 2 uur is een Engels vliegtuig brandend neergestort in Vorst-Hasselt, nabij landbouw Willemsen. (Foutief wordt het veer Velden-Grubbenvorst genoemd.) (Inventarisnr. 79)	Nee	De vermelding is te globaal.
9 juli 1941	Proces-verbaal over het neerstorten van een Engels vliegtuig te Arcen en Velden. Verschillende delen van het vliegtuig zijn terechtgekomen op een weide, gelegen achter de boerderij van M . Willemsen, perceel no. 23 te Velden. Een brandende vleugel werd aangetroffen op de Veerweg, nabij de Maas, onder Velden. (Inventarisnr. 79)	Ja	De Veerweg ligt binnen de begrenzing van het analysegebied Venlo-Velden.
17 augustus 1941	Rond 3.30 uur in de morgen zijn 6 brisantbommen geworpen in gehucht Schandelo. 5 daarvan zijn ontploft, 1 is een blindganger. (Inventarisnr. 79)	Nee	De locatie ligt buiten de begrenzing van het analysegebied.
17 augustus 1941	Nader wordt gemeld dat nog 3 brisantbommen zijn gevallen, waarvan 1 blindganger in de nabijheid van het schijnvliegveld bij het gehucht Schandelo. De blindganger ligt ongeveer 400 m van het dichtstbijzijnde huis. (Inventarisnr. 79)	Nee	De locatie ligt buiten de begrenzing van het analysegebied.
17 augustus 1941	Omstreeks 7 uur werd kennis gegeven dat op de Ossenberg, gelegen onder Velden, bommen waren ontploft. Er waren vijf grotere kuilen aanwezig en één minder kleine, wat het vermoeden wekte dat aldaar een brisantbom niet was ontploft. (Inventarisnr. 79)	Nee	De locatie ligt buiten de begrenzing van het analysegebied.
17 augustus 1941	In het Schandelose veld zijn drie bommen gevallen. Twee ervan zijn ontploft, één is niet ontploft. Alle zijn in de nacht van 16 op 17 augustus gevallen. (Inventarisnr. 79)	Nee	De locatie ligt buiten de begrenzing van het analysegebied.
17 oktober 1941	's Morgens om 4 uur zijn 3 à 4 brisantbommen afgeworpen en in de Maas gevallen, nabij de molen van het kasteel. (Inventarisnr. 79)	Ja	De Maas ter hoogte van het kasteel te Arcen ligt binnen de begrenzing van analysegebied Arcen.
17 oktober 1941	Bij nader onderzoek is nog een gat ontdekt aan de oever van de Maas ten zuiden van het dorp Arcen, nabij de watermolen, waarin zich vermoedelijk een blindganger bevindt. (Inventarisnr. 79)	Ja	De locatie ligt binnen de begrenzing van het analysegebied Arcen.
17 oktober 1941	In de nacht van 16 op 17 oktober zijn er meerdere vliegtuigen over Arcen gevlogen en zijn er meerdere ontploffingen gehoord. Aan de oostzijde van de Maas op plusminus 300 m ten zuidwesten van het dorp Arcen zijn wee kuilen van plusminus 5 meter doorsnede en 1 m diepte aangetroffen. Verder bevond zich er nog een kuil van circa 80 cm doorsnede, hetgeen deed vermoeden dat aldaar een brisantbom was ingeslagen welke niet was ontploft. Verder zijn er vermoedelijk 2 brisantbommen in de rivier de Maas terechtgekomen en ontploft. (Inventarisnr. 79)	Ja	De Maas ter hoogte van Arcen ligt binnen de begrenzing van het analysegebied Arcen.
17 oktober 1941	In de nacht van 16 op 17 oktober zijn in het Ven, onder de gemeente Arcen en Velden, vijf brisantbommen gevallen, die allen niet zijn ontbrand. De brandbommen zijn bij het gemeentehuis gedeponeerd. (Inventarisnr. 79)	Nee	De vermelding is te globaal.

Datum	Gebeurtenis (bron: Nationaal Archief, toegang 2.04.53.15)	Relevant	Motivatie
15 februari 1945	In een weiland te Lomm in het Broek, gemeente Arcen en Velden, zijn 3 brisantbommen gevallen. Alle bommen zijn ontploft. (Inventarisnr. 79)	Nee	De vermelding is te globaal.
15 februari 1945	Er zijn enkele brandbommen gevallen in het open veld nabij het gehucht Hasselt, gemeente Arcen en Velden, zonder schade aan te richten. (Inventarisnr. 79)	Nee	De vermelding is te globaal.
16 februari 1945	Op 15 februari heeft A. de Jong in het Hasselderveld twee geheel uitgebrande brandbommen gevonden. Deze waren waarschijnlijk op 15 februari 1945 naar beneden gevallen. Er zijn waarschijnlijk nog enkele brandbommen gevallen, maar De Jong heeft er geen meer gevonden. (Inventarisnr. 79)	Nee	De vermelding is te globaal.

Baarlo:
Geen relevante vermeldingen aangetroffen.

Beesel:

Datum	Gebeurtenis (bron: Nationaal Archief, toegang 2.04.53.15)	Relevant	Motivatie
8 december 1940	Om 21.30 uur zijn er 4 brisantbommen afgeworpen en ontploft in een weiland op 50 m afstand van bebouwing. (Inventarisnr. 79)	Nee	De vermelding is te globaal.
27 juni 1941	**Om 1.15 uur werden 5 à 6 brisantbommen in het gehucht Bussereind afgeworpen. Misschien één blindganger. (Inventarisnr. 79)**	**Mogelijk**	**Het gehucht Bussereind ligt gedeeltelijk binnen de begrenzing van analysegebied Beesel.**
27 juni 1941	**In de nacht van 26 op 27 juni zijn omstreeks 1.30 uur te Bussereind, gemeente Beesel, zes bommen gevallen uit een vliegtuig van onbekende nationaliteit. Deze bommen kwamen terecht in het open veld en zijn geëxplodeerd. (Inventarisnr. 79)**	**Mogelijk**	**Het gehucht Bussereind ligt gedeeltelijk binnen de begrenzing van analysegebied Beesel.**
17 augustus 1941	Om 3.00 uur zijn 5 à 6 brisantbommen afgeworpen in het bos, benevens een aantal van plusminus 30 brandbommen. (Inventarisnr. 79)	Nee	De vermelding is te globaal.
17 augustus 1941	In de nacht van 16 op 17 augustus zijn omstreeks 3.30 uur te Beesel, ter plaatse genaamd "In den Walsberg" uit een onbekend vliegtuig zes bommen geworpen, waarvan er vijf zijn ontploft. Ook zijn er ter plaatse circa 30 brandbommen gevonden, waarvan twee niet zijn ontploft. (Inventarisnr. 79)	Nee	De locatie ligt buiten de begrenzing van het analysegebied.

Belfeld:

Datum	Gebeurtenis (bron: Nationaal Archief, toegang 2.04.53.15)	Relevant	Motivatie
24 november 1940	In het open veld achter de Patershoeve (Leonardushoeve) zijn enkele verbrande brandbommen aangetroffen. Deze zijn in de avond van 23 november 1940 door een vermoedelijk Engels vliegtuig uitgeworpen. (Inventarisnr. 79)	Nee	De locatie ligt buiten de begrenzing van het analysegebied.
27 november 1940	**Omstreeks 10.15 uur 's morgens is in de tuin van Julianastraat 13 te Belfeld een bom gevallen, wat veel schade heeft aangericht. De**	**Ja**	**De locatie ligt binnen de begrenzing van het analysegebied Belfeld.**

Datum	Gebeurtenis (bron: Nationaal Archief, toegang 2.04.53.15)	Relevant	Motivatie
	omgeving van het terrein is onderzocht, maar er werden geen andere bommen aangetroffen. (Inventarisnr. 79)		
9 januari 1941	Om 22.40 uur zijn er vier bommen gevallen buiten de bebouwde kom in de Prins Hendrikstraat. De bommen zijn gevallen op circa 20 m van Prins Hendrikstraat 2. Alle vier de bommen zijn ontploft. (Inventarisnr. 79)	Nee	De locatie ligt buiten de begrenzing van het analysegebied.
10/11 juli 1941	In de nacht van 10 op 11 juli 1941 is omstreeks 2.20 uur onder de gemeente Belfeld een brisantbom gevallen, in een perceel rogge, ter plaatse genaamd het Passerveld, achter de kapel, ten noorden van het gemeentehuis, op circa 150 m van de Rijksweg Venlo-Roermond. (Inventarisnr. 79)	Nee	De vermelding is te globaal.
10/11 juli 1941	**In de gemeente Belfeld zijn over een afstand van circa 2 km minstens 40 brandbommen afgeworpen, waarvan één terecht is gekomen op het magazijn van de Boerenbond, gelegen aan de Prins Hendrikstraat. In de Julianastraat is een brandbom op de draad van een elektrische leiding terechtgekomen. De overige brandbommen zijn bijna allemaal in het zand en langs de spoorlijn terechtgekomen. (Inventarisnr. 79)**	**Mogelijk**	**De Julianalaan ligt gedeeltelijk binnen de begrenzing van het analysegebied Belfeld. De spoorlijn ter hoogte van Belfeld ligt grotendeels binnen de begrenzing van het analysegebied. De Prins hendrikstraat ligt buiten de begrenzing van het analysegebied.**
11 juli 1941	Om 2.20 uur is een aantal brandbommen gevallen in het open veld aan de Rijksweg Venlo-Roermond en een aantal op de weg van Belfeld naar de Duitse grens. Een bom is gevallen in het gebouw van de Boerenbond. Verder zijn er nog twee bommen gevallen aan de weg Venlo-Roermond. (Inventarisnr. 79)	Nee	De locaties liggen buiten de begrenzing van het analysegebied.
11 juli 1945	Uit nader onderzoek blijkt dat een brisantbom op ongeveer 200 m ten oosten van de Rijksweg Venlo-Roermond in een korenveld is terechtgekomen. (Inventarisnr. 79)	Nee	De locatie ligt buiten de begrenzing van het analysegebied.

Bergen:
Geen relevante vermeldingen aangetroffen.

Blerick:
Geen relevante vermeldingen aangetroffen.

Broekhuizen:

Datum	Gebeurtenis (bron: Nationaal Archief, toegang 2.04.53.15)	Relevant	Motivatie
26 mei 1940	Er was een bominslag nabij de boerderij "De Berendonk". Het aantal vliegtuigen en de nationaliteit(en) ervan zijn niet vast te stellen. (Inventarisnr. 79)	Nee	De locatie is niet te herleiden.

Buggenum:
Geen relevante vermeldingen aangetroffen.

Grubbenvorst:
Geen relevante vermeldingen aangetroffen.

Haelen:
Geen relevante vermeldingen aangetroffen.

Heel en Panheel:
Geen relevante vermeldingen aangetroffen.

Kessel:
Geen relevante vermeldingen aangetroffen.

Linne:

Datum	Gebeurtenis (bron: Nationaal Archief, toegang 2.04.53.15)	Relevant	Motivatie
21/22 mei 1940	In de nacht van 21 op 22 mei 1940 is in de tuin aan de Rijksweg B-97 een brisantbom in een appelboom ontploft. (Inventarisnr. 79)	Nee	De locatie ligt buiten de begrenzing van het analysegebied.
26 juli 1940	In de gemeente zijn vier bommen van een Engels vliegtuig ingeslagen. Twee nabij de stuw in de Maas in een perceel weiland, twee nabij de sluis in perceel bouwland. Alle bommen zijn geëxplodeerd. (Inventarisnr. 79)	Nee	De locatie ligt buiten de begrenzing van het analysegebied.
18 juli 1941	De heer Slangen heeft op zijn erf een brandplaatje gevonden (Mortelshof B155). (Inventarisnr. 79)	Nee	De locatie ligt buiten de begrenzing van het analysegebied.
31 juli 1941	De heer Vossen, wonende Hobertshof heide B156, vond tijdens het maaien van het haver een gat waarin vermoedelijk een niet ontplofte bom ligt. De bom is gelegen op een afstand van plusminus 600 meter ten zuiden van de Bergersteenweg en plusminus 500 meter ten oosten van de boerderij van Vossen. (Inventarisnr. 79)	Nee	De locatie is niet te herleiden.
1 augustus 1941	's Morgens is in een haverveld een blindganger gevonden, die er vermoedelijk al 14 dagen ligt. De bom ligt ongevaarlijk. (Inventarisnr. 79)	Nee	De vermelding is te globaal.
16/17 augustus 1941	In de nacht van 16 op 17 augustus zijn op de grens Maasbracht-Linne nabij villa Bethula in de Linnerweerd bommen neergekomen. Te Linne werden vier kuilen gevonden. Een van de bommen was neergekomen aan de rechteroever van de Vlootbeek, twee op circa 100 m van villa Bethula. Onder de gemeente Maasbracht zijn in het bos nog twee soortgelijke bommen neergekomen. (Inventarisnr. 79)	Nee	De locatie ligt buiten de begrenzing van het analysegebied.
17 augustus 1941	Om 2.15 uur zijn 4 brisantbommen gevallen op het terrein van de Villa "Linnerweerd". (Inventarisnr. 79)	Nee	De locatie ligt buiten de begrenzing van het analysegebied.
19 augustus 1941	Naar aanleiding van een proces-verbaal van 2 augustus 1941 is op 13 augustus een blindganger tot ontploffing gebracht, gelegen in Hobertshof bij de Linnerheide. (Inventarisnr. 79)	Nee	De locatie ligt buiten de begrenzing van het analysegebied.

Lottum:
Geen relevante vermeldingen aangetroffen.

Maasbracht:

Datum	Gebeurtenis (bron: Nationaal Archief, toegang 2.04.53.15)	Relevant	Motivatie
27 november 1940	Om 7 uur 's morgens zijn in de gemeente Maasbracht vier bommen afgeworpen midden in het vrije veld, waarvan twee ontploft en twee niet. (Inventarisnr. 79)	Nee	De vermelding is te globaal.
16/17 augustus 1941	Onder de gemeente Maasbracht zijn twee bominslagen waargenomen. (Inventarisnr. 79)	Nee	De vermelding is te globaal.
17 augustus 1941	Op het grondgebied van de gemeente Maasbracht nabij de grens met de gemeente Linne zijn 2 brisantbommen gevallen en ontploft. (Inventarisnr. 79)	Nee	De vermelding is te globaal.
27 november 1941	In het vrije veld in het zuidelijke gedeelte van de gemeente zijn plusminus 9 brisantbommen neergekomen en geëxplodeerd. (inventarisnr. 79)	Nee	De vermelding is te globaal.
27 november 1941	Nabij de Rijksweg, Engelschvonderen genaamd, zijn op een perceel bouwland twee bominslagen waargenomen. Uit nader onderzoek blijkt dat er in het vrije veld niet minder dan acht bommen zijn ontploft en ter plaatse een blindganger aanwezig was. (Inventarisnr. 79)	Nee	De locatie is niet te herleiden.
27 november 1941	Op 27 november 1941 20.30 uur vielen in het zuiden van de gemeente Maasbracht bijna op de grens tussen Maasbracht en Echt negen brisantbommen, waarvan er één niet is ontploft. De niet ontplofte bom ligt ten zuiden van Maasbracht ter plaatse genaamd Engelsvonderen, precies onder de hoogspanningsleiding. Later op de dag is deze bom vanuit zichzelf ontploft. (Inventarisnr. 79)	Nee	De locatie is niet te herleiden.

Maasniel:
Geen relevante vermeldingen aangetroffen.

Neer:
Geen relevante vermeldingen aangetroffen.

Reuver:
Geen relevante vermeldingen aangetroffen.

Swalmen:
Geen relevante vermeldingen aangetroffen.

Tegelen:

Datum	Gebeurtenis (bron: Nationaal Archief, toegang 2.04.53.15)	Relevant	Motivatie
5 juni 1940	Om 2 uur 's nachts zijn in Tegelen 3 brisantbommen terechtgekomen. Er is grote schade aangericht aan het wegdek en aan buizen. Vermoedelijk toevalstreffer. (Inventarisnr. 79)	Nee	De vermelding is te globaal.

Thorn:
Geen relevante vermeldingen aangetroffen.

Venlo:

Datum	Gebeurtenis (bron: Nationaal Archief, toegang 2.04.53.15)	Relevant	Motivatie
26 mei 1940	Om ca. 1.30 uur is er een bom gevallen ten zuiden van Venlo in de buurt van het Nieuwe Kerkhof. Kuil geslagen van vier meter doorsnee en 80 centimeter diepte. Een niet ontstoken lichtbom, die later vernietigd is, door het dak van de fabriek Koverto Genooi geslagen en richtte een hoop ravage aan. (Inventarisnr. 79)	Mogelijk	De fabriek Koverto Genooi ligt binnen de begrenzing van het analysegebied Venlo-Velden (Karbindersstraat).
10 december 1940	Er heeft een aantal bominslagen plaatsgevonden. Vier inslagen aan de Straelscheweg-Veldenseweg; twee in het open veld; één in het sportterrein van het R.K. Gymnasium (niet tot ontploffing gekomen); een bominslag aan de Helbeekstraat; twee op een bouwterrein; nog een aan de Straelscheweg en een aan de Herungerweg. (Inventarisnr. 79)	Mogelijk	De huidige Helbeek ligt gedeeltelijk binnen de begrenzing van het analysegebied Venlo-Velden. De overige locaties liggen buiten de begrenzing van het analysegebied of zijn niet te herleiden.
20 april 1941	Er zijn 6 brisantbommen neergekomen en ontploft in het Boekenderveld te Venlo-Blerick. Er is schade ontstaan aan de Nieuwborgstraat en aan een woning in de Meezenkampstraat. (Inventarisnr. 79)	Mogelijk	Hoewel de vermelding globaal is, is bekend dat de Nieuwborgstraat en Meezenkampstraat binnen de begrenzing van het analysegebied Venlo-Velden liggen.
1 september 1941	Brisantbom afgeworpen in broekland van het zuidelijk deel van de gemeente Venlo. (Inventarisnr. 79)	Nee	De vermelding is te globaal.
1 september 1941	Omstreeks 1.17 uur is een brisantbom neergekomen en ontploft in het Broek achter Hout-Blerick onder de gemeente Venlo (Het Doodend). (Inventarisnr. 79)	Nee	De vermelding is te globaal.
29 november 1941	Aan de Veldenscheweg, op het terrein Veegtes van de voormalige steenfabriek Venlona is een granaatvorming metalen voorwerp gevonden voorzien van 6 à 8 vleugeltjes, met een ingeslagen slaghoedje. Het object is bij de gemeentepolitie afgeleverd. Het terrein betreft een Duits militair oefenterrein. (Inventarisnr. 79)	Nee	De locatie ligt buiten de begrenzing van het analysegebied.

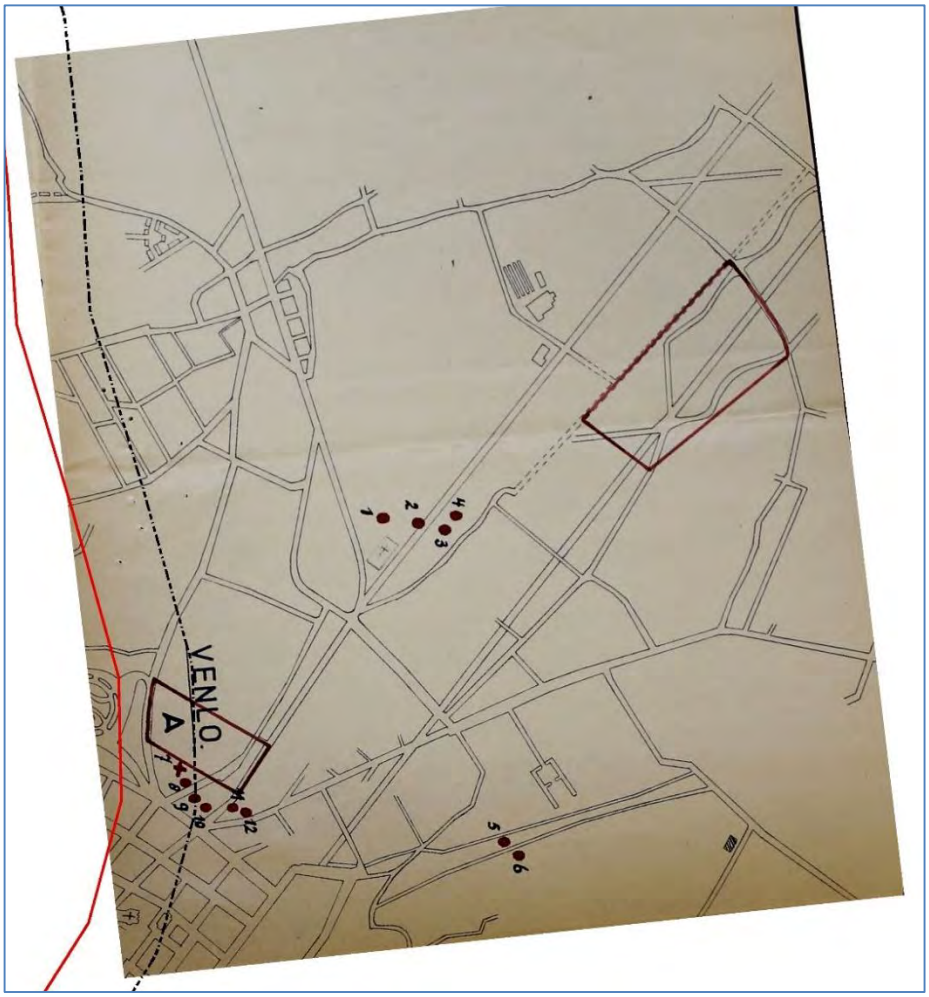

Afb.42. – Locaties bominslagen te Venlo (donkerrood omlijnd en rode stippen). Onderzoeksgebied. Rood: omlijnd. Analysegebied: zwart omlijnd.

Wanssum:
Geen relevante vermeldingen aangetroffen.

Wessem:

Datum	Gebeurtenis (bron: Nationaal Archief, toegang 2.04.53.15)	Relevant	Motivatie
2 oktober, z.j.	In de gemeente Wessem is aan de Kloosterlaan een brandbom gevonden, Novobax 1938, die spoedig onschadelijk is gemaakt. (Inventarisnr. 79)	Ja	De Kloosterlaan ligt binnen de begrenzing van het analysegebied Heel.

2.12 Semi Statische Archiefdiensten Ministerie van Defensie (SSA)

Het SSA in Rijswijk beheert de archieven van het Ministerie van Defensie voordat deze aan het Nationaal Archief worden overgedragen. In dit archief zijn bronnen met betrekking tot naoorlogse CE-ruimingen door de Mijn- en Munitie Opruimingsdienst en de Mijn Opruimings Dienst ondergebracht. Het betreft documenten uit de eerste jaren na de Tweede Wereldoorlog: een periode waarin er nog grote aantallen CE in Nederland aanwezig waren.

2.12.1 Archief Mijn- en Munitie Opruimings Dienst (MMOD) 1945-1947

De MMOD en de MOD waren na de Tweede Wereldoorlog in Nederland verantwoordelijk voor het opruimen van mijnen en achtergelaten CE. Het archief bestaat uit meldingen, kaarten, plattegronden en ruimrapporten betreffende locaties binnen Nederlandse gemeenten waar CE aanwezig waren. De onderzoeksresultaten zijn in de hierop volgende tabellen samengevat:

Arcen en Velden:

Datum	Gebeurtenis. (bron: (bron: Semi Statische Archiefdiensten, archief Mijn- en Munitie Op-ruimingsdienst)	Relevant	Motivatie	Documentcode
10 april 1945	Berichtgeving over vermoedelijke aanwezigheid van mijnen in weilanden, gelegen over plusminus 13 km langs de Maas, ter hoogte van Arcen en Velden.	Mogelijk	De Maas ter hoogte van Arcen en Velden ligt binnen de begrenzing van de analysegebieden Arcen en Venlo-Velden.	MMOD-0983-ArcenVelden-33
26 juni 1945	Informatie t.b.v. opruiming explosieven in Arcen, o.a.: ▪ Mijnenveld, aan de weg naar de Maas in de Voort; ▪ Mijn tussen westelijke rij bomen van Malielaan plusminus 80 m vanaf Roode weg, aangegeven door paaltjes; ▪ Kistje met mijnen, nabij de bel aan het Veer naar Broekhuizen; ▪ Een ronde T-mijn in huis A. Craenen Maasstraat 201 ligt nog in een doos, kan ook op 25 m van het huis liggen	Mogelijk	De Voort ligt binnen de begrenzing van het analysegebied Venlo-Velden. Het veer naar Broekhuizen ligt binnen de begrenzing van het analysegebied Arcen. De Maliebaan ligt binnen de begrenzing van het analysegebied Arcen. Maasstraat 201 ligt binnen de begrenzing van het analysegebied Arcen. De overige locaties liggen buiten de begrenzing van het analysegebied of zijn niet te herleiden.	MMOD-0983-Venlo-16 En MMOD-09830Arcen-Velden-55
27 februari 1946	Berichtgeving (vermoedelijke)aanwezigheid mijnen: ▪ Th. Peeters, perceel Vorst C.17, Velden, langs de Maas; ▪ G. Verbeek, boomgaard, Velden, langs de Maas; ▪ P. Berden, perceel bouwland, Velden, langs de Maas.	Mogelijk	De Maas ter hoogte van Velden ligt binnen de begrenzing van het analysegebied Venlo-Velden.	MMOD-0983-ArcenVelden-72

Datum	Gebeurtenis. (bron: (bron: Semi Statische Archiefdiensten, archief Mijn- en Munitie Op-ruimingsdienst)	Relevant	Motivatie	Documentcode
Mei 1946	Berichtgeving over aanwezigheid van dertig spoorstaven in de gemeente Velden tegenover het slot Grubbenvorst langs de rivier, afkomstig van de lijn Venlo-Kaldenkirchen. Het terrein is een mijnenveld.	Mogelijk	Het terrein van slot Grubbenvorst ligt gedeeltelijk binnen de begrenzing van het analysegebied Venlo-Velden.	MMOD-0983-Venlo-17 (en MMOD-09830Arcen-Velden-53)
11 december 1946	Berichtgeving vondst landmijn gemeente Velden, nabij het veer naar Grubbenvorst.	Mogelijk	Het veer naar Grubbenvorst ligt binnen de begrenzing van het analysegebied Venlo-Velden.	MMOD-0983-ArcenVelden-31
19 december 1946	Berichtgeving over angst van gebruikers om percelen te bewerken vanwege de mogelijke aanwezigheid van mijnen. Locatie: Veldensch- en Schandelsch Broek, te Velden.	Nee	De vermelding is te globaal.	MMOD-09830Arcen-Velden-46
8 januari 1947	Berichtgeving opruiming van een mijn op een perceel aan het Lottumerveer te Arcen.	Mogelijk	De locatie ligt binnen de begrenzing van het analysegebied Arcen.	MMOD-0983-ArcenVelden-20 (en 18)
8/14 augustus 1947	Onderzoek naar en ruiming van mijnen, waarbij in de gemeente Arcen en Velden de Landweg is afgezocht en één riegelmijn is gevonden.	Nee	De locatie ligt buiten de begrenzing van het analysegebied.	MMOD-0983-ArcenVelden-17

Baarlo:

Datum	Gebeurtenis (bron: Semi Statische Archiefdiensten, archief Mijn- en Munitie Opruimingsdienst)	Relevant	Motivatie	Documentcode
25 mei 1945	In de buurtschap Baarlo, bij Koesdonkerweg-Pratwinkel, zijn landmijnen en boobytraps gevonden.	Mogelijk	Pratwinkel ligt gedeeltelijk binnen de begrenzing van het analysegebied Baarlo.	MMOD-1894-Maasbree-37
25 mei 1945	Bij Pratwinkel Bong 302 te Baarlo, gemeente Maasbree, zijn 25 landmijnen en 7 boobytraps aangetroffen.	Mogelijk	Pratwinkel ligt gedeeltelijk binnen de begrenzing van het analysegebied Baarlo.	MMOD-1894-Maasbree-29
25 mei 1945	Achter de bocht bij Bong-Baarlo zijn landmiijnen en Boobytraps aangetroffen (Sectie D.2146).	Nee	De vermelding is te globaal.	MMOD-1894-Maasbree-33
25 mei 1945	Bij het Molenveld, de Berckt, Sportweld en het klooster zijn landmijnen en boobytraps aangetroffen.	Nee	De vermelding is te globaal.	MMOD-1894-Maasbree-40
25 mei 1945	Bij het Koesdonkerveld, sectie D.240/241 zijn landmijnen en boobytraps aangetroffen.	Mogelijk	Globaal komt het Koesdonkerveld overeen met de locatie van Kasteel d'Erp aan de Baron van Erplaan. Dit ligt binnen de begrenzing van het analysegebied Baarlo.	MMOD-1894-Maasbree-41
25 mei 1945	Bij een bouwland aan de Heldenseweg zijn landmijnen en boobytraps aangetroffen.	Nee	De locatie ligt buiten de begrenzing van het analysegebied.	MMOD-1894-Maasbree-43

Datum	Gebeurtenis (bron: Semi Statische Archiefdiensten, archief Mijn- en Munitie Opruimingsdienst)	Relevant	Motivatie	Documentcode
25 mei 1945	Bij de Kesselse bergen en Koesdonkerveldweg, sectie D.1545, D.206 en D.2738-39 zijn landmijnen en boobytraps aangetroffen.	Mogelijk	De Kesselse Bergen liggen gedeeltelijk binnen de begrenzing van het analysegebied Maasbree-Kessel (Baarlo?) en de Koesdonkerveldweg ligt gedeeltelijk binnen de begrenzing van het analysegebied Baarlo.	MMOD-1894-Maasbree-45

Beesel:

Datum	Gebeurtenis (bron: Semi Statische Archiefdiensten, archief Mijn- en Munitie Opruimingsdienst)	Relevant	Motivatie	Documentcode
6 maart z.j.	Aan de zuidelijke grens van Beesel, vanaf de Maas in een ronde kring naar de Bakheide ligt een mijnenveld.	Mogelijk	De locatie ligt binnen de begrenzing van het analysegebied Beesel.	MMOD-0889-Beesel-17
12 maart 1945	In een rechte lijn tussen Rijkel en de Bakheide ligt een mijnenveld.	Mogelijk	De locatie ligt binnen de begrenzing van het analysegebied Beesel.	MMOD-0889-Beesel-18
9 oktober 1945	Opgave gevaarlijke projectielen: ▪ Nabij aspergeveld J. Niemans, Walsberg, 2 granaten ▪ Achter woonhuis Lennaerts, Hoogstraat, 1 granaat ▪ Op laan aan de noorderzijde kasteel Nieuwenbroek, 1 granaat	Mogelijk	Het kasteel Nieuwenbroeck en Rijkel 43 liggen binnen de begrenzing van het analysegebied Beesel. De Walsberg te Beesel ligt gedeeltelijk binnen de begrenzing van het analysegebied Kessel. De Hoogstraat ligt gedeeltelijk binnen het analysegebied van Beesel.	MMOD-0889-Beesel-14
9 oktober 1945	Tussen Klerkenhof en Maas is een vermeend mijnenveld aanwezig.	Mogelijk	De locatie ligt gedeeltelijk binnen de begrenzing van analysegebied Beesel.	MMOD-0889-Beesel-15
9 oktober 1945	De gehele Maasoever ter hoogte van Beesel is verdacht op mijnen.	Mogelijk	De Maas ter hoogte van Beesel ligt binnen de begrenzing van de analysegebieden Beesel, Kessel en Kessel-Maasbree.	MMOD-0889-Beesel-16
14 december 1945	Door de landbouwgronden van de gemeente Beesel loopt een tankgracht van 10 km lang.	Nee	De vermelding is te globaal.	MMOD-0889-Beesel-13
25 maart 1946	Berichtgeving over mijnenvelden in de gemeente Beesel: ▪ In het Maasveld, Rijkel, achter boerderij Enderhof, rechts voor het voetveer Beesel-Neer ▪ Er liggen mijnen in het puin van de boerderij Muijsers, bij de loswal aan de Maas te Reuver	Mogelijk	De boerderij Muijsers ligt binnen de begrenzing van het analysegebied Kessel-Maasbree. Het Maasveld ter hoogte van Rijkel ligt gedeeltelijk binnen de begrenzing van het analysegebied Beesel.	MMOD-0889-Beesel-8

Belfeld:

Datum	Gebeurtenis. (bron: Semi-statische Archiefdiensten)	Relevant	Motivatie	Documentnummer
27 mei 1946	Mijnen in het Maasveld, gelegen tussen de Rijksweg en Maas vanaf de grens van gemeente Reuver tot aan de kom van het dorp.	Mogelijk	Het beschreven gebied ligt gedeeltelijk binnen de begrenzing van de analysegebieden Belfeld en Maasbree-Kessel/Baarlo.	MMOD-0983-Tegelen-23

Bergen:

Datum	Gebeurtenis (bron: Semi Statische Archiefdiensten, archief Mijn- en Munitie Opruimingsdienst)	Relevant	Motivatie	Documentcode
23 juli 1945	Nagekomen opgave van aanwezige mijnen, granaten enz. in de gemeente Bergen: o.a. op de binnenweg naar de Maas liggen mijnen (Well)	Mogelijk	De Maas ter hoogte van Well ligt gedeeltelijk binnen de begrenzing van analysegebied Well.	MMOD-0893-Bergen-13
21 juni 1946	Onder de vloer van het kamp Vlammert bevindt zich een niet ontploft projectiel.	Mogelijk	Het huidige terrein De Flammert (bedrijventerrein) ligt binnen de begrenzing van het analysegebied Nieuw-Bergen.	MMOD-0893-Bergen-71
19 augustus 1946	In de buurtschap Well (gemeente Bergen) bevinden zich aan de grote weg Venlo-Nijmegen nog vele mijnen.	Mogelijk	De Rijksweg Venlo-Roermond ter hoogte van Well ligt gedeeltelijk binnen de begrenzing van het analysegebied Well.	MMOD-0893-Bergen-21

Blerick:
Geen relevante vermeldingen aangetroffen.

Broekhuizen:

Datum	Gebeurtenis (bron: Semi Statische Archiefdiensten, archief Mijn- en Munitie Opruimingsdienst)	Relevant	Motivatie	Documentcode
7 juni 1945	In de gemeente Broekhuizen bevindt zich een groot mijnenveld, dat zich ten zuiden van Broekhuizenvorst tot ver voorbij het dorp Broekhuizen in de richting van Lottum uitstrekt.	Mogelijk	Het beschreven gebied bevindt zich gedeeltelijk binnen de begrenzing van het analysegebied Arcen.	MMOD-1507-Broekhuizen-17
17 december 1945	Na ruimingswerkzaamheden zijn er in een veld bij de Geenenberg, langs de Molenbeek nog mijnen aangetroffen.	Nee	De locatie ligt buiten de begrenzing van het analysegebied.	MMOD-1507-Broekhuizen-32
18 december 1945	Na ruimingswerkzaamheden zijn er nog T-mijnen overgebleven in een weiland achter het kasteel Broekhuizen.	Nee	De locatie ligt buiten de begrenzing van het analysegebied.	MMOD-1507-Broekhuizen-30

Buggenum:

Datum	Gebeurtenis (bron: Semi Statische Archiefdiensten, archief Mijn- en Munitie Opruimingsdienst)	Relevant	Motivatie	Documentcode
24 oktober 1945	Op de volgende percelen zijn vermoedelijk nog mijnen aanwezig: ▪ Buggenum kleine o.c. 887 ▪ Buggenum kleine o.c. 888 ▪ Buggenum kleine o.c. 889	Nee	De locaties zijn niet te herleiden.	MMOD-1640-Buggenum-1
2 april 1946	**Een perceel aan de Dorpstraat 83 te Buggenum, ca. 71 are groot, is van mijnen verdacht.**	**Ja**	**De locatie ligt binnen de begrenzing van het analysegebied Buggenum.**	**MMOD-1640-Buggenum-2**

Grubbenvorst:
Geen relevante vermeldingen aangetroffen.

Haelen:

Datum	Gebeurtenis (bron: Semi Statische Archiefdiensten, archief Mijn- en Munitie Opruimingsdienst)	Relevant	Motivatie	Documentcode
26 oktober 1945	Herhaaldelijk komen er nog klachten binnen over de aanwezigheid van mijnen en andere ontplofbare projectielen, voornamelijk in Haelen.	Nee	De vermelding is te globaal.	MMOD-1640-Haelen-19

Heel en Panheel:

Datum	Gebeurtenis (bron: Semi Statische Archiefdiensten, archief Mijn- en Munitie Opruimingsdienst)	Relevant	Motivatie	Documentcode
Onbekend	**Plaatsen waar ruimingen moeten plaatsvinden, waaronder de taluds en wegen langs het kanaal Wessem-Nederweert, speciaal bij sluis Panheel en bij bruggen.**	**Ja**	**De sluis bij Panheel ligt binnen de begrenzing van het analysegebied Heel. Ook het kanaal Wessem-Nederweert ter hoogte van Wessem en Panheel ligt binnen de begrenzing van het analysegebied Well.**	**MMOD-1641-Wessem-7**
22 februari 1945	**Er bevinden zich mogelijk mijnen op de volgende percelen: ▪ Sectie D 1122, Schutteheide ▪ Sectie D 75, 76, 1016, Leege Hoeve.**	**Mogelijk**	**De straat Schutteheide ligt gedeeltelijk binnen de begrenzing van het analysegebied Heel. DE locatie van de Leege Hoeve is niet te herleiden.**	**MMOD-1641-HeelPanheel-12**
16 maart 1947	Er werd door burgers bij de gemeentepolitie aangifte gedaan van de aanwezigheid van 2 S-mijnen nabij het perceel Heerstraat 126 te Heel en Panheel. Later bleek het om twee rookpotten te gaan.	Nee	Geen CE indicatie.	MMOD-1641-HeelPanheel-3 en 5

Kessel:

Datum	Gebeurtenis (bron: Semi Statische Archiefdiensten, archief Mijn- en Munitie Opruimingsdienst)	Relevant	Motivatie	Documentcode
13 december 1945	Op onderstaande percelen wordt de aanwezigheid vermoed van mijnen: ▪ Sectie B 1958 en B 1959. Dit perceel is gelegen in de onmiddellijke nabijheid van de steenfabriek Sint Joris aan het Afwateringskanaal te Kessel. ▪ Sectie B.444, gelegen achter de woning Baarskamp 103 te Kessel.	Nee	De locaties liggen buiten de begrenzing van het analysegebied.	MMOD-1894-Kessel-10
21 juni 1946	**Ten oosten van de rijksweg Roermond-Venlo langs het kanaal richting de Maas te Kessel liggen mogelijk nog mijnen.**	**Mogelijk**	**De Maas ter hoogte van Kessel ligt binnen het analysegebied**	**MMOD-1894-Kessel-8**

Linne:

Datum	Gebeurtenis (bron: Semi Statische Archiefdiensten, archief Mijn- en Munitie Opruimingsdienst)	Relevant	Motivatie	Documentcode
24 oktober 1945	**Lijst van de in de gemeente Linne nog aanwezige projectielen, waaronder mijnenvelden:** **▪ Landgoed "Osen"** **▪ Gehele noordelijke gedeelte van de gemeente, grenzend aan de gemeenten Herten en Sint Odiliënberg, met inbegrip van 100 h.a. bossen** **▪ Beboste strook langs de Vlootbeek en langs de betonweg Maasbracht-Montfort**	**Ja**	**Landgoed Osen ligt binnen de begrenzing van het analysegebied Heel. De overige locaties liggen buiten de begrenzing van het analysegebied.**	**MMOD-1641-Linne-10**
31 december 1945	Bij een opslagplaats in de gemeentebossen zijn plusminus 400 Engelse granaten, enkele mijnen en enkele pantservuisten ontdekt.	Nee	De vermelding is te globaal.	MMOD-1641-Linne-7
9 januari 1946	Berichtgeving over de aanwezigheid van Duitse mijnen aan de noordzijde van de gemeentebossen.	Nee	De vermelding is te globaal.	MMOD-1641-Linne-6
28 maart 1946	**Berichtgeving over de aanwezigheid van mijnen in een fruittuin en moestuin in de sectie B842 en 843 te Linne, het noordelijke gedeelte van de gemeentebossen sectie B1311, B1248 en B854, en op het landgoed "Osen", gelegen tussen twee rivierarmen van de Maas.**	**Ja**	**Landgoed Osen ligt binnen de begrenzing van het analysegebied Heel.**	**MMOD-1641-Linne-4**
29 juni 1946	Een vrachtwagen van de firma Muijres te Sittard is over een mijn gereden en zwaar beschadigd. Dit ongeval geschiedde op een binnenweg, gelegen in de gemeentebossen, in de nabijheid van de grindweg van Linne naar Sint-Odiliënberg en het huis van de heer Vossen.	Nee	De vermelding is te globaal.	MMOD-1641-Linne-28

Lottum:
Geen relevante vermeldingen aangetroffen.

Maasbracht:
Geen relevante vermeldingen aangetroffen.

Maasniel:

Datum	Gebeurtenis (bron: Semi Statische Archiefdiensten, archief Mijn- en Munitie Opruimingsdienst)	Relevant	Motivatie	Documentnummer
18/27 oktober 1945	**Berichtgeving met betrekking tot (mogelijke) aanwezigheid van mijnenvelden, o.a.: iln de Sneppen aan de Maas in perceel weiland**	**Mogelijk**	**De Sneppen aan de Maas ligt gedeeltelijk binnen de begrenzing van het analysegebied Buggenum.**	**MMOD-0957-Maasniel-36 t/m 38**
29 maart 1946	Lijst van verdachte percelen, met daarop o.a. Maasniel: ▪ Melickerheide onontplofte granaten. Wed. Janssen, Brandeweyer 14.	Nee	De locatie ligt buiten de begrenzing van het analysegebied.	MMOD-0957-Maasniel-30 t/m 32
15 mei 1946	Burgemeester van Maasniel vermeldt dat er aangifte is gedaan van de aanwezigheid van een vermoedelijk mijnenveld op een perceel gelegen nabij Spik 166 te Maasniel. Dit terrein is reeds meerdere malen onderzocht, waarbij steeds mijnen werden gevonden.	Nee	De locatie ligt buiten de begrenzing van het analysegebied.	MMOD-0957-Maasniel-28
21 juli 1947	Ruimrapport verschillende data juli 1947. Op perceel van Van de Ven 1 Tellermijn geruimd. Verspreid over de gemeente zijn gevonden: ▪ 5 granaten (22 cm) ▪ 17 granaten (7,5 cm) ▪ 1 piatbom ▪ 2 mortiergranaten ▪ 1 pantzergranaat ▪ 2 handgranaten	Nee	De vermelding is te globaal.	MMOD-0957-Maasniel-5

Neer:
Geen relevante vermeldingen aangetroffen.

Reuver:

Datum	Gebeurtenis (bron: Semi Statische Archiefdiensten, archief Mijn- en Munitie Opruimingsdienst)	Relevant	Motivatie	Documentcode
8 april 1945	In Reuver ligt in de omgeving van de grensovergang Weissen Stein een mijnenveld.	Nee	De locatie ligt buiten de begrenzing	MMOD-0889-Beesel-4
10 mei 1946	Langs de weg naar de loswal te Reuver en op het kleiterrein van de dakpannenfabriek Teeuwen nabij de Duitse grens te Reuver zijn verschillende mijnen gevonden.	Nee	De vermelding is te globaal.	MMOD-0889-Beesel-3
16 mei 1946	Aan de waterkant van de Zomerdijk zijn enkele Schü-mijnen gevonden.	Nee	De locatie is niet te herleiden.	MMOD-0889-Reuver-8

Datum	Gebeurtenis (bron: Semi Statische Archiefdiensten, archief Mijn- en Munitie Opruimingsdienst)	Relevant	Motivatie	Documentcode
28 juni 1946	**Tijdens de oorlog is de boerderij gelegen te Reuver a/d Maas 349 met 60 mijnen opgeblazen, waarbij vele mijnen niet tot ontploffing zijn gekomen en zijn blijven liggen. Een gedeelte is geruimd, een gedeelte is nog aanwezig.**	**Ja**	**Met aanvullende bronnen is aangetoond dat dit de boerderij van Muijsers betreft. De locatie ligt binnen de begrenzing van het analysegebied Kessel-Maasbree.**	**MMOD-0889-Reuver-5**
19 juni 1947	Het perceel van A. Franssen, Anthoniuslaan 247 te Reuver, is onderzocht, waarbij twee granaten zijn gevonden. Deze werden geruimd.	Nee	De locatie is niet te herleiden.	MMOD-0889-Reuver-2
5 augustus 1947	De heer L. Sniekers, landbouwer Keulseweg 701 te Reuver, vermoedt dat er op zijn perceel landbouwgrond Sectie C.1635, gelegen nabij de Keulseweg aan de grens nog mijnen aanwezig zijn.	Nee	De locatie ligt buiten de begrenzing van het analysegebied.	MMOD-0889-Beesel-24

Swalmen:

Datum	Gebeurtenis (bron: Semi Statische Archiefdiensten, archief Mijn- en Munitie Opruimingsdienst)	Relevant	Motivatie	Documentcode
23 mei 1946	In de tuin van perceel A546, Meestersweg, is een mijn gevonden.	Nee	De locatie ligt buiten de begrenzing van het analysegebied.	MMOD-0957-Swalmen-20
29 juni 1946	Onlangs zijn op een perceel gelegen aan de Eillenraderbaan in de gemeente Swalmen bij de bewerking van het land 2 landmijnen gevonden. Deze zijn aan de rand van het perceel gedeponeerd.	Nee	De locatie is niet te herleiden.	MMOD-0957-Swalmen-8

Tegelen:

Datum	Gebeurtenis. (bron: Semi-statische Archiefdiensten)	Relevant	Motivatie	Documentnummer
27 mei 1946	Mijnen in het Maasweiland achter het St.-Josephklooster en aan de Snelle Sprong.	Nee	De locaties liggen buiten de begrenzing van het analysegebied.	MMOD-0983-Tegelen-23
30 juli 1947	Verklaring m.b.t. ruiming van mijnen te Tegelen. Rond 30 juli 1947 is achter het terrein van het St.-Josephklooster te Steijl een boobytrap gevonden, waarbij wordt vermoed dat er nog meer exemplaren aanwezig zijn.	Nee	De locatie ligt buiten de begrenzing van het analysegebied,	MMOD-0983-Tegelen-24

Thorn:

Datum	Gebeurtenis (bron: Semi Statische Archiefdiensten, archief Mijn- en Munitie Opruimingsdienst)	Relevant	Motivatie	Documentcode
16 april 1945	Mijnenveld te Thorn, kadastrale sectie A, No. 2443, gelegen links van de Rijksweg Maaseik-Venlo, vlak aan de oprit van de brug over het kanaal Wessem-Nederweert.	Nee	De vermelding is te globaal / De locatie ligt buiten de begrenzing van het analysegebied.	MMOD-1641-Thorn-13
16 april 1945	Mijnenvelden te Thorn, kadastrale sectie C: ▪ No. 560, gelegen in de Battestraat, 2e perceel links van de weg in weiland ▪ No. 620, terrein N.V. Steenfabriek "Thorn" en het terrein gelegen achter de Steenfabriek direct over de beek gelegen in de Meers ▪ Weiland aan de Wilhelminastraat 241, alhier gelegen rechts langs de afgebrande schuur van Van de Boel, direct over de beek rechts in de Meers	Ja	De N.V. Steenfabriek en de Meers liggen binnen de begrenzing van het analysegebied Heel.	MMOD-1641-Thorn-10
16 april 1945	Mijnenvelden te Thorn, kadastrale sectie B: ▪ No. 928, gelegen in de Meers aan de handwijzer Thorn-Wessem, links van de weg ▪ No. 1664, vlak voor de Steenfabriek aan beek in de Meers ▪ No. 1714, gelegen aan Hagenbroek langs weg Segershof naar het kasteel Hagenbroek	Ja	De Steenfabriek en de Meers liggen binnen de begrenzing van het analysegebied Heel. Hagenbroek ligt gedeeltelijk binnen de begrenzing van het analysegebied, Segershof ligt erbuiten.	MMOD-1641-Thorn-11
16 april 1945	Mijnenvelden te Thorn, kadastrale sectie B: ▪ No. 1714, in kersenboomgaard aan Hagenbroek ▪ No. 1425, weiland naast steenfabriek richting Wessem in de Meers ▪ No. 1227 en 1228, weiland aan de Steenfabriek richting Wessem in de Meers	Ja	De Steenfabriek in de Meers en de directe omgeving ervan liggen binnen de begrenzing van het analysegebied Heel.	MMOD-1641-Thorn-12

Venlo:

Datum	Gebeurtenis (bron: Semi Statische Archiefdiensten, archief Mijn- en Munitie Opruimingsdienst)	Relevant	Motivatie	Documentcode
17 maart 1945	De velden rond Genooi zouden zijn bezaaid met mijnen.	Mogelijk	Genooi ligt gedeeltelijk binnen de begrenzing van het analysegebied Venlo-Velden.	MMOD-0983-Venlo_Venlo-74
20 juli 1945	Bij De Weert, gelegen bij de haven van Venlo, liggen mogelijk nog mijnen.	Ja	De locatie ligt binnen de begrenzing van het analysegebied Venlo-Velden.	MMOD-0983-Venlo_Venlo-27
23 januari 1947	Beide Maasoevers tussen de verkeersbrug te Venlo tot aan de Belgische grens (gem. Stevensweert) werd onderzocht. Er worden 2 Tellermijnen '35 gevonden.	Ja	De Maas ter hoogte van Venlo ligt binnen de begrenzing van het analysegebied Venlo-Velden.	MMOD-0983-Venlo_Venlo-3

Datum	Gebeurtenis (bron: Semi Statische Archiefdiensten, archief Mijn- en Munitie Opruimingsdienst)	Relevant	Motivatie	Documentcode
25 februari 1947	Het is mogelijk dat op de terreinen van de Frederik-Hendrikkazerne te Venlo zich nog mijnen bevinden.	Ja	De locatie ligt binnen de begrenzing van het analysegebied Baarlo.	MMOD-0983-Venlo_Venlo-46
25 april 1947	Bij het dichten van loopgraven werden mijnen gevonden. Het perceel is gelegen aan de rechter Maasoever, ongeveer 200 m ten zuiden van de oude brug.	Ja	De rechter Maasoever ter hoogte van Venlo ligt binnen de begrenzing van het analysegebied Venlo-Velden.	MMOD-0983-Venlo_Venlo-58
9 juni 1947	Op het perceel van J. Verhaegh, Tegelseweg 130, werden 1 granaat en 2 nevelgranaten gevonden.	Ja	De locatie ligt binnen de begrenzing van het analysegebied Venlo-Velden.	MMOD-0983-Venlo_Venlo-80

Wanssum:
Geen relevante vermeldingen aangetroffen.

Wessem:

Datum	Gebeurtenis (bron: Semi Statische Archiefdiensten, archief Mijn- en Munitie Opruimingsdienst)	Relevant	Motivatie	Documentcode
12 april 1946	Mogelijk mijnen aanwezig in een weiland achter het St.-Josephkloosster en aan de Snelle Sprong.	Ja	De locatie ligt binnen de begrenzing van het analysegebied Heel.	MMOD-1641-Wessem-27

2.13 Nederlands Instituut voor Oorlogsdocumentatie (NIOD)

Het NIOD Instituut voor Oorlogs-, Holocaust- en Genocidestudies houdt zich bezig met de bestudering van de Eerste en Tweede Wereldoorlog, de Holocaust en hedendaagse genociden. In het archief te Amsterdam is o.a. een grote collectie met foto's uit de Tweede Wereldoorlog ondergebracht.

2.13.1 Collecties Departement van Justitie en Generalkommissariat für das Sicherheitswesen

Bij het NIOD zijn de onderstaande twee collecties geraadpleegd:
- Collectie Departement van Justitie (toegangsnummer 216k)
- Collectie Generalkommissariat für das Sicherheitswesen – Höhere SS- und Polizeiführer Nord-West (toegangsnummer 077)

Het betreft de volgende inventarisnummers:

Collectie Departement van Justitie (toegangsnummer 216k), NIOD	Inventarisnummer
Rapporten van de plaatselijke luchtbeschermingsdiensten, politiekorpsen en de Marechaussee inzake het geven van het sein luchtalarm, het neerstorten van vliegtuigen en vliegtuigonderdelen en de vondst van niet-ontplofte explosieven, 23 juni 1943 – 28 april 1944.	180
Processen-verbaal van de plaatselijke luchtbeschermingsdiensten, politie en Marechaussee met betrekking tot vijandelijke vliegtuigen, bomaanvallen en ontploffingen in verschillende gemeenten.	181-185
Meldingen van verschillende gemeenten betreffende ongevallen, beschietingen, bombardementen en het afwerpen van (lege) benzinetanks door vliegtuigen.	186
Telexberichten inzake meldingen van neergestorte geallieerde bommenwerpers, 20 – 24 februari 1944.	328
Stukken betreffende het melden van schade door bombardementen en beschietingen uit vliegtuigen, 24 februari 1944 – 31 maart 1945.	329
Stukken betreffende het opstellen van processen-verbaal inzake bombardementen en beschietingen in verschillende gemeenten, 28 september 1944 – 31 maart 1945.	331

Collectie Departement van Justitie (toegangsnummer 216k), NIOD	Inventarisnummer
Proces-verbaal van de luchtbeschermingsleider inzake schade door luchtaanvallen door de gealliëerden en afweergeschut van de Duitsers, 3 februari 1944.	477
Stukken betreffende het instellen van een onderzoek naar de gevolgen van luchtaanvallen, 8 oktober 1944 – 6 februari 1945.	493
Stukken betreffende het instellen van een onderzoek inzake het bombardement op 14 oktober, 17 oktober 1944.	624
Rapporten van de onderluitenant van de Marechaussee F. Meems inzake het vinden van benzinetanks, die uit een vliegtuig waren geworpen, alsmede de inslag van een granaat, 20 januari – 20 maart 1944.	642

Collectie Generalkommissariat für das Sicherheitswesen – Höhere SS- und Polizeiführer Nord-West (toegangsnummer 077), NIOD	Inventarisnummer
Berichtgevingen betreffende neergekomen vliegtuigen, 1943.	1759

De onderzoeksresultaten zijn in de hierop volgende overzichten verwerkt:

Arcen en Velden:

Datum	Gebeurtenis (bron: NIOD, collecties 216k en 077)	Relevant	Motivatie
28 december 1943	Op het 'Hetje' te Velden is een viertal brisantbommen terechtgekomen waarvan er drie zijn ontploft. De vierde is hoogstwaarschijnlijk een blindganger. Al deze bommen zijn in het open veld terechtgekomen en hebben geen schade veroorzaakt. Een van deze bommen ligt ten westen van de verharde weg, lopende vanaf Schandelo richting Venlo, de twee andere ontplofte bommen zijn terechtgekomen ten oosten van genoemde weg terwijl de niet ontplofte bom zich bevindt ten oosten van bedoelde weg en ca. 100 meter ten oosten van de daar gelegen boerderij van H. Jansen perceel no. 234. (Inventarisnr. 182)	Nee	De vermelding is te globaal.
21 januari 1944	**Twee bommen gevallen nabij de Lingsforterweg te Arcen. Deze zijn onmiddellijk geëxplodeerd. Beide bommen zijn gevallen in het open velden ca. 100 meter verwijderd van de Lingsforterweg. Een dezer bommen is op een afstand van ca. 40 meter van de woning van Herkenbosch terechtgekomen en heeft lichte schade aan die woning toegebracht. Geconstateerd is dat er verder geen ontplofte bommen in dit gebied zijn gevallen. (Inventarisnr. 182)**	**Mogelijk**	**De Lingsforterweg ligt gedeeltelijk binnen de begrenzing van het analysegebied Arcen.**

Baarlo:
Geen relevante vermeldingen aangetroffen.

Beesel:
Geen relevante vermeldingen aangetroffen.

Belfeld:
Geen relevante vermeldingen aangetroffen.

Bergen:
Geen relevante vermeldingen aangetroffen.

Blerick:
Geen relevante vermeldingen aangetroffen.

Broekhuizen:
Geen relevante vermeldingen aangetroffen.

Buggenum:
Geen relevante vermeldingen aangetroffen.

Grubbenvorst:
Geen relevante vermeldingen aangetroffen.

Haelen:
Geen relevante vermeldingen aangetroffen.

Heel en Panheel:
Geen relevante vermeldingen aangetroffen.

Kessel:
Geen relevante vermeldingen aangetroffen.

Linne:
Geen relevante vermeldingen aangetroffen.

Lottum:
Geen relevante vermeldingen aangetroffen.

Maasbree:
Geen relevante vermeldingen aangetroffen.

Maasbracht:
Geen relevante vermeldingen aangetroffen.

Maasniel:
Geen relevante vermeldingen aangetroffen.

Neer:
Geen relevante vermeldingen aangetroffen.

Reuver:
Geen relevante vermeldingen aangetroffen.

Swalmen:
Geen relevante vermeldingen aangetroffen.

Tegelen:
Geen relevante vermeldingen aangetroffen.

Thorn:
Geen relevante vermeldingen aangetroffen.

Venlo:
Geen relevante vermeldingen aangetroffen.

Wanssum:
Geen relevante vermeldingen aangetroffen.

Wessem:
Geen relevante vermeldingen aangetroffen.

2.14 The National Archives Londen en Library and Archives Canada

The National Archives in Kew (Londen) is het officiële nationale archief van het Verenigd Koninkrijk. Er liggen hier gevechtsverslagen van Britse eenheden die op Nederlands grondgebied strijd hebben geleverd. In The National Archives zijn, afgezien van deze War Diaries, ook o.a. de logboeken van geallieerde luchtmacht-eenheden ondergebracht.

Vliegtuigen van de 2nd Tactical Air Force (2nd TAF) gaven tactische luchtsteun aan geallieerde gevechtseenheden. De geallieerde duikbommenwerpers vielen o.a. vijandelijke stellingen, tanks, treinen en hoofdkwartieren aan. De volgende Daily Logs van de 2nd Tactical Air Force zijn geraadpleegd:

Daily Logs 2nd Tactical Air Force. The National Archives Londen	Inventarisnummer
2nd Tactical Air Force: Daily Log: Sept.-Oct. 1944	Air 37/715
2nd Tactical Air Force: Daily Log: Nov.-Dec. 1944	Air 37/716
2nd Tactical Air Force: Daily Log: Jan.-Feb. 1945	Air 37/717
2nd Tactical Air Force: Daily Log: Mar.-May. 1945	Air 37/718

De volgende operations Record Books zijn geraadpleegd:

Operations Record Books. The National Archives Londen	Inventarisnummer
Operations Record Book No. 137 Squadron	Air 27/954
Operations Record Book No. 175 Squadron	Air 27/1111
Operations Record Book No. 182 Squadron	Air 27/1136
Operations Record Book No. 184 Squadron	Air 27/1168
Operations Record Book No. 245 Squadron	Air 27/1482
Operations Record Book No. 247 Squadron	Air 27/1489

AVG heeft tevens diverse War Diaries, situation reports etc. van gevechtseenheden geraadpleegd. De onderzoeksresultaten zijn per dijkring in de hierop volgende overzichten verwerkt:

2.14.1 DR57 Nieuw Bergen

Datum	Gebeurtenis (bron: Air 37/715 t/m Air 37/718)	Relevant	Motivatie
12 oktober 1944	Sheet 1813, Venlo to E.8038. 43 R/P on Ferries at E. 9223 and 9218, and on barges etc at E. 8527.	Ja	Locatie is de pontveer te Lottum, deze ligt in het analysegebied
12 oktober 1944	Sheet 1814, Same area. No river movement	Nee	Geen CE indicatie
12 oktober 1944	Sheet 1813. 4 small ferries E.bank River E.913190 attacked, 2 destroyed. 47 R/P fired.	Ja	Locatie is de pontveer te Lottum, deze ligt in het analysegebied
12 oktober 1944	Sheet 1814, 48 R/P at barges at E.9015, 8528, 8038.	Ja	Locatie is de pontveer te Lottum, deze ligt in het analysegebied
14 oktober 1944	Sheet 1842, Ferry at E. 918203 damaged. 2 barges destroyed E.9121. 30 R/P [Rocket Projectiles] used	Ja	Locatie ligt in het analysegebied

Datum	Gebeurtenis (bron: Air 37/715 t/m Air 37/718)	Relevant	Motivatie
14 oktober 1944	Sheet 1842, Ferry at E.915188. 31 R/P [Rocket Projectiles] N.R.O. [No Results Observed]	Ja	Locatie is de pontveer te Lottum, deze ligt in het analysegebied
17 oktober 1944	Sheet 1869, Attacked camp at ARCEN E.9221. 56 R/P [Rocket Projectiles] anc cannon. Centre well hit and building destroyed	Ja	Locatie ligt in het onderzoeksgebied
18 oktober 1944	Sheet 1878, Ferry E. 913190. 5 Diesel barges E.913187 attacked with 61 R/P [Rocket Projectiles]. ARTA [All Rockets Target Area]. N.R.O. [No Results Observed]	Ja	Locatie is de pontveer te Lottum, deze ligt in het analysegebied
11 november 1944	1 SIEBEL Ferry carrying a tank destr. at E.9221	Mogelijk	De Maas in dit kaartvierkant ligt in het analysegebied
22 februari 1945	Sheet 2622. Concrete gun emplacement E.8237. 24 R.P. and cannon. A.R.T.A.	Mogelijk	Het analysegebied ligt binnen deze kaartvierkant

Datum	Gebeurtenis (bron: Operations Record Book No. 137 Squadron, Air 27/954)	Relevant	Motivatie
14 oktober 1944	"Weather was fine in the morning and wet in the afternoon. The first op. of the day was abortive owing to 10/10 cloud, but 3 shows were got in in the afternoon with moderate results." 4 R.P. Typhoons, led by F/L. Short, were detailed to work with F.D.P. to attack enemy ferries and gun positions. No movement was seen at the first three pinpoints given, but a ferry was attacked at E.915188 with unobserved results. Intense light flak was encountered at E.8318 and E.9118." "4 R.P. Typhoons, led by F/O. Isachsen, were detailed to work with F.D.P. A ferry was attacked and damaged at E. 918203 and two barges were destroyed at E.915213. Moderate light flak from E.9120."	Ja	Locatie is de pontveer te Lottum, deze ligt in het analysegebied

Datum	Gebeurtenis (bron: Operations Record Book No. 175 Squadron, Air 27/1111)	Relevant	Motivatie
11 november 1944	"F/Lt. Ambrose scored a direct hit with a salvo on a ferry carrying a tank ancross the river at at Arcen N. of Venlo. F/Sgt. Varley got hits on a barge, P/O Henry attacked a wood N of Arcen." "F/Lt. Ambrose hit with a salvo a ferry carrying a tank at Arcen. F/Sgt. Varley hit one barge and P/O Henry attacked wood N. of Arcen."	Mogelijk	De Maas in dit kaartvierkant ligt in het analysegebied

Datum	Gebeurtenis (bron: Operations Record Book No. 182 Squadron, Air 27/1136)	Relevant	Motivatie
18 oktober 1944	"The last show of the day proved to be an armed reconnaissance of the ferry at E.9119 and Venlo area. No movement could be seen in the area mentioned so five diesel barges moored to the river bank near CRIE N [?] were attacked, but owing to failing light and the attentions of flak from the nearby woods, observation of results were not possible. All aircraft returned to base safely at 17.25 hours." "No movement was seen on the roads but three jetties with barges moored alongside were attacked at E.895125 one barge being damaged. Accurate heavy flak was experienced from E.9114 and P/O Byer was hit and failed to return".	Ja	Locatie is de pontveer te Lottum, deze ligt in het analysegebied

Datum	Gebeurtenis (bron: Operations Record Book No. 247 Squadron, Air 27/1489)	Relevant	Motivatie
17 oktober 1944	8 R.P. Typhoons, led by F/Lt. Tatham, were detailed on an armed recce of the ZUTPHEN – EMMERICH – GOCH – VENLO area. No movement was seen due to very poor visibility and heavy cloud, so the alternative target, an enemy camp at ARCEN, was attacked with R.P. and cannon. The N.E. boundary and centre, were well hit and buildings destroyed. Up at 08.20 and down at 09.22 hrs." "R.P. Attack Hutted Camp, ARCEN. "	Ja	Locatie ligt in het onderzoeksgebied

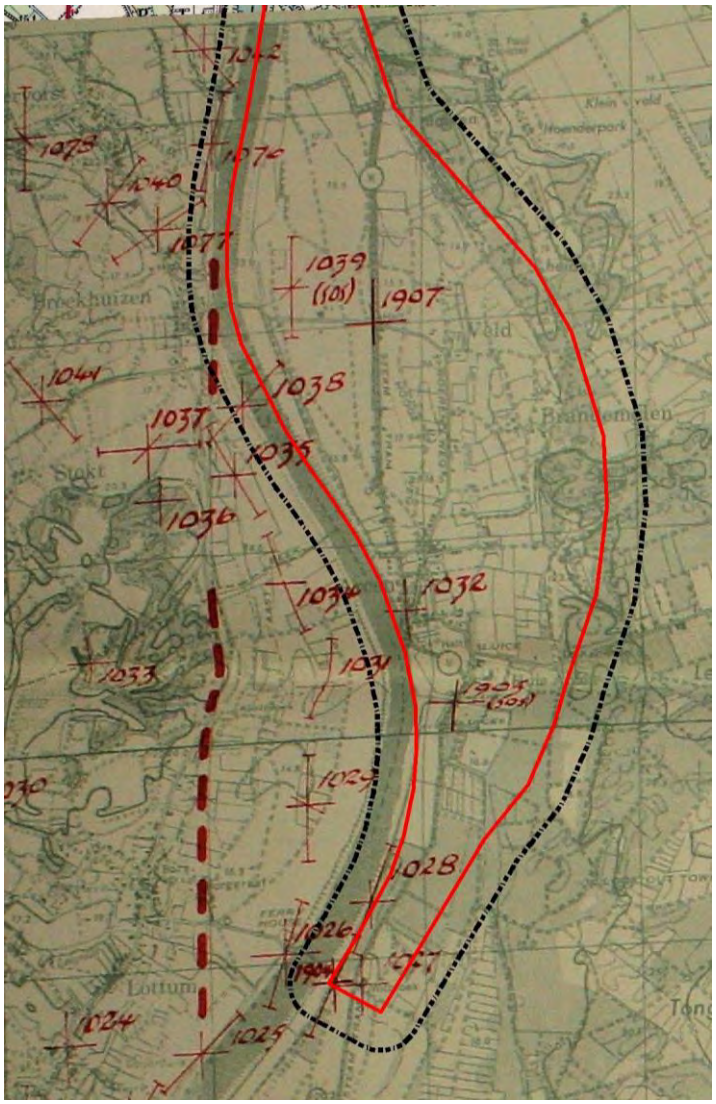

Afb.43. – Fire Sheet 8th British Corps met daarop weergegeven locaties waarop geallieerd vuur kon worden uitgebracht. Bron afbeelding: The National Archives. Rood omlijnd: onderzoeksgebied. Zwart omlijnd: analysegebied.

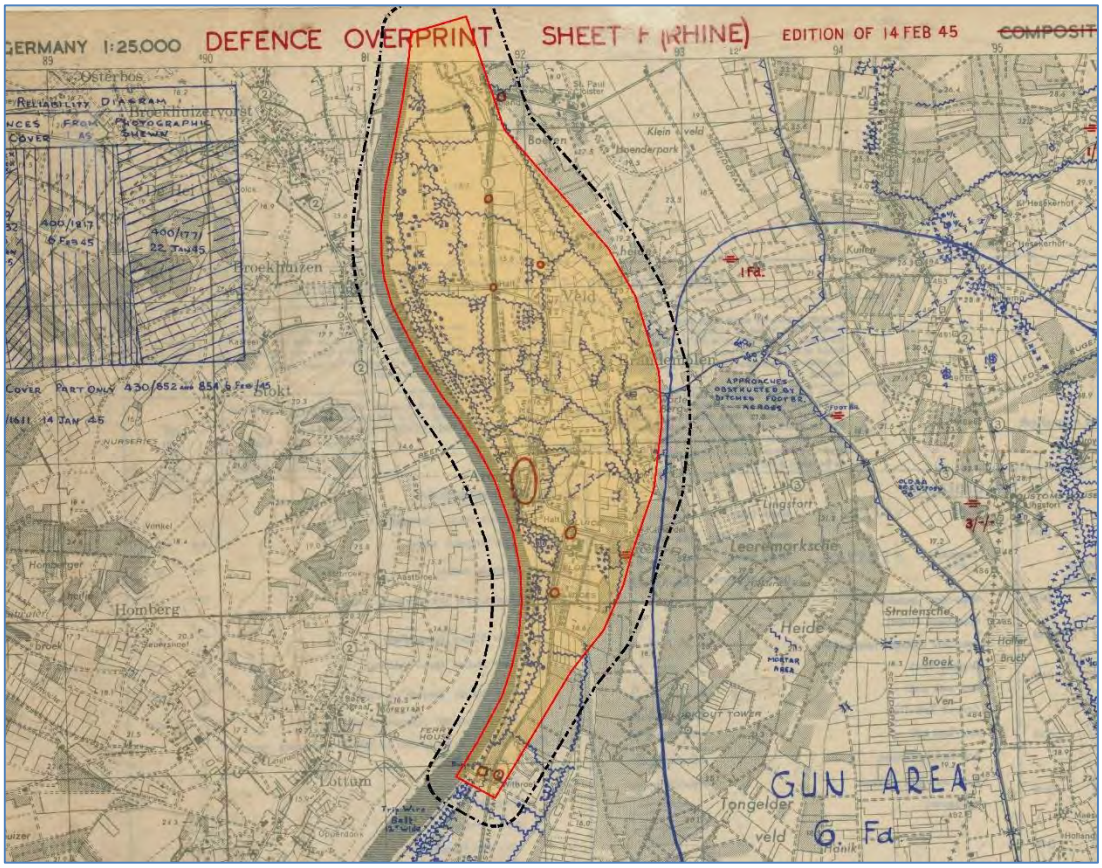

Afb.44. – Defence Overprint d.d. 14 februari 1945 met daarop weergegeven Duitse militaire objecten.Bron afbeelding: Library and Archives Canada. Rood omlijnd: onderzoeksgebied. Zwart omlijnd: analysegebied.

Datum	Gebeurtenis (bron: The National Archives, Record Group WO 171)	Relevant	Motivatie
1 januari 1945	The diggings immediately between the village of ARCEN and the river are permentently occupied and the men sleep in shelters in the trenches. (3rd British Infantry Division Intelligence Summary)	Ja	Omschreven omgeving ligt in het analysegebied
4 januari 1945	To shake up any enemy returning to their own bank, a scale 4 shoot was put down on 919207 by 7 Fd Regt…The enemy had apparently fled to where they had left their boats , and recrossed to the EAST bank of R MAAS. (9th Infantry Brigade War Diary)	Ja	Het aangegeven coördinaat ligt in het onderzoeksgebied
5 januari 1945	Enemy shelling by both 105 mm and 88 mm. increased slightly particularly areas LOTTUM 9019, GRUBBENVORST 8914 LOVENDAAL 8915. Own arty engaged suspected enemy posns at 905165 922218 936223 921219 914177 and suspected enemy mortars at 922171 922226 929226. 3 in mortars engaged LOMM 9117. Occupied house 916184 orchard 906153 House 906154 (3rd British Infantry Division G. OPS LOG 5)	Ja	Omschreven omgeving ligt in het analysegebied

Datum	Gebeurtenis (bron: The National Archives, Record Group WO 171)	Relevant	Motivatie
10 januari 1945	A small enemy patrol approached 2 LINCOLNS standing patrol at the FERRY HOUSE 914191 from the WEST. The sentry challenged twice , whereupon the leading German replied with "Hullo" and a hail of Schmeisser bullets. (9th Infantry Brigade War Diary)	Ja	Omschreven omgeving ligt in het analysegebied
10 januari 1945	Two German patrols seen on 9 Bde front, one at 0215 hrs at 903146 and the other at 0400 hrs at 914191. We suffered two cas from the former patrol and killed one German and wounded another one of the latter patrol	Ja	De aangegeven coördinaten liggen in het onderzoeksgebied
15 januari 1945	A very quiet day with very little enemy shelling indeed. During the day 4.2" mortars engaged LOMM and area of wood and track junction 915187, otherwise there was nothing of interest. (1st KOSB War Diary)	Ja	Omschreven omgeving ligt in het analysegebied
24 januari 1945	A smaller recce patrol then went out to search river bank for tracks. It went across country to OPPERDONK 907185 then SSW to br at 904181. Some tracks were seen on the br but not enough for 40 men. (9th Infantry Brigade War Diary)	Ja	Omschreven omgeving en coördinaten liggen in het analysegebied
25 januari 1945	Ops again reported considerable enemy movement in ARCEN area which was engaged by arty and mortars. All enemy observed were wearing snowsuits. (2nd Royal Ulster Rifles War Diary)	Ja	Omschreven omgeving ligt in het analysegebied
26 januari 1945	ARCEN again was the target for Arty and mortars , Ops observing movement around the sluices. (2nd Royal Ulster Rifles War Diary)	Ja	Omschreven omgeving ligt in het analysegebied
29 januari 1945	Ops reported the sound of vehicles in the ARCEN area , which received its daily attention from Arty and Mortars. (2nd Royal Ulster Rifles War Diary)	Ja	Omschreven omgeving ligt in het analysegebied
9 februari 1945	Enemy retaliation took the form of MG fire from the same area as last night, now located at 917193. 1 OR D coy was wounded. We were unable to reply owing to friends on rt (Oxf & Bucks) carrying out a patrol across the river but arrangements were made for gunners & mortars to shoot when friends patrol returned after midnight. The enemy MG maintained spasmodic fire into D Coy area during the evening and in fact continued until shoot mentioned above. (6th Highland Light Infantry War Diary)	Ja	Omschreven omgeving en coördinaat liggen in het analysegebied
10 februari 1945	At 0007 hrs gunners, hy & 3"mors engaged the MG post at 917193. The arty using air burst and effectively silenced it for the rest of the night. (6th Highland Light Infantry War Diary)	Ja	Het aangegeven coördinaat ligt in het onderzoeksgebied
10 februari 1945	At 1600 hrs D Coy reported one enemy seen near MG post at 917193. 20 rds 3"Mor immediately ordered and fired. (6th Highland Light Infantry War Diary)	Ja	Het aangegeven coördinaat ligt in het onderzoeksgebied
10 februari 1945	At 2040 hrs it was arranged with 3" Mor pl that should MG at 917193 give further trouble 12/15 rds would be immediately be called for. (6th Highland Light Infantry War Diary)	Ja	Het aangegeven coördinaat ligt in het onderzoeksgebied
25 februari 1945	Report from B Coy Standing Patrol at 915207…For the whole period 2030 hrs until 0515 hrs there were personnel moving in and around bldgs exactly opposite coy posn on river bank (917207). (115 British Infantry Brigade Patrol Report)	Ja	Het aangegeven coördinaat ligt in het onderzoeksgebied

Datum	Gebeurtenis (bron: The National Archives, Record Group WO 171)	Relevant	Motivatie
25 februari 1945	3 pl commenced to range their mortars for SOS tasks, during which a hit was scored on a house in ARCEN. The area is believed to be a Coy posn. R bty ranged succesfully on Lomm church 914179 (4 Northamptonshire Regiment War Diary)	Ja	Het aangegeven coördinaat ligt in het onderzoeksgebied
27 februari 1945	C coy recce patrol embarked at 906181…Our own mortars commenced registering on to the Huis Arcen area 9220 in preparation to be at call to put down HE conc for 4 mins in spof a recce patrol by B coy of this area. (4 Northamptonshire Regiment War Diary)	Ja	Het aangegeven coördinaat ligt in het onderzoeksgebied
27 februari 1945	The patrol Comd, Lt AJS Bell went out in the early evening and lay up opposite the landing place 919201 to observe sentry activity…Patrol started to launch at 906183. (4 Northamptonshire Regiment War Diary)	Ja	Het aangegeven coördinaat ligt in het onderzoeksgebied
1 maart 1945	At 2230 hrs a fighting patrol of 2 offr and 12 OR of 4 NORTHAMPTON crossed River MAAS at 916194 - they were met by very heavy automatic fire. (115 British Infantry Brigade Patrol Report)	Ja	Het aangegeven coördinaat ligt in het onderzoeksgebied
3 maart 1945	This patrol was to form a covering protection to the REs carrying out recce prior to the building a bridge across the MAAS at the ferry crossing 9119. The enemy put seven mortar bombs down on to the Ferry House. (115 British Infantry Brigade Patrol Report)	Ja	Omschreven omgeving ligt in het analysegebied
4 maart 1945	This patrol launched its boats by the BEEK some 200 yards South of the Ferry crossing 9119 and crossed one boat load at a time. A control post was established in the ferry house…On landing at the other side, a considerable number of Tellermines and Schü-mines were found...One unfortunate incident occured however during the search for mines. The pioneer NCO, Cpl ORTON, stepped on a schü-mine (115 British Infantry Brigade Patrol Report)	Ja	Omschreven omgeving ligt in het analysegebied

2.14.2 DR60 Well

Datum	Gebeurtenis (bron: Air 37/715 t/m Air 37/718)	Relevant	Motivatie
12 oktober 1944	Sheet 1814. 43 R/P on Ferries at E.9223 and 9218, and on barges etc at E.8527 (137 Squadron)	Mogelijk	Nord de Guerre coördinaat E.8527 ligt in het analysegebied
12 oktober 1944	Sheet 1814. Same area. 48 R/P at barges at E.9015, 8528, 8038 (181 Squadron)	Mogelijk	De schepen bevonden zich in het analysegebied (Nord de Guerre coördinaat E.8528)
13 oktober 1944	Sheet 1829. V.C.P. gave no target so attacked 3 small white barges at pier and lorry at 859290 with 31 R/P. House to E. on fire. NRO on barges due cloud (175 Squadron)	Mogelijk	Het analysegebied ligt binnen de genoemde kaartvierkant
16 oktober 1944	Sheet 1863. Attacked unloaded landing barge E.8529 with cannon. 46 R/P fired (137 Squadron)	Mogelijk	Het analysegebied ligt binnen de genoemde kaartvierkant
17 oktober 1944	Sheet 1869. Ferry still working at E.8528. Attacked 12 boats 8826 and 5 barges 8828 with 48 R/P and cannon. Results difficult to observe due cloud (184 Squadron)	Nee	Deze loctaties liggen buiten het analysegebied
19 oktober 1944	Sheet 1890. Large pontoon ferry midstream E.859289 attacked with 64 R/P and cannon. 1 D/H and cannon strikes. 1 end of ferry awash after attack. Dam (175 Squadron)	Mogelijk	Het veer bevond zich in het analysegebied
20 oktober 1944	Shet 1899. Attacked jetty and barge E.858290. 2 hits on barge, damaged. 51 R/P fired (184 Squadron)	Mogelijk	De genoemde Nord de Guerre coördinaat bevindt zich in het analysegebied
21 oktober 1944	Sheet 1908. Attacked large barn at E.8528 with 35 R/P and cannon (184 Squadron)	Mogelijk	De genoemde Nord de Guerre coördinaat bevindt zich in het analysegebied

Datum	Gebeurtenis (bron: Operations Record Book No. 184 Squadron)	Relevant	Motivatie
13 oktober 1944	One section of four aircraft led by S/Ldr. W.B. Edwards, DFC took off at 15.35 hours to carry out a V.C.P. patrol. No target was given but 32 x 60 lb. and cannon were fired at 2 small, and 1 large barge and Jetty at E.852285. One salvo near miss and cannon strikes on barge. Meagre light flak was encountered but all aircrraft returned to base landing at 16.45 hours.	Mogelijk	De aangevallen schepen bevonden zich in het analysegebied

Datum	Gebeurtenis (bron: Operations Record Book No. 175 Squadron)	Relevant	Motivatie
21 oktober 1944	An alternative target, the ferry at WELL was then attacked and a barge probably claimed	Mogelijk	Het pontveer bevond zich in het analysegebied
21 oktober 1944	A large ferry was attacked at Well with a direct hit of R/P (verder onleesbaar, handgeschreven tekst).	Mogelijk	Het pontveer bevond zich in het analysegebied

Datum	Gebeurtenis (bron: Operations Record Book No. 181 Squadron)	Relevant	Motivatie
12 oktober 1944	A ferry moving North across the River Meuse at Well with troops on board was attacked with R.P. and cannon as it reached the north bank and was seen to be damaged. One aircraft returned early with enigine trouble	Mogelijk	Het pontveer bevond zich in het analysegebied

2.14.3 DR68 Venlo-Velden en DR69 Blerick-Groot Boller / DR69 Blerick - Bij de oude gieterij

Datum	Gebeurtenis (bron: Air 37/715 t/m Air 37/718)	Relevant	Motivatie
13 oktober 1944	Sheet 1832, Train going S.W.[South West] at E.9311 attacked. Also 1 tug at E.9015 NMS.	Mogelijk	De Maas in dit kaartvierkant ligt in het analysegebied
15 oktober 1944	Sheet 1851, Venlo-Roermond-Munchen-Wesel. Attacked 12 barges stat. E.9210, (0-2-4), and flak posn. [position] E.9211 with 64 R/P [Rocket Projectiles]	Mogelijk	De Maas in dit kaartvierkant ligt in het analysegebied
18 oktober 1944	Sheet 1877, 62 R/P [Rocket Projectiles] at 3 barges and 3 small jetties at E.897126 and wood at E.895126. 1 a/c [aircraft] NYR [Not Yet Returned]	Mogelijk	De Maas in dit kaartvierkant ligt in het analysegebied
18 oktober 1944	Sheet 1877, Area E.9018 – 8030. Many barges in River N. [North] of Venlo attacked with 93 R/P [Rocket Projectiles]. N.M.S. [Near Misses] on roads	Mogelijk	De Maas in deze kaartvierkanten ligt in het analysegebied
18 oktober 1944	Sheet 1883, Rly E.904091. 12 x 500. 1 D/H but results of 2 bombs only observed	Ja	De Maasbrug te Venlo ligt in het analysegebied
20 oktober 1944	Sheet 1902, Rail bridge E.904091. 12 x 500. At least 1 direct hit on track E. of bridge. All results not observed. MET (1-0-1)	Ja	De Maasbrug te Venlo ligt in het analysegebied
3 november 1944	Sheet 2007, Detailed on road/rail bridge at VENLO. Bostons recalled due to sudden deterioration in weather at Base. 14 Mitchells attacked using Navigational aids with 52x1000 from 10/12,000 ft at 1535 hrs. A large orange flash was seen thru cloud but otherwise results unobserved. 17 Mitchells abortive due weather, lost contact with leaders who had nav aids. 17 Mitchells abortive due to failure of Nav signals	Ja	De Maasbrug te Venlo ligt in het analysegebied
4 november 1944	Sheet 2015, Detailed to attack road/rail bridge at VENLO. 41 a/c failed to bomb due to target being cloud obscured. 6 a/c attacked at 1000 hrs from 12,000 ft with 24 x 1000 bombs. Bombs believed overshot. 1 a/c lost formation in cloud and attacked rail junction at K. 9185 with 4 x 1000 lb bombs at 1014 hrs from 11,000 ft. N.R.O. 6 a/c received minor flak damage.	Ja	De Maas brug te Venlo ligt in het analysegebied
4 november 1944	Sheet 2016, 44 Mitchells and 17 Bostons attacked road/rail bridge at VENLO at 1459/1505 hours from 10500/15000 ft with 172 x 1000 and 67 x 500 bombs. Many bursts seen in T/A. Observation difficult due smoke but bridge thought intact after attack. 6 Bostons and 3 Mitchells abortive, tech. 1 Mitchell left formation before attack as hit by flak. 1 Boston abortive as could not obtain good sight at target	Ja	De Maas brug te Venlo ligt in het analysegebied
5 november 1944	Sheet 2026, 5 Mitchells of 98 Sqdn sighted VENLO Road/Rail Bridge, attacked from 12,000 feet with 20 x 1000 MC.025 and hit Rly bottleneck S.E. of bridge. The remaining a/c brought bombs back due to 9-10/10th cloud over target. 1 Boston seemed emitting smoke from 1 engine and leaving formation over target. Observer landed safely by parachute in the American lines. 15 a/c sustained minor flak damage	Ja	De Maas brug te Venlo ligt in het analysegebied
11 november 1944	Sheet 2067, 4 x 500 and 8 x 250 on bridge E.8808. No hits	Ja	De Maas brug te Venlo ligt in het analysegebied

Datum	Gebeurtenis (bron: Air 37/715 t/m Air 37/718)	Relevant	Motivatie
18 november 1944	Sheet 2092, 30 A/C attacked primary VENLO rail/road bridge at 1359 from 11,000 ft dropping 72x1000 and 92x500 MC .025. Target was cloud covered but estimated posn from run up was attacked. 24 A/C abortive, cloud. 10 A/C received minor flak damage	Ja	De Maas brug te Venlo ligt in het analysegebied
19 november 1944	Sheet 3002, Detailed on VENLO road/rail bridge E.904091. 43 Mitchells and 18 Bostons attacked at 1530/1535 hours from 10/13000 ft with 171 x 1000 and 71 x 500 MC .025 delay. Bombs from 2 boxes seen to straddle bridge with others approx 50 yds E. Smoke from bombs prevented accurate estimate of damage. 1 Mitchell shot down after attack, no parachutes seen. 10 a/c abortive due flak damage and other causes. 27 a/c received minor and 1 a/c received major flak damage. The last a/c made belly landing, crew O.K. 1 a/c non-starter. Photos show no visible damage to bridge. Main weight of attack to S.E. of bridge, approaches at this end blocked.	Ja	De Maas brug te Venlo ligt in het analysegebied
28 november 1944	Sheet 2149, Rly junction E.904091. 6 x 500, 12 x 250. 2 cuts at 913083	Ja	De Maas brug te Venlo ligt in het analysegebied
3 december 1944	Sheet 2182, Village E.910142 attacked with 63 R/P. 2 large fires started	Ja	Locatie ligt in het analysegebied
3 december 1944	Sheet 2182, Brick Tower E.904088. 6 x 1000 on K.8890 as original target cancelled after A/C airborne	Ja	Locatie ligt in het onderzoeksgebied

Datum	Gebeurtenis (bron: Operations Record Book No. 175 Squadron, Air 27/1111)	Relevant	Motivatie
18 oktober 1944	"Three sections of four aircraft led by W/Cdr [Wing Commander] W. Pitt-Brown DFC [Distinguised Flying Cross], S/Ldr. W.B. Edwards DFC [Distinguised Flying Cross] and F/Lt. [Flight Lieutenant] R.F. Sweeting took off at 12.10 hours to disturb the enemy withdrawal across the river MAAS. Attacked scattered barges with 86 x 60 lb RP's and cannon. Claims 2 Barges Damaged,1 Tug damaged. Meagre light flak was encountered but all aircraft returned to base landing at 13.00 hours".	Mogelijk	De Maas bij Venlo ligt in het analysegebied

Datum	Gebeurtenis (bron: Operations Record Book No. 184 Squadron, Air 27/1168)	Relevant	Motivatie
13 oktober 1944	"8 R.P. Typhoons led by S/Ldr. Stapleton, DFC. were detailed to attack two trains with tanks on flats in VENLO marshalling yards. One train was seen moving S.W. into VENLO and effectively attacked the locomotive being destroyed and some six coaches damaged. A tug on the river in the same area was also attacked with R.P., and left sinking. Up 10.31 hours and down 1118 hrs." "Armed Recce – VENLO area".	Mogelijk	De Maas bij Venlo ligt in het analysegebied

Datum	Gebeurtenis (bron: Operations Record Book No. 245 Squadron, Air 27/1482)	Relevant	Motivatie
2 maart 1945	"The C.O. led an armed recce of 6 aircraft airborne at 1130 hours. This formation penetrated to the Venlo area, and shot up a truck and trailer, machine gun posts, and strafed nearby wood in the hope that M.T. would be dispersed therein". "Armed recce Venlo area. 7 R.P. Typhoons led by S/Ldr. Zweigbergk. 1 stat. MET transporter type attacked cannon E.913135. No other movement seen. Further attacks as follows: - 14 R.P. and cannon into small wood with tracks leading from main road E.912152. 6 R.P. and cannon into trenches and possible gun positions E.915140. 10 R.P. and cannon into wood E. 920 195. 12 R.P. and cannon into village 908142. No results observed. Claims: MET 1-0."	Ja	Locaties liggen in het onderzoek- en analysegebied

Datum	Gebeurtenis (bron: Operations Record Book No. 247 Squadron, Air 27/1489)	Relevant	Motivatie
13 oktober 1944	"8 R.P. Typhoons led by S/Ldr. Stapleton, DFC. were detailed to attack two trains with tanks on flats in VENLO marshalling yards. One train was seen moving S.W. into VENLO and effectively attacked the locomotive being destroyed and some six coaches damaged. A tug on the river in the same area was also attacked with R.P., and left sinking. Up 10.31 hours and down 1118 hrs." "Armed Recce – VENLO area".	Mogelijk	De Maas bij Venlo ligt in het analysegebied
3 december 1944	"8 R.P. Typhoons, led by S/Ldr. Stapleton, DFC., were detailed to attack 6 x 88 mm guns at E917151597. The target was not reached owing to 10/10 cloud at 1500 ft. and heavy rain. But the village of VELDON (E910142) was attacked with R.P. and cannon. Two large fires were started. Up at 1416 and down at 1454 hours." "Village - VELDEN"	Ja	Locaties liggen in het onderzoek- en analysegebied

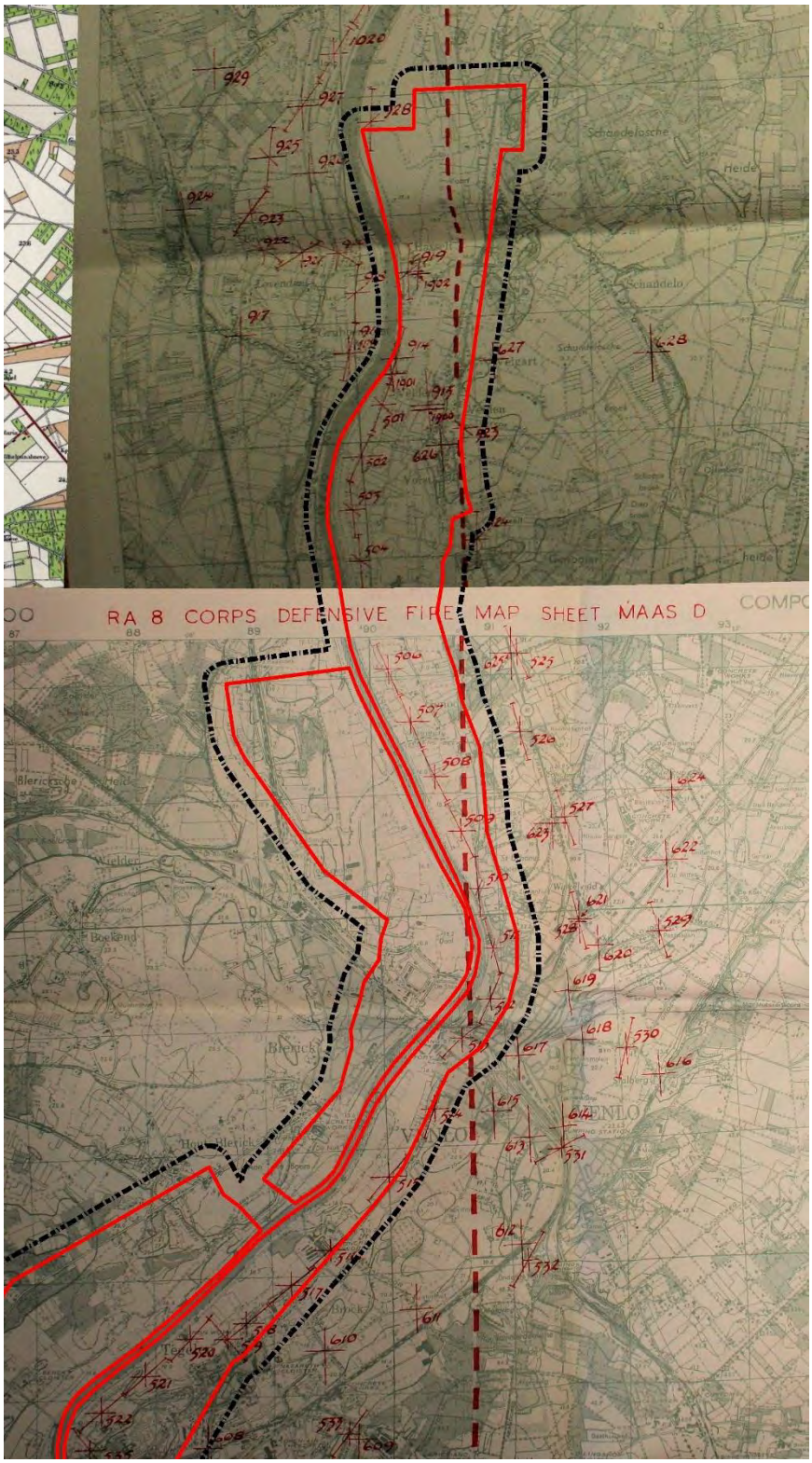

Afb.45. – Fire Sheet 8th British Corps met daarop weergegeven locaties waarop geallieerd vuur kon worden uitgebracht. Bron afbeelding: The National Archives. Rood omlijnd: onderzoeksgebied. Zwart omlijnd: analysegebied.



Afb.46. –Defence Overprint d.d. 8 november 1944 met daarop weergegeven Duitse militaire objecten en geallieerde posities. Bron afbeelding: The National Archives. Rood omlijnd: onderzoeksgebied. Zwart omlijnd: analysegebied.

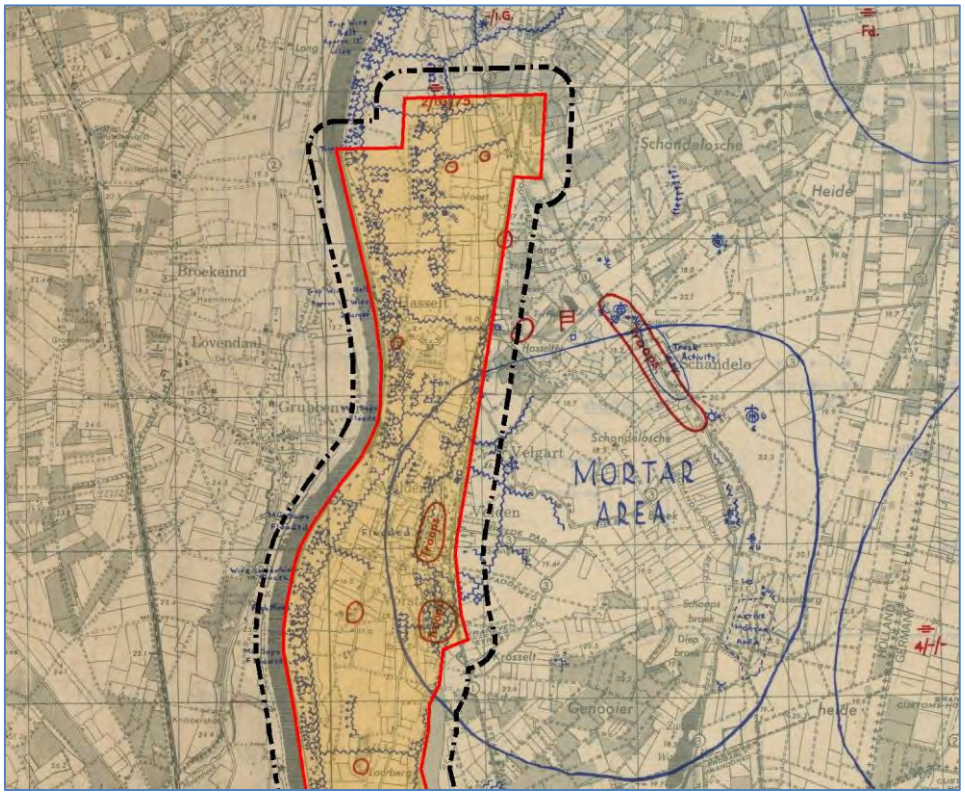

Afb.47. – Defence Overprint d.d. 14 februari 1945 met daarop weergegeven Duitse militaire objecten.Bron afbeelding: Library and Archives Canada. Rood omlijnd: onderzoeksgebied. Zwart omlijnd: analysegebied.

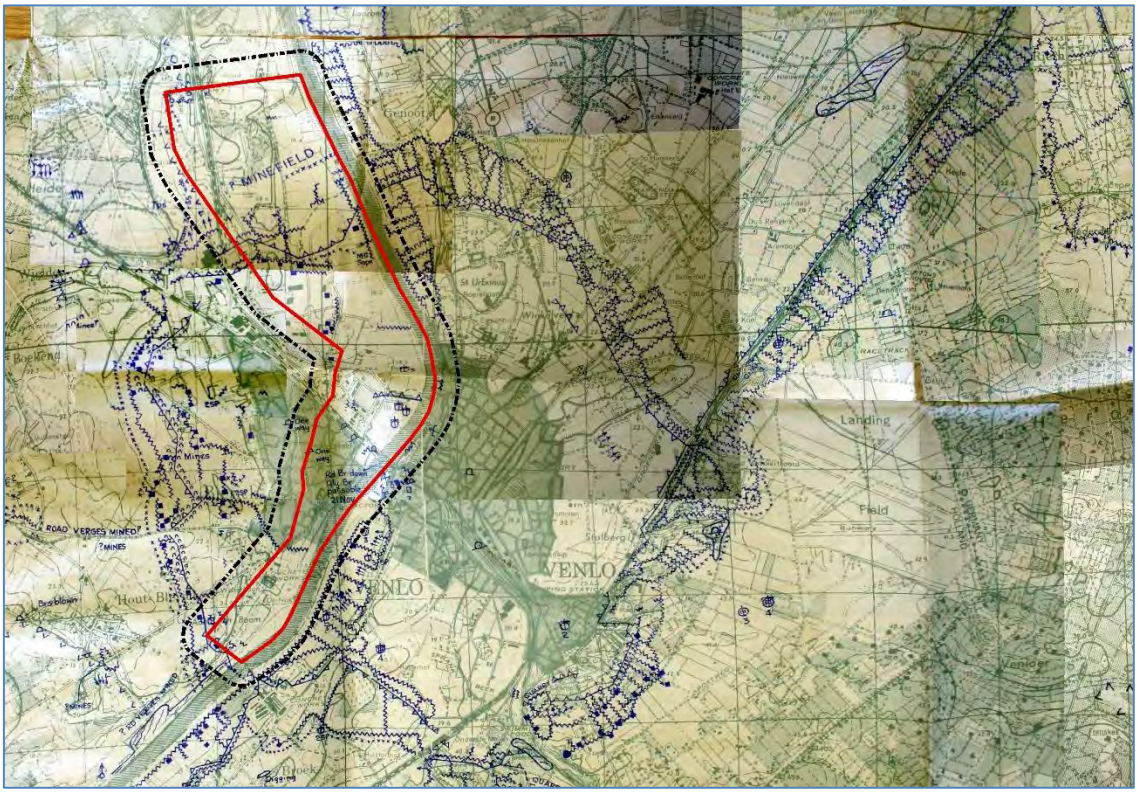

Afb.48. –Defence Overprint d.d. 13 november 1944 met daarop weergegeven Duitse militaire objecten. Bron afbeelding: The National Archives. Rood omlijnd: onderzoeksgebied. Zwart omlijnd: analysegebied.



Afb.49. –Defence Overprint, datum onbekend, met daarop weergegeven Duitse militaire objecten. Bron afbeelding: The National Archives. Rood omlijnd: onderzoeksgebied. Zwart omlijnd: analysegebied.

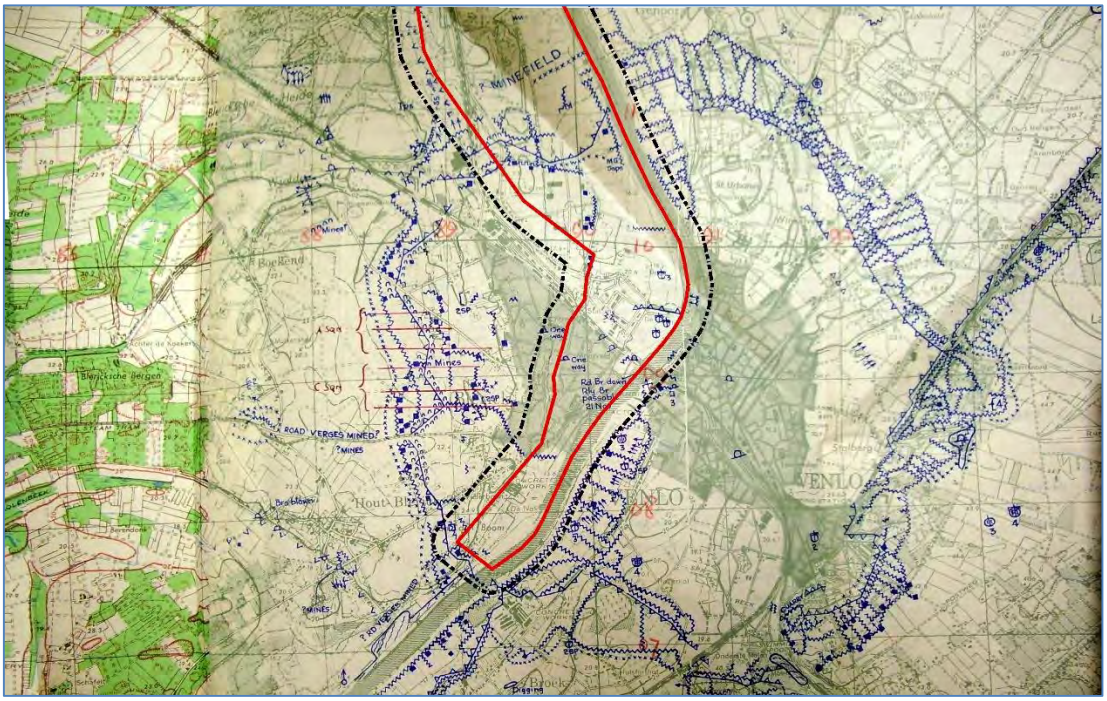

Afb.50. –Defence Overprint, datum onbekend, met daarop weergegeven Duitse militaire objecten. Bron afbeelding: The National Archives. Rood omlijnd: onderzoeksgebied. Zwart omlijnd: analysegebied.

Datum	Gebeurtenis (bron: The National Archives, Record Group WO 171, DR69 Blerick)	Relevant	Motivatie
3 december 1944	Fire barrage being arranged between 892106-902110. (1st Middlesex Regiment)	Ja	De aangegeven omgeving en coördinaten liggen in het analysegebied
20 januari 1945	6 KOSB post at 896121 was attacked from rear at 2310 hrs. 6 KOSB killed one and took one PW. (Battle Log 20-01-1945 betreffende 3rd Infantry Div)	Ja	Het coördinaat ligt in het analysegebied
26 januari 1945	At 0300 hrs last night approx 12 enemy attempted to cross the river at 898120. Arty and SA fire was brought down on them. (Sitrep 26-01-1945 betreffende 3rd Infantry Div)	Ja	Het coördinaat ligt in het analysegebied
29 januari 1945	Enemy fire areas 909111and 908102…Enemy laid smoke screen on our bank 902144 at 2330 hrs area engaged by mortar fire, enemy aircraft dropped anti personnal bombs 2350 hrs. No damage or cas. Netherlands coy reported 6 enemy seen at approx 898117 at 0200 hrs. Search revealed nothing. (Battle Log 29-01-1945 betreffende 3rd Infantry Div)	Ja	De aangegeven omgeving en coordinaten liggen in het analysegebied
29 februari 1945	1 RUR have just engaged two MG posns at 901113 with mortar fire - LMG silenced. (6th Airborne Division Log of events)	Ja	Het coördinaat ligt in het analysegebied

Datum	Gebeurtenis (bron: The National Archives, Record Group WO 171, DR68 Venlo-Velden)	Relevant	Motivatie
3 december 1944	In addition 12 and 14 pls fire on the ferryacross the MAAS at 908108. (1st Middlesex Regiment War Diary)	Ja	Omschreven omgeving en coördinaat liggen in het analysegebied
3 december 1944	The agreed point for arty 907100 QB Black. (WD 3th Super Heavy Regiment)	Ja	Het coördinaat ligt in het analysegebied

Datum	Gebeurtenis (bron: The National Archives, Record Group WO 171, DR68 Venlo-Velden)	Relevant	Motivatie
7 december 1944	13Pl is to fire in retaliation only on to the town of VELDEN , a known enemy strong point east of R MAAS. (1st Middlesex Regiment War Diary)	Ja	Omschreven omgeving ligt in het analysegebied
9 december 1944	Attention is also given to VELDEN, the pl firing forty bombs during this action. (1st Middlesex Regiment War Diary)	Ja	Omschreven omgeving ligt in het analysegebied
10 december 1944	13 pl D coy, fire on retaliation targets at 911105 and in VELDEN (1st Middlesex Regiment War Diary)	Ja	Omschreven omgeving en coördinaat liggen in het analysegebied
15 december 1944	There are 2 70mm Atk guns at 908097, also an MG gun. (Intelligence summary No.163)	Ja	Het coördinaat ligt in het analysegebied
1 januari 1945	Obstacles were observed on both sides of the river in the form of wire fences on the edge of the water from 901166 to 903174. This obstacle was at first thought to be continuious, but on a second examination this was found to be incorrect. (1st KOSB War Diary)	Ja	Omschreven omgeving en coördinaten liggen in het analysegebied
2 januari 1945	The obstacle in the river MAAS from 901166 to 903174 was found to be two seperate obstacles one on either bank. On the east bank a double apron fence on the beach itself with the Western extremities actually in the water. On the West bank two barbed wire and pole fences with two strands of wire, one being just at the edge of the river and the other 10 - 15 ft from the water just underneath the bank. (1st KOSB War Diary)	Ja	Omschreven omgeving en coördinaten liggen in het analysegebied
5 januari 1945	Last night a figure rose like Aphrodite from the MAAS NORTH of GRUBBENVORST 8914 without even an identity card tocover its shame. On interrogation this bold civilian stated that Army tps had relieved paratps in HASSELT 9115 on Dec. 3. (3rd British Infantry Division IS No. 182)	Nee	Geen CE indicatie, men vermeld alleen een wisseling van eenheden
5 januari 1945	Enemy shelling by both 105 mm and 88 mm. increased slightly particularly areas LOTTUM 9019, GRUBBENVORST 8914 LOVENDAAL 8915. Own arty engaged suspected enemy posns at 905165 922218 936223 921219 914177 and suspected enemy mortars at 922171 922226 929226. 3 in mortars engaged LOMM 9117. Occupied house 916184 orchard 906153 House 906154. (3rd British Infantry Division G. OPS LOG 5)	Ja	Omschreven omgeving en coördinaten liggen in het analysegebied
Geen datum	Reverse slope posns have been constructed in the area VORST from 908135 – 908138. Digging has also been done in the area 910157. Ten yards from the river bank at 905152 there is single strand wire approx 3 feet high ...904152 : dug-in cam tk with no one near it	Ja	Omschreven omgeving en coördinaten liggen in het analysegebied
Geen datum	6 enemy landed near ferry at GRUBBENVORST (9014) and were seen moving south. (6th Highland Light Infantry War Diary Message Form)	Nee	Geen CE indicatie
7 januari 1945	Visibility was again poor but OPs observed an enemy working party of five men at 9016. Our arty engaged a target some distance away and the party scattered and did not reappear. (1st KOSB War Diary)	Ja	Omschreven omgeving en coördinaat liggen in het analysegebied
9 januari 1945	In the afternoon at 1500 the SP guns engaged a suspected enemy OP in HASSELT with delay fuze HE. (1st KOSB War Diary)	Ja	Omschreven omgeving ligt in het analysegebied

Datum	Gebeurtenis (bron: The National Archives, Record Group WO 171, DR68 Venlo-Velden)	Relevant	Motivatie
10 januari 1945	During the very early morning, the 15 (Sc) Div on our right reported two boats floating down the river towards GRUBBENVORST. Shortly before 0300 the standing patrol at Ferry 902147 heard sounds of boats and withdrew. During the very early morning, the 15 (Sc) Div on our right reported two boats floating down the river towards GRUBBENVORST. Shortly before 0300 the standing patrol at Ferry 902147 heard sounds of boats and withdrew. (1st KOSB War Diary)	Ja	Omschreven omgeving en coördinaten liggen in het analysegebied
10 januari 1945	During the day OPs saw little movement but observed footprints in the snow from two barges 903159 to a dugout at 905159, but no footprints were seen leading down to the river itself. 3" Mortars engaged LOMM 9117, house at 916183 and road junction at 91174 during the day. (1st KOSB War Diary)	Ja	Omschreven omgeving en coördinaten liggen in het analysegebied
10 januari 1945	904153. Footprints seen within 5 yds of boat, went WEST right up to the wire on the river bank. (9th Infantry Brigade record of enemy movement)	Nee	Geen CE indicatie
10 januari 1945	Simultaneously D coy of 1 KOSB in GRUBBENVORST 8914 heard two boats breaking the thin ice near the bank of R MAAS, but could not see anything. In the hope that he might cut off the enemy from their boats on their return journey, the Bn Comd fired the various DF tasks that lie along that part of the river bank....(9th Infantry Brigade War Diary)	Ja	Omschreven omgeving en coördinaat liggen in het analysegebied
10 januari 1945	Two German patrols seen on 9 Bde front, one at 0215 hrs at 903146 and the other at 0400 hrs at 914191. We suffered two cas from the former patrol and killed one German and wounded another one of the latter patrol. (Battle Log 10-01-1945 betreffende 3rd Infantry Div)	Ja	Omschreven omgeving en coördinaten liggen in het analysegebied
11 januari 1945	A quiet night except for a small disturbance caused by the 15(s) shooting at some boats sailing down the river…A boat was seen at 903157 with a ladder and a plank over the wire in the same area. Patrols at night produced three Dutch civilians who had crossed the river in a canoe. (1st KOSB War Diary)	Ja	Omschreven omgeving en coördinaten liggen in het analysegebied
12 januari 1945	Three Dutch civs crossed the R MAAS in a canoe at 903151 and approached 1 KOSB standing patrol at 902147. (9th Infantry Brigade War Diary)	Nee	Geen CE indicatie
13 januari 1945	The Fd Arty engaged enemy movement 916187, Some shelling at 8914 during the moring otherwise a quiet day. (1st KOSB War Diary)	Ja	Omschreven omgeving en coördinaten liggen in het analysegebied
14 januari 1945	One enemy seen moving away from river 909165. (9th Infantry Brigade record of enemy movement)	Nee	Geen CE indicatie
16 januari 1945	Boat containing eighteen enemy attempted to cross the river very early this moring at 896136, but were forced back. (15 British Division War Diary)	Ja	Het coördinaat ligt in het analysegebied

Datum	Gebeurtenis (bron: The National Archives, Record Group WO 171, DR68 Venlo-Velden)	Relevant	Motivatie
17 januari 1945	The ony incident last night was an enemy attempt to cross the river at 0038 hrs at 896136. The boat contained eighteen men, who were engaged by our LMGs , an enemy LMG replying from the boat. The party was forced to return to their own side of river and on arrival were stonked by our arty. (15 British Division War Diary)	Ja	Het coördinaat in het analysegebied
17 januari 1945	At 0038 hrs enemy patrol approx 18 strong were observed crossing river at 896136. When engaged boat returned to far bank. Own arty gave sp and it is believed enemy sustained cas. (Battle Log 17-01-1945 betreffende 3rd Infantry Div)	Ja	Omschreven omgeving en coördinaat liggen in het analysegebied
19 januari 1945	19 Jan 0930 hrs 25 pdr Smoke to screen GRUBBENVORST from 908154-909149. (2nd Middlesex Regiment War Diary)	Ja	De coördinaten liggen in het analysegebied
19 januari 1945	When the enemy started moving in HASSELT and LOMM the 3" Mortars shot them up, and the RA engaged retaliatory targets , when enemy guns opened up. At 1400 hrs one detachment of A.Tk shot at LOMM Church and observed two hits. This caused a certain amount of enemy mortar fire in the HOUTHUIZEN area. (1st KOSB War Diary)	Ja	Omschreven omgeving ligt in het analysegebied
20 januari 1945	This afternoon, an 'Uncle' shoot was carried out. A hundred shells, loaded with Truth, scattered leaflets over the enemy posns from HEIJEN 7843 to VELDEN 9014, not forgetting the gunners, services and HQs in the rear areas. (3rd British Infantry Division IS No. 197)	Ja	Omschreven omgeving en coördinaten liggen in het analysegebied
Geen datum	All [German] patrols cross 100 metres NORTH of HASSELT from a point that can be identified by the presence of some barns which have been set on fire by British arty. They land near a farmhouse called "DAUMHOF", move on to another farm called "SCHWESTERHOF" and then to GRUBBENVORST. Disposns of 1226 GR: 5 coy: VELDEN 9014… (3rd British Infantry Division)	Ja	Omschreven omgeving en coördinaten liggen in het analysegebied
20 januari 1945	During RA smoke shoot on VELDEN a number of enemy, str one sec, appeared from barn 911177 and disappeared into trenches nearby (9th Infantry Brigade record of enemy movement)	Ja	Omschreven omgeving en coördinaat liggen in het analysegebied
21 januari 1945	18 Jan 1900 hrs 25 pdr Dugout 90051430, 90371479, 90421510, 90401537, 90391580, 90291592, 90221612, 90231658, 90201700, 90371737, 90511764, 90871815 PRE-ARRANGED TARGETS FOR THE WEEK ENDING 21JAN 45 (2nd Middlesex Regiment War Diary)	Ja	De coördinaten liggen in het analysegebied
21 januari 1945	An arty smoke deception shoot between HASSELT 9015 and VELTEN 9014 provoked enemy retaliation. (Sitrep 21-01-1945 betreffende 3rd Infantry Div)	Ja	Omschreven omgeving en coördinaat liggen in het analysegebied

Datum	Gebeurtenis (bron: The National Archives, Record Group WO 171, DR68 Venlo-Velden)	Relevant	Motivatie
22 januari 1945	The track led from the river at 902158 30 yards to the North of BN HQ and up the railway. No return tracks were found. During the afternoon the advance party of OX and Bucks L.I. of the 6th Airlanding Bde arrived. At 2015 Sgt Ferguson took a patrol and followed the tracks down to the river, where they lay for about ten minutes, but could hear no noise... .so they chased these man and followed them down to the river bank where there were marks of boats. (1st KOSB War Diary)	Ja	Omschreven omgeving en coördinaat liggen in het analysegebied
22 januari 1945	11 Pl fired 90 bombs on retaliation shoots in area LOMM and 9 Pl fired 12 belts on enemy communications in HASSELT area. (2nd Middlesex Regiment War Diary)	Ja	Omschreven omgeving ligt in het analysegebied
23 januari 1945	Tracks seen on EAST bank just NORTH of barge at 90291589 and leading to dugout at 904158. (9th Infantry Brigade record of enemy movement)	Nee	Geen CE indicatie
23 januari 1945	...but the tracks led to the previous point of entry at 901162, marks of two boats were seen. Infm from the wounded PW of the fighting patrol proved that this patrol was a recce patrol of one offr and two cpls , the later fighting patrol, from which the PW came being led by the same offr. (9th Infantry Brigade War Diary)	Ja	Omschreven omgeving en coördinaat liggen in het analysegebied
26 januari 1945	Up to midnight activity confined to harassing fire on HASSELT and a DF shoot with 2 btys on active MGs at 907089 on 12 Devons front. Up to midnight activity confined to harassing fire on HASSELT and a DF shoot with 2 btys on active MGs at 907089 on 12 Devons front. (53 Airlanding Regiment Royal Artillery War Diary)	Ja	Omschreven omgeving en coördinaten liggen in het analysegebied
29 januari 1945	Enemy fire areas 909111and 908102...Enemy laid smoke screen on our bank 902144 at 2330 hrs area engaged by mortar fire, enemy aircraft dropped anti personnal bombs 2350 hrs. No damage or cas. Netherlands coy reported 6 enemy seen at approx 898117 at 0200 hrs. Search revealed nothing. (Battle Log 29-01-1945 betreffende 3rd Infantry Div)	Ja	Omschreven omgeving en coördinaten liggen in het analysegebied
2 februari 1945	A house (90371525) (suspected en OP) in HASSELT was engaged and several hits obtained. (53 Airlanding Regiment Royal Artillery War Diary)	Ja	Aangegeven coördinaat ligt in het analysegebied
3 februari 1945	At 2055 hrs a patrol of 'A' Coy were ambused by about 15 Germans at 901154. This patrol was accompanied by two R.E. Officers doing a recce of the river banks. One offr was wounded and one private soldier from 'A' Coy is missing. Fighting patrols were immediately sent out but the enemy had evidentely made a quick getaway. (2nd Oxf & Bucks War Diary)	Ja	Aangegeven coördinaat ligt in het analysegebied
3 februari 1945	A local patrol of one Corporal and three Other Ranks was routed to go NORTH from GRUBBENVORST along the river bank to 902156, then WEST to patrol base at 896154. (6 Airlanding Brigade War Diary)	Ja	Omschreven omgeving en coördinaten liggen in het analysegebied

Datum	Gebeurtenis (bron: The National Archives, Record Group WO 171, DR68 Venlo-Velden)	Relevant	Motivatie
3 februari 1945	12 DEVON patrols had both landed safely on the EAST bank at 907103 and 898082 with the intention of remaining concealed in the VENLO area in order to observe enemy activities. These patrols were to remain in position for 24 hours if possible. (6 Airlanding Brigade War Diary)	Ja	Omschreven omgeving en coördinaten liggen in het analysegebied
3 februari 1945	Patrol of 1 RUR started to cross R MAAS and a succesful landing was made at 898138 without enemy interference. On the enemy bank a great amount of two fence wire was found and a deep waterlogged trench system proved a difficult obstacle. (6 Airlanding Brigade War Diary)	Ja	Omschreven omgeving en coördinaat liggen in het analysegebied
5 februari 1945	6 Airldg Bde. Patrols launched at 907103 and 898082 landed on EAST bank without incident. (6th Airborne Division Log of events)	Nee	Geen CE indicatie
6 februari 1945	1 RUR observed three enemy on their side of the river at 897125. These were pinned down by snipers fire, but could not be approached in daylight owing to the surrounding country being withouth cover and under observation by the enemy on the EAST bank. (6 Airlanding Brigade War Diary)	Ja	Omschreven omgeving en coördinaat liggen in het analysegebied
7 februari 1945	A harassing fire programme from our 6 pdrs, by the 53 W.Y. and by our MMGs surprised the enemy is HASSELT at first light. (2nd Oxf & Bucks War Diary)	Ja	Omschreven omgeving ligt in het analysegebied
7 februari 1945	1 RUR reported the area of HASSELT had been mortared and machine gunned. (6 Airlanding Brigade War Diary)	Ja	Omschreven omgeving ligt in het analysegebied
7 februari 1945	53 (WY) Light Regiment RA and 25 Field Regiment RA fired on VELDEN and VORST in accordance with the deception plan. (6 Airlanding Brigade War Diary)	Ja	Omschreven omgeving ligt in het analysegebied
7 februari 1945	6 Bde. 2210 hrs three white flashes seen on EAST bank of river at 908101; own boat ordered to cross incase it may be own patrol. Arty, mortar and MMG DF tasks laid on in case it was a trap. (6th Airborne Division Log of events)	Ja	Omschreven omgeving en coördinaat liggen in het analysegebied
7 februari 1945	6 Bde. Own boat party crossed area 908096 with SA, arty and MMG fire at call - reached far bank - nothing further seen in area. (6th Airborne Division Log of events)	Ja	Omschreven omgeving en coördinaat liggen in het analysegebied
7 februari 1945	We replied to all fire South of HASSELT. (2nd Oxf & Bucks War Diary)	Ja	Omschreven omgeving ligt in het analysegebied
8 februari 1945	The arty plan included a deception task on VELDEN. This caused some reaction from the Germans , in the shape of answering mortar-fire and shell-fire chiefly in the GRUBBEN-VORST area. (2nd Oxf & Bucks War Diary)	Ja	Omschreven omgeving ligt in het analysegebied
8 februari 1945	2 OXF BUCKS reported 3 boat loads of enemy disembarked in front of right forward company at 900146 and moved SOUTH. (6 Airlanding Brigade War Diary)	Ja	Omschreven omgeving en coördinaat liggen in het analysegebied
8 februari 1945	0730 hrs HE concentration on VELDEN; smoke screen laid along E bank of river which lasted till 0800 hrs. Velden screened by smoke from 0910 -1015 hrs. (53 Airlanding Regiment Royal Artillery War Diary)	Ja	Omschreven omgeving ligt in het analysegebied

Datum	Gebeurtenis (bron: The National Archives, Record Group WO 171, DR68 Venlo-Velden)	Relevant	Motivatie
13 februari 1945	2 OXF BUCKS landed a party of two Special Force personnel (Saboteurs) at 896132 at 2130 hrs 12 Feb. 45 (6 Airlanding Brigade War Diary)	Ja	Aangegeven coördinaat ligt in het analysegebied
17 februari 1945	2 OXF BUCKS engaged MG post with artillery in HASSELT area, and VELDON in conjunction with 1 RUR with 3"mortars. (6 Airlanding Brigade War Diary)	Ja	Omschreven omgeving ligt in het analysegebied
Geen datum	OP reports 2 moving boats at 902144 - arty d.f. task engaging. (6th Airborne Division Log of events No. 262)	Ja	Aangegeven coördinaat ligt in het analysegebied
29 februari 1945	2 OXF BUCKS enemy laid smoke screen on our bank 902144 at 2330 hrs. Area engaged by mortar fire enemy a/c dropped A Pers bomb 2350 hrs no damage or cas. (6th Airborne Division Log of events)	Ja	Aangegeven coördinaat ligt in het analysegebied
29 februari 1945	AOP have seen 7 boats at 905175 on EAST BANK of MAAS. RA informing 53 Lt Regt. (6th Airborne Division Log of events)	Ja	Aangegeven coördinaat ligt in het analysegebied
1 maart 1945	Two dets from the Mortar platoon put down a succesful 10 mins conc on HASSELT…A Recce Patrol	Ja	Omschreven omgeving ligt in het analysegebied

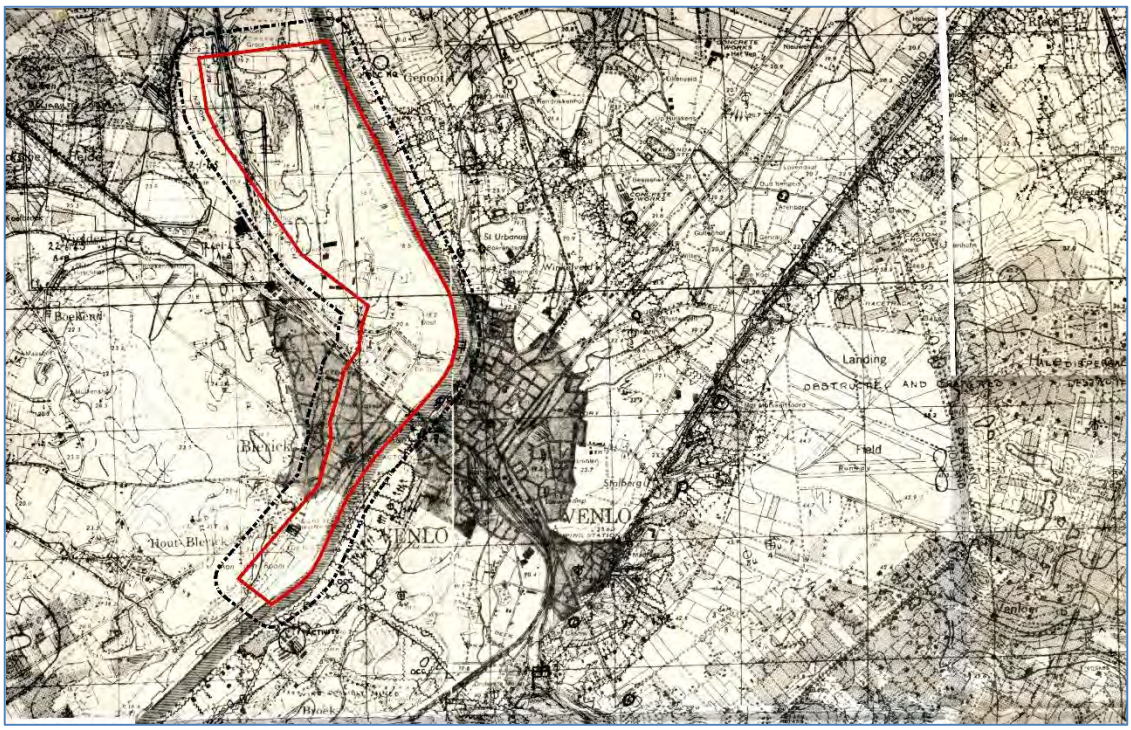

Afb.52. –Defence Overprint, datum onbekend, met daarop weergegeven Duitse militaire objecten. Bron afbeelding: The National Archives. Rood omlijnd: onderzoeksgebied. Zwart omlijnd: analysegebied.

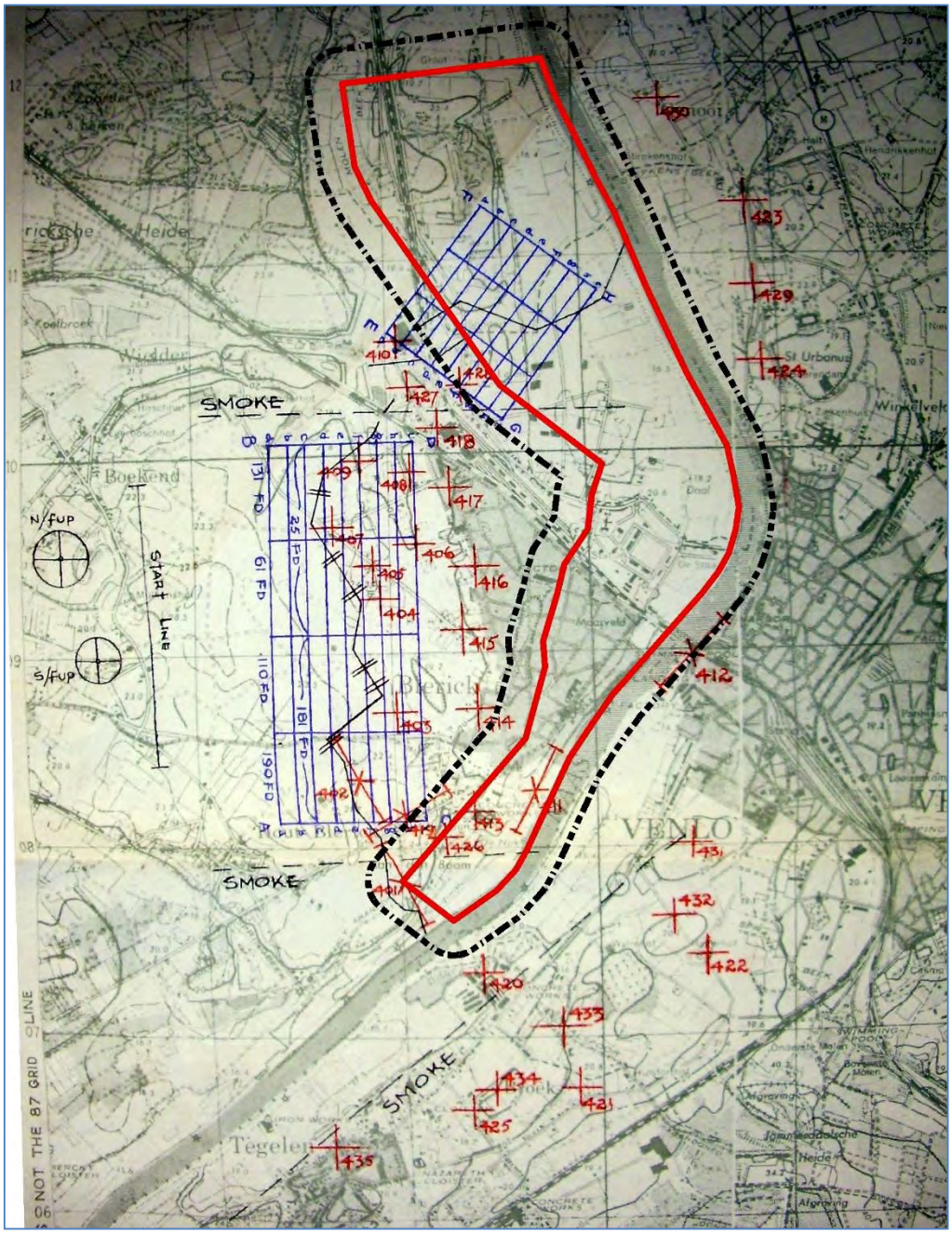

Afb.52. – Stafkaart met daarop weergegeven locaties waar geallieerd vuur werd uitgebracht tijdens de bevrijding van Blerick. Bron afbeelding: The National Archives. Rood omlijnd: onderzoeksgebied. Zwart omlijnd: analysegebied.

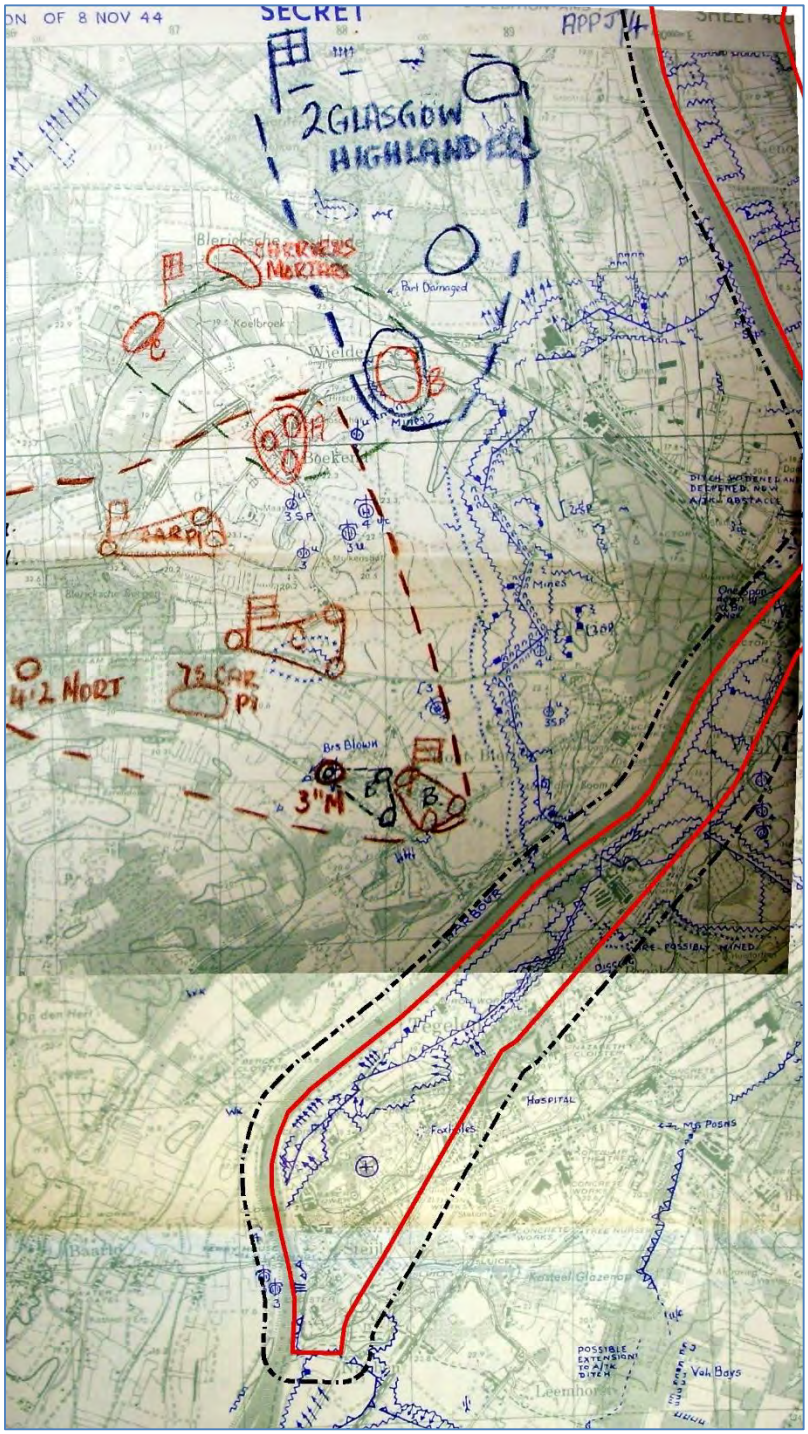

Afb.53. –Defence Overprint d.d. 8 november 1944 met daarop weergegeven Duitse militaire objecten. Bron afbeelding: The National Archives. Rood omlijnd: onderzoeksgebied. Zwart omlijnd: analysegebied.

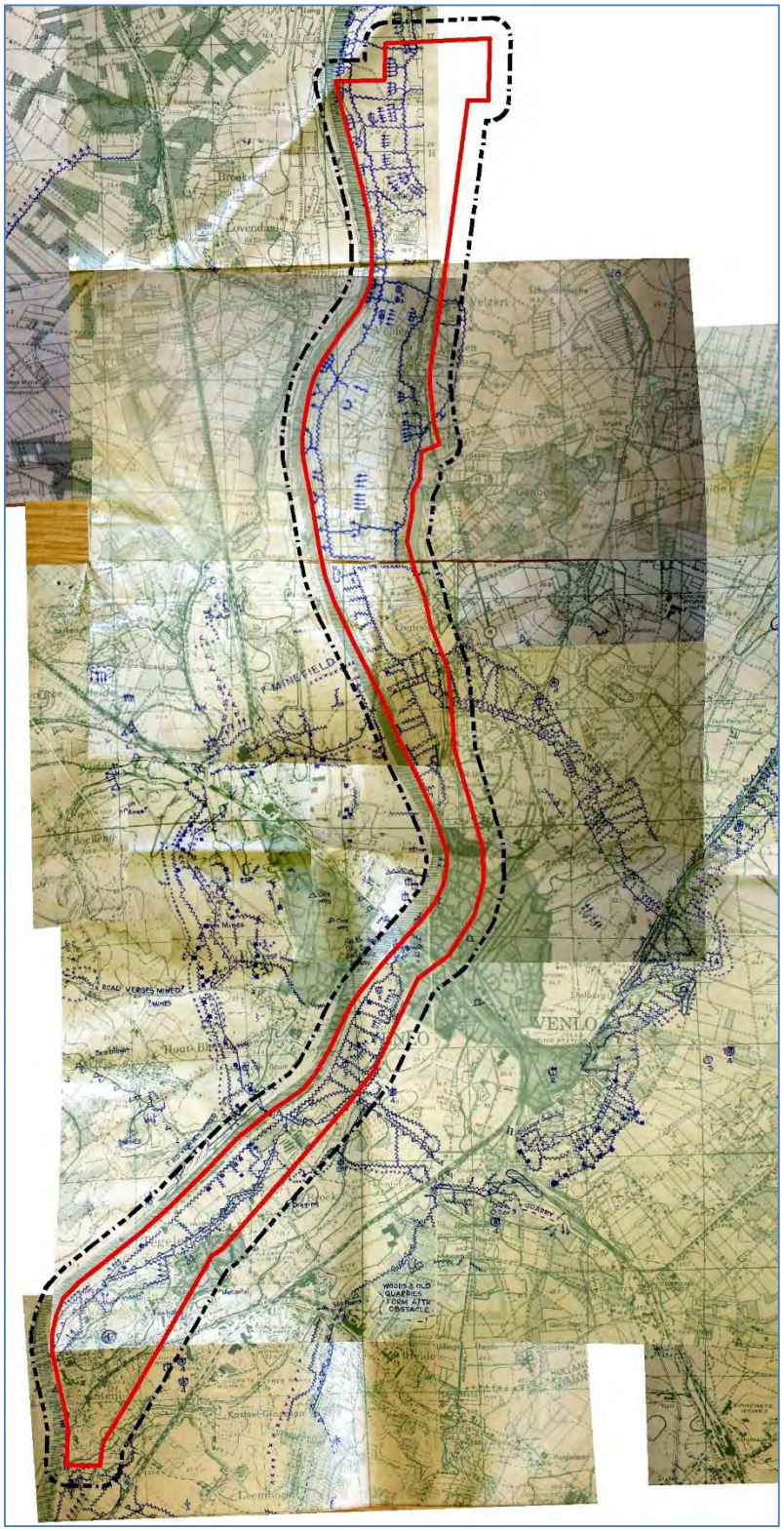

Afb.54. –Defence Overprint d.d. 13 november 1944 met daarop weergegeven Duitse militaire objecten. Bron afbeelding: The National Archives. Rood omlijnd: onderzoeksgebied. Zwart omlijnd: analysegebied.

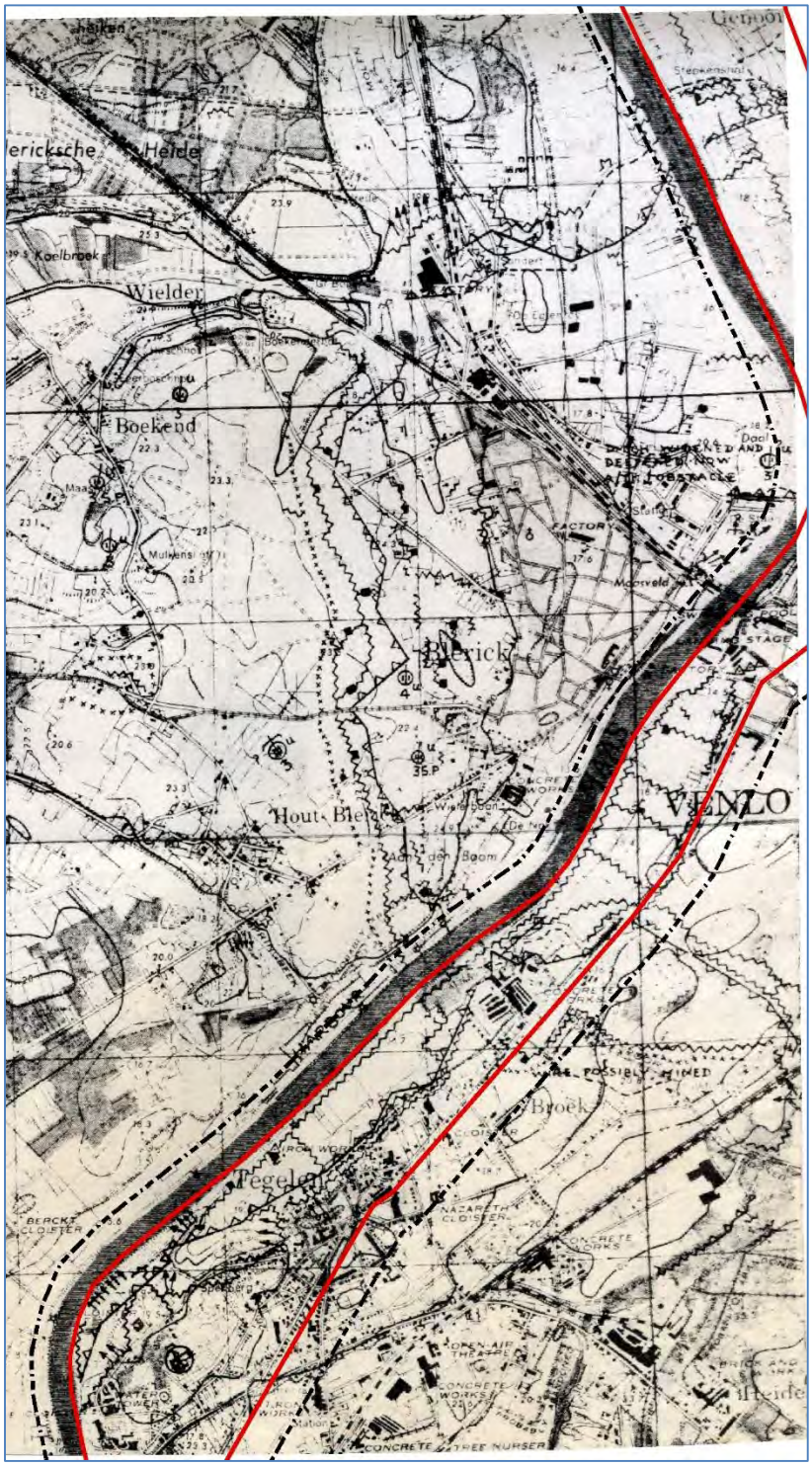

Afb.55 –Defence Overprint, datum onbekend, met daarop weergegeven Duitse militaire objecten. Bron afbeelding: The National Archives. Rood omlijnd: onderzoeksgebied. Zwart omlijnd: analysegebied.

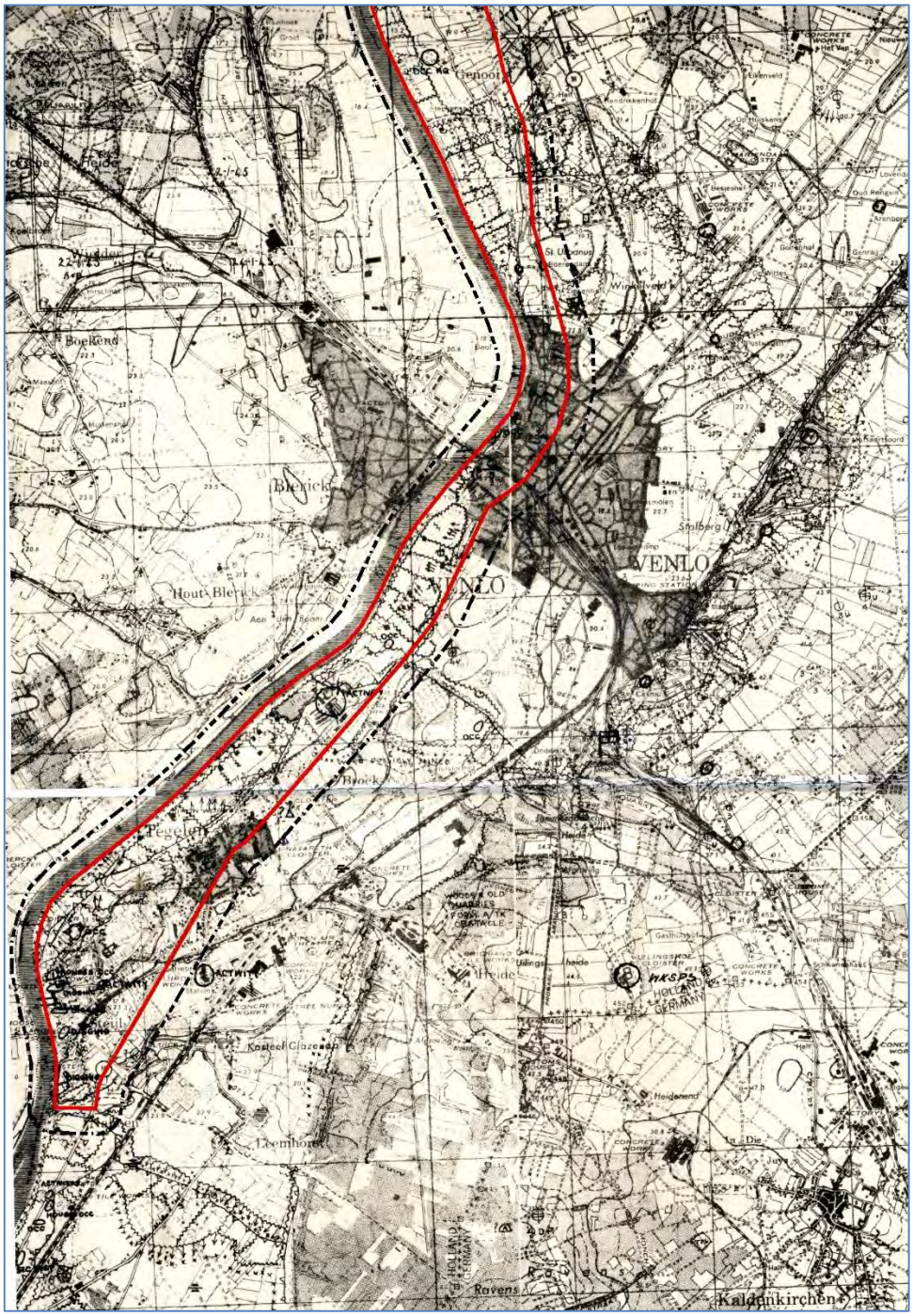

Afb.56 –Defence Overprint, datum onbekend, met daarop weergegeven Duitse militaire objecten. Bron afbeelding: The National Archives. Rood omlijnd: onderzoeksgebied. Zwart omlijnd: analysegebied.

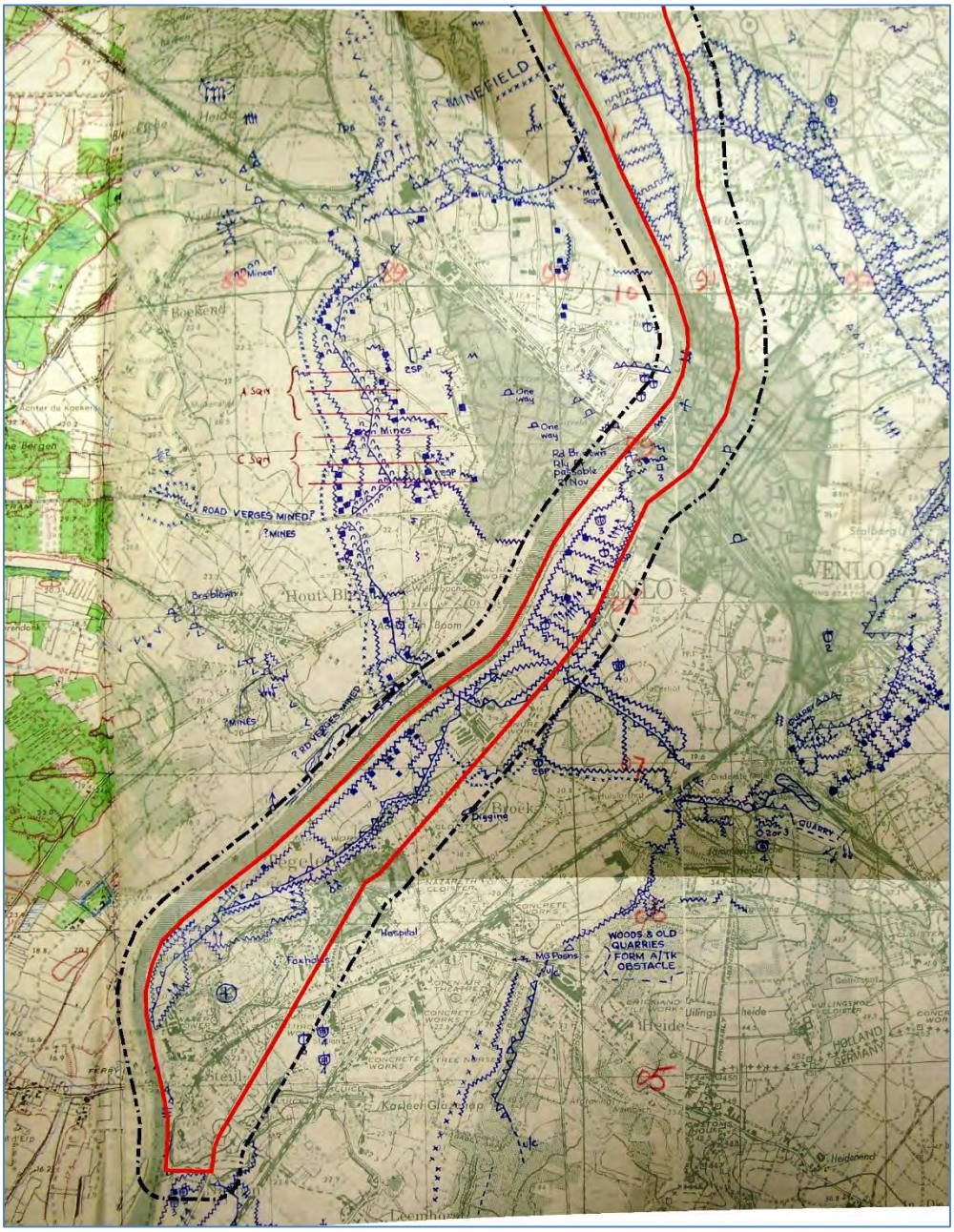

Afb.57 –Defence Overprint, datum onbekend, met daarop weergegeven Duitse militaire objecten. Bron afbeelding: The National Archives. Rood omlijnd: onderzoeksgebied. Zwart omlijnd: analysegebied.

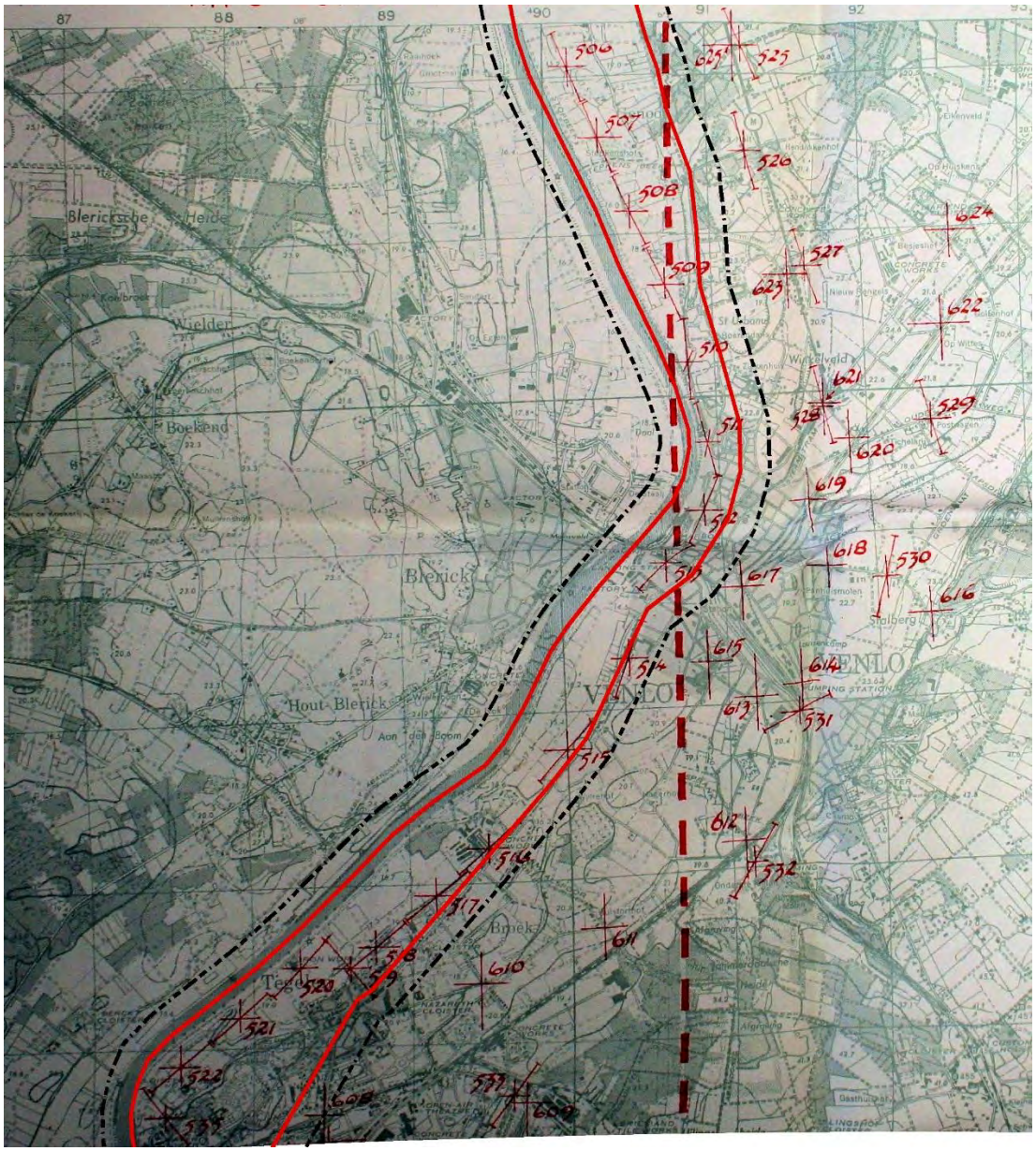

Afb.58. –8 Corps Fire sheet d.d. 12 december 1944 met daarop weergegeven locaties waarop geallieerd vuur kon wordenuitgebracht. Bron afbeelding: The National Archives.
Rood omlijnd: onderzoeksgebied. Zwart omlijnd: analysegebied.

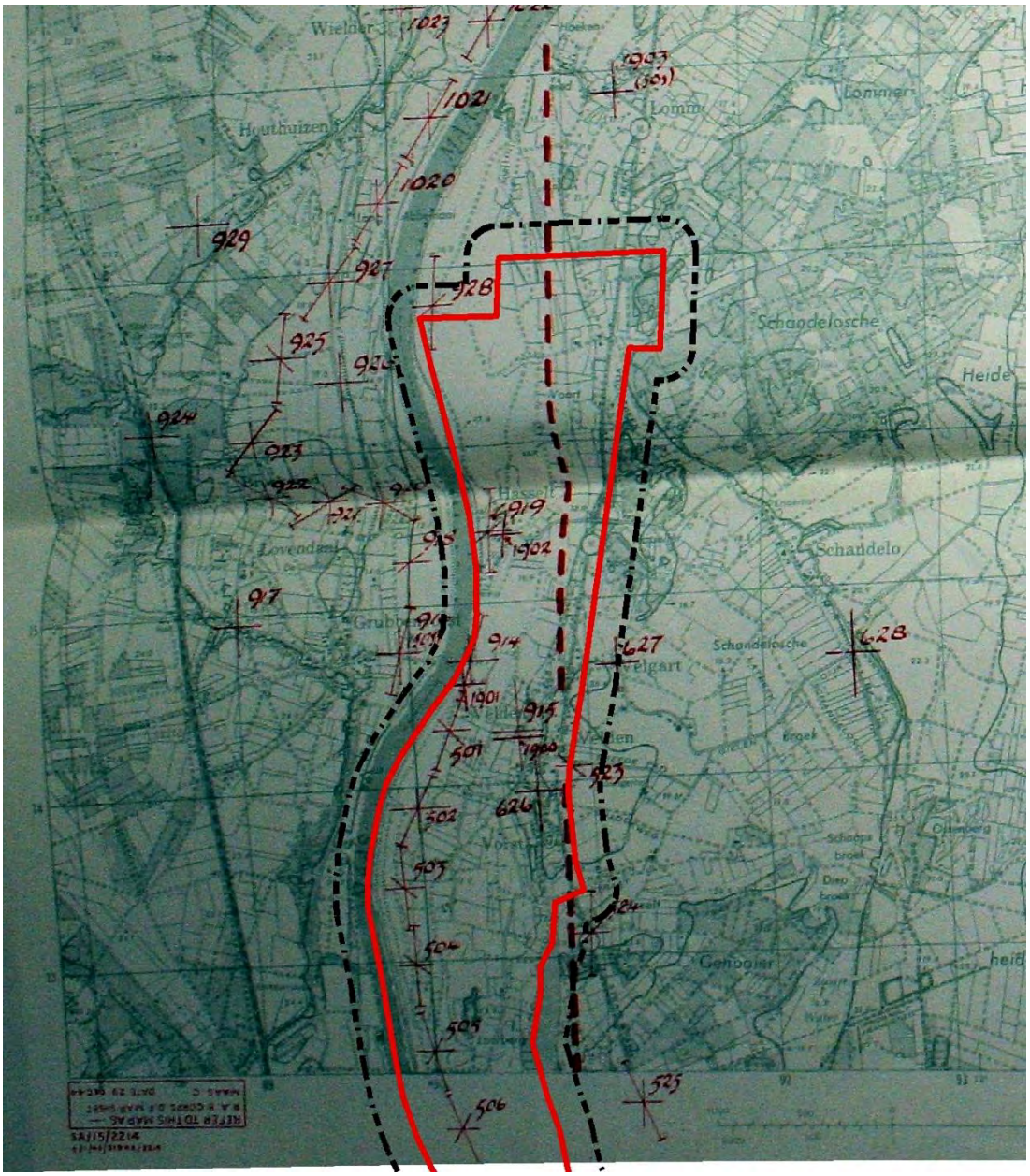

Afb.59 –8 Corps Fire sheet d.d. 20 december 1944 met daarop weergegeven locaties waarop geallieerd vuur kon worden uitgebracht. Bron afbeelding: The National Archives. Rood omlijnd: onderzoeksgebied. Zwart omlijnd: analysegebied.

2.14.4 DR70 Baarlo



Afb.60. –Defence Overprint d.d. 8 november 1944 met daarop weergegeven Duitse militaire objecten. Bron afbeelding: The National Archives. Rood omlijnd: onderzoeksgebied. Zwart omlijnd: analysegebied.

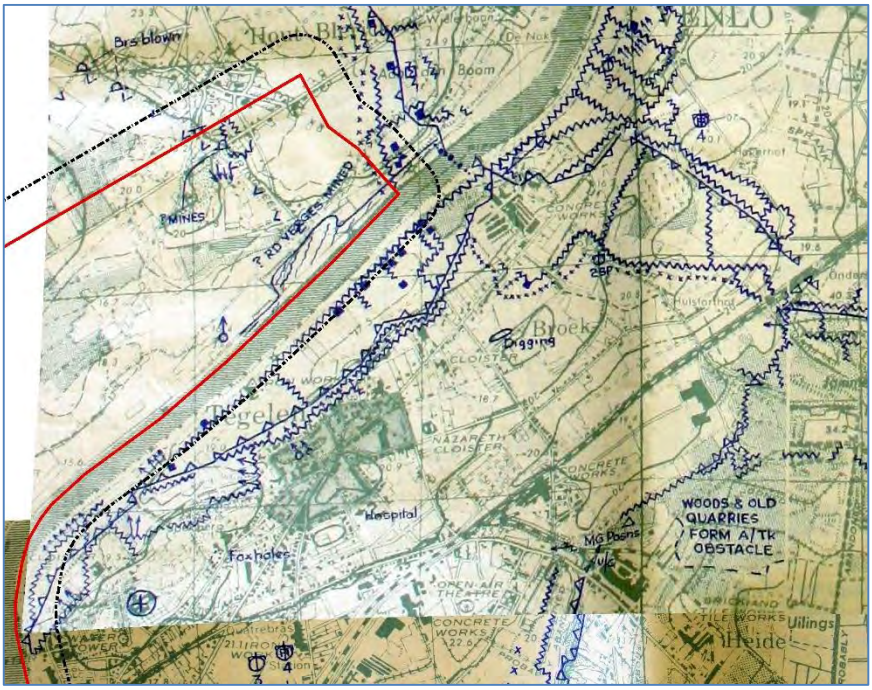

Afb.61. –Defence Overprint d.d. 13 november 1944 met daarop weergegeven Duitse militaire objecten. Bron afbeelding: The National Archives. Rood omlijnd: onderzoeksgebied. Zwart omlijnd: analysegebied.

2.14.5 DR71 Belfeld

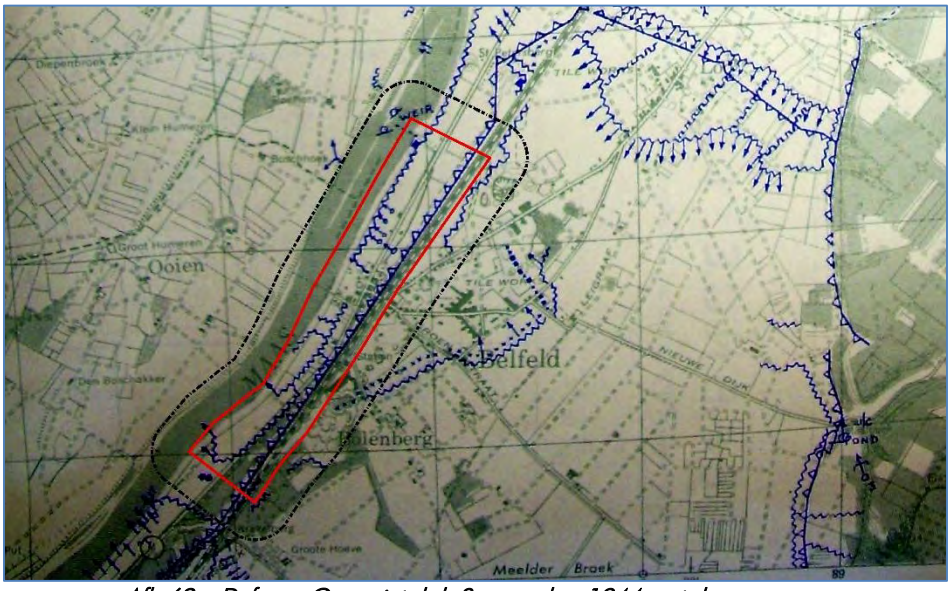

Afb.62. –Defence Overprint d.d. 8 november 1944 met daarop weergegeven Duitse militaire objecten. Bron afbeelding: The National Archives. Rood omlijnd: onderzoeksgebied. Zwart omlijnd: analysegebied.

3 CHRONOLOGIE RELEVANTE GEBEURTENISSEN

3.1 Inleiding en tabel chronologie

AVG heeft op basis van de gegevens in hoofdstuk 2 een overzicht van relevante gebeurtenissen tijdens en na de Tweede Wereldoorlog opgesteld, waarbij gebruik is gemaakt van alle op het moment van opstellen beschikbare bronnen. Deze gegevens zijn chronologisch in een tabel verwerkt. De in deze tabel verwerkte nummering correspondeert met de in de feitenkaart verwerkte feiten en in de bodembelastingkaart afgebakende verdachte gebieden (indien van toepassing).

Feitentabel DR 57 Nieuw-Bergen

1940-1945, naoorlogse CE ruimingen						
Datum	Gebeurtenis	Hoofdstuk	Bron	Bruikbaar t.b.v. afbakening	Nr . FK[1]	Nr . BBK[2]
10 mei 1940	Omstreeks 05.00 uur verschenen de Duitsers voor de Maas. Zij openden uit Afferden en omgeving vrijwel onmiddellijk het vuur uit infanteriewapenen. Na 06.00 versterkten zij zich met artillerievuur van zware kalibers. Het vuur was zeer intens en lag voornamelijk op en om het gekozen overgangspunt.	2.2	V.E. Nierstrasz, De Groene serie, p. 142	Nee, de vermelding is te globaal	---	---
10 mei 1940	Aufkl.Abt. 256 stootte bij de Maas in de omgeving van Afferden op hevige vijandelijke weerstand, zodat de D.C. besloot, haar, ter ondersteuning van de overgang, nog 1/Pz. Jg. Abt. 256 toe te voegen. Door werkzame beschieting der schietgaten met Pak [Pantserabwehrkanone] gelukte de overgang tegen 12.00 (10.20 Ned.tijd) gedeeltelijk. Te 15.05 (13.25 Ned.tijd) was de sluis te Afferden genomen en de weg naar het westen vrij.	2.2	V.E. Nierstrasz, De Groene serie, p. 144	Nee, de sluis bij Afferden betreft tegenwoordig de sluis bij Sambeek en ligt buiten het analysegebied	---	---
12 mei 1940	Aan de Heukelom 22 te Afferden is door een Heinkel twee motorige bommenwerper, in de morgen van 12 mei 1940 een tweetal bommen afgeworpen. Deze zijn vermoedelijk niet ontploft en zouden er volgens ooggetuige nog moeten liggen.	2.5	Gemeentearchief Bergen, inventarisnr. 9893	Nee, AVG heeft deze gebeurtenis niet kunnen bevestigen met een tweede bron. Dit is conform de WSCS-OCE vereist. Tevens is niet bekend of de bommen ten zuiden, noorden, oosten of westen van Heukelom zijn ingeslagen (de onderzoeksbeperkingen worden nader toegelicht in het onderdeel leemten in kennis)	62	--

[1] FK = Feitenkaart
[2] CE BBK = CE Bodembelastingkaart

1940-1945, naoorlogse CE ruimingen						
Datum	Gebeurtenis	Hoofdstuk	Bron	Bruikbaar t.b.v. afbakening	Nr . FK[1]	Nr . BBK[2]
1/2 juni 1942	Heden nacht zijn er ontzettend veel vliegtuigen over de gemeente gevlogen. Hier in onze gemeente zijn tegen twee uur verscheidene brandbommen uitgeworpen, en wel in Heukelom. Uit onderzoek is gebleken dat er vijf brandbommen waren afgeworpen en ontbrand op de Rijksweg.	2.5	Gemeentearchief Bergen, inventarisnr. 7980	Nee, er zijn vijf brandbommen afgeworpen die allen zijn ontbrand op de Rijksweg	---	---
6 juni 1942	Schade aan de oude school en een woonhuis aan de Langstraat B.171 door een bominslag nabij de oude school te Afferden.	2.5	Gemeentearchief Bergen, inventarisnr. 8189	Nee, niet duidelijk is waar aan de Langstraat het bombardement heeft plaats gevonden. De locatie is niet te herleiden	63 indicatief	---
20 november 1944	De bakkerij van Schelbergen heeft op 20 november een voltreffer gekregen. Bij de halte Lamers stonden toen meerdere tramwagons. Hierop was de aanval met tientallen granaten waarschijnlijk gericht.	2.2	J.J. Daemen, Bergen door oorlogsgeweld geteisterd, p. 21	Ja, de halte Lamers aan de Lindelaan te Nieuw-Bergen valt binnen het onderzoeksgebied. Het beschoten gebied is, conform de WSCS-OCE, verdacht op CE	72	B2
1944	Bergen. In het laatste kwartaal van 1944 was er sprake van een benarde situatie. Onze rustige Maas werd de scheidslijn tussen de elkaar bestrijdende legers. Aan beide zijden lagen de bewapende troepen, die elkaar dag in dag uit beschoten met granaten en kanonvuur. De gewone burger werd vaak het slachtoffer.	2.2	J.J. Daemen, Bergen door oorlogsgeweld geteisterd, p. 21	Nee, de vermelding is te globaal	---	---
1944-1945	Groot aantal geschutstellingen waargenomen in het onderzoeksgebied	2.4	Historische luchtfoto's	Ja, de geschutstellingen zijn conform de WSCS-OCE afgebakend	L1 (selectie)	B3 (selectie)
1944-1945	Groot aantal wapenopstellingen waargenomen in het onderzoeksgebied	2.4	Historische luchtfoto's	Ja, wapenopstellingen zijn, conform de WSCS-OCE, afgebakend	L2 (selectie)	B4 (selectie)

1940-1945, naoorlogse CE ruimingen						
Datum	Gebeurtenis	Hoofdstuk	Bron	Bruikbaar t.b.v. afbakening	Nr . FK[1]	Nr . BBK[2]
1944-1945	Militaire loopgraven waargenomen in het onderzoeksgebied	2.4	Historische luchtfoto's	Ja, de militaire loopgraven zijn, conform de WSCS-OCE, afgebakend	L3 (selectie)	B5
1944-1945	Groot aantal kraters waargenomen met een doorsnee kleiner dan 2 meter. Deze zijn beoordeeld als inslagen van geschut.	2.4	Historische luchtfoto's	Ja, het beschoten gebied is, conform de WSCS-OCE, afgebakend	L4 (selectie)	B2
Augustus 1945	Door het oorlogsgeweld was de Maas onbruikbaar geworden voor de scheepvaart. Onmiddellijk na de bevrijding is Rijkswaterstaat met militaire bijstand begonnen de aanwezige obstakels te verwijderen en de vaargeul vrij te maken. Op 7 augustus 1945 was de hele Maas weer vrij voor de scheepvaart. Intussen waren ook de oeververbindingen vanaf Heijen, Afferden, Bergen en Well met de overkant van de Maas hersteld. Voorzover de veerponten niet bruikbaar waren zijn hierbij motorboten ingezet.	2.2	J.J. Daemen, Bergen door oorlogsgeweld geteisterd, p. 44	Ja, de Maas ter hoogte van Afferden ligt binnen de begrenzing van het analysegebied Nieuw-Bergen. Men vermeldt alleen dat de vaargeul vrij is gemaakt. Het beschoten gebied is, conform de WSCS-OCE, verdacht op CE en is situationeel afgebakend. De pontveer ligt buiten de begrenzing van het analysegebied.	--	B2
21 augustus 1945	Het op mijnen verdachte gebied 71 is onderzocht, 48 Tellerminen gevonden, onbekend of er mijnen vermist worden	2.7	EODD	Ja, de contouren van het mijnenveld zijn afgebakend.	Veldnr.	B6
23 augustus 1945	Het op mijnen verdachte gebied 98 is onderzocht, er zijn 114 Riegel mijnen gevonden	2.7	EODD	Ja, de contouren van het mijnenveld zijn afgebakend.	Veldnr.	B6
22 september 1945	Geen mijnen gevonden in veld 57. Nog 6 VB mijnen en 30 Schuminen vermist. Het veld zou door Nederlandse SS geruimd zijn.	2.7	EODD	Ja, de contouren van het mijnenveld zijn afgebakend.	Veldnr.	B6

1940-1945, naoorlogse CE ruimingen						
Datum	Gebeurtenis	Hoofdstuk	Bron	Bruikbaar t.b.v. afbakening	Nr . FK[1]	Nr . BBK[2]
21 juni 1946	Onder de vloer van het kamp Vlammert bevindt zich een niet ontploft projectiel.	2.7	SSA-MMOD	Nee, kamp de Vlammert bevond zich binnen het onderzoeksgebied om en nabij het huidige Industrieterrein. De exacte locatie is echter niet te herleiden. Derhalve kan er geen CE verdacht gebied worden afgebakend	64 indicatief	--
18 juli 1947	Diverse bruggen beschadigd waaronder: ▪ Heukelomse beek: Legger A.9 grenzende aan sectie E 622	2.5	Gemeentearchief Bergen, inventarisnr. 5850	Nee, de oorzaak van de schade wordt niet vermeld (wel/geen CE gebruikt)	65 indicatief	---
1966-1971	Tussen 1966 en 1971 zijn er granaten, munitie en andere projectielen gevonden in de straten en plaatsen: ▪ Langstraat te Afferden ▪ Bergse Heide te Bergen ▪ Groenekruissingel te Bergen ▪ Gening te Afferden ▪ Siebengewaldseweg Rijksweg te Bergen ▪ Industrieterrein te Bergen ▪ Lindenlaan te Bergen ▪ Holshaeg te Bergen ▪ Heide te Bergen	2.5	Gemeentearchief, inventarisnrs. 8135 en 8184	Ja, het betreft een indicatie van CE. De locaties vallen deels binnen het onderzoeksgebied (dikgedrukt): ▪ Langstraat te Afferden ▪ **Bergse Heide te Bergen** ▪ Groenekruissingel te Bergen ▪ **Gening te Afferden** ▪ **Siebengewaldseweg Rijksweg te Bergen** ▪ **Industrieterrein te Bergen** ▪ **Lindenlaan te Bergen** ▪ Holshaeg te Bergen ▪ **Heide te Bergen**	Allen indicatief 66 67 68 69 70 71 72 73 74	B2
1972-2016	De inzet van de EODD is beoordeeld en opgenomen in een aparte bijlage	2.7	EODD archief	Ja, de veiliggestelde CE zijn beoordeeld en zijn medebepalend geweest bij het vaststellen van de verdachte gebieden	UOnr's	B2
Diverse data	Mijnenleg- en ruimrapporten	2.7	EODD archief	Ja, alle rapportages betreffende mijnenvelden zijn beoordeeld volgens de indicatietabel van de WSCS-OCE. Bij deze beoordeling zijn op landmijnen verdachte gebieden naar voren gekomen	60, 62, 100, 128	B6

Feitentabel DR60 Well

1940-1945, naoorlogse ruimingen						
Datum	Gebeurtenis	Hoofdstuk	Bron	Bruikbaar t.b.v. afbakening	Nr . FK[3]	Nr . BBK[4]
9 mei 1940	Te Wanssum legerde een groep politietroepen, die een aantal vernielingen ten W. van de Maas moesten uitvoeren, o.a. de brug over de Molenbeek (1612) en de veerpont tegenover Well (1623).	2.2	V.E. Nierstrasz, De Groene serie, p. 134	Nee, de vermelding is te globaal om tot afbakening van CE verdacht gebied over te gaan. De vermelding is indicatief op de kaart weergegeven.	49 en 50 indicatief	--
2 maart 1943	Brisantbom neergekomen en geëxplodeerd in bouwland, genaamd “in de Band” te Well.	2.5	Gemeentearchief Bergen, inventarisnr. 480	Nee, de vermelding is te globaal om tot afbakening van CE verdacht gebied over te gaan. De vermelding is indicatief op de kaart weergegeven.	51 indicatief	--
12/13 maart 1943	T2112 Lancaster III is aan de oostoever van de Maas bij Well gecrasht.	2.2	SGLO Crashregister	Nee, de vermelding is te globaal om tot afbakening van CE verdacht gebied over te gaan. De vermelding is indicatief op de kaart weergegeven.	52 indicatief	--
September 1944	Well wordt steeds méér het toneel van oorlogsgeweld: de pont wordt beschoten en op het Landgoed Wellsmeer wordt Elisenhof het mikpunt van een aanval. Alle posten die door de Tommy's als bakens van verzet of uitkijkpost beschouwd worden zijn niet veilig meer.	2.2	J.J. Daemen, Bergen door oorlogsgeweld geteisterd, p. 26	Ja, de pont ligt binnen het analysegebied.	50	B1
28 september 1944	Typhoon F3- van het No. 438 RCAF Sabre-toothed-Tiger squadron bij Papenbeek, Bergen gecrasht.	2.2	T. Eversteijn, Bombardementen en verongelukte vliegtuigen in de periode 10 mei 1940 - 5 mei 1945	Nee, de vermelding is te globaal om tot afbakening van CE verdacht gebied over te gaan. De vermelding is indicatief op de kaart weergegeven.	53 indicatief	--

[3] FK = Feitenkaart
[4] CE BBK = CE Bodembelastingkaart

1940-1945, naoorlogse ruimingen						
Datum	Gebeurtenis	Hoofdstuk	Bron	Bruikbaar t.b.v. afbakening	Nr . FK[3]	Nr . BBK[4]
12 oktober 1944	Het was voor Well de ergste dag tot nu toe. Eerst vlogen er drie vliegtuigen laag over de veerpont. Bij de volgende vlucht werd er gebombardeerd. Maar het was een enorme misser. De veerpont werd nauwelijks geraakt, maar het dorp wel. Het tramemplacement aan het Moleneind werd ook beschoten en er vielen zes bommen.	2.2	J. Haumann, Well in de Tweede Wereldoorlog, p. 87/88	Ja, de pont en het tramemplacement aan de Moleneind liggen in het analysegebied. De locatie van het pontveer, is conform de WSCS-OCE, verdacht op CE (hoewel er over een 'bombardement' wordt gesproken, blijkt uit Britse informatie dat er 3 inch raketten zijn afgevuurd; 108 meter pin point target afbakening)	50 150	B8
12 oktober 1944	One section of four aircraft led by S/Ldr. W.B. Edwards, DFC took off at 15.35 hours to carry out a V.C.P. patrol. No target was given but 32 x 60 lb. and cannon were fired at 2 small, and 1 large barge and Jetty at E.852285. One salvo near miss and cannon strikes on barge. Meagre light flak was encountered but all aircrraft returned to base landing at 16.45 hours.	2.14	184 Squadron ORB	Nee, deze locatie ligt buiten het onderzoeksgebied.	177	--
12 oktober 1944	43 R/P on Ferries at E.9223 and 9218, and on barges etc at E.8527.	2.14	137 / 124 Wing	Nee, het betreft een kaartvierkant van 1 km bij 1 km. Daarmee is deze vermelding te globaal om tot de afbakening van CE verdacht gebied over te gaan.	--	--
12 oktober 1944	Same area. 48 R/P at barges at E.9015, 8528, 8038.	2.14	181 / 124 Wing	Nee, er wordt gesproken over kaartvierkanten van 1 km bij 1 km. Derhalve is deze beschrijving te globaal om een CE verdacht gebied af te bakenen.	--	--
13 oktober 1944	V.C.P. gave no target so attacked 3 small white barges at pier and lorry at 859290 with 31 R/P. House to E. on fire. NRO on barges due cloud.	2.14	175 / 121 Wing	Ja, de locatie van het pontveer, is conform de WSCS-OCE, verdacht op CE (pin point afbakening 3 inch raketten)	178	B8

1940-1945, naoorlogse ruimingen						
Datum	Gebeurtenis	Hoofdstuk	Bron	Bruikbaar t.b.v. afbakening	Nr . FK[3]	Nr . BBK[4]
17 oktober 1944	Ferry still working at E.8528. Attacked 12 boats 8826 and 5 barges 8828 with 48 R/P and cannon. Results difficult to observe due cloud.	2.14	137 Squadron ORB	Ja, alhoewel een kaartvierkant 1km bij 1km meet, was er een pontveer aanwezig binnen vak E.8828. De locatie van het pontveer, is conform de WSCS-OCE, verdacht op CE.	178	B8
19 oktober 1944	Large pontoon ferry midstream E.859289 attacked with 64 R/P and cannon. 1 D/H and cannon strikes. 1 end of ferry awash after attack. Dam.	2.14	175 / 121 Wing	Ja, de locatie van het pontveer, is conform de WSCS-OCE, verdacht op CE.	178	B8
20 oktober 1944	Attacked jetty and barge E.858290. 2 hits on barge, damaged. 51 R/P fired.	2.14	184 / 121 Wing	Ja, de locatie van het pontveer, is conform de WSCS-OCE, verdacht op CE.	178	B8
21 oktober 1944	Attacked large barn at E.8528 with 35 R/P and cannon.	2.14	184 / 121 Wing	Nee, een kaartvierkant meet 1 km bij 1 km. Daarmee is deze vermelding te globaal om een CE verdacht gebied af te bakenen	--	--
21 oktober 1944	An alternative target, the ferry at WELL was then attacked and a barge probably claimed / a large ferry was attacked at Well with a direct hit of R/P (verder onleesbaar, handgeschreven tekst).	2.14	175 Squadron ORB	Nee, een kaartvierkant meet 1km bij 1km. Daarmee is deze vermelding te globaal om een CE verdacht gebied af te bakenen.	--	--
28 november 1944	Typhoon MP183 te Papenbeek, Bergen (L) gecrasht.	2.2	T. Eversteijn, Bombardementen en verongelukte vliegtuigen in de periode 10 mei 1940 - 5 mei 1945	Nee, de vermelding is te globaal om tot afbakening van CE verdacht gebied over te gaan. De vermelding is indicatief op de kaart weergegeven.	53 indicatief	--

1940-1945, naoorlogse ruimingen						
Datum	Gebeurtenis	Hoofdstuk	Bron	Bruikbaar t.b.v. afbakening	Nr . FK[3]	Nr . BBK[4]
2 januari 1945	Op de tweede dag van het nieuwe jaar waren ongeveer 25 Duitse soldaten bij Wanssum de Maas overgestoken met het doel enige krijgsgevangenen te maken. Eenmaal op de westelijke oever aangekomen, bleek het mogelijk daar een klein bruggehoofd te vestigen en de bezetting tot circa honderd man uit te breiden. De Britten trokken onmiddellijk ten strijde. Nadat de Duitsers enkele aanvalsgolven hadden afgeslagen, trokken zij zich op 7 januari weer achter de Maas terug.	2.2	C. Klep/B. Schoenmaker, De bevrijding van Nederland, p. 258	Nee, de vermelding is te globaal om tot afbakening van CE verdacht gebied over te gaan.	---	---
1944-1945	Loopgraven waargenomen in het onderzoeksgebied	2.5	Historische luchtfoto's	Ja, de loopgraven worden afgebakend conform WSCS-OCE met een tolerantie van 2,5 m	L1	B4
1944-1945	Wapenopstellingen waargenomen in het onderzoeksgebied	2.5	Historische luchtfoto's	Ja, de wapenopstellingen worden afgebakend conform WSCS-OCE met een tolerantie van 2,5 m	L2	B5
1944-1945	Stellingen waargenomen in het onderzoeksgebied	2.5	Historische luchtfoto's	Ja, de stellingen worden afgebakend conform WSCS-OCE.	L3	B6
1944-1945	Kraters van geschutmunitie waargenomen in het onderzoeksgebied	2.5	Historische luchtfoto's	Ja, het beschoten gebied wordt situationeel afgebakend op geschutmunitie	L4	B1
1944-1945	Kraters van afwerpmunitie waargenomen in het analysegebied	2.5	Historische luchtfoto's	Ja, de bomkraters zijn van invloed op het onderzoeksgebied en zijn als pin point target afgebakend met een straal van 181 m	L5	B7
23 juli 1945	Op de binnenweg naar de Maas te Well liggen mogelijk nog mijnen.	2.12	SSA-MMOD	Nee, de Binnenweg te Well is niet te herleiden	---	---
19 augustus 1946	In de buurtschap Well (gemeente Bergen) bevinden zich aan de grote weg Venlo-Nijmegen nog vele mijnen.	2.12	SSA-MMOD	Nee, de vermelding is te globaal om tot afbakening van CE verdacht gebied over te gaan. De vermelding is indicatief op de kaart weergegeven.	---	---

1940-1945, naoorlogse ruimingen						
Datum	Gebeurtenis	Hoofdstuk	Bron	Bruikbaar t.b.v. afbakening	Nr . FK[3]	Nr . BBK[4]
1966-1971	Tussen 1966 en 1971 zijn er granaten, munitie en andere projectielen gevonden in de straten en plaatsen: ▪ Bosserheide te Well ▪ 't Leuken te Well ▪ Sterrenbos te Well ▪ Bosserheide te Well ▪ Achter kapelletje van de nieuwe begraafplaats te Well ▪ Kasteellaan te Well ▪ St. Vitusstraat te Well ▪ Aan de Kamp te Well ▪ Hoenderstraat te Well	2.5	Gemeentearchief inventarisnrs. 8135 en 8184	Ja, de vermelding is een indicatie voor de grondgevechten die daar hebben plaatsgevonden: ▪ Bosserheide te Well ▪ 't Leuken te Well ▪ Sterrenbos te Well ▪ Bosserheide te Well ▪ Achter kapelletje van de nieuwe begraafplaats te Well ▪ Kasteellaan te Well ▪ St. Vitusstraat te Well ▪ Aan de Kamp te Well ▪ Hoenderstraat te Well	Allen indicatief 54 55 56 54 57 58 59 60 61	B1
3 juni 1980	Tijdens graafwerkzaamheden bij een in aanbouw zijnde brug onder Well is gistermorgen een zeer grote hoeveelheid gevaarlijke munitie uit de Tweede Wereldoorlog gevonden. De Culemborg Opruimingsdienst is de hele dag in actie geweest om het oorlogstuig, dat in een oude loopgraaf werd aangetroffen, onschadelijk te maken.	2.6	Limburgs Dagblad, 3 juni 1980	Nee, de vermelding is te globaal om tot afbakening van CE verdacht gebied over te gaan.	--	--
1972-2016	De inzet van de EODD is beoordeeld en opgenomen in een aparte bijlage	2.7	EODD archief	Ja, de veiliggestelde CE zijn beoordeeld en zijn medebepalend geweest bij het vaststellen van de verdachte gebieden	UO nrs	B1
Diverse data	Mijnenleg- en ruimrapporten	2.7	EODD archief	Ja, alle rapportages betreffende mijnenvelden zijn beoordeeld volgens de indicatietabel van de WSCS-OCE. Bij deze beoordeling zijn op landmijnen verdachte gebieden naar voren gekomen	--	B3

Feitentabel DR 65 ARCEN

1940-1945, naoorlogse CE ruimingen						
Datum	Gebeurtenis	Hoofdstuk	Bron	Bruikbaar t.b.v. afbakening	Nr . FK[5]	Nr . BBK[6]
10 mei 1940	Een batterij van het 156e artillerieregiment begon de kazematten te beschieten, terwijl Duitse soldaten in rubberbootjes, met pontons en een grote aluminiumboot onder dekking van mitrailleurvuur de Maas overstaken. Een Nederlandse kanonstelling tegenover het Maashotel, werd door één Duitse granaat buiten gevecht gesteld, doordat de kanonnier werd gedood.	2.2	J. Keltjens et al., Arcen. 'n Dorp in oorlogstijd, p. 13	Nee, het Maashotel bevindt zich in Broekhuizen buiten het analysegebied. Deze beschrijving biedt onvoldoende aanknopingspunten om een CE verdacht gebied op basis van grondgevechten in 1940 af te bakenen (omgeving kazematten)	---	--
16/17 oktober 1941	In het weiland net aan de overzijde van de Molenbeek waren twee bomkraters en een gat van ongeveer 80 cm. Doorsnede waarin zich vermoedelijk een blindganger bevond. Waarschijnlijk zijn er twee bommen in de Maas ontploft, waardoor bij de vissen de zwemblaas sprong door de plotselinge drukverandering.	2.2	J. Keltjens et al., Arcen. 'n Dorp in oorlogstijd, p. 44/45	Nee, het is niet mogelijk gebleken om de exacte locatie te achterhalen. Ergo: er kan op basis van deze globale vermelding geen CE verdacht gebied worden afgebakend.	---	--

[5] FK = Feitenkaart
[6] CE BBK = CE Bodembelastingkaart

1940-1945, naoorlogse CE ruimingen						
Datum	Gebeurtenis	Hoofdstuk	Bron	Bruikbaar t.b.v. afbakening	Nr . FK[5]	Nr . BBK[6]
16/17 oktober 1941	Meerdere vliegtuigen hebben deze nacht een aantal brisantbommen laten vallen aan de oostzijde van de Maas, op ongeveer 300 meter ten zuidwesten van het dorp Arcen enkele brisantbommen ontploft. Hier werden tee trechter geconstateerd van ongeveer 5 m. doorsnede en 1 m. diepte. Verderop werd er nog een trechter ontdekt van ongeveer 80 cm doorsnede waarvan vermoed werd dat het een blindganger betrof. Ook is er een aantal bommen in de Maas terecht gekomen en ontploft.	2.5	Gemeentearchief Arcen en Velden, inventarisnr. 815	Nee, het is niet mogelijk gebleken om de exacte locatie te achterhalen. Ergo: er kan op basis van deze globale vermelding geen CE verdacht gebied worden afgebakend.	93 indicatief	--
17 oktober 1941	's Morgens om 4 uur zijn 3 à 4 brisantbommen afgeworpen en in de Maas gevallen, nabij de molen van het kasteel.	2.11	Nationaal Archief, Inventarisnr. 79	Nee, het is niet mogelijk gebleken om de exacte locatie te achterhalen. Ergo: er kan op basis van deze globale vermelding geen CE verdacht gebied worden afgebakend.	93 indicatief	--
17 oktober 1941	Bij nader onderzoek is nog een gat ontdekt aan de oever van de Maas ten zuiden van het dorp Arcen, nabij de watermolen, waarin zich vermoedelijk een blindganger bevindt.	2.11	Nationaal Archief, Inventarisnr. 79	Nee, het is niet mogelijk gebleken om de exacte locatie te achterhalen. Ergo: er kan op basis van deze globale vermelding geen CE verdacht gebied worden afgebakend.	93 indicatief	--

1940-1945, naoorlogse CE ruimingen						
Datum	Gebeurtenis	Hoofdstuk	Bron	Bruikbaar t.b.v. afbakening	Nr . FK[5]	Nr . BBK[6]
17 oktober 1941	In de nacht van 16 op 17 oktober zijn er meerdere vliegtuigen over Arcen gevlogen en zijn er meerdere ontploffingen gehoord. Aan de oostzijde van de Maas op plusminus 300 m ten zuidwesten van het dorp Arcen zijn twee kuilen van plusminus 5 meter doorsnede en 1 m diepte aangetroffen. Verder bevond zich er nog een kuil van circa 80 cm doorsnede, hetgeen deed vermoeden dat aldaar een brisantbom was ingeslagen welke niet was ontploft. Verder zijn er vermoedelijk 2 brisantbommen in de rivier de Maas terechtgekomen en ontploft.	2.11	Nationaal Archief, Inventarisnr. 79	Nee, het is niet mogelijk gebleken om de exacte locatie te achterhalen. Ergo: er kan op basis van deze globale vermelding geen CE verdacht gebied worden afgebakend.	93 indicatief	--
1943	Er kwamen brandbommen rechts van de Koestraat terecht. Honderden staafbrandbommen in de Genelisserweiden, tussen Munsters en Roland richtten totaal geen schade aan. In de weilanden bij Klein Vink en aan de rand van een klein bos aan de Brandemolen, waar nu de tennisbanen zijn, zijn fosforbommen gevallen.	2.2	J. Keltjens et al., Arcen. 'n Dorp in oorlogstijd, p. 59	Nee, de Koestraat, Klein Vink en Brandermolen liggen binnen het analysegebied. Het is echter niet mogelijk gebleken om tot afbakening over te gaan bij gebrek aan nauwkeurige verwijzingen/informatie (inslagen van brandbommen kunnen niet op W.O.2 luchtfoto's worden waargenomen)	164 165 indicatief	--

1940-1945, naoorlogse CE ruimingen						
Datum	Gebeurtenis	Hoofdstuk	Bron	Bruikbaar t.b.v. afbakening	Nr . FK[5]	Nr . BBK[6]
21 januari 1944	Twee bommen gevallen nabij de Lingsforterweg te Arcen. Deze zijn onmiddellijk geëxplodeerd. Beide bommen zijn gevallen in het open velden ca. 100 meter verwijderd van de Lingsforterweg. Een dezer bommen is op een afstand van ca. 40 meter van de woning van Herkenbosch terechtgekomen en heeft lichte schade aan die woning toegebracht. Geconstateerd is dat er verder geen ontplofte bommen in dit gebied zijn gevallen.	2.13	NIOD, Inventarisnr. 182	Nee, de beide bommen zijn ontploft. Tevens heeft de Lingsforterweg een lengte van 1500 meter; de exacte locatie kon niet worden achterhaald.	94 indicatief	--
12 oktober 1944	Sheet 1813, Venlo to E.8038. 43 R/P on Ferries at E. 9223 and 9218, and on barges etc at E. 8527.	2.14	The National Archives, Air 37/715 t/m 718	Nee, er worden kaartvierkanten van 1 km bij 1 km genoemd. Derhalve is deze beschrijving te globaal om CE verdachte gebieden af te bakenen.	---	--
12 oktober 1944	Sheet 1813. 4 small ferries E.bank River E.913190 attacked, 2 destroyed. 47 R/P fired.	2.14	The National Archives, Air 37/ 715 t/m 718	Ja, afbakening omgeving Veerweg pin point target (Nord de Guerre coördinaat E.913190)	101 (nabij)	B3
12 oktober 1944	Sheet 1814, 48 R/P at barges at E.9015, 8528, 8038.	2.14	The National Archives, Air 37/ 715 t/m 718	Nee, er worden kaartvierkanten van 1 km bij 1 km genoemd. Derhalve is deze beschrijving te globaal om CE verdachte gebieden af te bakenen.	---	--
14 oktober 1944	Sheet 1842, Ferry at E. 918203 damaged. 2 barges destroyed E.9121. 30 R/P [Rocket Projectiles] used	2.14	The National Archives, Air 37/715 t/m 718	Ja, Nord de Guerre coördinaat E. 918203 is afgebakend in combinatie met vermelding grondgevechten (verdachte gebieden overlappen elkaar)	Nabij 93 en 99	B1
14 oktober 1944	Sheet 1842, Ferry at E.915188. 31 R/P [Rocket Projectiles] N.R.O. [No Results Observed]	2.14	The National Archives, Air37/ 715 t/m 718	Ja, Nord de Guerre coördinaat 915188 is afgebakend in combinatie met vermelding grondgevechten regio Lomm (verdachte gebieden overlappen elkaar)	---	--

1940-1945, naoorlogse CE ruimingen						
Datum	Gebeurtenis	Hoofdstuk	Bron	Bruikbaar t.b.v. afbakening	Nr . FK[5]	Nr . BBK[6]
14 oktober 1944	"Weather was fine in the morning and wet in the afternoon. The first op. of the day was abortive owing to 10/10 cloud, but 3 shows were got in in the afternoon with moderate results." 4 R.P. Typhoons, led by F/L. Short, were detailed to work with F.D.P. to attack enemy ferries and gun positions. No movement was seen at the first three pinpoints given, but a ferry was attacked at E.915188 with unobserved results. Intense light flak was encountered at E.8318 and E.9118." "4 R.P. Typhoons, led by F/O. Isachsen, were detailed to work with F.D.P. A ferry was attacked and damaged at E. 918203 and two barges were destroyed at E.915213. Moderate light flak from E.9120."	2.14	The National Archives, Operation Record Book No. 137 Squadron (Air27/954)	Ja, een aantal coördinaten heeft betrekking op het veer ten zuiden van Arcen. De locatie van het veer wordt afgebakend als pin point target met een straal van 108 m.	101	B3
17 oktober 1944	Sheet 1869, Attacked camp at ARCEN E.9221. 56 R/P [Rocket Projectiles] anc cannon. Centre well hit and building destroyed	2.14	The National Archives, Air37 715 t/m 718	Beschieting met raketten op het dorp Arcen in het analysegebied. Het centrum van het dorp wordt als pin point target afgebakend met een straal van 108 m.	166	B3
17 oktober 1944	8 R.P. Typhoons, led by F/Lt. Tatham, were detailed on an armed recce of the ZUTPHEN – EMMERICH – GOCH – VENLO area. No movement was seen due to very poor visibility and heavy cloud, so the alternative target, an enemy camp at ARCEN, was attacked with R.P. and cannon. The N.E. boundary and centre, were well hit and buildings destroyed. Up at 08.20 and down at 09.22 hrs." "R.P. Attack Hutted Camp, ARCEN. "	2.14	The National Archives, Operations Record Book No. 247 Squadron (Air 27/1489)	Nee, de locatie van het kampement te Arcen kan op basis van deze beschrijving niet worden achterhaald. Derhalve kan er geen CE verdacht gebied worden afgebakend.	---	--

1940-1945, naoorlogse CE ruimingen						
Datum	Gebeurtenis	Hoofdstuk	Bron	Bruikbaar t.b.v. afbakening	Nr . FK[5]	Nr . BBK[6]
18 oktober 1944	Sheet 1878, Ferry E. 913190. 5 Diesel barges E.913187 attacked with 61 R/P [Rocket Projectiles]. ARTA [All Rockets Target Area]. N.R.O. [No Results Observed]	2.14	The National Archives, Air37 715 t/m 718	Beschieting met raketten van de pont ten zuiden van Arcen. De pont wordt la spin point target afgebakend met een straal van 108 m.	101	B3
18 oktober 1944	"The last show of the day proved to be an armed reconnaissance of the ferry at E.9119 and Venlo area. No movement could be seen in the area mentioned so five diesel barges moored to the river bank near CRIE N [?] were attacked, but owing to failing light and the attentions of flak from the nearby woods, observation of results were not possible. All aircraft returned to base safely at 17.25 hours." "No movement was seen on the roads but three jetties with barges moored alongside were attacked at E.895125 one barge being damaged. Accurate heavy flak was experienced from E.9114 and P/O Byer was hit and failed to return".	2.14	The National Archives, Operations Record Book No. 182 Squadron, Air 27/1136	De vermeldingen zijn te globaal. Met betrekking tot de pont te Arcen wordt er geen CE vermelding gedaan.	---	--
November 1944	Maar in Broekhuizen stuitten de Britten op zware tegenstand van een compagnie Fallschirmjäger. Slechts met de hulp van tanks en 'flailtanks' (die met roterende kettingen eventuele mijnen tot ontploffing brachten) konden de Engelsen het zwaar gehavende dorp en het in puin geschoten en gebombardeerde kasteel bezetten. Tientallen Britse militairen sneuvelden daarbij.	2.2.4	M. Blondel, Oorlog en herstel in Noord-Limburg, p. 96	Nee, de vermelding is te globaal. Het kasteel ligt bovendien buiten het analysegebied.	---	--
11 november 1944	1 SIEBEL Ferry carrying a tank destr. at E.9221	2.14	The National Archives, Air37 715 t/m 718	Nee, het betreft een kaartvierkant van 1 km bij 1 km. Derhalve kan de exacte locatie van de pont niet worden bepaald.	---	--

1940-1945, naoorlogse CE ruimingen						
Datum	Gebeurtenis	Hoofdstuk	Bron	Bruikbaar t.b.v. afbakening	Nr . FK[5]	Nr . BBK[6]
11 november 1944	"F/Lt. Ambrose scored a direct hit with a salvo on a ferry carrying a tank across the river at at Arcen N. of Venlo. F/Sgt. Varley got hits on a barge, P/O Henry attacked a wood N of Arcen." "F/Lt. Ambrose hit with a salvo a ferry carrying a tank at Arcen. F/Sgt. Varley hit one barge and P/O Henry attacked wood N. of Arcen."	2.14	The National Archives, Operations Record Book No. 175 Squadron (Air 27/1111)	Nee, er wordt geen specifieke, nauwkeurige coördinaat genoemd. Derhalve kan de locatie van de pont niet worden bepaald	---	--
12 november 1944	Het huis van Martens aan de Lingsforterweg wordt door twee projectielen in puin gelegd. Sommige mensen spreken van raketten van jachtbommenwerpers, anderen houden het op verdwaalde granaten.	2.2	J. Keltjens et al., Arcen. 'n Dorp in oorlogstijd, p. 88	Ja, de Lingforterweg loopt gedeeltelijk door het analysegebied.	94 indicatief	B1
28 november 1944	De Maas, kant van de Maasstraat, moet ontruimd worden. Omstreeks half drie begint de eerste gerichte beschieting van het dorp. Er is nogal wat schade aangericht en de mensen hebben de schrik flink te pakken en slapen van nu af 's nachts in de kelder. Er worden veel rozenhoedjes· gebeden, vooral tijdens de beschietingen.	2.2	J. Keltjens et al., Arcen. 'n Dorp in oorlogstijd, p. 88	Nee, de vermelding is te globaal om een CE verdacht gebied af te bakenen	---	--
29 november 1944	Om Roermond en Venlo ligt een tankgracht en zijn vele loopgraven Ze staan echter bijna allemaal vol water. Bij Siebengewald, Wellerlooi en Arcen loopt op Nederlands gebied vijftig meter van de grens een tankgracht.	2.9	NIMH, inventarisnr. 254	Nee, geen CE indicatie in deze bron die wijst op de dumping van CE in de tankgrachten	---	--

1940-1945, naoorlogse CE ruimingen						
Datum	Gebeurtenis	Hoofdstuk	Bron	Bruikbaar t.b.v. afbakening	Nr . FK[5]	Nr . BBK[6]
30 november 1944	Vanaf half tien praktisch constant granaatvuur op Arcen en omgeving. Vooral de kerktoren moet het ontgelden. Veel schade in de kom van het dorp. Brand in de Koestraat bij Reutelingsperger, in de stallen van het kasteel, op de Boerenweg bij Hermans (Walter), Van Dijck, Appeldoorn en in de schuur van Nijskens.	2.2	J. Keltjens et al., Arcen. 'n Dorp in oorlogstijd, p. 88/89	Ja, het betreft een uitgebreide beschrijving van oorlogshandelingen. De afbakening vindt plaats in combinatie met andere feitelijke vermeldingen betreffende gevechtshandelingen in deze regio	Diversen	B1
Onbekend	Het merendeel van het weiland hier ligt langs de Maas waar voor mijnengevaar wordt gevreesd.	2.5	Gemeentearchief Arcen en Velden, inventarisnr. 2	Nee, het betreft enkel een vermoeden betreffende aanwezige mijnen, geen feitelijke constatering	---	--
Onbekend	De bierbrouwerij is zwaar beschadigd.	2.5	Gemeentearchief Arcen en Velden, inventarisnr. 2	Nee, de oorzaak van de schade wordt niet vermeld. Derhalve is het niet mogelijk om enkel om basis van deze vermelding een CE verdacht gebied af te bakenen.	---	--
1 december 1944	De openingen tussen de huizen aan de Maasstraat worden in het donker met boomstammen, zandzakken en puin dichtgemaakt, omdat de Engelsen er met mitrailleurs en zelfs met tankgranaten doorheenschieten. In het donker moeten we zelfs nog loopgraven aanleggen op de hoger gelegen maasoevers tussen het Lottums veer en de watermolen. Bij het minste lawaai schieten de Tommy's met mitrailleurs. Gelukkig wordt er niemand getroffen. (p. 89)	2.2	J. Keltjens et al., Arcen. 'n Dorp in oorlogstijd, p. 88/89	Ja, het betreft een uitgebreide beschrijving van oorlogshandelingen. De afbakening vindt plaats in combinatie met andere feitelijke vermeldingen betreffende gevechtshandelingen in deze regio	Diversen	B1

1940-1945, naoorlogse CE ruimingen						
Datum	Gebeurtenis	Hoofdstuk	Bron	Bruikbaar t.b.v. afbakening	Nr . FK[5]	Nr . BBK[6]
3 december 1944	Ook de (kerk)toren van Arcen wordt zeer gericht beschoten, vermoedelijk door een tank of door antitankgeschut. Elk schot is een voltreffer en dreunend valt het puin naar beneden. Volgens Kapelaan Keysers zijn er 38 granaten afgevuurd in snel tempo achter elkaar.	2.2	J. Keltjens et al., Arcen. 'n Dorp in oorlogstijd, p. 88/89	Ja, het betreft een uitgebreide beschrijving van oorlogshandelingen. De afbakening vindt plaats in combinatie met andere feitelijke vermeldingen betreffende gevechtshandelingen in deze regio	Diversen	B1
5 december 1944	Granaatvuur op de Zwarte Berg, waar de Duitsers stellingen aangelegd hebben. Ze hebben van daaruit een prachtig uitzicht op de maasoevers en zelfs tot ver over de Maas. (p. 89)	2.2	J. Keltjens et al., Arcen. 'n Dorp in oorlogstijd, p. 89	Ja, het betreft een uitgebreide beschrijving van oorlogshandelingen. De afbakening vindt plaats in combinatie met andere feitelijke vermeldingen betreffende gevechtshandelingen in deze regio	Diversen	B1
6 december 1944	Bij tussenpozen vallen er granaten rondom de markt, waar diverse huizen zwaar beschadigd worden. (p. 89)	2.2	J. Keltjens et al., Arcen. 'n Dorp in oorlogstijd, p. 89	Ja, het betreft een uitgebreide beschrijving van oorlogshandelingen. De afbakening vindt plaats in combinatie met andere feitelijke vermeldingen betreffende gevechtshandelingen in deze regio	Diversen	B1
7 december 1944	Doorlopend vallen er granaten. De mensen aan de maaskant van de Rijksweg moeten nu ook hun huizen verlaten. (p. 89)	2.2	J. Keltjens et al., Arcen. 'n Dorp in oorlogstijd, p. 89	Ja, het betreft een uitgebreide beschrijving van oorlogshandelingen. De afbakening vindt plaats in combinatie met andere feitelijke vermeldingen betreffende gevechtshandelingen in deze regio	Diversen	B1
9 december 1944	Tegen twee uur beginnen zeer zware kanonnen de kerktoren onder vuur te nemen. Het afschieten van de kanonnen is duidelijk te horen! Dan het afschuwelijk gieren van de granaten en de inslag, die de huizen op de funderingen doet schudden. (p. 90)	2.2	J. Keltjens et al., Arcen. 'n Dorp in oorlogstijd, p. 90	Ja, het betreft een uitgebreide beschrijving van oorlogshandelingen. De afbakening vindt plaats in combinatie met andere feitelijke vermeldingen betreffende gevechtshandelingen in deze regio	Diversen	B1
26 december 1944	Omstreeks drie uur weer granaatvuur op de Schans. (p. 91)	2.2	J. Keltjens et al., Arcen. 'n Dorp in oorlogstijd, p. 91	Ja, de Schans ligt ten zuiden van Arcen. Er is hier situationeel afgebakend.	93	B1

1940-1945, naoorlogse CE ruimingen						
Datum	Gebeurtenis	Hoofdstuk	Bron	Bruikbaar t.b.v. afbakening	Nr . FK[5]	Nr . BBK[6]
1 januari 1945	The diggings immediately between the village of ARCEN and the river are permentently occupied and the men sleep in shelters in the trenches. (3rd British Infantry Division Intelligence)	2.14	The National Archives, War Diaries	Ja, het betreft een uitgebreide beschrijving van oorlogshandelingen. De afbakening vindt plaats in combinatie met andere feitelijke vermeldingen betreffende gevechtshandelingen in deze regio	Diversen	B1
2 januari 1944	In de Koestraat zijn zes granaten gevallen.	2.2	J. Keltjens et al., Arcen. 'n Dorp in oorlogstijd, p. 91	De Koestraat ligt in Arcen. Het CE verdachte gebied is situationeel afgebakend.	164	B1
4 januari 1945	To shake up any enemy returning to their own bank, a scale 4 shoot was put down on 919207 by 7 Fd Regt…The enemy had apparently fled to where they had left their boats , and recrossed to the EAST bank of R MAAS. (9th Infantry Brigade War Diary)	2.14	The National Archives, War Diaries	De coördinaat 919207 betreft de nabijheid van de Koestraat te Arcen. Het CE verdachte gebied is situationeel afgebakend.	164	B1
5 januari 1945	Enemy shelling by both 105 mm and 88 mm. increased slightly particularly areas LOTTUM 9019, GRUBBENVORST 8914 LOVENDAAL 8915. Own arty engaged suspected enemy posns at 905165 922218 936223 921219 914177 and suspected enemy mortars at 922171 922226 929226. 3 in mortars engaged LOMM 9117. Occupied house 916184 orchard 906153 House 906154 (3rd British Infantry Division G. OPS LOG 5)	2.14	The National Archives, War Diaries	Ja, het betreft een uitgebreide beschrijving van oorlogshandelingen. De afbakening vindt plaats in combinatie met andere feitelijke vermeldingen betreffende gevechtshandelingen in deze regio	Diversen	B1

1940-1945, naoorlogse CE ruimingen						
Datum	Gebeurtenis	Hoofdstuk	Bron	Bruikbaar t.b.v. afbakening	Nr . FK[5]	Nr . BBK[6]
10 januari 1945	A small enemy patrol approached 2 LINCOLNS standing patrol at the FERRY HOUSE 914191 from the WEST. The sentry challenged twice , whereupon the leading German replied with "Hullo" and a hail of Schmeisser bullets. (9th Infantry Brigade War Diary)	2.14	The National Archives, War Diaries	Deze coördinaat betreft het veerhuis ten zuiden van Arcen aan de westzijde van de Maas. Het CE verdachte gebied is situationeel afgebakend.	101	B1
10 januari 1945	Two German patrols seen on 9 Bde front, one at 0215 hrs at 903146 and the other at 0400 hrs at 914191. We suffered two cas from the former patrol and killed one German and wounded another one of the latter patrol	2.14	The National Archives, War Diaries	Deze coördinaat betreft het veerhuis ten zuiden van Arcen aan de westzijde van de Maas. Het CE verdachte gebied is situationeel afgebakend.	101	B1
15 januari 1945	A very quiet day with very little enemy shelling indeed. During the day 4.2" mortars engaged LOMM and area of wood and track junction 915187, otherwise there was nothing of interest. (1st KOSB War Diary)	2.14	The National Archives, War Diaries	Deze coördinaat betreft de locatie nabij het veer ten zuiden van Arcen. Het CE verdachte gebied is situationeel afgebakend.	101	B1
24 januari 1945	A smaller recce patrol then went out to search river bank for tracks. It went across country to OPPERDONK 907185 then SSW to br at 904181. Some tracks were seen on the br but not enough for 40 men. (9th Infantry Brigade War Diary)	2.14	The National Archives, War Diaries	Nee, geen CE indicatie	---	--
25 januari 1945	Ops again reported considerable enemy movement in ARCEN area which was engaged by arty and mortars. All enemy observed were wearing snowsuits. (2nd Royal Ulster Rifles War Diary)	2.14	The National Archives, War Diaries	Nee, geen CE indicatie	---	--

1940-1945, naoorlogse CE ruimingen						
Datum	Gebeurtenis	Hoofdstuk	Bron	Bruikbaar t.b.v. afbakening	Nr . FK[5]	Nr . BBK[6]
26 januari 1945	ARCEN again was the target for Arty and mortars , Ops observing movement around the sluices. (2nd Royal Ulster Rifles War Diary)	2.14	The National Archives, War Diaries	Ja, het betreft een uitgebreide beschrijving van oorlogshandelingen. De afbakening vindt plaats in combinatie met andere feitelijke vermeldingen betreffende gevechtshandelingen in deze regio	Diversen	B1
29 januari 1945	Ops reported the sound of vehicles in the ARCEN area , which received its daily attention from Arty and Mortars. (2nd Royal Ulster Rifles War Diary)	2.14	The National Archives, War Diaries	Ja, het betreft een uitgebreide beschrijving van oorlogshandelingen. De afbakening vindt plaats in combinatie met andere feitelijke vermeldingen betreffende gevechtshandelingen in deze regio	Diversen	B1
9 februari 1945	Enemy retaliation took the form of MG fire from the same area as last night, now located at 917193. 1 OR D coy was wounded. We were unable to reply owing to friends on rt (Oxf & Bucks) carrying out a patrol across the river but arrangements were made for gunners & mortars to shoot when friends patrol returned after midnight. The enemy MG maintained spasmodic fire into D Coy area during the evening and in fact continued until shoot mentioned above. (6th Highland Light Infantry War Diary)	2.14	The National Archives, War Diaries	Ja, het betreft een uitgebreide beschrijving van oorlogshandelingen. De afbakening vindt plaats in combinatie met andere feitelijke vermeldingen betreffende gevechtshandelingen in deze regio	Diversen	B1
10 februari 1945	At 0007 hrs gunners, hy & 3"mors engaged the MG post at 917193. The arty using air burst and effectively silenced it for the rest of the night. (6th Highland Light Infantry War Diary)	2.14	The National Archives, War Diaries	Ja, het betreft een uitgebreide beschrijving van oorlogshandelingen. De afbakening vindt plaats in combinatie met andere feitelijke vermeldingen betreffende gevechtshandelingen in deze regio	Diversen	B1
10 februari 1945	At 1600 hrs D Coy reported one enemy seen near MG post at 917193. 20 rds 3"Mor immediately ordered and fired. (6th Highland Light Infantry War Diary)	2.14	The National Archives, War Diaries	Ja, het betreft een uitgebreide beschrijving van oorlogshandelingen. De afbakening vindt plaats in combinatie met andere feitelijke vermeldingen betreffende gevechtshandelingen in deze regio	Diversen	B1

1940-1945, naoorlogse CE ruimingen						
Datum	Gebeurtenis	Hoofdstuk	Bron	Bruikbaar t.b.v. afbakening	Nr . FK[5]	Nr . BBK[6]
10 februari 1945	At 2040 hrs it was arranged with 3 " Mor pl that should MG at 917193 give further trouble 12/15 rds would be immediately be called for. (6th Highland Light Infantry War Diary)	2.14	The National Archives, War Diaries	Nee, het betreft een voornemen om vuur aan te brengen.	---	--
25 februari 1945	Report from B Coy Standing Patrol at 915207…For the whole period 2030 hrs until 0515 hrs there were personnel moving in and around bldgs exactly opposite coy posn on river bank (917207). (115 British Infantry Brigade Patrol Report)	2.14	The National Archives, War Diaries	Nee, geen CE indicatie	---	--
25 februari 1945	3 pl commenced to range their mortars for SOS tasks, during which a hit was scored on a house in ARCEN. The area is believed to be a Coy posn. R bty ranged succesfully on Lomm church 914179 (4 Northamptonshire Regiment War Diary)	2.14	The National Archives, War Diaries	Nee, een huis in Arcen is geraakt, maar niet bekend is welk huis. De vermelding is derhalve te globaal.	---	--
27 februari 1945	C coy recce patrol embarked at 906181…Our own mortars commenced registering on to the Huis Arcen area 9220 in preparation to be at call to put down HE conc for 4 mins in spof a recce patrol by B coy of this area. (4 Northamptonshire Regiment War Diary)	2.14	The National Archives, War Diaries	Nee, een huis in Arcen is geraakt, maar niet bekend is welk huis. De vermelding is derhalve te globaal.	---	--
27 februari 1945	The patrol Comd, Lt AJS Bell went out in the early evening and lay up opposite the landing place 919201 to observe sentry activity…Patrol started to launch at 906183. (4 Northamptonshire Regiment War Diary)	2.14	The National Archives, War Diaries	Nee, geen CE indicatie	---	--

1940-1945, naoorlogse CE ruimingen						
Datum	Gebeurtenis	Hoofdstuk	Bron	Bruikbaar t.b.v. afbakening	Nr . FK[5]	Nr . BBK[6]
1 maart 1945	At 2230 hrs a fighting patrol of 2 offr and 12 OR of 4 NORTHAMPTON crossed River MAAS at 916194 - they were met by very heavy automatic fire. (115 British Infantry Brigade Patrol Report)	2.14	The National Archives, War Diaries	Nee, het betreft enkel een oversteek ten zuiden van Arcen	t.h.v. 158	B1
3 maart 1945	This patrol was to form a covering protection to the REs carrying out recce prior to the building a bridge across the MAAS at the ferry crossing 9119. The enemy put seven mortar bombs down on to the Ferry House. (115 British Infantry Brigade Patrol Report)	2.14	The National Archives, War Diaries	Ja, deze coördinaat betreft het veerhuis ten zuiden van Arcen aan de westzijde van de Maas. Het CE verdachte gebied is situationeel afgebakend.	101	B1
4 maart 1945	This patrol launched its boats by the BEEK some 200 yards South of the Ferry crossing 9119 and crossed one boat load at a time. A control post was established in the ferry house…On landing at the other side, a considerable number of Tellermines and Schü-mines were found...One unfortunate incident occured however during the search for mines. The pioneer NCO, Cpl ORTON, stepped on a schü-mine (115 British Infantry Brigade Patrol Report)	2.14	The National Archives, War Diaries	Ja, deze coördinaat betreft het veerhuis ten zuiden van Arcen aan de westzijde van de Maas. Het CE verdachte gebied is situationeel afgebakend.	101	B1
1945	De Maasdorpen welke vanaf november onder Duits granaatvuur hadden gelegen: Lottum, Blitterswijck, Broekhuizen, Broekhuizenvorst, Wanssum, Geysteren en Maashees waren barre puinhopen.	2.2	M. Blondel, Oorlog en herstel in Noord-Limburg, p. 80	Nee, Broekhuizen en Broekhuizervorst liggen aan de westzijde van de Maas tegenover Arcen.	---	--

1940-1945, naoorlogse CE ruimingen						
Datum	Gebeurtenis	Hoofdstuk	Bron	Bruikbaar t.b.v. afbakening	Nr . FK[5]	Nr . BBK[6]
10 april 1945	Berichtgeving over vermoedelijke aanwezigheid van mijnen in weilanden, gelegen over plusminus 13 km langs de Maas, ter hoogte van Arcen en Velden.	2.7	SSA-MMOD	Nee, de EODD mijnen leg- en ruimrapporten worden als uitgangspunt gebruikt omdat deze nauwkeuriger zijn	---	--
13 april 1945	Ten gevolge van oorlogsgeweld is er praktisch geen enkel huis in de gemeente gespaard van glas- en pannenschade terwijl zeer veel huizen door granaten zijn getroffen waardoor er belangrijke schade is ontstaan. Tot ongeveer 5 à 10 procent der percelen moet als verwoest worden beschouwd. Op verschillende plaatsen liggen mijnenvelden en prikkel-draadversperringen welke voor de bebouwing van het land en het beweiden van weilanden langs de Maas geruimd dienen te worden. Door de velden zijn kilometers loopgraven gegraven welke 'toegemaakt' dienen te worden daar zij de akkers in de meest verschillende richtingen doorkruisen. Verschillende boerderijen en woningen zijn afgebrand, stukgeschoten of door bominslag verwoest.	2.5	Gemeentearchief Arcen en Velden, inventarisnr. 2	Nee, de vermelding is te globaal maar geeft wel een goed beeld van het hevige oorlogsgeweld in deze streek.	---	--
1944-1945	Loopgraven waargenomen in het onderzoeksgebied	2.4	Historische luchtfoto's	Ja, de loopgraven worden afgebakend conform WSCS-OCE met een tolerantie van 2,5 m	L1	B4
1944-1945	Stellingen waargenomen in het onderzoeksgebied	2.4	Historische luchtfoto's	Ja, de stellingen worden afgebakend conform WSCS-OCE.	L2	B5
1944-1945	Wapenopstellingen waargenomen in het onderzoeksgebied	2.4	Historische luchtfoto's	Ja, de wapenstellingen worden afgebakend conform WSCS-OCE.	L3	B6

1940-1945, naoorlogse CE ruimingen						
Datum	Gebeurtenis	Hoofdstuk	Bron	Bruikbaar t.b.v. afbakening	Nr . FK[5]	Nr . BBK[6]
1944-1945	Kraters van afwerpmunitie waargenomen in het onderzoeksgebied	2.4	Historische luchtfoto's	Ja, de bomkraters worden als pin point target afgebakend met straal van 181 m	L4	B2
7 juni 1945	In de gemeente Broekhuizen bevindt zich een groot mijnenveld, dat zich ten zuiden van Broekhuizenvorst tot ver voorbij het dorp Broekhuizen in de richting van Lottum uitstrekt.	2.7	SSA-MMOD	Nee, het beschreven gebied bevindt zich buiten de begrenzing van het analysegebied te Arcen.	---	--
26 juni 1945	Informatie t.b.v. opruiming explosieven in Arcen, o.a.: ▪ Mijn tussen westelijke rij bomen van Malielaan plusminus 80 m vanaf Roode weg, aangegeven door paaltjes; ▪ Kistje met mijnen, nabij de bel aan het Veer naar Broekhuizen; ▪ Een ronde T-mijn in huis A. Craenen Maasstraat 201 ligt nog in een doos, kan ook op 25 m van het huis liggen	2.7	SSA-MMOD	Ja, ode nderstaande locaties bevinden zich binnen het onderzoeksgebied: ▪ Mijn tussen westelijke rij bomen van Malielaan plusminus 80 m vanaf Roode weg, aangegeven door paaltjes; ▪ Kistje met mijnen, nabij de bel aan het Veer naar Broekhuizen; ▪ Een ronde T-mijn in huis A. Craenen Maasstraat 201 ligt nog in een doos, kan ook op 25 m van het huis liggen	95 indicatief 96 indicatief 97 indicatief	B1/B7

1940-1945, naoorlogse CE ruimingen						
Datum	Gebeurtenis	Hoofdstuk	Bron	Bruikbaar t.b.v. afbakening	Nr . FK[5]	Nr . BBK[6]
Augustus/september 1945	In een rapport gedateerd 3 augustus 1945, gaf kapitein De Koningh aan dat zijn secties en detachementen 450 Nederlandse SS'ers en 20 NSB'ers hebben ingezet voor het mijnenruimen. Eind augustus had één van deze detachementen opdracht gekregen om een toegangsweg naar de veerpont Arcen-Broekhuizen van mijnen te zuiveren. Het gebied was door zijn onoverzichtelijkheid en samenstelling uiterst gevaarlijk om te ruimen. De wegen waren doorkruist met loopgraven en versperd met prikkeldraad en kapotte voertuigen. Men verwachtte vijf soorten Duitse mijnen, enkele soorten geïm-proviseerde mijnen, gevalstrikte wegversperringen, en dergelijke. (…) Het ruimen van het veld duurde in totaal veertien dagen waarbij zonder verdere ongelukken ongeveer vijfhonderd mijnen werden verwijderd.	2.2	A. Meijers, Achtung Minen – Danger Mines, p. 100/101	Nee, de mijnen leg- en ruimrapporten van de EODD zijn nauwkeuriger en worden derhalve als uitgangspunt voor de afbakening gebruikt	98 indicatief	--
23 augustus 1945	Mijnenveld 21 is onderzocht, er zijn 24 Tellerminen '42 gevonden. Op 29 oktober 1945 is er nogmaals gezocht. 96 T-minen '42 worden nog vermist	2.7	EODD	Ja, het gebied binnen de contouren van het mijnenveld is afgebakend	---	--

1940-1945, naoorlogse CE ruimingen						
Datum	Gebeurtenis	Hoofdstuk	Bron	Bruikbaar t.b.v. afbakening	Nr . FK[5]	Nr . BBK[6]
Augustus/September 1945	In een rapport gedateerd 3 augustus 1945, gaf kapitein De Koningh aan dat zijn secties en detachementen 450 Nederlandse SS'ers en 20 NSB'ers hebben ingezet voor het mijnenruimen. Eind augustus had één van deze detachementen opdracht gekregen om een toegangsweg naar de veerpont Arcen-Broekhuizen van mijnen te zuiveren. Het gebied was door zijn onoverzichtelijkheid en samenstelling uiterst gevaarlijk om te ruimen. De wegen waren doorkruist met loopgraven en versperd met prikkeldraad en kapotte voertuigen. Men verwachtte vijf soorten Duitse mijnen, enkele soorten geïmproviseerde mijnen, gevalstrikte wegversperringen, en dergelijke. (…) Het ruimen van het veld duurde in totaal veertien dagen waarbij zonder verdere ongelukken ongeveer vijfhonderd mijnen werden verwijderd.	2.2	A. Meijers, Achtung Minen, p. 100/101	Nee, de mijnen leg- en ruimrapporten van de EODD zijn nauwkeuriger en worden derhalve als uitgangspunt voor de afbakening gebruikt	---	--
6 september 1945	Op landmijnen verdachte gebied 37 is onderzocht, er zijn 149 S-mijnen 35, 2 x 2 kg TNT en 3x 6 kg TNT gevonden. Op 27 november 1945 worden nog 27 S-mijnen gevonden	2.7	EODD	Ja, het gebied binnen de contouren van het mijnenveld is afgebakend	---	--
22 oktober 1945	Mijnenveld 34 is onderzocht, geen mijnen gevonden. Nog 24 R-mijnen vermist.	2.7	EODD	Ja, het gebied binnen de contouren van het mijnenveld is afgebakend	---	--
22 oktober 1945	Mijnenveld 22 is onderzocht, geen mijnen gevonden. Nog 34 T-mijnen '42 en 48 S-mijnen '42 vermist.	2.7	EODD	Ja, het gebied binnen de contouren van het mijnenveld is afgebakend	---	--

1940-1945, naoorlogse CE ruimingen						
Datum	Gebeurtenis	Hoofdstuk	Bron	Bruikbaar t.b.v. afbakening	Nr . FK[5]	Nr . BBK[6]
26 oktober 1945	Mijnenveld 34 is onderzocht, geen mijnen gevonden. Nog 34 S-mijnen 35 vermist	2.7	EODD	Ja, het gebied binnen de contouren van het mijnenveld is afgebakend	---	--
29 oktober 1945	Mijnenveld 31 is onderzocht, geen mijnen gevonden. Nog 24 R-mijnen 43 vermist	2.7	EODD	Ja, het gebied binnen de contouren van het mijnenveld is afgebakend	---	--
30 oktober 1945	Mijnenveld 20 is onderzocht, geen mijnen gevonden. Nog 231 S-mijnen 35 vermist	2.7	EODD	Ja, het gebied binnen de contouren van het mijnenveld is afgebakend	---	--
30 oktober 1945	Mijnenveld 32 is onderzocht, geen mijnen gevonden. Nog 231 S-mijnen 35 vermist	2.7	EODD	Ja, het gebied binnen de contouren van het mijnenveld is afgebakend	---	--
30 oktober 1945	Mijnenveld 30 is onderzocht, geen mijnen gevonden. Nog 17 S-mijnen 35 vermist	2.7	EODD	Ja, het gebied binnen de contouren van het mijnenveld is afgebakend	---	--
30 oktober 1945	Mijnenveld 29 is onderzocht, geen mijnen gevonden. Nog 17 S-mijnen 35 vermist	2.7	EODD	Ja, het gebied binnen de contouren van het mijnenveld is afgebakend	---	--
17 december 1945	Brug over de Lingsforterbeek nabij kasteel Arcen geheel vernield; brug over Lingsforterbeek nabij weg naar Straelen beschadigd	2.5	Gemeentearchief Arcen en Velden, inventarisnr. 905	▪ De brug over de beek nabij het kasteel valt binnen het onderzoeksgebied. ▪ De brug nabij de weg naar Staelen valt buiten het analysegebied	99 100	--
8 januari 1947	Berichtgeving opruiming van een mijn op een perceel aan het Lottumerveer te Arcen.	2.7	SSA-MMOD	Nee, de vermelding is te globaal	101 indicatief	--
17 april 1946	Aangifte gedaan van het vinden van een mijn op de Maaswaard te Lottum.	2.5	Gemeentearchief Horst a/d Maas, inventarisnr. Onbekend.	Nee, de vermelding is te globaal.	---	---
19 november 1947	Herstel oorlogsschade betonnen waterkering aan de Maas Arcen sectie A 3976.	2.5	Gemeentearchief Arcen en Velden, inventarisnr. 843	Nee, de vermelding is te globaal	---	--

1940-1945, naoorlogse CE ruimingen						
Datum	Gebeurtenis	Hoofdstuk	Bron	Bruikbaar t.b.v. afbakening	Nr . FK[5]	Nr . BBK[6]
Augustus 2008	Lomm - Archeologen hebben woensdag bij de veerovergang tussen Lomm en Lottum mogelijk materieel uit de Tweede Wereldoorlog uit Maas opgevist. Onderzoek wees uit dat er mogelijk twee kleine landingsvaartuigen of onderdelen van een brugponton uit de Tweede Wereldoorlog ter plaatse in de Maas lagen. De archeologische werkzaamheden vinden plaats als voorbereiding op de verdieping van de Maas tussen Venlo en Arcen over een paar jaar, in het kader van het Maaswerkenproject. Het besluit voor de berging is genomen op basis van eerder onderwater-onderzoek ter plaatse. Het daarbij aangetroffen object heeft een lichte constructie, handvatten langs het boord en een koperen / bronzen plaatje met het jaartal 1944 met een serienummer en een verwijzing naar een crusader tank. Dit duidt erop dat het gaat om landingsvaartuigen of een brugponton. Een van de vaartuigen is als 'mogelijk behoudenswaardig' verklaard door de RACM. Daarom wordt dat na de berging voor eventuele conservering overgedragen aan het Nationaal Oorlogs- en Verzetsmuseum in Overloon. Het wrak ligt nu nog in het deel van de Maas dat Rijkswaterstaat vanaf 2011 gaat verdiepen.	2.1	website Blik op het Nieuws d.d. augustus 2008	Nee, de loopgraven zijn niet meer aanwezig	---	--

Feitentabel DR 68 Venlo-Velden

1940-1945, naoorlogse ruimingen						
Datum	Gebeurtenis	Hoofdstuk	Bron	Bruikbaar t.b.v. afbakening	Nr . FK[7]	Nr . BBK[8]
10 mei 1940	T0096 Blenheim IV aan de Maas bij Venlo gecrasht.	2.2	SGLO Crashregister	Nee, de vermelding is te globaal om tot afbakening van CE verdacht gebied over te gaan.	---	--
13 mei 1940	Verkenningsvliegtuig ten noorden van het sluiscomplex in de Maas te Steyl gecrasht.	2.2	T. Eversteijn, Bombardementen en verongelukte vliegtuigen in de periode 10 mei 1940 - 5 mei 1945	Nee, de vermelding is te globaal om tot afbakening van CE verdacht gebied over te gaan.	151 indicatief	--
20 mei 1940	Bombardement op Duitse stellingen op de rechteroever van de Maas tussen Tegelen en Venlo, Blerick Hout.	2.2	T. Eversteijn, Bombardementen en verongelukte vliegtuigen in de periode 10 mei 1940 - 5 mei 1945	Nee, de vermelding is te globaal om tot afbakening van CE verdacht gebied over te gaan.	---	--
26 mei 1940	Een vermoedelijk niet ontstoken lichtbom door het dak van de fabriek geslagen. Melding gedaan door Kwanten Koverto Genooi.	2.5	Gemeentearchief Venlo, inventarisnr. 1031	Nee, de vermelding is te globaal om tot afbakening van CE verdacht gebied over te gaan.	110 indicatief	--
26 mei 1940	Om ca. 1.30 uur is er een bom gevallen ten zuiden van Venlo in de buurt van het Nieuwe Kerkhof. Kuil geslagen van vier meter doorsnee en 80 centimeter diepte. Een niet ontstoken lichtbom, die later vernietigd is, door het dak van de fabriek Koverto Genooi geslagen en richtte een hoop ravage aan.	2.11	Nationaal Archief, Inventarisnr. 79	Nee, de vermelding is te globaal om tot afbakening van CE verdacht gebied over te gaan.	--- 110 indicatief	--
28 mei 1940	Bombardement op Tegelen. Getroffen werd het Antoniusklooster aan de Nieuwe Munt.	2.2	T. Eversteijn, Bombardementen en verongelukte vliegtuigen in de periode 10 mei 1940 - 5 mei 1945	Nee. De locatie heet tegenwoordig de Muntstraat. Het klooster aan deze straat heette tijdens WOII het Nazareth Klooster. Er kan dus niet met zekerheid worden gezegd dat het om deze locatie gaat.	127 indicatief	--
28 mei 1940	Er kwam een bom neer bij het Antoniusklooster en de Nieuwe Munt.	2.2	Poeth, Zij kwamen en gingen. 6 dagboeken over de geschiedenis van Tegelen en Steyl in de Tweede Wereldoorlog, p. 53	Nee. De locatie heet tegenwoordig de Muntstraat. Het klooster aan deze straat heette tijdens WOII het Nazareth Klooster. Er kan dus niet met zekerheid worden gezegd dat het om deze locatie gaat.	127 indicatief	--

[7] FK = Feitenkaart
[8] CE BBK = CE Bodembelastingkaart

1940-1945, naoorlogse ruimingen						
Datum	Gebeurtenis	Hoofdstuk	Bron	Bruikbaar t.b.v. afbakening	Nr . FK[7]	Nr . BBK[8]
4/5 juni 1940	Bombardement met vier bommen op Tegelen. Getroffen werd de Rijksweg nabij de woning van dhr. Friesen, de woning van dhr. Ambaun in de Kenzenstraat, de Maashoekstraat nabij het Noviciaat en een gebied aan de overkant van de Maas aan de Maasweg.	2.2	T. Eversteijn, Bombardementen en verongelukte vliegtuigen in de periode 10 mei 1940 - 5 mei 1945	Ja, de Kenzenstraat en Maashoekstraat liggen binnen het onderzoeksgebied.	128 indicatief	B2
4/5 juni 1940	Bombardement op Tegelen. Getroffen werd Maashoekstraat, Kenzenstraat en de Roermondstraat.	2.5	Gemeentearchief Tegelen, inventarisnr. 4298	Ja, de Kenzenstraat, Maashoekstraat en Roermondsestraat liggen binnen het onderzoeksgebied.	128 indicatief	B2
5 juni 1940	Er vielen drie bommen in Steyl. Eén viel op de Rijksweg en vernielde het huis. De tweede bom viel in de Kenzenstraat en beschadigde het huis waarin de drukker Ambaum woonde. De derde viel in de Maashoek niet ver van het noviciaat. Een vierde viel aan de andere kant van de Maas en raakte het tweede huis, dat aan de bocht van de Maasweg is gelegen. Met geweldige knallen explodeerden de bommen direct achtereen.	2.2	Poeth, Zij kwamen en gingen. 6 dagboeken over de geschiedenis van Tegelen en Steyl in de Tweede Wereldoorlog, p. 53	Ja, de Kenzenstraat, Maashoekstraat en Roermondsestraat liggen binnen het onderzoeksgebied.	128 indicatief	B2
8 juni 1940	Er sloegen drie brisantbommen in de broeikassen die tussen de Oude en de Nieuwe munt zijn gelegen.	2.2	Poeth, Zij kwamen en gingen. 6 dagboeken over de geschiedenis van Tegelen en Steyl in de Tweede Wereldoorlog, p. 53	Nee, locatie is niet van invloed op het onderzoeksgebied.	127 indicatief	--
8 juni 1940	Bombardement met drie brandbommen op Tegelen. Getroffen werd het terrein tussen de Oude - en Nieuwe Munt.	2.2	T. Eversteijn, Bombardementen en verongelukte vliegtuigen in de periode 10 mei 1940 - 5 mei 1945	Nee, de Oude- en Nieuwe Munt zijn niet meer te herleiden. Dit betreft in de nabijheid van de huidige Muntstraat.	127 indicatief	--

1940-1945, naoorlogse ruimingen						
Datum	Gebeurtenis	Hoofdstuk	Bron	Bruikbaar t.b.v. afbakening	Nr . FK[7]	Nr . BBK[8]
16 juni 1940	Twee niet gesprongen granaten gevonden achter de Gereformeerde kerk, 2 handgranaten aan de Maas. Al deze projectielen zijn door Duitse militairen vernietigd.	2.5	Gemeentearchief Venlo, inventarisnr. 1031	Nee, de vermelding is te globaal om tot afbakening van CE verdacht gebied over te gaan.	---	--
19 juni 1940	Bombardement met brandbommen op Tegelen. Getroffen werd te Steijl, de Allandweg tot bij het ziekenhuis, het Maasveld en de Posthuisstraat.	2.2	T. Eversteijn, Bombardementen en verongelukte vliegtuigen in de periode 10 mei 1940 - 5 mei 1945	De Posthuisstraat en het ziekenhuis zijn op de feitenkaart aangeduid maar zijn te globaal om tot afbakening van CE verdacht gebied over te gaan. Nee, de Allandweg en het Maasveld zijn niet te herleiden.	129 indicatief	--
19 juni 1940	Er kwam een hele rij brandbommen naar beneden. Zij vielen vanaf de Allandsweg in Steyl tot bij het ziekenhuis in Tegelen. De brandbom sloeg door de luifel van de poort van het ziekenhuis en bleef voor de poort liggen. Een ander portie bommen landde tussen het Maasveld en de Posthuisstraat in Tegelen.	2.2	Poeth, Zij kwamen en gingen. 6 dagboeken over de geschiedenis van Tegelen en Steyl in de Tweede Wereldoorlog, p. 53	De Allandsweg te Steyl is niet te herleiden. De Maasveldsestraat, Posthuisstraat en het ziekenhuis zijn in kaart gebracht maar de omschrijving is te globaal om tot afbakening van CE verdacht gebied over te gaan.	152 indicatief 129	--
27/28 september 1940	Bombardement op Tegelen. Getroffen werd het gebied tussen de Maas en de Veldweg.	2.5	Gemeentearchief Tegelen, inventarisnr. 4298	Nee, de vermelding is te globaal. De Veldweg bestaat niet meer. Deze is waarschijnlijk de huidige Veldstraat.	130 indicatief	--
27/28 september 1940	Bombardement op Tegelen. Getroffen werd het gebied tussen de Maas en de Veldweg.	2.2	T. Eversteijn, Bombardementen en verongelukte vliegtuigen in de periode 10 mei 1940 - 5 mei 1945	Nee, de vermelding is te globaal. De Veldweg bestaat niet meer. Deze is waarschijnlijk de huidige Veldstraat.	130 indicatief	--

1940-1945, naoorlogse ruimingen						
Datum	Gebeurtenis	Hoofdstuk	Bron	Bruikbaar t.b.v. afbakening	Nr . FK[7]	Nr . BBK[8]
10 december 1940	Er heeft een aantal bominslagen plaatsgevonden. Vier inslagen aan de Straelscheweg-Veldenseweg; twee in het open veld; één in het sportterrein van het R.K. Gymnasium (niet tot ontploffing gekomen); een bominslag aan de Helbeekstraat; twee op een bouwterrein; nog een aan de Straelscheweg en een aan de Herungerweg.	2.11	Nationaal Archief, Inventarisnr. 79	Nee, de Straelscheweg-Veldenseweg ligt buiten het analysegebied De Helbeekstraat en Straelscheweg vallen deels binnen het analysegebied. De Herungerweg valt buiten het analysegebied	--- 131 indicatief	--
11 december 1940	Bominslag 7 in het sportterrein van het R.K. Gymnasium is niet tot ontploffing gekomen en heeft een gat gevormd in schuine richting van west naar oost van ca. 30 cm diameter en ca. 2 meter diepte. De op ca. 20 meter afstand gelegen woningen zijn ontruimd. Bominslag 8 aan de Helbeekstraat heeft 2 woningen vernield. De inwoners zijn uit het puin gehaald.	2.5	Gemeentearchief Venlo, inventarisnr. 1031	Nee, de Straelscheweg-Veldenseweg ligt buiten het analysegebied De Helbeekstraat en Straelscheweg vallen deels binnen het analysegebied. De Herungerweg valt buiten het analysegebied	--- 131 indicatief	--
15 februari 1941	Bombardement op Tegelen. Getroffen werd het gebied tegenover huize Gusto ten noorden van de Boskampweg bij de Maas.	2.2	T. Eversteijn, Bombardementen en verongelukte vliegtuigen in de periode 10 mei 1940 - 5 mei 1945	Nee, de vermelding is te globaal om tot afbakening van CE verdacht gebied over te gaan.	132 indicatief	--
15 februari 1941	Er vielen vier bommen in het Maasveld in Tegelen tegenover Huize Gusto, op de grens van Venlo gelegen (p.53)	2.2	T. Poeth, Zij kwamen en gingen. 6 dagboeken over de geschiedenis van Tegelen en Steyl in de Tweede Wereldoorlog	Nee, de vermelding is te globaal om tot afbakening van CE verdacht gebied over te gaan.	132 indicatief	--
15 februari 1941	Bombardement op Tegelen. Getroffen werd het gebied ten noorden van de Boskampweg bij de Maas.	2.5	Gemeentearchief Tegelen, inventarisnr. 4298	Nee, de vermelding is te globaal om tot afbakening van CE verdacht gebied over te gaan.	132 indicatief	--

1940-1945, naoorlogse ruimingen						
Datum	Gebeurtenis	Hoofdstuk	Bron	Bruikbaar t.b.v. afbakening	Nr . FK[7]	Nr . BBK[8]
20 april 1941	Er zijn 6 brisantbommen neergekomen en ontploft in het Boekenderveld te Venlo-Blerick. Er is schade ontstaan aan de Nieuwborgstraat en aan een woning in de Meezenkampstraat.	2.11	Nationaal Archief, Inventarisnr. 79	Hoewel de vermelding globaal is, is bekend dat de Nieuwborgstraat en Meezenkampstraat buiten de begrenzing van het analysegebied Venlo-Velden liggen.	133 indicatief	--
9 juli 1941	Proces-verbaal over het neerstorten van een Engels vliegtuig te Arcen en Velden. Verschillende delen van het vliegtuig zijn terechtgekomen op een weide, gelegen achter de boerderij van M . Willemsen, perceel no. 23 te Velden. Een brandende vleugel werd aangetroffen op de Veerweg, nabij de Maas, onder Velden.	2.11	Nationaal Archief, (Inventarisnr. 79)	Nee, de vermelding is te globaal om tot afbakening van CE verdacht gebied over te gaan.	134 indicatief	--
9 juli 1941	Y 1099 Whitley Mk V Z6666 GE-Z for Edward van het No. 58 squadron om 02.40 uur bij de boerderij van de fam. Willemsen aan de Veerweg te Velden gecrasht.	2.2	T. Eversteijn, Bombardementen en verongelukte vliegtuigen in de periode 10 mei 1940 - 5 mei 1945	Nee, de vermelding is te globaal om tot afbakening van CE verdacht gebied over te gaan.	134 indicatief	--
16/17 augustus 1941	Bombardement op Tegelen. Getroffen werd de Kaldenkerkerweg, de kleifabrieken, de ijzergieterij en twee villa's aan de Muntstraat.	2.5	Gemeentearchief Tegelen, inventarisnr. 4298	Nee, de Muntstraat loopt gedeeltelijk door het onderzoeksgebied. De kleifabrieken liggen buiten het analysegebied. De vermelding is te globaal om tot afbakening van CE verdacht gebied over te gaan.	135 indicatief	--

1940-1945, naoorlogse ruimingen						
Datum	Gebeurtenis	Hoofdstuk	Bron	Bruikbaar t.b.v. afbakening	Nr . FK[7]	Nr . BBK[8]
16/17 augustus 1941	Rond vier uur bommen afgeworpen boven grondgebied van Tegelen. Hier vielen er enkele tientallen bommen, waarbij twee villa's aan de Muntstraat werden vernield, de ijzergieterij Hekkens zware schade opliep en de kleiwarenfabriek Paul Teeuwen in vlammen opging. Tijdens het bluswerk werd de brandweer door vliegtuigen beschoten.	2.2	J. Derix, Vliegveld Venlo. Deel 1 en deel 2, p. 130	Nee, de Muntstraat loopt gedeeltelijk door het onderzoeksgebied. De kleifabrieken liggen buiten het analysegebied. De vermelding is te globaal om tot afbakening van CE verdacht gebied over te gaan.	135 indicatief	--
17 augustus 1941	Zware luchtaanval op Tegelen, 60 bommen kwamen naar beneden. Twee villa's tegenover de Muntstraat werden totaal vernield. De ijzergieterij van Giel Hekkens leed grote schade. Voor onze voormalige Annahoeve waren ook bommen gevallen. De fabriek van Paul Teeuwen stond in lichterlaaie. Onze broeders trokken met hun brandweer uit en moesten zwaar bluswerk verrichten, terwijl de bommen vielen, werden ze ook nog gedurende het blussen vanuit de vliegtuigen beschoten. Een Lange rij bommen viel op het traject van de fabriek van Teeuwen tot in Belfeld.	2.2	T. Poeth, Zij kwamen en gingen. 6 dagboeken over de geschiedenis van Tegelen en Steyl in de Tweede Wereldoorlog, p. 54	Nee, de Muntstraat loopt gedeeltelijk door het onderzoeksgebied. De kleifabrieken liggen buiten het analysegebied. De vermelding is te globaal om tot afbakening van CE verdacht gebied over te gaan.	135 indicatief	--
2 juni 1942	Bombardement op Venlo, omstreeks 01.15 uur, met voornamelijk 50 kg bommen. Getroffen werd op ongeveer 200 meter ten noorden van het stadhuis de Helschriksel, Bergstraat, Maasschriksel en Doesenplaats.	2.2	T. Eversteijn, Bombardementen en verongelukte vliegtuigen in de periode 10 mei 1940 – 5 mei 1945	De Helschriksel, Bergstraat en Maasschriksel liggen in het onderzoeksgebied. De Doesenplaats is niet meer te herleiden	136	--

1940-1945, naoorlogse ruimingen						
Datum	Gebeurtenis	Hoofdstuk	Bron	Bruikbaar t.b.v. afbakening	Nr . FK[7]	Nr . BBK[8]
10/11 juli 1942	Messerschmitt Bf 109 van de 2./NJG 1 verongelukt op een weiland langs de Maas te Venlo.	2.2	T. Eversteijn, Bombardementen en verongelukte vliegtuigen in de periode 10 mei 1940 – 5 mei 1945	Nee, de vermelding is te globaal om tot afbakening van CE verdacht gebied over te gaan.	---	--
21/22 juli 1942	Bombardement op Schandelo, Velden. Getroffen werd de Witteberg in het Witbos, het land van Van Zenden, de A-kamp in de Petrie het bos van Koopmans achter De Bong en het kruispunt bij Jannen.	2.2	T. Eversteijn, Bombardementen en verongelukte vliegtuigen in de periode 10 mei 1940 – 5 mei 1945	Nee, de getroffen locatie ligt buiten de begrenzing van het analysegebied.	---	--
1 augustus 1942	Belfeld werd door bommen zwaar beschadigd, alle ruiten waren vernield en de pannen waren van de daken geslingerd. Een bom trof ook een schip, dat aan de Steyler kant voor de sluis lag. Daarbij kwamen 3 mensen om. Ook in St. Gregor en in het missiehuis sneuvelden veel ruiten. 's Morgens hoorden we, dat de loods met machines bij de Leonardushoeve door bommen was getroffen en daarna in vlammen was opgegaan. Op de velden tussen de korenschoven lagen talrijke fosforplaatjes.	2.2	T. Poeth, Zij kwamen en gingen. 6 dagboeken over de geschiedenis van Tegelen en Steyl in de Tweede Wereldoorlog, p. 54	Nee, de vermelding is te globaal om tot afbakening van CE verdacht gebied over te gaan.	88 indicatief	--
8 april 1943	Te 23:55 uur was er nog een brandend vliegtuig neergekomen op de kwekerij van dhr. Gerarts oostelijk van de Maas in buurtschap Hout-Blerick aan de kunstweg Blerick-Baarlo. 6 woningen totaal vernield. 30 woningen zwaar beschadigd. Het postkantoor leed zware schade, het transformatorenhuis werd ernstig getroffen. Afzetting van het terrein waarop de blindganger ligt.	2.5	Gemeentearchief Venlo, inventarisnr. 1031	De oostelijke Maasoever ter hoogte van Hout-Blerick ligt binnen de begrenzing van het analysegebied Venlo-Velden. Echter is de Kunstweg niet te herleiden. Er vanuit gaande dat het postkantoor en een transformatorhuisje in Houten-Blerick betreft blijft het een globale vermelding. Deze locaties zijn niet exact te herleiden.	137 indicatief	--

1940-1945, naoorlogse ruimingen						
Datum	Gebeurtenis	Hoofdstuk	Bron	Bruikbaar t.b.v. afbakening	Nr . FK[7]	Nr . BBK[8]
9 april 1943	Er zijn 3 bominslagen geweest aan deze zijde van de stad en wel Krekelveldstraat, Verdragstraat en Hendriksstraat.	2.5	Gemeentearchief Venlo, inventarisnr. 1031	De Hendrikxstraat ligt gedeeltelijk binnen de begrenzing van het analysegebied Venlo-Velden maar niet van invloed op het onderzoeksgebied	138	--
19 april 1943	Duits bombardement op Venlo. Getroffen werd het stationsemplacement.	2.2	T. Eversteijn, Bombardementen en verongelukte vliegtuigen in de periode 10 mei 1940 – 5 mei 1945	Nee, de vermelding is te globaal. Het emplacement ligt gedeeltelijk in het analysegebied maar niet van invloed op het onderzoeksgebied	---	--
27 april 1943	Een vliegtuig wierp een bom op het huis van kapelaan Cremers, dat achter het koor van de Martinuskerk was gelegen. De bom drong door tot in de kelder en vernielde het gehele huis	2.2	T. Poeth, Zij kwamen en gingen. 6 dagboeken over de geschiedenis van Tegelen en Steyl in de Tweede Wereldoorlog, p. 56	De Martinuskerk ligt binnen het analysegebied maar niet van invloed op het onderzoeksgebied	139	--
27 april 1943	Bombardement op Tegelen. Getroffen werd de Lingsweg, Oude Munt, Bongerdstraat en een woning achter de Martinuskerk in de Kerkstraat.	2.2	T. Eversteijn, Bombardementen en verongelukte vliegtuigen in de periode 10 mei 1940 – 5 mei 1945	De Kerkstraat, Muntstraat en Bongerdstraat liggen gedeeltelijk binnen het analysegebied maar niet van invloed op het onderzoeksgebied	139	--
27 april 1943	Bombardement op Tegelen. Getroffen werd de Lingsweg, Oude Munt, Bongerdstraat en de Kerkstraat.	2.5	Gemeentearchief Tegelen, inventarisnr. 4298	De Kerkstraat, Muntstraat en Bongerdstraat liggen gedeeltelijk binnen het analysegebied maar niet van invloed op het onderzoeksgebied	139	--

1940-1945, naoorlogse ruimingen						
Datum	Gebeurtenis	Hoofdstuk	Bron	Bruikbaar t.b.v. afbakening	Nr . FK[7]	Nr . BBK[8]
13/14 juli 1943	Er braken branden uit ten zuiden van de spoorweg Venlo-Eindhoven en op het terrein van de NS. Op laatstgenoemde plaats was de romp van een brandend vliegtuig neergekomen. Zeer zwaar beschadigd Tegelscheweg 6 (bovenverdieping uitgebrand). Tevens zeer zwaar beschadigd Tegelscheweg 16. Tegelscheweg 25 totaal uitgebrand. Dit geldt ook voor Brugstraat 1 en 3. Zwaar beschadigd Roermondschestraat 38 en Brugstraat 2. Magazijn Peeters en Stoks totaal vernield. Zeer zwaar beschadigd Waastraat 2. Zwaar beschadigd Roermomondschestraat 9 alsmede loods V.V.V.	2.5	Gemeentearchief Venlo, inventarisnr. 1031	Nee, de Tegelseweg, Walstraat en de Roermondsestraat liggen binnen de begrenzing van het analysegebied Venlo-Velden. De Brugstraat is niet te herleiden. Er wordt alleen de gevolgen uiteengezet maar het is niet exact duidelijk waar het toestel is neergekomen.	140	--
17 oktober 1943	Duits vliegtuig neergestort in de Raaiend in deze gemeente.	2.5	Gemeentearchief Horst a/d Maas, inventarisnr. 3470	Nee, de vermelding is te globaal om tot afbakening van CE verdacht gebied over te gaan.	---	--
Onbekend	Ook bij het veer te Steyl had de vijand nog haastig zigzag-loopgraafjes e.d. gegraven, welke door de geallieerden keurig werden geregistreerd.	2.2	M. Blondel, Oorlog en herstel in Noord-Limburg, p. 105	Nee, de vermelding is te globaal om tot afbakening van CE verdacht gebied over te gaan.	---	--
1944	Terwijl Blerick bedolven werd onder het Duitse granaatvuur gingen de Britten systematisch voort met hun jacht op de vijand. Een Tommy kruipt voorzichtig naar een Duits weerstandsnest In de Pontanusstraat.	2.2	M. Blondel, Oorlog en herstel in Noord-Limburg, z.p.	Nee, geen CE indicatie. Derhalve is het niet mogelijk om op CE verdacht gebied over te gaan.	---	--

1940-1945, naoorlogse ruimingen						
Datum	Gebeurtenis	Hoofdstuk	Bron	Bruikbaar t.b.v. afbakening	Nr . FK[7]	Nr . BBK[8]
22 februari 1944	Geen luchtafweer of zoeklichten te Venlo. De laatsten staan over de grens in Duitsland. De Hollandse versterkingen o.a. de bunker bij de spoorbrug zijn dichtgemetseld en de pantserkoepels opgeblazen.	2.9	NIMH	Nee, de vermelding is te globaal om tot afbakening van CE verdacht gebied over te gaan.	---	--
September/oktober 1944	Een groot aantal Russische en Poolse, meisjes, vrouwen en mannen kwam naar Steyl en Tegelen. Zij moesten het Maasfront komen versterken door het graven van anti-tankwallen en dergelijke.	2.2	F.J. Verstraelen, Tegelen en Steyl '44/'45, p. 30	Nee, het betreft de aanleg van militaire veldwerken. Geen verwijzing naar CE.	---	--
1 september 1944	Bombardement op het spoorwegemplacement te Venlo.	2.2	T. Eversteijn, Bombardementen en verongelukte vliegtuigen in de periode 10 mei 1940 - 5 mei 1945	Nee, de vermelding is te globaal om tot afbakening van CE verdacht gebied over te gaan.	---	--
27 september 1944	Bombardement op door 12 bommenwerpers op Venlo. Getroffen werd het spoorwegemplacement en de Kalderkerkerweg.	2.2	T. Eversteijn, Bombardementen en verongelukte vliegtuigen in de periode 10 mei 1940 - 5 mei 1945	Nee, de vermelding is te globaal om tot afbakening van CE verdacht gebied over te gaan.	---	--
28 september 1944	Bombardement met bommen van 1000 lbs door Typhoons op de spoorlijn Venlo - Straelen en het stationsemplacement te Venlo.	2.2	T. Eversteijn, Bombardementen en verongelukte vliegtuigen in de periode 10 mei 1940 - 5 mei 1945	Nee, de vermelding is te globaal om tot afbakening van CE verdacht gebied over te gaan.	---	--
29 september 1944	Bombardement door Typhoons op de spoorlijn Venlo - Straelen en het stationsemplacement te Venlo.	2.2	T. Eversteijn, Bombardementen en verongelukte vliegtuigen in de periode 10 mei 1940 - 5 mei 1945	Nee, de vermelding is te globaal om tot afbakening van CE verdacht gebied over te gaan.	---	--
30 september 1944	Bombardement door Typhoons op de spoorlijn Venlo - Straelen en het stationsemplacement te Venlo.	2.2	T. Eversteijn, Bombardementen en verongelukte vliegtuigen in de periode 10 mei 1940 - 5 mei 1945	Nee, de vermelding is te globaal om tot afbakening van CE verdacht gebied over te gaan.	---	--

1940-1945, naoorlogse ruimingen						
Datum	Gebeurtenis	Hoofdstuk	Bron	Bruikbaar t.b.v. afbakening	Nr . FK[7]	Nr . BBK[8]
Oktober/November 1944	De doodsdreiging kwam van drie kanten: door neervallende bommen, door neervallend staal van het in Steyl/Tegelen en elders opgestelde Duitse afweergeschut; door directe beschieting met granaten en mortieren in de frontsituatie.	2.2	F.J. Verstraelen, Tegelen en Steyl '44/'45, p. 53/54	Ja, hoewel globaal, geeft deze vermelding een indicatie van deze periode en deze is medebepalend geweest bij het toekennen van het verdachte gebied	--	B34
Oktober-december 1944	Van oktober tot december waren het de bruggen van Venlo, Roermond, Hedel, Zutphen en Deventer die keer op keer werden aangevallen.	2.2	A. Korthals Altes, Luchtgevaar, p. 259	Ja, in combinatie met andere feiten die bevestigen dat de gehele omgeving van de brug onderhevig is geweest van bombardementen en beschietingen, de brug in Venlo ligt in het analysegebied.	--	B3
Oktober 1944	Tankgracht te Venlo van Q1/921068 naar de Maas, aan de zuidzijde versperringen, loopgraven en prikkeldraad. "Tank-ditch in the surroundings of Venlo. From Q1/921068 to the Maas are on the South side of the tank ditch barricades of barbed-wire and trenches. 1 = Gipsy-camp. 2 = parking place for cars of the aerodrome (camouflaged) 3 = Wall alog (sic) the monastery (the ditch goes between the wall and the monastery) 4 = Monastery Manrese In the direction of the Maas, to a point about Q1/895075 and goes further on the other side of the river"	2.9	NIMH, inventarisnr. 495	Ja, in combinatie met historische luchtfoto's, deze dienen als uitgangspunt om af te bakenen	---	--

1940-1945, naoorlogse ruimingen						
Datum	Gebeurtenis	Hoofdstuk	Bron	Bruikbaar t.b.v. afbakening	Nr . FK[7]	Nr . BBK[8]
13 oktober 1944	Bombardement tussen 10.55 en 11.51 uur op Venlo door 41 Douglas A-20 Havocs (Bostons) van de 409 Bomber Group geladen met ca. 200 bommen van 500 lbs die in de stad neerkwamen in plaats van op de Maasbruggen. Getroffen werd de van Cleefstraat, Picardie, Nassaustraat, Parade en Hamburgersingel.	2.2	T. Eversteijn, Bombardementen en verongelukte vliegtuigen in de periode 10 mei 1940 - 5 mei 1945	Nee, de Picardie, Nassaustraat en Parade liggen binnen het analysegebied. De Van Cleefstraat ligt buiten het analysegebied. De Hamburgersingel is niet te herleiden. De locaties zijn echter niet van invloed op het onderzoeksgebied.	141	--
13 oktober 1944	Bostons van de 9e Luchtmacht vielen de bruggen van Venlo en Roermond aan. Het bombardement trof het hart van Venlo. (p. 260)	2.2	A. Korthals Altes, Luchtgevaar, p. 260	Nee, de vermelding is te globaal om tot afbakening van CE verdacht gebied over te gaan. Betreft vermoedelijk bovengenoemd bombardement	141	--
13 oktober 1944	Achttien Bostons deden een aanval op de spoorbrug bij Venlo met 22 ton brisant en resultaten omschreven als redelijk.	2.2	G.J. Zwanenburg, En nooit was het stil, Deel 2, p.405	Nee, de vermelding is te globaal om tot afbakening van CE verdacht gebied over te gaan. Betreft vermoedelijk bovengenoemd bombardement	141	--

1940-1945, naoorlogse ruimingen						
Datum	Gebeurtenis	Hoofdstuk	Bron	Bruikbaar t.b.v. afbakening	Nr . FK[7]	Nr . BBK[8]
13 oktober 1944	Blindganger Antoniuslaan. Arsenaal ligt in puin. Veel schade. Branden in Rembrandt theater en Arsenaal. Blindgangers gemeld bij N.V. Crt. bij G. Manders Antoniusstraat /Sinseveldstraat. Zwaar getroffen huizen aan de Nassaustraat (westerzijde in puin). Ook Rembrandt theater parade vanaf dr. Janssen tot Rembrandt theater leeszaal en Arsenaal totaal weg. Brand in Rembrandt theater en Arsenaal. Waterleiding Parade op 2 plaatsen getroffen. In een tweede rapport wordt tevens het volgende gemeld: vanaf Kamer van Koophandel, Cortjaems en Titulaer, Rembrandt Theater rest Parade vanaf Dr. Janssen tot Postkantoor zwaar beschadigd. Nassaustraat hele wegzijde café Schuwirth geheel Arsenaal geheel weg v. Cleefstraat linkerzijde bijna geheel weg rechterzijde zwaar beschadigd. Hamburgersingel westzijde zwaar tot Mr. Janssen Deutsche Dienststelle geheel weg. V. Keullerstraat geheel weg. Rahtskeller onder puinhopen nog 8 mensen begraven. Hamburgersingel misschien een blindganger op het trottoir.	2.5	Gemeentearchief Venlo, inventarisnr. 1032	Nee, de Parade en het Arsenaalplein liggen binnen de begrenzing van het analysegebied Venlo-Velden. Het Rembrandtheater en de Sinseveldstraat liggen gedeeltelijk binnen de begrenzing van het analysegebied Venlo-Velden. De overige locaties liggen buiten de begrenzing van het analysegebied. De locaties zijn echter niet van invloed op het onderzoeksgebied.	141	--

1940-1945, naoorlogse ruimingen						
Datum	Gebeurtenis	Hoofdstuk	Bron	Bruikbaar t.b.v. afbakening	Nr . FK[7]	Nr . BBK[8]
13 oktober 1944	"8 R.P. Typhoons led by S/Ldr. Stapleton, DFC. were detailed to attack two trains with tanks on flats in VENLO marshalling yards. One train was seen moving S.W. into VENLO and effectively attacked the locomotive being destroyed and some six coaches damaged. A tug on the river in the same area was also attacked with R.P., and left sinking. Up 10.31 hours and down 1118 hrs." "Armed Recce – VENLO area".	2.14	The National Archives, Operations Record Book No. 184 Squadron (Air 27/1168, Air27/1489)	Het emplacement van Venlo ligt gedeeltelijk in het analysegebied	143 indicatief	B4
13 oktober 1944	Sheet 1832, Train going S.W. [South West] at E.9311 attacked. Also 1 tug at E.9015 NMS.	2.14	The National Archives, Air37/715 t/m 718	Nee, de coördinaat E9015 ligt ter hoogte van Velden, maar de vermelding is te globaal om tot de afbakening van CE verdacht gebied over te gaan.	---	--
13/15 oktober 1944	Venlo door geallieerde luchtaanvallen zwaar geteisterd. De bommen vielen in de buurt van het station en op de Parade.	2.2	T. Poeth, Zij kwamen en gingen. 6 dagboeken over de geschiedenis van Tegelen en Steyl in de Tweede Wereldoorlog, p. 56	Nee, geen bruikbare vermelding om tot de afbakening van CE verdacht gebied over te gaan.	141	--
15 oktober 1944	Sheet 1851, Venlo-Roermond-Munchen-Wesel. Attacked 12 barges stat. E.9210, (0-2-4), and flak posn. [position] E.9211 with 64 R/P [Rocket Projectiles]	2.14	The National Archives, Air37/715 t/m 718	Nee, de coördinaten E9210 en E9211liggen circa. 2 km ten oosten van de Maas. De vermelding is hierdoor te globaal	---	--
15 oktober 1944	Bombardement op Venlo. Getroffen werd de Maaskade.	2.2	T. Eversteijn, Bombardementen en verongelukte vliegtuigen in de periode 10 mei 1940 – 5 mei 1945	Nee, de vermelding is te globaal om tot afbakening van CE verdacht gebied over te gaan.	142 indicatief	--

1940-1945, naoorlogse ruimingen						
Datum	Gebeurtenis	Hoofdstuk	Bron	Bruikbaar t.b.v. afbakening	Nr . FK[7]	Nr . BBK[8]
15 oktober 1944	Tegen 11:00 uur 6 splinterbommen afgeworpen bij werkplaats NS. Gashouder beschadigd enige gaten. Spoorweg Venlo-Nijmegen beide rails kapot. Bominslag Hoogeschoorweg. Magazijn Fickert-Noij beschadigd. Op Urbanusweg 33 door boordgeschut een man gedood. Schade aan woonhuis Zaijen Urbanusweg 33. Tussen woning en Maasoever waarschijnlijk enkele blindgangers. Bominslag Hoogeweg 26 achter huis. Blindganger	2.5	Gemeentearchief Venlo, inventarisnr. 1032	▪ De NS werkplaats ligt buiten het analysegebied ▪ De gashouder van Venlo ligt in Genooi . Deze ligt binnen het analysegebied ▪ De spoorweg Venlo-Nijmegen ligt binnen het onderzoeksgebied, maar de vermelding is te globaal ▪ De Hoogeschoorweg ligt in het onderzoeksgebied. ▪ De Urbanusstraat ligt deels binnen het onderzoeksgebied ▪ Hogeweg 26 te Venlo ligt binnen het analysegebied	111 110 112 indicatief 113 114	B5 B6
18 oktober 1944	Bombardement door B-26 Marauders op de Maasbruggen te Venlo. Getroffen werd het centrum bij de Dominicanerkerk, de Roermondsestraat, Havenstraat en Spoorstraat.	2.2	T. Eversteijn, Bombardementen en verongelukte vliegtuigen in de periode 10 mei 1940 – 5 mei 1945	Ja, de locaties liggen binnen het analysegebied.	143	B3

1940-1945, naoorlogse ruimingen						
Datum	Gebeurtenis	Hoofdstuk	Bron	Bruikbaar t.b.v. afbakening	Nr . FK[7]	Nr . BBK[8]
18 oktober 1944	Totaal neergekomen de volgende bommen: Roermondschestraat 21, op spoorbaan bij viaduct, op lager gemeentewerken naast Vallen Maaskade ten oosten der brug, tevens een exemplaar in de haven geslagen vlak langs de havenmuur. Op voormalige Ortskommandatur in Spoorstraat alles in elkaar. Op kerk Dominicanenklooster in hoog koor. Kerk zwaar beschadigd en gesloten. Verbindingsgang in klooster in puin. Op puinhopen achter Linssen en Derkx achter Arsenaalplein, bij schuilkelder gemeentelager muur gescheurd.	2.5	Gemeentearchief Venlo, inventarisnr. 1032	Ja, er wordt melding gemaakt van het analysegebied.	143	B4
18 oktober 1944	“Three sections of four aircraft led by W/Cdr [Wing Commander] W. Pitt-Brown DFC [Distinguised Flying Cross], S/Ldr. W.B. Edwards DFC [Distinguised Flying Cross] and F/Lt. [Flight Lieutenant] R.F. Sweeting took off at 12.10 hours to disturb the enemy withdrawal across the river MAAS. Attacked scattered barges with 86 x 60 lb RP’s and cannon. Claims 2 Barges Damaged,1 Tug damaged. Meagre light flak was encountered but all aircraft returned to base landing at 13.00 hours”.	2.14	The National Archives, Operations Record Book No. 175 Squadron (Air 27/1111)	Nee, de vermelding is te globaal om tot afbakening van CE verdacht gebied over te gaan.	---	--
18 oktober 1944	Sheet 1877, 62 R/P [Rocket Projectiles] at 3 barges and 3 small jetties at E.897126 and wood at E.895126. 1 a/c [aircraft] NYR [Not Yet Returned]	2.14	The National Archives, Air37/715 t/m 718	Ja, de locatie E897126 en E895126 liggen tussen Velden en Venlo ten westen van de Genooiweg.	154	B7

1940-1945, naoorlogse ruimingen						
Datum	Gebeurtenis	Hoofdstuk	Bron	Bruikbaar t.b.v. afbakening	Nr . FK[7]	Nr . BBK[8]
18 oktober 1944	Sheet 1877, Area E.9018 – 8030. Many barges in River N. [North] of Venlo attacked with 93 R/P [Rocket Projectiles]. N.M.S. [Near Misses] on roads	2.14	The National Archives, Air37/715 t/m 718	Nee, de vermelding is te globaal om tot afbakening van CE verdacht gebied over te gaan.	---	--
18 oktober 1944	Sheet 1883, Rly E.904091. 12 x 500. 1 D/H but results of 2 bombs only observed	2.14	The National Archives, Air37/715 t/m 718	Coördinaat E904091 betreft de Maas tegenover het centrum van Venlo	143	B4
20 oktober 1944	Sheet 1902, Rail bridge E.904091. 12 x 500. At least 1 direct hit on track E. of bridge. All results not observed. MET (1-0-1)	2.14	The National Archives, Air37/715 t/m 718	Coördinaat E904091 betreft de Maas tegenover het centrum van Venlo	123	B3

20 oktober 1944	Meldingen omtrent artilleriestellingen, tankvallen, mijnenvelden en prikkeldraad-versperringen omgeving Horst. Tankvallen of tankgrachten bij Venlo-Tegelen, verder richting Kaldenkirchen. Bosch ten. Z. van Venlo artillerieopstellingen en tankvallen, Bosch N.Z. tankvallen, loopgraven en artilleriestellingen. Brug groote Molenbeek zwaar verdedigd. Molenbeek N. en Z. van de brug nu tankgracht, Bruggen Keulen zwaar verdedigd door barricades met artillerie en mitrailleur opstellingen en vier tijger. Lo 223. Aan den weg van Blerick naar Lottum, 2 Km, ten N. van hot viaduct op den weg naar Horst artillerie-stellingen, mijnenvelden en prikkeldraad versperringen ten O. en ten W. van den weg. (zie tekening) Vete 224. Plm. 1 km. ten Z. van Venlo, den Weg Venlo-Tegelen kruisend,. Tankvallen of tankgracht. In NW richting tot aan de Maas, vorder afdraaiend naar het Zuiden tot voorbij Belfeld. Ten 0. Van gen weg in Z.O. richting naar Kaldenkirchen. Ve 225. In bosch, gelegen op Ned-Duitsche grens, ten Z. van Venlo, fundamenten voor artillerie plm. 60 cm. Hoog. Heel het bosch is bezaaid met granaten van plm. 30 om, en plm, 60 cm. Lengte. (zie tekening) ka.226. Ten W. van Kaldenkirchen geen stellingen. Ka.227. In bosch tankvallen in N-Z richting. (zie tekening) ka.228. N. en Z. van	2.9	NIMH, inventarisnr. 451	Het betreft een uitgebreide omschrijving van oorlogshandelingen in de regio Venlo. Alle feiten die in andere bronnen zijn verzameld geven de in dit feit omschreven oorlogshandelingen weer in de feitenkaart	Diversen	--

1940-1945, naoorlogse ruimingen						
Datum	Gebeurtenis	Hoofdstuk	Bron	Bruikbaar t.b.v. afbakening	Nr . FK[7]	Nr . BBK[8]
	spoorweg loopgraven. En artilleriestellingen. (zie tekening) Ve.229. Brug over Grote Molenbeek sterk verdedigd. Verder hele Molenbeek ten N. en g-. van deze brug veranderd in tankgracht.					
28 oktober 1944	Bombardement tussen 10.00 en 10.05 uur op Venlo door 24 B-25 Mitchells EV- van het No. 180 squadron met 96/500 lbs bommen, 12 Bostons BZ- van het No. 342 Franse G.B1/20 Lorraine squadron met 32/500 lbs bommen en 12 B-25 Mitchells Mk II MQ- van het No. 226 squadron met 77/500 lbs bommen op Venlo. Getroffen werd de rechter Maasoever, de stad op ca. 400 tot 500 meter van de bruggen, spoorlijnen, de westelijke oprit naar de bruggen en ten noordoosten van de bruggen de volgende straten de Vleesstraat, H. Geeststraat, Jodenstraat, Oude Markt, Havenstraat, Roermondsestraat, Bolwaterstraat, Havenkade, Nieuwstraat, Peperstraat, Brugstraat, Grote – en Kleine Beekstraat, Hamburgersingel, Stalbergweg, Boekenderstraat, Frederik Hendrikstraat, Stationsstraat en Horsterweg.	2.2	T. Eversteijn, Bombardementen en verongelukte vliegtuigen in de periode 10 mei 1940 – 5 mei 1945	Zowel de westelijk als oostelijk Maasoever zijn zwaar getroffen. Beide locaties liggen binnen het analysegebied.	---	--

1940-1945, naoorlogse ruimingen						
Datum	Gebeurtenis	Hoofdstuk	Bron	Bruikbaar t.b.v. afbakening	Nr . FK[7]	Nr . BBK[8]
28 oktober 1944	Om 10:00 uur 2x6 bommenwerpers boven de stad. Werpen bommen af: brug, Dominicanenkerk, Vleeschstraat, viaduct (omgeving), Spoorwijgdijk (sic) naar station, Havenkade, Havenstraat, Jodenstraat om 31/33, Jodenstraat/H. Heeststraat, Ariensplaats, Hamburgersingel, Postkantoor, Burgemeester van Rijnsingel/hoek Stalberg.	2.5	Gemeentearchief Venlo, inventarisnr. 1032	Een groot gedeelte van de locaties vallen binnen het analysegebied	141 144	B3 indicatief
28 oktober 1944	Bij een ander Bombardement op Venlo om 16.00 uur door 24 B-25 Mitchells Mk II NO- van het Nederlandse No. 320 squadron en B-25 Mitchells MQ- van het No. 226 squadron, 12 Bostons Mk III en IV RH- van het No. 88 Hong Kong squadron en Mitchells BZ- van het No. 342 Franse G.B1/20 Lorraine squadron werd getroffen de Maas ten zuiden van de brug, de Maas ten noorden van de brug, Blerick, het gebied ten noorden van de spoorlijn en de westelijke kant van de Maas en te Blerick de volgende straten te Blerick Antoniuslaan, Maasveldstraat, 1e Lambertusstraat, Leeuwerikstraat, Pepijnstraat en de van De Haefstraat.	2.2	T. Eversteijn, Bombardementen en verongelukte vliegtuigen in de periode 10 mei 1940 – 5 mei 1945	Zowel de westelijk als oostelijk Maasoever zijn zwaar getroffen. Beide locaties liggen binnen het analysegebied.	123 144	B3 indicatief

1940-1945, naoorlogse ruimingen						
Datum	Gebeurtenis	Hoofdstuk	Bron	Bruikbaar t.b.v. afbakening	Nr . FK[7]	Nr . BBK[8]
28 oktober 1944	112 Mitchells en 36 Bostons werden uitgestuurd voor aanvallen op de spoorbruggen bij Venlo en Deventer en de brug bij Roermond. Bijzonderheden zijn nog niet bekend, maar foto's genomen na de aanvallen tonen zes voltreffers op de brug bij Venlo en een vernielde middelste overspanning bij de brug van Roermond.	2.2	G.J. Zwanenburg, En nooit was het stil, Deel 2, p. 424	Nee, de vermelding is te globaal om tot afbakening van CE verdacht gebied over te gaan.	---	--
28/29 oktober 1944	Opnieuw werd Venlo en ook Blerick door bommenwerpers geteisterd, die de Maasbrug tot doel hadden. Het dominicanerklooster werd zwaar beschadigd, van de Lambertuskerk in Blerick stond alleen nog de toren.	2.2	T. Poeth, Zij kwamen en gingen. 6 dagboeken over de geschiedenis van Tegelen en Steyl in de Tweede Wereldoorlog, p. 54	Zowel de westelijk als oostelijk Maasoever zijn zwaar getroffen. Beide locaties liggen binnen het analysegebied.	123 144	B3 indicatief
29 oktober 1944	Nog eens 36 Mitchells deden een aanval op de brug bij Venlo, waarbij inslagen werden waargenomen op de westelijke oprit naar de brug, maar er waren geen directe treffers.	2.2	G.J. Zwanenburg, En nooit was het stil, Deel 2, p. 426	Nee, de vermelding is te globaal om tot afbakening van CE verdacht gebied over te gaan.	---	--

1940-1945, naoorlogse ruimingen						
Datum	Gebeurtenis	Hoofdstuk	Bron	Bruikbaar t.b.v. afbakening	Nr . FK[7]	Nr . BBK[8]
29 oktober 1944	Bombardement om 16.00 uur door B-25 Mitchells Mk II NO- van het No. 320 Nederlandse squadron, B-25 Mitchells EV- van het No. 180 squadron, B-25 Mitchells VO- van het No. 98 squadron en B-25 Mitchells MQ- van het No. 226 squadron en 12 Bostons op Venlo met 240/500 lbs bommen. Getroffen werden de opritten van de Maasbrug, de 1e Lambertusstraat, Lambertusplein, Van Laerstraat, Excelsiorstraat, St. Michielstraat, Antoniuslaan en Stationsstraat te Blerick.	2.2	T. Eversteijn, Bombardementen en verongelukte vliegtuigen in de periode 10 mei 1940 – 5 mei 1945	De locaties liggen binnen het analysegebied	115 123	B3 indicatief
29 oktober 1944	54 Mitchells en 12 Bostons focusten zich op de bruggen van Venlo.	2.2	A. Korthals Altes, Luchtgevaar, p. 263	Nee, de vermelding is te globaal om tot afbakening van CE verdacht gebied over te gaan.	---	--
31 oktober 1944	The antiair guns are on the west side of the river about 3 yards before the beginning of the bridge. On the east side there are several holes with lighter machine guns. The passenger bridge is undermined with 2 mines of 299pprox.. 100kg each opposite of each other in the middle of the bridges.	2.9	NIMH, inventarisnr. 452	Het betreft een omschrijving van oorlogshandelingen nabij de bruggen in Venlo. Alle feiten die in andere bronnen zijn verzameld geven de in dit feit omschreven oorlogshandelingen weer in de feitenkaart	Diversen	B3 indicatef

1940-1945, naoorlogse ruimingen						
Datum	Gebeurtenis	Hoofdstuk	Bron	Bruikbaar t.b.v. afbakening	Nr . FK[7]	Nr . BBK[8]
31 oktober 1944	…the bombing over the two bridges over the river Maas at Venlo. The situation as saw it myself on the 10th of 300pprox.300r '44 is as follows. The anti-air guns are on the west side of the river, about 3 yards before the beginning of the bridge. In the east side there are several holes with lighter machine guns. The passenger bridge is mined with two mines of 300pprox... 10 [onleesbaar] each, opposite of each other in the middle of the bridges. The railway bridge is fitted in the foundation with dynamite. The contact place is on the east side of the river and the conducting wires are adjusted along the southers [sic] railway in the direction of the town.	2.9	NIMH, inventarisnr. 452	Het betreft een omschrijving van oorlogshandelingen nabij de bruggen in Venlo. Alle feiten die in andere bronnen zijn verzameld geven de in dit feit omschreven oorlogshandelingen weer in de feitenkaart	Diversen	B3 indicatief
November 1944	De Duitsers bliezen de bruggen bij Venlo op.	2.2	A. Korthals Altes, Luchtgevaar, p. 265	Ja, alleen is niet bekend welk soort explosieven zijn gebruikt, bovendien betreft het analysegebied en de Maas is, op basis van deze vermelding, niet van invloed op het onderzoeksgebied	116	--

November 1944	<u>Onderwerp A. Tankgracht tussen Venlo en stad Straelen (E/980170).</u> Ligging en afmetingen: zie schets. Grachten doorsnijden den weg Venlo Straelen niet, de weg is ter plaatse ondermijnd met bommen (vliegtuigbommen) (1 ½ meter lang en diameter 40 cm). De juiste ligging oostelijk van de weg Venlo-Straelen is onbekend. a) Grenst aan weg op E/918 101 b) Grenst aan weg op E/920 104 c) Grenst aan weg op E/941 127 d) Grenst aan weg op E/963 153 e) Grenst aan weg op A/003 227 Afmetingen bij de weg: 2 meter breed, 1,5 meter diep a) 2 m breed, 1 ½ meter diep C was 5 à 6 meter breed, 4 m diep. E was nog in aanbouw. Tussen de tankgrachten zijn prikkeldraadversperringen: Bij A 20 cm hoge paaltjes. Bij B losliggend in rollen. Onderwerp B. Bunkers en loopgraven. a) Loopgraaf op E/941 125 direct oost van de weg, loopt zigzag. Staat door andere loopgraaf	2.9	NIMH, inventarisnr. 495	Het betreft een omschrijving van oorlogshandelingen in de regio Venlo. Alle feiten die in andere bronnen zijn verzameld geven de in dit feit omschreven oorlogshandelingen weer in de feitenkaart	Diversen	--

	in verbinding met van de weg af onzichtbare bunkers, ten oosten van de weg in het bos gelegen. Ondervraagde vernam over het bestaan van deze bunkers van arbeiders die er aan gewerkt hadden. Oostelijk van deze bunkers zijn A.A. posities (2 cm). b) Bunkers afmeting 2 x 2 x 2 meter, vermoedelijk voor zwaar MG. 1. Op E/954 145 west van de weg 2. Op E/962 150 oost van de weg <u>Onderwerp C. Artillerieposities.</u> A. Bij E.945 138: 3 op 4 stukken geschut ingegraven en gecamoufleerd met takken in een dennenbosje. B. Bij E/964 161: aantal stukken onbekend. Camouflage met bladeren en takken. Beide schootsrichtingen Venlo. <u>Onderwerp C. Artillerieposities.</u> A. Bij E/945 138: 3 of 4 stukken geschut ingegraven en gecamoufleerd met takken in een dennenbosje					

1940-1945, naoorlogse ruimingen						
Datum	Gebeurtenis	Hoofdstuk	Bron	Bruikbaar t.b.v. afbakening	Nr . FK[7]	Nr . BBK[8]
	B. Bij E/964 161: aantal stukken onbekend. Camouflage met bladeren en takken. Beiden schootsrichting Venlo. <u>Onderwerp C. Tankreparatieplaats.</u> Op E/952 056 in een bos is een grote tankreparatieplaats.					
2 november 1944	Jagers en jabo's. In de loop van de dag vlogen 589 vliegtuigen, 313 Typhoons, 270 Spitfires en zes Tempests ter ondersteuning van de grondtroepen, waarbij aanvallen werden gedaan op geschutsopstellingen en versterkingen in het gebied van Veere op Walcheren. Ook op bruggen in het gebied van Venlo en spoorwegen in oost en zuidoost Nederland.	2.2	G.J. Zwanenburg, En nooit was het stil, Deel 2, p. 432	Nee, de vermelding is te globaal om tot afbakening van CE verdacht gebied over te gaan.	---	--

1940-1945, naoorlogse ruimingen						
Datum	Gebeurtenis	Hoofdstuk	Bron	Bruikbaar t.b.v. afbakening	Nr . FK[7]	Nr . BBK[8]
3 november 1944	Bominslagen zuid en oost in de stad. Vleeschstraat zuidelijk doel blijkt getroffen. Kleine Beekstraat-Groote Beekstraat. Hoogstraat, Jodenstraat, H. Geeststraat, viaduct hoek Slooterbeekstraat, Mariastraat, Antoniusstraat, Zuid Singel, Sinselveldstraat, Hendrikxstraat, Hamburgersingel en van Cleefstraat. Panden vernield vanaf "Close" Vleeschstraat tot op de hoek Kleine Beekstraat geheel. Groote Beekstraat zeer zwaar getroffen. Dominicanenklooster totaal verwoest. Begin Slooterbeekstraat, Mariastraat 4 huizen verwoest. Antoniusstraat 15 huizen zwaar beschadigd. Sinsveldstraat: panden R.S.K. en Kuster vernield. Huizen 11, 13, 15 en 17 brandend. Hamburgersingel en Van Cleefstraat geringer schade. Vleeschstraat versperd. Blindgangers gemeld in Mariastraat, Hendrikxstraat, Sinselveldstraat, Antoniusstraat eveneens in Willemsstraat 28 (tuin).	2.5	Gemeentearchief Venlo, inventarisnr. 1032	De Vleestraat, Kleine Beekstraat, Grote Beekstraat, Hoogstraat, Jodenstraat, H. Geeststraat, Mariastraat, Zuid Singel, Sinselveldstraat en de Hendrikxstraat liggen geheel of gedeeltelijk binnen de begrenzing van het analysegebied Venlo-Velden.	138 144	B3, B4

1940-1945, naoorlogse ruimingen						
Datum	Gebeurtenis	Hoofdstuk	Bron	Bruikbaar t.b.v. afbakening	Nr . FK[7]	Nr . BBK[8]
3 november 1944	Bombardement door B-25 Mitchells VO- van het No. 98 squadron en B-25 Mitchells MQ- het No. 226 squadron op de brug bij Venlo met 52/1000 lbs bommen. Getroffen werd de omgeving Vleesstraat, Antoniusstraat, Nieuwstraat, Panhuisstraat, Mariastraat, Grote- en Kleine Beekstraat, Sinselveldstraat, Rodestraat, Roermondsestraat en de Sloterbeekstraat.	2.2	T. Eversteijn, Bombardementen en verongelukte vliegtuigen in de periode 10 mei 1940 – 5 mei 1945	De Vleesstraat, Antoniusstraat, Nieuwstraat, Panhuisstraat, Mariastraat, Grote- en Kleine Beekstraat, Sinselveldstraat, Rodestraat, Roermondsestraat en de Sloterbeekstraat liggen geheel of gedeeltelijk binnen de begrenzing van het analysegebied Venlo-Velden.	138 140 143 144	B3, B4
3 november 1944	Sheet 2007, Detailed on road/rail bridge at VENLO. Bostons recalled due to sudden deterioration in weather at Base. 14 Mitchells attacked using Navigational aids with 52x1000 from 10/12,000 ft at 1535 hrs. A large orange flash was seen thru cloud but otherwise results unobserved. 17 Mitchells abortive due weather, lost contact with leaders who had nav aids. 17 Mitchells abortive due to failure of Nav signals	2.14	The National Archives, Air37/715 t/m 718	De vermelding heeft betrekking op het bombardement op Venlo.	138 140 143 144	B3, B4
4 november 1944	Sheet 2015, Detailed to attack road/rail bridge at VENLO. 41 a/c failed to bomb due to target being cloud obscured. 6 a/c attacked at 1000 hrs from 12,000 ft with 24 x 1000 bombs. Bombs believed overshot. 1 a/c lost formation in cloud and attacked rail junction at K. 9185 with 4 x 1000 lb bombs at 1014 hrs from 11,000 ft. N.R.O. 6 a/c received minor flak damage.	2.14	The National Archives, Air37/715 t/m 718	De vermelding heeft betrekking op het bombardement op Venlo.	142 144	B3, B4

1940-1945, naoorlogse ruimingen						
Datum	Gebeurtenis	Hoofdstuk	Bron	Bruikbaar t.b.v. afbakening	Nr . FK[7]	Nr . BBK[8]
4 november 1944	Sheet 2016, 44 Mitchells and 17 Bostons attacked road/rail bridge at VENLO at 1459/1505 hours from 10500/15000 ft with 172 x 1000 and 67 x 500 bombs. Many bursts seen in T/A. Observation difficult due smoke but bridge thought intact after attack. 6 Bostons and 3 Mitchells abortive, tech. 1 Mitchell left formation before attack as hit by flak. 1 Boston abortive as could not obtain good sight at target	2.14	The National Archives, Air37/715 t/m 718	Nee, de vermelding is te globaal om tot afbakening van CE verdacht gebied over te gaan.	---	--
4 november 1944	Bominslag 10:08 uur voormiddag. Getroffen Ginkelstraat, Puteanussttraat Maaskade. Om 10:10 uur werd brand gemeld bij Janssenbooten. Verschillende huizen werden verwoest. Bominslagen om 15:00 uur beiderzijds de brug en om 15:03 uur H. Geeststraat, Dominicanenkerk, Oude Markt, Steenstraat, Markt, Centrale Bolwaterstraat, Kaldekerkerweg, Zandstraat, Minse Paadje.	2.5	Gemeentearchief Venlo, inventarisnr. 1032	De locaties liggen binnen de begrenzing van het analysegebied Venlo-Velden, behalve de Kaldekerkerweg en de Zandstraat. De locatie van het Minse Paadje is niet te herleiden.	142 144	B3, B4
4 november 1944	120 RAF vliegtuigen, 96 Mitchells en 24 Bostons werden uitgestuurd voor een aanval op de bruggen bij Venlo. Er zijn nog geen bijzonderheden bekend maar foto's genomen na de aanval, tonen aan dat een overspanning van de brug over de weg is ingestort en dat delen van de spoorbrug zijn beschadigd..	2.2	G.J. Zwanenburg, En nooit was het stil, Deel 2, p. 435	Nee, de vermelding is te globaal om tot afbakening van CE verdacht gebied over te gaan.	---	--

1940-1945, naoorlogse ruimingen						
Datum	Gebeurtenis	Hoofdstuk	Bron	Bruikbaar t.b.v. afbakening	Nr . FK[7]	Nr . BBK[8]
4 november 1944	Bombardement door B-25 Mitchells Mk II NO- van het No. 320 Nederlandse squadron, B-25 Mitchells EV- van het No. 180 squadron, B-25 Mitchells VO- van het No. 98 squadron, B-25 Mitchells MQ- van het No. 226 squadron, B-25 Mitchells RH- van het No. 88 Hong Kong squadron en B-25 Mitchells BZ- van het No. 342 Franse G.B1/20 Lorraine squadron in de middaguren, op Venlo met 180/1000 lbs en 63/500 lbs bommen. Getroffen werd het NS station, slachthuis, Maasbuurt-station, Stationsstraat postkantoor, Vleesstraat, Oude Markt, Steenstraat, Maaskade, Havenkade, Kaldenkerkerweg, Antoniusstraat, Sloot, Sinselveldstraat, Heutzstraat, Rooddorpstraat, Markt, H. Geeststraat, Emmastraat, Helschriksel, Pepijnstraat en de elektriciteitscentrale aan het Mgr. Nolensplein.	2.2	T. Eversteijn, Bombardementen en verongelukte vliegtuigen in de periode 10 mei 1940 – 5 mei 1945	Het NS station, slachthuis, Maasbuurt-station, Stationsstraat postkantoor, Vleesstraat, Oude Markt, Steenstraat, Maaskade, Havenkade, Kaldenkerkerweg, Antoniusstraat, Sloot, Sinselveldstraat, Heutzstraat, Rooddorpstraat, Markt, H. Geeststraat, Emmastraat en Helschriksel.liggen geheel of gedeeltelijk binnen het analysegebied	138 140 141 142 143 144	B3, B4

1940-1945, naoorlogse ruimingen						
Datum	Gebeurtenis	Hoofdstuk	Bron	Bruikbaar t.b.v. afbakening	Nr . FK[7]	Nr . BBK[8]
5 november 1944	48 Mitchells en 18 Bostons werden uitgestuurd voor een aanval op de spoorbrug bij Roermond. Slechts drie vliegtuigen deden een aanval op het primaire doel, vijf een aanval op de brug bij Venlo. De andere 48 keerden wegens de weersomstandigheden onverrichterzake terug. Bij Roermond vlogen de bommen over het doel heen, maar bij Venlo werd ten zuidoosten van de brug het knooppunt van spoorwegen geraakt. Een Boston keerde niet terug. Jagers en jabo's. 258 vliegtuigen, 171 Spitfires, 85 Typhoons en twee Tempests vlogen sweeps in de gebieden Venlo, Borkum, Rotterdam en Utrecht en ter ondersteuning van de grondtroepen bij Duinkerken en de Maasdelta.	2.2	G.J. Zwanenburg, En nooit was het stil, Deel 2, p. 437	Het knooppunt van spoorwegen bij Venlo ligt buiten het analysegebied. De overige vermeldingen zijn te globaal	---	B3, B4
5 november 1944	Bombardement op de brug bij Venlo door 5 B-25 Mitchells VO- van het No. 98 squadron met 20/1000 lbs bommen. Getroffen werd Klaasstraat, Grote Kerkstraat, Begijnegang, de bierbrouwerij van Wolters, Groenewold en het broederklooster.	2.2	T. Eversteijn, Bombardementen en verongelukte vliegtuigen in de periode 10 mei 1940 – 5 mei 1945	Klaasstraat, Grote Kerkstraat, Begijnegang en het Groenewold liggen binnen het analysegebied.	144	B3, B4

1940-1945, naoorlogse ruimingen						
Datum	Gebeurtenis	Hoofdstuk	Bron	Bruikbaar t.b.v. afbakening	Nr . FK[7]	Nr . BBK[8]
5 november 1944	Om 15:55 uur werden er drie groepen van zes bommenwerpers gesignaleerd die eerst oostwaarts vlogen en toen terugkeerden en van 16:01 tot 16:06 hun bommen op de stad afwierpen. Getroffen waren: Groote Kerkstraat (Zustersschool), Begynengang (Groenewoud). Verder bleek de achtergevel van de Klaaskerk midden op het kruispunt gevallen te zijn, dan in de Klaasstraat. Buiten de Roermondsche Poort bleken getroffen te zijn de Roodestraat, Zuidsingel, Slooterbeekstraat, Sloot, Emmastraat en Past. Opheystraat. Jeugdhuis en Zusterschool getroffen. In zuid bleek een bom het huisgezin van Hovens in De Sloot te hebben getroffen. Diverse blindgangers 309pprox gemeld, welke doorgegeven 309pprox.	2.5	Gemeentearchief Venlo, inventarisnr. 1032	De locaties liggen binnen de begrenzing van het analysegebied Venlo-Velden, behalve de Sloterbeekstraat, Sloot, Emmastraat.	144	B3, B4
5 november 1944	Sheet 2026, 5 Mitchells of 98 Sqdn sighted VENLO Road/Rail Bridge, attacked from 12,000 feet with 20 x 1000 MC.025 and hit Rly bottleneck S.E. of bridge. The remaining a/c brought bombs back due to 9-10/10th cloud over target. 1 Boston seemed emitting smoke from 1 engine and leaving formation over target. Observer landed safely by parachute in the American lines. 15 a/c sustained minor flak damage.	2.14	The National Archives, Air37/715 t/m 718	De vermelding heeft betrekking op het bombardement uit het hier boven genoemde feit.	144	B3, B4

1940-1945, naoorlogse ruimingen						
Datum	Gebeurtenis	Hoofdstuk	Bron	Bruikbaar t.b.v. afbakening	Nr . FK[7]	Nr . BBK[8]
8 november 1944	Bombardement omstreeks 14.00 uur door 6 B-25 Mitchells Mk II MQ- van het No. 226 squadron met 24/500 lbs bommen op de brug bij Venlo. Getroffen werd de Tegelseweg, Nieuwstraat en Dominicanerkerk en – klooster.	2.2	T. Eversteijn, Bombardementen en verongelukte vliegtuigen in de periode 10 mei 1940 – 5 mei 1945	De Tegelseweg en Nieuwstraat liggen binnen het analysegebied	140 143	B3, B4
11 november 1944	Sheet 2067, 4 x 500 and 8 x 250 on bridge E.8808. No hits	2.14	The National Archives, Air37/715 t/m 718	Nee, de vermelding is te globaal om tot afbakening van CE verdacht gebied over te gaan.	---	--
11 november 1944	Bombardement op de Maasbruggen te Venlo.	2.2	T. Eversteijn, Bombardementen en verongelukte vliegtuigen in de periode 10 mei 1940 – 5 mei 1945	Nee, de vermelding is te globaal om tot afbakening van CE verdacht gebied over te gaan.	---	--
13-19 november 1944	Terwijl de Duitsers alles op alles stelden om de Maas als linie te behouden – dit werd gedaan om tijdswinst te boeken – namen de geallieerden dertien pogingen deze rivierovergangen te vernielen. De bruggen bleven bruikbaar, maar het historische stadscentrum werd volledig verwoest.	2.2	C. Klep/B. Schoenmaker, De bevrijding van Nederland, p. 229	Nee, de vermelding is te globaal om tot afbakening van CE verdacht gebied over te gaan.	---	--
17 november 1944	Bommenwerpers. 90 vliegtuigen, 54 Mitchells en 36 Bostons werden uitgestuurd voor aanvallen op de spoorbrug bij Venlo en het spoorweg emplacement bij Kempen (oost van Venlo). Er zijn nog geen bijzonderheden bekend, maar foto's die na de aanval zijn genomen tonen aan dat er bij Kempen geen schade is aangericht.	2.2	G.J. Zwanenburg, En nooit was het stil, Deel 2, p. 447/448	Nee, geen CE indicatie. De locatie Kempen valt buiten het analysegebied.	---	--

1940-1945, naoorlogse ruimingen						
Datum	Gebeurtenis	Hoofdstuk	Bron	Bruikbaar t.b.v. afbakening	Nr . FK[7]	Nr . BBK[8]
18 november 1944	Uitkijk meldde: inslag richting brug, Roermondsche Poort, Burg. Van Rijnsingel en ziekenhuis. Bominslag voor huis van Boom Burg. V. Rijnsingel 22. Huis beschadigd. Bominslag Stalbergweg 53. Huis verwoest. Ursulinenschool Veldenscheweg ligt in puin. Voltreffer. Er waren drie bomkraters. Verder getroffen woningen Hoogeschoorweg 40/42 (vernield). Onbewoonbaar nr. 125/143 Veldenscheweg (geheel zonder pannen). Voltreffer neergekomen achter 125/129. Op Veldenscheweg 2 lichtgewonden. Buiten Roermondschepoort alleen enkele blindgangers. Spoorbrug getroffen en alleen te voet passeerbaar. Spoordijk van Maas naar viaduct getroffen – rails stuk. Blindgangers gemeld: Emmastraat 62 t/o Hovens één exemplaar. Antoniusstraat 70 achter in tuin. Veldenscheweg 3 stuks ten westen van de school. Tussen Burg. Van Rijnsingel en Stalberg 6 blindgangers. Stalbergweg bij Delsing 1 in de gang, 1 in de kelder	2.5	Gemeentearchief Venlo, inventarisnr. 1032	De brug, Roermondse poort, Hogeschoreweg 40/42, de spoordijk en de Emmastraat liggen binnen de begrenzing van het analysegebied Venlo-Velden. De overige locaties liggen buiten de begrenzing van het analysegebied.	112 140	B3, B4

1940-1945, naoorlogse ruimingen						
Datum	Gebeurtenis	Hoofdstuk	Bron	Bruikbaar t.b.v. afbakening	Nr . FK[7]	Nr . BBK[8]
18 november 1944	Bombardement door B-25 Mitchells NO- van het Nederlandse No. 320 squadron, B-25 Mitchells EV- van het No. 180 squadron en B-25 Mitchells VO- van het No. 98 squadron op Venlo met 72/1000 lbs- en 92/500 lbs bommen. Getroffen werd Blerick, Boekenderstraat en te Venlo een Duits scholengebouw aan de Veldenseweg, de Havenstraat, Sloterbeekstraat, Stalbergweg, Stalberg., Burgemeester van Rijnsingel, Hoogeschoorweg, Emmastraat, Antoniusstraat en de kazerne.	2.2	T. Eversteijn, Bombardementen en verongelukte vliegtuigen in de periode 10 mei 1940 – 5 mei 1945	De Sloterbeekstraat, Burgemeester van Rijnsingel en de Hoogeschoorweg liggen binnen het analysegebied	143	B3, B4
18 november 1944	Sheet 2092, 30 A/C attacked primary VENLO rail/road bridge at 1359 from 11,000 ft dropping 72x1000 and 92x500 MC .025. Target was cloud covered but estimated posn from run up was attacked. 24 A/C abortive, cloud. 10 A/C received minor flak damage	2.14	The National Archives, Air37/715 t/m 718	Het betreft hier de locaties genoemd in bovenstaand feit.	143	B3, B4

1940-1945, naoorlogse ruimingen						
Datum	Gebeurtenis	Hoofdstuk	Bron	Bruikbaar t.b.v. afbakening	Nr . FK[7]	Nr . BBK[8]
19 november 1944	Sheet 3002, Detailed on VENLO road/rail bridge E.904091. 43 Mitchells and 18 Bostons attacked at 1530/1535 hours from 10/13000 ft with 171 x 1000 and 71 x 500 MC .025 delay. Bombs from 2 boxes seen to straddle bridge with others 313pprox. 50 yds E. Smoke from bombs prevented accurate estimate of damage. 1 Mitchell shot down after attack, no parachutes seen. 10 a/c abortive due flak damage and other causes. 27 a/c received minor and 1 a/c received major flak damage. The last a/c made belly landing, crew O.K. 1 a/c non-starter. Photos show no visible damage to bridge. Main weight of attack to S.E. of bridge, approaches at this end blocked.	2.14	The National Archives, Air37/715 t/m 718	Het betreft de locaties in het hierop volgende feit.	141 143 144	B3, B4

1940-1945, naoorlogse ruimingen						
Datum	Gebeurtenis	Hoofdstuk	Bron	Bruikbaar t.b.v. afbakening	Nr . FK[7]	Nr . BBK[8]
19 november 1944	Bombardement door B-25 Mitchells Mk II NO- van het No. 320 Nederlandse squadron, B-25 Mitchells van het WS- No. 9 squadron, B-25 Mitchells EV- van het No. 180 squadron en B-25 Mitchells MQ- van het No. 226 squadron en 24 Bostons OA- Mk IIIA en Mk IV OA- van het No. 342 Franse G.B1/20 Lorainne squadron en Bostons RH- van het No. 88 Hong Kong squadron op Venlo met 171/1000 lbs- en 71/500 lbs bommen. Getroffen werd de kolenloods van de Köln – Minder spoorlijn, Hoogstraat, Waldec Pyrmontstraat, Klaasstraat, Jodenstraat, Herungerweg, Hakkestraat, Oude Markt, Spoorstraat, Burg. Van Rijnsingel, Parade, Nieuwstraat, Goltziusstraat, Hamburgersingel, Wilhelminapark, Hertog Reinoudsingel, Maasstraat, Dr. Mathijssenstraat en de fabriek van Nedinsco. Na het bombardement werden de bruggen beschoten met 240 mm granaten van 260 lbs.	2.2	T. Eversteijn, Bombardementen en verongelukte vliegtuigen in de periode 10 mei 1940 – 5 mei 1945	De Hoogstraat, Klaasstraat, Jodenstraat, Oude Markt, Spoorstraat, Burg. Van Rijnsingel, Parade, Nieuwstraat, Goltziusstraat, Wilhelminapark, Maasstraat liggen gedeeltelijk of geheel binnen het analysegebied	141 143 144	B3, B4

1940-1945, naoorlogse ruimingen						
Datum	Gebeurtenis	Hoofdstuk	Bron	Bruikbaar t.b.v. afbakening	Nr . FK[7]	Nr . BBK[8]
19 november 1944	Vanaf 14:10 uur lag Venlo onder granaatvuur, waarschijnlijk 15 cm geschut. Met tussenpozen van 2 à 3 minuten vielen deze in de stad en omgeving. Er zijn er o.a. neergekomen bij Mariakerk, Postkantoor. Rest Dominicanenklooster in de Spoorstraat gevallen. Rails van spoor liggen er overheen. Spoorstraat verkeer gesperd. Hoogstraat 9 getroffen. Zuidsingel nr. 3 t/m 19 en 18 t/m 44 zwaar beschadigd. Achter villapark bij Dr. Mathijssestraat 3 bomkraters. Geen zware huisschade. Spoorbrug getroffen. Huizen Maasstraat 6,8 en 10 in puin. Hoogstraat 9 in brand. Brand bij Collin Jodenstraat pakhuis. Als gevolg van bominslag Klaasstraat zijn ook huizen Claessen-Caubo en Kusters-Bothen op de Parade verwoest. Römerhuis beschadigd aan Jodenstraat.	2.5	Gemeentearchief Venlo, inventarisnr. 1032	De Mariakerk, het Postkantoor, de Oude Markt, Klaasstraat, Nieuwstraat, Spoorstraat, Hoogstraat, Zuid Singel, spoorbrug, Jodenstraat, Klaasstraat en de Parade liggen binnen de begrenzing van het analysegebied Venlo-Velden.	141 144	B3, B4
19 november 1944/1 maart 1945	Op het complex van het Missiehuis St. Michael in Steyl waren in totaal 328 granaten ingeslagen.	2.2	F.J. Verstraelen, Tegelen en Steyl ‘44/’45, p. 120	Ja, de locatie ligt binnen het onderzoeksgebied.	--	B34 (omgeving)
20 november 1944	Zodra het oorlogsfront de Westerse Maasoever de omgeving bereikt, is er regelmatig granaatvuur op Steyl-Tegelen-Venlo en omstreken.	2.2	F.J. Verstraelen, Tegelen en Steyl ‘44/’45, p. 15	Ja, de locaties liggen in het onderzoeksgebied.	--	B34 (omgeving)
21 november 1944	Op 21 november vallen in Steyl de eerste slachtoffers door inslaande granaten. Het Missiehuis wordt o.a. getroffen.	2.2	F.J. Verstraelen, Tegelen en Steyl ‘44/’45, p. 17	De locatie ligt in het onderzoeksgebied. Het is echter onduidelijk welk Missiehuis in Steyl wordt getroffen.	--	--

1940-1945, naoorlogse ruimingen						
Datum	Gebeurtenis	Hoofdstuk	Bron	Bruikbaar t.b.v. afbakening	Nr . FK[7]	Nr . BBK[8]
22/23 november 1944	Voor de kerk is de kerkberg door een voltreffer van een granaat geraakt. Verder zijn o.a. de Arnoldus Janssenstraat, de Rolandstraat en het Missiemuseum geraakt.	2.2	F.J. Verstraelen, Tegelen en Steyl '44/'45, p. 55	Ja, de locaties liggen binnen het onderzoeksgebied.	--	B34 (omgeving)
26 november 1944	Bombardement door Spitfires VZ- van het No. 412 RCAF Falcon squadron op de Maasbruggen bij Venlo.	2.2	T. Eversteijn, Bombardementen en verongelukte vliegtuigen in de periode 10 mei 1940 – 5 mei 1945	Nee, de vermelding is te globaal om tot afbakening van CE verdacht gebied over te gaan.	---	--
28 november 1944	Sheet 2149, Rly junction E.904091. 6 x 500, 12 x 250. 2 cuts at 913083	2.14	The National Archives, Air37/715 t/m 718	Beiden coördinaten worden niet op sporen aangegeven. Vermoedelijk betreft E904091 de spoorkruising ten westen van station Blerick en betreft 913083 het station/spoor bij Venlo. Beide locatie vallen buiten het analysegebied.	---	B3, B4
2 december 1944	Tussen Venlo en Reuver kwamen er vrijdag heel veel militairen, alle mitrailleurstellingen langs de Maas bezet, om de 80 meter, zaterdag waren ze plotseling weer weg en stonden er wachtposten om de 750 m.	2.9	NIMH/AVG Archief	Nee, de vermelding is te globaal om tot afbakening van CE verdacht gebied over te gaan.	---	--
3 december 1944	Sheet 2182, Village E.910142 attacked with 63 R/P. 2 large fires started	2.14	The National Archives, Air37/715 t/m 718	Ja, Velden ligt binnen het onderzoeksgebied.	155	B8
3 december 1944	Sheet 2182, Brick Tower E.904088. 6 x 1000 on K.8890 as original target cancelled after A/C airborne	2.14	The National Archives, Air37/715 t/m 718	De vermelding heeft betrekking op het centrum van Venlo.	144	B3, B4

1940-1945, naoorlogse ruimingen						
Datum	Gebeurtenis	Hoofdstuk	Bron	Bruikbaar t.b.v. afbakening	Nr . FK[7]	Nr . BBK[8]
3 december 1944	"8 R.P. Typhoons, led by S/Ldr. Stapleton, DFC., were detailed to attack 6 x 88 mm guns at E917151597. The target was not reached owing to 10/10 cloud at 1500 ft. and heavy rain. But the village of VELDON (E910142) was attacked with R.P. and cannon. Two large fires were started. Up at 1416 and down at 1454 hours." "Village - VELDEN"	2.14	The National Archives, Operations Record Book No. 247 Squadron (Air 27/1489)	Ja, Velden ligt binnen het onderzoeksgebied.	155	B8
3 december 1944	In addition 12 and 14 pls fire on the ferryacross the MAAS at 908108. (1st Middlesex Regiment War Diary)	2.14	The National Archives, War Diaries	De vermelding heeft betrekking op een veerpont tussen Velden en Venlo	154	B9 omgeving
3 december 1944	The agreed point for arty 907100 QB Black. (WD 3th Super Heavy Regiment)	2.14	The National Archives, War Diaries	De vermelding heeft betrekking op de oostelijk oever van de Maas ten noorden van Venlo.	156	B10 omgeving
7 december 1944	13Pl is to fire in retaliation only on to the town of VELDEN , a known enemy strong point east of R MAAS. (1st Middlesex Regiment War Diary)	2.14	The National Archives, War Diaries	Ja, Velden ligt binnen het onderzoeksgebied.	155	B11 omgeving
9 december 1944	Attention is also given to VELDEN, the pl firing forty bombs during this action. (1st Middlesex Regiment War Diary)	2.14	The National Archives, War Diaries	Ja, Velden ligt binnen het onderzoeksgebied.	155	B11 omgeving
10 december 1944	13 pl D coy, fire on retaliation targets at 911105 and in VELDEN (1st Middlesex Regiment War Diary)	2.14	The National Archives, War Diaries	Ja, Velden ligt binnen het onderzoeksgebied.	155	B11 omgeving
15 december 1944	There are 2 70mm Atk guns at 908097, also an MG gun. (Intelligence summary No.163)	2.14	The National Archives, War Diaries	De vermelding heeft betrekking op de oostelijk oever van de Maas ten noorden van Venlo. Wapen- en geschutstellingen worden herleid op basis van historische luchtfoto's, deze dienen als uitgangspunt	156	--

1940-1945, naoorlogse ruimingen						
Datum	Gebeurtenis	Hoofdstuk	Bron	Bruikbaar t.b.v. afbakening	Nr . FK[7]	Nr . BBK[8]
1 januari 1945	Obstacles were observed on both sides of the river in the form of wire fences on the edge of the water from 901166 to 903174. This obstacle was at first thought to be continuous, but on a second examination this was found to be incorrect. (1st KOSB War Diary)	2.14	The National Archives, War Diaries	Nee, geen CE indicatie.	---	--
2 januari 1945	The obstacle in the river MAAS from 901166 to 903174 was found to be two separate obstacles one on either bank. On the east bank a double apron fence on the beach itself with the Western extremities actually in the water. On the West bank two barbed wire and pole fences with two strands of wire, one being just at the edge of the river and the other 10 - 15 ft from the water just underneath the bank. (1st KOSB War Diary)	2.14	The National Archives, War Diaries	Nee, geen CE indicatie.	---	--
5 januari 1945	Enemy shelling by both 105 mm and 88 mm. increased slightly particularly areas LOTTUM 9019, GRUBBENVORST 8914 LOVENDAAL 8915. Own arty engaged suspected enemy posns at 905165 922218 936223 921219 914177 and suspected enemy mortars at 922171 922226 929226. 3 in mortars engaged LOMM 9117. Occupied house 916184 orchard 906153 House 906154. (3rd British Infantry Division G. OPS LOG 5)	2.14	The National Archives, War Diaries	Het betreft een omschrijving van oorlogshandelingen in de onderzoeksgebieden. Alle feiten die in andere bronnen zijn verzameld geven de in dit feit omschreven oorlogshandelingen weer in de feitenkaart.	Diversen	--

1940-1945, naoorlogse ruimingen						
Datum	Gebeurtenis	Hoofdstuk	Bron	Bruikbaar t.b.v. afbakening	Nr . FK[7]	Nr . BBK[8]
Geen datum	Reverse slope posns have been constructed in the area VORST from 908135 – 908138. Digging has also been done in the area 910157. Ten yards from the river bank at 905152 there is single strand wire approx 3 feet high ...904152 : dug-in cam tk with no one near it	2.14	The National Archives, War Diaries	Nee, geen CE indicatie.	---	--
7 januari 1945	Visibility was again poor but OPs observed an enemy working party of five men at 9016. Our arty engaged a target some distance away and the party scattered and did not reappear. (1st KOSB War Diary)	2.14	The National Archives, War Diaries	Nee, geen CE indicatie.	---	--
10 januari 1945	During the very early morning, the 15 (Sc) Div on our right reported two boats floating down the river towards GRUBBENVORST. Shortly before 0300 the standing patrol at Ferry 902147 heard sounds of boats and withdrew. During the very early morning, the 15 (Sc) Div on our right reported two boats floating down the river towards GRUBBENVORST. Shortly before 0300 the standing patrol at Ferry 902147 heard sounds of boats and withdrew. (1st KOSB War Diary)	2.14	The National Archives, War Diaries	Nee, geen CE indicatie.	---	--

1940-1945, naoorlogse ruimingen						
Datum	Gebeurtenis	Hoofdstuk	Bron	Bruikbaar t.b.v. afbakening	Nr . FK[7]	Nr . BBK[8]
10 januari 1945	During the day OPs saw little movement but observed footprints in the snow from two barges 903159 to a dugout at 905159, but no footprints were seen leading down to the river itself. 3" Mortars engaged LOMM 9117, house at 916183 and road junction at 91174 during the day. (1st KOSB War Diary)	2.14	The National Archives, War Diaries	Nee, geen CE indicatie t.a.v. onderzoeksgebied.	---	--
10 januari 1945	Simultaneously D coy of 1 KOSB in GRUBBENVORST 8914 heard two boats breaking the thin ice near the bank of R MAAS, but could not see anything. In the hope that he might cut off the enemy from their boats on their return journey, the Bn Comd fired the various DF tasks that lie along that part of the river bank....(9th Infantry Brigade War Diary)	2.14	The National Archives, War Diaries	Nee, geen CE indicatie.	---	--
10 januari 1945	Two German patrols seen on 9 Bde front, one at 0215 hrs at 903146 and the other at 0400 hrs at 914191. We suffered two cas from the former patrol and killed one German and wounded another one of the latter patrol. (Battle Log 10-01-1945 betreffende 3rd Infantry Div)	2.14	The National Archives, War Diaries	De vermelding heeft betrekking op schermutselingen in de buurt van Velden.	155	B11

1940-1945, naoorlogse ruimingen						
Datum	Gebeurtenis	Hoofdstuk	Bron	Bruikbaar t.b.v. afbakening	Nr . FK[7]	Nr . BBK[8]
11 januari 1945	A quiet night except for a small disturbance caused by the 15(s) shooting at some boats sailing down the river…A boat was seen at 903157 with a ladder and a plank over the wire in the same area. Patrols at night produced three Dutch civilians who had crossed the river in a canoe. (1st KOSB War Diary)	2.14	The National Archives, War Diaries	Nee, de vermelding is te globaal om tot afbakening van CE verdacht gebied over te gaan.	---	--
13 januari 1945	The Fd Arty engaged enemy movement 916187, Some shelling at 8914 during the moring otherwise a quiet day. (1st KOSB War Diary)	2.14	The National Archives, War Diaries	Nee, de locaties liggen buiten het analysegebied.	---	--
16 januari 1945	Boat containing eighteen enemy attempted to cross the river very early this moring at 896136, but were forced back. (15 British Division War Diary)	2.14	The National Archives, War Diaries	Nee, de vermelding is te globaal om tot afbakening van CE verdacht gebied over te gaan.	---	--
17 januari 1945	The ony incident last night was an enemy attempt to cross the river at 0038 hrs at 896136. The boat contained eighteen men, who were engaged by our LMGs , an enemy LMG replying from the boat. The party was forced to return to their own side of river and on arrival were stonked by our arty. (15 British Division War Diary)	2.14	The National Archives, War Diaries	Nee, de vermelding is te globaal om tot afbakening van CE verdacht gebied over te gaan.	---	--
17 januari 1945	At 0038 hrs enemy patrol approx 18 strong were observed crossing river at 896136. When engaged boat returned to far bank. Own arty gave sp and it is believed enemy sustained cas. (Battle Log 17-01-1945 betreffende 3rd Infantry Div)	2.14	The National Archives, War Diaries	De vermelding heeft betrekking op schermutselingen bij de Maas in de buurt van Velden.	155	B11

1940-1945, naoorlogse ruimingen						
Datum	Gebeurtenis	Hoofdstuk	Bron	Bruikbaar t.b.v. afbakening	Nr . FK[7]	Nr . BBK[8]
19 januari 1945	19 Jan 0930 hrs 25 pdr Smoke to screen GRUBBENVORST from 908154-909149. (2nd Middlesex Regiment War Diary)	2.14	The National Archives, War Diaries	De vermelding heeft betrekking op de westelijke zijde van de Maas tegenover Velden.	109 155	--
19 januari 1945	When the enemy started moving in HASSELT and LOMM the 3" Mortars shot them up, and the RA engaged retaliatory targets , when enemy guns opened up. At 1400 hrs one detachment of A.Tk shot at LOMM Church and observed two hits. This caused a certain amount of enemy mortar fire in the HOUTHUIZEN area. (1st KOSB War Diary)	2.14	The National Archives, War Diaries	Het betreft een omschrijving van oorlogshandelingen in de onderzoeksgebieden. Alle feiten die in andere bronnen zijn verzameld geven de in dit feit omschreven oorlogshandelingen weer in de feitenkaart.	Diversen	--
20 januari 1945	This afternoon, an 'Uncle' shoot was carried out. A hundred shells, loaded with Truth, scattered leaflets over the enemy posns from HEIJEN 7843 to VELDEN 9014, not forgetting the gunners, services and HQs in the rear areas. (3rd British Infantry Division IS No. 197)	2.14	The National Archives, War Diaries	Het betreft een omschrijving van oorlogshandelingen in de onderzoeksgebieden. Alle feiten die in andere bronnen zijn verzameld geven de in dit feit omschreven oorlogshandelingen weer in de feitenkaart.	Diversen	--
Geen datum	All [German] patrols cross 100 metres NORTH of HASSELT from a point that can be identified by the presence of some barns which have been set on fire by British arty. They land near a farmhouse called "DAUMHOF", move on to another farm called "SCHWESTERHOF" and then to GRUBBENVORST. Disposns of 1226 GR: 5 coy: VELDEN 9014… (3rd British Infantry Division)	2.14	The National Archives, War Diaries	Het betreft een omschrijving van oorlogshandelingen in de onderzoeksgebieden. Alle feiten die in andere bronnen zijn verzameld geven de in dit feit omschreven oorlogshandelingen weer in de feitenkaart.	Diversen	--

1940-1945, naoorlogse ruimingen						
Datum	Gebeurtenis	Hoofdstuk	Bron	Bruikbaar t.b.v. afbakening	Nr . FK[7]	Nr . BBK[8]
20 januari 1945	During RA smoke shoot on VELDEN a number of enemy, str one sec, appeared from barn 911177 and disappeared into trenches nearby (9th Infantry Brigade record of enemy movement)	2.14	The National Archives, War Diaries	Ja, Velden ligt binnen het onderzoeksgebied.	155	B11
21 januari 1945	18 Jan 1900 hrs 25 pdr Dugout 90051430, 90371479, 90421510, 90401537, 90391580, 90291592, 90221612, 90231658, 90201700, 90371737, 90511764, 90871815 PRE-ARRANGED TARGETS FOR THE WEEK ENDING 21JAN 45 (2nd Middlesex Regiment War Diary)	2.14	The National Archives, War Diaries	Het betreft een omschrijving van oorlogshandelingen in de onderzoeksgebieden. Alle feiten die in andere bronnen zijn verzameld geven de in dit feit omschreven oorlogshandelingen weer in de feitenkaart.	Diversen	--
21 januari 1945	An arty smoke deception shoot between HASSELT 9015 and VELTEN 9014 provoked enemy retaliation. (Sitrep 21-01-1945 betreffende 3rd Infantry Div)	2.14	The National Archives, War Diaries	Ja, Velden en Hasselt liggen binnen het onderzoeksgebied.	146 155	B11, B12
22 januari 1945	The track led from the river at 902158 30 yards to the North of BN HQ and up the railway. No return tracks were found. During the afternoon the advance party of OX and Bucks L.I. of the 6th Airlanding Bde arrived. At 2015 Sgt Ferguson took a patrol and followed the tracks down to the river, where they lay for about ten minutes, but could hear no noise... .so they chased these man and followed them down to the river bank where there were marks of boats. (1st KOSB War Diary)	2.14	The National Archives, War Diaries	De vermelding heeft betrekking op een locatie ten noordoosten van Hasselt.	157	B14

1940-1945, naoorlogse ruimingen						
Datum	Gebeurtenis	Hoofdstuk	Bron	Bruikbaar t.b.v. afbakening	Nr . FK[7]	Nr . BBK[8]
22 januari 1945	11 Pl fired 90 bombs on retaliation shoots in area LOMM and 9 Pl fired 12 belts on enemy communications in HASSELT area. (2nd Middlesex Regiment War Diary)	2.14	The National Archives, War Diaries	Ja, Hasselt ligt in het onderzoeksgebied.	146	B13
23 januari 1945	…but the tracks led to the previous point of entry at 901162, marks of two boats were seen. Infm from the wounded PW of the fighting patrol proved that this patrol was a recce patrol of one offr and two cpls , the later fighting patrol, from which the PW came being led by the same offr. (9th Infantry Brigade War Diary)	2.14	The National Archives, War Diaries	De vermelding heeft betrekking op Hasselt.	157	B14
26 januari 1945	Up to midnight activity confined to harassing fire on HASSELT and a DF shoot with 2 btys on active MGs at 907089 on 12 Devons front. Up to midnight activity confined to harassing fire on HASSELT and a DF shoot with 2 btys on active MGs at 907089 on 12 Devons front. (53 Airlanding Regiment Royal Artillery War Diary)	2.14	The National Archives, War Diaries	Ja, 907089 betreft het centrum van Venlo. Hasselt ligt binnen het onderzoeksgebied	144 146	B4, B13
29 januari 1945	Enemy fire areas 909111and 908102…Enemy laid smoke screen on our bank 902144 at 2330 hrs area engaged by mortar fire, enemy aircraft dropped anti personnal bombs 2350 hrs. No damage or cas. Netherlands coy reported 6 enemy seen at approx 898117 at 0200 hrs. Search revealed nothing. (Battle Log 29-01-1945 betreffende 3rd Infantry Div)	2.14	The National Archives, War Diaries	Het betreft een omschrijving van oorlogshandelingen in de onderzoeksgebieden. Alle feiten die in andere bronnen zijn verzameld geven de in dit feit omschreven oorlogshandelingen weer in de feitenkaart	Diversen	--

1940-1945, naoorlogse ruimingen						
Datum	Gebeurtenis	Hoofdstuk	Bron	Bruikbaar t.b.v. afbakening	Nr . FK[7]	Nr . BBK[8]
2 februari 1945	A house (90371525) (suspected en OP) in HASSELT was engaged and several hits obtained. (53 Airlanding Regiment Royal Artillery War Diary)	2.14	The National Archives, War Diaries	Ja, Hasselt ligt binnen het onderzoeksgebied	146	B13
3 februari 1945	At 2055 hrs a patrol of 'A' Coy were ambused by about 15 Germans at 901154. This patrol was accompanied by two R.E. Officers doing a recce of the river banks. One offr was wounded and one private soldier from 'A' Coy is missing. Fighting patrols were immediately sent out but the enemy had evidentely made a quick getaway. (2nd Oxf & Bucks War Diary)	2.14	The National Archives, War Diaries	Ja, de vermelding heeft betrekking op schermutselingen in de buurt van Hasselt.	157	B14
3 februari 1945	A local patrol of one Corporal and three Other Ranks was routed to go NORTH from GRUBBENVORST along the river bank to 902156, then WEST to patrol base at 896154. (6 Airlanding Brigade War Diary)	2.14	The National Archives, War Diaries	Nee, geen CE indicatie.	---	--
3 februari 1945	12 DEVON patrols had both landed safely on the EAST bank at 907103 and 898082 with the intention of remaining concealed in the VENLO area in order to observe enemy activities. These patrols were to remain in position for 24 hours if possible. (6 Airlanding Brigade War Diary)	2.14	The National Archives, War Diaries	Nee, geen CE indicatie.	---	--

1940-1945, naoorlogse ruimingen						
Datum	Gebeurtenis	Hoofdstuk	Bron	Bruikbaar t.b.v. afbakening	Nr . FK[7]	Nr . BBK[8]
3 februari 1945	Patrol of 1 RUR started to cross R MAAS and a succesful landing was made at 898138 without enemy interference. On the enemy bank a great amount of two fence wire was found and a deep waterlogged trench system proved a difficult obstacle. (6 Airlanding Brigade War Diary)	2.14	The National Archives, War Diaries	Nee, geen CE indicatie.	---	--
Onbekend	Het merendeel van het weiland hier ligt langs de Maas waar voor mijnengevaar wordt gevreesd.	2.5	Gemeentearchief Arcen en Velden, inventarisnr. 2	Nee, de vermelding is te globaal om tot afbakening van CE verdacht gebied over te gaan.	---	--
5 februari 1945	Fieldgun positions at Venlo, close to Marrema-Institution. In sector of Velden (907142) as far as Roermond 4/5 German divisions are said to stay. (No SS and no SA, only Wehrmacht). At Maasniel Wehrmacht and paratroopers.Road Venlo-Tegelen (Q1 885060) west of this road are trenches and minefields as far as the river Maas	2.9	NIMH, inventarisnr. 269	Ja, het gebied tussen de Maas en de weg Venlo-Tegelen ligt binnen de begrenzing van het onderzoeksgebied Venlo-Velden.	diversen	--
6 februari 1945	1 RUR observed three enemy on their side of the river at 897125. These were pinned down by snipers fire, but could not be approached in daylight owing to the surrounding country being withouth cover and under observation by the enemy on the EAST bank. (6 Airlanding Brigade War Diary)	2.14	The National Archives, War Diaries	Ja, de vermelding heeft betrekking op schermutselingen bij de Maas in de buurt van Velden.	155	B11
7 februari 1945	A harassing fire programme from our 6 pdrs, by the 53 W.Y. and by our MMGs surprised the enemy is HASSELT at first light. (2nd Oxf & Bucks War Diary)	2.14	The National Archives, War Diaries	Ja, Hasselt ligt binnen het onderzoeksgebied.	146	B13

1940-1945, naoorlogse ruimingen						
Datum	Gebeurtenis	Hoofdstuk	Bron	Bruikbaar t.b.v. afbakening	Nr . FK[7]	Nr . BBK[8]
7 februari 1945	1 RUR reported the area of HASSELT had been mortared and machine gunned. (6 Airlanding Brigade War Diary)	2.14	The National Archives, War Diaries	Ja, Hasselt ligt binnen het onderzoeksgebied.	146	B13
7 februari 1945	53 (WY) Light Regiment RA and 25 Field Regiment RA fired on VELDEN and VORST in accordance with the deception plan. (6 Airlanding Brigade War Diary)	2.14	The National Archives, War Diaries	Ja, Velden ligt binnen het onderzoeksgebied.	155	B11
7 februari 1945	6 Bde. 2210 hrs three white flashes seen on EAST bank of river at 908101; own boat ordered to cross in case it may be own patrol. Arty, mortar and MMG DF tasks laid on in case it was a trap. (6th Airborne Division Log of events)	2.14	The National Archives, War Diaries	Ja, de vermelding heeft betrekking op de oostelijke maasoever ten noorden van Venlo.	156	B10
7 februari 1945	6 Bde. Own boat party crossed area 908096 with SA, arty and MMG fire at call - reached far bank - nothing further seen in area. (6th Airborne Division Log of events)	2.14	The National Archives, War Diaries	Nee, geen CE indicatie	---	--
7 februari 1945	We replied to all fire South of HASSELT. (2nd Oxf & Bucks War Diary)	2.14	The National Archives, War Diaries	Ja, Hasselt ligt binnen het onderzoeksgebied	146	B13
8 februari 1945	The arty plan included a deception task on VELDEN. This caused some reaction from the Germans , in the shape of answering mortar-fire and shell-fire chiefly in the GRUBBENVORST area. (2nd Oxf & Bucks War Diary)	2.14	The National Archives, War Diaries	Ja, Velden ligt binnen het onderzoeksgebied	155	B11

1940-1945, naoorlogse ruimingen						
Datum	Gebeurtenis	Hoofdstuk	Bron	Bruikbaar t.b.v. afbakening	Nr . FK[7]	Nr . BBK[8]
8 februari 1945	2 OXF BUCKS reported 3 boat loads of enemy disembarked in front of right forward company at 900146 and moved SOUTH. (6 Airlanding Brigade War Diary)	2.14	The National Archives, War Diaries	Nee, geen CE indicatie	---	--
8 februari 1945	0730 hrs HE concentration on VELDEN; smoke screen laid along E bank of river which lasted till 0800 hrs. Velden screened by smoke from 0910 -1015 hrs. (53 Airlanding Regiment Royal Artillery War Diary)	2.14	The National Archives, War Diaries	Ja, Velden ligt binnen het onderzoeksgebied	155	B11
13 februari 1945	2 OXF BUCKS landed a party of two Special Force personnel (Saboteurs) at 896132 at 2130 hrs 12 Feb. 45 (6 Airlanding Brigade War Diary)	2.14	The National Archives, War Diaries	Nee, geen CE indicatie	---	--
17 februari 1945	2 OXF BUCKS engaged MG post with artillery in HASSELT area, and VELDON in conjunction with 1 RUR with 3"mortars. (6 Airlanding Brigade War Diary)	2.14	The National Archives, War Diaries	Ja, Velden en Hasselt liggen binnen het onderzoeksgebied	146 155	B11, B13
Geen datum	OP reports 2 moving boats at 902144 - arty d.f. task engaging. (6th Airborne Division Log of events No. 262)	2.14	The National Archives, War Diaries	Nee, geen CE indicatie.	---	--
29 februari 1945	2 OXF BUCKS enemy laid smoke screen on our bank 902144 at 2330 hrs. Area engaged by mortar fire enemy a/c dropped A Pers bomb 2350 hrs no damage or cas. (6th Airborne Division Log of events)	2.14	The National Archives, War Diaries	De vermelding heft betrekking op de oostelijke maasoever ter hoogte van Velden. Velden ligt binnen het onderzoeksgebied.	155	B11
29 februari 1945	AOP have seen 7 boats at 905175 on EAST BANK of MAAS. RA informing 53 Lt Regt. (6th Airborne Division Log of events)	2.14	The National Archives, War Diaries	Nee, geen CE indicatie.	---	--

1940-1945, naoorlogse ruimingen						
Datum	Gebeurtenis	Hoofdstuk	Bron	Bruikbaar t.b.v. afbakening	Nr . FK[7]	Nr . BBK[8]
1 maart 1945	Two dets from the Mortar platoon put down a succesful 10 mins conc on HASSELT…A Recce Patrol	2.14	The National Archives, War Diaries	Ja, Hasselt ligt binnen het onderzoeksgebied	146	B13
2 maart 1945	"The C.O. led an armed recce of 6 aircraft airborne at 1130 hours. This formation penetrated to the Venlo area, and shot up a truck and trailer, machine gun posts, and strafed nearby wood in the hope that M.T. would be dispersed therein". "Armed recce Venlo area. 7 R.P. Typhoons led by S/Ldr. Zweigbergk. 1 stat. MET transporter type attacked cannon E.913135. No other movement seen. Further attacks as follows: - 14 R.P. and cannon into small wood with tracks leading from main road E.912152. 6 R.P. and cannon into trenches and possible gun positions E.915140. 10 R.P. and cannon into wood E. 920 195. 12 R.P. and cannon into village 908142. No results observed. Claims: MET 1-0."	2.14	The National Archives, Operations Record Book No. 245 Squadron, Air 27/1482	E913135 en E915140 betreft ten oosten van Velden en vallen buiten het analysegebied E920195 betreft nabij de Kasteeltuinen Arcen, die binnen het onderzoeksgebied liggen. 908142 betreft Velden.	--- 158 155	B11 B15
17 maart 1945	De velden rond Genooi zouden bezaaid zijn met mijnen.	2.10	Provinciaal Archief/Militair Gezag, inventarisnr. 67	Nee, de vermelding is te globaal om tot afbakening van CE verdacht gebied over te gaan.	---	--
17 maart 1945	De velden rond Genooi zouden zijn bezaaid met mijnen.	2.12	SSA-MMOD	Nee, de vermelding is te globaal om tot afbakening van CE verdacht gebied over te gaan.	---	--
26 maart 1945	In de buurt van Venlo, met name in Genooi, liggen veel mijnen die dringend opruiming behoeven daar het hier tuiniersgronden betreft.	2.10	Provinciaal Archief/Militair Gezag, inventarisnr. 67	Nee, de vermelding is te globaal om tot afbakening van CE verdacht gebied over te gaan.	---	--

1940-1945, naoorlogse ruimingen						
Datum	Gebeurtenis	Hoofdstuk	Bron	Bruikbaar t.b.v. afbakening	Nr . FK[7]	Nr . BBK[8]
9 april 1945	Een sectie van de Amerikaanse *Military Police* begon de gehele spoorlijn van Venlo naar Roermond op mijnen te onderzoeken en zo nodig te ruimen. De ploeg begon bij het station in Venlo en kwam het eerste mijnenveld tegen bij Tegelen en het tweede mijnenveld bij Reuver.	2.2	A. Meijers, Achtung Minen – Danger Mines, p. 50	Nee, de vermelding is te globaal om tot afbakening van CE verdacht gebied over te gaan.	---	--
10 april 1945	Berichtgeving over vermoedelijke aanwezigheid van mijnen in weilanden, gelegen over plusminus 13 km langs de Maas, ter hoogte van Arcen en Velden.	2.12	SSA-MMOD	Nee, de vermelding is te globaal om tot afbakening van CE verdacht gebied over te gaan.	---	--

1940-1945, naoorlogse ruimingen						
Datum	Gebeurtenis	Hoofdstuk	Bron	Bruikbaar t.b.v. afbakening	Nr . FK[7]	Nr . BBK[8]
13 april 1945	Ten gevolge van oorlogsgeweld is er praktisch geen enkel huis in de gemeente gespaard van glas- en pannenschade terwijl zeer veel huizen door granaten zijn getroffen waardoor er belangrijke schade is ontstaan. Tot ongeveer 5 à 10 procent der percelen moet als verwoest worden beschouwd. Op verschillende plaatsen liggen mijnenvelden en prikkeldraadversperringen welke voor de bebouwing van het land en het beweiden van weilanden langs de Maas geruimd dienen te worden. Door de velden zijn kilometers loopgraven gegraven welke 'toegemaakt' dienen te worden daar zij de akkers in de meest verschillende richtingen doorkruisen. Verschillende boerderijen en woningen zijn afgebrand, stukgeschoten of door bominslag verwoest.	2.5	Gemeentearchief Arcen en Velden, inventarisnr. 2	Nee, geen CE indicatie	---	--
1944-1945	Loopgraven waargenomen in het onderzoeksgebied	2.4	Historische luchtfoto's	Ja, de loopgraven worden afgebakend conform WSCS-OCE met een tolerantie van 2,5m	L1	B16 (selectie)
1944-1945	Wapenopstellingen waargenomen in het onderzoeksgebied	2.4	Historische luchtfoto's	Ja, de wapenopstellingen worden afgebakend conform WSCS-OCE met een tolerantie van 2,5m	L2	B15 (selectie)
1944-1945	Stellingen waargenomen in het onderzoeksgebied	2.4	Historische luchtfoto's	Ja, de stellingen worden afgebakend conform WSCS-OCE.	L3	B17 (selectie)
1944-1945	Kraters van afwerpmunitie waargenomen in het onderzoeksgebied	2.4	Historische luchtfoto's	Ja, de bomkraters worden pin point target afgebakend met een straal van 181m	L4	B18 (selectie)

1940-1945, naoorlogse ruimingen						
Datum	Gebeurtenis	Hoofdstuk	Bron	Bruikbaar t.b.v. afbakening	Nr . FK[7]	Nr . BBK[8]
1944-1945	Tankgracht waargenomen in het onderzoeksgebied	2.4	Historische luchtfoto's	Ja, de tankgracht ligt in gebied wat onderhevig is geweest aan beschietingen en bombardementen	L5	B19 (selectie)
20 juni 1945	Landmijnen. Maasweide op de scheiding tussen Steyl-Belfeld en achter het woonhuis naar links ten oosten van de stuw (bron: inventarisnr. 66)	2.10	Provinciaal Archief/Militair Gezag, inventarisnr. 66	Nee, de vermelding is te globaal om tot afbakening van CE verdacht gebied over te gaan.	---	--
26 juni 1945	Mijnenveld, aan de weg naar de Maas in de Voort.	2.12	SSA-MMOD	Nee, de vermelding is te globaal om tot afbakening van CE verdacht gebied over te gaan.	---	--
16 juli 1945	Op de oostelijke oever van de Maas bevinden zich nog mijnenvelden in de strook gelegen tussen de Rijksweg Venlo-Nijmegen, Hakkestraat, Urbanusweg en de Maas (langs de Maas op).	2.5	Gemeentearchief Venlo, inventarisnr. 3716	Nee, de vermelding is te globaal om tot afbakening van CE verdacht gebied over te gaan.	---	--
20 juli 1945	Bij De Weert, gelegen bij de haven van Venlo, liggen mogelijk nog mijnen.	2.12	SSA-MMOD	Nee, de locatie De Weert is niet te herleiden.	---	--
1 augustus 1945	De opritten van de twee bruggen bij Venlo waren op 1 augustus 1945 voldoende van landmijnen en andere explosieven gezuiverd, zodat een verkenning kon worden uitgevoerd om de bruggen te repareren.	2.2	A. Meijers, Achtung Minen – Danger Mines. Het ruimen van landmijnen in Nederland 1940-1947, p. 114	Nee, geen CE indicatie	---	--

1940-1945, naoorlogse ruimingen						
Datum	Gebeurtenis	Hoofdstuk	Bron	Bruikbaar t.b.v. afbakening	Nr . FK[7]	Nr . BBK[8]
27 februari 1946	Berichtgeving (vermoedelijke)aanwezigheid mijnen: ▪ Th. Peeters, perceel Vorst C.17, Velden, langs de Maas; ▪ G. Verbeek, boomgaard, Velden, langs de Maas; ▪ P. Berden, perceel bouwland, Velden, langs de Maas.	2.12	SSA-MMOD	Nee, de vermelding is te globaal om tot afbakening van CE verdacht gebied over te gaan.	---	--
Mei 1946	Berichtgeving over aanwezigheid van dertig spoorstaven in de gemeente Velden tegenover het slot Grubbenvorst langs de rivier, afkomstig van de lijn Venlo-Kaldenkirchen. Het terrein is een mijnenveld.	2.12	SSA-MMOD	Nee, de vermelding is te globaal om tot afbakening van CE verdacht gebied over te gaan.	---	--
28 september 1946	Afgeschoten maar niet ontplofte granaten en bijeengebrachte munitie worden bijeengebracht op een dump gelegen nabij het Zwarte Water. Niet ontplofte bommen bevinden zich op de volgende locaties: in het perceel van Lokven aan de Steenstraat (500 kilo), Albertushof nabij de Veldenscheweg (250 kilo), nabij de voetgangersbrug (in de rivier de Maas (1800 kilo), nabij het perceel Peters-van den Hombergh aan de Molenstraat (500 kilo), waarschijnlijk in de tuin van het Dominicanenklooster gelegen aan de Kl. Beekstraat (500 kilo).	2.5	Gemeentearchief Venlo, inventarisnr. 3716	De Steenstraat, de Maas ter hoogte van Venlo en de Kleine Beekstraat liggen binnen de begrenzing van het analysegebied Venlo-Velden. Echter, het betreft hier het verzamelen van munitie. Er is geen sprake van dumpingen	---	--
11 december 1946	Berichtgeving vondst landmijn gemeente Velden, nabij het veer naar Grubbenvorst.	2.12	SSA-MMOD	Nee, de vermelding is te globaal om tot afbakening van CE verdacht gebied over te gaan.	---	--

1940-1945, naoorlogse ruimingen						
Datum	Gebeurtenis	Hoofdstuk	Bron	Bruikbaar t.b.v. afbakening	Nr . FK[7]	Nr . BBK[8]
Diverse data	Meldingen van niet ontplofte projectielen. ▪ Dr. Matthijssenstraat 28: kelder munitie. ▪ Vleesschstraat Houtstraat: blindganger. ▪ Scala theater Houtstraat: mitrailleurmunitie, handgranaten. ▪ Urbanusweg 123: kist munitie. ▪ St. Urbanusweg 40: kist munitie. ▪ St. Urbanusweg 33: landmijnen. ▪ Stationsemplacement: dynamietpatronen. ▪ Roermondschestraat: tegenover perceel 16: granaat. ▪ Urbanusweg: wagentje met tien Tellermijnen ▪ Kranenveldstraat: mortier [onleesbaar]. ▪ Tegelsche weg 66: twee granaten. ▪ Stationsemplacement tuin chef station: Panzerfaust, dynamiet, granaten etc. (inventarisnr. 42)	2.10	Provinciaal Archief/Militair Gezag, inventarisnr. 42	De Dr. Mathijssenstraat 28, Vleesstraat-Houtstraat, Scalatheater Houtstraat, St. Urbanusweg, Roermondsestraat, Tegelseweg 66 liggen binnen de begrenzing van het analysegebied van Venlo-Velden. Het Stationsemplacement en de Craneveldstraat liggen gedeeltelijk binnen de begrenzing van het analysegebied Venlo-Velden. De genoemde vermeldingen benadrukken dat het gebied heeft geleden onder oorlogsgeweld.	---	--
Onbekend	Zo haalde dezer dagen een baggermolen uit de Maas bij Venlo een bom van 250 kilo op, die zonder ongelukken in de baggerbak terecht kwam.	2.6	AVG Bedrijfsarchief	Nee, de vermelding is te globaal om tot afbakening van CE verdacht gebied over te gaan.	---	--

1940-1945, naoorlogse ruimingen						
Datum	Gebeurtenis	Hoofdstuk	Bron	Bruikbaar t.b.v. afbakening	Nr . FK[7]	Nr . BBK[8]
23 januari 1947	Beide Maasoevers tussen de verkeersbrug te Venlo tot aan de Belgische grens (gem. Stevensweert) werd onderzocht. Er worden 2 Tellermijnen '35 gevonden.	2.12	SSA-MMOD	Nee, de vermelding is te globaal om tot afbakening van CE verdacht gebied over te gaan.	---	--
25 april 1947	Bij het dichten van loopgraven werden mijnen gevonden. Het perceel is gelegen aan de rechter Maasoever, ongeveer 200 m ten zuiden van de oude brug.	2.12	SSA-MMOD	Nee, de vermelding is te globaal om tot afbakening van CE verdacht gebied over te gaan.	---	--
9 juni 1947	Op het perceel van J. Verhaegh, Tegelseweg 130, werden 1 granaat en 2 nevelgranaten gevonden.	2.12	SSA-MMOD	Ja, de Tegelseweg 130 ligt binnen het analysegebied.	145	B20
19 augustus 1947	Ter ore was gekomen dat bij het perceel van H. Hovens Emmastraat een bom-blindganger was terechtgekomen waarschijnlijk in 1944. Vlak langs de woning van Hovens werd een Britse op scherp staande bom van 250 kilo ontdekt en geruimd.	2.5	Gemeentearchief Venlo, inventarisnr. 3716	Nee, de Emmastraat ligt buiten het analysegebied	---	--

1940-1945, naoorlogse ruimingen						
Datum	Gebeurtenis	Hoofdstuk	Bron	Bruikbaar t.b.v. afbakening	Nr . FK[7]	Nr . BBK[8]
2 september 1947	De baggermaatschappij die opdracht heeft gekregen om ter plaatse van de oude brug over de Maas te baggeren, is gestopt omdat er munitie werd opgebaggerd. Het is niet onwaarschijnlijk dat zich ter plaatse ook nog blindgangers (bommen) bevinden. De marine is momenteel doende de Maas in de buurt van Nederasselt te zuiveren. Er zal tevens naar Maasbracht worden gevaren alwaar de Maas eveneens zal worden gezuiverd. Verzocht wordt om ook de rivier de Maas ter hoogte van de oude brug (te Venlo) te zuiveren.	2.5	Gemeentearchief Venlo, inventarisnr. 3716	Nee, de vermelding is te globaal om tot afbakening van CE verdacht gebied over te gaan.	116 indicatief	--
13 september 1947	Verzoek om gelijk met de zuivering van de Maas bij de vernielde brug ook de haven te betrekken daar het zeer waarschijnlijk is dat zich hierin ook nog bommen (blindgangers) bevinden.	2.5	Gemeentearchief Venlo, inventarisnr. 3716	Nee, de vermelding is te globaal om tot afbakening van CE verdacht gebied over te gaan.	116 indicatief	--
5 oktober 1950	Herstel oorlogsschade aan de brug over de Molenbeek te Hasselt-Velden. Herstel oorlogsschade aan de waterpomp op het Marktplein te Velden.	2.5	Gemeentearchief Arcen en Velden, inventarisnr. 905	Het Marktplein te Velden en de brug over de Molenbeek liggen binnen de begrenzing van het analysegebied Venlo-Velden. Echter, het betreft hier geen CE indicatie.	---	--
Onbekend	De brug over de Molenbeek in de weg van Hasselt naar het veer Velden-Grubbenvorst heeft in de periode september 1944-maart 1945 schade opgelopen als gevolg van granaatvuur.	2.5	Gemeentearchief Arcen en Velden, inventarisnr. 905	Ja, de brug over de Molenbeek te Hasselt ligt binnen het analysegebied.	146	B13

1940-1945, naoorlogse ruimingen						
Datum	Gebeurtenis	Hoofdstuk	Bron	Bruikbaar t.b.v. afbakening	Nr . FK[7]	Nr . BBK[8]
27 november 1957	De Hulpverleningsdienst heeft een niet ontplofte bom van 250 kilo die verleden week bij de Maasbrug gevonden was onschadelijk gemaakt.	2.5	Gemeentearchief Venlo, inventarisnr. 3716	Nee, de vermelding is te globaal om tot afbakening van CE verdacht gebied over te gaan.	116 indicatief	--
3 juni 1958	Veldgraf in een weiland aan de rand van de Maas achter het erf van H. van Melick Genooierweg 68.	2.5	Gemeentearchief Arcen en Velden, inventarisnr. 721	Nee, geen CE indicatie	---	--
16 mei 1961	Veldgraf van een Duitse militair in een weiland aan de Maas ter plaatse geheten De Dam, eigenaar P. Caris, Hasselt 16 te Velden.	2.5	Gemeentearchief Arcen en Velden, inventarisnr. 721	Nee, geen CE indicatie	---	--
30 mei 1962	Bij graafwerk op het terrein van de nieuwe groenteveiling aan Hagerhof heeft men een niet ontplofte granaat gevonden. Dit langs de Tegelseweg gelegen terrein heeft in de laatste oorlogswinter maandenlang onder granaatvuur gelegen.	2.5	Gemeentearchief Venlo, inventarisnr. 3716	Nee, de Tegelseweg en de groenteveiling liggen in het analysegebied. Echter, de vermelding is te globaal	---	--
22 juli 1962	Bij graafwerkzaamheden nabij de Maas in Genooi is de arbeider S. woensdagmiddag op een onontplofte granaat gestoten.	2.6	Dagblad voor Noord-Limburg d.d. 22 juli 1962	Nee, de vermelding is te globaal om tot afbakening van CE verdacht gebied over te gaan.	---	--
26 juli 1962	Bij graafwerkzaamheden nabij de Maas in Genooi is een arbeider op een niet ontplofte granaat gestoten.	2.5	Gemeentearchief Venlo, inventarisnr. 3716	Nee, Genooi en de Maas liggen binnen het analysegebied. Echter. De vermelding is te globaal om tot afbakening van CE verdacht gebied over te gaan.	---	--
28 januari 1970	Twee niet ontplofte granaten gevonden tijdens graafwerk aan de Hagerhofweg. De granaten kwamen aan het licht op het bouwterrein van de toekomstige MTS.	2.5	Gemeentearchief Venlo, inventarisnr. 3716	Nee, de Hagerhofweg ligt deels binnen het analysegebied. De vermelding is te globaal om tot afbakening van CE verdacht gebied over te gaan.	---	--

1940-1945, naoorlogse ruimingen						
Datum	Gebeurtenis	Hoofdstuk	Bron	Bruikbaar t.b.v. afbakening	Nr . FK[7]	Nr . BBK[8]
Onbekend	Elfhonderd inwoners van Venlo-Centrum worden op zondag 26 maart geëvacueerd omdat die dag in de Maas ter hoogte van het Wilhelminapark een bom uit de Tweede Wereldoorlog onschadelijk wordt gemaakt.	2.6	AVG Bedrijfsarchief	Het Wilhelminapark ligt in het onderzoeksgebied, maar de vermelding is te globaal om tot afbakening van CE verdacht gebied over te gaan.	---	--
7 november 2006	Bij graafwerkzaamheden in het gebied van de hoogwatergeul in Lomm hebben archeologen de afgelopen maanden diverse historische vondsten gedaan. De belangrijkste vondst is een zeldzaam Romeins knipmes van brons en ijzer. Ook zijn er munten, aardewerk en een houten waterput uit de Romeinse tijd (57 BCE - 400 CE) gevonden. Daarnaast zijn er sporen van boerderijen en graven uit de IJzertijd (800-12 voor Christus) ontdekt. Ook stuitten de onderzoekers op talrijke loopgraven uit de Tweede Wereldoorlog.	2.6	Limburgs Dagblad d.d. 7 november 2006	Nee, de vermelding is te globaal om tot afbakening van CE verdacht gebied over te gaan.	---	--
1972-2016	De inzet van de EODD is beoordeeld en opgenomen in een aparte bijlage	-	EODD archief	Ja, de veiliggestelde CE zijn beoordeeld en zijn medebepalend geweest bij het vaststellen van de verdachte gebieden	UO nr's	--
Diverse data	Mijnenleg- en ruimrapporten	-	EODD archief	Ja, alle rapportages betreffende mijnenvelden zijn beoordeeld volgens de indicatietabel van de WSCS-OCE. Bij deze beoordeling zijn op landmijnen verdachte gebieden naar voren gekomen	--	B21

Feitentabel DR 69 Blerick-Groot Boller

1940-1945, naoorlogse ruimingen						
Datum	Gebeurtenis	Hoofdstuk	Bron	Bruikbaar t.b.v. afbakening	Nr . FK[9]	Nr . BBK[10]
Mei 1940	Langs de westzijde van de Maas (de Blerickse kant) waren van het Gebroken Slot tot aan de Hout-Blerickse Watermolen negen secties ondergebracht. Zij bezetten de aanwezige kazematten en loopgraven.	2.2	G. Gommans, Leven in oorlog. Blerick '40-'45, p. 28	Nee, de vermelding is te globaal om op afbakening van CE verdacht gebied over te gaan.	---	--
Mei 1940	Blerick had naast Baarlo het meest onder gevechtshandelingen te leiden, omdat de beide dorpen in de frontlinie lagen.	2.2	P. G.J.M. Mulders-Thijssen, L.C.A. Grubben, Dat waren de oorlogsjaren. Het dorp Maasbree en ervaringen van Maasbreenaren in de jaren 1939-1945	Nee, de vermelding is te globaal om op afbakening van CE verdacht gebied over te gaan.	---	--
Mei 1940	Het opblazen van de bruggen en de langdurige Duitse beschieting hadden hun sporen achtergelaten aan de Blerickse zijde van de Maasbrug / Villa Steegh in Blerick. Een veel gefotografeerde ruïne.	2.2	M. Blondel, Oorlog en herstel in Noord-Limburg, p. 26	Nee, de vermelding is te globaal om op afbakening van CE verdacht gebied over te gaan.	---	--
Mei 1940	Nederlandse loopgraaf in het Blerickse Maasveld.	2.2	M. Blondel, Oorlog en herstel in Noord-Limburg, p. 28	Nee, de vermelding is te globaal om op afbakening van CE verdacht gebied over te gaan.	---	--

[9] FK = Feitenkaart
[10] CE BBK = CE Bodembelastingkaart

1940-1945, naoorlogse ruimingen						
Datum	Gebeurtenis	Hoofdstuk	Bron	Bruikbaar t.b.v. afbakening	Nr . FK[9]	Nr . BBK[10]
Mei 1940	De luitenant Z., een van mijn sectiecommandanten, bevond zich omstreeks 4.00 bij de semipermanente opstelling 112, gelegen nabij het veer Baarlo-Steyl. Toen hij zich gedekt begaf naar zijn opstelling Sectiecommandant, gelegen nabij koepel 111, zag hij de ordonnans van D. zich langs de Maasweg in de richting van koepel 112 begeven. Omdat luitenant Z. wist, dat een gedeelte van deze weg onder vuur lag, riep hij hem bij zich en deelde van D. hem mede, dat hij een bericht moest overbrengen naar den compagniecommandant.	2.2	P.G.J.M. Mulders, dat waren de oorlogsjaren, p. 52	Nee, de vermelding is te globaal om op afbakening van CE verdacht gebied over te gaan.	---	--
Mei 1940	De luitenant gaf hem opdracht gedekt achter de bult, waarop zich de koepels 108, 110 en 111 bevinden, naar den Cp. (4) van den C.C. (5) te Baarlo te begeven. Goed luitenant , antwoordde van D. Op dat moment werden beiden echter onder vuur genomen door een mitrailleur, opgesteld in het zusterklooster te Steyl, schuin tegenover koepel 111 gelegen.	2.2	P.G.J.M. Mulders, dat waren de oorlogsjaren, p. 52	Nee, de vermelding is te globaal om op afbakening van CE verdacht gebied over te gaan.	---	--
Mei 1940	Verhakking gesteld tussen de kom Baarlo en het veer aan de Veerweg.	2.2	P.G.J.M. Mulders, dat waren de oorlogsjaren, p. 52	Nee, deze CE zijn in werking getreden (standaard vernielingsladingen). Derhalve kan er geen CE verdacht gebied worden afgebakend.	---	--

1940-1945, naoorlogse ruimingen						
Datum	Gebeurtenis	Hoofdstuk	Bron	Bruikbaar t.b.v. afbakening	Nr . FK[9]	Nr . BBK[10]
9/10 mei 1940	Ten oosten van de Maas bevonden zich grenswachten en versperringsploegen en er werd gepatrouilleerd. Te Blerick betrof het eskadron 2-1-2 R.W.	2.2	V.E. Nierstrasz (red.), De verdediging van Noord- Limburg en Noord-Brabant, p. 11	Nee, er is geen CE indicatie. Derhalve kan er niet op CE verdacht gebied worden afgebakend.	---	--
20 mei 1940	Bombardement op Duitse stellingen op de rechteroever van de Maas tussen Tegelen en Venlo, Blerick Hout.	2.2	T. Eversteijn, Bombardementen en verongelukte vliegtuigen in de periode 10 mei 1940 - 5 mei 1945	Nee, de vermelding is te globaal om tot de afbakening van CE een verdacht gebied over te gaan.	108 indicatief	--
27 juni 1941	T 1071 Wellington Mk Ic R1644 JN-L van het No. 150 squadron om 04.00 uur op de westelijke oever van de Maas bij Grubbenvorst.	2.2	T. Eversteijn, Bombardementen en verongelukte vliegtuigen in de periode 10 mei 1940 - 5 mei 1945	Nee, de vermelding is te globaal om tot de afbakening van een CE verdacht gebied over te gaan.	109 indicatief	--
26/27 juni 1941	T1071 Wellington Ic aan westoever van de Maas te Grubbenvorst gecrasht.	2.2	SGLO Crashregister	Nee, de vermelding is te globaal om tot de afbakening van een CE verdacht gebied over te gaan.	109 indicatief	--
20/21 december 1942	Zeventien inwoners van Blerick vonden de dood, toen een zware bom neerkwam op woningen in de omgeving van de Maasbreesestraat neerkwam.	2.2	J. Derix, Vliegveld Venlo. Deel 2, p. 177	Nee, de Maasbreesestraat ligt gedeeltelijk binnen het analyse- en het onderzoeksgebied, maar deze vermelding is zodanig globaal dat op basis hiervan niet kan worden afgebakend.	162	--
25/26 mei 1943	Brandend vliegtuig richting Hout-Blerick, onmiddellijk gevolgd door een melding van neergevallen bommen die explodeerden in de buurt van Klein Echtenraai (Blerick).	2.2	J. Derix, Vliegveld Venlo. Deel 2, p. 204	Nee, “Klein Echtenraai” ligt bij de huidige spoorsplitsing in Blerick, op de rand van het analysegebied. De vermelding is te globaal om een CE verdacht gebied te kunnen afbakenen.	161	--
26 mei 1943	Bombardement op Venlo. Getroffen werd Blerick, Klein-Echtenraai.	2.2	T. Eversteijn, Bombardementen en verongelukte vliegtuigen in de periode 10 mei 1940 - 5 mei 1945	Nee, “Klein Echtenraai” ligt bij de huidige spoorsplitsing in Blerick, op de rand van het analysegebied. De vermelding is te globaal om een CE verdacht gebied te kunnen afbakenen.	161	--
6 juni 1943	Luchtafweermitrailleurs op grote kazerne. Kazerne bezet door D.L.W. en Infanterie	2.9	NIMH, inventarisnr. 487	Nee, de mitrailleurs bevonden zich bovenop de kazerne. Derhalve is het geen bruikbare indicatie.	---	--

1940-1945, naoorlogse ruimingen						
Datum	Gebeurtenis	Hoofdstuk	Bron	Bruikbaar t.b.v. afbakening	Nr . FK[9]	Nr . BBK[10]
24/25 juni 1943	T2571 Lancaster I aan westoever van de Maas te Grubbenvorst gecrasht.	2.2	SGLO Crashregister	Nee, de vermelding is te globaal om op afbakening van een CE verdacht gebied over te gaan.	109 indicatief	--
Oktober/november 1944	Bij bombardementen op 28 en 29 oktober, en 4 november waren in totaal 51 Blerickse slachtoffers gevallen. Geleidelijk aan trokken veel gezinnen uit hun woningen in de omgeving van de Maasbruggen weg naar omliggende dorpen of naar veiliger wijken in Blerick. Het leek immers dat elke dag opnieuw vliegtuigen konden komen om dood en verderf te zaaien.	2.2	G. Gommans, Leven in oorlog. Blerick '40-'45, p. 146-148	Nee, de vermelding is te globaal om tot de afbakening van een CE verdacht gebied over te gaan.	---	--
13 oktober 1944	"8 R.P. Typhoons led by S/Ldr. Stapleton, DFC. were detailed to attack two trains with tanks on flats in VENLO marshalling yards. One train was seen moving S.W. into VENLO and effectively attacked the locomotive being destroyed and some six coaches damaged. A tug on the river in the same area was also attacked with R.P., and left sinking. Up 10.31 hours and down 1118 hrs." "Armed Recce – VENLO area".	2.14	The National Archives, Operations Record Book No. 184 Squadron (Air 27/1168, 1489)	De vermelding heeft betrekking op het emplacement te Venlo, dat gedeeltelijk in het analysegebied, maar buiten het onderzoeksgebied ligt.	143 indicatief	B4

1940-1945, naoorlogse ruimingen						
Datum	Gebeurtenis	Hoofdstuk	Bron	Bruikbaar t.b.v. afbakening	Nr . FK[9]	Nr . BBK[10]
15 oktober 1944	Tegen 11:00 uur 6 splinterbommen afgeworpen bij werkplaats NS. Gashouder beschadigd enige gaten. Spoorweg Venlo-Nijmegen beide rails kapot. Bominslag Hoogeschoorweg. Magazijn Fickert-Noij beschadigd. Op Urbanusweg 33 door boordgeschut een man gedood. Schade aan woonhuis Zaijen Urbanusweg 33. Tussen woning en Maasoever waarschijnlijk enkele blindgangers. Bominslag Hoogeweg 26 achter huis. Blindganger	2.5	Gemeentearchief Venlo, inventarisnr. 1032	De Urbanusstraat ligt gedeeltelijk in het analyse- en het onderzoeksgebied. De vermelding met betrekking tot de spoorlijn Venlo-Nijmegen is te globaal om tot afbakening van een CE verdacht gebied over te gaan.	111	B26
18 oktober 1944	"Three sections of four aircraft led by W/Cdr [Wing Commander] W. Pitt-Brown DFC [Distinguised Flying Cross], S/Ldr. W.B. Edwards DFC [Distinguised Flying Cross] and F/Lt. [Flight Lieutenant] R.F. Sweeting took off at 12.10 hours to disturb the enemy withdrawal across the river MAAS. Attacked scattered barges with 86 x 60 lb RP's and cannon. Claims 2 Barges Damaged,1 Tug damaged. Meagre light flak was encountered but all aircraft returned to base landing at 13.00 hours".	2.14	The National Archives Operations Record Book No. 175 Squadron (Air 27/1111)	De vermelding is te globaal om tot de afbakening van een CE verdacht gebied over te gaan. Er wordt over de Maas gesproken, maar er worden geen concrete locaties genoemd.	---	--
18 oktober 1944	Sheet 1883, Rly E.904091. 12 x 500. 1 D/H but results of 2 bombs only observed	2.14	The National Archives, Air 37/715 t/m 718	Ja, doördinaat E904091 betreft de Maas tegenover het centrum van Venlo	143	B4

1940-1945, naoorlogse ruimingen						
Datum	Gebeurtenis	Hoofdstuk	Bron	Bruikbaar t.b.v. afbakening	Nr . FK[9]	Nr . BBK[10]
20 oktober 1944	Sheet 1902, Rail bridge E.904091. 12 x 500. At least 1 direct hit on track E. of bridge. All results not observed. MET (1-0-1)	2.14	The National Archives, Air 37/715 t/m 718	Ja, coördinaat E904091 betreft de Maas tegenover het centrum van Venlo	143	B4
28 oktober 1944	Stationsstraat 2 bomtreffers. Horsterweg bij kazerne twee huizen onbewoonbaar. Kazerne verscheidene bomtreffers. Boekenderweg 3 blindgangers. Onbekende persoon dood op de brug aangetroffen. Bominslagen bewesten de Maas. Brand Antoniuslaan. Bominslagen 1e Lambertusstraat 18 (en omgeving), 2e Maasveldstraat 8 (en omgeving), Antoniuslaan 43 (brand), Antoniuslaan 64 (zwaar beschadigd), Fort St. Michelstraat. Blindgangers Antoniuslaan hedennacht opgeruimd.	2.5	Gemeentearchief Venlo, inventarisnr. 1032	Ja, het kazerneterrein, de 1e Lambertusstraat, 2e Maasveldstraat en Antoniuslaan liggen binnen het onderzoeksgebied. Ja, de Horsterweg en Fort St. Michielstraat liggen gedeeltelijk binnen het analyse- en het onderzoeksgebied.	115 123 124 125	B27

1940-1945, naoorlogse ruimingen						
Datum	Gebeurtenis	Hoofdstuk	Bron	Bruikbaar t.b.v. afbakening	Nr . FK[9]	Nr . BBK[10]
28 oktober 1944	Bij een ander bombardement op Venlo om 16.00 uur door 24 B-25 Mitchells Mk II NO- van het Nederlandse No. 320 squadron en B-25 Mitchells MQ- van het No. 226 squadron, 12 Bostons Mk III en IV RH- van het No. 88 Hong Kong squadron en Mitchells BZ- van het No. 342 Franse G.B1/20 Lorraine squadron werd getroffen de Maas ten zuiden van de brug, de Maas ten noorden van de brug, Blerick, het gebied ten noorden van de spoorlijn en de westelijke kant van de Maas en te Blerick de volgende straten te Blerick Antoniuslaan, Maasveldstraat, 1e Lambertusstraat, Leeuwerikstraat, Pepijnstraat en de Van Haeffstraat.	2.2	T. Eversteijn, Bombardementen en verongelukte vliegtuigen in de periode 10 mei 1940 - 5 mei 1945	Ja, de 1e Lambertusstraat, Lambertusplein, Van Laerstraat, Antoniuslaan liggen in het onderzoeksgebied. Ja, de Excelsiorstraat en Fort St. Michielstraat liggen gedeeltelijk in het analyse- en onderzoeksgebied. Nee, vermelding met betrekking tot de spoorlijn is te globaal om tot de afbakening van een CE verdacht gebied over te gaan.	115 123 124	B27

1940-1945, naoorlogse ruimingen						
Datum	Gebeurtenis	Hoofdstuk	Bron	Bruikbaar t.b.v. afbakening	Nr . FK[9]	Nr . BBK[10]
29 oktober 1944	3 groepen van elk 6 bommenwerpers werpen bommen op de brug en omgeving tot 16:06 uur. Treffers op de brug, west- en oostwaarts bij de brug en in Blerick tussen Lambertusplein en spoorwegemplacement. Op de brug brandt het (waarschijnlijk munitiewagens). Aan deze zijde der Maas bominslagen Maaskade bij kraan. Patrouille uitgezonden naar Bolwaterstraat. Daar kans op blindgangers. Het schadeterrein wordt als volgt beschreven: Fort St. Michelstraat van Dr. Vos tot café Daniëls bij station, Van Laerstraat-Excelsiorstraat-Noordzijde Lambertusplein. Hoek Van Laerstraat huizen in puin of zwaar beschadigd. 1e Lambertusstraat woning Steijlen en Groenendaal en Moubis totaal verwoest. Antoniuslaan Thissen-Fröhlich, Bergmans, Eijkeboom in puin.	2.5	Gemeentearchief Venlo, inventarisnr. 1032	Ja, de spoorbrug, 1e Lambertusstraat, Lambertusplein, Van Laerstraat, Antoniuslaan liggen in het onderzoeksgebied. Het getroffen gebied is afgebakend. Ja, de Excelsiorstraat en Fort St. Michielstraat liggen gedeeltelijk in het analyse- en onderzoeksgebied. Het getroffen gebied is afgebakend.	123	B27

1940-1945, naoorlogse ruimingen						
Datum	Gebeurtenis	Hoofdstuk	Bron	Bruikbaar t.b.v. afbakening	Nr . FK[9]	Nr . BBK[10]
29 oktober 1944	Bombardement om 16.00 uur door B-25 Mitchells Mk II NO- van het No. 320 Nederlandse squadron, B-25 Mitchells EV- van het No. 180 squadron, B-25 Mitchells VO- van het No. 98 squadron en B-25 Mitchells MQ- van het No. 226 squadron en 12 Bostons op Venlo met 240x500 lbs bommen. Getroffen werden de opritten van de Maasbrug, de 1e Lambertusstraat, Lambertusplein, Van Laerstraat, Excelsiorstraat, St. Michielstraat, Antoniuslaan en Stationsstraat te Blerick.	2.2	T. Eversteijn, Bombardementen en verongelukte vliegtuigen in de periode 10 mei 1940 - 5 mei 1945	Ja, de westelijke oprit van de spoorbrug, 1e Lambertusstraat, Lambertusplein, Van Laerstraat, Antoniuslaan onderzoeksgebied. Het getroffen gebied is afgebakend. Ja, de Excelsiorstraat en Fort St. Michielstraat liggen gedeeltelijk in het analyse- en onderzoeksgebied. Het getroffen gebied is afgebakend.	123	B27
November 1944	Blerick was door de Duisters tot een ware vesting omgebouwd. Er lagen tankgrachten, mijnenvelden, versperringen en loopgraven, terwijl de veldartillerie die ten oosten van de Maas stond opgesteld, krachtig vuursteun kon verlenen. (p. 229)	2.2	C. Klep/B. Schoenmaker, De bevrijding van Nederland, p. 229	Nee, de vermelding is te globaal om tot afbakening van CE verdacht gebied over te gaan.	---	--
3 november 1944	Sheet 2007, Detailed on road/rail bridge at VENLO. Bostons recalled due to sudden deterioration in weather at Base. 14 Mitchells attacked using Navigational aids with 52x1000 from 10/12,000 ft at 1535 hrs. A large orange flash was seen thru cloud but otherwise results unobserved. 17 Mitchells abortive due weather, lost contact with leaders who had nav aids. 17 Mitchells abortive due to failure of Nav signals	2.14	The National Archives, Air 37/715 t/m 718	Ja, de locatie betreft het bombardement op Venlo. Het getroffen gebied is afgebakend.	138 140 143 144	B28

1940-1945, naoorlogse ruimingen						
Datum	Gebeurtenis	Hoofdstuk	Bron	Bruikbaar t.b.v. afbakening	Nr . FK[9]	Nr . BBK[10]
4 november 1944	Sheet 2015, Detailed to attack road/rail bridge at VENLO. 41 a/c failed to bomb due to target being cloud obscured. 6 a/c attacked at 1000 hrs from 12,000 ft with 24 x 1000 bombs. Bombs believed overshot. 1 a/c lost formation in cloud and attacked rail junction at K. 9185 with 4 x 1000 lb bombs at 1014 hrs from 11,000 ft. N.R.O. 6 a/c received minor flak damage.	2.14	The National Archives, Air 37/715 t/m 718	Ja, de locatie betreft het bombardement op Venlo. Het getroffen gebied is afgebakend.	142 144	B16
4 november 1944	Sheet 2016, 44 Mitchells and 17 Bostons attacked road/rail bridge at VENLO at 1459/1505 hours from 10500/15000 ft with 172 x 1000 and 67 x 500 bombs. Many bursts seen in T/A. Observation difficult due smoke but bridge thought intact after attack. 6 Bostons and 3 Mitchells abortive, tech. 1 Mitchell left formation before attack as hit by flak. 1 Boston abortive as could not obtain good sight at target	2.14	The National Archives, Air 37/715 t/m 718	Ja, de locatie betreft het bombardement op Venlo. Het getroffen gebied is afgebakend.	142 144	B16
4 november 1944	Bombardement om 15.00 uur op Blerick, Venlo. Getroffen werd de Pepijnstraat.	2.2	T. Eversteijn, Bombardementen en verongelukte vliegtuigen in de periode 10 mei 1940 - 5 mei 1945	Nee, de vermelding is te globaal om tot afbakening van CE verdacht gebied over te gaan.	115 indicatief	--

1940-1945, naoorlogse ruimingen						
Datum	Gebeurtenis	Hoofdstuk	Bron	Bruikbaar t.b.v. afbakening	Nr . FK[9]	Nr . BBK[10]
5 november 1944	Sheet 2026, 5 Mitchells of 98 Sqdn sighted VENLO Road/Rail Bridge, attacked from 12,000 feet with 20 x 1000 MC.025 and hit Rly bottleneck S.E. of bridge. The remaining a/c brought bombs back due to 9-10/10th cloud over target. 1 Boston seemed emitting smoke from 1 engine and leaving formation over target. Observer landed safely by parachute in the American lines. 15 a/c sustained minor flak damage	2.14	The National Archives, Air 37/715 t/m 718	Ja, het betreft een bombardement van locaties in Venlo. Het getroffen gebied is afgebakend.	144	B16
11 november 1944	Sheet 2067, 4 x 500 and 8 x 250 on bridge E.8808. No hits	2.14	The National Archives, Air 37/715 t/m 718	Nee, de vermelding is te globaal om tot afbakening van een CE verdacht gebied over te gaan. Derhalve worden de nauwkeurigere luchtfotowaarnemingen als uitgangspunt gebruikt	---	--
18 november 1944	Bombardement door B-25 Mitchells NO- van het Nederlandse No. 320 squadron, B-25 Mitchells EV- van het No. 180 squadron en B-25 Mitchells VO- van het No. 98 squadron op Venlo met 72/1000 lbs- en 92/500 lbs bommen. Getroffen werd Blerick, Boekenderstraat en te Venlo een Duits scholengebouw aan de Veldenseweg, de Havenstraat, Sloterbeekstraat, Stalbergweg, Stalberg., Burgemeester van Rijnsingel, Hoogeschoorweg, Emmastraat, Antoniusstraat en de kazerne.	2.2	T. Eversteijn, bombardementen en verongelukte vliegtuigen in de periode 10 mei 1940- 5 mei 1945	Ja, de kazerne ligt binnen het onderzoeksgebied. Het getroffen gebied is afgebakend.	124	B19, B27

1940-1945, naoorlogse ruimingen						
Datum	Gebeurtenis	Hoofdstuk	Bron	Bruikbaar t.b.v. afbakening	Nr . FK[9]	Nr . BBK[10]
18 november 1944	Sheet 2092, 30 A/C attacked primary VENLO rail/road bridge at 1359 from 11,000 ft dropping 72x1000 and 92x500 MC .025. Target was cloud covered but estimated posn from run up was attacked. 24 A/C abortive, cloud. 10 A/C received minor flak damage	2.14	The National Archives, Air 37/715 t/m 718	Ja, de vermelding heeft betrekking op de kazerne te Blerick die in het onderzoeksgebied ligt. Het getroffen gebied is afgebakend.	124	B19, B27
19 november 1944	Sheet 3002, Detailed on VENLO road/rail bridge E.904091. 43 Mitchells and 18 Bostons attacked at 1530/1535 hours from 10/13000 ft with 171 x 1000 and 71 x 500 MC .025 delay. Bombs from 2 boxes seen to straddle bridge with others approx 50 yds E. Smoke from bombs prevented accurate estimate of damage. 1 Mitchell shot down after attack, no parachutes seen. 10 a/c abortive due flak damage and other causes. 27 a/c received minor and 1 a/c received major flak damage. The last a/c made belly landing, crew O.K. 1 a/c non-starter. Photos show no visible damage to bridge. Main weight of attack to S.E. of bridge, approaches at this end blocked.	2.14	The National Archives, Air 37/715 t/m 718	Ja, het betreft een bombardement van locaties in Venlo. Het getroffen gebied is afgebakend.	141 143 144	B16, B17
28 november 1944	Sheet 2149, Rly junction E.904091. 6 x 500, 12 x 250. 2 cuts at 913083	2.14	The National Archives, Air 37/715 t/m 718	Nee, de beide coördinaten worden niet op sporen aangegeven. Vermoedelijk betreft E904091 de spoorkruising ten westen van station Blerick en betreft 913083 het station/spoor bij Venlo. De beide locaties vallen buiten het analysegebied.	---	--

1940-1945, naoorlogse ruimingen						
Datum	Gebeurtenis	Hoofdstuk	Bron	Bruikbaar t.b.v. afbakening	Nr . FK[9]	Nr . BBK[10]
2 december 1944	Op 2 december deed er zich in het bosgebied tussen Maasbree en Blerick nog een incident voor. Een artillerietrekker met een kanon van het 5e artillerieregiment nam in Maasbree een verkeerde afslag en reed dwars door de frontlijn zo op een Duitse stelling af. Vlak voor de tankgracht nabij het huis van de familie Schouten aan de Maasbreesestraat werd de trekker in brand geschoten en de bemanning door de Duitsers gevangen genomen.	2.2	F. van Horne, '40 van oever naar oever '45, p. 196	Nee, de locatie van de tankgracht ligt buiten het analysegebied.	---	--
3 december 1944	Zondag 3 december brak vooral voor Blerick – maar ook voor Venlo – de hel los. Om 05.25 uur begon de inleidende beschieting op de brug, die ruim twee uur duurde. Om kwart voor acht werd het vuur geconcentreerd op vaste doelen en met name ook o.a. op de Duitse artillerie, welke zich in Venlo bevond. Toen ook begonnen de tanks op te rukken vanaf hun startpositie van waaruit zij de Duitse weerstandsnesten nabij de tankgracht, die het vuurgeweld hadden overleefd, van katoen moesten geven.	2.2	G. Gommans, Leven in oorlog. Blerick '40-'45, p. 166	De vermelding is te globaal, maar geeft een goed beeld van de oorlogshandelingen in het gebied.	---	--

1940-1945, naoorlogse ruimingen						
Datum	Gebeurtenis	Hoofdstuk	Bron	Bruikbaar t.b.v. afbakening	Nr . FK[9]	Nr . BBK[10]
3 december 1944	Op 14 november begon aan de overzijde van de corridor een nieuwe aanval van het *Second British Army* tegen de Duitse bezetting op de westelijke Maasoever; niet eerder dan 3 december werden de Duitsers uit hun laatste bruggehoofd bij Blerick verdreven. (p. 102-103)	2.2	C. Klep/B. Schoenmaker, De bevrijding van Nederland, p. 102-103	Nee, er is geen CE indicatie. Derhalve kan niet tot afbakening van CE verdacht gebied worden overgegaan.	---	--
3 december 1944	De slag om Blerick begint. Hevige artilleriebeschieting vanuit o.a. Baarlo.	2.2	P.G.J.M. Mulders, dat waren de oorlogsjaren, p. 211	Nee, de vermelding is te globaal om tot afbakening van CE verdacht over te gaan.	---	--
3 december 1944	De door de Duitsers gekozen frontlijn van het bruggehoofd Blerick was goed. Hij liep van hectometerpaal 328 aan de Maas, ten noorden van Venlo naar een hoogte rug iets ten noorden van de boerderij Sondert, vandaar naar hoogte 19.9 bij Vrede, dan naar de Boekenderhof, verder recht naar het zuiden tot iets ten westen van hoogte 23,5 tot kp 1,4 aan de kunstweg Venlo—Maasbree, om ten slotte bij hectometerpaal 316 weer aan de Maas te komen. Behalve in het gedeelte tussen de spoorweg naar Nijmegen en de spoorweg naar Eindhoven, was er overal een goed tot zeer goed schootsveld.	2.2	B. Koning, De verovering van het bruggehoofd Blerick, p. 87-88	Ja, het betreft een uitgebreide beschrijving van oorlogshandelingen. De afbakening vindt plaats in combinatie met andere feitelijke vermeldingen betreffende gevechtshandelingen in deze regio.	Diversen	--

1940-1945, naoorlogse ruimingen						
Datum	Gebeurtenis	Hoofdstuk	Bron	Bruikbaar t.b.v. afbakening	Nr . FK[9]	Nr . BBK[10]
3 december 1944	Het bruggenhoofd van Blerick werd gedekt door een tankgracht over de gehele lengte van de frontlijn. Vóór de tankgracht lag een mijnenveld, terwijl daarvoor een dubbele, op sommige plaatsen zelfs een driedubbele prikkeldraad hindernis liep. In alle toegangswegen naar het bruggehoofd waren grote kraters geslagen. Een goed doordacht vuurplan beheerste alle hindernissen, terwijl de verdediging diep georganiseerd was door middel van een systeem van steunpunten, die allen door loopgraven met elkaar waren verbonden. In het stadje zelf was vrijwel elk huis ter verdediging ingericht.	2.2	B. Koning, De verovering van het bruggehoofd Blerick, p. 87-88	Ja, het betreft een uitgebreide beschrijving van oorlogshandelingen. De afbakening vindt plaats in combinatie met andere feitelijke vermeldingen betreffende gevechtshandelingen in deze regio	Diversen	--

1940-1945, naoorlogse ruimingen						
Datum	Gebeurtenis	Hoofdstuk	Bron	Bruikbaar t.b.v. afbakening	Nr . FK[9]	Nr . BBK[10]
3 december 1944	De aanval van de 44e Schotse brigade (op Blerick) zou worden gesteund door niet minder dan 384 kanonnen — 16 regimenten artillerie voor artilleriebestrijding, rechtstreekse steun en bescherming. Een ongekende hoeveelheid voor één regiment. Maar het hele Engelse leger stond nu — behalve bij Blerick in de bereikte lijn op de plaats rust, zodat hier inderdaad een enorme concentratie van artillerie mogelijk was. Verder werd de Brigade gesteund door le Canadese Rocket Projector Unit. Het was voor het eerst, dat een dergelijke eenheid werd gebruikt bij de strijd te land. Er waren 12 rockets elk met 32 schietbuizen. En voorts zou de aanval worden gesteund door een volledige tankgroep.	2.2	B. Koning, De verovering van het bruggehoofd Blerick, p. 90	Ja, het betreft een uitgebreide beschrijving van oorlogshandelingen. De afbakening vindt plaats in combinatie met andere feitelijke vermeldingen betreffende gevechtshandelingen in deze regio	Diversen	--
3 december 1944	De Duitse bezetting van het bruggenhoofd Blerick bedroeg ± 4500 man. Hiervan sneuvelden er 1400, werden er 2500 krijgsgevangen gemaakt en wisten nog 600 over de rivier weg te komen. De Engelsen verloren in totaal aan doden en gewonden 157 man.	2.2	B. Koning, De verovering van het bruggehoofd Blerick, p. 92	Ja, het betreft een uitgebreide beschrijving van oorlogshandelingen. De afbakening vindt plaats in combinatie met andere feitelijke vermeldingen betreffende gevechtshandelingen in deze regio	Diversen	--
3 december 1944	Er vond een artilleriebeschieting plaats door de geallieerden op het bruggenhoofd Blerick.	2.2	F. van Horne, '40 van oever naar oever '45, p. 197	Nee, de vermelding is te globaal om tot afbakening van CE verdacht gebied over te gaan.	---	--

1940-1945, naoorlogse ruimingen						
Datum	Gebeurtenis	Hoofdstuk	Bron	Bruikbaar t.b.v. afbakening	Nr . FK[9]	Nr . BBK[10]
3 december 1944	Fire barrage being arranged between 892106-902110. (1st Middlesex Regiment)	2.14	The National Archives, War Diaries	Ja, het betreft een uitgebreide beschrijving van oorlogshandelingen. De afbakening vindt plaats in combinatie met andere feitelijke vermeldingen betreffende gevechtshandelingen in deze regio	Diversen	--
20 januari 1945	6 KOSB post at 896121 was attacked from rear at 2310 hrs. 6 KOSB killed one and took one PW. (Battle Log 20-01-1945 betreffende 3rd Infantry Div)	2.14	The National Archives, War Diaries	Ja, de vermelding heeft betrekking op de westelijke Maasoever ten noorden van Blerick, welke binnen de begrenzing van het onderzoeksgebied ligt. Het CE verdachte gebied is situationeel afgebakend.	160	B29
26 januari 1945	At 0300 hrs last night approx 12 enemy attempted to cross the river at 898120. Arty and SA fire was brought down on them. (Sitrep 26-01-1945 betreffende 3rd Infantry Div)	2.14	The National Archives, War Diaries	Ja, de vermelding heeft betrekking op een locatie op de oostelijke Maasoever ten noorden van Venlo. Deze locatie ligt binnen het onderzoeksgebied Venlo-Velden, niet Blerick Groot Boller. Het CE verdachte gebied is situationeel afgebakend.	160	B29
29 januari 1945	Enemy fire areas 909111and 908102…Enemy laid smoke screen on our bank 902144 at 2330 hrs area engaged by mortar fire, enemy aircraft dropped anti personnal bombs 2350 hrs. No damage or cas. Netherlands coy reported 6 enemy seen at approx 898117 at 0200 hrs. Search revealed nothing. (Battle Log 29-01-1945 betreffende 3rd Infantry Div)	2.14	The National Archives, War Diaries	Ja, het betreft een uitgebreide beschrijving van oorlogshandelingen. De afbakening vindt plaats in combinatie met andere feitelijke vermeldingen betreffende gevechtshandelingen in deze regio	Diversen	--
25 februari 1944	Bombardement om 11.45 uur op Baarlo, Tegelen. Getroffen werd de Helling en de woning van de fam. Jeucken in de Kerkveldstraat.	2.2	T. Eversteijn, bombardementen en verongelukte vliegtuigen in de periode 10 mei 1940- 5 mei 1945	Nee, de Helling en Kerkveldstraat liggen in Baarlo en buiten het analysegebied.	---	--

1940-1945, naoorlogse ruimingen						
Datum	Gebeurtenis	Hoofdstuk	Bron	Bruikbaar t.b.v. afbakening	Nr . FK[9]	Nr . BBK[10]
25 februari 1944	Splinterbommetjes, van 10 à 15 kg zwaar die een stukje boven de grond ontploften. Van deze bommetjes vielen er verscheidene op de Helling en op de Kerkveldstraat. Veel blindgangers, die niet in de grond verdwenen, maar gewoon op de grond bleven liggen.	2.2	P.J.C. van der Coelen, Baarlo, bezet bevrijd 1940-1945: herinneringen in woord en beeld	Nee, de Helling en Kerkveldstraat liggen in Baarlo en buiten het analysegebied.	---	--
29 februari 1945	1 RUR have just engaged two MG posns at 901113 with mortar fire - LMG silenced. (6th Airborne Division Log of events)	2.14	The National Archives, War Diaries	Ja, de vermelding betreft een locatie op de oostelijke Maasoever ten noorden van Venlo. De locatie ligt in het onderzoeksgebied Venlo-Velden, maar buiten het onderzoeksgebied Blerick Groot Boller.	159	B30
1944-1945	Loopgraven waargenomen in het onderzoeksgebied	2.4	Historische luchtfoto's	Ja, de loopgraven worden afgebakend, conform de WSCS-OCE, met een tolerantie van 2,5 m.	L1	B16 (selectie)
1944-1945	Wapenopstellingen waargenomen in het onderzoeksgebied	2.4	Historische luchtfoto's	Ja, de wapenopstellingen worden afgebakend, conform de WSCS-OCE, met een tolerantie van 2,5 m.	L2	B15 (selectie)
1944-1945	Stellingen waargenomen in het onderzoeksgebied	2.4	Historische luchtfoto's	Ja, de stellingen worden, conform de WSCS-OCE, afgebakend	L3	B17 (selectie)
1944-1945	Kraters van afwerpmunitie waargenomen in het onderzoeksgebied	2.4	Historische luchtfoto's	Ja, de bomkraters worden op pin point target afgebakend met een straal van 181 m.	L4	B18 (selectie)
1944-1945	Tankgracht waargenomen in het onderzoeksgebied	2.4	Historische luchtfoto's	Ja, de tankgracht ligt in gebied dat onderhevig is geweest aan beschietingen en bombardementen en is derhalve afgebakend.	L5	B19 (selectie)

1940-1945, naoorlogse ruimingen						
Datum	Gebeurtenis	Hoofdstuk	Bron	Bruikbaar t.b.v. afbakening	Nr . FK[9]	Nr . BBK[10]
Mei 1945	Op de bewuste vrijdag was Nuijens samen met de opperman P. Joosten van het Waterschap mijnen aan het zoeken langs de beek in de Wielder achter de Limburgsche Draadfabriek in Blerick. Het verzoek om de mijnen op te sporen kwam van het Waterschap die de beek beheerde. Op een gegeven moment kwam H. Rutten, die een weiland langs de beek in gebruik had, vragen of ze wilden kijken of er in zijn weiland landmijnen waren gelegd. Nuijens ging met hem mee en prikte met zijn prodder het pad af waar ze liepen. Op een gegeven moment hurkte Nuijens neer om vermoedelijk een landmijn bloot te leggen. Rutten was ongeveer drie meter van de plaats verwijderd toen een detonatie volgde. Nuijens was op slag dood, maar Rutten leefde nog.	2.2	A. Meijers, Achtung Minen, p. 79	Nee, de exacte locatie kan niet worden achterhaald. Derhalve kan niet tot afbakening van CE verdacht gebied worden overgegaan.	---	--
16 juli 1945	In het gebied ten westen van de Maas [ter hoogte van Venlo/Blerick] liggen nog zoveel mijnenvelden dat kamperen c.q. buitenwerk van verkenners daar af te raden is.	2.5	Gemeentearchief Venlo, inventarisnr. 3716	Nee, de vermelding is te globaal om tot afbakening van CE verdacht gebied over te gaan.	---	--
12 april 1946	Zuivering op mijnen van het door de gemeente bestemde industrieterrein gelegen aan de overzijde van de Maas. Tevens op het industrieterrein in den Wielder te Blerick nog munitie aanwezig.	2.5	Gemeentearchief Venlo, inventarisnr. 3716	Nee, het industrieterrein te Blerick (vanuit Venlo gezien aan de overzijde van de Maas) ligt binnen de begrenzing van het analysegebied Blerick Groot-Boller. De Wielder ligt buiten de begrenzing van het analysegebied. De vermelding is derhalve te globaal	---	--

1940-1945, naoorlogse ruimingen						
Datum	Gebeurtenis	Hoofdstuk	Bron	Bruikbaar t.b.v. afbakening	Nr . FK[9]	Nr . BBK[10]
17 juni 1947	Dezer dagen is men tot de ontdekking gekomen dat er zich in Blerick, in de tuin van de vroegere woning van dr. Vos aan de Spoorstraat, een veel gebruikt speelterrein voor de jeugd, nog drie niet ontplofte bommen bevonden. De hulpverlenings-dienst, d.i. de vroegere luchtbescherming, is nu bezig met het verwijderen van deze projectielen.	2.6	Dagblad van Noord Limburg d.d. 17 juni 1947	Nee, de Spoorstraat in Blerick kan niet worden herleid. Derhalve kan niet tot de afbakening van CE verdacht gebied worden overgegaan.	---	--
2 september 1947	De baggermaatschappij die opdracht heeft gekregen om ter plaatse van de oude brug over de Maas te baggeren, is gestopt omdat er munitie werd opgebaggerd. Het is niet onwaarschijnlijk dat zich ter plaatse ook nog blindgangers (bommen) bevinden. De marine is momenteel doende de Maas in de buurt van Nederasselt te zuiveren. Er zal tevens naar Maasbracht worden gevaren alwaar de Maas eveneens zal worden gezuiverd. Verzocht wordt om ook de rivier de Maas ter hoogte van de oude brug (te Venlo) te zuiveren.	2.5	Gemeentearchief Venlo, inventarisnr. 3716	Nee, de vermelding is te globaal om tot de afbakening van CE verdacht gebied over te gaan. Het feit is indicatief op de feitenkaart weergegeven.	116 indicatief	--
13 september 1947	Verzoek om gelijk met de zuivering van de Maas bij de vernielde brug ook de haven te betrekken daar het zeer waarschijnlijk is dat zich hierin ook nog bommen (blindgangers) bevinden.	2.5	Gemeentearchief Venlo, inventarisnr. 3716	Nee, de vermelding is te globaal om tot de afbakening van CE verdacht gebied over te gaan. Het feit is indicatief op de feitenkaart weergegeven.	116 indicatief	--

1940-1945, naoorlogse ruimingen						
Datum	Gebeurtenis	Hoofdstuk	Bron	Bruikbaar t.b.v. afbakening	Nr . FK[9]	Nr . BBK[10]
26 november 1957	Uitgebreide veiligheids-maatregelen zijn genomen voor het demonteren van een 250 kg wegende Engelse vliegtuigbom, welke in het najaar van 1944 door de geallieerden voor de toenmalige Maasbrug bij Venlo was bestemd, doch zich een honderd meter verder in de grond heeft geboord. Dertien jaar lang heeft de zware bom in de grond gezeten en hebben kinderen er in een speeltuin -die hier op het terrein is ingericht - gespeeld. Bij de aanleg van nieuwe rioleringen werd het projectiel ontdekt. Hedenmorgen zullen deskundigen van de hulpverleningsdienst het projectiel demonteren. De nabijgelegen Frederik Hendrikkazerne, waarin het Tweede Depot Infanterie is gehuisvest, zal tussen tien en elf uur geheel worden ontruimd, terwijl de ramen van alle gebouwen worden opengezet. Ook het tegenover de kazerne gelegen woonoord voor de Ambonezen wordt uit veiligheidsoverwegingen ontvolkt.	2.6	De Telegraaf d.d. 26 november 1957	Nee, de exacte locatie staat niet in het bericht vermeld. Derhalve kan niet tot de afbakening van CE verdacht gebied worden overgegaan.		--
3 september 1960	Bij herstelwerkzaamheden aan het schuurtje achter een woning in de Schenk van Nijdeggenstraat te Blerick is nog niet ontploft oorlogstuig (een brandbom en granaten) tevoorschijn gekomen (bron: inventarisnr. 3716)	2.5	Gemeentearchief Venlo, inventarisnr. 3716	Nee, hoewel de Schenck van Nijdeggenstraat in het onderzoeksgebied liggen, wordt er geen huisnummer vermeld. Derhalve is deze beschrijving te globaal om tot de afbakening van een CE verdacht gebied over te gaan.	117	--

1940-1945, naoorlogse ruimingen						
Datum	Gebeurtenis	Hoofdstuk	Bron	Bruikbaar t.b.v. afbakening	Nr . FK[9]	Nr . BBK[10]
9 mei 1963	Granaat gevonden op de linkeroever van de Maas te Blerick. Het oorlogstuig woog ruim zes kilo (bron: inventarisnr. 3716)	2.5	Gemeentearchief Venlo, inventarisnr. 3716	Nee, de vermelding is te globaal om tot de afbakening van een CE verdacht gebied over te gaan.	---	--
9 mei 1963	Een veertienjarig Venloos knaapje heeft woensdagmiddag enige tijd een onontplofte granaat op de bagagedrager van zijn fiets gehad zonder dat het projectiel tot ontploffing kwam. De jongen had tijdens het spelen op de linkeroever van de Maas te Blerick het oorlogstuig, dat ruim zes kilo woog, gevonden.	2.6	Dagblad voor Noord-Limburg d.d. 9 mei 1963	Nee, de vermelding is te globaal om tot de afbakening van een CE verdacht gebied over te gaan.	---	--
14 oktober 1964	In het Ubroek te Blerick is een 500 kilo zware bom uit de grond gehaald. Bij het aanleggen van het riool is deze bom gevonden op een diepte van zeven meter. Ze heeft een lengte van anderhalve meter en een doorsnee van 80 centimeter. Het bleek dat de ontsteking niet meer in de bom aanwezig was (bron: inventarisnr. 3716)	2.5	Gemeentearchief Venlo, inventarisnr. 3716	Nee, een deel van de wijk Ubroek ligt in het analyse- en het onderzoeksgebied. De vermelding is echter te globaal om tot afbakening van een CE verdacht gebied over te gaan. De vermelding is indicatief op de feitenkaart weergegeven.	118 indicatief	--
26 oktober 1965	In een tuintje naast de woning aan de Vliegenkampstraat is tijdens het spitten een niet ontplofte granaat gevonden (bron: inventarisnr. 3716)	2.5	Gemeentearchief Venlo, inventarisnr. 3716	Nee, de Vliegkampstraat ligt binnen het analysegebied. De vermelding is echter te globaal om tot afbakening van een CE verdacht gebied over te gaan. De vermelding is indicatief op de feitenkaart weergegeven.	119 indicatief	--

1940-1945, naoorlogse ruimingen						
Datum	Gebeurtenis	Hoofdstuk	Bron	Bruikbaar t.b.v. afbakening	Nr . FK[9]	Nr . BBK[10]
9 juli 1966	Bij het omploegen van het middenterrein van de Venlose kazerne is een nog vrij goede staat zijnde granaat uit de Tweede Wereldoorlog gevonden. Het oorlogstuig is ter plaatse vernietigd.	2.5	Gemeentearchief Venlo, inventarisnr. 3716	Nee, de kazerne ligt binnen het onderzoeksgebied. De vermelding is echter te globaal om tot afbakening van een CE verdacht gebied over te gaan. De vermelding is indicatief op de feitenkaart weergegeven.	120 indicatief	--
18 oktober 1968	Brisantgranaat uit de Tweede Wereldoorlog op het spoorwegemplacement in Blerick gevonden. Het projectiel lag vlak langs de spoorlijn op anderhalve meter diep.	2.5	Gemeentearchief Venlo, inventarisnr. 3716	Nee, de vermelding is te globaal om tot afbakening van een CE verdacht gebied over te gaan.	---	--
20 november 1972	Bij de aanleg van de nieuwe haven en bij de aanleg van de Staalweg werden meerdere explosieven gevonden. Naar aanleiding daarvan is het wenselijk dat ook het tracé van de Nieuwe Horsterweg op explosieven wordt doorzocht.	2.5	Gemeentearchief Venlo, inventarisnr. 3716	Ja, de Staalweg en Nieuwe Haven liggen binnen het onderzoeksgebied. Het CE verdachte gebied is situationeel afgebakend.	121 indicatief	B31
19 maart 1973	Er zou een bom liggen in de zijtuin van het te slopen pand Pepijnstraat 21. De plaats is echter niet precies bekend. Geadviseerd wordt om de EOD tot opsporing en ruiming te laten overgaan.	2.5	Gemeentearchief Venlo, inventarisnr. 3716	Ja, dit CE is mogelijk afkomstig van bombardement d.d. 4 november 1944. De locatie ligt binnen het analysegebied	115	B27 (nabij)
3 juli 1973	Vermoedelijk nog oorlogstuig in de grond op het perceel kadastraal bekend gemeente Venlo sectie L nr. 4703 aan de Maasbreesestraat.	2.5	Gemeentearchief Venlo, inventarisnr. 3716	Nee, hoewel de Maasbreestraat gedeeltelijk in het analyse- en het onderzoeksgebied ligt, wordt er geen huisnummer vermeld. Derhalve is deze vermelding te globaal om tot de afbakening van CE verdacht gebied over te gaan	122	--

1940-1945, naoorlogse ruimingen						
Datum	Gebeurtenis	Hoofdstuk	Bron	Bruikbaar t.b.v. afbakening	Nr . FK[9]	Nr . BBK[10]
7 november 2010	Donderdagmiddag rond 12 uur is er op het kazerneterrein aan de Garnizoensweg in Blerick een explosief aangetroffen. Het gaat hierbij om een 500-ponder van Amerikaanse afkomst. Het projectiel is gevonden door een bedrijf dat in opdracht van de gemeente onderzoek doet naar de aanwezigheid van explosieven.	2.6	www.flevocourant.nl d.d. 7 november 2010	Nee, de kazerne ligt weliswaar binnen het onderzoeksgebied maar de exacte locatie van de vondst is niet bekend.	124	B27
9 juni 2013	De twee onontplofte vliegtuigbommen op het kazerneterrein in Blerick zijn onschadelijk gemaakt. Uit allebei de 500-ponders zijn de ontstekingen verwijderd. Ze zijn op een terrein buiten Venlo tot ontploffing gebracht. De bommen uit de Tweede Wereldoorlog werden onlangs gevonden tijdens de werkzaamheden aan de voormalige kazerne in Blerick.	2.6	http://www.l1.nl/nieuws/217474-bommen-kazerneterrein-onschadelijk	Nee, de kazerne ligt weliswaar binnen het onderzoeksgebied maar de exacte locatie van de vondst is niet bekend.	124	B27

1940-1945, naoorlogse ruimingen						
Datum	Gebeurtenis	Hoofdstuk	Bron	Bruikbaar t.b.v. afbakening	Nr . FK[9]	Nr . BBK[10]
13 oktober 2016	Opnieuw vliegtuigbom gevonden op kazerneterrein Blerick. Op het kazerneterrein in Blerick is een Britse vliegtuigbom uit de Tweede Wereldoorlog gevonden. De 500 pond zware bom werd woensdagochtend ontdekt aan de westkant van het terrein, in de buurt van de rotonde…Het is niet de eerste keer dat er bommen uit de Tweede Wereldoorlog zijn gevonden op het kazerneterrein in Venlo. De gemeente schat de kans groot in dat er ook nog meer wordt gevonden, omdat het terrein in de oorlog zwaar werd gebombardeerd.	2.6	www.1limburg.nl	Nee, de kazerne ligt weliswaar binnen het onderzoeksgebied maar de exacte locatie van de vondst is niet bekend.	124	B27
13 december 2016	Bom kazerneterrein zondag onschadelijk gemaakt. De bom uit de Tweede Wereldoorlog die in oktober werd gevonden op het kazerneterrein wordt zondagochtend onschadelijk gemaakt. De Engelse vliegtuigbom werd op 13 oktober aangetroffen. Omdat er geen direct gevaar was werd de bom toen toegedekt. Zondag wordt de vijfhonderdponder ontmanteld en afgevoerd.	2.6	website Omroep Venlo d.d. 13 december 2016)	Nee, de kazerne ligt weliswaar binnen het onderzoeksgebied maar de exacte locatie van de vondst is niet bekend.	124	B27
1972-2016	De inzet van de EODD is beoordeeld en opgenomen in een aparte bijlage	2.7	EODD archief	Ja, de veiliggestelde CE zijn beoordeeld en zijn medebepalend geweest bij het vaststellen van de verdachte gebieden	UO nr's	--

1940-1945, naoorlogse ruimingen						
Datum	Gebeurtenis	Hoofdstuk	Bron	Bruikbaar t.b.v. afbakening	Nr . FK[9]	Nr . BBK[10]
Diverse data	Mijnenleg- en ruimrapporten	2.7	EODD archief	Ja, alle rapportages betreffende mijnenvelden zijn beoordeeld volgens de indicatietabel van de WSCS-OCE. Bij deze beoordeling zijn op landmijnen verdachte gebieden naar voren gekomen	--	--

Feitentabel DR 70 Baarlo

1940-1945, naoorlogse ruimingen						
Datum	Gebeurtenis	Hoofdstuk	Bron	Bruikbaar t.b.v. afbakening	Nr . FK[11]	Nr . BBK[12]
Mei 1940	De luitenant Z., een van mijn sectiecommandanten, bevond zich omstreeks 4.00 bij de semipermanente opstelling 112, gelegen nabij het veer Baarlo-Steyl. Toen hij zich gedekt begaf naar zijn opstelling Sectiecommandant, gelegen nabij koepel 111, zag hij de ordonnans van D. zich langs de Maasweg in de richting van koepel 112 begeven. Omdat luitenant Z. wist, dat een gedeelte van deze weg onder vuur lag, riep hij hem bij zich en deelde van D. hem mede, dat hij een bericht moest overbrengen naar den compagniecommandant.	2.2	P.G.J.M. Mulders, dat waren de oorlogsjaren, p. 52	Ja, de vermelding bevestigt de gevechten/beschietingen die aldaar hebben plaatsgevonden. Het gebied is situationeel afgebakend.	200	B32
Mei 1940	De luitenant gaf hem opdracht gedekt achter de bult, waarop zich de koepels 108, 110 en 111 bevinden, naar den Cp. (4) van den C.C. (5) te Baarlo te begeven. Goed luitenant , antwoordde van D. Op dat moment werden beiden echter onder vuur genomen door een mitrailleur, opgesteld in het zusterklooster te Steyl, schuin tegenover koepel 111 gelegen.	2.2	P.G.J.M. Mulders, dat waren de oorlogsjaren, p. 52	Ja, de vermelding bevestigt de gevechten/beschietingen die aldaar hebben plaatsgevonden. Het gebied is situationeel afgebakend.	201	B32

[11] FK = Feitenkaart
[12] CE BBK = CE Bodembelastingkaart

1940-1945, naoorlogse ruimingen						
Datum	Gebeurtenis	Hoofdstuk	Bron	Bruikbaar t.b.v. afbakening	Nr . FK[11]	Nr . BBK[12]
Mei 1940	Verhakking gesteld tussen de kom Baarlo en het veer aan de Veerweg.	2.2	P.G.J.M. Mulders, dat waren de oorlogsjaren, p. 52	Nee, er werd bij het stellen van verhakkingen gebruik gemaakt van standaard vernielingsladingen (die in dit geval in werking zijn gesteld). Derhalve is er geen aanleiding om tot afbakening over te gaan.	202	-
10 mei 1940	De 30e Duitse Divisie richtte haar aanvallen op Neer met IILLR. 46 en op Veer, ten Z. van Kessel, met LLR. 46. De scheidingslijn tussen LR.46 en het noordelijk daarvan aanvallende LR.6 liep midden door Reuver, over het voetveer te Kessel, zuid langs Kapel (in het gehucht Broek) en boog daarna naar het Z.W. naar het gehucht Nijken (2 km ten N.W. van Roggel). Deze divisie was voor de aanval gereed gesteld met de voorbataljons onmiddellijk aan de grens en met daarachter niet minder dan 6 Afdelingen artillerie in de strook tussen de kunstweg naar Swalmen en de lijn Heidhausen-Kessel. (p. 70)	2.2	V.E. Nierstrasz (red.), De verdediging van Noord-Limburg en Noord Brabant mei 1940, p. 70	Ja, de vermelding bevestigt de gevechten/beschietingen die aldaar hebben plaatsgevonden. Het gebied is situationeel afgebakend.	203	B33
10 mei 1940	T 095 Blenheim Mk IV L8860 WV- van het No. 18 Burma squadron om 1700 uur in de Maas te Kessel gecrasht.	2.2	T. Eversteijn, Bombardementen en verongelukte vliegtuigen in de periode 10 mei 1940 - 5 mei 1945	Nee, de vermelding is te globaal om tot afbakening van CE verdacht gebied over te gaan.	40	--

1940-1945, naoorlogse ruimingen						
Datum	Gebeurtenis	Hoofdstuk	Bron	Bruikbaar t.b.v. afbakening	Nr . FK[11]	Nr . BBK[12]
31 juli 1942	Bij een grote Britse aanval op Düsseldorf wordt Baarlo door brand- en brisantbommen getroffen. Er vallen bommen bij de stuw, waarbij vijf mensen op een schip omkomen. Er branden drie boerderijen af. In de Meren ontploft een luchtmijn die een grote verwoesting aanricht in de bossen / Bombardement op Baarlo, gebied Soeterbeek, Heierhof en omgeving stuw. Schepen die op de Maas voor anker liggen, worden getroffen.	2.2	P.G.J.M. Mulders, dat waren de oorlogsjaren, p. 199-210.	Nee, de vermelding is te globaal om tot afbakening van CE verdacht gebied over te gaan.	204 indicatief	--
1 augustus 1942	Bombardement met 20 brisant-, 60 fosfor- en 100 staaf-brandbommen om 02.00 uur op Baarlo, Tegelen. Getroffen werd door 19 brandbommen het klooster de Borcht waarvan vier op de binnenplaats en 15 in de moestuin, te Soesterbeek de boerderij van de fam. Coopmans, te Heierhof de boerderij van Coenen, stallen en de schuur, aan de Rijksweg (Napoleonsweg-Zuid) de winkel van P. Theunissen en de woning van de fam. Wolters, ten zuiden van de stuw in Belfeld schepen aan de westkant van de Maas waaronder de sleepboot Water, vrachtschip Maria – Sarina en de Beersche Maas en het open veld aan de westkant van Baarlo.	2.2	T. Eversteijn, Bombardementen en verongelukte vliegtuigen in de periode 10 mei 1940 - 5 mei 1945	Nee, de vermelding is te globaal om tot afbakening van CE verdacht gebied over te gaan.	204 indicatief	--

1940-1945, naoorlogse ruimingen						
Datum	Gebeurtenis	Hoofdstuk	Bron	Bruikbaar t.b.v. afbakening	Nr . FK[11]	Nr . BBK[12]
27 januari 1943	Bombardement door de Lancaster Mk I R5637 ZN- van het No. 106 squadron met een 4000 lbs bom en brandbommen op Kessel. Getroffen werd onder andere een terrein achter de woning van oud-burgemeester A. Haffmans.	2.2	T. Eversteijn, Bombardementen en verongelukte vliegtuigen in de periode 10 mei 1940 - 5 mei 1945	Nee, de locatie ligt buiten het onderzoeksgebied.	41	--
23 juni 1943	Bombardement op Reuver. Getroffen werd een terrein achter Muisers aan de Maas.	2.2	T. Eversteijn, Bombardementen en verongelukte vliegtuigen in de periode 10 mei 1940 - 5 mei 1945	Nee, de vermelding is te globaal om tot afbakening van CE verdacht gebied over te gaan.	--	--
23 juni 1943	Er kwam een zware bom terecht achter Muisers aan de Maas. Deze blindganger ontplofte twee dagen later en sloeg een krater van 3,5 meter.	2.2	S. Vincent, De laatste loodjes wogen zwaar…, p. 21	Nee, de vermelding is te globaal om tot afbakening van CE verdacht gebied over te gaan.	--	--
20/21 februari 1944	Bombardement op Baarlo.	2.2	T. Eversteijn, Bombardementen en verongelukte vliegtuigen in de periode 10 mei 1940 - 5 mei 1945	Nee, de vermelding is te globaal om tot afbakening van CE verdacht gebied over te gaan.	75	--
25 februari 1944	Bombardement om 11.45 uur op Baarlo, Tegelen. Getroffen werd de Helling en de woning van de fam. Jeucken in de Kerkveldstraat.	2.2	T. Eversteijn, Bombardementen en verongelukte vliegtuigen in de periode 10 mei 1940 - 5 mei 1945	Nee, de vermelding is te globaal om tot afbakening van CE verdacht gebied over te gaan.	205	--
25 februari 1944	Splinterbommetjes, van 10 à 15 kg zwaar die een stukje boven de grond ontploften. Van deze bommetjes vielen er verscheidene op de Helling en op de Kerkveldstraat. Veel blindgangers, die niet in de grond verdwenen, maar gewoon op de grond bleven liggen.	2.2	P.J.C. van der Coelen, Baarlo, bezet bevrijd 1940-1945: herinneringen in woord en beeld	Nee, de vermelding is te globaal om tot afbakening van CE verdacht gebied over te gaan.	205	--

1940-1945, naoorlogse ruimingen						
Datum	Gebeurtenis	Hoofdstuk	Bron	Bruikbaar t.b.v. afbakening	Nr . FK[11]	Nr . BBK[12]
22 mei 1944	Op 22 mei 1944 was het weer flink raak in het Broek. Fosfor- en brandbommen kwamen neer bij Bongers en Mestrom. Er ontstond toen brand in de boerderij van Bongers. Een groot gedeelte van de boerderij brandde af, waarbij o.a. zes varkens en een paard het leven verloren. Een week later, 's middags om half twee viel een blindganger van 1.000 kg. in het Meerlebroek. Deze kwam niet tot ontploffing. Niet alleen zware bommen, fosfor- en brandbommen kwamen in Reuver en Beesel neer. Ook enorm veel anti- Duitse pamfletten werden door de geallieerde vliegtuigen los gelaten.	2.2	S. Vincent, De laatste loodjes wogen zwaar…, p. 21	Nee, de vermelding is te globaal om tot afbakening van CE verdacht gebied over te gaan.	--	--
31 juli/1 augustus 1944	In de nacht van 31 juli op 1 augustus 1944 verschenen vijandelijke vliegtuigen boven het dorp Baarlo, gemeente Maasbree. Door het dak van het klooster "De Berckt" te Baarlo A1,viel een fosforbrandbom. De brand is door de paters van bet klooster geblust. Geen persoonlijke ongelukken. Er ontstond enige schade aan het dak, zolder en vloer.	2.5	Gemeentearchief Peel aan de Maas, inventarisnr. 1458	Nee, er wordt slechts één fosforbrandbom genoemd die in werking is getreden.	206	--
14 november 1944	Maasbree en Baarlo komen in de frontlinie te liggen.	2.2	P.G.J.M. Mulders, dat waren de oorlogsjaren, p. 211	Ja, in combinatie met meer specifieke bronnen die bevestigen dat deze regio betrokken is geweest bij oorlog- en gevechtshandelingen.	--	--

1940-1945, naoorlogse ruimingen						
Datum	Gebeurtenis	Hoofdstuk	Bron	Bruikbaar t.b.v. afbakening	Nr . FK[11]	Nr . BBK[12]
17/18 november 1944	In de namiddag van 17 november lieten de Duitsers in Kessel de kerk in de lucht vliegen en even later het prachtige kasteel.	2.2	S. Vincent, De laatste loodjes wogen zwaar, p. 54	Nee, de locatie ligt binnen het onderzoeksgebied, maar de CE zijn in werking getreden	--	--
2 december 1944	Tussen Venlo en Reuver kwamen er vrijdag heel veel militairen, alle mitrailleurstellingen langs de Maas bezet, om de 80 meter, zaterdag waren ze plotseling weer weg en stonden er wachtposten om de 750 m.	2.9/2.1	NIMH/AVG Archief	Nee, de nauwkeurigere luchtfotowaarnemingen worden als uitgangspunt voor de afbakening gebruikt.	207	--
25 januari 1945	Kasteel 'de Berckt' is veranderd in een vesting. Wij tellen wel 25 mitrailleurs	2.2	P.J.C. van der Coelen, Baarlo, bezet bevrijd 1940-1945 : herinneringen in woord en beeld	Nee, de nauwkeurigere luchtfotowaarnemingen worden als uitgangspunt voor de afbakening gebruikt.	208	--
1944-1945	Loopgraven waargenomen in het onderzoeksgebied	2.5	Historische luchtfoto's	Ja, de loopgraven worden afgebakend conform WSCS-OCE met een tolerantie van 2,5 m.	L1	B16 (selectie)
1944-1945	Wapenopstellingen waargenomen in het onderzoeksgebied	2.5	Historische luchtfoto's	Ja, de wapenopstellingen worden afgebakend conform WSCS-OCE met een tolerantie van 2,5 m.	L2	B15 (selectie)
1944-1945	Stellingen waargenomen in het onderzoeksgebied	2.5	Historische luchtfoto's	Ja, de stellingen worden afgebakend conform WSCS-OCE.	L3	B17 (selectie)
1944-1945	Krater van afwerpmunitie waargenomen in het onderzoeksgebied	2.5	Historische luchtfoto's	Ja, de bomkraters worden pin point target afgebakend met een straal van 181m.	L5	B18 (selectie)
25 mei 1945	In de buurtschap Baarlo, bij Koesdonkerweg-Pratwinkel, zijn landmijnen en boobytraps gevonden.	2.12	SSA-MMOD	Nee, de vermelding is te globaal om tot afbakening van CE verdacht gebied over te gaan.	209	--
25 mei 1945	Bij Pratwinkel Bong 302 te Baarlo, gemeente Maasbree, zijn 25 landmijnen en 7 boobytraps aangetroffen.	2.12	SSA-MMOD	Nee, de locatie ligt buiten het onderzoeksgebied (niet van invloed op het onderzoeksgebied)	209	--

1940-1945, naoorlogse ruimingen						
Datum	Gebeurtenis	Hoofdstuk	Bron	Bruikbaar t.b.v. afbakening	Nr . FK[11]	Nr . BBK[12]
25 mei 1945	Bij de Kesselse bergen en Koesdonkerveldweg, sectie D.1545, D.206 en D.2738-39 zijn landmijnen en boobytraps aangetroffen.	2.12	SSA-MMOD	Nee, de mijnen leg- en ruimrapporten van de EODD worden als uitgangspunt voor de afbakening gebruikt omdat deze nauwkeuriger zijn.	209	--
25 mei 1945	Bij het Koesdonkerveld, sectie D.240/241 zijn landmijnen en boobytraps aangetroffen.	2.12	SSA-MMOD	Nee, de mijnen leg- en ruimrapporten van de EODD worden als uitgangspunt voor de afbakening gebruikt omdat deze nauwkeuriger zijn.	209	--
6 december 1945	▪ Reuversche zijde monding Schelkensbeek in de Maas, tegenover Wolters Berg en Dal te Reuver ▪ Maasveld aan de weg Reuver naar veer Kessel. Rechts van de weg bij laatste bocht voor veer.	2.5	Gemeentearchief Beesel, inventarisnr. 334	Nee, de locaties liggen buiten het onderzoeksgebied en zijn niet relevant / van invloed op het onderzoeksgebied	210	--
21 januari 1945	Gevonden mijnen op de volgende plaatsen: ▪ Tien stuks bij de voormalig woning van de kademeester te Reuver aan de Maas	2.5	Gemeentearchief Beesel, inventarisnr. 334	Nee, de vermelding is te globaal om tot afbakening van CE verdacht gebied over te gaan. Niet bekend is wat de afstand van de mijnen ten opzichte van de woningen was	--	--
25 maart 1946	Er liggen mijnen in het puin van de boerderij Muijsers, bij de loswal aan de Maas te Reuver	2.12	SSA-MMOD	Nee, de locatie ligt buiten het onderzoeksgebied (niet van invloed op het onderzoeksgebied)	211	--
28 juni 1946	Tijdens de oorlog is de boerderij gelegen te Reuver a/d Maas 349 met 60 mijnen opgeblazen, waarbij vele mijnen niet tot ontploffing zijn gekomen en zijn blijven liggen. Een gedeelte is geruimd, een gedeelte is nog aanwezig.	2.12	SSA-MMOD	Nee, de locatie ligt buiten het onderzoeksgebied (niet van invloed op het onderzoeksgebied). Het betreft de boerderij van Muijsers (zie melding MMOD d.d. 25 maart 1946)	211	--
1972-2016	De inzet van de EODD is beoordeeld en opgenomen in een aparte bijlage	2.7	EODD archief	Ja, de veiliggestelde CE's zijn beoordeeld en zijn medebepalend geweest bij het vaststellen van de verdachte gebieden	UO nr's	--

1940-1945, naoorlogse ruimingen						
Datum	Gebeurtenis	Hoofdstuk	Bron	Bruikbaar t.b.v. afbakening	Nr . FK[11]	Nr . BBK[12]
Diverse data	Mijnenleg- en ruimrapporten	2.7	EODD archief	Ja, alle rapportages betreffende mijnenvelden zijn beoordeeld volgens de indicatietabel van de WSCS-OCE. Bij deze beoordeling zijn op landmijnen verdachte gebieden naar voren gekomen	--	--

Feitentabel DR 71 Belfeld

1940-1945, naoorlogse ruimingen						
Datum	Gebeurtenis	Hoofdstuk	Bron	Bruikbaar t.b.v. afbakening	Nr . FK[13]	Nr . BBK[14]
27 november 1940	Omstreeks 10.15 uur 's morgens is in de tuin van Julianastraat 13 te Belfeld een bom gevallen, wat veel schade heeft aangericht. De omgeving van het terrein is onderzocht, maar er werden geen andere bommen aangetroffen.	2.11	Nationaal Archief, Inventarisnr. 79	Ja, de locatie ligt binnen het analysegebied. Het getroffen gebied is afgebakend.	77	B22
27 november 1940	Omstreeks 10.15 uur was in de tuin van het perceel Julianastraat 13 te Belfeld een bom gevallen, waardoor veel schade aan woningen in de omgeving werd aangericht.	2.5	Gemeentearchief Belfeld, inventarisnr. 2448	Ja, de locatie ligt binnen het analysegebied. Het getroffen gebied is afgebakend.	77	B22
10/11 juli 1941	In de gemeente Belfeld zijn over een afstand van circa 2 km minstens 40 brandbommen afgeworpen, waarvan één terecht is gekomen op het magazijn van de Boerenbond, gelegen aan de Prins Hendrikstraat. In de Julianastraat is een brandbom op de draad van een elektrische leiding terechtgekomen. De overige brandbommen zijn bijna allemaal in het zand en langs de spoorlijn terechtgekomen.	2.11	Nationaal Archief, Inventarisnr. 79	Nee, de vermelding is te globaal om tot afbakening van CE verdacht gebied over te gaan.	87 indicatief	--

[13] FK = Feitenkaart
[14] CE BBK = CE Bodembelastingkaart

1940-1945, naoorlogse ruimingen						
Datum	Gebeurtenis	Hoofdstuk	Bron	Bruikbaar t.b.v. afbakening	Nr . FK[13]	Nr . BBK[14]
31 juli/1 augustus 1942	In Steyl vielen bommen. In Baarlo vielen 20 brisantbommen, 60 fosforbommen en 100 staafbrandbommen, hier raakten twee boerderijen en een woonhuis in brand, terwijl op diverse andere plaatsen nog inslagen van brand- en fosforbommen plaatsvonden, de ontstane branden konden veelal door de bewoners zelf geblust worden. Enige schepen welke aan de westkant nabij het stuw in Belfeld voor anker lagen, werden door nabij exploderende bommen getroffen.	2.2	P.G.J.M. Mulders, dat waren de oorlogsjaren	Ja, de stuw bij Belfeld ligt ten noorden van Belfeld en in het analysegebied. Het getroffen gebied is afgebakend.	88 indicatief	B23
31 juli/ 1 augustus 1942	Op de Maas bij Belfeld kwamen drie mensen om het leven door de inslag van een bom aan boord van een schip dat voor de stuw lag te wachten.	2.2	J. Derix, Vliegveld Venlo. Deel 1 en 2	Ja, de stuw bij Belfeld ligt ten noorden van Belfeld en in het analysegebied. Het getroffen gebied is afgebakend.	88 indicatief	B23
12 augustus 1941	Bombardement door Blenheims Mk IV op Belfeld. Getroffen werd de stuw.	2.2	T. Eversteijn, Bombardementen en verongelukte vliegtuigen in de periode 10 mei 1940 - 5 mei 1945	Ja, de stuw bij Belfeld ligt ten noorden van Belfeld en in het analysegebied. Het getroffen gebied is afgebakend.	88	B23
1 augustus 1942	Bombardement met 20 brisant-, 60 fosfor- en 100 staafbrandbommen om 02.00 uur op Baarlo, Tegelen. Ook werden ten zuiden van de stuw in Belfeld schepen aan de westkant van de Maas waaronder de sleepboot Water, vrachtschip Maria – Sarina en de Beersche Maas getroffen.	2.2	T. Eversteijn, Bombardementen en verongelukte vliegtuigen in de periode 10 mei 1940 - 5 mei 1945	Nee, de vermelding is te globaal om tot afbakening van CE verdacht gebied over te gaan.	75, 76 indicatief	B23
1944/1945	Bij de Maasoever te Belfeld, ter hoogte van de stuw, waren diverse veldversterkingen aanwezig.	2.2	M. Blondel, Oorlog en herstel in Noord-Limburg	Ja, de stuw bij Belfeld ligt ten noorden van Belfeld en in het analysegebied. Het getroffen gebied is afgebakend.	88 indicatief	---

1940-1945, naoorlogse ruimingen						
Datum	Gebeurtenis	Hoofdstuk	Bron	Bruikbaar t.b.v. afbakening	Nr . FK[13]	Nr . BBK[14]
21 februari 1944	Bombardement op Baarlo	2.2	T. Eversteijn, Bombardementen en verongelukte vliegtuigen in de periode 10 mei 1940 - 5 mei 1945	Nee, de vermelding is te globaal om tot afbakening van CE verdacht gebied over te gaan.	75 Indicatief	--
Augustus 1944	Bombardement op Belfeld. Getroffen werd het station.	2.2	T. Eversteijn, Bombardementen en verongelukte vliegtuigen in de periode 10 mei 1940 - 5 mei 1945	Ja, het station ligt in het onderzoeksgebied. Het getroffen gebied is afgebakend.	78	B24

31 oktober 1944	Depot van gevonden wapens en uitrustingsstukken die door Duitse militairen zijn achtergelaten in het huis van de commandant van de Nederlandse Binnenlandse Strijdkrachten, Schoolstraat Belfeld. Daarin bevinden zich momenteel 50 handgranaten, 10 Panzerfäuste, diverse kleding en uitrustingsstukken, o.a. 42 helmen, vijf bajonetten, 39 geweer-pantsergranaten, 36 springlichamen, 82 kisten artilleriegranaten (inhoud ieder drie stuks), 20 patroontassen, zes mijnen, een machinegeweer, 19 geweren, machinepistool. In de gehele gemeente zijn talloze plaatsen waar niet ontplofte projectielen liggen: ▪ Mijnenvelden bevinden zich in de omgeving van Leurdijk en Ven. ▪ In de nabijheid van de Arnoldushoeve, achter de boerderij van Kurstjens Fr. Malbeekerweg plaatselijk genaamd Schorf ▪ In de omgeving van Grenspaal 32 aan de Duitse grens omgeving Patersveld te beginnen ca. 100 meter achter de nieuwe koestal van de Leonardushoeve in de richting van de Duitse grens. ▪ Hoverveld gelegen rechts van de Bolenbergweg. ▪ Achter de N.V. Gresbuizenindustrie. ▪ Het gehele Maasveld links en rechts van de Rijksweg Venlo-	2.10	Provinciaal Archief/Militair Gezag, inventarisnr. 42	Het Maasveld ten westen van de Rijksweg Venlo-Roermond ligt gedeeltelijk binnen de begrenzing van het analysegebied Belfeld, maar de vermelding is te globaal om tot afbakening van CE verdacht gebied over te gaan.	--- --- --- --- --- 89 --- --- --- ---	--

1940-1945, naoorlogse ruimingen						
Datum	Gebeurtenis	Hoofdstuk	Bron	Bruikbaar t.b.v. afbakening	Nr . FK[13]	Nr . BBK[14]
	Roermond tussen Maas en Spoordijk. ▪ Bij de Horsterberg ▪ Bij vele particulieren zoals Th. Hoezen, Markt, Blom en Hanraets, Rijksweg Noord e.a. in totaal een twintigtal					

1940-1945, naoorlogse ruimingen						
Datum	Gebeurtenis	Hoofdstuk	Bron	Bruikbaar t.b.v. afbakening	Nr . FK[13]	Nr . BBK[14]
5 februari 1945	Fieldgun positions at Venlo, close to Marrema-Institution. In sector of Velden (907142) as far as Roermond 4/5 German divisions are said to stay. (No SS and no SA, only Wehrmacht). At Maasniel Wehrmacht and paratroopers. Road Venlo-Tegelen (Q1 885060) west of this road are trenches and minefields as far as the river Maas. Between Hoofdweg and Broeklaan there are trenches, barbed wire and minefields. South of swimmingpool begins a plateau, on west side of the plateau runs a path, on this path 200 m south of loampitts is a house and nearby this house is a battery of 3 pieces 7cm probably grenade throwers. Along this path south of above mentioned path are 3 camouflaged bunkers, probably observation posts, as inf. Thought that bunkers had only been made of earth and grass. Across sportfields at Belfeld is a tankditch, probably running up to the river Maas straight across Geloo (500m south) is an on the tank ditch. Barbed wire entanglements from Belfeld to Swalmen at regular intervals.	2.9	NIMH, inventarisnr. 269	Nee, de betreffende tankgracht ligt buiten het analysegebied.	---	--

1940-1945, naoorlogse ruimingen						
Datum	Gebeurtenis	Hoofdstuk	Bron	Bruikbaar t.b.v. afbakening	Nr . FK[13]	Nr . BBK[14]
6 juni 1945	Er zouden nog enkele bommen liggen onder het puin van de woonhuizen in de Maasstraat 4 en 5, “welke huizen door de Duitsers geëxplodeerd zijn”.	2.5	Gemeentearchief Belfeld, inventarisnr. 2314	Nee, gezien de bommen die gebruikt zijn voor het verwoesten van de huizen, kan er worden geconcludeerd dat deze niet zijn ingedrongen en bij de wederopbouw moeten zijn verwijderd/geruimd. Bovendien moet de vraag worden gesteld of het daadwerkelijk bommen zijn geweest (in de volksmond werden granaten al snel tot bommen verbasterd)	79	--
6 juni 1945	Begeleidend schrijven stafkaart, nadere aanduidingen betreffende de mijnenvelden. Op de stafkaart of op de andere bijlage zijn niet vermeld de diverse wegen die nog ondermijnd zijn. Er zouden nog enkele bommen liggen onder het puin van de woonhuizen in Maasstraat 4 en 5 welke huizen door de Duitsers geëxplodeerd zijn.	2.10	Provinciaal Archief/Militair Gezag, inventarisnr. 42	Nee, gezien de bommen gebruikt zijn voor het verwoesten van de huizen, kan worden geconcludeerd dat deze niet zijn ingedrongen en bij de wederopbouw moeten zijn verwijderd/geruimd. Bovendien moet de vraag worden gesteld of het daadwerkelijk bommen zijn geweest (in de volksmond werden granaten al snel tot bommen verbasterd)	79	--
20 juni 1945	Landmijnen. Witveld tussen Rijksweg Noord en de spoorlijn Venlo Roermond. Kadastraal secties A 1322, 1325, 1326, 1328, 1329 (bron: inventarisnr. 66)	2.10	Provinciaal Archief/Militair Gezag, inventarisnr. 66	Nee, de exacte locaties zijn niet herleidbaar. De vermelding is indicatief op de feitenkaart weergegeven.	80 indicatief	--
20 juni 1945	Landmijnen. Huisakker, gelegen achter woonhuis Rijksweg Z 11, Witveld, gelegen tussen de Rijksweg Noord en spoorlijn Venlo Roermond. Kadastraal secties D 2072, 905, 1758, 1957, A 1138-1839 (bron: inventarisnr. 66)	2.10	Provinciaal Archief/Militair Gezag, inventarisnr. 66	Nee, de exacte locaties zijn niet herleidbaar. De vermelding is indicatief op de feitenkaart weergegeven.	80 indicatief	--
20 juni 1945	Landmijnen. Ekschip, gelegen tussen de Maas en Rijksweg Zuid. Kadastraal sectie D950 (bron: inventarisnr. 66)	2.10	Provinciaal Archief/Militair Gezag, inventarisnr. 66	Nee, de vermelding is te globaal om tot afbakening van CE verdacht gebied over te gaan. De vermelding is indicatief op de kaart weergegeven.	86 indicatief	--

1940-1945, naoorlogse ruimingen						
Datum	Gebeurtenis	Hoofdstuk	Bron	Bruikbaar t.b.v. afbakening	Nr . FK[13]	Nr . BBK[14]
20 juni 1945	Landmijnen. Huisakker, Ekschip, gelegen tussen de Maas en Rijksweg Zuid vanaf woonhuis Rijksweg Zuid 11 en Meelderbroek gelegen achter de boomkwekerij van Faassen, Broekstraat. Kadastraal secties D 1640, 1672, 1673, 1544, 930, 1552, 957, 960 (bron: inventarisnr. 66)	2.10	Provinciaal Archief/Militair Gezag, inventarisnr. 66	Nee, de vermelding is te globaal om tot afbakening van CE verdacht gebied over te gaan.	---	--
20 juni 1945	Landmijnen Krekelsberg, gelegen tussen Rijksweg Zuid achter woonhuis no. 14 en de spoorlijn Venlo Roermond. Kadastraal sectie D1462 (bron: inventarisnr. 66)	2.10	Provinciaal Archief/Militair Gezag, inventarisnr. 66	Nee, de vermelding is te globaal om tot afbakening van CE verdacht gebied over te gaan. De vermelding is indicatief op de kaart weergegeven.	91 indicatief	--
20 juni 1945	Landmijnen Ekschip, terrein gelegen tussen de Maas en Rijksweg Noord. Kadastraal secties D 933 en 934 (bron: inventarisnr. 66)	2.10	Provinciaal Archief/Militair Gezag, inventarisnr. 66	Nee, de vermelding is te globaal om tot afbakening van CE verdacht gebied over te gaan. De vermelding is indicatief op de kaart weergegeven.	90 indicatief	--
20 juni 1945	Landmijnen. Rondom het woonhuis van de Wed. Blom Rijksweg Noord 9. Kadastraal sectie A.1765 (bron: inventarisnr. 66)	2.10	Provinciaal Archief/Militair Gezag, inventarisnr. 66	Nee, de vermelding is te globaal om tot afbakening van CE verdacht gebied over te gaan. De vermelding is indicatief op de kaart weergegeven.	83 indicatief	--
12 maart 1946	In de gemeente Belfeld bevonden zich vermoedelijk nog mijnen in het Maasveld, tussen de Rijksweg en Maas vanaf de grens met de gemeente Reuver tot aan de kom van het dorp. De opruimwerkzaamheden moesten worden gestaakt in verband met hoog water.	2.5	Gemeentearchief Belfeld, inventarisnr. 2314	Nee, de vermelding is te globaal om tot afbakening van CE verdacht gebied over te gaan. De vermelding is indicatief op de kaart weergegeven.	86 indicatief	--
27 mei 1946	Mijnen in het Maasveld, gelegen tussen de Rijksweg en Maas vanaf de grens van gemeente Reuver tot aan de kom van het dorp.	2.7	SSA-MMOD	Nee, de vermelding is te globaal om tot afbakening van CE verdacht gebied over te gaan. De vermelding is indicatief op de kaart weergegeven.	86 indicatief	--

1940-1945, naoorlogse ruimingen						
Datum	Gebeurtenis	Hoofdstuk	Bron	Bruikbaar t.b.v. afbakening	Nr . FK[13]	Nr . BBK[14]
9 oktober 1991	In verband met de vermoedelijke aanwezigheid van explosieven afkomstig uit de Tweede Wereldoorlog werd verzocht een onderzoek in te stellen bij de Stationsstraat 6. Het zou een “behoorlijk aantal granaten” betreffen volgens een getuige.	2.5	Gemeentearchief Belfeld, inventarisnr. 2314	Nee, er is reeds verzocht om tot onderzoek over te gaan.	81	--
Onbekend	Bij de volgende percelen waren projectielen, mijnen, buskruit of ontstekingsmiddelen aanwezig: ▪ Schoolstraat 22 (munitie) ▪ Rijksweg Zuid 6 (projectielen) ▪ Markt 11 (projectielen) ▪ Rijksweg Zuid 9 (projectielen en mijnen)	2.5	Gemeentearchief Belfeld, inventarisnr. 2314	De locaties liggen binnen het onderzoeksgebied m.u.v. de Schoolstraat ▪ Schoolstraat 22 (munitie) ▪ Rijksweg Zuid 6 (projectielen) ▪ Markt 11 (projectielen) ▪ Rijksweg Zuid 9 (projectielen en mijnen) Het getroffen gebied is situationeel afgebakend.	82 83 84 85	B25
1972-2016	De inzet van de EODD is beoordeeld en opgenomen in een aparte bijlage	2.7	EODD archief	Ja, de veiliggestelde CE zijn beoordeeld en zijn mede bepalend geweest bij het vaststellen van de verdachte gebieden. De CE verdachte gebieden zijn situationeel afgebakend.	UO nrs	--
Diverse data	Mijnenleg- en ruimrapporten	2.7	EODD archief	Ja, alle rapportages betreffende mijnenvelden zijn beoordeeld volgens de indicatietabel van de WSCS-OCE. Bij deze beoordeling zijn op landmijnen verdachte gebieden naar voren gekomen	--	B21

Feitentabel DR 72 Kessel

1940-1945, naoorlogse ruimingen						
Datum	Gebeurtenis	Hoofdstuk	Bron	Bruikbaar t.b.v. afbakening	Nr . FK[15]	Nr . BBK[16]
1940-1945	Kessel kreeg in 1940-1945 ook regelmatig met oorlogsleed te maken. Niet minder dan zeven Engelse of Amerikaanse vliegtuigen stortten in Kessel neer. Het gemeentehuis en veel huizen langs de Maas werden zwaar beschadigd, toen op 21 juli 1944 een bommenwerper in de Maas terecht kwam.	2.2	S. Vincent, De laatste loodjes wogen zwaar, p. 53	Nee, de vermelding is te globaal om tot afbakening van CE verdacht gebied over te gaan.	--	--
10 mei 1940	De 30e Duitse Divisie richtte haar aanvallen op Neer met IILLR. 46 en op Veer, ten Z. van Kessel, met LLR. 46. De scheidingslijn tussen LR.46 en het noordelijk daarvan aanvallende LR.6 liep midden door Reuver, over het voetveer te Kessel, zuid langs Kapel (in het gehucht Broek) en boog daarna naar het Z.W. naar het gehucht Nijken (2 km ten N.W. van Roggel). Deze divisie was voor de aanval gereed gesteld met de voorbataljons onmiddellijk aan de grens en met daarachter niet minder dan 6 afdelingen artillerie in de strook tussen de kunstweg naar Swalmen en de lijn Heidhausen-Kessel.	2.2	V.E. Nierstrasz (red.), De verdediging van Noord-Limburg en Noord Brabant mei 1940, p. 70	Nee, de vermelding is te globaal om tot afbakening van een CE verdacht gebied over te gaan. De vermelding is indicatief op de kaart weergegeven.	39 indicatief	--
10 mei 1940	T 095 Blenheim Mk IV L8860 WV- van het No. 18 Burma squadron om 1700 uur in de Maas te Kessel gecrasht.	2.2	T. Eversteijn, Bombardementen en verongelukte vliegtuigen in de periode 10 mei 1940 – 5 mei 1945	Nee, de vermelding is te globaal om tot afbakening van CE verdacht gebied over te gaan. De vermelding is indicatief op de kaart weergegeven.	40 indicatief	--

[15] FK = Feitenkaart
[16] CE BBK = CE Bodembelastingkaart

1940-1945, naoorlogse ruimingen						
Datum	Gebeurtenis	Hoofdstuk	Bron	Bruikbaar t.b.v. afbakening	Nr . FK[15]	Nr . BBK[16]
10 mei 1940	De veerpont ter hoogte van Kessel werd door de Nederlanders opgeblazen.	2.2	F. van Horne, '40 van oever naar oever '45, p. 28	Nee, er werden in de meidagen van 1940 standaard vernielingsladingen gebruikt (derhalve geen aanleiding om tot afbakening over te gaan). De vermelding is indicatief op de kaart weergegeven.	92 indicatief	--
10 mei 1940	Om 10.00 uur raakte de Blenheim L 8860 van het 18 squadron boven Venlo in gevecht met een Me.110 en stortte neer in de Maas bij Kessel.	2.2	F. van Horne, '40 van oever naar oever '45, p. 35	Nee, de vermelding is te globaal om tot afbakening van CE verdacht gebied over te gaan. De vermelding is indicatief op de kaart weergegeven.	40 indicatief	--
27 januari 1943	Bombardement door de Lancaster Mk I R5637 ZN- van het No. 106 squadron met een 4000 lbs bom en brandbommen op Kessel. Getroffen werd onder andere een terrein achter de woning van oud-burgemeester A. Haffmans.	2.2	T. Eversteijn, Bombardementen en verongelukte vliegtuigen in de periode 10 mei 1940 - 5 mei 1945	Nee, de vermelding is te globaal om tot afbakening van CE verdacht gebied over te gaan. De vermelding is indicatief op de kaart weergegeven.	41 indicatief	--
27 januari 1943	Bombardement op Beesel. Getroffen werd Veers.	2.2	T. Eversteijn, Bombardementen en verongelukte vliegtuigen in de periode 10 mei 1940 - 5 mei 1945	Nee, de vermelding is te globaal om tot afbakening van CE verdacht gebied over te gaan. De vermelding is indicatief op de kaart weergegeven.	42 indicatief	--
20/21 juli 1944	T33880 Lancaster I aan de oever van de Maas bij Kessel gecrasht.	2.2	SGLO Crashregister	Nee, de vermelding is te globaal om tot afbakening van CE verdacht gebied over te gaan. De vermelding is indicatief op de kaart weergegeven.	44 indicatief	--
21 juli 1944	Bombardement op Kessel. Getroffen werd de boerderij van wed. J. Jacobs, de kerk, het kasteel en het dorp.	2.2	T. Eversteijn, Bombardementen en verongelukte vliegtuigen in de periode 10 mei 1940 - 5 mei 1945	Nee, de locaties liggen buiten de begrenzing van het analysegebied.	41 (kerk) 45 (kasteel)	--

1940-1945, naoorlogse ruimingen						
Datum	Gebeurtenis	Hoofdstuk	Bron	Bruikbaar t.b.v. afbakening	Nr . FK[15]	Nr . BBK[16]
21 juli 1944	Veel mensen zagen eensklaps een zware (waarschijnlijk Halifax-) bommenwerper brandend richting Reuver komen. (…). Boven het centrum van Reuver keerde de brandende machine terug in westelijke richting, waarschijnlijk om niet op de huizen neer te komen. Met een enorme klap kwam deze bommenwerper in de Maas, precies tussen Kessel en Reuver, terecht. Het staartstuk en de mitrailleurkoepel kwamen net langs de weg naar het veer in Reuver terecht, ongeveer tegenover de huidige ingang van “de Lommerbergen.”	2.2	S. Vincent, De laatste loodjes wogen zwaar, p. 29	Nee, de vermelding is te globaal om tot afbakening van CE verdacht gebied over te gaan. De vermelding is indicatief op de kaart weergegeven.	44 indicatief	--
November 1944 / januari 1945	Schade als gevolg van een granaatinslag aan houten barakken aan de Haagweg.	2.5	Gemeentearchief Peel en Maas, inventarisnr. 246	Nee, de vermelding is te globaal om tot afbakening van CE verdacht gebied over te gaan. De vermelding is indicatief op de kaart weergegeven.	46 indicatief	--
18 november 1944	Het leek wel alsof de hel was los gebarsten in Kessel. Kanongebulder, inslaande granaten en vernielingen.	2.2	S. Vincent, De laatste loodjes wogen zwaar, p. 54	Nee, de vermelding is te globaal om tot afbakening van CE verdacht gebied over te gaan.	---	--
19 november 1944	Kessel werd bevrijd. Vooral de dag en nacht vóór deze bevrijding was een hels lawaai van kanonnen en mitrailleurs voor de inwoners. ’s Avonds kon men boven Kessel een roze vuurgloed waarnemen.	2.2	S. Vincent, De laatste loodjes wogen zwaar, p. 48	Nee, de vermelding is te globaal om tot afbakening van CE verdacht gebied over te gaan.	---	--
November 1944 / maart 1945	Ondanks de bevrijding bleef Kessel tot 1 maart 1945 in de frontlinie liggen en regende het Duitse granaten.	2.2	S. Vincent, De laatste loodjes wogen zwaar, p. 54	Ja, omdat er maandenlang sprake was van een frontregio is het CE verdachte gebied situationeel afgebakend.	180 indicatief	B2
1944-1945	Loopgraven waargenomen in het analysegebied	2.4	Historische luchtfoto’s	Nee, de loopgraven bevinden zich buiten het onderzoeksgebied.	L1	--

1940-1945, naoorlogse ruimingen						
Datum	Gebeurtenis	Hoofdstuk	Bron	Bruikbaar t.b.v. afbakening	Nr . FK[15]	Nr . BBK[16]
1944-1945	Wapenopstellingen waargenomen in het analysegebied	2.4	Historische luchtfoto's	Nee, de wapenopstellingen bevinden zich buiten het onderzoeksgebied.	L2	
1944-1945	Stellingen waargenomen in het onderzoeksgebied	2.4	Historische luchtfoto's	Ja, de stellingen worden afgebakend conform WSCS-OCE.	L3	B1
9 oktober 1945	Opgave gevaarlijke projectielen: ▪ Nabij aspergeveld J. Niemans, Walsberg, 2 granaten	2.12	SSA-MMOD	Nee, de vermelding is te globaal om tot afbakening van CE verdacht gebied over te gaan. De vermelding is indicatief op de kaart weergegeven.	47 indicatief	--
9 oktober 1945	De gehele Maasoever ter hoogte van Beesel is verdacht op mijnen.	2.12	SSA-MMOD	Nee, de vermelding is te globaal om tot afbakening van CE verdacht gebied over te gaan. De vermelding is indicatief op de kaart weergegeven.	48 indicatie	--
1972-2016	De inzet van de EODD is beoordeeld en opgenomen in een aparte bijlage	2.7	EODD archief	Ja, de veiliggestelde CE zijn beoordeeld en zijn mede bepalend geweest bij het vaststellen van de verdachte gebieden (afhankelijk van hetgeen in de UO wordt gemeld)	UO nrs	B1
Diverse data	Mijnenleg- en ruimrapporten	2.7	EODD archief	Ja, alle rapportages betreffende de mijnenvelden zijn beoordeeld volgens de indicatietabel van de WSCS-OCE. Bij deze beoordeling zijn op landmijnen verdachte gebieden naar voren gekomen	--	B21

Feitentabel DR73 Beesel

1940-1945, naoorlogse ruimingen						
Datum	Gebeurtenis	Hoofdstuk	Bron	Bruikbaar t.b.v. afbakening	Nr . FK[17]	Nr . BBK[18]
10 mei 1940	Twee bommen neergekomen in Beesel. Een bom kwam neer te Reuver op het spoor Roermond-Venlo achter een boerderij in het open veld. De tweede viel een week later te Beesel bij het zogenaamde Jagershuis, op enige afstand van het spoor Roermond-Venlo. Diezelfde morgen vielen er nog vijf bommen in de zogenaamde Beesels Broek.	2.5	Gemeentearchief Beesel, inventarisnr. 333	Ja, het Beesels Broek ligt binnen het analysegebied.	167 indicatief	--
27 juni 1941	Om 1.15 uur werden 5 à 6 brisantbommen in het gehucht Bussereind afgeworpen. Misschien één blindganger.	2.11	Nationaal Archief, (Inventarisnr. 79)	Nee, de vermelding is te globaal om tot afbakening van CE verdacht gebied over te gaan. Er is bovendien sprake van een veronderstelling betreffende de blindganger	102 indicatief	--
27 juni 1941	In de nacht van 26 op 27 juni zijn omstreeks 1.30 uur te Bussereind, gemeente Beesel, zes bommen gevallen uit een vliegtuig van onbekende nationaliteit. Deze bommen kwamen terecht in het open veld en zijn geëxplodeerd.	2.11	Nationaal Archief, (Inventarisnr. 79)	Nee, de vermelding is te globaal om tot afbakening van CE verdacht gebied over te gaan.	102 indicatief	--
17 augustus 1941	Bombardement op Swalmen.	2.2	T. Eversteijn, Bombardementen en verongelukte vliegtuigen in de periode 10 mei 1940 - 5 mei 1945	Nee, de vermelding is te globaal om tot afbakening van CE verdacht gebied over te gaan.	103 indicatie	--
6/7 augustus 1942	Bombardement op Swalmen.	2.2	T. Eversteijn, Bombardementen en verongelukte vliegtuigen in de periode 10 mei 1940 - 5 mei 1945	Nee, de vermelding is te globaal om tot afbakening van CE verdacht gebied over te gaan.	103 indicatief	--

[17] FK = Feitenkaart
[18] CE BBK = CE Bodembelastingkaart

1940-1945, naoorlogse ruimingen						
Datum	Gebeurtenis	Hoofdstuk	Bron	Bruikbaar t.b.v. afbakening	Nr . FK[17]	Nr . BBK[18]
1943	"In die tijd is het één keer écht spannend geweest. Een paar dagen van te voren waren in Wieler al enige bommen gevallen. Ik heb toen die avond voor de eerste keer op de grond gelegen. (…) Ze bleven ver weg, ergens in de buurt van de Maas."	2.2	M. van Avesaath-van den Broek et al., Swalmen '40-'45, p. 70	Nee, de vermelding is te globaal om tot afbakening van CE verdacht gebied over te gaan.	---	--
25/26 mei 1943	Bombardement op Beesel.	2.2	T. Eversteijn, Bombardementen en verongelukte vliegtuigen in de periode 10 mei 1940 - 5 mei 1945	Nee, de vermelding is te globaal om tot afbakening van CE verdacht gebied over te gaan.	43 indicatief	--
20 juni 1943	Bombardement op Swalmen. Getroffen werd de woning van de fam. Geraedts.	2.2	T. Eversteijn, Bombardementen en verongelukte vliegtuigen in de periode 10 mei 1940 - 5 mei 1945	Nee, de vermelding is te globaal om tot afbakening van CE verdacht gebied over te gaan.	103 indicatief	--
1944	Vooral de laatste maand van 1944 had Beesel het zwaar te verduren door de vele geallieerde granaten die op het dorp neerdaalden. Een granaat kwam juist in een keldergat terecht waar de onderaardse schuilplaats van de familie Schoenmakers was ingericht. Er vielen drie doden en de dochter des huizes werd zwaar gewond. De vernielingen gingen door. Beesel was bezaaid met mijnenvelden en verdedigingslinies. Er viel een gierende granaat bij bakker Reinders-Sonnemans naar Binnen.	2.2	J. Hendriks/ H. Koenen, D-Day in Midden-Limburg. Deel 2, p. 72	Nee, de vermelding is te globaal om tot afbakening van CE verdacht gebied over te gaan.	43	--
1944	De kerk in Beesel kwam zwaar gehavend uit de Tweede Wereldoorlog tevoorschijn.	2.2	J. Hendriks/ H. Koenen, D-Day in Midden-Limburg. Deel 2, p. 73	Ja, de kerk van Beesel ligt binnen het onderzoeksgebied. Het getroffen gebied is situationeel afgebakend.	43	B1

1940-1945, naoorlogse ruimingen						
Datum	Gebeurtenis	Hoofdstuk	Bron	Bruikbaar t.b.v. afbakening	Nr . FK[17]	Nr . BBK[18]
11 september 1944	Ook Reuver en Beesel kregen hun verdedigingslinies om de oprukkende geallieerde troepen een halt toe te roepen. Langs de Reuverse en Beeselse kant van de Maas en dan vooral in Rijckel en in de bossen van “de Berken” en “de Walsberg” en het gebied waar nu de woningen van de Oude Baan zijn gelegen, werd een waar net van loopgraven, kazematten en prikkeldraadversperringen en naderhand mijnenvelden aangelegd. Kilometers betonnen bunkers langs de grensweg zijn hiervan nu nog stille getuigen.	2.2	S. Vincent, De laatste loodjes wogen zwaar, p. 39	Nee, de vermeldingen zijn te globaal. De vermelding schetst wel een goed beeld van de verdedigingswerken om en rond Beesel.	---	B2/B3/B4
Oktober 1944	Reuver en Beesel lagen inmiddels tussen twee verdedigingslinies, één langs de Maas en de andere bij en over de Duitse grens.	2.2	S. Vincent, De laatste loodjes wogen zwaar, p. 43	Nee, de vermelding is te globaal om tot afbakening van CE verdacht gebied over te gaan.	---	B2/B3/B4
November 1944/maart 1945	Schade aan het raadhuis aan de Markt 99, door een granaatinslag.	2.5	Gemeentearchief Beesel, inventarisnr. 87	Ja, de kerk van Beesel ligt binnen het onderzoeksgebied. Het getroffen gebied is situationeel afgebakend.	43	B1
November 1944/maart 1945	Van november 1944 tot maart 1945 vormde de Maas maandenlang een scheiding tussen de geallieerde bevrijders aan de westkant en de Duitse bezetters aan de oostkant van de Maas. Reuver en Beesel lagen toen midden in het frontgebied. In de verdedigingslinies hadden de Duitsers zich in de bunkers, kazematten en loopgraven verschanst en van hieruit vonden regelmatig vuurgevechten plaats.	2.2	S. Vincent, De laatste loodjes wogen zwaar, p. 38	Nee, de vermeldingen zijn te globaal. De vermelding schetst wel een goed beeld van de verdedigingswerken om en rond Beesel.	---	--

1940-1945, naoorlogse ruimingen						
Datum	Gebeurtenis	Hoofdstuk	Bron	Bruikbaar t.b.v. afbakening	Nr . FK[17]	Nr . BBK[18]
November 1944	"Onberekenbaar spatten de granaten in onze gemeente uiteen. Dhr. Alers wees ons erop dat nu nog te zien is waar de scherven tegen het staketsel van de jongensschool geslagen zijn en dat ondanks later schilder- en plamuurwerk."	2.2	M. van Avesaath-van den Broek et al., Swalmen '40-'45, p. 82	Nee, de vermelding is te globaal om tot afbakening van CE verdacht gebied over te gaan.	---	--
November 1944	De bonnen werden op verschillende plaatsen versterkt, niet alleen in het dorp (…). Men wilde de mensen niet te ver laten lopen in verband met het voortdurend gevaar van neerkomende granaten.	2.2	M. van Avesaath-van den Broek et al., Swalmen '40-'45, p. 105	Nee, de vermelding is te globaal om tot afbakening van CE verdacht gebied over te gaan.	---	--
November/december 1944	Toen de overkant van de Maas bevrijd werd door de Engelsen, kwam o.a. Swalmen onder granaatvuur te liggen. De Beeselseweg lag altijd onder granaatvuur. Ook de weg Beesel-Swalmen lag voortdurend onder granaatvuur en bijna niemand maakte er gebruik van.	2.2	M. van Avesaath-van den Broek et al., Swalmen '40-'45, p. 147	Nee, de vermelding is te globaal om tot afbakening van CE verdacht gebied over te gaan.	---	--
18 november 1944	Een waar artillerievuur teisterde Beesel.	2.2	S. Vincent, De laatste loodjes wogen zwaar, p. 54	Nee, de vermelding is te globaal om tot afbakening van CE verdacht gebied over te gaan.	---	--
19 november 1944	Er waren heel wat granaten in Reuver en Beesel terecht gekomen en ook de kerktorens kregen een aantal voltreffers.	2.2	S. Vincent, De laatste loodjes wogen zwaar, p. 48	Ja, de kerk te Beesel ligt binnen het onderzoeksgebied. Het getroffen gebied is situationeel afgebakend.	43	B1
23 november 1944	De granaten daalden neer op Beesel. Beesel lag open bloot voor de geallieerde artillerie, die de molens en de kerktoren van het dorp bij regelmaat onder vuur nam.	2.2	S. Vincent, De laatste loodjes wogen zwaar, p. 61	Ja, de kerk te Beesel ligt binnen het onderzoeksgebied. Het getroffen gebied is situationeel afgebakend.	43	B1

1940-1945, naoorlogse ruimingen						
Datum	Gebeurtenis	Hoofdstuk	Bron	Bruikbaar t.b.v. afbakening	Nr . FK[17]	Nr . BBK[18]
30 november 1944	Tussen 18.00 en 19.00 uur hevig granaatvuur uit nw. En w. richting, waarvan vele granaten in Swalmen insloegen, o.a. aan de Stationsstraat, Oude Weg, Veldpoort, Rijksweg Noord en Molenweg.	2.2	M. van Avesaath-van den Broek et al., Swalmen '40-'45, p. 141	Ja, de Stationsstraat ligt binnen het onderzoeksgebied. Het getroffen gebied is situationeel afgebakend.	104	B1
Februari 1945	De beschietingen over en weer werden feller. Steeds opnieuw werden gebouwen beschadigd en vooral in Beesel zou ontzettend veel zijn vernield.	2.2	S. Vincent, De laatste loodjes wogen zwaar, p. 82	Nee, de vermelding is te globaal om tot afbakening van CE verdacht gebied over te gaan.	---	--
April 1945	Diverse mijnenvelden in de gemeente gelegen, o.a. aan de: ▪ In een rechte lijn tussen Rijkel in de Bakheide ▪ Aan de zuidelijke grens van Beesel, vanaf de Maas in een ronde kring naar de Bakheide. ▪ Langs de gehele maasoever in de lengte van de hele gemeente.	2.5	Gemeentearchief Beesel, inventarisnr. 334	Nee, de vermeldingen zijn te globaal om tot afbakening van CE verdacht gebieden over te gaan.	---	--
8 april 1945	Bij het spoor in Swalmen waren twintig gevalstrikte mijnen aangetroffen. Deze werden geruimd.	2.2	A. Meijers, Achtung Minen – Danger Mines, p. 50	Nee, de vermelding is te globaal om tot afbakening van CE verdacht gebied over te gaan.	104 indicatief	B5
1944-1945	Loopgraven waargenomen in het onderzoeksgebied	2.4	Historische luchtfoto's	Ja, de loopgraven worden afgebakend conform WSCS-OCE met een tolerantie van 2,5 m	L1	B2
1944-1945	Wapenopstellingen waargenomen in het onderzoeksgebied	2.4	Historische luchtfoto's	Ja, de wapenopstellingen worden afgebakend conform WSCS-OCE met een tolerantie van 2,5 m	L2	B3
1944-1945	Stellingen waargenomen in het onderzoeksgebied	2.4	Historische luchtfoto's	Ja, de stellingen worden afgebakend conform WSCS-OCE.	L3	B4

1940-1945, naoorlogse ruimingen						
Datum	Gebeurtenis	Hoofdstuk	Bron	Bruikbaar t.b.v. afbakening	Nr . FK[17]	Nr . BBK[18]
1944-1945	Kraters van afwerpmunitie waargenomen in het analysegebied	2.4	Historische luchtfoto's	Ja, de bomkraters zijn van invloed op het onderzoeksgebied en zijn als pin point target afgebakend met een straal van 181 m	L4	B6
1944-1945	Tankgracht waargenomen in het onderzoeksgebied	2.4	Historische luchtfoto's	Ja, de tankgracht ligt in gebied dat onderhevig is geweest aan beschietingen en is derhalve verdacht op CE	L5	B7
9 oktober 1945	Opgave gevaarlijke projectielen: ▪ Op laan aan de noorderzijde kasteel Nieuwenbroek, 1 granaat ▪ Achter woonhuis Lennaerts, Hoogstraat, 1 granaat	2.7	SSA-MMOD	Ja, de vermeldingen zijn opgenomen in de feitenkaart en dragen bij aan (aanvullend) bewijs voor oorlogsgeweld in de omgeving.	105 106	B1
9 oktober 1945	Tussen Klerkenhof en Maas is een vermeend mijnenveld aanwezig.	2.7	SSA-MMOD	Nee, de vermelding is te globaal om tot afbakening van CE verdacht gebied over te gaan.	107 indicatief	B5
9 oktober 1945	De gehele Maasoever ter hoogte van Beesel is verdacht op mijnen.	2.7	SSA-MMOD	Nee, de vermelding is te globaal om tot afbakening van CE verdacht gebied over te gaan.	---	B5
21 januari 1946	Dertien mijnen in het Maasveld, Rijkel achter Enderhof, nabij het voetveer Beesel-Neer.	2.5	Gemeentearchief Beesel, inventarisnr. 334	Nee, de vermelding is te globaal om tot afbakening van CE verdacht gebied over te gaan.	---	--
25 maart 1946	Berichtgeving over mijnenvelden in de gemeente Beesel: ▪ In het Maasveld, Rijkel, achter boerderij Enderhof, rechts voor het voetveer Beesel-Neer	2.7	SSA-MMOD	Nee, de vermelding is te globaal om tot afbakening van CE verdacht gebied over te gaan.	107 indicatief	--
21 september 1973	Op een perceel aan de St. Anthoniuslaan tussen perceel 1 en 3 ligt een granaat begraven. Deze ligt op ongeveer 3 meter van de weg.	2.5	Gemeentearchief Beesel, inventarisnr. 745	Ja, de Sint Antoniusstraat ligt in het centrum van Beesel, binnen het onderzoeksgebied. Het getroffen gebied is situationeel afgebakend.	43	B1
6 juni 1974	Aan de Beekstraat is er na de oorlog een tweetal granaten begraven.	2.5	Gemeentearchief Beesel, inventarisnr. 745	Nee, de vermelding is te globaal om tot afbakening van CE verdacht gebied over te gaan.	---	--

1940-1945, naoorlogse ruimingen						
Datum	Gebeurtenis	Hoofdstuk	Bron	Bruikbaar t.b.v. afbakening	Nr . FK[17]	Nr . BBK[18]
18 maart 1977	Granaat aangetroffen op het perceel Rijker 9 te Beesel.	2.5	Gemeentearchief Beesel, inventarisnr. 745	Ja, Rijkel 9 ligt in het onderzoeksgebied. Het getroffen gebied is situationeel afgebakend.	168	B1
24 juli 1979	Op de volgende plaatsen liggen vermoedelijk nog explosieven: ▪ Een terrein aan de Donderbergweg in het buurtschap Rijkel bij Beesel, waar op 3 a 4 kilometer kisten munitie in een tankgracht is gedumpt na de bevrijding. ▪ Munitie begraven op een terrein gelegen aan de Waterloseweg 4 te Beesel ▪ Twee granaten aan de Beekstraat.	2.5	Gemeentearchief Beesel, inventarisnr. 745	Ja, de Waterloseweg 4 ligt in het onderzoeksgebied. Het getroffen gebied is situationeel afgebakend.	--- 169 ---	B1
16 september 1994	Granaten in de grond achter een woonhuis aan de St. Jorisstraat 5. Het gaat hier om 5 projectiele die hier in 1943 zijn neergekomen en ter plekke zijn begraven.	2.5	Gemeentearchief Beesel, inventarisnr. 878	Ja, de Jorisstraat ligt in het onderzoeksgebied. Het getroffen gebied is situationeel afgebakend.	170	B1
1972-2016	De inzet van de EODD is beoordeeld en opgenomen in een aparte bijlage	2.7	EODD archief	Ja, de veiliggestelde CE zijn beoordeeld en zijn mede bepalend geweest bij het vaststellen van de verdachte gebieden. Het getroffen gebied is situationeel afgebakend.	UOnr's	--
Diverse data	Mijnenleg- en ruimrapporten	2.7	EODD archief	Ja, alle rapportages betreffende mijnenvelden zijn beoordeeld volgens de indicatietabel van de WSCS-OCE. Bij deze beoordeling zijn op landmijnen verdachte gebieden naar voren gekomen	--	--

Feitentabel DR75 Buggenum

1940-1945, naoorlogse ruimingen						
Datum	Gebeurtenis	Hoofdstuk	Bron	Bruikbaar t.b.v. afbakening	Nr . FK[19]	Nr . BBK[20]
Mei 1940	De Nederlandse troepen bereidden zich voor op de komst van de Duitsers. Reeds in 1936 werden er rivierkazematten gebouwd bij bruggen over de Maas, zo ook bij de spoorbrug in Buggenum en de verkeersbrug van Roermond. Bij elke brug werden 2 rivierkazematten gebouwd.	2.2	F. van Horne, '40 van oever naar oever '45, p. 9	Ja, de locaties van de kazematten zijn afgebakend.	171	Omgeving B1
Mei 1940	De spoorbrug te Buggenum werd opgeblazen door de Nederlanders.	2.2	F. van Horne, Van kazemat tot kelderleven, p. 35	Nee, de standaard vernielingslading bij de spoorbrug is in werking getreden.	174	--

[19] FK = Feitenkaart
[20] CE BBK = CE Bodembelastingkaart

1940-1945, naoorlogse ruimingen						
Datum	Gebeurtenis	Hoofdstuk	Bron	Bruikbaar t.b.v. afbakening	Nr . FK[19]	Nr . BBK[20]
9/10 mei 1940	Rivierkazematten, bezet met een kanon van 5,5 cm, bediend door politietroepen en een zw. mitr., bediend door infanterie, bevonden zich bij de bruggen te Mook, Oeffelt, Venlo, Buggenum en Roermond (bij elke brug twee). Een aaneensluitend vuurfront vormende kazemattenlinie was gebouwd, bestaande uit: ▪ flankerende kazematten van gewapend beton, waarvan het schietgat, met 35° tot 40° schootsveld, tegen rechtstreekse treffers was beschermd door een voorgelegen zware dekking van beton ▪ stekelvarkens, zijnde lichte kazematten van gewapend beton met 3 schietgaten, tezamen een schootsveld van 190° vormende ▪ gietstalen kazematten met schootsveld van 35° tot 40°, in hoofdzaak toegepast op plaatsen, waar frontaal vuur was te verwachten.	2.2	E. Nierstrasz (red.), De verdediging van Noord-Limburg en Noord Brabant mei 1940, p. 6	Ja, de locaties van de kazematten zijn afgebakend.	171	Omgeving B1
10 mei 1940	De bruggen te Roermond en Buggenum gingen de lucht in. (p. 70)	2.2	E. Nierstrasz (red.), De verdediging van Noord-Limburg en Noord Brabant mei 1940, p. 70	Nee, de standaard vernielingslading bij de spoorbrug te Buggenum is in werking getreden.	171	--
10 mei 1940	De spoorbrug te Buggenum werd door de Nederlanders opgeblazen.	2.2	F. van Horne, '40 van oever naar oever '45, p. 21/22	Nee, de standaard vernielingslading bij de spoorbrug te Buggenum is in werking getreden.	171	--

1940-1945, naoorlogse ruimingen						
Datum	Gebeurtenis	Hoofdstuk	Bron	Bruikbaar t.b.v. afbakening	Nr . FK[19]	Nr . BBK[20]
17 augustus 1941	"Toen ik elk oogenblik verwachtte, dat het nog met bommen geladen vliegtuig tusschen de Munsterkerk en de Kathedraal zou neerstorten, kwam het vliegtuig met een ruk horizontaal te liggen, zwenkte naar rechts, vloog over de stadsweide, scheerde over de Maas en vloog zich te pletter tegen een der peilers van de spoorbrug bij Buggenum. Een zware ontploffing volgde." De volgende dag bleek dat er in de nabijheid van de wrakstukken nog twee niet ontplofte bommen lagen en dat er een vleugel van het toestel was afgerukt en in een weiland achter de huidige Aldegonduskapel in Buggenum terecht was gekomen.	2.2	F. van Horne, '40 van oever naar oever '45, p. 47	Ja, maar dan wel in combinatie met waarnemingen op W.O.2 luchtfoto's waaruit blijkt dat er in de omgeving van deze brug bombardementen zijn uitgevoerd.	171 172 indicatief	B2
22 juni 1943	Wellington Mk Ic HZ517 AL- van het No. 429 RCAF Bison squadron om 01.34 uur te Buggenum gecrasht, In 't veld (Poelakkerweg) bij de boerderij van P. en L. Weijers.	2.2	T. Eversteijn, Bombardementen en verongelukte vliegtuigen in de periode 10 mei 1940 - 5 mei 1945	Nee, hoewel de Poelakkerweg in het onderzoeksgebied ligt, is de exacte crashlocatie niet bekend. De vermelding is indicatief weergegeven op de feitenkaart.	173 indicatief	--
1 september 1944	Bombardement om 08.51 uur op Roermond. Getroffen werd de spoorbrug bij Buggenum.	2.2	T. Eversteijn, Bombardementen en verongelukte vliegtuigen in de periode 10 mei 1940 - 5 mei 1945	Ja, de spoorbrug bij Buggenum ligt in het analysegebied. Het getroffen gebied is afgebakend.	174	B2
1 september 1944	Geallieerde vliegtuigen voerden een aanval uit op een konvooi van zeven Duitse locomotieven, ter hoogte van de grens Roermond-Haelen, waarvan er zich twee op de Buggenummerbrug bevonden. Ook de brug werd beschadigd.	2.2	E. Munnicks, Van kazemat tot kelderleven, p. 217/218	Ja, de spoorbrug bij Buggenum ligt in het analysegebied. Het getroffen gebied is afgebakend.	174	B2

1940-1945, naoorlogse ruimingen						
Datum	Gebeurtenis	Hoofdstuk	Bron	Bruikbaar t.b.v. afbakening	Nr . FK[19]	Nr . BBK[20]
16 oktober 1944	De geallieerden bombardeerden de spoorbrug te Buggenum. Het Duitse afweergeschut vuurde onafgebroken op de aanvallende vliegtuigen.	2.2	E. Munnicks, Van kazemat tot kelderleven, p. 266	Ja, de spoorbrug bij Buggenum ligt in het analysegebied. Het getroffen gebied is afgebakend.	174	B2
28 oktober 1944	Er vond een luchtaanval plaats op de Buggenummerbrug.	2.2	E. Munnicks, Van kazemat tot kelderleven, p. 278	Ja, de spoorbrug bij Buggenum ligt in het analysegebied. Het getroffen gebied is afgebakend.	174	B2
29 oktober 1944	Bombardement om 09.03 uur door B-25 Mitchells MQ- van het No. 226 squadron, B-25 Mitchells Mk II NO- van het No. 320 Nederlandse squadron B-25 Mitchells RH- van het No. 88 Hong Kong squadron en B-25 Mitchells BZ- van het No. 342 Franse G.B1/20 Lorraine squadron en 12 Bostons op de spoorbrug bij Roermond – Buggenum.	2.2	T. Eversteijn, Bombardementen en verongelukte vliegtuigen in de periode 10 mei 1940 - 5 mei 1945	Ja, de spoorbrug bij Buggenum ligt in het analysegebied. Het getroffen gebied is afgebakend.	174	B2
5 november 1944	Bombardement door drie B-25 Mitchells NO- van het No. 320 Nederlandse squadron op de spoorbrug bij Roermond-Buggenum.	2.2	T. Eversteijn, Bombardementen en verongelukte vliegtuigen in de periode 10 mei 1940 - 5 mei 1945	Ja, de spoorbrug bij Buggenum ligt in het analysegebied. Het getroffen gebied is afgebakend.	174	B2
10 november 1944	Op 10 november 1944 om 09.00 uur in de ochtend werd er een zware luchtaanval uitgevoerd op de spoorbrug. Er werden meer dan 200 bommen afgeworpen. Maar de brug zelf werd niet geraakt. Wel vielen er verschillende bommen in het dorp, bijvoorbeeld in de omgeving van de kerk en de steenfabriek. (p. 207)	2.2	F. van Horne, '40 van oever naar oever '45, p. 207	Ja, de spoorbrug bij Buggenum ligt in het analysegebied. Het getroffen gebied is afgebakend. De vermelding met betrekking tot het dorp is te globaal om tot afbakening van CE verdacht gebied over te gaan.	174	B2

1940-1945, naoorlogse ruimingen						
Datum	Gebeurtenis	Hoofdstuk	Bron	Bruikbaar t.b.v. afbakening	Nr . FK[19]	Nr . BBK[20]
10 november 1944	Om de brug [spoorbrug te Buggenum] tegen een aanval vanuit de richting Haelen te beschermen begonnen eind oktober Fallschirmjäger een stelling te graven in het spoorwegtalud vlak voor de toegang tot de brug. Er werd een loopgravenstelsel gemaakt en er werden diverse mijnenvelden aangelegd.	2.2	F. van Horne, '40 van oever naar oever '45, p. 207/208	Nee, de nauwkeurigere W.O.2 luchtfotowaarnemingen worden als uitgangspunt voor de afbakening gebruikt.	174	--
10 november 1944	Er vond een zwaar bombardement plaats op de Buggenummerbrug. (p. 295)	2.2	E. Munnicks, Van kazemat tot kelderleven, p. 295	Ja, de spoorbrug bij Buggenum ligt in het analysegebied. Het getroffen gebied is afgebakend.	174	B2
11 november 1944	Bombardement door 47 Bostons en 36 B-25 Mitchells en 12 B-25 Mitchells van het Nederlandse No. 320 squadron op de spoor- en verkeersbruggen bij Roermond en Buggenum, omstreeks 11.00 uur met 500 - en 1000 lbs bommen.	2.2	T. Eversteijn, Bombardementen en verongelukte vliegtuigen in de periode 10 mei 1940 - 5 mei 1945	Ja, de spoorbrug bij Buggenum ligt in het analysegebied. Het getroffen gebied is afgebakend.	174	B2
15 november 1944	De spoorbrug te Buggenum werd opgeblazen door de Duitsers.	2.2	E. Munnicks, Van kazemat tot kelderleven, p. 311	Nee, op basis van deze beschrijving kan niet worden bepaald of het het gedeelte van de spoorbrug in het analysegebied betreft of daarbuiten.	174	--
15 november 1944	De Duitsers bliezen op 15 november de kerk van Buggenum op.	2.2	E. Munnicks, Van kazemat tot kelderleven, p. 42	Nee, deze beschrijving biedt onvoldoende aanknopingspunten/motivatie om tot de afbakening van CE verdacht gebied over te gaan	176	--
15 november 1944	Buggenum. Op 15 november 1944 werd de kerk door de Duitsers opgeblazen. Verdere vernielingen werden veroorzaakt door granaten	2.2	De verwoeste kerken van Limburg p.41	Ja, het door geschutmunitie getroffen gebied is situationeel afgebakend	176	B5

1940-1945, naoorlogse ruimingen						
Datum	Gebeurtenis	Hoofdstuk	Bron	Bruikbaar t.b.v. afbakening	Nr . FK[19]	Nr . BBK[20]
1944-1945	Na de bevrijding lagen wel veel Engelsen in Buggenum om van uit stellingen aan de Maas de Duitse bezetters aan de overzijde te beschieten. Voor de Engelsen was die voortdurende schietpartij reden de bevolking van Buggenum te evacueren en zodoende verbleef het merendeel van de inwoners maandenlang in Baexem.	2.2	D-Day in Midden-Limburg deel 1, p. 43	Ja, het door geschutmunitie getroffen gebied is situationeel afgebakend	176	B5
15 november 1944	In Buggenum werd de brug over de Maas opgeblazen door terugtrekkende Duitsers. De Engelsen schoten tijdens hun opmars met granaten.	2.2	E. Munnicks, Van kazemat tot kelderleven, p. 42	Nee, op basis van deze beschrijving kan niet worden bepaald of het het gedeelte van de spoorbrug in het analysegebied betreft of daarbuiten. Niet vermeld wordt waar de granaten zijn neergekomen	174	--
16 november 1944	Te Buggenum is de spoorbrug opgeblazen.	2.2	E. Munnicks, '40 van oever naar oever '45, p. 163	Nee, op basis van deze beschrijving kan niet worden bepaald of het het gedeelte van de spoorbrug in het analysegebied betreft of daarbuiten.	174	--

1940-1945, naoorlogse ruimingen						
Datum	Gebeurtenis	Hoofdstuk	Bron	Bruikbaar t.b.v. afbakening	Nr . FK[19]	Nr . BBK[20]
17 november 1944	In de ochtend van de 17e november zagen de soldaten van het Welch bataljon vanuit Buggenum dat de Duitsers ongestoord op de oostoever bezig waren met het graven van stellingen. De soldaten die een observatiepost hadden ingericht langs de Maas bij de 'Veerman', zagen tot hun niet geringe verbazing dat rond 09.00 uur een groep Fallschirmjäger heel gemoedelijk een roeiboot te water liet en onbekommerd naar de westelijke oever roeide. Ongestoord liet men de Duitsers hun gang gaan totdat de groep aanstalten maakte om Buggenum binnen te trekken. De Britse soldaten omsingelden de Duitsers en maanden hen tot overgave. Er ontstond een vuurgevecht waarbij 1 Duitser sneuvelde en drie anderen gevangen werden genomen. De gevangenen waren zeer verbaasd dat Buggenum al door de Tommies bezet was.	2.2	F. van Horne, '40 van oever naar oever '45, p. 164	Ja, het door geschutmunitie getroffen gebied is situationeel afgebakend	176	B5

1940-1945, naoorlogse ruimingen						
Datum	Gebeurtenis	Hoofdstuk	Bron	Bruikbaar t.b.v. afbakening	Nr . FK[19]	Nr . BBK[20]
29 november 1944	Vol goede moed ging men [Engelse soldaten] op weg. De eerste 250 meter liep de groep door het gras langs de Buggenumse kant van het talud. Vlak bij de bomkraters splitste de groep zich en sloop, bedachtzaam op mijnen, voorzichtig verder. Plotseling klonk er een enorme knal. Een van de soldaten was op een mijn gelopen. Van Duitse zijde kwam er direct een reactie op al dit lawaai. Vanuit Leeuwen werd er een rode lichtkogel afgevuurd en prompt kwam er een spervuur van granaten op het talud terecht. De gehele omgeving werd verlicht met lichtkogels en ontploffende granaten, waardoor de patrouille in een benarde positie terechtkwam. Men kon weinig anders doen dan zich ingraven in het talud. De Britse soldaten in Haelen en Buggenum wisten niet precies wat er aan de hand was en begonnen eveneens op de spoorbrug te vuren. Het groepje soldaten werd het tragische middelpunt van een artillerieduel. (p. 208/209)	2.2	F. van Horne, '40 van oever naar oever '45, p. 208/209	Ja, de omgeving van de spoorbrug bij Buggenum is situationeel afgebakend.	174	B3
1944-1945	Kraters van afwerpmunitie waargenomen in het analysegebied	2.4	Historische luchtfoto's	Ja, de bomkraters zijn van invloed op het onderzoeksgebied en zijn als pin point target afgebakend met een straal van 181 m	L1	B2

1940-1945, naoorlogse ruimingen						
Datum	Gebeurtenis	Hoofdstuk	Bron	Bruikbaar t.b.v. afbakening	Nr . FK[19]	Nr . BBK[20]
1944/1945	O.a. ter hoogte van Buggenum, langs de Maas, lagen mijnenvelden. De meeste mijnen lagen op het spoorwegtalud.	2.2	E. Munnicks, Van kazemat tot kelderleven, p. 240	Nee, de vermelding is te globaal om tot afbakening van CE verdacht gebied over te gaan. De nauwkeurigere leg- en ruimrapporten van de EODD worden als uitgangspunt gebruikt.	---	--
26 mei 1945	Twee soldaten waren samen met enkele anderen bij het gehucht Leeuwen nabij Maasniel bezig met het opruimen van een veld met Teller- en Riegelminen dat daar over de spoorlijn Roermond/Weert lag. Er sprong een S-Mine.	2.2	A. Meijers, Achtung Minen – Danger Mines, p. 81	Nee, de betreffende locatie ligt buiten het analysegebied.	---	--
24 juli 1945	Een soldaat stapte op de spoordijk in het voormalige Brückenkopf Buggenum op een Schü-Mine en verloor zijn rechtervoet.	2.2	A. Meijers, Achtung Minen – Danger Mines, p. 113	Nee, de vermelding is te globaal om tot afbakening van CE verdacht gebied over te gaan.	---	--
18/27 oktober 1945	Berichtgeving met betrekking tot (mogelijke) aanwezigheid van mijnenvelden, o.a. in de Sneppen aan de Maas in perceel weiland.	2.12	SSA-MMOD	Nee, de vermelding is te globaal. De nauwkeurigere leg- en ruimrapporten van de EODD worden als uitgangspunt gebruikt.	---	--
2 april 1946	Een perceel aan de Dorpstraat 83 te Buggenum, ca. 71 are groot, is van mijnen verdacht.	2.12	SSA-MMOD	Het perceel aan de Dorpsstraat 83 is niet te herleiden. De vermelding is indicatief op de kaart weergegeven.	175 indicatief	--
1972-2016	De inzet van de EODD is beoordeeld en opgenomen in een aparte bijlage	2.7	EODD archief	Ja, de veiliggestelde CE zijn beoordeeld en zijn medebepalend geweest bij het vaststellen van de verdachte gebieden	UO nrs	--
Diverse data	Mijnenleg- en ruimrapporten	2.7	EODD archief	Ja, alle rapportages betreffende mijnenvelden zijn beoordeeld volgens de indicatietabel van de WSCS-OCE. Bij deze beoordeling zijn op landmijnen verdachte gebieden naar voren gekomen	--	B4

Feitentabel DR 78 Heel

1940-1945, naoorlogse ruimingen						
Datum	Gebeurtenis	Hoofdstuk	Bron	Bruikbaar t.b.v. afbakening	Nr . FK[21]	Nr . BBK[22]
Onbekend	Plaatsen waar ruimingen moeten plaatsvinden, waaronder de taluds en wegen langs het kanaal Wessem-Nederweert, speciaal bij sluis Panheel en bij bruggen.	2.12	SSA-MMOD	Nee, de beschrijving is te globaal om tot afbakening van CE verdacht gebied over te gaan. De vermelding is indicatief op de feitenkaart weergegeven.	1 indicatief	--
Onbekend	Het hele voorterrein van de stoomzuivelfabriek Sint Antonius te Panheel lag vol met ontplofte en niet-ontplofte granaten.	2.2	C. Clout e.a., Het kerkdorp Heel in oorlogstijd 1940-1945, p. 61	Ja, het CE verdachte gebied is situationeel afgebakend.	147	B1
Mei 1940	"Ik zag de Duitsers rond 06.30 uur van Linne naar Maasbracht gaan. Bij Pol werden de kazematten door Duitsers in Maasbracht onder vuur genomen. De aandacht van de Duitsers was vooral gericht op Wessem. De commandant in Wessem verzocht om steun van de 2e compagnie, maar het enige anti-tank kanon waarover men beschikte kon de beschadigde brug bij Pol niet passeren."	2.2	F. van Horne, '40 van oever naar oever '45, p. 17	Nee, de beschrijving is te globaal om tot afbakening van CE verdacht gebied over te gaan. De vermelding is indicatief op de feitenkaart weergegeven.	148 indicatief	--
10 mei 1940	Aan de Maas bij Wessem waren mijnenvelden aangelegd.	2.2	E. Nierstrasz (red.), De verdediging van Noord-Limburg en Noord Brabant mei 1940, p. 22	Nee, de beschrijving is te globaal om tot afbakening van CE verdacht gebied over te gaan. De vermelding is indicatief op de feitenkaart weergegeven.	3 indicatief	--

[21] FK = Feitenkaart
[22] CE BBK = CE Bodembelastingkaart

1940-1945, naoorlogse ruimingen						
Datum	Gebeurtenis	Hoofdstuk	Bron	Bruikbaar t.b.v. afbakening	Nr . FK[21]	Nr . BBK[22]
10 mei 1940	Te ongeveer 6.30 nam de vijand de kazematten B.5 en B.6, die zich tussen de oude Maasarm en de verlegde Maas bevonden, onder vuur met artillerie, die goed gedekt stond opgesteld bij Maasbracht en de uitwerking, die bij Wessem werd waargenomen, was groot. In de kazemat S. 6 werd de mitrailleur vernield, vóórdat een schot was gelost en een soldaat sneuvelde. (p. 56)	2.2	E. Nierstrasz (red.), De verdediging van Noord-Limburg en Noord Brabant mei 1940, p. 56	Nee, de betreffende locatie bevindt zich buiten het analysegebied.	---	--
10 mei 1940	Te Wessem en Linne zijn pontveren vernield en zinkschepen-versperringen aangebracht.	2.2	E. Nierstrasz (red.), De verdediging van Noord-Limburg en Noord Brabant mei 1940, p. 55	Nee, uit de beschrijving kan niet worden afgeleid of hier CE bij zijn gebruikt.	4	--
10 mei 1940	Om tien in de ochtend werd de gemeente Maasbracht geheel door de Duitsers bezet. De Duitsers ontvingen hier tegenstand vanuit de betonnen kazematten liggende aan de overzijde der Maas en Julianakanaal. Deze bestreken de gehele hoofdstraat. De Duitsers trokken ook via de het veld gelegen tussen Maasbracht en Wessem, op naar de Maas. Ook dit veld werd bestreken door het vuur van de Nederlandse kazematten. Zeer vele Duitse militairen vonden hierbij de dood of werden gewond.	2.5	Gemeentearchief Maasgouw, inventarisnr. 100	Ja, hoewel globaal, schetst deze omschrijving de situatie/context van deze omgeving en draagt derhalve bij aan de beoordeling van het verdachte gebied.	5 indicatief	B1

1940-1945, naoorlogse ruimingen						
Datum	Gebeurtenis	Hoofdstuk	Bron	Bruikbaar t.b.v. afbakening	Nr . FK[21]	Nr . BBK[22]
10 mei 1940	Panheel. 's Morgens werd ik om 05.00 uur wakker van het geluid van vliegtuigen. Om 08.00 uur zagen we kapelaan Coenen naar de kanaalstellingen rijden en geleidelijk aan werd het schieten duidelijker. Afwisselend gingen we naar buiten en weer naar binnen om naar de radio te luisteren. Om 09.10 uur was er een harde knal waarbij de ruit van onze bakkerij kapot sprong. De knal was afkomstig van het laten springen van de brug bij Smeets en de brug over de sluis. Rond 12.00 uur kwamen de eerste Duitsers aan de brug bij Santfort. Deze was opgeblazen."	2.2	F. van Horne, '40 van oever naar oever '45, p. 17.	Nee, er is hier sprake geweest van standaard vernielingsladingen die in werking zijn getreden (wordt niet op afgebakend)	--	--
10-14 mei 1940	Zo verliep deze 10e mei 1940, waarop de Duitsers van de oevers van de Maas naar de oevers van de kanalen konden oprukken. De dagen erna zou de Duitse aanval worden voortgezet om tenslotte op 14 mei te eindigen met de capitulatie van de Nederlandse strijdkrachten. De gevechten op de 10 mei langs de Maas tussen Panheel en Baarlo hadden aan Nederlandse zijde tientallen militairen het leven gekost, maar aan Duitse zijde waren de verliezen vele malen hoger.	2.2	F. van Horne, '40 van oever naar oever '45, p. 17.	Ja, hoewel globaal, schetst deze omschrijving de situatie/context van deze omgeving en draagt derhalve bij aan de beoordeling van het verdachte gebied.	---	B1

1940-1945, naoorlogse ruimingen						
Datum	Gebeurtenis	Hoofdstuk	Bron	Bruikbaar t.b.v. afbakening	Nr . FK[21]	Nr . BBK[22]
26 februari 1943	Een Engels vliegtuig stortte neer in de Maas tussen Wessem en de Kanaalmond van het kanaal Wessem-Nederweert. Hetgeen met een lichte ontploffing gepaard ging.	2.5	Gemeentearchief Maasgouw, inventarisnr. 643	Nee, de beschrijving is te globaal om tot afbakening van CE verdacht gebied over te gaan. De vermelding is indicatief op de feitenkaart weergegeven.	6 indicatief	--
2 oktober (geen jaarvermelding)	In de gemeente Wessem is aan de Kloosterlaan een brandbom gevonden, Novobax 1938, die spoedig onschadelijk is gemaakt.	2.11	Nationaal Archief, Inventarisnr. 79	Nee, de beschrijving is te globaal (er wordt alleen een straatnaam genoemd) om tot afbakening van een CE verdacht gebied over te gaan.	2	--
8 mei 1944	Bombardement op Heel.	2.2	T. Eversteijn, Bombardementen en verongelukte vliegtuigen in de periode 10 mei 1940 – 5 mei 1945	Nee, de beschrijving is te globaal om tot afbakening van CE verdacht gebied over te gaan. De vermelding is indicatief op de feitenkaart weergegeven.	7 indicatief	--
9 mei 1944	Bomkrater waargenomen	2.4	Historische luchtfoto	Ja, de bomkrater wordt als pin point target afgebakend.	L1	B2
September 1944/januari 1945	Tussen september 1944 en januari 1945 werd de R.K. Bijz. Lag. Jongensschool aan de Kerkstraat 81 te Heel door verschillende granaten getroffen, waardoor vooral het dak, ramen en deuren zwaar beschadigd werden.	2.5	Gemeentearchief Maasgouw, inventarisnr. 902	Ja, de Kerkstraat 81 te Heel ligt binnen het onderzoeksgebied. Het CE verdachte gebied is situationeel afgebakend.	8	B3
23 september 1944	Britse troepen bereiken het Kanaal Wessem-Nederweert. De eerste granaten spatten uiteen rond de kerk van Heel.	2.2	C. Clout e.a., Het kerkdorp Heel in oorlogstijd 1940-1945, p. 12	Ja, de kerk van Heel ligt in het onderzoeksgebied. Het CE verdachte gebied is situationeel afgebakend.	8	B3
25 september 1944	In de Steegputstraat zijn twee personen omgekomen door een granaat.	2.5	Gemeentearchief Maasgouw, inventarisnr. 1759	Ja, de Steegputstraat te Thorn ligt binnen het onderzoeksgebied. Het CE verdachte gebied is situationeel afgebakend.	9	B4
25 september 1944-februari 1945	Een school met woning aan de Hofstraat 7 en 8 raakte beschadigd door een granaatinslag.	2.5	Gemeentearchief Maasgouw, inventarisnr. 875	Ja, de Hofstraat te Thorn valt binnen het analysegebied. Het CE verdachte gebied is situationeel afgebakend.	10	B4

1940-1945, naoorlogse ruimingen						
Datum	Gebeurtenis	Hoofdstuk	Bron	Bruikbaar t.b.v. afbakening	Nr . FK[21]	Nr . BBK[22]
25 september 1944-maart 1945	Populieren in de Meers, Panheeldersteeg en Vijverbroek beschadigd door het inslaan van granaten en de rondvliegende scherven.	2.5	Gemeentearchief Maasgouw, inventarisnr. 869	Nee, de beschrijving is te globaal om tot afbakening van CE verdacht gebied over te gaan. De vermelding is indicatief op de feitenkaart weergegeven.	11 indicatief	--
2 oktober 1944	In de Hagebroek zijn twee personen gewond geraakt door een granaat.	2.5	Gemeentearchief Maasgouw, inventarisnr. 1759	Ja, de Hagebroek (Haegenbroek) ligt in het analysegebied. Het CE verdachte gebied is situationeel afgebakend.	12	B1
4 oktober 1944	Het een na het andere huis wordt getroffen door granaten. Het Antonius-kapelletje krijgt ook een voltreffer.	2.2	C. Clout e.a., Het kerkdorp Heel in oorlogstijd 1940-1945, p. 144	Ja, het Antonius-kapelletje in Panheel ligt in het onderzoeksgebied. Het CE verdachte gebied is situationeel afgebakend.	149	B5
6 oktober 1944	Twee personen gewond geraakt door een handgranaat. Een in de Akkerwal 167 en een in de Wilhelminastraat.	2.5	Gemeentearchief Maasgouw, inventarisnr. 1759	Ja, de Akkerwal en Wilhelminalaan liggen binnen het analysegebied.	13	B4
7 oktober 1944	Een persoon in de Beekstraat en een persoon in de Hunsel zijn beide gewond geraakt door een landmijn.	2.5	Gemeentearchief Maasgouw, inventarisnr. 1759	Ja, de Beekstraat ligt in het onderzoeksgebied. Het CE verdachte gebied is situationeel afgebakend (de Hunsel ligt buiten het analysegebied).	14	B4
November/december 1944	Door granaatvuur raakte de school aan de Dorpsstraat 63 beschadigd.	2.5	Gemeentearchief Maasgouw, inventarisnr. 902	Ja, de Dorpsstraat 63 ligt binnen het onderzoeksgebied. Het CE verdachte gebied is situationeel afgebakend.	15	B6
November 1944	Brug over de Itterbeek aan de Kloosterberg te Thorn werd in november 1944 vernield.	2.5	Gemeentearchief Maasgouw, inventarisnrs. 870 en 1580	Ja, de brug over de Itterbeek ligt binnen het onderzoeksgebied. Het CE verdachte gebied is situationeel afgebakend.	16	B7
1/2 november 1944	T4608 T4608 Lancaster X te Linne aan de oostoever van de Maas gecrasht.	2.2	SGLO Crashregister	Nee, de beschrijving is te globaal om tot afbakening van CE verdacht gebied over te gaan. De vermelding is indicatief op de feitenkaart weergegeven.	17 indicatief	--

15 november 1944	De sluizen van Panheel bleken na verkenningen nog steeds intact te zijn. Aangezien ze van belang waren voor de waterstand in de rest van het kanaal Wessem-Nederweert, en dus belangrijk voor de aanval van de 160e Brigade, werd besloten om de sluizen te bezetten. Rond de sluizen hadden Duitse Fallschirmjäger echter al sinds eind september een bruggehoofd uitgebouwd. Aangezien er maar plaats was voor één compagnie om de aanval in te zetten in het open terrein, werd alleen de D-comp. Van het 117e Queens bataljon aangewezen om deze klus te klaren. Op de 14e november om 16.15 uur begon de aanval met een inleidende artilleriebeschieting in de druilerige regen. Het linkerpeloton (17e) kon na de beschieting zonder problemen hun doel, een Duitse bunker, bezetten en enkele krijgsgevangenen maken. Het rechterpeloton (18e) kwam in grote moeilijkheden, toen door Duits vuur diverse gewonden vielen. Het 18e peloton lag in het open veld en kon geen kant meer op. Het reservepeloton onder luitenant Wilkinson-Cox besloot op eigen initiatief om de aanval in de richting van de sluis in te zetten. Het lukte hen zonder grote problemen de sluis, die onbeschadigd was, te bezetten. Het rechterpeloton echter lag nog steeds in het open veld. Men	2.2	F. van Horne, '40 van oever naar oever '45, p. 17.	Ja, de omgeving van de sluis te Panheel ligt gedeeltelijk binnen de begrenzing van het analysegebied Heel. Deze vermelding schetst de situatie/context van deze omgeving en draagt derhalve bij aan de beoordeling van het verdachte gebied	1 indicatief	B1

1940-1945, naoorlogse ruimingen						
Datum	Gebeurtenis	Hoofdstuk	Bron	Bruikbaar t.b.v. afbakening	Nr . FK[21]	Nr . BBK[22]
	besloot een peloton soldaten van de A-compagnie de opdracht te geven om via een omtrekkende beweging de Duitsers in de rug aan te vallen. Maar ook zij kwamen onder hevig vuur te liggen; 3 officieren en 10 soldaten raakten gewond. (p. 149)					
16 november 1944	Vanuit de huizen in Grathem was goed te zien dat er in de richting Panheel en langs de kanaaloever nog steeds Duitse Fallschirmjäger aanwezig waren. De A-compagnie die Grathem ingenomen had, vertrok rond het middaguur samen met een groep tanks vanuit Grathem in de richting van Panheel. De Duitse soldaten van het bataljon Graefing die nog in Panheel aanwezig waren, kozen bij het zien van deze overmacht eieren voor hun geld en trokken zich snel terug over de Maas. Voorzichtig liepen de soldaten van luitenant-kolonel Exham (de commandant van het bataljon) in lange rijen in de richting van Panheel. Een van de soldaten verklaarde na de oorlog dat het onwerkelijk stil was toen ze Panheel binnenliepen. Het viel hem op dat het dorpje erg geleden had onder de beschietingen.	2.2	F. van Horne, '40 van oever naar oever '45, p. 160	Ja, de kern van Panheel ligt binnen de begrenzing van het analysegebied Heel. Deze vermelding schetst de situatie/context van deze omgeving en draagt derhalve bij aan de beoordeling van het verdachte gebied.	147 149	B5

1940-1945, naoorlogse ruimingen						
Datum	Gebeurtenis	Hoofdstuk	Bron	Bruikbaar t.b.v. afbakening	Nr . FK[21]	Nr . BBK[22]
27 november 1944	In de Steegstraat is een persoon door een granaat gedood en een persoon door een granaat zwaar gewond geraakt. In de Steegputstraat is een persoon gewond geraakt door een granaat. (inventarisnr. 1759)	2.5	Gemeentearchief Maasgouw, inventarisnr. 1759	Ja, de Steegstraat is niet te herleiden. Vermoedelijk de Steeg. De Steeg en de Steegputstraat liggen in het onderzoeksgebied. Het CE verdachte gebied is situationeel afgebakend.	9 & 18	B4
5 december 1944	De kerk in Heel werd in verhouding veel minder zwaar getroffen. De geallieerde granaten richtten aan de kerk, in de maanden oktober/november toen het front dichtbij lag, relatief weinig schade aan. Op Sinterklaasdag 1944 echter, Heel was toen reeds bevrijd, schoten de Duitsers met zwaar geschut op de kerktoren. Drie granaten vernielden een gedeelte van de kerk maar op Witte Donderdag 1945 kon ze weer gebruikt worden.	2.2	F. van Horne, '40 van oever naar oever '45, p. 159	Ja, de kerk van Heel ligt in het onderzoeksgebied. Het CE verdachte gebied is situationeel afgebakend.	8	B3
6 december 1944	De aanval op de sluizen [van Beegden en Heel] werd vastgesteld op 6 december om 07.30 uur. Ter voorbereiding werd er op 5 december rond het middaguur een aanval door geallieerde jachtvliegtuigen (Typhoons) uitgevoerd. De vliegtuigen schoten diverse raketten af op de huizen en de stellingen van de Duitsers op het eiland Osen.	2.2	F. van Horne, '40 van oever naar oever '45, p. 214	Ja, de sluis van Heel en Beegden ligt deels binnen het analysegebied. Het eiland Osen ligt buiten het analysegebied.	29 indicatief	B8

1940-1945, naoorlogse ruimingen						
Datum	Gebeurtenis	Hoofdstuk	Bron	Bruikbaar t.b.v. afbakening	Nr . FK[21]	Nr . BBK[22]
6 december 1944	Toch zouden de Fallschirmjäger van het bataljon Zander zich nog niet gewonnen geven. Overdag gebeurde er verder nog maar weinig rond de sluis. Duitse artillerie beschoot de huizen zeer gericht. De Britten moesten de gehele dag in de kelders blijven. De nauwkeurigheid van de Duitse artillerie was goed te verklaren. De Fallschirmjäger hadden zich aan de overkant van de sluis in het wegtalud ingegraven en lagen slechts 50 meter van de sluiswoningen verwijderd.	2.2	F. van Horne, '40 van oever naar oever '45, p. 215	Nee, de beschrijving is te globaal om tot afbakening van CE verdacht gebied over te gaan.	---	--
6 december 1944	De kerk van Heel krijgt zware schade door inslag van Duitse granaten.	2.2	C. Clout e.a., Het kerkdorp Heel in oorlogstijd 1940-1945, p. 12	Ja, de kerk van Heel ligt in het onderzoeksgebied.	8	B3

1940-1945, naoorlogse ruimingen						
Datum	Gebeurtenis	Hoofdstuk	Bron	Bruikbaar t.b.v. afbakening	Nr . FK[21]	Nr . BBK[22]
9 januari 1945	In de gemeente Thorn bevinden zich landmijnen op de volgende plaatsen: ▪ Vanaf Santfoort langs het kanaal tot aan de sluis. (bouwland) ▪ Vanaf de sluis van Hagenbroek en Zegershof. (bouw en weideland) ▪ Ten noorden van Hagenbroek en Zegershof ▪ Ten oosten van Zegershof en Ringoven ▪ In rechte lijn van de Ringoven, Grote Heg, Kleine Heg naar de Maas. Tot aan de Maasdijken is er bouwland, geheten de Oijen. Tussen de dijken en de Maas is er weideland.	2.5	Gemeentearchief Maasgouw, inventarisnr. 1088	▪ Nee, vanaf Santfoort langs het kanaal tot aan de sluis ligt deels binnen het analysegebied, maar de beschrijving is te globaal ▪ Nee, vanaf de sluis van Hagenbroek en Zegershof ligt deels binnen het analysegebied, maar is te globaal. ▪ Ten noorden van Hagenbroek en Zegershof ▪ Nee, ten oosten van Zegershof ligt binnen het analysegebied, maar is te globaal. Ringoven is niet te herleiden (vermoedelijk de steenfabriek). ▪ Nee, in rechte lijn van de Ringoven, Grote Heg, Kleine Heg naar de Maas ligt binnen het analysegebied, maar is te globaal.	19 indicatief 20 indicatief 20 indicatief 21 indicatief 22 indicatief	--
Februari 1945	In de maand februari veranderde er aanvankelijk niet veel langs de frontlijn aan de Maas [ter hoogte van Heel], de dagelijkse beschietingen gingen gewoon door. In Heel arriveerden op 3 februari commandotroepen die de soldaten van het Hereford bataljon kwamen aflossen. Aan de Duitse zijde waren nog steeds Fallschirmjäger langs de oostoever gelegerd.	2.2	F. van Horne, '40 van oever naar oever '45, p. 221	Nee, de beschrijving is te globaal om tot afbakening van CE verdacht gebied over te gaan.	---	---
22 februari 1945	Er bevinden zich mogelijk mijnen op de volgende percelen: ▪ Sectie D 1122, Schutteheide	2.12	SSA-MMOD	Nee, de beschrijving is te globaal om tot afbakening van CE verdacht gebied over te gaan. De vermelding is indicatief op de feitenkaart weergegeven.	23 indicatief	---

1940-1945, naoorlogse ruimingen						
Datum	Gebeurtenis	Hoofdstuk	Bron	Bruikbaar t.b.v. afbakening	Nr . FK[21]	Nr . BBK[22]
16 april 1945	Mijnenvelden te Thorn, kadastrale sectie C: ▪ No. 560, gelegen in de Battestraat, 2e perceel links van de weg in weiland ▪ No. 620, terrein N.V. Steenfabriek "Thorn" en het terrein gelegen achter de Steenfabriek direct over de beek gelegen in de Meers ▪ Weiland aan de Wilhelminastraat 241, alhier gelegen rechts langs de afgebrande schuur van Van de Boel, direct over de beek rechts in de Meers	2.12	SSA-MMOD	Nee, de beschrijving is te globaal om tot afbakening van CE verdacht gebied over te gaan. De vermelding is indicatief op de feitenkaart weergegeven.	24 indicatief	---
16 april 1945	Mijnenvelden te Thorn, kadastrale sectie B: ▪ No. 928, gelegen in de Meers aan de handwijzer Thorn-Wessem, links van de weg ▪ No. 1664, vlak voor de Steenfabriek aan beek in de Meers ▪ No. 1714, gelegen aan Hagenbroek langs weg Segershof naar het kasteel Hagenbroek	2.7	SSA-MMOD	Nee, de beschrijving is te globaal om tot afbakening van CE verdacht gebied over te gaan. De vermelding is indicatief op de feitenkaart weergegeven.	25 indicatief	---

1940-1945, naoorlogse ruimingen						
Datum	Gebeurtenis	Hoofdstuk	Bron	Bruikbaar t.b.v. afbakening	Nr . FK[21]	Nr . BBK[22]
16 april 1945	Mijnenvelden te Thorn, kadastrale sectie B: ▪ No. 1714, in kersenboomgaard aan Hagenbroek ▪ No. 1425, weiland naast steenfabriek richting Wessem in de Meers ▪ No. 1227 en 1228, weiland aan de Steenfabriek richting Wessem in de Meers	2.7	SSA-MMOD	Nee, de beschrijving is te globaal om tot afbakening van CE verdacht gebied over te gaan. De vermelding is indicatief op de feitenkaart weergegeven.	25, 26 indicatief	---
30 april 1945	Naar aanleiding van een schrijven zijn de volgende mijnenvelden bekend: ▪ Terrein van de steenfabriek “Thorn” en het terrein gelegen achter de steenfabriek direct over de beek in de Meers. ▪ Vlak voor de steenfabriek aan de beek in de Meers. ▪ Aan de Hagenbroek langs de weg Segershof naar het kasteel Hagenbroek. ▪ In een weiland naast de steenfabriek richting Wessem in de Meers. ▪ Links van de Rijksweg Maaseik-Venlo vlak aan de oprit van de brug over het kanaal Wessem-Nederweert.	2.5	Gemeentearchief Maasgouw, inventarisnr. 1088	Nee, de beschrijving is te globaal om tot afbakening van CE verdacht gebied over te gaan. De vermelding is indicatief op de feitenkaart weergegeven.	22, 24, 25, 26, 27 indicatief	---
13 augustus 1945	In de oorlog is door granaten schade aan het gemeentehuis aangericht.	2.5	Gemeentearchief Maasgouw, inventarisnr. 868	Ja, het voormalige gemeentehuis van Thorn ligt binnen het onderzoeksgebied. Het CE verdachte gebied is situationeel afgebakend.	28	B4

1940-1945, naoorlogse ruimingen						
Datum	Gebeurtenis	Hoofdstuk	Bron	Bruikbaar t.b.v. afbakening	Nr . FK[21]	Nr . BBK[22]
24 oktober 1945	Lijst van de in de gemeente Linne nog aanwezige projectielen, waaronder mijnenvelden: ▪ Landgoed “Osen”	2.7	SSA-MMOD	Nee, landgoed Osen ligt buiten het analysegebied.	29	--
8 januari 1946	In deze gemeente is de brug over de Thornerbeek, plaatselijk gemerkt In de Ohé, geheel vernield.	2.5	Gemeentearchief Maasgouw, inventarisnr. 870	Nee, de beschrijving is te globaal om tot afbakening van CE verdacht gebied over te gaan.	---	--
27 maart 1946	Op deze bewuste dag was de bemanning van de baggermolen van de firma Van Gasselt in de grinderij bij Linne bezig een anker op de Maasoever te bevestigen. Zij waren nauwelijks drie meter op de wal toen een zware landmijn tot ontploffing kwam. (…) Het terrein was schijnbaar al door Duitse krijgsgevangenen afgezocht, doch bij nader onderzoek werden er ter plaatse nog 28 landmijnen gevonden.	2.2	A. Meijers, Achtung Minen – Danger Mines, p. 149	Nee, de beschrijving is te globaal om tot afbakening van CE verdacht gebied over te gaan.	---	---
28 maart 1946	Berichtgeving over de aanwezigheid van mijnen op het landgoed “Osen”, gelegen tussen twee rivierarmen van de Maas.	2.7	SSA-MMOD	Nee, landgoed Osen ligt buiten het analysegebied.	29	---
12 april 1946	Mogelijk mijnen aanwezig in een weiland achter het St.-Josephklooster en aan de Snelle Sprong.	2.7	SSA-MMOD	Nee, de beschrijving is te globaal om tot afbakening van CE verdacht gebied over te gaan. De vermelding is indicatief op de feitenkaart weergegeven.	30 indicatief	---

1940-1945, naoorlogse ruimingen						
Datum	Gebeurtenis	Hoofdstuk	Bron	Bruikbaar t.b.v. afbakening	Nr . FK[21]	Nr . BBK[22]
Onbekend	1000 Canadabomen, gelegen aan de oevers van de Maas gekapt wegens zware beschadigingen door granaattreffers. 50 Eikenbomen langs de rijksweg Maastricht-Nijmegen vernield door explosies en 100 onherstelbaar beschadigd door granaatscherven. Oud kapelletje met O.L. beeld opgeblazen. Van de windmolen werd de toren zwaar beschadigd door granaatscherven.	2.5	Gemeentearchief Maasgouw, inventarisnr. 75	Nee, de beschrijving is te globaal om tot afbakening van CE verdacht gebied over te gaan.	---	---
21 oktober 1947	Melding van gevonden projectielen (granaten) in een beekje nabij de Beekstraat 312. (inventarisnr. 1088)	2.5	Gemeentearchief Maasgouw, inventarisnr. 1088	Ja, de Beekstraat ligt binnen het onderzoeksgebied. Het CE verdachte gebied is situationeel afgebakend.	31	B4
28 oktober 1948	Melding van een gevonden niet ontplofte granaat in de buurt van de steenfabriek Thorn. (inventarisnr. 1088)	2.5	Gemeentearchief Maasgouw, inventarisnr. 1088	Ja, de steenfabriek ligt binnen het onderzoeksgebied. De locatie is echter wel globaal aangegeven.	32 indicatief	B9
29 november 1948	Melding van een gevonden niet ontplofte projectiel in de buurt van de steenfabriek Thorn. (inventarisnr. 1088)	2.5	Gemeentearchief Maasgouw, inventarisnr. 1088	Ja, de steenfabriek ligt binnen het onderzoeksgebied. De locatie is echter wel globaal aangegeven.	32 indicatief	B9
19 april 1949	Vier niet ontplofte granaten gevonden nabij de Napoleonsbrug. Bij de ruiming zijn in een weide, in de buurt van de St. Pieterskapelletje nog drie mortiergranaten achtergebleven. Deze zijn begraven op ongeveer een halve meter diepte. (inventarisnr. 1088)	2.5	Gemeentearchief Maasgouw, inventarisnr. 1088	Nee, de beschrijving is te globaal om tot afbakening van CE verdacht gebied over te gaan. De vermelding is indicatief op de feitenkaart weergegeven.	33 indicatief	--
28 mei 1949	Granaat aangetroffen in de Oude Trambaan. (inventarisnr. 1088)	2.5	Gemeentearchief Maasgouw, inventarisnr. 1088	Ja, de Oude Trambaan ligt binnen het analysegebied. De locatie is echter wel globaal aangegeven.	34 indicatief	B4

1940-1945, naoorlogse ruimingen						
Datum	Gebeurtenis	Hoofdstuk	Bron	Bruikbaar t.b.v. afbakening	Nr . FK[21]	Nr . BBK[22]
30 juni 1949	In de tuin van de Steeg 66 werd bij werkzaamheden een niet ontplofte mortiergranaat gevonden. (inventarisnr. 1088)	2.5	Gemeentearchief Maasgouw, inventarisnr. 1088	Ja, Steeg 66 ligt in het analysegebied	35	B4
25 november 1949	Melding van een niet ontplofte granaat die gevonden is aan de Meers 350. (inventarisnr. 1088)	2.5	Gemeentearchief Maasgouw, inventarisnr. 1088	Ja, Meers 350 ligt in het onderzoeksgebied	36	B4/B9
24 februari 1951	Aangifte gedaan van een vondst van een granaat nabij de Beekstraat. (inventarisnr. 1088)	2.5	Gemeentearchief Maasgouw, inventarisnr. 1088	Ja, de Beekstraat ligt binnen het onderzoeksgebied. De locatie is echter wel globaal aangegeven.	31 indicatief	B4
13 juni 1953	Aangifte gedaan van het vinden van een aantal gevonden granaten in de Leemkuil achter de Grootheg van de dakpannenfabriek en een granaat aan de Trippaardstraat 19, gelegen in de Meers. (inventarisnr. 1088)	2.5	Gemeentearchief Maasgouw, inventarisnr. 1088	▪ Ja, de Leemkuil achter de Grootheg van de dakpannenfabriek ligt deels in het onderzoeksgebied. De locatie is echter wel globaal aangegeven. ▪ Ja, de Trippaardstraat 19 ligt binnen het analysegebied	37 indicatief 38	B9
3 september 1951	Aangifte van het vinden van enkele granaten in de leemkuil van de steenfabriek Thorn, gelegen in de Meers te Thorn. (inventarisnr. 1088)	2.5	Gemeentearchief Maasgouw, inventarisnr. 1088	Ja, de Leemkuil achter de Grootheg van de dakpannenfabriek ligt deels in het onderzoeksgebied. De locatie is echter wel globaal aangegeven.	37 indicatief	B9
1972-2016	De inzet van de EODD is beoordeeld en opgenomen in een aparte bijlage	2.7	EODD archief	Ja, de veiliggestelde CE zijn beoordeeld en zijn medebepalend geweest bij het vaststellen van de verdachte gebieden	UO nr's	B1
Diverse data	Mijnenleg- en ruimrapporten	2.7	EODD archief	Ja, alle rapportages betreffende mijnenvelden zijn beoordeeld volgens de indicatietabel van de WSCS-OCE. Bij deze beoordeling zijn op landmijnen verdachte gebieden naar voren gekomen	--	B10
2017	Kazematten	2	AVG bedrijfsarchief kazemattenkaart	Ja, de locaties van de kazematten zijn afgebakend	Kazematnr.	B11

Feitentabel DR79 Thorn-Wessem

1940-1945, naoorlogse ruimingen						
Datum	Gebeurtenis	Hoofdstuk	Bron	Bruikbaar t.b.v. afbakening	Nr . FK[23]	Nr . BBK[24]
Onbekend	Plaatsen waar ruimingen moeten plaatsvinden, waaronder de taluds en wegen langs het kanaal Wessem-Nederweert, speciaal bij sluis Panheel en bij bruggen.	2.12	SSA-MMOD	Nee, de beschrijving is te globaal om tot afbakening van CE verdacht gebied over te gaan. De vermelding is indicatief op de feitenkaart weergegeven.	1 indicatief	--
Onbekend	Het hele voorterrein van de stoomzuivelfabriek Sint Antonius te Panheel lag vol met ontplofte en niet-ontplofte granaten.	2.2	C. Clout e.a., Het kerkdorp Heel in oorlogstijd 1940-1945, p. 61	Ja, het CE verdachte gebied is situationeel afgebakend.	147	B1
Mei 1940	"Ik zag de Duitsers rond 06.30 uur van Linne naar Maasbracht gaan. Bij Pol werden de kazematten door Duitsers in Maasbracht onder vuur genomen. De aandacht van de Duitsers was vooral gericht op Wessem. De commandant in Wessem verzocht om steun van de 2e compagnie, maar het enige anti-tank kanon waarover men beschikte kon de beschadigde brug bij Pol niet passeren."	2.2	F. van Horne, '40 van oever naar oever '45, p. 17	Nee, de beschrijving is te globaal om tot afbakening van CE verdacht gebied over te gaan. De vermelding is indicatief op de feitenkaart weergegeven.	148 indicatief	--
10 mei 1940	Aan de Maas bij Wessem waren mijnenvelden aangelegd.	2.2	E. Nierstrasz (red.), De verdediging van Noord-Limburg en Noord Brabant mei 1940, p. 22	Nee, de beschrijving is te globaal om tot afbakening van CE verdacht gebied over te gaan. De vermelding is indicatief op de feitenkaart weergegeven.	3 indicatief	--

[23] FK = Feitenkaart
[24] CE BBK = CE Bodembelastingkaart

1940-1945, naoorlogse ruimingen						
Datum	Gebeurtenis	Hoofdstuk	Bron	Bruikbaar t.b.v. afbakening	Nr . FK[23]	Nr . BBK[24]
10 mei 1940	Te ongeveer 6.30 nam de vijand de kazematten B.5 en B.6, die zich tussen de oude Maasarm en de verlegde Maas bevonden, onder vuur met artillerie, die goed gedekt stond opgesteld bij Maasbracht en de uitwerking, die bij Wessem werd waargenomen, was groot. In de kazemat S. 6 werd de mitrailleur vernield, vóórdat een schot was gelost en een soldaat sneuvelde. (p. 56)	2.2	E. Nierstrasz (red.), De verdediging van Noord-Limburg en Noord Brabant mei 1940, p. 56	Nee, de betreffende locatie bevindt zich buiten het analysegebied.	---	--
10 mei 1940	Te Wessem en Linne zijn pontveren vernield en zinkschepen-versperringen aangebracht.	2.2	E. Nierstrasz (red.), De verdediging van Noord-Limburg en Noord Brabant mei 1940, p. 55	Nee, uit de beschrijving kan niet worden afgeleid of hier CE bij zijn gebruikt.	4	--
10 mei 1940	Om tien in de ochtend werd de gemeente Maasbracht geheel door de Duitsers bezet. De Duitsers ontvingen hier tegenstand vanuit de betonnen kazematten liggende aan de overzijde der Maas en Julianakanaal. Deze bestreken de gehele hoofdstraat. De Duitsers trokken ook via de het veld gelegen tussen Maasbracht en Wessem, op naar de Maas. Ook dit veld werd bestreken door het vuur van de Nederlandse kazematten. Zeer vele Duitse militairen vonden hierbij de dood of werden gewond.	2.5	Gemeentearchief Maasgouw, inventarisnr. 100	Ja, hoewel globaal, schetst deze omschrijving de situatie/context van deze omgeving en draagt derhalve bij aan de beoordeling van het verdachte gebied.	5 indicatief	B1

1940-1945, naoorlogse ruimingen						
Datum	Gebeurtenis	Hoofdstuk	Bron	Bruikbaar t.b.v. afbakening	Nr . FK[23]	Nr . BBK[24]
10 mei 1940	Panheel. 's Morgens werd ik om 05.00 uur wakker van het geluid van vliegtuigen. Om 08.00 uur zagen we kapelaan Coenen naar de kanaalstellingen rijden en geleidelijk aan werd het schieten duidelijker. Afwisselend gingen we naar buiten en weer naar binnen om naar de radio te luisteren. Om 09.10 uur was er een harde knal waarbij de ruit van onze bakkerij kapot sprong. De knal was afkomstig van het laten springen van de brug bij Smeets en de brug over de sluis. Rond 12.00 uur kwamen de eerste Duitsers aan de brug bij Santfort. Deze was opgeblazen."	2.2	F. van Horne, '40 van oever naar oever '45, p. 17.	Nee, er is hier sprake geweest van standaard vernielingsladingen die in werking zijn getreden (wordt niet op afgebakend)	--	--
10-14 mei 1940	Zo verliep deze 10e mei 1940, waarop de Duitsers van de oevers van de Maas naar de oevers van de kanalen konden oprukken. De dagen erna zou de Duitse aanval worden voortgezet om tenslotte op 14 mei te eindigen met de capitulatie van de Nederlandse strijdkrachten. De gevechten op de 10 mei langs de Maas tussen Panheel en Baarlo hadden aan Nederlandse zijde tientallen militairen het leven gekost, maar aan Duitse zijde waren de verliezen vele malen hoger.	2.2	F. van Horne, '40 van oever naar oever '45, p. 17.	Ja, hoewel globaal, schetst deze omschrijving de situatie/context van deze omgeving en draagt derhalve bij aan de beoordeling van het verdachte gebied.	---	B1

1940-1945, naoorlogse ruimingen						
Datum	Gebeurtenis	Hoofdstuk	Bron	Bruikbaar t.b.v. afbakening	Nr . FK[23]	Nr . BBK[24]
26 februari 1943	Een Engels vliegtuig stortte neer in de Maas tussen Wessem en de Kanaalmond van het kanaal Wessem-Nederweert. Hetgeen met een lichte ontploffing gepaard ging.	2.5	Gemeentearchief Maasgouw, inventarisnr. 643	Nee, de beschrijving is te globaal om tot afbakening van CE verdacht gebied over te gaan. De vermelding is indicatief op de feitenkaart weergegeven.	6 indicatief	--
2 oktober (geen jaarvermelding)	In de gemeente Wessem is aan de Kloosterlaan een brandbom gevonden, Novobax 1938, die spoedig onschadelijk is gemaakt.	2.11	Nationaal Archief, Inventarisnr. 79	Nee, de beschrijving is te globaal (er wordt alleen een straatnaam genoemd) om tot afbakening van een CE verdacht gebied over te gaan.	2	--
8 mei 1944	Bombardement op Heel.	2.2	T. Eversteijn, Bombardementen en verongelukte vliegtuigen in de periode 10 mei 1940 – 5 mei 1945	Nee, de beschrijving is te globaal om tot afbakening van CE verdacht gebied over te gaan. De vermelding is indicatief op de feitenkaart weergegeven.	7 indicatief	--
9 mei 1944	Bomkrater waargenomen	2.4	Historische luchtfoto	Ja, de bomkrater wordt als pin point target afgebakend.	L1	B2
September 1944/januari 1945	Tussen september 1944 en januari 1945 werd de R.K. Bijz. Lag. Jongensschool aan de Kerkstraat 81 te Heel door verschillende granaten getroffen, waardoor vooral het dak, ramen en deuren zwaar beschadigd werden.	2.5	Gemeentearchief Maasgouw, inventarisnr. 902	Ja, de Kerkstraat 81 te Heel ligt binnen het onderzoeksgebied. Het CE verdachte gebied is situationeel afgebakend.	8	B3
23 september 1944	Britse troepen bereiken het Kanaal Wessem-Nederweert. De eerste granaten spatten uiteen rond de kerk van Heel.	2.2	C. Clout e.a., Het kerkdorp Heel in oorlogstijd 1940-1945, p. 12	Ja, de kerk van Heel ligt in het onderzoeksgebied. Het CE verdachte gebied is situationeel afgebakend.	8	B3
25 september 1944	In de Steegputstraat zijn twee personen omgekomen door een granaat.	2.5	Gemeentearchief Maasgouw, inventarisnr. 1759	Ja, de Steegputstraat te Thorn ligt binnen het onderzoeksgebied. Het CE verdachte gebied is situationeel afgebakend.	9	B4
25 september 1944-februari 1945	Een school met woning aan de Hofstraat 7 en 8 raakte beschadigd door een granaatinslag.	2.5	Gemeentearchief Maasgouw, inventarisnr. 875	Ja, de Hofstraat te Thorn valt binnen het analysegebied. Het CE verdachte gebied is situationeel afgebakend.	10	B4

1940-1945, naoorlogse ruimingen						
Datum	Gebeurtenis	Hoofdstuk	Bron	Bruikbaar t.b.v. afbakening	Nr . FK[23]	Nr . BBK[24]
25 september 1944-maart 1945	Populieren in de Meers, Panheeldersteeg en Vijverbroek beschadigd door het inslaan van granaten en de rondvliegende scherven.	2.5	Gemeentearchief Maasgouw, inventarisnr. 869	Nee, de beschrijving is te globaal om tot afbakening van CE verdacht gebied over te gaan. De vermelding is indicatief op de feitenkaart weergegeven.	11 indicatief	--
2 oktober 1944	In de Hagebroek zijn twee personen gewond geraakt door een granaat.	2.5	Gemeentearchief Maasgouw, inventarisnr. 1759	Ja, de Hagebroek (Haegenbroek) ligt in het analysegebied. Het CE verdachte gebied is situationeel afgebakend.	12	B1
4 oktober 1944	Het een na het andere huis wordt getroffen door granaten. Het Antonius-kapelletje krijgt ook een voltreffer.	2.2	C. Clout e.a., Het kerkdorp Heel in oorlogstijd 1940-1945, p. 144	Ja, het Antonius-kapelletje in Panheel ligt in het onderzoeksgebied. Het CE verdachte gebied is situationeel afgebakend.	149	B5
6 oktober 1944	Twee personen gewond geraakt door een handgranaat. Een in de Akkerwal 167 en een in de Wilhelminastraat.	2.5	Gemeentearchief Maasgouw, inventarisnr. 1759	Ja, de Akkerwal en Wilhelminalaan liggen binnen het analysegebied.	13	B4
7 oktober 1944	Een persoon in de Beekstraat en een persoon in de Hunsel zijn beide gewond geraakt door een landmijn.	2.5	Gemeentearchief Maasgouw, inventarisnr. 1759	Ja, de Beekstraat ligt in het onderzoeksgebied. Het CE verdachte gebied is situationeel afgebakend (de Hunsel ligt buiten het analysegebied).	14	B4
November/december 1944	Door granaatvuur raakte de school aan de Dorpsstraat 63 beschadigd.	2.5	Gemeentearchief Maasgouw, inventarisnr. 902	Ja, de Dorpsstraat 63 ligt binnen het onderzoeksgebied. Het CE verdachte gebied is situationeel afgebakend.	15	B6
November 1944	Brug over de Itterbeek aan de Kloosterberg te Thorn werd in november 1944 vernield.	2.5	Gemeentearchief Maasgouw, inventarisnrs. 870 en 1580	Ja, de brug over de Itterbeek ligt binnen het onderzoeksgebied. Het CE verdachte gebied is situationeel afgebakend.	16	B7
1/2 november 1944	T4608 T4608 Lancaster X te Linne aan de oostoever van de Maas gecrasht.	2.2	SGLO Crashregister	Nee, de beschrijving is te globaal om tot afbakening van CE verdacht gebied over te gaan. De vermelding is indicatief op de feitenkaart weergegeven.	17 indicatief	--

15 november 1944	De sluizen van Panheel bleken na verkenningen nog steeds intact te zijn. Aangezien ze van belang waren voor de waterstand in de rest van het kanaal Wessem-Nederweert, en dus belangrijk voor de aanval van de 160e Brigade, werd besloten om de sluizen te bezetten. Rond de sluizen hadden Duitse Fallschirmjäger echter al sinds eind september een bruggehoofd uitgebouwd. Aangezien er maar plaats was voor één compagnie om de aanval in te zetten in het open terrein, werd alleen de D-comp. Van het 117e Queens bataljon aangewezen om deze klus te klaren. Op de 14e november om 16.15 uur begon de aanval met een inleidende artilleriebeschieting in de druilerige regen. Het linkerpeloton (17e) kon na de beschieting zonder problemen hun doel, een Duitse bunker, bezetten en enkele krijgsgevangenen maken. Het rechterpeloton (18e) kwam in grote moeilijkheden, toen door Duits vuur diverse gewonden vielen. Het 18e peloton lag in het open veld en kon geen kant meer op. Het reservepeloton onder luitenant Wilkinson-Cox besloot op eigen initiatief om de aanval in de richting van de sluis in te zetten. Het lukte hen zonder grote problemen de sluis, die onbeschadigd was, te bezetten. Het rechterpeloton echter lag nog steeds in het open veld. Men	2.2	F. van Horne, '40 van oever naar oever '45, p. 17.	Ja, de omgeving van de sluis te Panheel ligt gedeeltelijk binnen de begrenzing van het analysegebied Heel. Deze vermelding schetst de situatie/context van deze omgeving en draagt derhalve bij aan de beoordeling van het verdachte gebied	1 indicatief	B1

1940-1945, naoorlogse ruimingen						
Datum	Gebeurtenis	Hoofdstuk	Bron	Bruikbaar t.b.v. afbakening	Nr . FK[23]	Nr . BBK[24]
	besloot een peloton soldaten van de A-compagnie de opdracht te geven om via een omtrekkende beweging de Duitsers in de rug aan te vallen. Maar ook zij kwamen onder hevig vuur te liggen; 3 officieren en 10 soldaten raakten gewond. (p. 149)					
16 november 1944	Vanuit de huizen in Grathem was goed te zien dat er in de richting Panheel en langs de kanaaloever nog steeds Duitse Fallschirmjäger aanwezig waren. De A-compagnie die Grathem ingenomen had, vertrok rond het middaguur samen met een groep tanks vanuit Grathem in de richting van Panheel. De Duitse soldaten van het bataljon Graefing die nog in Panheel aanwezig waren, kozen bij het zien van deze overmacht eieren voor hun geld en trokken zich snel terug over de Maas. Voorzichtig liepen de soldaten van luitenant-kolonel Exham (de commandant van het bataljon) in lange rijen in de richting van Panheel. Een van de soldaten verklaarde na de oorlog dat het onwerkelijk stil was toen ze Panheel binnenliepen. Het viel hem op dat het dorpje erg geleden had onder de beschietingen.	2.2	F. van Horne, '40 van oever naar oever '45, p. 160	Ja, de kern van Panheel ligt binnen de begrenzing van het analysegebied Heel. Deze vermelding schetst de situatie/context van deze omgeving en draagt derhalve bij aan de beoordeling van het verdachte gebied.	147 149	B5

1940-1945, naoorlogse ruimingen						
Datum	Gebeurtenis	Hoofdstuk	Bron	Bruikbaar t.b.v. afbakening	Nr . FK[23]	Nr . BBK[24]
27 november 1944	In de Steegstraat is een persoon door een granaat gedood en een persoon door een granaat zwaar gewond geraakt. In de Steegputstraat is een persoon gewond geraakt door een granaat. (inventarisnr. 1759)	2.5	Gemeentearchief Maasgouw, inventarisnr. 1759	Ja, de Steegstraat is niet te herleiden. Vermoedelijk de Steeg. De Steeg en de Steegputstraat liggen in het onderzoeksgebied. Het CE verdachte gebied is situationeel afgebakend.	9 & 18	B4
5 december 1944	De kerk in Heel werd in verhouding veel minder zwaar getroffen. De geallieerde granaten richtten aan de kerk, in de maanden oktober/november toen het front dichtbij lag, relatief weinig schade aan. Op Sinterklaasdag 1944 echter, Heel was toen reeds bevrijd, schoten de Duitsers met zwaar geschut op de kerktoren. Drie granaten vernielden een gedeelte van de kerk maar op Witte Donderdag 1945 kon ze weer gebruikt worden.	2.2	F. van Horne, '40 van oever naar oever '45, p. 159	Ja, de kerk van Heel ligt in het onderzoeksgebied. Het CE verdachte gebied is situationeel afgebakend.	8	B3
6 december 1944	De aanval op de sluizen [van Beegden en Heel] werd vastgesteld op 6 december om 07.30 uur. Ter voorbereiding werd er op 5 december rond het middaguur een aanval door geallieerde jachtvliegtuigen (Typhoons) uitgevoerd. De vliegtuigen schoten diverse raketten af op de huizen en de stellingen van de Duitsers op het eiland Osen.	2.2	F. van Horne, '40 van oever naar oever '45, p. 214	Ja, de sluis van Heel en Beegden ligt deels binnen het analysegebied. Het eiland Osen ligt buiten het analysegebied.	29 indicatief	B8

1940-1945, naoorlogse ruimingen						
Datum	Gebeurtenis	Hoofdstuk	Bron	Bruikbaar t.b.v. afbakening	Nr . FK[23]	Nr . BBK[24]
6 december 1944	Toch zouden de Fallschirmjäger van het bataljon Zander zich nog niet gewonnen geven. Overdag gebeurde er verder nog maar weinig rond de sluis. Duitse artillerie beschoot de huizen zeer gericht. De Britten moesten de gehele dag in de kelders blijven. De nauwkeurigheid van de Duitse artillerie was goed te verklaren. De Fallschirmjäger hadden zich aan de overkant van de sluis in het wegtalud ingegraven en lagen slechts 50 meter van de sluiswoningen verwijderd.	2.2	F. van Horne, '40 van oever naar oever '45, p. 215	Nee, de beschrijving is te globaal om tot afbakening van CE verdacht gebied over te gaan.	---	--
6 december 1944	De kerk van Heel krijgt zware schade door inslag van Duitse granaten.	2.2	C. Clout e.a., Het kerkdorp Heel in oorlogstijd 1940-1945, p. 12	Ja, de kerk van Heel ligt in het onderzoeksgebied.	8	B3

1940-1945, naoorlogse ruimingen						
Datum	Gebeurtenis	Hoofdstuk	Bron	Bruikbaar t.b.v. afbakening	Nr . FK[23]	Nr . BBK[24]
9 januari 1945	In de gemeente Thorn bevinden zich landmijnen op de volgende plaatsen: ▪ Vanaf Santfoort langs het kanaal tot aan de sluis. (bouwland) ▪ Vanaf de sluis van Hagenbroek en Zegershof. (bouw en weideland) ▪ Ten noorden van Hagenbroek en Zegershof ▪ Ten oosten van Zegershof en Ringoven ▪ In rechte lijn van de Ringoven, Grote Heg, Kleine Heg naar de Maas. Tot aan de Maasdijken is er bouwland, geheten de Oijen. Tussen de dijken en de Maas is er weideland.	2.5	Gemeentearchief Maasgouw, inventarisnr. 1088	▪ Nee, vanaf Santfoort langs het kanaal tot aan de sluis ligt deels binnen het analysegebied, maar de beschrijving is te globaal ▪ Nee, vanaf de sluis van Hagenbroek en Zegershof ligt deels binnen het analysegebied, maar is te globaal. ▪ Ten noorden van Hagenbroek en Zegershof ▪ Nee, ten oosten van Zegershof ligt binnen het analysegebied, maar is te globaal. Ringoven is niet te herleiden (vermoedelijk de steenfabriek). ▪ Nee, in rechte lijn van de Ringoven, Grote Heg, Kleine Heg naar de Maas ligt binnen het analysegebied, maar is te globaal.	19 indicatief 20 indicatief 20 indicatief 21 indicatief 22 indicatief	--
Februari 1945	In de maand februari veranderde er aanvankelijk niet veel langs de frontlijn aan de Maas [ter hoogte van Heel], de dagelijkse beschietingen gingen gewoon door. In Heel arriveerden op 3 februari commandotroepen die de soldaten van het Hereford bataljon kwamen aflossen. Aan de Duitse zijde waren nog steeds Fallschirmjäger langs de oostoever gelegerd.	2.2	F. van Horne, '40 van oever naar oever '45, p. 221	Nee, de beschrijving is te globaal om tot afbakening van CE verdacht gebied over te gaan.	---	---
22 februari 1945	Er bevinden zich mogelijk mijnen op de volgende percelen: ▪ Sectie D 1122, Schutteheide	2.12	SSA-MMOD	Nee, de beschrijving is te globaal om tot afbakening van CE verdacht gebied over te gaan. De vermelding is indicatief op de feitenkaart weergegeven.	23 indicatief	---

1940-1945, naoorlogse ruimingen						
Datum	Gebeurtenis	Hoofdstuk	Bron	Bruikbaar t.b.v. afbakening	Nr . FK[23]	Nr . BBK[24]
16 april 1945	Mijnenvelden te Thorn, kadastrale sectie C: ▪ No. 560, gelegen in de Battestraat, 2e perceel links van de weg in weiland ▪ No. 620, terrein N.V. Steenfabriek "Thorn" en het terrein gelegen achter de Steenfabriek direct over de beek gelegen in de Meers ▪ Weiland aan de Wilhelminastraat 241, alhier gelegen rechts langs de afgebrande schuur van Van de Boel, direct over de beek rechts in de Meers	2.12	SSA-MMOD	Nee, de beschrijving is te globaal om tot afbakening van CE verdacht gebied over te gaan. De vermelding is indicatief op de feitenkaart weergegeven.	24 indicatief	---
16 april 1945	Mijnenvelden te Thorn, kadastrale sectie B: ▪ No. 928, gelegen in de Meers aan de handwijzer Thorn-Wessem, links van de weg ▪ No. 1664, vlak voor de Steenfabriek aan beek in de Meers ▪ No. 1714, gelegen aan Hagenbroek langs weg Segershof naar het kasteel Hagenbroek	2.7	SSA-MMOD	Nee, de beschrijving is te globaal om tot afbakening van CE verdacht gebied over te gaan. De vermelding is indicatief op de feitenkaart weergegeven.	25 indicatief	---

1940-1945, naoorlogse ruimingen						
Datum	Gebeurtenis	Hoofdstuk	Bron	Bruikbaar t.b.v. afbakening	Nr . FK[23]	Nr . BBK[24]
16 april 1945	Mijnenvelden te Thorn, kadastrale sectie B: ▪ No. 1714, in kersenboomgaard aan Hagenbroek ▪ No. 1425, weiland naast steenfabriek richting Wessem in de Meers ▪ No. 1227 en 1228, weiland aan de Steenfabriek richting Wessem in de Meers	2.7	SSA-MMOD	Nee, de beschrijving is te globaal om tot afbakening van CE verdacht gebied over te gaan. De vermelding is indicatief op de feitenkaart weergegeven.	25, 26 indicatief	---
30 april 1945	Naar aanleiding van een schrijven zijn de volgende mijnenvelden bekend: ▪ Terrein van de steenfabriek "Thorn" en het terrein gelegen achter de steenfabriek direct over de beek in de Meers. ▪ Vlak voor de steenfabriek aan de beek in de Meers. ▪ Aan de Hagenbroek langs de weg Segershof naar het kasteel Hagenbroek. ▪ In een weiland naast de steenfabriek richting Wessem in de Meers. ▪ Links van de Rijksweg Maaseik-Venlo vlak aan de oprit van de brug over het kanaal Wessem-Nederweert.	2.5	Gemeentearchief Maasgouw, inventarisnr. 1088	Nee, de beschrijving is te globaal om tot afbakening van CE verdacht gebied over te gaan. De vermelding is indicatief op de feitenkaart weergegeven.	22, 24, 25, 26, 27 indicatief	---
13 augustus 1945	In de oorlog is door granaten schade aan het gemeentehuis aangericht.	2.5	Gemeentearchief Maasgouw, inventarisnr. 868	Ja, het voormalige gemeentehuis van Thorn ligt binnen het onderzoeksgebied. Het CE verdachte gebied is situationeel afgebakend.	28	B4

1940-1945, naoorlogse ruimingen						
Datum	Gebeurtenis	Hoofdstuk	Bron	Bruikbaar t.b.v. afbakening	Nr . FK[23]	Nr . BBK[24]
24 oktober 1945	Lijst van de in de gemeente Linne nog aanwezige projectielen, waaronder mijnenvelden: ▪ Landgoed “Osen”	2.7	SSA-MMOD	Nee, landgoed Osen ligt buiten het analysegebied.	29	--
8 januari 1946	In deze gemeente is de brug over de Thornerbeek, plaatselijk gemerkt In de Ohé, geheel vernield.	2.5	Gemeentearchief Maasgouw, inventarisnr. 870	Nee, de beschrijving is te globaal om tot afbakening van CE verdacht gebied over te gaan.	---	--
27 maart 1946	Op deze bewuste dag was de bemanning van de baggermolen van de firma Van Gasselt in de grinderij bij Linne bezig een anker op de Maasoever te bevestigen. Zij waren nauwelijks drie meter op de wal toen een zware landmijn tot ontploffing kwam. (…) Het terrein was schijnbaar al door Duitse krijgsgevangenen afgezocht, doch bij nader onderzoek werden er ter plaatse nog 28 landmijnen gevonden.	2.2	A. Meijers, Achtung Minen – Danger Mines, p. 149	Nee, de beschrijving is te globaal om tot afbakening van CE verdacht gebied over te gaan.	---	---
28 maart 1946	Berichtgeving over de aanwezigheid van mijnen op het landgoed “Osen”, gelegen tussen twee rivierarmen van de Maas.	2.7	SSA-MMOD	Nee, landgoed Osen ligt buiten het analysegebied.	29	---
12 april 1946	Mogelijk mijnen aanwezig in een weiland achter het St.-Josephklooster en aan de Snelle Sprong.	2.7	SSA-MMOD	Nee, de beschrijving is te globaal om tot afbakening van CE verdacht gebied over te gaan. De vermelding is indicatief op de feitenkaart weergegeven.	30 indicatief	---

1940-1945, naoorlogse ruimingen						
Datum	Gebeurtenis	Hoofdstuk	Bron	Bruikbaar t.b.v. afbakening	Nr . FK[23]	Nr . BBK[24]
Onbekend	1000 Canadabomen, gelegen aan de oevers van de Maas gekapt wegens zware beschadigingen door granaattreffers. 50 Eikenbomen langs de rijksweg Maastricht-Nijmegen vernield door explosies en 100 onherstelbaar beschadigd door granaatscherven. Oud kapelletje met O.L. beeld opgeblazen. Van de windmolen werd de toren zwaar beschadigd door granaatscherven.	2.5	Gemeentearchief Maasgouw, inventarisnr. 75	Nee, de beschrijving is te globaal om tot afbakening van CE verdacht gebied over te gaan.	---	---
21 oktober 1947	Melding van gevonden projectielen (granaten) in een beekje nabij de Beekstraat 312. (inventarisnr. 1088)	2.5	Gemeentearchief Maasgouw, inventarisnr. 1088	Ja, de Beekstraat ligt binnen het onderzoeksgebied. Het CE verdachte gebied is situationeel afgebakend.	31	B4
28 oktober 1948	Melding van een gevonden niet ontplofte granaat in de buurt van de steenfabriek Thorn. (inventarisnr. 1088)	2.5	Gemeentearchief Maasgouw, inventarisnr. 1088	Ja, de steenfabriek ligt binnen het onderzoeksgebied. De locatie is echter wel globaal aangegeven.	32 indicatief	B9
29 november 1948	Melding van een gevonden niet ontplofte projectiel in de buurt van de steenfabriek Thorn. (inventarisnr. 1088)	2.5	Gemeentearchief Maasgouw, inventarisnr. 1088	Ja, de steenfabriek ligt binnen het onderzoeksgebied. De locatie is echter wel globaal aangegeven.	32 indicatief	B9
19 april 1949	Vier niet ontplofte granaten gevonden nabij de Napoleonsbrug. Bij de ruiming zijn in een weide, in de buurt van de St. Pieterskapelletje nog drie mortiergranaten achtergebleven. Deze zijn begraven op ongeveer een halve meter diepte. (inventarisnr. 1088)	2.5	Gemeentearchief Maasgouw, inventarisnr. 1088	Nee, de beschrijving is te globaal om tot afbakening van CE verdacht gebied over te gaan. De vermelding is indicatief op de feitenkaart weergegeven.	33 indicatief	--
28 mei 1949	Granaat aangetroffen in de Oude Trambaan. (inventarisnr. 1088)	2.5	Gemeentearchief Maasgouw, inventarisnr. 1088	Ja, de Oude Trambaan ligt binnen het analysegebied. De locatie is echter wel globaal aangegeven.	34 indicatief	B4

1940-1945, naoorlogse ruimingen						
Datum	Gebeurtenis	Hoofdstuk	Bron	Bruikbaar t.b.v. afbakening	Nr . FK[23]	Nr . BBK[24]
30 juni 1949	In de tuin van de Steeg 66 werd bij werkzaamheden een niet ontplofte mortiergranaat gevonden. (inventarisnr. 1088)	2.5	Gemeentearchief Maasgouw, inventarisnr. 1088	Ja, Steeg 66 ligt in het analysegebied	35	B4
25 november 1949	Melding van een niet ontplofte granaat die gevonden is aan de Meers 350. (inventarisnr. 1088)	2.5	Gemeentearchief Maasgouw, inventarisnr. 1088	Ja, Meers 350 ligt in het onderzoeksgebied	36	B4/B9
24 februari 1951	Aangifte gedaan van een vondst van een granaat nabij de Beekstraat. (inventarisnr. 1088)	2.5	Gemeentearchief Maasgouw, inventarisnr. 1088	Ja, de Beekstraat ligt binnen het onderzoeksgebied. De locatie is echter wel globaal aangegeven.	31 indicatief	B4
13 juni 1953	Aangifte gedaan van het vinden van een aantal gevonden granaten in de Leemkuil achter de Grootheg van de dakpannenfabriek en een granaat aan de Trippaardstraat 19, gelegen in de Meers. (inventarisnr. 1088)	2.5	Gemeentearchief Maasgouw, inventarisnr. 1088	▪ Ja, de Leemkuil achter de Grootheg van de dakpannenfabriek ligt deels in het onderzoeksgebied. De locatie is echter wel globaal aangegeven. ▪ Ja, de Trippaardstraat 19 ligt binnen het analysegebied	37 indicatief 38	B9
3 september 1951	Aangifte van het vinden van enkele granaten in de leemkuil van de steenfabriek Thorn, gelegen in de Meers te Thorn. (inventarisnr. 1088)	2.5	Gemeentearchief Maasgouw, inventarisnr. 1088	Ja, de Leemkuil achter de Grootheg van de dakpannenfabriek ligt deels in het onderzoeksgebied. De locatie is echter wel globaal aangegeven.	37 indicatief	B9
1972-2016	De inzet van de EODD is beoordeeld en opgenomen in een aparte bijlage	2.7	EODD archief	Ja, de veiliggestelde CE zijn beoordeeld en zijn medebepalend geweest bij het vaststellen van de verdachte gebieden	UO nr's	B1
Diverse data	Mijnenleg- en ruimrapporten	2.7	EODD archief	Ja, alle rapportages betreffende mijnenvelden zijn beoordeeld volgens de indicatietabel van de WSCS-OCE. Bij deze beoordeling zijn op landmijnen verdachte gebieden naar voren gekomen	--	B10
2017	Kazematten	2	AVG bedrijfsarchief kazemattenkaart	Ja, de locaties van de kazematten zijn afgebakend	Kazematnr.	B11

4 BEOORDELING BRONNENMATERIAAL

4.1 Indicatie van explosieven in het analysegebied

Gebeurtenis	Dijkringen waar deze gevechtshandelingen hebben plaatsgevonden / CE locaties
Grondgevechten meidagen 1940	DR 65, 68, 69
Grondgevechten / artilleriebeschietingen 1944 en / of 1945	DR 57, 60, 65, 68, 69, 70, 71, 72, 73, 75, 78, 79
Militaire objecten aanwezig	DR 57, 60, 65, 68, 69, 70, 72, 73, 75, 78, 79
3 inch raketten neergekomen	DR 60, 65, 68
Afwerpmunitie neergekomen	DR 57, 60, 65, 68, 69, 70, 71, 73, 75, 78
CE aangetroffen tijdens ruimingen	DR 57, 60, 65, 68, 69, 70, 71, 72, 73, 75, 78, 79
Landmijnen aanwezig / op mijnen verdachte gebieden aanwezig	DR 57, 60, 65, 68, 69, 70, 71, 73, 75, 79

Er is na de Tweede Wereldoorlog sprake geweest van naoorlogse bodemingrepen in het analysegebied (contra-indicaties). Het betreft met name grintwinningswerkzaamheden, waardoor er waterpartijen zijn ontstaan.

Op basis van de beschikbare feiten zijn er indicaties beschikbaar waaruit blijkt dat er mogelijk CE in het analysegebied aanwezig zijn.

4.2 Leemten in kennis bronnenmateriaal

- Bij een historisch onderzoek kan nooit een volledig overzicht van alle bronnen worden verkregen. Er is bij dit onderzoek gebruik gemaakt van een bronnenselectie. Getuigen die meer kunnen vertellen over munitiedumpingen, vliegtuigcrashes en bombardementen kunnen ondertussen zijn overleden
- Luchtfoto's van de Royal Air Force geven doorgaans een betrouwbare indicatie voor wat betreft de vraag of er mogelijk CE in het onderzoeksgebied aanwezig zijn. Luchtfoto's geven altijd een momentopname weer. Er kunnen vòòr, na en tussen verschillende opnamedata in CE in het onderzoeksgebied terecht zijn gekomen. Het is, vanwege getroffen camouflagemaatregelen, maar zeer de vraag of alle geschutsopstellingen etc. op luchtfoto's kunnen worden teruggevonden.
- De ruimrapporten van de EOD kennen hun beperkingen, voor wat betreft de nauwkeurigheid van de vindplaatsbeschrijvingen. Het is niet altijd mogelijk om exact aan te geven waar de CE werden aangetroffen. Deze munitie is bovendien geruimd. Dergelijke beperkingen zijn er ook bij andere geraadpleegde bronnen, zoals bijvoorbeeld documenten uit de gemeentearchieven. Er kan alleen een CE verdacht gebied worden afgebakend met behulp van concrete locatiebeschrijvingen
  De opdrachtgever heeft aangegeven dat er grond is toegepast bij de dijken in 1995. AVG beschikt niet over nadere achtergrondinformatie betreffende deze contra-indicatie
- Er zijn teveel onzekere factoren om een afbakening op afwerpmunitie ter plaatse van Heukelom 22 toe te passen (in de meidagen van 1940 neergekomen Duitse bommen). Niet bekend is of de bommen ten noorden, zuiden, oosten of westen van dit adres zijn gevallen. Onbekend is welke afwerpmunitie het betrof en er is bovendien geen tweede bron beschikbaar waarmee deze gebeurtenis kan worden bevestigd

4.3 Horizontale en verticale begrenzing verdacht gebied

4.4 Soort en verschijningsvorm van explosieven

In de lijst van gebeurtenissen (hoofdstuk 3) worden de volgende gevechtshandelingen genoemd:
- Defensie (geschuts- en wapenopstellingen, loopgraven, mijnenvelden, tankgracht)
- Grondgevechten en beschietingen met geschutgranaten / raketten
- Tactische luchtaanvallen (aanvallen met 3 inch raketten en afwerpmunitie)

Voor de genoemde handelingen is beoordeeld of – als gevolg van de handeling –CE in het onderzoeksgebied aangetroffen kunnen worden. Zo ja, dan is tevens beoordeeld welke van de zestien hoofdsoorten CE uit de WSCS-OCE, versie 1, in de bodem aanwezig kunnen zijn.

4.4.1 Locaties militaire defensieve maatregelen

De volgende hoofdsoorten CE zijn mogelijk ter plaatse van de (voormalige luchtafweer-) stellingen in het onderzoeksgebied aanwezig:

Soort explosief	Nationaliteit	Subsoort	Verschijningsvorm
Hand- en geweergranaten	Duits, geallieerd	O.a. Steelhandgranaten, Gewehrgranaten No. 30, eihandgranaten, Mills 36	Gedumpt / achtergelaten
Klein kaliber munitie (KKM)	Duits, geallieerd,	O.a. 9 mm, 7, 92 mm, .303 inch	Gedumpt / achtergelaten
Geschutgranaten	Duits, geallieerd	2 cm t/m 15 cm	Gedumpt / achtergelaten

De volgende hoofdsoorten CE zijn mogelijk ter plaatse van de (voormalige) wapenopstellingen en loopgraven in het onderzoeksgebied aanwezig:

Soort explosief	Nationaliteit	Subsoort	Verschijningsvorm
Hand- en geweergranaten	Duits, geallieerd	Steelhandgranaten, Gewehrgranaten No. 30, eihandgranaten, Mills 36	Gedumpt / achtergelaten
Klein kaliber munitie (KKM)	Duits, geallieerd	9 mm, 7, 92 mm, .303 inch	Gedumpt / achtergelaten

De volgende hoofdsoorten CE zijn mogelijk ter plaatse van de (voormalige) mijnenvelden/op landmijnen verdachte gebieden in het onderzoeksgebied aanwezig:

Soort explosief	Nationaliteit	Subsoort	Verschijningsvorm
Landmijnen	Duits	Riegelmijnen, Tellermijnen, Schümijnen, VB-mijnen, S-mijnen	Gedumpt / achtergelaten
Landmijnen	Brits	MK II	Gedumpt, achtergelaten
Boobytraps	Onbekend	Geboobytrapte granaten, boobytraps	Gedumpt, achtergelaten

De volgende hoofdsoorten CE zijn mogelijk ter plaatse van de (voormalige) tankgracht in het onderzoeksgebied aanwezig:

Soort explosief	Nationaliteit	Subsoort	Verschijningsvorm
Geschutgranaten	Geallieerd	2 inch t/m 8 inch (in DR 69 zijn geschutgranaten van het 3rd Super Heavy Regiment neergekomen)	Verschoten

Deze tankgracht, een defensief object,heeft in frontgebied gelegen dat met geschutgranaten onder vuur is genomen.

4.4.2 Grondgevechten en beschietingen met geschutgranaten / raketten

In de geraadpleegde bronnen wordt gesproken over grondgevechten (en artilleriebeschietingen in de meidagen van 1940 en in 1944-1945. De volgende hoofdsoorten CE zijn mogelijk ter plaatse van de locaties waar strijd werd geleverd aanwezig:

Soort explosief	Nationaliteit	Subsoort	Verschijningsvorm
Hand- en geweergranaten	Oud-Hollands, Duits, geallieerd	O.a. Steelhandgranaten, Gewehrgranaten No. 30, eihandgranaten, Mills 36	Gedumpt / achtergelaten
Klein kaliber munitie (KKM)	Oud, Hollands, Duits, geallieerd	O.a. 9 mm, 7, 92 mm, .303 inch	Gedumpt / achtergelaten
Geschutgranaten	Oud-Hollands, Duits, geallieerd	2 cm t/m 8 inch (in DR69 zijn geschutgranaten van het 3rd Super Heavy Regiment neergekomen)	Verschoten
Raketten	Duits	Nebelwerfer	Verschoten

4.4.3 Tactische luchtaanvallen

De geraadpleegde bronnen maken melding gemaakt van de volgende gevechtshandelingen:
- De afworp van geallieerde vliegtuigbommen met een gewicht van 250, 500 en 1000 lb. Er was sprake van tactische duikbombardementen
- Het afvuren van 3 inch raketten, vermoedelijk met 60 lb. SAP gevechtslading

De volgende soorten CE zijn als gevolg van de bovengenoemde gevechtshandelingen mogelijk in de bodem aanwezig:

Soort explosief	Nationaliteit	Subsoort	Verschijningsvorm
Afwerpmunitie	Geallieerd	250 lb., 500 lb., 1000 lb.	Afgeworpen
Raketten	Geallieerd	3 inch (vermoedelijk met 60 lb. SAP gevechtskop)	Verschoten

4.5 Aantal mogelijk aan te treffen explosieven

De volgende aantallen CE kunnen mogelijk in het onderzoeksgebied worden aangetroffen. E.e.a. is gebaseerd op een inschatting van AVG omdat er in de (historische) bronnen geen exacte aantallen worden genoemd:

Soort explosief	Aantal mogelijk aan te treffen explosieven
Afwerpmunitie	Enkele-tientallen
Geschutgranaten	Tientallen-honderden
Klein kaliber munitie	Tientallen-honderden
Raketten (3 inch)	Enkele-tientallen
Raketten (Nebelwerfer)	Eén-enkele
Hand- en geweergranaten	Enkele-tientallen

4.6 Horizontale en verticale begrenzing verdacht gebied

De verdachte gebieden die in deze paragraaf worden besproken zijn ingetekend op de CE bodembelastingskaart. In de volgende deelparagraaf wordt de begrenzing van ieder verdacht gebied besproken en gemotiveerd.

4.6.1 Verdachte locaties gedumpte munitie en mijnenvelden

Er is sprake de volgende verdachte deelgebieden:
- Stellingen
- Loopgraven
- Luchtafweerstellingen / Fliegerabwehrkanone
- Mijnenvelden
- Wapenopstellingen
- Tankgracht

CE kunnen in en in de omgeving van stellingen en luchtafweerstellingen zijn achtergelaten of gedumpt. Conform WSCS-OCE tabel wordt de volgende afbakening voor stellingen gehanteerd:
- Geschutopstelling: een gebied van 25 meter rondom het hart van de geschutsopstelling is verdacht op de mogelijke aanwezigheid van CE

CE kunnen in of nabij mijnenvelden zijn achtergebleven. Conform WSCS-OCE tabel wordt de volgende afbakening voor mijnenvelden gehanteerd:
- Mijnenveld: geregistreerd mijnenveld waarvan het mijnenlegrapport aanwezig is. Niet alle volgens het mijnenlegrappor gelegde landmijnen zijn geruimd. Geen feitelijke onderbouwing bekend waarom er landmijnen worden vermist. De grenzen zoals aangegeven in het mijnenlegrapport en/of ruimrapport zijn verdacht op CE

CE kunnen in wapenopstellingen zijn achtergelaten/gedumpt. Conform WSCS-OCE tabel wordt de volgende afbakening voor wapenopstellingen gehanteerd:
- Wapenopstelling: Opstelling van handvuurwapen, machinegeweer of andere (semi)automatisch wapen, niet zijnde onderdeel van een verdedigingswerk. De locatie van de wapenopstelling is verdacht op CE

CE kunnen in loopgraven zijn achtergelaten. Conform WSCS-OCE tabel wordt de volgende afbakening voor loopgraven gehanteerd:

- Militaire loopgraven: Het gebied binnen de contouren van de loopgraven is verdacht op CE, bij voorkeur bepaald aan de hand van georefereerde luchtfoto's.

Verschoten CE kunnen in een tankgracht zijn neergekomen (of CE kunnen hierin zijn gedumpt):

- Tankgracht- of geul. Een diepe (al dan niet droge) gracht of geul met steile wanden, aangebracht om pantservoertuigen tegen te houden. Niet verdacht, tenzij er aanwijzingen zijn dat er mogelijk munitie in gedumpt is (in dit geval zijn er aanwijzingen)

De tankgracht is verdacht op CE gezien de militaire activiteiten die hier in de omgeving werden ontplooid. De exacte diepte van de tankgracht in het analysegebied is op dit moment niet bekend. Het maaiveld is de bovengrens van het CE verdachte gebied ter plaatse van de voormalige tankgracht.

De ondergrens van de op gedumpte munitie verdachte gebieden is de toenmalige bodem van de militaire objecten in de Tweede Wereldoorlog. De maximale diepte waarop CE kunnen worden aangetroffen is naar onze inschatting 2 meter minus het maaiveld (uit de Tweede Wereldoorlog). Deze afbakening geldt alleen voor de stellingen, wapenopstellingen en loopgraven, dus niet de tankgracht.

De op gedumpte munitie verdachte gebieden zijn primair afgebakend op basis van waargenomen sporen op luchtfoto's uit de Tweede Wereldoorlog. Landmijnen kunnen op maximaal 0.5 meter minus het maaiveld (uit de Tweede Wereldoorlog) worden aangetroffen.

4.6.2 Verdachte locaties tactische luchtaanvallen

Dit betreft de locaties die in de Tweede Wereldoorlog het doelwit zijn geweest van tactische luchtaanvallen. Het volgende onderscheid wordt gemaakt:

- Tactische luchtaanvallen op een pin point target
- Tactische luchtaanvallen op een line target

De WSCS-OCE maakt, voor wat betreft de afbakening van op afwerpmunitie verdachte gebieden, het volgende onderscheid tussen 'pin point targets' en 'line targets':

- Duikbombardement op zgn. 'pin point target', inslagenpatroon onbekend. Gebied dat is getroffen door een bombardement met jachtbommenwerpers, met als doel om een vooraf bepaald specifiek object te treffen (bijvoorbeeld een brug of militair hoofdkwartier). Het verdachte gebied wordt bepaald door een afstand van 181 meter, gemeten vanuit het hart van het doel als zijnde CE verdacht aan te merken (ingeval raketbeschieting 108 meter)
- Duikbombardement op zgn. 'line target', inslagenpatroon onbekend. Lineair gebied, nabij een spoorlijn, dat is getroffen door een bombardement met jachtbommenwerpers, met als doel om de spoorlijn te treffen (bijvoorbeeld omdat zich hier een trein bevond). Het verdachte gebied wordt bepaald door een afstand van 91 meter gemeten vanuit het hart van de spoorlijn als zijnde CE verdacht aan te merken

De WSCS-OCE kent enkele hiaten, voor wat betreft de afbakening van CE verdachte gebieden. AVG motiveert de afbakening van op afwerpmunitie verdachte gebieden in dergelijke gevallen als volgt:

- Is er geen duidelijk aanwijsbaar pin point target (181 meter, gemeten vanuit het hart van het doelwit), maar zijn er op de luchtfoto's wel één of meerdere kraters zichtbaar, dan wordt rondom het hart van deze krater(s) een straal van 181 meter getrokken

- Er kan bij op luchtfoto's waargenomen bomkraters lang niet altijd worden bepaald of er sprake is geweest van een bombardement of een noodafworp. De WSCS-OCE schrijft geen afbakening voor ingeval noodafworpen. Indien niet zeker is of er sprake was van een bombardement of een noodafworp, dan wordt er van een worst case scenario uitgegaan, in dit geval het pin point target (181 meter, gemeten vanuit het hart van het doelwit).

Afwerpmunitie van 250, 500 en 1000 lb. kan in de vastgestelde verdachte gebieden worden aangetroffen tot een maximale conusweerstand van 10 MPa met een minimale laagdikte van 1 meter. De bovengrens is het maaiveld uit de Tweede Wereldoorlog. De exacte indringingsdiepte kan voorafgaand aan de uitvoeringsfase van een project met behulp van sondeergegevens worden bepaald. De 3 inch raketten kunnen tot maximaal 3,5 meter minus het maaiveld uit de Tweede Wereldoorlog worden aangetroffen.

4.6.3 Verdachte locaties grondgevechten en artilleriebeschietingen / raketbeschietingen

Dit betreft de locaties die in de Tweede Wereldoorlog zijn getroffen door (geallieerde) geschutmunitie, alsmede Nebelwerfer en/of waar grondgevechten hebben plaatsgevonden.

CE kunnen in de vastgestelde verdachte gebieden worden aangetroffen tot op een diepte van maximaal vier meter minus het maaiveld uit de Tweede Wereldoorlog (grootste kaliber: 8 inch granaten, afkomstig van Super Heavy geschut). Dit is de ondergrens van het CE verdachte gebied. De bovengrens is het maaiveld. Er zijn geen specifieke documenten voorhanden aan de hand waarvan de maximale indringingsdiepte van 8 inch granaten kan worden bepaald. Derhalve is er hier sprake van een inschatting van AVG.

5 CONCLUSIE EN AANBEVELINGEN

5.1 Conclusie

AVG heeft in opdracht van ARCADIS Nederland BV een vooronderzoek CE uitgevoerd voor het onderzoeksgebied Maasvallei.

Op basis van de beoordeelde feiten van het vooronderzoek is geconcludeerd dat er indicaties zijn voor de mogelijke aanwezigheid van CE. De CE categoriën zijn per dijkring in het hierop volgende overzicht samengevat

CE categorie	Dijkringen
CE afkomstig van grondgevechten / geschutgranaten (al dan niet in combinatie met Nebelwerfer raketten)	57, 60, 65, 68, 69, 70, 71, 72, 73, 75, 78, 79
Gedumpte munitie (stellingen) en/of aanwezige kazematten	57, 60, 65, 68, 69, 70, 71, 73 (72, 75, 78, 79: kazematten aanwezig)
Gedumpte munitie (loopgraven)	57, 60, 65, 68, 69, 70, 71, 73
Gedumpte munitie (wapenopstellingen)	57, 60, 65, 68, 69, 70, 71, 73
Gedumpte munitie (tankgracht)	68, 69, 73
3 inch raketten	60, 65, 68
Afwerpmunitie	57, 60, 65, 68, 69, 70, 71, 73, 75, 78
Landmijnen	57, 60, 65, 68, 69, 70, 71, 73, 75, 79

Het onderzoeksgebied is gedeeltelijk verdacht op CE. Het CE verdachte gebied is horizontaal afgebakend op de CE-bodembelastingkaart (zie bijlage 6.5).

De horizontale en verticale afbakening van de CE verdachte gebieden wordt besproken in hoofdstuk 4.5.

5.2 Advies vervolgtraject

De door AVG voor Arcadis Nederland BV geadviseerde vervolgstappen worden in de hierop volgende paragrafen besproken.

5.2.1 Verkleinen CE verdachte gebieden

Voor de CE verdachte gebieden wordt geadviseerd om een nadere verdiepingsslag te maken (bijvoorbeeld in de vorm van een projectgebonden Risicoanalyse) en te kijken of deze met behulp van informatie over naoorlogse werkzaamheden kunnen worden verkleind. Denk hierbij aan:

- Kaartmateriaal/bestekstekeningen waarmee feitelijk kan worden aangetoond dat (delen van) CE verdachte gebieden naoorlogs zijn geroerd. Op basis van deze gegevens kan mogelijk de horizontale en/of de verticale afbakening van het CE verdachte gebied worden gereduceerd
- Gegevens betreffende naoorlogse ophogingen in de CE verdachte gebieden

Het is zinvol om een nadere verdiepingsslag uit te voeren ter plaatse van locaties waar na de Tweede Wereldoorlog ingrijpende bodemingrepen hebben plaatsgevonden, omdat de kans hier het grootst is dat CE verdachte gebieden kunnen worden verkleind.

5.2.2 Opsporing CE

ARCADIS Nederland BV kan ook direct tot opsporing van CE overgaan, wanneer het voorkeusalternatief voor de dijkringen bekend is. Het CE onderzoek maakt onderdeel uit van de opsporingsfase die in paragraaf 6.6 van de WSCS-OCE is beschreven. De opsporingsfase omvat het geheel van organisatie en uitvoering, achtereenvolgens: werkvoorbereiding, detecteren, interpreteren, lokaliseren, laagsgewijs ontgraven en identificeren van de vermoede explosieven, tijdelijk veiligstellen van de situatie tot aan overdracht aan de EOD en proces-verbaal van oplevering aan de opdrachtgever en Bevoegd Gezag.

Het advies per dijkring wordt als volgt samengevat:

Dijkring	Advies
DR 57, 60, 65, 68, 69, 70, 71, 72, 73, 75, 78, 79	(Oppervlakte-)detectie onderzoek (bij DR 57, 60, 65, 68, 69, 70, 71, 73, 75, 78 moet rekening worden gehouden met eventuele dieptedetectie, omdat deze dijkringen verdacht zijn op afwerpmunitie).

Om een gedegen detectieonderzoek te kunnen uitvoeren dient het opsporingsgebied goed beloopbaar en vrij van obstakels te zijn. Dat wil zeggen dat alle bovengrondse obstakels, zoals hekwerk, begroeiing en gewas voor aanvang van de detectie moet zijn verwijderd. Na het verwijderen van de bovengrondse obstakels kan de locatie worden gedetecteerd. Bomen en begroeiing dienen boven het maaiveld te worden gerooid/gesnoeid. Indien een analoge detectie wordt uitgevoerd dienen alle verdachte objecten die worden gedetecteerd en waarvan de meetwaardenovereenkomsten vertonen met mogelijk aanwezige CE in kaart te worden gebracht door de locatie door middel van GPS in te meten. Bij deze vastlegging dient tevens de vermoedelijke diepte te worden vastgelegd. Bij het uitvoeren van een computerondersteunde detectie wordt de data vastgelegd in een datalogger. De data wordt na de detectie uitgelezen in een speciaal hiervoor ontworpen softwareprogramma.

De hoeveelheid te benaderen objecten kan pas worden bepaald na het uitvoeren van de detectie. De uit de detectie aangemerkte verdachte objecten worden uitgezet in het opsporingsgebied met behulp van GPS. Deze punten worden vervolgens handmatig en indien nodig machinaal benaderd. Aangetroffen objecten worden vervolgens geïdentificeerd en indien nodig veiliggesteld.

6 BIJLAGEN

6.1 Bronnenlijst

6.1.1 Archieven

- Archief Explosieven Opruimings Dienst Defensie Soesterberg / Semi Statische Archief Diensten Rijswijk
- Bedrijfsarchief AVG
- Gemeentearchieven Bergen, Venray, Maasgouw, Leudal, Roermond, Beesel, Peel en Maas, Horst aan de Maas, Venlo
- Kadaster Zwolle
- Koninklijke Bibliotheek 's-Gravenhage
- Luftbilddatenbank Estenfeld
- Nederlands Instituut voor Oorlogsdocumentatie Amsterdam
- Nederlands Instituut voor Militaire Historie 's-Gravenhage
- Provinciaal Archief / Historisch Centrum Overijssel Zwolle
- Universiteit Wageningen, afdeling Speciale Collecties
- The National Archives Londen

6.1.2 Literatuur

- H. Amersfoort / P. Kamphuis (red.), *Mei 1940. De strijd op Nederlands Grondgebied* ('s-Gravenhage 2005)
- M. van Avesaath-van den Broek et al., *Swalmen '40-'45* (Swalmen 1985)
- P.J.H. Baghus, *De slag om de Roerdriehoek: het Duitse bruggehoofd tussen Maas en Roer, september 1944-januari 1945* (Baarn 1984)
- M. Blondel, *Oorlog en herstel in Noord-Limburg 1940-1950: een herinnering in foto's* (Venlo 1975)
- E.H. Brongers, *De gebroken vleugel van de Duitse adelaar: inventarisatie van de Duitse verliezen in de luchtoorlog van mei 1940 boven Nederland* (Soesterberg 2010)
- C. Clout et al., *Het kerkdorp Heel in oorlogstijd, 1940-1945: met persoonlijke oorlogsbelevenissen van inwoners van Heel, De Hei, Osen, Panheel, De Peel en Pol* (Heel 2003)
- P.J.C. van der Coelen, *Baarlo, bezet bevrijd 1940-1945: herinneringen in woord en beeld* (Baarlo 1994)
- J.J. Daemen, *De gemeente Bergen door oorlogsgeweld geteisterd (1944/1945)* (Bergen 1995)
- J. Derix, *Vliegveld Venlo: met een kroniek van de luchtoorlog in Zuid-Nederland (1941-1944)* (Horst 1990)
- G. L.W. Gommans, *Leven in oorlog Blerick '40-'45* (Venlo-Blerick 1984)
- H. Gootzen / K. Connor, *Battle for the Roer Triangle: Operation Blackcock, January 1945* (z.p. 2006)
- J. Haumann, *Well in de Tweede Wereldoorlog. Het lief en leed dat de Wellse mensen meemaakten in de oorlogsperiode* (Venray 2008)
- J. Hendriks/ H. Koenen, *D-Day in Midden-Limburg Deel 1 en 2* (Maastricht 1984)
- F. van Horne, *'40 van oever naar oever 45': inval, verzet, luchtoorlog en bevrijding tussen Noordervaart en Maas* (Haelen 1994)
- J. Keltjens et al., *Arcen. 'n Dorp in oorlogstijd* (1986)
- C.Klep / B. Schoenmaker (red.), *De bevrijding van Nederland 1944 – 1945. Oorlog op de flank* (Den Haag 1995)

- B. Koning, 'De verovering van het bruggehoofd Blerick', in: *Militaire spectator* (1950)
- A. Korthals Altes / N.K.C.A. in 't Veld, *Slag in de Schaduw* (Amsterdam 1981)
- A. Meijers, *Achtung Minen – Danger Mines. Het ruimen van landmijnen in Nederland 1940-1947* (Soesterberg 2013)
- F.J. Molenaar, *De luchtverdediging in de meidagen van 1940. Deel 1 en deel 2* ('s-Gravenhage 1970)
- E. Munnicks, *Van kazematten tot kelderleven, Roermond 1940-1945* (Roermond 2007)
- P. G.J.M. Mulders-Thijssen, L.C.A. Grubben, *Dat waren de oorlogsjaren. Het dorp Maasbree en ervaringen van Maasbreenaren in de jaren 1939-1945* (Maasbree 1994)
- V.E. Nierstrasz (red.), *De krijgsverrichtingen in Zuid-Limburg, mei 1940* ('s Gravenhage 1952)
- V.E. Nierstrasz (red.), *De verdediging van Noord-Limburg en Noord-Brabant mei 1940*. ('s-Gravenhage 1953)
- B.C. de Pater/ B. Schoenmaker e.a., *Grote Atlas van Nederland 1930-1950* ('s Gravenhage, Utrecht, Zierikzee 2006)
- T. Poeth, *Zij kwamen en gingen. 6 dagboeken over de geschiedenis van Tegelen en Steyl in de Tweede Wereldoorlog* (Tegelen 1985)
- A. van Rijswijck, *De verwoeste kerken van Limburg* (Roermond 1947)
- F. J. Verstraelen, *Tegelen en Steyl '44/'45: oorlogsbeleving van Noordlimburgse mensen in het laatste oorlogsjaar* (Venlo 1985)
- S. Vincent, *"De laatste loodjes wogen zwaar.....": Reuver en Beesel, bezetting - verzet – bevrijding* (Beesel 1985)
- J. van Woensel, *Vrij van Explosieven. De geschiedenis van het EOCKL en zijn voorgangers 1944-2004* (z.p. 2004)
- G.J. Zwanenburg, *En nooit was het stil....Kroniek van een Luchtoorlog. Deel 1 & 2.*(Den Haag 1990/1992)

6.1.3 Websites

- http://www.avg.eu
- http://www.explosievenopsporing.com
- http://www.explosievenopsporing.nl

6.1.4 Overig

- T. Eversteijn, *Bombardementen en verongelukte vliegtuigen in de periode 10 mei 1940 - 5 mei 1945* (2003)
- J. de Haan, *Oorlogsherinneringen Joh. de Haan, Maasniel* (1995) (http://www.maasniel.nl/Geschiedenis/wo2/dagboeken/de%20Haan/Oorlogsherinneringen_Joh_de_Haan_Maasniel.htm)

6.2 Certificaat WSCS-OCE



AVG Explosieven Opsporing Nederland

te Waalwijk
KvK: 12029421

heeft aangetoond dat het managementsysteem en de verrichtte werkzaamheden voldoen aan het:

Systeemcertificaat
Opsporen Conventionele Explosieven WSCS-OCE: 2012, versie 1

Het bedrijf voldoet daarmee aan de in de bovengenoemde werkveldspecifieke certificatieschema vastgelegde eisen ten aanzien van:

Deelgebied A: Opsporing (inclusief vooronderzoek)
Deelgebied B: Civieltechnisch Opsporingsproces

Evaluatie van het managementsysteem heeft plaatsgevonden volgens het certificatiereglement van TÜV Nederland.

Deze certificatie is onderworpen aan een jaarlijkse evaluatie door TÜV Nederland.

Registratienummer:	13380/11.1
Ingangsdatum:	15-12-2015
Certificaat geldig tot:	15-12-2018
Datum eerste certificaat:	15-12-2006

Managing Director
Dhr. E.W.A.C. Franken

TÜV Nederland
De Waal 21 C
5684 PH Best
T: +31 (0) 499 – 339 500
F: +31 (0) 499 – 339 509
E: info@tuv.nl
W: www.tuv.nl

1 / 1

6.3 Richtlijnen WSCS-OCE afbakening verdachte gebieden

Indicatie	Algemene omschrijving	Uitgangspunt conclusie		Uitgangspunten voor afbakening verdacht gebied
		Verdacht	Onverdacht	
Verdedigingswerk	Groepering van wapenopstellingen en/of geschutsopstellingen, rondom afgezet met een versperring (bijvoorbeeld weerstandskern of steunpunt).	x		Het grondgebied binnen de grenzen van het verdedigingswerk is verdacht. De grenzen worden bij voorkeur bepaald aan de hand van georefereerde luchtfoto's.
Wapenopstelling	Opstelling van handvuurwapen, machinegeweer of andere (semi-) automatisch wapen, niet zijnde onderdeel van een verdedigingswerk.	x		Locatie van de wapenopstelling.
Geschutopstelling (statisch en mobiel)	Locatie van geschut, niet zijnde onderdeel van een verdedigingswerk.	x		25 meter rondom het hart van de geschutopstelling, maar niet verder dan een eventueel aangrenzende watergang.
Munitieopslag in open veld	Locatie van munitievoorraad in het open veld, niet zijnde binnen een verdedigingswerk.	x		Locatie van de veldopslaglocatie.
Loopgraaf	Militaire loopgraaf.	x		Het gebied binnen de contouren van de loopgraaf is verdacht, bij voorkeur bepaald aan de hand van georefereerde luchtfoto's.
Tankgracht of –geul	Een diepe (al dan niet droge) gracht of geul met steile wanden, aangebracht om pantservoertuigen tegen te houden.		x	Niet verdacht, tenzij er aanwijzingen zijn dat er mogelijk munitie in gedumpt is.
Landmijnen verdacht gebied	Middels een aanwijzing, niet zijnde een mijnenlegrapport, op landmijnen verdacht verklaard gebied. In het verdachte gebied zijn bij de controle door de MMOD géén landmijnen aangetroffen.		x	n.v.t.
Landmijnen verdacht gebied	Middels een aanwijzing, niet zijnde een mijnenlegrapport, op landmijnen verdacht verklaard gebied. In het verdachte gebied zijn bij de controle door de MMOD, of bij naoorlogse activiteiten landmijnen aangetroffen.	x		De grenzen zoals aangegeven in het ruimrapport.
Mijnenveld	Geregistreerd mijnenveld, waarvan mijnenlegrapport aanwezig is. Alle volgens het legrapport gelegde landmijnen zijn geruimd.		x	n.v.t.
Mijnenveld	Geregistreerd mijnenveld waarvan mijnenlegrapport aanwezig is. Niet alle volgens het mijnenlegrapport gelegde landmijnen zijn geruimd. Geen feitelijke onderbouwing bekend waarom er landmijnen worden vermist.	x		De grenzen zoals aangegeven in het mijnenlegrapport en/of ruimrapport.
Mijnenveld	Mijnenlegrapport aanwezig. Niet alle volgens het legrapport gelegde landmijnen zijn geruimd. Feitelijke onderbouwing bekend waarom er landmijnen worden vermist.		x	n.v.t.
Versperringen	Versperringen, zoals strandversperringen en Drakentanden.		x	Tenzij er indicaties zijn dat CE onderdeel uitmaken van de versperring.
Infrastructuur zonder geschutsopstelling of munitievoorraad	Militaire werken zoals woononderkomen of werken met een burgerdoel zoals schuilbunker.		x	Tenzij er indicaties zijn op CE vanwege de aanwezigheid van nabijverdediging in de vorm van bijvoorbeeld wapenopstellingen.
Schuilloopgraaf	Loopgraaf voor burgerbevolking om in te schuilen.		x	n.v.t.

Indicatie	Algemene omschrijving	Uitgangspunt conclusie		Uitgangspunten voor afbakening verdacht gebied
		Verdacht	Onverdacht	
Kampementen	Grondgebied met onderkomens zoals tenten.		x	Tenzij er indicaties zijn op CE vanwege de aanwezigheid van munitieopslag of nabij-verdediging in de vorm van bijvoorbeeld wapenopstellingen.
Mangat	Gat in grond met schuilfunctie, niet in gebruik genomen als schutterput.		x	n.v.t.
Vernielingslading	Locatie van aangebrachte vernielings-lading.	x		Locatie van de vernielingslading.
Artillerie-, mortier- of raketbeschieting	Gebied dat is beschoten door mobiel of vast geschut, mortieren of grondge-bonden (meervoudig) raketwerpersys-teem.	x		Situationeel te bepalen.
Raketbeschieting inslagenpatroon bekend	Gebied dat is getroffen door een ra-ketbeschieting met jachtbommenwer-pers.	x		Op basis van een analyse van het in-slagenpatroon wordt de maximale afstand tussen twee opeenvolgende inslagen binnen een inslag-patroon bepaald. Het verdachte gebied wordt afgebakend door deze afstand te projecteren op de buitenste inslagen van het inslagenpatroon. Dat is exclusief de eventuele horizontale verplaat-sing van de buitenste blindganger binnen het inslagenpatroon.
Inslagpunt blind-ganger, zijnde een vliegtuigbom	Vliegtuigbom die niet in werking is ge-treden.			Te bepalen volgens rekenmethode waarin ten minste rekening wordt gehouden met de volgende parameters: de afwerphoogte, de afwerpsnelheid, het gewicht van de bom, de diameter van de bom en de weerstand van de bodem. Op basis van in ieder geval deze vijf parameters wordt berekend tot welke diepte CE theoretisch kunnen indringen en hoe ver de maximale horizontale verplaatsing is.
Crashlocatie vlieg-tuig	Aanwezigheid van CE vanwege de crash.	x		Situationeel te bepalen.
Krater van gedeto-neerde incidentele luchtafweergranaat	Gebied waarin zich de krater van de detonatie van een incidentele luchtaf-weergranaat bevindt.		x	Tenzij er indicaties zijn dat het geen inci-dentele luchtafweergranaat betreft.
Inslagpunt van een V-1 wapen	Gebied dat is getroffen door de inslag van een V-1 wapen.	x		15 meter rondom een inslagpunt vanwege de mogelijke horizontale verplaatsing onder de grond.
Krater van een (ge-deeltelijk) gedeto-neerd V-1 wapen	Gebied waarin zich de krater van de detonatie van een V-1 wapen bevindt.	x		50 meter rondom een inslagpunt vanwege de mogelijke aanwezigheid van explosieve componenten.
Krater van een (ge-deeltelijk) gedeto-neerd V-2 wapen	Gebied waarin zich de krater van de detonatie van een V-2 wapen bevindt.	x		Situationeel te bepalen.
Dumplocatie van munitie en/of toe-behoren	Dumplocatie van CE en/of toebehoren in landbodem of op waterbodem.	x		Locatie van de dump en afbakening verder situationeel te bepalen, bijvoorbeeld dum-ping in stilstaand of stromend water.
Ongecontroleerde (massa)explosie	(Sympathische) detonatie van een explosieven voorraad zoals ontploffing munitieopslag of munitie trein.	x		Situationeel te bepalen.
Vernietigingslocatie voor CE	Eén of meerdere springputten.	x		De contour(en) van de springput(ten) en af-bakening verder situationeel te bepalen, bijvoorbeeld gelet op de afstand van even-tuele uitgeworpen CE buiten deze con-tour(en).

Indicatie	Algemene omschrijving	Uitgangspunt conclusie		Uitgangspunten voor afbakening verdacht gebied
		Verdacht	Onverdacht	
Vernielingslading (in werking gesteld)	Locatie van in werking gestelde vernielingslading, waarbij de mogelijkheid bestaat op het aantreffen van niet (geheel) gedetoneerde springlading(en).	x		Locatie waar de vernielingslading in werking is gesteld en afbakening verder situationeel te bepalen.
Tapijtbombardement	Gebied dat is getroffen door een bombardement met middelzware en/of zware bommenwerpers, met als doel om schade aan te richten over een groot gebied.	x		Op basis van een analyse van het inslagenpatroon (1) wordt de maximale afstand tussen twee opeenvolgende inslagen binnen een inslagpatroon bepaald. Het verdachte gebied wordt afgebakend door deze afstand te projecteren op de buitenste inslagen van het inslagenpatroon. Dat is exclusief de eventuele horizontale verplaatsing van de buitenste blindganger binnen het inslagenpatroon.
Duikbombardement op zgn. 'Pin Point Target', inslagenpatroon onbekend	Gebied dat is getroffen door een bombardement met jachtbommenwerpers, met als doel om een vooraf bepaald specifiek object te treffen.	x		Het verdachte gebied wordt bepaald door een afstand van 181 meter gemeten vanuit het hart van het doel. (2/3)
Duikbombardement op zgn. 'Line Target', inslagenpatroon onbekend	Lineair gebied, nabij een spoorlijn, dat is getroffen door een bombardement met jachtbommenwerpers, met als doel om de spoorlijn te treffen.	x		Het verdachte gebied wordt bepaald door een afstand van 91 meter gemeten vanuit het hart van de spoorlijn. (2/4)
Raketbeschieting op zgn. 'Pin Point Target', inslagenpatroon onbekend	Gebied dat is getroffen door een raketbeschieting met jachtbommenwerpers, met als doel om een vooraf bepaald specifiek object te treffen.	x		Het verdachte gebied wordt bepaald door een afstand van 108 meter gemeten vanuit het hart van het doel. (2/5)
Raketbeschieting op zgn. 'Line Target, inslagenpatroon onbekend	Lineair gebied, nabij een spoorlijn, dat is getroffen door een raketbeschieting met jachtbommenwerpers, met als doel om de spoorlijn of treinstel op deze spoorlijn te treffen.	x		Het verdachte gebied wordt bepaald door een afstand van 80 meter gemeten vanuit het hart van de spoorlijn. (2/6).

1. Verzameling van de locaties van inslagen van één bepaald toestel of één bepaald bombardement.
2. Afstanden zijn afkomstig van een Britse studie (empirisch onderzoek) naar de accuratesse bij aanvallen door eenmotorige duikbommenwerpers gedurende de periode oktober 1944 – april 1945 (AIR 55/322). Eventueel effect van vijandelijk luchtafweer tijdens deze duikbombardementen is niet in de studie meegenomen.
3. De genoemde afstand is de gemiddelde afstand t.o.v. het doel waarbij opgemerkt moet worden dat 50% van de vliegtuigbommen binnen 119 meter neer is gekomen en de maximaal gemeten afstand t.o.v. het doel 181 meter was.
4. De genoemde afstand is de gemiddelde afstand t.o.v. het doel waarbij opgemerkt moet worden dat 50 % van de vliegtuigbommen binnen 46 meter neer is gekomen en de maximaal afstand t.o.v. het doel 91 meter was.
5. De genoemde afstand is de gemiddelde afstand t.o.v. het doel (gebouwen) waarbij opgemerkt moet worden dat de gemiddelde spreiding van de raketten t.o.v. het middelpunt van een salvo 69 meter was, en dat de gemiddelde afstand van het middelpunt van een salvo t.o.v. het doel 39 meter was.
6. De genoemde afstand is de maximale afstand gemeten n.a.v. luchtfoto-interpretatie.

6.4 Ruimrapporten EODD

MORA / UO	Locatie	Vondst	Relevant	Motivatie
19710535	Heukelom 41	1 handgranaat	Ja	De handgranaat is aangetroffen in het onderzoeksgebied
19710875	W. Smits. Rijksweg 29 Bergen	1 brisantgranaat	Ja	De granaat is aangetroffen in het onderzoeksgebied
19710988	G. Laemers. Siebengewaldseweg 157 Bergen	1 granaat	Ja	De granaat is aangetroffen in het onderzoeksgebied
19711370	Camping Langstraat	1 brisantgranaat 25 ponder. 1 mortiergranaat 2 inch	Ja	De granaten zijn aangetroffen in het onderzoeksgebied
19712696	Steenfabriek Heukelom	1 granaat	Ja	De granaat is aangetroffen in het onderzoeksgebied
19720588	Dhr. H. Riswick, Daem van Kekenstraat 10 Bergen	2 brisantgranaten	Ja	De granaten zijn aangetroffen in het onderzoeksgebied
19720681	Heukelom 3	Niet nader bekend	--	--
19721857	Rijksweg te Bergen bij KM-paal 103-300	1 pantsergranaat	Ja	De granaat is aangetroffen in het onderzoeksgebied
19722086	Heuketom 8	1 rookgranaat 25 ponder	Ja	De granaat is aangetroffen in het onderzoeksgebied
19722518	Lanistraat 64	1x Brisangranaat 6 pdr compleet schot	Ja	De granaat is aangetroffen in het onderzoeksgebied
19731219	Langs weg Lindenlaan te Nieuw-Bergen	1 sb nr. 119	Ja	De schokbuis is aangetroffen in het onderzoeksgebied
19741120	Spitsbrug 4	20 brisantgranaten 7,5 cm. Twee pantservuisten	Ja	De CE zijn aangetroffen in het onderzoeksgebied
19741180	Genin 35	1 brisantgranaat 57mm.	Ja	De granaat is aangetroffen in het onderzoeksgebied
19750348	Lindelaan (zandpad) te Bergen	Lichtgranaat van 2 " mortier	Ja	De granaat is aangetroffen in het onderzoeksgebied
19750603	Spitsbrug 3	1 mortiergranaat 8 cm	Ja	De granaat is aangetroffen in het onderzoeksgebied
19750893	Geniag 15	Niet meer aanwezig	Nee	Er is geen CE aangetroffen
19762084	Gening 6	1x brisantgranaat 25 ponder	Ja	De granaat is aangetroffen in het onderzoeksgebied
19770237	Lier 3	2x restant 3.7 inch brisantgranaat	Ja	De restanten zijn aangetroffen in het onderzoeksgebied

MORA / UO	Locatie	Vondst	Relevant	Motivatie
19770644	Heukelom 8	1x Brisantgranaat 25 ponder	Ja	De granaat is aangetroffen in het onderzoeksgebied
19771779	Bos spitsbrug	1x brisantgranaat 17 ponder	Ja	De granaat is aangetroffen in het onderzoeksgebied
19780813	Maas	1x 25 ponder rookgranaat leeg	Ja	De granaat is aangetroffen in het onderzoeksgebied
19791084	Gening 35	1x brisantgranaat 3.7 inch	Ja	De granaat is aangetroffen in het onderzoeksgebied
19791522	Langstraat 54	1x brisantgranaat 3.7 inch	Ja	De granaat is aangetroffen in het onderzoeksgebied
19792349	Langstraat 54	9x mortiergranaten 3 inch. 2x mortierrookgranaat 3 inch. 1x mortiergranaat 2 inch	Ja	De granaten zijn aangetroffen in het onderzoeksgebied
19800215	Heukelom 12A	1x brisantgranaat 9 veld oud Hollands	Ja	De granaat is aangetroffen in het onderzoeksgebied
19800695	Langstraat 55	Zoekactie	Nee	Er zijn geen CE aangetroffen
19800988	Spitsbrug 8	1x mortiergranaat 3 inch	Ja	De granaat is aangetroffen in het onderzoeksgebied
19801211	Berkenkamp 9	1x brisantgranaat 5.5 inch	Ja	De granaat is aangetroffen in het onderzoeksgebied
19801970	Niet nader bekend.	Ca. 50 kkm	--	--
19803680	Heukelom 30	1x brisantgranaat 25 ponder	Ja	De granaat is aangetroffen in het onderzoeksgebied
19810602	Gening 13	1x brisantgranaat 25 ponder	Ja	De granaat is aangetroffen in het onderzoeksgebied
19810815	Gening 13	1x mortiergranaat staart 2 inch	Ja	De granaat is aangetroffen in het onderzoeksgebied
19812638	Niet nader bekend.	--	--	--
19813767	Berkenkamp 7	1x staafbrandbom 4lbs	Ja	De brandbom is aangetroffen in het onderzoeksgebied
19820136	Berkenkamp 7	1x patroon 27mm	Ja	De patroon is aangetroffen in het onderzoeksgebied
19820248	Spitsbrug 12	2x brisantgranaat 3.7 inch	Ja	De granaten zijn aangetroffen in het onderzoeksgebied

MORA / UO	Locatie	Vondst	Relevant	Motivatie
19820407	Berdenstraat 14	2x brisantgranaat 2 cm	Ja	De granaten zijn aangetroffen in het onderzoeksgebied
19820665	Heukelom 9	1x brisantgranaat 3.7 inch	Ja	De granaat is aangetroffen in het onderzoeksgebied
19820792	Spitsbrug 12	1x brisantgranaat 3.7 inch	Ja	De granaat is aangetroffen in het onderzoeksgebied
19821206	Spitsbrug 2	1x mortiergranaat	Ja	De granaat is aangetroffen in het onderzoeksgebied
19821826	Heukelom 15A	1x brisantgranaat 3.7 inch	Ja	De granaat is aangetroffen in het onderzoeksgebied
19831220	Tankstation aan de Rijksweg. Gemeente Bergen	1 brisantgranaat van 7.5 cm	Ja	De granaat is aangetroffen in het onderzoeksgebied
19832833	Geninq 1	1x mortiergranaat 3 inch	Ja	De granaat is aangetroffen in het onderzoeksgebied
19834052	Siebengewaldseweg 59 Bergen	1 brisantgranaat van 3.7 inch m/tb verschoten	Ja	De granaat is aangetroffen in het onderzoeksgebied
19841144	Spitsburg 12	1x mortiergranaat staart 3 inch	Ja	De granaat is aangetroffen in het onderzoeksgebied
19842085	Gening 33	1x brisantgranaat 25 ponder	Ja	De granaat is aangetroffen in het onderzoeksgebied
19843076	Heukeicm 14	1x brisantgranaat 3 inch	Ja	De granaat is aangetroffen in het onderzoeksgebied
19843608	Gening 6	1x mortiergranaat 3 inch	Ja	De granaat is aangetroffen in het onderzoeksgebied
19850816	Langstraat 31	1x Panzerschreck	Ja	Het CE is aangetroffen in het onderzoeksgebied
19851006	Berkenkamp	Niet nader bekend.	--	--
19852017	Heukelom 8	Schroot	Nee	Er is geen CE aangetroffen
19852223	Langstraat 11	1x handgranaat mills 36	Ja	De handgranaat is aangetroffen in het onderzoeksgebied
19853048	Heukelom 9	1x brisantgranaat punt 37mm	Ja	De granaat is aangetroffen in het onderzoeksgebied
19860912	Spitsbrug 12	1x staart Mortiergranaat 3 inch	Ja	De staart is aangetroffen in het onderzoeksgebied

MORA / UO	Locatie	Vondst	Relevant	Motivatie
19861711	Spitsbrug	1x brisantgranaat 3.7 inch	Ja	De granaat is aangetroffen in het onderzoeksgebied
19863055	Bossen rienveld	1x brisantgranaat 3.7 inch	Ja	De granaat is aangetroffen in het onderzoeksgebied
19881957	Spitsburg 12	1x handgranaat mills 36	Ja	De handgranaat is aangetroffen in het onderzoeksgebied
19890568	Heukelom 23	Schroot	Nee	Er is geen CE aangetroffen
19893611	Siebengewaldseweg 9. Gemeente Bergen.	20kkm, 1 BG 3.7" MTB verschoten	Ja	De CE zijn aangetroffen in het onderzoeksgebied
19910608	Dorpsstraat	1x 25 ponder rookgranaat leeg	Ja	De granaat is aangetroffen in het onderzoeksgebied
19912636	Rijksweg N271. Gemeente Bergen.	4 brisantgranaten van 3.7 inch met restant ontsteker (verschoten)	Ja	De granaten zijn aangetroffen in het onderzoeksgebied
19921216	Gening 2	1x staart mortiergranaat 3 inch	Ja	De staart is aangetroffen in het onderzoeksgebied
19930671	Siebengewaldseweg 55, gemeente Bergen	1 brisantgranaat van 3,7 inch met restant mtb (verschoten)	Ja	De granaat is aangetroffen in het onderzoeksgebied
19942278	Gening 2	1x mortiergranaat 3 inch	Ja	De granaat is aangetroffen in het onderzoeksgebied
19952594	Kerkstraat 8. Gemeente Bergen. Bedreigd gebied: pastorie	1 anti tank brisantgranaat van PIAT	Ja	De granaat is aangetroffen in het onderzoeksgebied
19970204	Aan de Rijksweg nummer 33 achter in de schuur. Bergen	1 schroot (contragewicht) 1 brisantgranaatpatroon 20 mm	Ja	De granaat is aangetroffen in het onderzoeksgebied
19972562	Spitsbrug 14	1x brisantgranaat 6 ponder	Ja	De granaat is aangetroffen in het onderzoeksgebied
20000171	Jeroen Boschstraat 4 Bergen. Bedreigd gebied: sporthal	1 brisantgranaat van 8 cm mortier met wgz 38, niet verschoten	Ja	De granaat is aangetroffen in het onderzoeksgebied
20000648	Rijksweg Bergen	7x BG 3.7" met restant onsteker verschoten	Ja	De granaten zijn aangetroffen in het onderzoeksgebied
20000661	Heukelom 13	5x onsteker	Ja	De ontstekers zijn aangetroffen in het onderzoeksgebied

MORA / UO	Locatie	Vondst	Relevant	Motivatie
20000719	Ten noordoosten van de splitsing Rijksweg N271 / Siebengewaldseweg Bergen [bouw woonzorgcomplex. N.B. dit moet Maasduinen Staete Vlammertsehof 1 betreffen, zoals blijkt uit het feit dat onder andere op de locatie van de geplande waterpartij explosieven werden gevonden]. VZA verkorte procedure. Bedreigd gebied: bouwterrein. Assistentie verleend door AVG	Zoekactie verkorte procedure op 18 + 19 april 2000. Voortzetting ZA in mei/juni 2000. Aangetroffen: 2 brisantgranaten van 3.7 inch met restant ontsteker, verschoten. Tevens 1 brisantgranaat van 3.7 inch met restant mtb verschoten, 1 brisantgranaat van 3.7 inch met restant ontsteker verschoten, 1 brisantgranaat van 3.7 inch met tb 208 / 209, verschoten (GB), 1 brisantgranaat 3.7 inch met restant mtb veschoten.	Ja	De CE zijn aangetroffen in het onderzoeksgebied
20000945	Heukelum 13	1x ontsteker nr.119	Ja	De ontsteker is aangetroffen in het onderzoeksgebied
20001670	Kerkstraat. Bergen. Bedreigd gebied: weiland	1 brisantgranaat van 3.7 inch verschoten met restant ontsteker	Ja	De granaat is aangetroffen in het onderzoeksgebied
20002377	Rijksweg N72 t.h.v. hm-paaltje 101.2. Bergen	1 brisantgranaat van 8 cm mortier met restant Wgr Z	Ja	De granaat is aangetroffen in het onderzoeksgebied
20010964	Berkenkamp	1x mortiergranaat 8 cm	Ja	De granaat is aangetroffen in het onderzoeksgebied
20020215	Siebengewaldseweg 37 [30 = doorgestreept] Bergen	1 scherfhandgranaat no. 36 M (GB)	Ja	De handgranaat is aangetroffen in het onderzoeksgebied
20020276	Eckelsedijk 1	1x restant brisantgranaat 7,5cm	Ja	Het restant is aangetroffen in het onderzoeksgebied
20021479	Heukelum	Niet nader bekend.	--	--
20021883	Heukelum 30	1 brisantgranaat van 3.7 inch	Ja	De granaat is aangetroffen in het onderzoeksgebied
20030970	Murseltseweg 1a Bergen.	Niet nader bekend.	--	--
20031371	Vlammertsehof 259 Bergen. Bedreigd gebied: achtertuin	1 brisantgranaat van 3.7 inch met restant ontsteker verschoten	Ja	De granaat is aangetroffen in het onderzoeksgebied
20031374	Vlammetjeshof 52 Bergen. Bedreigd gebied: woonwijk / nieuwbouw	1 brisantgranaat van 3.7 inch met restant ontsteker verschoten	Ja	De granaat is aangetroffen in het onderzoeksgebied
20032016	Vlammertsehof Bergen. Bedreigd gebied: bouwterrein	1 brisantgranaat van 3.7 inch met restant tijdbuis 207/208 verschoten	Ja	De granaat is aangetroffen in het onderzoeksgebied
20040739	Spitsbrug 14	1 brisantgranaat van 3.7 inch	Ja	De granaat is aangetroffen in het onderzoeksgebied

MORA / UO	Locatie	Vondst	Relevant	Motivatie
20040739	Spitsbrug 14	1 mortiergranaat van 3.7 inch	Ja	De granaat is aangetroffen in het onderzoeksgebied
20041142	Gening 4	lx Mortiergraant 3inch	Ja	De granaat is aangetroffen in het onderzoeksgebied
20050073	Zuidkant van de tuin op de Vlammertsehof 52(is nieuwe wijk) te Bergen. Bedreigd gebied: woning	1 brisantgranaat van 3.7 inch met restant mechanische tijdbuis verschoten	Ja	De CE zijn aangetroffen in het onderzoeksgebied
20051141	Eckeitsebeek	1x staart mortiergranaat 12 cm	Ja	De staart is aangetroffen in het onderzoeksgebied
20051391	Rimpelt 28	2x klein kaliber munitie en 1x dop ontsteking	Ja	De CE zijn aangetroffen in het onderzoeksgebied
20060727	Berkenkamp	1x mortiergranaat 8 cm	Ja	De granaat is aangetroffen in het onderzoeksgebied
20071147	Spitsbrug 1b	1x handgranaat MkII	Ja	De granaat is aangetroffen in het onderzoeksgebied
20071374	Heukelomsestraat 20a	1x bom Sc50	Ja	De bom is aangetroffen in het onderzoeksgebied

MORA / UO	Locatie	Vondst	Relevant	Motivatie
1971001250	Verkeersbrug, westelijke Maasoever	1 raket	Ja	De raket is aangetroffen in het onderzoeksgebied
1971001550	Hoenderstraat 22	1 mortiergranaat	Ja	De granaat is aangetroffen in het onderzoeksgebied
1972000960	Bosserheide 41	1 nevelmortier van 3"	Mogelijk	De granaat is gevonden in het analysegebied
1972001050	Sportveldencomplex	11 schokbuis	Ja	De schokbuizen zijn aangetroffen in het onderzoeksgebied
1972002440	Grotestraat 52	1 brisantgranaat van 37mm	Ja	De granaat is aangetroffen in het onderzoeksgebied
1974001060	Sterrenbos 53	1 handgranaat Mills 36 zonder slagpijpje en slagpin	Ja	De granaat is aangetroffen in het onderzoeksgebied
1974002300	Kasteel	1 lichtgranaat van 2 “mortier	Ja	De granaat is aangetroffen in het onderzoeksgebied
1974002430	Kasteellaan 5	1 pantsergranaat van 2cm	Ja	De granaat is aangetroffen in het onderzoeksgebied
1974002680	Elsteren 8	1 rookgranaat van 25 ponder	Ja	De granaat is aangetroffen in het onderzoeksgebied
1977001850	Papenbeek 63	2 rookgranaten van 25 ponder (leeg)	Ja	De granaat is aangetroffen in het onderzoeksgebied
1977002580	Bosserheide 35	1 brisantgranaat van 25 ponder met schokbuis	Mogelijk	De granaat is gevonden in het analysegebied
1977003390	Papenbeek 43	1 rookgranaat van 25 ponder verschoten/leeg	Ja	De granaat is aangetroffen in het onderzoeksgebied
1978000230	Kerkhof	1 rookgranaat van 25 ponder (leeg)	Ja	De granaat is aangetroffen in het onderzoeksgebied
1978000770	Kasteellaan 11	1 rookgranaat van 25 ponder (leeg)	Ja	De granaat is aangetroffen in het onderzoeksgebied
1979000780	Hoenderstraat 31	niet aanwezig	Nee	De MORA is niet aanwezig in het archief
1979001310	Mulderstraat 7	niet aanwezig	Nee	De MORA is niet aanwezig in het archief
1980001820	Brugweg	4 vermoedelijke buizen	Ja	De buizen zijn aangetroffen in het onderzoeksgebied
1980002070	Maasbrug	ca. 500 patronen kkm diverse	Ja	De CE zijn aangetroffen in het onderzoeksgebied

MORA / UO	Locatie	Vondst	Relevant	Motivatie
1980002070	Brug	ca 1500 kkm diverse	Ja	De granaat is aangetroffen in het onderzoeksgebied
1981000660	De Kamp 1	1 kop van panzerfaust	Ja	De granaat is aangetroffen in het onderzoeksgebied
1981000780	Kevelaarsedijk	11 vliegtuigraketten van 8 cm (Duits)	Ja	De raketten zijn aangetroffen in het onderzoeksgebied
1981002350	Bossenheide 57, Well	1 contragewicht	Mogelijk	De granaat is gevonden in het analysegebied
1983002000	Vosseheuvel	1 brisantgranaat van 3,7"met mechanische tijdbuis incompleet	Ja	De granaat is aangetroffen in het onderzoeksgebied
1985001660	Ketelaarsedijk	1 brisantgranaat van 60lbs	Ja	De granaat is aangetroffen in het onderzoeksgebied
1985002650	De Kamp	1 brisantgranaat van 4,2 “mortier met schokbuis	Ja	De granaat is aangetroffen in het onderzoeksgebied
1985002930	't Leuken	1 brisantgranaat van 25 ponder verschoten	Ja	De granaat is aangetroffen in het onderzoeksgebied
1985003160	Elsterendijk 4A	1 brisantpantsergranaat van 75mm met bodembuis M66 verschoten	Ja	De granaat is aangetroffen in het onderzoeksgebied
1985003340	Weverstraat 9	1 staartstuk van 4,2 “mortier, 7 staartsuk van 3"mortier, 7 restant van schokbuis no 162, 3 pantsergranaten van 20mm, 1 schroot	Ja	De CE zijn aangetroffen in het onderzoeksgebied
1986004030	Kasteellaan	granaat niet meer te vinden	Ja	De granaat is aangetroffen in het onderzoeksgebied
1987000650	De Kamp 8	1 rookgranaat van 25 ponder met restant ontsteker verschoten/ zonder rookpotten	Ja	De granaat is aangetroffen in het onderzoeksgebied
1987003330	Elsterrendijk	1 propagandagranaat van 25 ponder	Ja	De granaat is aangetroffen in het onderzoeksgebied
1990002260	Kevelaarsedijk 3	3 pantserbrandgranaten van 2cm verschoten, 1 rookgranaat van 25 ponder verschoten met restant tijdschokbuis no221 serie, 2 bodemplaten afk. van 25 ponder rookgranaten, 2 staartstukken van 3"mortiergranaat verschoten, 1 staartstuk van 8 cm mortiergranaat ver	Ja	De CE zijn aangetroffen in het onderzoeksgebied
1990002610	Hoenderstraat 38	1 gevechtskop van 60lb SAP verschoten met schokbuis no 865 van 3"raket	Ja	De gevechtskop is aangetroffen in het onderzoeksgebied

MORA / UO	Locatie	Vondst	Relevant	Motivatie
1990002730	Kerklhof	1 lichtgranaat van 2 “mortier met lichtpot	Ja	De granaat is aangetroffen in het onderzoeksgebied
1991000010	Kerkhof	1 gevechtskop van 15cm raket met bodenzunder DOV	Ja	De gevechtskop is aangetroffen in het onderzoeksgebied
1991000380	Kavelaarsedijk 3	1 rookgranaat van 25 ponder leeg, 1 handgranaat Mills 36	Ja	De CE zijn aangetroffen in het onderzoeksgebied
1991002870	Kasteellaan 16	2 rook/pamfletgranaten van 25 ponder verschoten/leeg met tijdbuis 221, 1 rookpot van 25 ponder rookgranaat, 1 rookgranaat van 25 ponder met tijdsbuis 221 verschoten/ nog gevuld	Ja	De granaat is aangetroffen in het onderzoeksgebied
1992001060	Kasteellaan 12	1 brisantgranaat van 3,7"HOW met schokbuis nr 106 verschoten	Ja	De granaat is aangetroffen in het onderzoeksgebied
1992002320	Kasteellaan 9	1 schroot	Nee	Er is geen CE aangetroffen
1992002380	Begraafplaats	1 rookgranaat van 25 ponder met restant ontsteker zonder rookpotten/verschoten	Ja	De granaat is aangetroffen in het onderzoeksgebied
1992002640	Bosserheide 37	zelfde melding als 922613	Mogelijk	De granaat is gevonden in het analysegebied
1993000340	Kasteel	1 rookgranaat van 25 ponder met restant tijdschokbuis 221 verschoten	Ja	De granaat is aangetroffen in het onderzoeksgebied
1994000210	Halvemaanseweg 2	1 brisantgranaat van 3,7"met mechanische tijdbuis verschoten	Ja	De granaat is aangetroffen in het onderzoeksgebied
1995000130	Kasteellaan 4	1 rookgranaat van 25 ponder met tijdschokbuis 221 verschoten	Ja	De granaat is aangetroffen in het onderzoeksgebied
1995001270	Sterrenbosch 4	7 lichtgranaten van 2 “ mortier	Ja	De granaten is aangetroffen in het onderzoeksgebied
1995001880	't Zand	1 lichtgranaat van 2 “ mortier (leeg) niet verschoten	Ja	De granaat is aangetroffen in het onderzoeksgebied
1995002090	Grotestraat	geen	Nee	Er is geen CE aangetroffen
1995002620	Nicolaasstraat	afgewerkt op mora 952617	Ja	Het betreft een dubbele melding
1996001570	Vosseheuvel	1 brisantgranaat van 3,7"met mechanische tijdbuis verschoten	Ja	De granaat is aangetroffen in het onderzoeksgebied
1998001500	Moleneind 15	1 handgranaat Mills 36 zonder vertragingsslagpijpje	Ja	De handgranaat is aangetroffen in het onderzoeksgebied

MORA / UO	Locatie	Vondst	Relevant	Motivatie
1999002360	Camping bij Well	2 handgranaten Mills 36, 1 brisantgranaten van 2cm verschoten/met restant ontsteker	Ja	De Ce zijn aangetroffen in het onderzoeksgebied
2001000560	Kevelaarsedijk 5	2 restant van schokbuis no119, 2 schroot	Ja	De restanten zijn aangetroffen in het onderzoeksgebied
2002000600	Bosserheide.	1 mortiergranaat van 8 cm brisantgranaat met restant ontsteker	Ja	De granaat is aangetroffen in het onderzoeksgebied
2003000380	Grotestraat 58	1 rookgranaat van 25 ponder met restant tijdschokbuis no117 serie verschoten	Ja	De granaat is aangetroffen in het onderzoeksgebied
2005000610	Papenbeek 31	2 rookgranaten van 25 ponder verschoten/ met restant tijdbuis/leeg	Ja	De granaten zijn aangetroffen in het onderzoeksgebied
2006000920	Olieslagerstraat 4 te Well (L).	2 lichamen van brisantgranaat van 8 cm mortier met staartstuk Oud Hollands (leeg)	Ja	De restanten zijn aangetroffen in het onderzoeksgebied
2006001410	Kasteellaan 20	1 rookgranaat van 25 ponder met restant tijdbuis 221 (verschoten/leeg)	Ja	De granaat is aangetroffen in het onderzoeksgebied

MORA / UO	Locatie	Vondst	Relevant	Motivatie
1971000800	Leermarkt 13	1 rookgranaat	Ja	De granaat is aangetroffen in het onderzoeksgebied
1972000820	Nieuwe Ervenweg	1 granaat nevel	Mogelijk	Deze weg loopt door het analysegebied
1972000820	Boerenweg 42	1 granaat, 1 nevelgranaat	Ja	De granaat is aangetroffen in het onderzoeksgebied
1972001100	Maasstraat 128	1 brandstaaf	Ja	De brandstaaf is aangetroffen in het onderzoeksgebied
1972001130	Maasstraat 74	1 granaat	Ja	De granaat is aangetroffen in het onderzoeksgebied
1972002380	Leermarkt 17	1 rookgranaat van 25 ponder leeg	Ja	De granaat is aangetroffen in het onderzoeksgebied
1973000470	F. Admiral, Boerenweg 24 Arcen	1 rookgranaat van 25 ponder leeg	Ja	De granaat is aangetroffen in het onderzoeksgebied
1973001110	Boerenweg 9, Arcen	1 brisantgranaat van 4,2 " mortier (Eng)	Ja	De granaat is aangetroffen in het onderzoeksgebied
1974000090	Maasstraat 132	1 rookgranaat van 25 ponder leeg	Ja	De granaat is aangetroffen in het onderzoeksgebied
1974000530	Koestraat 26	1 rookgranat van 2 " mortier	Ja	De granaat is aangetroffen in het onderzoeksgebied

MORA / UO	Locatie	Vondst	Relevant	Motivatie
1974001320	Maasstraat 132	1 rookgranaat van 2 " mortier	Ja	De granaat is aangetroffen in het onderzoeksgebied
1974002260	De Schans	1 rookgranaat van 25 ponder leeg	Ja	De granaat is aangetroffen in het onderzoeksgebied
1974002540	Boerenweg	1 rookgranaat van 25 ponder leeg	Ja	De granaat is aangetroffen in het onderzoeksgebied
1975000300	Lingsforterweg	15 patronen kkm	Mogelijk	De CE zijn aangetroffen in het analysegebied
1975000690	Boerenweg	zelfde melding als 750686	Nee	Betreft een dubbele melding
1975002820	Maasstraat 115	1 rookgranaat van 25 ponder leeg	Ja	De granaat is aangetroffen in het onderzoeksgebied
1976000440	Maliebaan 15	niet aanwezig	Nee	De MORA is niet aanwezig in het archief
1976001780	Brandemolen 34	1 rookgranaat van 25 ponder leeg	Ja	De granaat is aangetroffen in het onderzoeksgebied
1976003410	Steeg 29	2 rookgranaten van 25 ponder (leeg)	Ja	De granaten zijn aangetroffen in het onderzoeksgebied
1977000750	Boerenweg 59	2 rookgranaten van 25 ponder leeg	Ja	De granaten zijn aangetroffen in het onderzoeksgebied
1977001660	Boerenweg 24	1 contragewicht	Nee	Het betreft geen CE
1977003130	Boerenweg 59	2 rookgranaten van 25 ponder leeg, 8 rookbussen van 25 ponder	Ja	De granaten zijn aangetroffen in het onderzoeksgebied
1977003630	Brande Molen	1 rookgranaat van 25 ponder (leeg)	Ja	De granaat is aangetroffen in het onderzoeksgebied
1977003630	Maliebaan	1 rookpot van 25 ponder (uitgebrand)	Ja	De granaat is aangetroffen in het onderzoeksgebied
1978001030	Boerenweg 59	1 rookgranaat van 25 ponder (leeg)	Ja	De granaat is aangetroffen in het onderzoeksgebied
1978001570	Boerenweg 59	1 rookgranaat van 25 ponder (leeg)	Ja	De granaat is aangetroffen in het onderzoeksgebied
1979001140	Boerenweg	1 rookgranaat van 25 ponder (leeg)	Ja	De granaat is aangetroffen in het onderzoeksgebied
1979001810	Boerenweg, Arcen	1 rookgranaat van 25 ponder (leeg) verschoten	Ja	De granaat is aangetroffen in het onderzoeksgebied

MORA / UO	Locatie	Vondst	Relevant	Motivatie
1979002350	Maarstraat 32, Arcen	1 staartstuk van 3" mortier	Ja	Het restant is aangetroffen in het onderzoeksgebied
1979002830	Lingsforterweg 24, in bouwland	granaat was niet te vinden, wordt bij aantreffen opnieuw gemeld	Nee	Er is geen CE aangetroffen
1979002940	Leermarkt te Arcen	1 rookgranaat van 25 ponder (leeg)	Ja	De granaat is aangetroffen in het onderzoeksgebied
1979002970	Lingsfortenbeek	2 rookgranaat van 25 ponder (leeg), 3 rookpotten van 25 ponder	Mogelijk	De CE zijn aangetroffen in het analysegebied
1980000590	Leermarkt	1 rookgranaat van 25 ponder (leeg)	Ja	De granaat is aangetroffen in het onderzoeksgebied
1980000680	Maliebaan 31	1 rookgranaat van 25 ponder (leeg)	Ja	De granaat is aangetroffen in het onderzoeksgebied
1980001870	Lingsforterweg 50	1 lichaam van rookgranaat van 25 ponder	Mogelijk	De granaat is aangetroffen in het analysegebied
1981000560	Veldweg	2 rookgranaat van 25 ponder (leeg)	Ja	De granaten zijn aangetroffen in het onderzoeksgebied
1981000620	Bar. V Weimastraat	1 lichaam van rookgranaat van 25 ponder, 1 staartstuk van 3" mortier	Ja	De CE zijn aangetroffen in het analysegebied
1981001820	Boerenweg 10	1 staartstuk van 3" mortiergranaat 1 hand/geweergranaat van 30mm	Ja	De granaten zijn aangetroffen in het onderzoeksgebied
1982001250	Boerenweg 59	1 rookgranaat van 25 ponder (leeg)	Ja	De granaat is aangetroffen in het onderzoeksgebied
1983001530	Maliebaan 6	2 rookpotten van 25 ponder	Ja	De CE zijn aangetroffen in het analysegebied
1983002570	Gerstkamp 13	1 pantsergranaat van 17ponder niet verschoten, 8 patronen .50 zonder kruit, ca. 20kg multikraal kruit	Ja	De CE zijn aangetroffen in het analysegebied
1983003440	Boerenweg 9	gemelde munitieartikel was verdwenen	Nee	Er is geen CE aangetroffen
1984001210	Gerstekamp 13	1 rookgranaat van 25 ponder verschoten/zonder rookpotten	Ja	De granaat is aangetroffen in het onderzoeksgebied
1984001210	Kasteel Arcen	1 rookgranaat van 25 ponder verschoten/ zonder rookpotten	Mogelijk	De granaat is aangetroffen in het analysegebied
1984002610	Tiggelerhof	1 staartstuk van 3" mortier	Ja	Het staartstuk is aangetroffen in het onderzoeksgebied
1984003160	Brandemolen	1 rookgranaat van 25 ponder met restant ontsteker	Ja	De granaat is aangetroffen in het onderzoeksgebied

MORA / UO	Locatie	Vondst	Relevant	Motivatie
1984003790	Kruisweg	1 rookgranaat van 25 ponder (leeg)	Ja	De granaat is aangetroffen in het onderzoeksgebied
1985001090	Graaf 15	1 staart van 3 " mortier zonder grondkardoes	Ja	Het staartstuk is aangetroffen in het onderzoeksgebied
1985002930	Kruisweg 43	1 brisantgranaat van 25 ponder verschoten	Ja	De granaat is aangetroffen in het onderzoeksgebied
1985002940	Boerenweg 59	1 rookgranaat van 25 ponder verschoten zonder rookpotten, 2 staartstukken van 3" mortier	Ja	De CE zijn aangetroffen in het onderzoeksgebied
1986001640	Witvceldweg	1 restant van 105mm verschoten	Ja	Het restant is aangetroffen in het onderzoeksgebied
1986001810	Nieuwe Ervenweg	1 rookgranaat van 25 ponder met restant tijdschokbuis verschoten	Mogelijk	
1986003080	Boerenweg 59	1 rookgranaat van 25 ponder	Ja	De granaat is aangetroffen in het onderzoeksgebied
1986003310	Boerwenweg 59	1 rookgranaat van 25 ponder met restant ontsteker verschoten/zonder rookpotten, 10 rookpotten van rookgranaat van 25 ponder	Ja	De granaten zijn aangetroffen in het onderzoeksgebied
1986004000	Lingsforterweg	1 springrookgranaat van 3" mortier met schokbuis no 152/162	Mogelijk	De granaat is aangetroffen in het analysegebied
1987000320	Kasteelpark	1 rookgranaat van 25 ponder met restant ontsteker verschoten/zonder rookpotten	Mogelijk	De granaat is aangetroffen in het analysegebied
1987000470	Kasteelpark	3 rookgranaten van 25 ponder met restant tijdontsteker	Ja	De granaten zijn aangetroffen in het onderzoeksgebied
1987001500	Brandemolen	1 rookgranaat van 25 ponder	Ja	De granaat is aangetroffen in het onderzoeksgebied
1988000280	Kasteelpark	1 rookgranaat van 25 ponder verschoten met restant tijdschokbuis	Mogelijk	De granaat is aangetroffen in het analysegebied
1988000930	Maasstraat	1 staartstuk van 3" mortier	Ja	Het staartstuk is aangetroffen in het onderzoeksgebied
1988003070	Aan de Poel 12	1 staartstuk van 4,2 " mortier	Ja	Het staartstuk is aangetroffen in het onderzoeksgebied
1988003630	Baerenweg 1, Arcen	verkenning zoekactie met positief advies	Nee	Geen CE indicatie
1989001520	Laakweg 6C	1 staartstuk van 3" mortiergranaat, 1 rookgranaat van 25 ponder	Ja	De CE zijn aangetroffen in het onderzoeksgebied

MORA / UO	Locatie	Vondst	Relevant	Motivatie
1989001900	Boereweg 59, Arcen	1 rookgranaat van 25 ponder/verschoten	Ja	De granaat is aangetroffen in het onderzoeksgebied
1989002620	Boerenweg 59, Arcen	1 rookgranaat van 25 ponder verschoten/met ontsteker zonder rookpotten, 1 rookpot afk van rookgranaat van 25 ponder	Ja	De CE zijn aangetroffen in het onderzoeksgebied
1990001360	Arcen, Gerstkamp 13	3 pantsergranaten van 17ponder niet verschoten	Ja	De granaten zijn aangetroffen in het onderzoeksgebied
1990001750	Kruising Rijksweg-Lingforterweg	1 rookgranaat van 25 ponder verschoten/leeg met restant tijdschokbuis 221 serie	Ja	De granaat is aangetroffen in het onderzoeksgebied
1990001760	Dominee Kingstraat 26	1 staartstuk van 5cm mortiergranaat verschoten	Ja	Het staartstuk is aangetroffen in het onderzoeksgebied
1990002450	Boerenweg 59, Arcen	2 rookgranaten van 25 ponder (leeg), 6 rookpotten van 25 ponder, 1 brisantgranaat van 20mm met restant schokbuis	Ja	De CE zijn aangetroffen in het onderzoeksgebied
1991000770	Nieuwe Erwenweg	1 rookgranaat van 25 ponder verschoten	Mogelijk	De granaat is aangetroffen in het analysegebied
1991001770	Steeg 16	1 brisantgranaat van 2cm	Ja	De granaat is aangetroffen in het onderzoeksgebied
1993001640	Maliebaan 9A, Arcen	1 brisantgranaat van 10,5cm met AZ23 niet verschoten	Ja	De granaat is aangetroffen in het onderzoeksgebied
1993001750	Maliebaan 9A, Arcen	verkenning zoekactie met negatief advies	Nee	Geen CE indicatie
1994000180	Leermarkt, Arcen	1 staartstuk en motor van Panzerschreck van 8,8 cm	Ja	De CE zijn aangetroffen in het onderzoeksgebied
1994000260	Maasstraat 13	1 handgranaat Mills zonder slagpin	Ja	De handgranaat is aangetroffen in het onderzoeksgebied
1994000470	Banones v. Leminarstraat, Arcen	1 rookgranaat van 25 ponder met tijdschokbuis no221 verschoten	Ja	De granaat is aangetroffen in het onderzoeksgebied
1994002410	Wilveldweg 17, Arcen en Velden	4 rookgranaat van 25 ponder met restant tijdschokbuis 221 verschoten	Ja	De granaten zijn aangetroffen in het onderzoeksgebied
1995000990	Wilde Kampweg, Arcen	1 oliekloot	Nee	Het betreft geen CE
1995002590	De Schans, Arcen	1 staartstuk afkomstig van 3" mortier	Ja	Het staartstuk is aangetroffen in het onderzoeksgebied
1996000630	Lagelei 49, Arcen	1 staartstuk afkomstig van 3" mortier verschoten	Ja	Het staartstuk is aangetroffen in het onderzoeksgebied

MORA / UO	Locatie	Vondst	Relevant	Motivatie
1996000700	Witveldweg, Arcen	1 rookgranaat van 25 ponder met restant tijdbuis verschoten, 1 staartstuk van 3" mortier	Ja	De CE zijn aangetroffen in het onderzoeksgebied
1996000710	Koestraat 26, Arcen	1 staartstuk afkomstig van 3" mortier	Ja	Het staartstuk is aangetroffen in het onderzoeksgebied
1996002060	Boerenweg 55	1 rookgranaat van 25 ponder met restant tijdschokbuis no221 verschoten	Ja	De granaat is aangetroffen in het onderzoeksgebied
1997000070	Maasstraat 30, Arcen	1 rookgranaat van 25 ponder met tijdschokbuis no221 verschoten/leeg	Ja	De granaat is aangetroffen in het onderzoeksgebied
1997001000	Boerenweg	1 rookgranaat van 25 ponder met restant tijdschokbuis no221	Ja	De granaat is aangetroffen in het onderzoeksgebied
1997002130	Leermarkt 17	1 brisantgranaat van 8 cm mortier verschoten met schokbuis Wgrz-T	Ja	De granaat is aangetroffen in het onderzoeksgebied
1998001970	kruisweg	3 brisantgranaten van 8 cm mortier met ontsteker	Ja	De granaten zijn aangetroffen in het onderzoeksgebied
1998002090	maasstr 21	1 staartstuk van 3" mortier	Ja	Het staartstuk is aangetroffen in het onderzoeksgebied
1999000170	Boerenweg 66	1 brisantgranaat van 25 ponder zonder ontsteker/verschoten	Ja	De granaat is aangetroffen in het onderzoeksgebied
2000000590	Kasteeltuin in Arcen	1 hand-geweergranaat van 30mm	Mogelijk	De granaat is aangetroffen in het analysegebied
2000000990	Leermark 28	4 rookgranaten van 25 ponder met restant ontsteker tijdschokbuis 221 serie verschoten	Ja	De CE zijn aangetroffen in het onderzoeksgebied
2000001040	Brandenmolen	1 brisantgranaat van 8 cm mortier met restant ontsteker niet verschoten	Ja	De granaat is aangetroffen in het onderzoeksgebied
2000001930	Sijzenbroek	1 rookgranaat van 25 ponder (leeg) met restant tijdschokbuis 221 serie	Ja	De granaat is aangetroffen in het onderzoeksgebied
2000002030	Sijzenbroek thv nr.9	1 rookgranaat van 25 ponder (leeg) met restant tijdschokbuis 221 serie verschoten	Ja	De granaat is aangetroffen in het onderzoeksgebied
2000002100	Sijzenbroek	1 rookgranaat van 25 ponder (leeg) met restant tijdschokbuis 221 serie verschoten	Ja	De granaat is aangetroffen in het onderzoeksgebied
2000002120	Sijzenbroek	granaat is verdwenen	Nee	De granaat is niet aangetroffen
2000002360	Boerenweg 59	1 rookgranaat van 25 ponder (leeg) met restant tijdschokbuis 221 serie en bodemplaat verschoten	Ja	De granaat is aangetroffen in het onderzoeksgebied
2002000520	Maasstraat.	1 rookgranaat van 95mm verschoten	Ja	De granaat is aangetroffen in het onderzoeksgebied

MORA / UO	Locatie	Vondst	Relevant	Motivatie
2002001500	t' weidveld	1 rookgranaat met restant tijdschokbuis 221 serie	Ja	De granaat is aangetroffen in het onderzoeksgebied
2003000680	Veldweg	1 rookgranaat van 25 ponder (leeg) met restant tijdschokbuis 221 serie verschoten	Ja	De granaat is aangetroffen in het onderzoeksgebied
2003000770	Boerenweg 59. Arcen	1 rookgranaat van 25 ponder met restant tijdschokbuis 221 verschoten	Ja	De granaat is aangetroffen in het onderzoeksgebied
2004000720	Boerenweg 59	1 rookgranaat van 25 ponder met restant tijdschokbuis 221 verschoten	Ja	De granaat is aangetroffen in het onderzoeksgebied
2005000230	in de tuin van Wal 16	1 lichtgranaat van 120mm mortier DM16 met ontsteker doppelzunder DM93	Ja	De granaat is aangetroffen in het onderzoeksgebied
2005001480	Kasteeltuinen Arcen	1 brisantgranaat van 3" mortier met ontsteker 152/162 verschoten	Mogelijk	De granaat is aangetroffen in het analysegebied
2006000610	Nieuwe Ervenweg te Arcen.	1 brisantgranaat van 8,8 cm met restant schokbuis verschoten	Mogelijk	De granaat is aangetroffen in het analysegebied
2010000830	De Boerenweg 59	1 rookgranaat van 25 ponder met tijdschokbuis 221 verschoten	Ja	De granaat is aangetroffen in het onderzoeksgebied
2011000920	Wilde Kempweg	Rookgranaat van 25 ponder met	Ja	De granaat is aangetroffen in het onderzoeksgebied
2011000920	Wilde Kempweg	restant tijdschokbuis No 221 serie	Ja	De tijdschokbuis is aangetroffen in het onderzoeksgebied
2011000920	Wilde Kampweg	Rookgranaat van 25 Pr, met TSB No 221 ser., verschoten	Ja	De granaat is aangetroffen in het onderzoeksgebied
2011000940	Meester ronckenstraat	Rookgranaat van 25 Pr, met TSB No221 ser., verschoten	Ja	De granaat is aangetroffen in het onderzoeksgebied
2011001570	Wildekampweg 5	Rookgranaat, 25 PR, m TSB No 221-ser, versch(GB)	Ja	De granaat is aangetroffen in het onderzoeksgebied
2011001680	Boerenweg	Brisantgranaat, 20 mm met schokbuis No 246, verschoten	Ja	De granaat is aangetroffen in het onderzoeksgebied
2011001680	Boerenweg	Pantserbrandgranaat, 20 mm, verschoten	Ja	De granaat is aangetroffen in het onderzoeksgebied
2011001680	Boerenweg	Rookgranaat van 25 ponder met tijdschokbuis No 221-serie, verschoten, Bodem, Rookgranaat, 25 ponder, Staartstuk, 3/4,2 inch mortiergranaat, Schroot, Schokbuis	Ja	De CE zijn aangetroffen in het onderzoeksgebied

MORA / UO	Locatie	Vondst	Relevant	Motivatie
710250	Woning van Hr. A. Wijnhoven Veerweg 21 Velden	1 mortiergranaat	Ja	De granaat is aangetroffen in het onderzoeksgebied
710268	Hr. E. Smits Veerweg 27 Velden	Aantal mortiergranaten met fosfor	Ja	De granaten zijn aangetroffen in het onderzoeksgebied
720459	Nabij de Maas	niet meer te vinden (een granaat)	Nee	Er is geen CE aangetroffen
721673	Langs de Maas	1 granaat nevel	Ja	De granaat is aangetroffen in het onderzoeksgebied
730491	oostelijke maasoever nabij km paal 107	1 rookgranaat van 25 ponder leeg	Ja	De granaat is aangetroffen in het onderzoeksgebied
741428	Houthandel van Liebergen St Urbanusweg 17	1 granaat	Ja	De granaat is aangetroffen in het onderzoeksgebied
742679	Fam. Kuipers Urbanusweg 42	1 rookgranaat BE [N.B: wordt hier HE mee bedoeld?] 25 ponder leeg	Ja	De granaat is aangetroffen in het onderzoeksgebied
742871	Terrein gemeentewerken aan de Urbanusweg	1 rookgranaat van 25 ponder leeg	Ja	De granaat is aangetroffen in het onderzoeksgebied
751103	St. Urbanusweg (mach. Fabr. Van Gastel)	Geen explosief aanwezig	Nee	Er is geen CE aangetroffen
751251	v. Gassel Urbanusweg op terrein van de Werkplaats	1 lichtgranaat van 81 mm mortier m/sb (leeg)	Ja	De granaat is aangetroffen in het onderzoeksgebied
751302	fa vd. Grindten St Urbanusweg	1 rookgranaat van 25 ponder leeg	Ja	De granaat is aangetroffen in het onderzoeksgebied
751780	Aan de Maas	2 rookgranaten van 25 ponder leeg	Ja	De granaten zijn aangetroffen in het onderzoeksgebied
783258	Aan de Maas Blerickse zijde	1 granaat lang 40 cm doorsnee 10 cm lege rookgranaat	Ja	De granaat is aangetroffen in het onderzoeksgebied
790399	Langs de Maas, meldbriefje 404	betreft zelfde melding als mora 790349	Nee	Het betreft een dubbele melding
792580	Onder Maasbrug aan de Venlose kant	Munitie is niet meer te vinden	Nee	Er is geen CE aangetroffen
832128	Aan de Maas bekend op bureau	1 niet nader te identificeren projectiel geen munitie artikel	Nee	Er is geen CE aangetroffen
832360	OnbekendVenrayseweg ter hoogte van de Maasbrug 1 stuks schroot	Geen	Nee	Er is geen CE aangetroffen
851208	Langs de Maas	1 rookgranaat van 25 ponder verschoten m/tb zonder rookpotten	Ja	De granaat is aangetroffen in het onderzoeksgebied

MORA / UO	Locatie	Vondst	Relevant	Motivatie
891471	St. Urbanusweg 102	1 rookgranaat van 25 ponder verschoten leeg, 1 brisantgranaat van 25 ponder m/sb no 117 verschoten	Ja	De granaat is aangetroffen in het onderzoeksgebied
893027	Maasbedding	1 rookgranaat van 25 ponder zonder rookpotten met restant ontsteker	Ja	De granaat is aangetroffen in het onderzoeksgebied
901822	Groeneweg aan de oever van de Maas	ca 150 stuks klein kaliber munitie diverse kalibers, 1 oefenscherfhandgranaat met ontstekingsmechanisme, 1 rookgranaat van 25 ponder verschoten leeg, 1 aanvals handgranaat nummer 60 met ontstekingsmechanisme	Ja	De CE zijn aangetroffen in het onderzoeksgebied
910733	Grens Venlo Grubbenvorst Maasbrug	1 SHESCH [?] van 120 mm oefen	Ja	De granaat is aangetroffen in het onderzoeksgebied
940171	Groeneweg Venlo	1 rookgranaat van 25 ponder m/tb verschoten, ca 100 stuks klein kaliber munitie	Ja	De granaat is aangetroffen in het onderzoeksgebied
950734	St. Urbanusweg 43 te Venlo heer Schellekens weet exacte ligplaats	1 rookgranaat van 75 mm, bodemuitstralend, verschoten (Am)	Ja	De granaat is aangetroffen in het onderzoeksgebied
951828	Genooyerweg 57 Venlo	1 brisantgranaat van 75 mm met restant ontsteker M48 serie, 1 staartstuk van 3 inch mortier	Ja	De granaat is aangetroffen in het onderzoeksgebied
961963	Langs de Maas onder viaduct van A67 bij hectometerpaal 70.5	granaat niet te vinden	Nee	Er is geen CE aangetroffen
962115	Groeneweg ter hoogte van perceel 21 Venlo	1 rookgranaat van 25 ponder met restant tsb no 221 serie verschoten	Ja	De granaat is aangetroffen in het onderzoeksgebied
970020	Langs de Groeneweg weg langs de Maas, Venlo	1 vermoedelijke kleine bom	Ja	Het CE is aangetroffen in het onderzoeksgebied
971974	Aan de Sint Urbanusweg bij poort 19, Venlo	1 rookgranaat van 25 ponder leeg verschoten met tsb no 221	Ja	De granaat is aangetroffen in het onderzoeksgebied
980168	St. Urbanusweg, Venlo	1 rookgranaat van 25 ponder met tsb no 221, verschoten	Ja	De granaat is aangetroffen in het onderzoeksgebied
19710870	Kruisstraat 51	1 rookgranaat	Ja	De granaat is aangetroffen in het onderzoeksgebied
19710978	Kruisstraat 51	1 3,5"raket	Ja	De raket is aangetroffen in het onderzoeksgebied
19711169	Hoogstraat 56	1 rookgranaat	Ja	De granaat is aangetroffen in het onderzoeksgebied
19711215	Engersrtaat 18 Tegelen	1 brisantgranaat van 5,5"zonder buis, 1 brisantgranaat van 5cm	Ja	De granaat is aangetroffen in het onderzoeksgebied
19712015	Engerstraat 18	1 mortiergranaat, 2 rookgranaten	Ja	De granaat is aangetroffen in het onderzoeksgebied

MORA / UO	Locatie	Vondst	Relevant	Motivatie
19730291	Venloseweg 7 Hr. Teeuwen	2 rookgranaat van 25 ponder (leeg), 1 rookgranaat afk. va politiebureau)	Ja	De granaten zijn aangetroffen in het onderzoeksgebied
19730482	Aan de oever van de Maas	1 handgranaat Mkl	Ja	De handgranaat is aangetroffen in het onderzoeksgebied
19731459	Kloosterstraat 50, Zie b. en c. Garage Helmis,	1 rookgranaat van 25 ponder leeg	Ja	De granaat is aangetroffen in het onderzoeksgebied
19731493	Waterlostraat 21	1 springrookgranaat fosfor van 3"mortier	Ja	De granaat is aangetroffen in het onderzoeksgebied
19731921	Kerkstraat	1 rookgranaat van 25 ponder	Mogelijk	De granaat is aangetroffen in het analysegebied
19732010	kerkstraat,Achter nieuwbouw, RABO-bank, Fam. Versluis, Wegenbouw	1 rookgranaat van 25 ponder vol	Ja	De granaat is aangetroffen in het onderzoeksgebied
19741922	Roermondseweg 17	1 rookgranaat van 25 ponder (leeg)	Mogelijk	De granaat is aangetroffen in het analysegebied
19742028	Rietstraat 22	1 rookgranaat van 25 ponder (Vol)	Ja	De granaat is aangetroffen in het onderzoeksgebied
19742287	Kruisstraat 51	1 rookgranaat van 25 ponder (Vol)	Ja	De granaten zijn aangetroffen in het onderzoeksgebied
19742408	Koningsstraat 14	3 rookgranaat van 25 ponder/leeg	Ja	De granaten zijn aangetroffen in het onderzoeksgebied
19742931	Kruisstraat 51	3 rookgranaat van 25 ponder/leeg	Ja	De granaten zijn aangetroffen in het onderzoeksgebied
19750774	Venloseweg 6	4 rookgranaat leeg/25 ponder	Mogelijk	De granaten zijn aangetroffen in het analysegebied
19751149	Venloseweg 7	1 rookgranaat van 25 ponder (leeg)	Ja	De granaat is aangetroffen in het onderzoeksgebied
19761046	Beekstraat 19	1 rookgranaat van 25 ponder leeg	Ja	De granaat is aangetroffen in het onderzoeksgebied
19761503	Engerstraat	1 rookgranaat van 25 ponder (vol)	Ja	De granaat is aangetroffen in het onderzoeksgebied
19762114	Hoogstraat 47A	1 rookgranaat van 25 ponder leeg	Ja	De granaat is aangetroffen in het onderzoeksgebied
19762856	Waterloostraat	1 brisantgranaat van 25 ponder met schokbuis	Ja	De granaat is aangetroffen in het onderzoeksgebied
19763165	Waterloostraat	niet aanwezig	Nee	De MORA was niet aanaezig in het archief

MORA / UO	Locatie	Vondst	Relevant	Motivatie
19763659	Zusterstraat 20	niet aanwezig	Nee	De MORA was niet aanaezig in het archief
19764168	Kloosterstraat 3	1 brisantgranaat van 25 ponder met schokbuis	Ja	De granaat is aangetroffen in het onderzoeksgebied
19771062	Hogeschoor 143	1 staartstuk van 3"mortiergranaat	Ja	Het staartstuk is aangetroffen in het onderzoeksgebied
19772038	Maarsveld	1 rookpot van 25 ponder, 1 rookgranaat van 25 ponder	Ja	De granaat is aangetroffen in het onderzoeksgebied
19772401	Maarsveld	granaat niet meer aanwezig	Nee	Er is geen CE aangetroffen
19780079	Koningsstraat	1 rookgranaat van 25 ponder (leeg)	Ja	De granaat is aangetroffen in het onderzoeksgebied
19780787	Venloseweg 7	1 rookgranaat van 25 ponder met tijdschokbuis/ 1 rookpot voor rookgranaat van 25 ponder	Ja	De granaat is aangetroffen in het onderzoeksgebied
19781104	Venloseweg 10	1 rookgranaat van 25 ponder (leeg)	Ja	De granaat is aangetroffen in het onderzoeksgebied
19781565	Rietstraat 28	1springrookgranaat van 4,2 “mortier met schokbuis no 162	Mogelijk	De granaat is aangetroffen in het analysegebied
19782641	Venloseweg 5	1 rookgranaat van 25 ponder (leeg)	Ja	De granaat is aangetroffen in het onderzoeksgebied
19782975	Veldstraat 89	1 lichaam van rookgranaat van 25 ponder	Ja	De granaat is aangetroffen in het onderzoeksgebied
19783041	Bongerstraat	1 springrookgranaat van 4,2 “met schokbuis	Mogelijk	De granaat is aangetroffen in het analysegebied
19790862	Stijlerstraat 22	1 brisantgranaat van 4,2 “mortier met schokbuis	Ja	De granaat is aangetroffen in het onderzoeksgebied
19792324	Maashoek	niet aanwezig	Nee	De MORA was niet aanaezig in het archief
19792394	Engerstraat	1 stuk schroot	Nee	Er is geen CE aangetroffen
19802560	Venloseweg 5	1 melkbus	Nee	Er is geen CE aangetroffen
19802816	Kloosterstraat	rookgranaat van 25 ponder (leeg)	Ja	De granaat is aangetroffen in het onderzoeksgebied
19803325	Grotestraat 44	1 brisantgranaat van 7,5cm (Oud-Hollands) zonder buis met waarschijnlijk restant springstof	Ja	De granaat is aangetroffen in het onderzoeksgebied
19803464	Zusterstraat 20	geen resultaat	Nee	Er is geen CE aangetroffen

MORA / UO	Locatie	Vondst	Relevant	Motivatie
19803688	Boskampstraat	1 rookgranaat van 25 ponder met tijdbuis verschoten/leeg	Ja	De granaat is aangetroffen in het onderzoeksgebied
19811205	Koningstraat 18	1 rookgranaat van 25 ponder (leeg), 1 rookpot van 25 ponder rookgranaat	Ja	De granaat is aangetroffen in het onderzoeksgebied
19811739	Rolandstraat 16	1 brisantgranaat van 17ponder met schokbuis /verschoten	Ja	De granaat is aangetroffen in het onderzoeksgebied
19813022	Veldstraat 57	1 rookgranaat van 25 ponder (leeg)	Ja	De granaat is aangetroffen in het onderzoeksgebied
19822182	Hoogstraat	1 rookgranaat van 25 ponder (leeg)	Ja	De granaat is aangetroffen in het onderzoeksgebied
19822322	Maasstraat 47	1 brisantgranaat van 3"mortier met schokbuis no 157	Ja	De granaat is aangetroffen in het onderzoeksgebied
19823789	Veldstraat 23	1 restant tijdbuis	Ja	De granaat is aangetroffen in het onderzoeksgebied
19831309	Rivierstraat	1 rookgranaat van 25 ponder met restant tijdschokbuis no 221 serie	Ja	De buis is aangetroffen in het onderzoeksgebied
19832753	Maasoever	niet meer te vinden	Nee	Er is geen CE aangetroffen
19840179	Venlose landweerweg	1 handgranaat Mills 36 zonder slagpin	Ja	De handgranaat is aangetroffen in het onderzoeksgebied
19841692	Pacellilaan 10	1 schroot	Nee	Er is geen CE aangetroffen
19842161	Engerstraat 27	1 rookgranaat van 25 ponder met restant ontsteker	Ja	De granaat is aangetroffen in het onderzoeksgebied
19842647	Grotestraat 5	1 rookgranaat van 25 ponder verschoten/ met rookpotten	Ja	De granaat is aangetroffen in het onderzoeksgebied
19851586	Rivierstraat	1 rookgranaat van 25 ponder (leeg)	Ja	De granaat is aangetroffen in het onderzoeksgebied
19860042	Venloseweg 21A	1 brisantgranaat van 3,7"met mechanische tijdbuis no208	Ja	De granaat is aangetroffen in het onderzoeksgebied
19860263	Hoogstraat	1 rookgranaat van 25 ponder verschoten/zonder rookpotten	Ja	De granaat is aangetroffen in het onderzoeksgebied
19861628	Veldstraat	1 staartstuk van 3"mortier	Ja	De granaat is aangetroffen in het onderzoeksgebied
19863790	Grotestraat 27	1 rookgranaat van 25 ponder met restant tijdschokbuis verschoten	Ja	Het staartstuk is aangetroffen in het onderzoeksgebied

MORA / UO	Locatie	Vondst	Relevant	Motivatie
19870456	Venloseweg	1 rookgranaat van 25 ponder zonder ontsteker/verschoten	Ja	De granaat is aangetroffen in het onderzoeksgebied
19871953	Hoogstraat 130	1 rookgranaat van 25 ponder met ontsteker zonder rookpotten	Ja	De granaat is aangetroffen in het onderzoeksgebied
19873388	Rietstraat 6	1 schroot	Nee	Er is geen CE aangetroffen
19881838	Hoogstraat (Sluis)	1 brisantgranaat van 4,2 "met schokbuis	Ja	De granaat is aangetroffen in het onderzoeksgebied
19881976	Boskampstraat t.h.v. 5	1 rookgranaat van 25 ponder verschoten/vol	Ja	De granaat is aangetroffen in het onderzoeksgebied
19882839	Gasthuisstraat 11	1 rookgranaat van 25 ponder (leeg)	Ja	De granaat is aangetroffen in het onderzoeksgebied
19890637	Roermondseweg 17	1 rookgranaat van 25 ponder, 1 restant lichaam van 4,2 "springrookgranaat White Phosphor, 2 springrookgranaat white Phosphor van 4,2 "met schokbuis nr 152/162	Mogelijk	De CE zijn aangetroffen in het onderzoeksgebied
19891239	Kloosterstraat 15	3 schroot, ca 20 kkm	Ja	De kkm zijn aangetroffen in het onderzoeksgebied
19891245	Koningstraat 41	1 staartstuk van 4,2 "	Ja	Het staartstuk is aangetroffen in het onderzoeksgebied
19900520	Venloseweg, Nieuwe Munt Tegelen	1 rookgranaat van 25 ponder zonder rookpotten met restant ontsteker/verschoten	Ja	De granaat is aangetroffen in het onderzoeksgebied
19901796	Parkstraat 10	1 rookgranaat van 25 ponder zonder rookpotten met restant tijdschokbuis	Ja	De granaat is aangetroffen in het onderzoeksgebied
19901862	Passerhofweg 3	1 brisantgranaat van 5,5"met schokbuis	Mogelijk	De granaat is aangetroffen in het analysegebied
19910190	Kerkstraat	1 rookgranaat van 25 ponder (leeg)	Mogelijk	De granaat is aangetroffen in het analysegebied
19910660	Kerkstraat	1 rookgranaat van 25 ponder verschoten/leeg	Mogelijk	De granaat is aangetroffen in het analysegebied
19912778	Boskampstraat	1 rookgranaat van 25 ponder leeg	Ja	De granaat is aangetroffen in het onderzoeksgebied
19912946	Grotestraat 52	1 rookgranaat van 25 ponder met restant ontsteker/leeg/verschoten	Ja	De granaat is aangetroffen in het onderzoeksgebied
19920977	Boskampstraat	1 rookgranaat van 25 ponder verschoten	Ja	De granaat is aangetroffen in het onderzoeksgebied

MORA / UO	Locatie	Vondst	Relevant	Motivatie
19921231	Boskampstraat 20	1 rookgranaat van 25 ponder leeg/verschoten	Ja	De granaat is aangetroffen in het onderzoeksgebied
19921891	Venloseweg 27	2 rookgranaten van 25 ponder verschoten/ 1 rookpot van 25 ponder	Ja	De granaten zijn aangetroffen in het onderzoeksgebied
19922814	Kloosterstraat	1 brisantgranaat van 3"mortier met restant schokbuis no152/162	Ja	De granaat is aangetroffen in het onderzoeksgebied
19930578	Hoogstraat 60	1 rookgranaat van 25 ponder verschoten	Ja	De granaat is aangetroffen in het onderzoeksgebied
19930852	Tegelseweg	1 brisantgranaat van 8 cm mortier met schokbuis verschoten	Ja	De granaat is aangetroffen in het onderzoeksgebied
19931009	Veldstraat	1 rookgranaat van 25 ponder met tijdschokbuis no221 verschoten	Ja	De granaat is aangetroffen in het onderzoeksgebied
19931064	Rivierstraat 10	1 brisantgranaat van 3"mortier met schokbuis no152/162	Ja	De granaat is aangetroffen in het onderzoeksgebied
19931331	Vencoseweg 61	1 rookgranaat van 25 ponder verschoten/leeg	Ja	De granaat is aangetroffen in het onderzoeksgebied
19931957	Nieuwe Maasbrug	1 rookgranaat van 25 ponder met restant tijdschokbuis no221/verschoten	Ja	De granaat is aangetroffen in het onderzoeksgebied
19932269	Tegelseweg	1 rookgranaat van 25 ponder	Ja	De granaat is aangetroffen in het onderzoeksgebied
19932646	Riviersingel	1 rookgranaat van 35ponder met restant ontsteker verschoten/leeg	Ja	De granaat is aangetroffen in het onderzoeksgebied
19932728	Hoogstraat	1 rookgranaat van 25 ponder verschoten met restant ontsteker no221 leeg, ca 100kkm diverse	Ja	De granaat is aangetroffen in het onderzoeksgebied
19940050	Spoorstraat 18	1 rookgranaat van 25 ponder verschoten/zonder rookpotten, met restant tijdschokbuis no221 serie	Mogelijk	De granaat is aangetroffen in het analysegebied
19940250	Venloseweg	1 rookgranaat van 25 ponder verschoten	Ja	De granaat is aangetroffen in het onderzoeksgebied
19940472	Kerk	1 rookgranaat van 25 ponder met restant tijdschokbuis verschoten/leeg	Ja	De granaat is aangetroffen in het onderzoeksgebied
19940732	Prof. Gelissensingel	1 rookgranaat van 25 ponder met restant tijdschokbuis no221 serie	Ja	De granaat is aangetroffen in het onderzoeksgebied
19940950	Grotestraat 11A	1 rookgranaat van 25 ponder verschoten/leeg, 1 rookpot van 25 ponder	Ja	De granaat is aangetroffen in het onderzoeksgebied
19940982	Boskampstraat 22	1 rookgranaat van 25 ponder met ontsteker restant/verschoten/ zonder rookpotten	Ja	De granaat is aangetroffen in het onderzoeksgebied

MORA / UO	Locatie	Vondst	Relevant	Motivatie
19941019	Kloosterstraat 22A	1 staartstuk van 3"mortier	Ja	Het staartstuk is aangetroffen in het onderzoeksgebied
19941060	Venloseweg	ca. 1000kkm diverse, 8 rookgranaten van 25 ponder verschoten/leeg, 1 restant van 4,2 “mortier, 1 rookgranaat van 25 ponder verschoten/vol	Ja	De CE zijn aangetroffen in het onderzoeksgebied
19941074	Nieuwebrug	zelfde melding als 941127	Nee	Betreft een dubbele melding
19941122	Riviersingel	1 rookgranaat van 25 ponder met restant ontsteker zonder rookpotten/verschoten	Ja	De granaat is aangetroffen in het onderzoeksgebied
19941127	Zuiderbrug a/d Tegelseweg	5 rookgranaten van 25 ponder met restant ontsteker zonder ro0okpotten verschoten, 1 rookgranaat van 25 ponder met restant ontsteker/verschoten	Ja	De CE zijn aangetroffen in het onderzoeksgebied
19941241	Nieuwebrug	1 rookgranaat van 25 ponder leeg	Ja	De granaat is aangetroffen in het onderzoeksgebied
19941332	Grotestraat 11A	1 rookgranaat van 25 ponder met restant ontsteker zonder rookpotten/verschoten	Ja	De granaat is aangetroffen in het onderzoeksgebied
19941432	Nieuwe Brug over de Maas	1 brisantgranaat van 5,5"met ontsteker/verschoten	Ja	De granaat is aangetroffen in het onderzoeksgebied
19942225	Koninkstraat 20, Tegelen	1 rookgranaat van 25 ponder met restant ontsteker 221 zonder rookpotten/verschoten	Ja	De granaat is aangetroffen in het onderzoeksgebied
19942371	Venloseweg 57	1 brisantgranaat van 75mm met restant ontsteker M48serie/verschoten	Ja	De granaat is aangetroffen in het onderzoeksgebied
19942374	Riviersingel	1 rookgranaat van 25 ponder met restant ontsteker 221 zonder rookpotten/verschoten	Ja	De granaat is aangetroffen in het onderzoeksgebied
19942423	Metaalstraat	1 rookgranaat van 25 ponder met restant ontsteker 221 zonder rookpotten/verschoten	Ja	De granaat is aangetroffen in het onderzoeksgebied
19950123	Maashoek 1, Tegelen	niet aanwezig	Nee	De MORA was niet aanaezig in het archief
19950196	Kloosterstraat aan de Maas	explosief niet aangetroffen	Nee	Er is niets aangetroffen
19950204	Bij seinpaal aan de maas	1 rookgranaat van 25 ponder met ontsteker 221	Ja	De granaat is aangetroffen in het onderzoeksgebied
19950259	Rivierensingel	1 rookgranaat van 25 ponder met restant ontsteker verschoten	Ja	De granaat is aangetroffen in het onderzoeksgebied
19951025	Rivierensingel 54/55, Tegelen	schroot	Nee	Er is geen CE gevonden

MORA / UO	Locatie	Vondst	Relevant	Motivatie
19951101	Rivierensingel, Tegelen	1 rookgranaat van 25 ponder met ontsteker 221 verschoten	Ja	De granaat is aangetroffen in het onderzoeksgebied
19951170	Meidoornlaan 58, Tegelen	1 rookgranaat van 25 ponder met ontsteker 221 verschoten	Ja	De granaat is aangetroffen in het onderzoeksgebied
19951272	Venloseweg, Tegelen	granaat niet meer aanwezig	Nee	Er is niets aangetroffen
19951296	Zuidenbrug, Tegelen	1 rookgranaat van 25 ponder met ontsteker 221 verschoten, 1 staartstuk van 4,2 “mortier, 2 rookgranaten van 25 ponder met tijdschokbuis no221 verschoten	Ja	De CE zijn aangetroffen in het onderzoeksgebied
19951320	Kloosterstraat 19, Tegelen	1 rookgranaat van 2 “mortier verschoten	Ja	De granaat is aangetroffen in het onderzoeksgebied
19952505	Agrimonie 9	1 schroot	Nee	Er is geen CE gevonden
19960867	MetaalstraatBij de Maas, IMB	1 brisantgranaat van 3"mortier zonder ontsteker zonder staartstuk	Ja	De granaat is aangetroffen in het onderzoeksgebied
19960877	Langs de Maas	betreft dezelfde melding als 960867	Nee	Het betreft een dubbele melding
19961150	Rivierensingel 23	1 rookgranaat van 25 ponder met tijdschokbuis incompleet/verschoten/leeg	Ja	De granaat is aangetroffen in het onderzoeksgebied
19961357	Veerweg 10 te Steijl	geen resultaat	Nee	Er is niets aangetroffen
19961457	Veerweg 10 te Steijl	1 staartstuk van 3"mortier/leeg	Ja	Het staartstuk is aangetroffen in het onderzoeksgebied
19970408	Boskantstraat	1 rookgranaat van 25 ponder met tijdschokbuis 221 incompleet/verschoten/leeg	Ja	De granaat is aangetroffen in het onderzoeksgebied
19971127	Beemkroon	granaat niet meer aanwezig	Nee	Er is geen CE aangetroffen
19971240	Rolandstraat 16	1 rookgranaat van 25 ponder met tijdschokbuis 221 incompleet/verschoten/leeg	Ja	De granaat is aangetroffen in het onderzoeksgebied
19972415	Venloseweg 7	1 handgranaat Mills 36	Ja	De handgranaat is aangetroffen in het onderzoeksgebied
19972436	Venloseweg 7, Tegelen	zelfde melding als 972415	Nee	Het betreft een dubbele melding
19980911	Hoogstraat	1 rookgranaat van 25 ponder met tijdschokbuis 221 incompleet/verschoten/leeg	Ja	De granaat is aangetroffen in het onderzoeksgebied
19981034	Hoogstraat	2 rookgranaat van 25 ponder met tijdschokbuis 221 incompleet/verschoten/leeg	Ja	De granaten zijn aangetroffen in het onderzoeksgebied

MORA / UO	Locatie	Vondst	Relevant	Motivatie
19981241	hoogstraat	1 rookgranaat van 25 ponder met tijdschokbuis 221 incompleet/verschoten/leeg	Ja	De granaat is aangetroffen in het onderzoeksgebied
19981422	Posthuistraat	geen resultaat	Nee	Er is niets gevonden
19981917	hoogstr	betrof oude melding	Nee	Geen CE indicatie
19981960	medalionweg	1 brisantgranaat van 3"mortier met restant schokbuis 152/162 verschoten	Ja	De granaat is aangetroffen in het onderzoeksgebied
19982059	Hoogstraat / Veldstraat	2 rookgranaten van 25 ponder met tijdschokbuis no221 verschoten/leeg	Ja	De granaten zijn aangetroffen in het onderzoeksgebied
19982254	veldstraat	1 rookgranaat van 25 ponder met tijdschokbuis 221 incompleet/verschoten/leeg	Ja	De granaat is aangetroffen in het onderzoeksgebied
19982307	Metaalstraat	2 rookgranaten van 25 ponder leeg/met restant ontsteker		
19990202	Veldstraat 25	1 rookgranaat van 25 ponder leeg	Ja	De granaat is aangetroffen in het onderzoeksgebied
19990685	Arnoldjansenstraat 14	1 brisantgranaat van 25 ponder met schokbuis no117 verschoten	Ja	De granaat is aangetroffen in het onderzoeksgebied
19990829	beekpunge 57	1 rookgranaat van 25 ponder met tijdschokbuis nr221 GB verschoten	Ja	De granaat is aangetroffen in het onderzoeksgebied
19992251	Hoogstraat 68	1 rookgranaat van 25 ponder leeg/ verschoten	Ja	De granaat is aangetroffen in het onderzoeksgebied
20000137	Beekpunge	1 rookgranaat van 25 ponder met tijdschokbuis 221 verschoten	Ja	De granaat is aangetroffen in het onderzoeksgebied
20000581	Riethstr. 22	1 rookgranaat van 25 ponder met restant ontsteker verschoten	Mogelijk	De granaat is aangetroffen in het analysegebied
20001335	Hoogstraat 66	1 rookpot van 25 ponder	Ja	De rookpot is aangetroffen in het onderzoeksgebied
20002138	Venloseweg 6	1 rookgranaat van 25 ponder met restant tijdschokbuis	Ja	De granaat is aangetroffen in het onderzoeksgebied
20002288	Sint Urbanusweg achter OCE gebouw, Venlo	1 brisantgranaat van 25 ponder met sb nr 117 verschoten	Ja	De granaat is aangetroffen in het onderzoeksgebied
20010166	erkenkamp bouw Fa Bots	1 rookgranaat van 25 ponder met tijdschokbuis 221 verschoten	Ja	De granaat is aangetroffen in het onderzoeksgebied
20010844	Watermunt 113	1 rookgranaat van 25 ponder met tijdschokbuis 221 verschoten	Ja	De granaat is aangetroffen in het onderzoeksgebied

MORA / UO	Locatie	Vondst	Relevant	Motivatie
20011024	Koningsstraat 41	1 staartstuk afkomstig van 4,2 “mortiergranaat	Ja	Het staartstuk is aangetroffen in het onderzoeksgebied
20011320	Metaalstraat bij schuur aan woning te Belfeld	1 brisantgranaat van 3"mortier met schokbuis 152/162 niet verschoten	Ja	De granaat is aangetroffen in het onderzoeksgebied
20011503	Venlooseweg 47	niet aanwezig	Nee	De MORA is niet aanwezig in het archief
20020162	Hoekstraat 1	1 rookgranaat van 25 ponder leeg/verschoten	Ja	De granaat is aangetroffen in het onderzoeksgebied
20020244	Veldstraat.	1 rookgranaat van 25 ponder met restant ontsteker verschoten	Ja	De granaat is aangetroffen in het onderzoeksgebied
20020617	Koningstraat 32.	1 rookgranaat van 25 ponder met restant tijdschokbuis no221verschoten/ zonder rookpotten	Ja	De granaat is aangetroffen in het onderzoeksgebied
20021435	Kruisstraat 28	1 brisantgranaat van 25 ponder met schokbuis no119 verschoten	Mogelijk	De granaat is aangetroffen in het analysegebied
20021861	Hoogstraat, Tegelen	1 rookgranaat van 25 ponder met restant tijdschokbuis no221verschoten	Ja	De granaat is aangetroffen in het onderzoeksgebied
20030486	Erkenkamp	1 rookgranaat van 25 ponder met restant tijdschokbuis no221verschoten	Ja	De granaat is aangetroffen in het onderzoeksgebied
20031072	Havenkade, Venlo	1 brisantgranaat van 3 inch mortier met restant sb 152/162 niet verschoten	Ja	De granaat is aangetroffen in het onderzoeksgebied
20031127	Beekpunge	1 rookgranaat van 25 ponder met restant tijdschokbuis no221verschoten	Ja	De granaat is aangetroffen in het onderzoeksgebied
20040699	Riviersingel 22	niets	Nee	Er is niets aangetroffen
20040762	Ruijs de Beerenbrouckstraat 53	1 rookgranaat van 25 ponder met restant tijdschokbuis no221verschoten/leeg	Mogelijk	De granaat is aangetroffen in het analysegebied
20040864	Waterloostraat 54	niet aanwezig	Nee	Het betreft geen CE
20041280	Passerhofweg	1 brisantgranaat van 3"mortier met restant schokbuis verschoten	Mogelijk	De granaat is aangetroffen in het analysegebied
20041866	Venlose weg 25 Tegelen	1 rookgranaat van 25 ponder met restant tijdbuis verschoten/leeg	Ja	De granaat is aangetroffen in het onderzoeksgebied
20050435	Hoogstraat bouwterrein te Tegelen.	1 rookgranaat van 25 ponder met restant tijdschokbuis no221	Ja	De granaat is aangetroffen in het onderzoeksgebied
20050911	Beekpunge 40	1 rookgranaat van 25 ponder verschoten/leeg	Ja	De granaat is aangetroffen in het onderzoeksgebied

MORA / UO	Locatie	Vondst	Relevant	Motivatie
20051099	Wilhelminapark 3, Venlo. Tijdens werkzaamheden aangetroffen onder terras	1 schroot	Nee	Het betreft geen CE
20051353	Maasstraat 2	224 kkm	Ja	De CE zijn aangetroffen in het onderzoeksgebied
20051708	Gasthuisstraat 31 te Tegelen.	ca. 100gr picrinezuur	Nee	Het betreft geen CE
20051717	Abraham Kuyperstraat te Tegelen.	1 rookgranaat van 25 ponder verschoten/leeg met restant tijdschokbuis no220	Mogelijk	De CE zijn aangetroffen in het analysegebied
20061973	Tegelseweg 210 in Venlo	1 rookgranaat van 25 ponder met restant tijdschokbuis no221verschoten/leeg	Ja	De granaat is aangetroffen in het onderzoeksgebied
20070642	Venloseweg	1 rookgranaat van 25 ponder met restant tijdschokbuis no221verschoten	Ja	De granaat is aangetroffen in het onderzoeksgebied
20070900	Maasstraat 2	3 brisantgranaat van 2cm met restant schokbuis/verschoten, 1 brisantpantsergranaat met restant bodembuis van 2cm/ niet verschoten	Ja	De granaten zijn aangetroffen in het onderzoeksgebied
20071187	Veldstr 15 Tegelen	1 rookgranaat van 25 ponder met restant ontsteker/verschoten	Ja	De granaat is aangetroffen in het onderzoeksgebied
20080496	Venloseweg 6, Tegelen	1 rookgranaatlichaam van 25 ponder met restant tijdschokbuis no221	Mogelijk	Het restant is aangetroffen in het analysegebied
20080506	Kerkstraat, tegelen	1 schroot	Nee	Er is geen CE aangetroffen
20080630	Venloseweg, Tegelen. T.h.v. Nr.8	1 brisantgranaat van 4,2 “mortier met restant schokbuis 152/162 zonder staartstuk	Ja	De granaat is aangetroffen in het onderzoeksgebied
20080785	Pacillilaan 19	1 staartstuk van 3"mortiergranaat leeg	Ja	Het staartstuk is aangetroffen in het onderzoeksgebied
20081156	Morgenster 6	1 rookgranaatlichaam van 25 ponder met tijdschokbuis no221/ verschoten	Ja	De granaat is aangetroffen in het onderzoeksgebied
20091773	Watermunt	1 restant springrookgranaat fosfor van 4,2 “mortier zonder ontsteker/verschoten	Ja	Het restant is aangetroffen in het onderzoeksgebied
20100585	Roermondseweg (t.h.v. nr 55).	niet aanwezig	Nee	De MORA is niet aanwezig in het archief
20101631	Watermunt thv 47	niet aanwezig	Nee	De MORA is niet aanwezig in het archief
20101631	Watermunt thv 47	Lichtgranaat van 25 pdr met tijdschokbuis No 221-serie, verschoten	Ja	De granaat is aangetroffen in het onderzoeksgebied

MORA / UO	Locatie	Vondst	Relevant	Motivatie
20111100	Boskampstraat 2 A	Rookgranaat van 25pnd, tijdbuis No.221, verschoten. (GB)	Ja	De granaat is aangetroffen in het onderzoeksgebied
20111106	Kloosterstraat	Rookgranaat van 25 Pr, met TSB No221 ser, verschoten	Ja	De granaat is aangetroffen in het onderzoeksgebied
1972001710	Hasselt	1 granaat	Ja	De granaat is aangetroffen in het onderzoeksgebied
1972002970	Vorstweg 40, Velden	1 brisantgranaat van 10,5cm (D)	Ja	De granaat is aangetroffen in het onderzoeksgebied
1973000470	Rijkseweg te Voort	1 brisantgranaat van 25 ponder met schokbuis	Ja	De granaat is aangetroffen in het onderzoeksgebied
1975001100	Dorpsstraat 5	1 rookgranaat van 25 ponder leeg	Ja	De granaat is aangetroffen in het onderzoeksgebied
1976001640	Genooierweg 22	1 brisantgranaat met schokbuis van 17ponder	Ja	De granaat is aangetroffen in het onderzoeksgebied
1976003220	Veerweg	1 richelmine	Ja	De mijn is aangetroffen in het onderzoeksgebied
1977001680	Stopperstraat 10, Velden	1 rookgranaat van 25 ponder leeg/verschoten	Ja	De granaat is aangetroffen in het onderzoeksgebied
1977003990	Vorstweg 40	verkenning zoekactie	Nee	Geen CE indicatie
1978000150	Vorstweg 40	50 kkm, 8 ei handgranaten (D)	Ja	De CE zijn aangetroffen in het onderzoeksgebied
1979002770	Rijksstraatweg 1, Lomm	2 staartstukken van 3" mortier	Ja	De staartstukken zijn aangetroffen in het onderzoeksgebied
1981000840	Vorstweg 40	1 brisantgranaat van 3" mortier met schokbuis 152/162	Ja	De granaat is aangetroffen in het onderzoeksgebied
1981003060	Voort 8	1 brisantgranaat van 25 ponder met schokbuis no117 verschoten	Ja	De granaat is aangetroffen in het onderzoeksgebied
1983000830	Kloosterstraat	1 rookgranaat van 25 ponder (leeg)	Ja	Het staartstuk is aangetroffen in het onderzoeksgebied
1984002870	Rijksstraatweg 41	1 brisantgranaat van 20mm met schokbuis no 254, 1 pantserbrandgranaat van 20mm, 1 lichtgranaat van 2 " mortier (leeg), 1 staartstuk van 4,2 " mortier	Ja	De CE zijn aangetroffen in het onderzoeksgebied
1984003090	Genooierweg 68	1 rookgranaat van 25 ponder met ontsteker	Ja	Het staartstuk is aangetroffen in het onderzoeksgebied

MORA / UO	Locatie	Vondst	Relevant	Motivatie
1984003370	Rijksweg 78	1 restant pantsergranaat van 17ponder	Ja	Het restant is aangetroffen in het onderzoeksgebied
1985003260	Oude Venloseweg 61	1 staartstuk van 3" mortier	Ja	Het staartstuk is aangetroffen in het onderzoeksgebied
1986000460	Voort 8	1 brisantgranaat van 25 ponder met ontsteker	Ja	De granaat is aangetroffen in het onderzoeksgebied
1986000570	Vorstweg	1 rookgranaat van 25 ponder verschoten/ zonder rookpotten	Ja	De granaat is aangetroffen in het onderzoeksgebied
1986003050	Veerweg	1 rookgranaat van 25 ponder verschoten/zonder rookpotten	Ja	De granaat is aangetroffen in het onderzoeksgebied
1987002790	Genooierweg 46	1 granaat van 75mm met schokbuis M48serie/verschoten,	Ja	De granaat is aangetroffen in het onderzoeksgebied
1990000710	Vorstweg 53, Velden	1 brisantgranaat van 25 ponder met mechanische tijdbuis	Ja	De granaat is aangetroffen in het onderzoeksgebied
1990000950	Genooienweg, Velden	1 rookgranaat van 25 ponder met ontsteker zonder rookpotten verschoten.	Ja	De granaat is aangetroffen in het onderzoeksgebied
1990001280	Bouwland Stappersstraat Velden	1 rookgranaat van 25 ponder leeg, 1 staartstuk afk. van 3" mortier	Ja	De CE zijn aangetroffen in het onderzoeksgebied
1990002360	Oude Venloseweg, Q8station (?)	1 brisantgranaat van 8 cm mortier verschoten/ zonder ontsteker, 1 restant ontsteker	Ja	De granaat is aangetroffen in het onderzoeksgebied
1990002430	Velden; Vorstweg 11	1 staartstuk van 4,2 " mortier	Ja	Het staartstuk is aangetroffen in het onderzoeksgebied
1991000820	Genooyerweg 5	1 rookgranaat van 25 ponder verschoten/leeg	Ja	De granaat is aangetroffen in het onderzoeksgebied
1991001560	Genooijerweg	1 rookgranaat van 25 ponder (leeg/verschoten)	Ja	De granaat is aangetroffen in het onderzoeksgebied
1992001190	Stappersstraat t.h.v. 10, Velden	1 rookgranaat van 25 ponder leeg/verschoten	Ja	De granaat is aangetroffen in het onderzoeksgebied
1992002290	Velden, Paaweg 16	1 rookgranaat van 25 ponder verschoten/ met restant tijdschokbuis 221 serie leeg	Ja	De granaat is aangetroffen in het onderzoeksgebied
1992002290	Velden, Stappersstraat	zelfde melding als 922293	Nee	Betreft een dubbele melding
1994001130	Stapperstraat	1 rookgranaat van 25 ponder verschoten/zonder rookpotten met restant tijdschokbuis 221 serie leeg	Ja	De granaat is aangetroffen in het onderzoeksgebied
1995000180	Oude Venloseweg 74, Velden	1 brisantgranaat van 75mm (USA) met restant schokbuis M48 niet verschoten	Ja	De granaat is aangetroffen in het onderzoeksgebied

MORA / UO	Locatie	Vondst	Relevant	Motivatie
1996000070	Vorstweg 40 te Velden	1 rookgranaat van 25 ponder met restant tijdschokbuis verschoten/leeg	Ja	De granaat is aangetroffen in het onderzoeksgebied
1997000900	Rijksweg 4, Velden	1 schroot	Nee	Het betreft geen CE
1997001250	Rijksweg	1 geweer/handgranaat van 30mm, 1 seinpatroon, 1 schroot	Ja	De CE zijn aangetroffen in het onderzoeksgebied
1997001520	Wilhelminastraat 11	1 rookgranaat van 25 ponder met restant tijdschokbuis 221 verschoten/leeg	Ja	De granaat is aangetroffen in het onderzoeksgebied
1997002330	Zijstraat van Veerweg, Velden	1 rookgranaat van 25 ponder met restant tijdschokbuis 221 verschoten/leeg	Ja	De granaat is aangetroffen in het onderzoeksgebied

MORA / UO	Locatie	Vondst	Relevant	Motivatie
742933	Groot Bollerweg	1 rookgranaat van 25 ponder	Ja	De granaat is aangetroffen in het onderzoeksgebied
764167	Groot Bollerweg	1 rookgranaat van 25 ponder	Ja	De granaat is aangetroffen in het onderzoeksgebied
792425	Groot Bollerweg	1 rookgranaat van 25 ponder	Ja	De granaat is aangetroffen in het onderzoeksgebied
793271	Groot Bollerweg	1 rookgranaat van 25 ponder	Ja	De granaat is aangetroffen in het onderzoeksgebied
811953	Groot Bollerweg	1 rookgranaat van 25 ponder	Ja	De granaat is aangetroffen in het onderzoeksgebied
812462	Groot Bollerweg	1 brisantgranaat van 5,5" met schokbuis no117	Ja	De granaat is aangetroffen in het onderzoeksgebied
833425	Groot Bollerweg	1 rookgranaat van 25 ponder	Ja	De granaat is aangetroffen in het onderzoeksgebied
842362	Groot Bollerweg	1 rookgranaat van 25 ponder	Ja	De granaat is aangetroffen in het onderzoeksgebied
951419	Groot Bollerweg	1 rookgranaat van 25 ponder, 8 patronen kkm	Ja	De granaat is aangetroffen in het onderzoeksgebied
952006	Groot Bollerweg	1 rookgranaat van 25 ponder	Ja	De granaat is aangetroffen in het onderzoeksgebied
960434	Groot Bollerweg	1 rookgranaat van 25 ponder	Ja	De granaat is aangetroffen in het onderzoeksgebied
19710144	Horsterweg	1 brisantgranaat	Mogelijk	De granaat is aangetroffen in het analysegebied

MORA / UO	Locatie	Vondst	Relevant	Motivatie
19741418	Horsterweg 328	4 brisantbommen van 23lbs + buis nr 44	Mogelijk	De bommen zijn aangetroffen in het analysegebied
19762838	Horsterweg/Groot Bollenweg	1 rookgranaat van 25 ponder leeg	Mogelijk	De granaat is aangetroffen in het analysegebied
19773336	Hoek Egtenrayseweg / Amperestraat	1 rookgranaat van 25 ponder leeg/verschoten	Mogelijk	De granaat is aangetroffen in het analysegebied
19782984	Groot Bollerweg	1 lichaam van rookgranaat van 25 ponder	Ja	De granaat is aangetroffen in het onderzoeksgebied
19801979	Horsterweg Fa. Oceanbeno	1 brisantgranaat van 3"mortier met schokbuis	Mogelijk	De granaat is aangetroffen in het analysegebied
19821626	einde Horsterweg	1 rookgranaat van 25 ponder leeg/verschoten	Mogelijk	De granaat is aangetroffen in het analysegebied
19840217	Groot Bollerweg	5 hand/geweergranaat no30	Ja	De granaat is aangetroffen in het onderzoeksgebied
19841553	nagelkampweg 6	1 rookgranaat van 25 ponder (leeg), 1 lichaam motor van 15cm raket	Mogelijk	De granaat is aangetroffen in het analysegebied
19852933	Horsterweg 352	3 rookgranaten van 25 ponder verschoten/zonder rookpotten	Mogelijk	De granaten zijn aangetroffen in het analysegebied
19873460	nagelkampweg	1 rookgranaat van 25 ponder	Mogelijk	De granaat is aangetroffen in het analysegebied
19911936	Horsterweg 352	2 rookgranaten van 25 ponder (verschoten)	Mogelijk	De granaten zijn aangetroffen in het analysegebied
19961174	Horsterweg 193	niet te vinden	Nee	Er is geen CE aangetroffen
20021044	Horsterweg 352	3 rookgranaten van 25 ponder m/tsb 221 verschoten/leeg	Mogelijk	De granaat is aangetroffen in het analysegebied
20021082	Nagelkampweg	1 bg van 3"mortier met rest. Sb 152/162 verschoten, 3 rkg van 25pr met rest tsb no221 verschoten/leeg, 3 rookpotten van rookgranaat 25 ponder, 1 rest. Lg van 2 “mortier, 1 stst van 2 “mr	Mogelijk	De CE zijn aangetroffen in het analysegebied
20030307	Nagelkampweg	1 rookgranaat van 25 ponder met rest. Ost nr221/222 verschoten/leeg	Mogelijk	De granaat is aangetroffen in het analysegebied
20030984	Grootbollerweg	1rookgranaat van 25 ponder met rest. Ost nr221/222 verschoten/leeg	Ja	De granaat is aangetroffen in het onderzoeksgebied
20041095	Groot Bollerweg 6	1rookgranaat van 25 ponder met rest. Ost nr221 verschoten/leeg	Ja	De granaat is aangetroffen in het onderzoeksgebied

MORA / UO	Locatie	Vondst	Relevant	Motivatie
20041643	Nagelkampweg 2	1rookgranaat van 25 ponder met rest. Ost nr221 verschoten/leeg	Mogelijk	De granaat is aangetroffen in het analysegebied
20051295	Egtenrayerhof 11	3 rookgranaten van 25 ponder leeg/verschoten met rest. Ost	Mogelijk	De granaten zijn aangetroffen in het analysegebied
20061314	Groot Bollerweg	1rookgranaat van 25 ponder met rest. Ost verschoten/leeg	Ja	De granaat is aangetroffen in het onderzoeksgebied
20061377	Groot Bollerweg	1rookgranaat van 25 ponder met rest. Ost nr221 verschoten/leeg	Ja	De granaat is aangetroffen in het onderzoeksgebied
20061831	Groot bollerweg	1rookgranaat van 25 ponder met rest. Ost nr221 verschoten/leeg	Ja	De granaat is aangetroffen in het onderzoeksgebied
20061899	venrayseweg/groot Bollerweg	1rookgranaat van 25 ponder met rest. Ost nr221 verschoten/leeg	Ja	De granaat is aangetroffen in het onderzoeksgebied

MORA / UO	Locatie	Vondst	Relevant	Motivatie
19710282	Hetterichstraat 3	1 pantsergranaat 1 brisantpantsergranaat	Nee	De locatie ligt buiten het analysegebied
19710382	Kuukven-bossen	1 SD bommetje	Nee	De locatie ligt buiten het analysegebied
19710929	Napoleonsbaan Zuid 37	1 mortiergranaat	Mogelijk	De granaat is aangetroffen in het analysegebied
19711203	Koeberg 2	1 pantsergranaat	Nee	De locatie ligt buiten het analysegebied
19720112	Bong 30	1 granaat	Nee	De locatie ligt buiten het analysegebied
19721430	Napoleonsbaan 21	1 pantservuist	Mogelijk	De granaat is aangetroffen in het analysegebied
19722590	Hert 3a	1 brandbom van 30lbs leeg	Ja	De brandbom is aangetroffen in het onderzoeksgebied
19730054	Koeberg 1	1 handgranaat Mills 36	Nee	De locatie ligt buiten het analysegebied
19751174	Soeterbeek 5	1 brisantgranaat van 15cm met schokbuis	Nee	De locatie ligt buiten het analysegebied
19752074	Hetterichstraat 12	1 pantsergranaat van 17ponder	Nee	De locatie ligt buiten het analysegebied
19760006	Zoeterbeek 25	1 brisantgranaat van 2cm met schokbuis	Nee	De locatie ligt buiten het analysegebied
19760148	Baarloseweg 28	gemelde granaat niet te vinden	Nee	Er is geen CE aangetroffen
19770061	Rijksweg 37	een brisantgranaat met slagbuis	Mogelijk	De granaat is aangetroffen in het analysegebied

MORA / UO	Locatie	Vondst	Relevant	Motivatie
19770667	Hout 6	een rookgranaat van 10,5 cm leeg	Ja	De granaat is aangetroffen in het onderzoeksgebied
19811624	Groenstraat	geen explosief	Nee	Er is geen CE aangetroffen
19821111	Groenstraat	granaat was niet meer te vinden	Nee	Er is geen CE aangetroffen
19821712	Rijksweg 33	brisantgranaat 8,8 cm met ontsteker	Mogelijk	De granaat is aangetroffen in het analysegebied
19822766	Baarloseweg 17	15 stuks klein kaliber munitie	Mogelijk	De CE zijn aangetroffen in het analysegebied
19831146	Bovensteweg	propaganda granaat van 10,5	Ja	De granaat is aangetroffen in het onderzoeksgebied
19831502	Ooyen 12	handgranaat Mills 36 met ontsteker	Ja	De granaat is aangetroffen in het onderzoeksgebied
19841937	Baarloseweg 46	1,5 kg springstof	Mogelijk	De springstof is aangetroffen in het analysegebied
19850879	Baarloseweg	Handgranaatscherf Mills 36 zonder beugel	Mogelijk	De handgranaat is aangetroffen in het analysegebied
19851823	Baron van Erplaan- slotgracht	1 restant batterij/ geen explosief	Nee	Er is geen CE aangetroffen
19852221	Heitereschstraat 15	1 licht cq seingranaat van 2 “mortier	Nee	De locatie ligt buiten het analysegebied
19852801	Baarloseweg	handgranaat Mills 36 zonder slagpen en een schokbuis	Mogelijk	De handgranaat ia aangetroffen in het analysegebied
19853028	Bosakkerweg	een rookgranaat van 25 pond	Ja	De granaat is aangetroffen in het onderzoeksgebied
19861583	Bergh 6	1 schroot/ geen explosief	Nee	Er is geen CE aangetroffen
19870736	Veldstraat/ Geenenstraat	1 brisantgranaat van 8 cm mortier met ontsteker	Ja	De granaat is aangetroffen in het onderzoeksgebied
19870864	Bosakkerweg nabij perceel 4	rookgranaat van 25 pond verschoten	Ja	De granaat is aangetroffen in het onderzoeksgebied
19890909	Bosheideweg	brisantgranaat van 2 inch mortier	Mogelijk	De granaat is aangetroffen in het analysegebied
19891279	Bovensteweg perc. N?1	brisantgranaat van 8 cm mortier niet verschoten schokbuis	Ja	De granaat is aangetroffen in het onderzoeksgebied
19891382	Ooyen 9	brisantgranaat van 8 cm mortier met wgrz 38 en een brisantgranaat van 7,5 cm Duits	Ja	De granaten zijn aangetroffen in het onderzoeksgebied

MORA / UO	Locatie	Vondst	Relevant	Motivatie
19892638	Oyen	restant rookgranaat van 8 cm mortier zonder ontsteker verschoten	Ja	De granaat is aangetroffen in het onderzoeksgebied
19900181	Ondersteweg	23 handgranaten Mills. Twee slagpijpjes van de Mills. Ongeveer 100 stuks klein kaliber munitie en een doosje vuurwerk	Ja	De CE zijn aangetroffen in het onderzoeksgebied
19920217	Grotestraat 25	geen	Nee	Er is geen CE aangetroffen
19920858	De Berckt 12	1 handgranaat Mills 36 zonder beugel/ zonder veiligheidspin met slagpijpje geplaatst	Ja	De handgranaat ia aangetroffen in het onderzoeksgebied
19940185	Baarloseweg 42	brisantgranaat van 8 cm mortier met restant wgrz 38 zonder staart. Brisantgranaat van 2 cm met restant schokbuis niet verschoten	Mogelijk	De granaten zijn aangetroffen in het analysegebied
19941976	Baarloseweg 42	brisantgranaat van 10,5 cm verschoten	Mogelijk	De granaat is aangetroffen in het analysegebied
19960441	op baggerschip de Roland	1 brisantgranaat van 15cm (D) met AZ1 verschoten, 1 brisantgranaat van 8,8 cm (D) met Ztzs30 verschoten	Nee	Het is niet bekend waar de granaten zijn opgebaggerd
19962046	Baarloseweg 42	brisantgranaat van 2 inch mortier met slagbuis	Mogelijk	De granaat is aangetroffen in het analysegebied
19972102	Ondersteweg	brisantgranaat van 8 cm mortier niet verschoten ontsteker verschoten. Brisantgranaat 8 cm mortier met ontsteker verschoten	Ja	De granaten zijn aangetroffen in het onderzoeksgebied
19980295	Kerkveldstraat t.o. van perceel	1 rookgranaat van 25 ponder met tijdschokbuis no221 serie	Nee	De locatie ligt buiten het analysegebied
19980329	Kerkveldstraat 1C	zelfde melding als 19980295	Nee	De locatie ligt buiten het analysegebied
19982047	Beekstraat 32	1 contragewicht	Nee	Er is geen CE aangetroffen
19991821	Beekstraat 32	1 schokbuis no 152/162	Nee	De locatie ligt buiten het analysegebied
19991568	Baarloseweg 46	rookgranaat van 25 pond met restant ontsteker (verschoten)	Mogelijk	De granaat is aangetroffen in het analysegebied
20000607	Raadhuisstraat 3	1 brisantgranaat van 3,7"met restant ontsteker/verschoten	Nee	De locatie ligt buiten het analysegebied
20001759	Beekstraat 32	1 vermoedelijke ontsteker	Nee	De locatie ligt buiten het analysegebied
20001876	Bosakkerweg 3	scherfbom sd-1 met restant ontsteker.	Ja	De bom is aangetroffen in het onderzoeksgebied
20030926	't Sittard nr 2	1 schroot/ geen explosief	Nee	Er is geen CE aangetroffen

MORA / UO	Locatie	Vondst	Relevant	Motivatie
20040866	Beekstraat 32	1 granaat van 1 0cm(10,5 cm) met DoppZ S60 FL verschoten	Nee	De locatie ligt buiten het analysegebied
20041221	Hout 9	brisantgranaat van 3,7 inch met restant ontsteker	Ja	De granaat is aangetroffen in het onderzoeksgebied
20050391	Bouwplaats a/d Rijksweg 45	propagandagranaat van 10,5 cm	Mogelijk	De granaat is aangetroffen in het analysegebied
20051472	Rijksweg 45	brisantgranaat van 8,8 cm met restant ontsteker	Mogelijk	De granaat is aangetroffen in het analysegebied
20070590	Schijfweg-noord	brisantgranaat van 10,5 cm met schokbuis	Ja	De granaat is aangetroffen in het onderzoeksgebied
20070726	Beekstraat 32	1 kanonskogel van 8 cm	Nee	De locatie ligt buiten het analysegebied
20071480	Bosakkerweg 3	brisantgranaat van 10,5 cm met ontsteker.	Ja	De granaat is aangetroffen in het onderzoeksgebied
20080022	Beekstraat 32	geen	Nee	De locatie ligt buiten het analysegebied
20081116	Beekstraat 32	1 brisantgranaat van 155mm met restant schokbuis M48 verschoten	Nee	De locatie ligt buiten het analysegebied

MORA / UO	Locatie	Vondst	Relevant	Motivatie
19750239	Karreweg	een handgeweergranaat	Ja	De granaat is aangetroffen in het onderzoeksgebied
19763630	Haagweg	een handgranaat Mills 36	Ja	De handgranaat is aangetroffen in het onderzoeksgebied
19771299	Haagweg 7	geen explosief	Nee	Er is geen CE aangetroffen
19821235	Haagweg 1	staartstuk van een 3 inch mortier.	Ja	Het staartsuk is aangetroffen in het onderzoeksgebied
19830795	Karreweg 11	restant brandbom 4 lbs	Ja	Het restant is aangetroffen in het onderzoeksgebied
20020181	Karreweg-Noord 47-49	een brisantgranaat van 2 inch	Ja	De granaat is aangetroffen in het onderzoeksgebied
20060361	Karreweg-Noord te Kessel.	brisantgranaat van 8,8 cm met restant ontsteker, verschoten.	Ja	De granaat is aangetroffen in het onderzoeksgebied
20070679	Haagweg	Brisantgranaat van 8 cm mortier met restant ontsteker.	Ja	De granaat is aangetroffen in het onderzoeksgebied

MORA / UO	Locatie	Vondst	Relevant	Motivatie
19711197	Stationsstraat 30	1 rookgranaat	Mogelijk	De granaat is aangetroffen in het analysegebied
19712435	Rijksweg Noord 157	1 brisantgranaat	Ja	De granaat is aangetroffen in het onderzoeksgebied
19750703	Beeghelseweg 22	1 brisantgranaat van 25 ponder met schokbuis	Ja	De granaat is aangetroffen in het onderzoeksgebied
19752367	Wieler 28	niet aanwezig	Nee	Er is geen CE aangetroffen
19761748	Rijksweg Noord 138	1 brisantgranaat van 3,7" met schokbuis	Mogelijk	De granaat is aangetroffen in het analysegebied
19762612	Kerkveldweg	1 brisantgranaat van 3,7" met ontsteker/incompleet	Ja	De granaat is aangetroffen in het onderzoeksgebied
19771201	Beelseweg 16	1 brisantgranaat van 25 ponder met schokbuis	Ja	De granaat is aangetroffen in het onderzoeksgebied
19780093	Hagelkruis	ca. 50 kkm diverse	Mogelijk	De CE zijn aangetroffen in het analysegebied
19780498	Wieler 1	1 gedeelte van raketkop van 15cm brisantgranaat raket zonder ontsteker met springstof	Mogelijk	Het restant is aangetroffen in het analysegebied

MORA / UO	Locatie	Vondst	Relevant	Motivatie
19780659	Rijkelseweg	1 brisantgranaat van 4,2 “mortier met schokbuis	Ja	De granaat is aangetroffen in het onderzoeksgebied
19791919	Sint Antonisstraat, Beesel	1 brisantgranaat van 3,7" met mechanische tijdbuis 207/208	Ja	De granaat is aangetroffen in het onderzoeksgebied
19792746	Rijksweg 169	16 brisantgranaten met schokbuis van 3,7cm, 41 schokbuizen afkomstig van brisantgranaat van 3,7cm	Mogelijk	De granaten zijn aangetroffen in het analysegebied
19802161	Kerkstraat 5	1 pantsergranaat van 40mm (verschoten)	Ja	De granaat is aangetroffen in het onderzoeksgebied
19803499	Parallelweg 16	1 brisantgranaat van 3,7" met mechanische tijdschokbuis	Mogelijk	De granaat is aangetroffen in het analysegebied
19810972	Wielert	niet aanwezig	Nee	De mora was niet aanwezig in het archief
19810975	Rijksweg kmpaal 61,9	1 brisantgranaat van 25 ponder met schokbuis/verschoten	Mogelijk	De granaat is aangetroffen in het analysegebied
19811107	Hagelkruis 7	1 brisantgranaat van 3,7" met mechanische tijdbuis / verschoten	Ja	De granaat is aangetroffen in het onderzoeksgebied
19811504	Wieler 30	niet aanwezig	Nee	De mora was niet aanwezig in het archief
19811505	Wieler	niet aanwezig	Nee	De mora was niet aanwezig in het archief
19823219	Rijkel	niet aanwezig	Nee	De mora was niet aanwezig in het archief
19830652	Rijkert	explosief niet te vinden	Nee	Er is geen CE aangetroffen
19830895	Rijkert	1 brisantgranaat van 8 cm mortier met schokbuis	Ja	De granaat is aangetroffen in het onderzoeksgebied
19832372	Wieler 17	1 brisantgranaat van 3,7" met restant ontsteker	Mogelijk	De granaat is aangetroffen in het analysegebied
19833602	Stationsstraat 18-20	1 brisantgranaat van 3,7" verschoten/ met afgebroken buis	Mogelijk	De granaat is aangetroffen in het analysegebied
19834115	Waterloseweg 4	geen munitie	Nee	Er is geen CE aangetroffen
19852116	Hoogstraat 23	1 gedeelte van een brisantgranaat van 3,7"met springstof	Mogelijk	De granaat is aangetroffen in het analysegebied
19862669	St. Jorisstraat, Reuver	1 brisantgranaat van 25 ponder met schokbuis no117	Ja	De granaat is aangetroffen in het onderzoeksgebied

MORA / UO	Locatie	Vondst	Relevant	Motivatie
19862731	Baschof 46	1 steelhandgranaat (D)	Ja	De handgranaat is aangetroffen in het onderzoeksgebied
19863120	Rijksweg Noord 155	1 staartstuk van 3"mortier	Mogelijk	De granaat is aangetroffen in het analysegebied
19863606	Bergstraat	1 brisantgranaat van 3,7" verschoten	Ja	De granaat is aangetroffen in het onderzoeksgebied
19870429	Klerbenhofweg 6	1 brisantgranaat van 3"mortier met ontsteker	Mogelijk	De granaat is aangetroffen in het analysegebied
19870625	Hawinkel v1	1 brisantgranaat van 3,7" met mechanische tijdbuis /verschoten	Ja	De granaat is aangetroffen in het onderzoeksgebied
19873289	Stationstraat 50	geen munitie	Nee	Het betreft geen CE
19873299	Stationstraat 50	1 brisantgranaat van 3,7" met restant ontsteker, ca. 30 kkm diverse, 3 schertsvuurwerk	Mogelijk	De granaat is aangetroffen in het analysegebied
19880141	Baggermolen	1 brisantgranaat van 5,5"met schokbuis no117/verschoten	Ja	De granaat is aangetroffen in het onderzoeksgebied
19881784	Rijkel 46	niet aanwezig	Nee	De mora was niet aanwezig in het archief
19891345	Hollestraat	1 rookgranaat van 25 ponder met ontsteker/ zonder rookpotten/verschoten, ca 100 kkm diverse, 1 traangasspuitbus	Mogelijk	De CE zijn aangetroffen in het analysegebied
19891987	Kerkpad 1, Beezel	1 staartstuk van 2 “mortier, ca. 50 jachtpatronen, 1 pantserbrandgranaat van 20mm verschoten	Ja	De CE zijn aangetroffen in het onderzoeksgebied
19901950	Beeselseweg	5 brisantgranaten van 8 cm mortier (D) niet verschoten met 4x Wgrz ZT/ 1x Wgrz34/ 1x zonder staartstuk, 8 brisantgranaten van 8 cm mortier niet verschoten zonder ontsteker/ 1x zonder staartstuk	Ja	De CE zijn aangetroffen in het onderzoeksgebied
19910583	Buitengebied	1 brisantgranaat van 3,7"met restant mechanische tijdbuis	Ja	De CE zijn aangetroffen in het onderzoeksgebied
19912139	Papenweg 12	2 brisantgranaten van 3,7"met mechansiche tijdbuis compleet/verschoten	Mogelijk	De granaten zijn aangetroffen in het analysegebied
19921756	Wieler 23	1 brisantgranaat van 3,7"met ontsteker verschoten	Mogelijk	De granaat is aangetroffen in het analysegebied
19930101	Klerkenhofweg 6, Beesel	1 brisantgranaat van 25 ponder met ontsteker schokbuis 117/verschoten	Mogelijk	De granaat is aangetroffen in het analysegebied

MORA / UO	Locatie	Vondst	Relevant	Motivatie
19931891	Rijkel 32, Beesel	1 brisantgranaat van 25 ponder met schokbuis 117/verschoten, 1 pantsergranaat van 17ponder niet verschoten,1 pantsergranata van 6ponder niet verschgoten,1 pantsergranaat van 57mm niet verschoten,1 lichaam van 75mm brisantgranaat, ca 150kkm diverse	Ja	De CE zijn aangetroffen in het onderzoeksgebied
19932029	Rijco 34, Beesel	1 brisantgranaat van 3" mortier met restant schokbuis 152/162 zonder staartstuk	Ja	De granaat is aangetroffen in het onderzoeksgebied
19932287	Holestraat 7	1 brisantgranaat van 3,7"met mechanische tijdbuis verschoten	Mogelijk	De granaat is aangetroffen in het analysegebied
19940418	Kerkpad 20	1 rookgranaat van 25 ponder met tijdschokbuis no221 verschoten/leeg	Mogelijk	De granaat is aangetroffen in het analysegebied
19992075	Wieler 25 a	niet aanwezig	Nee	De mora was niet aanwezig in het archief
20011377	Haanbroekweg 1	1 brisantgranaat van 3,7"met restant mechanische tijdbuis verschoten, 1 restant motor van 7,5cm raket	Mogelijk	De granaat is aangetroffen in het analysegebied
20011524	Turfheide 14	vooronderzoek en zoekactie	Nee	Er is geen CE aangetroffen
20011691	Wieler 28	niet aanwezig	Nee	De mora was niet aanwezig in het archief
20011717	Turfheide t.h.v. perceel 14	3 brisantgranaten van 12cm mortier niet verschoten, 2 voortdrijvende ladingen	Mogelijk	De granaat is aangetroffen in het analysegebied
20030347	Hollestraat 8	1 brisantgranaat van 3,7"met restant mechanische tijdbuis no 207/208 verschoten	Mogelijk	De granaat is aangetroffen in het analysegebied
20041285	Hawinkel, Swalmen	niets aangetroffen	Nee	Er is geen CE aangetroffen
20050021	Hollestraat	1 brisantgranaat van 25 ponder met restant tijdbuis, 1brisantgranaat van 3,7"met restant mechanische tijdbuis	Mogelijk	De granaat is aangetroffen in het analysegebied
20050124	Hollestraat bij spoorwegovergang, aanleg A73	1 brisantgranaat van 3,7"met restant mechanische tijdbuis no 207/208 verschoten	Mogelijk	De granaat is aangetroffen in het analysegebied
20050369	Op de hoek v/d Muizenhoekerweg (zandpad) Reuver	1 brisantgranaat van 17ponder met schokbuis no 257 verschoten	Mogelijk	De granaat is aangetroffen in het analysegebied
20051442	Stationstraat	1 brisantgranaat van 3,7"met restant mechanische tijdbuis no 207/208 verschoten	Mogelijk	De granaat is aangetroffen in het analysegebied
20051770	turfleid, te Swalmen	1 pantserbrandgranaat van 2cm/verschoten	Mogelijk	De granaat is aangetroffen in het analysegebied

MORA / UO	Locatie	Vondst	Relevant	Motivatie
20060668	Wieler 44 te Swalmen.	niet aanwezig	Nee	De mora was niet aanwezig in het archief
20070958	Kruising Stationsstraat-Holleweg	1 rookgranaat van 25 ponder met restant tijdschokbuis no221 verschoten/leeg	Mogelijk	De granaat is aangetroffen in het analysegebied
20100990	Hollestraat, ter hoogte van nr8. Swalmen	1 brisantgranaat van 3,7"met restant ontsteker/verschoten (GB)	Mogelijk	De granaat is aangetroffen in het analysegebied
1971000330	Vossenberg 6	1 mortiergranaat van 2 "	Ja	De granaat is aangetroffen in het onderzoeksgebied
1971000480	Buffereindseweg	1 brisantgranaat van 25 ponder	Mogelijk	De granaat is aangetroffen in het analysegebied
1972000750	Jorisstraat 13	1 mortier	Ja	De granaat is aangetroffen in het onderzoeksgebied
1972001930	Bussereindseweg 49	1 brisantgranaat	Ja	De granaat is aangetroffen in het onderzoeksgebied
1972002130	Hoogstraat 4	1 brisantgranaat van 25 ponder met schokbuis	Mogelijk	De granaat is aangetroffen in het analysegebied
1973000410	Rijkel 7	1 brisantgranaat van 3"mortier met schokbuis	Ja	De granaat is aangetroffen in het onderzoeksgebied
1973002270	Sint Antoniuslaan 1-3, Reuver	zoekactie, geen explosieven aangetroffen	Nee	Er is geen CE aangetroffen
1973002460	Rijgelseweg 28	1 brisantgranaat van 3,7"	Ja	De granaat is aangetroffen in het onderzoeksgebied
1974001290	Jansenstraat 10	1 brisantgranaat van 25 ponder	Ja	De granaat is aangetroffen in het onderzoeksgebied
1974001660	Beekstraat	verkenning zoekactie met positief advies	Nee	Geen CE indicatie
1974001870	Beekstraat	zoekactie, geen explosieven aangetroffen	Nee	Er is geen CE aangetroffen
1974002000	Bussereindseweg 9	1 pantsergranaat van 37mm	Ja	De granaat is aangetroffen in het onderzoeksgebied
1975000860	Rekel 21	1 brisantgranaat van 25 ponder met schokbuis	Ja	De granaat is aangetroffen in het onderzoeksgebied
1975001420	Rijkel	1 brisantgranaat van 3,7" met mechanische tijdbuis, 2 staartstukken van 3"mortier	Ja	De granaat is aangetroffen in het onderzoeksgebied
1976000040	Janssenstraat 11	1 brisantgranaat van 25 ponder met schokbuis	Ja	De granaat is aangetroffen in het onderzoeksgebied

MORA / UO	Locatie	Vondst	Relevant	Motivatie
1976002620	Rijckel	1 brisantgranaat van 25 ponder met schokbuis 117	Ja	De granaat is aangetroffen in het onderzoeksgebied
1976002970	Klerkhofweg	1 brisantgranaat van 3,7" met mechanische tijdbuis	Mogelijk	De granaat is aangetroffen in het analysegebied
1976004160	Walsberg	1 brisantgranaat van 6ponder zonder schokbuis	Mogelijk	De granaat is aangetroffen in het analysegebied
1977000600	Sint Jouisstraat	1 brisantgranaat van 4,2 "mortier met ontsteker	Ja	De granaat is aangetroffen in het onderzoeksgebied
1977000610	Rijkel 9	1 brisantgranaat van 3,7"met ontsteker	Ja	De granaat is aangetroffen in het onderzoeksgebied
1977000740	Rijkel 9	reeds geruimd op 19770606	Nee	Het betreft een dubbele melding
1977000740	Rijkel 9	verkenning zoekactie met positief advies	Nee	Het betreft een verkenning voor een zoekactie
1977001270	Rijkel 9	geen	Nee	Er is geen CE aangetroffen
1977001670	Rijkel 16	gemeld explosief niet te vinden	Nee	Er is geen CE aangetroffen
1977001810	Rijkel 38	1 brisantgranaat van 3,7" met mechanische tijdbuis	Ja	De granaat is aangetroffen in het onderzoeksgebied
1977002460	Café Atterhand	2 geweergranaten (D), 1 brisantgranaat van 3,7cm zonder schokbuis	Ja	De CE zijn aangetroffen in het onderzoeksgebied
1977003840	Sint Antoniusstraat 14	1 staart van 3"mortier	Ja	De granaat is aangetroffen in het onderzoeksgebied
1978000770	Jorisstraat	betreft dezelfde melding als 781432	Nee	Het betreft een dubbele melding
1979000150	Burgemeester Janssenstraat 52	1 brisantgranaat van 3,7" met mechanische tijdbuis incompleet	Ja	De granaat is aangetroffen in het onderzoeksgebied
1979000370	Wateeloseweg nr. 4	verkenning zoekactie met positief advies	Nee	Het betreft een verkenning voor een zoekactie
1979000490	Waterloseweg 4 te Beesel	geen	Nee	Er is geen CE aangetroffen
1979000590	Donderbergweg	3 staartstukken van 3"mortier, 7 brisantgranaten van 8 cm mortier met schokbuis Wgrz38 (D)	Mogelijk	De CE zijn aangetroffen in het analysegebied
1979000800	Ruis van Spluntersingel 9	1 brisantgranaat van 15ponder met schokbuis	Ja	De granaat is aangetroffen in het onderzoeksgebied
1979001320	Mgr. Telenstraat	1 rookgranaat van 25 ponder leeg	Ja	De granaat is aangetroffen in het onderzoeksgebied

MORA / UO	Locatie	Vondst	Relevant	Motivatie
1979001750	Beekstraat	1 brisantgranaat van 5,5"met schokbuis 117	Ja	De granaat is aangetroffen in het onderzoeksgebied
1979003420	kerkstraat 3, Beesel	1 staart van 3"mortiergranaat	Ja	De granaat is aangetroffen in het onderzoeksgebied
1979003570	Ouddorp 9	1 brisantgranaat van 3"mortier met schokbuis 152/162 incompleet	Ja	De granaat is aangetroffen in het onderzoeksgebied
1980001670	Rijkel	1 oefenbrisantgranaat van 3"mortier met schokbuis 152/162	Ja	De granaat is aangetroffen in het onderzoeksgebied
1981000220	Ouddorp 8	1 staartstuk van 3"mortier met retsant schokbuis 152	Ja	De granaat is aangetroffen in het onderzoeksgebied
1981000310	Buffereindseweg 6	1 brisantgranaat van 25 ponder met schokbuis 117 (verschoten)	Mogelijk	De granaat is aangetroffen in het analysegebied
1981000640	Luitendijk 2	1 restant van brisantgranaat van 25 ponder zonder buis, half gevuld met springstof, 1 projectiellichaam van 75mm (leeg) met tijdschokbuis M55A3 of M54	Ja	De CE zijn aangetroffen in het onderzoeksgebied
1981000720	Bussereindseweg 5	1 hand-geweergranaat van 30mm (D), ca 40 kkm diverse	Ja	De granaat is aangetroffen in het onderzoeksgebied
1981001140	Kerkstraat 16	1 brisantgranaat van 25 ponder met schokbuis nr117	Ja	De granaat is aangetroffen in het onderzoeksgebied
1981001220	Rijkel 32	zelfde melding als 811230	Nee	Het betreft een dubbele melding
1981001230	Sint Antoniuslaan	1 brisantgranaat van 3,7"met mechanische tijdbuis 207/208	Ja	De granaat is aangetroffen in het onderzoeksgebied
1981001800	Meeuwenbroek	was niet te vinden, lag onder water, wordt zonodig opnieuw gemeld	Nee	Er is geen CE aangetroffen
1981002120	Ouddorp 12	1 brisantgranaat van 3"mortier met schokbuis 152/162	Ja	De granaat is aangetroffen in het onderzoeksgebied
1981002670	Waterloo	1 schroot	Nee	Er is geen CE aangetroffen
1981002710	St. Anthonisstraat	1 brisantgranaat van 5,5"met schokbuis nr117 verschoten	Ja	De granaat is aangetroffen in het onderzoeksgebied
1982000320	Rijkel	1 brisantgranaat van 3,7"met mechanische tijdbuis 207/208	Ja	De granaat is aangetroffen in het onderzoeksgebied
1982000680	Donderbergweg 1	1 brisantgranaat van 3,7"met mechanische tijdbuis 207/208	Mogelijk	De granaat is aangetroffen in het analysegebied
1982001100	Reuvel	1 staart van 3"mortiergranaat, 1 restant schokbuis no152	Ja	De CE zijn aangetroffen in het onderzoeksgebied

MORA / UO	Locatie	Vondst	Relevant	Motivatie
1982002590	Hoornpost 1	1 staartstuk van 4,2 “mortier	Ja	Het staartstuk is aangetroffen in het onderzoeksgebied
1982003720	Rijkel	verkenning zoekactie met positief advies	Nee	Het betreft een verkeening voor een zoekactie
1983000070	Rijkel	1 brisantgranaat van 25 ponder met schokbuis no119 verschoten	Ja	De granaat is aangetroffen in het onderzoeksgebied
1984003900	St. Jorisstraat 42	1 handgranaat Mkl	Ja	De handgranaat is aangetroffen in het onderzoeksgebied
1985003070	Strouckenseweg	zoekactie zonder resultaat	Ja	De granaat is aangetroffen in het onderzoeksgebied
1986001150	Kerkweg	1 brisantgranaat van 25 ponder met schokbuis no117, 1 brisantgranaat van 3,7"met mechanische tijdbuis no208	Ja	De granaat is aangetroffen in het onderzoeksgebied
1986002090	Wittebergstraat 46	1 staartsuk van 4,2 “mortiergranaat	Mogelijk	Het staartstuk is aangetroffen in het analysegebied
1986002290	St. Jorisstraat 2	1 pantsergranaat van 2ponder	Ja	De granaat is aangetroffen in het onderzoeksgebied
1986003630	Kerkweg	1 brisantgranaat van 3"mortier met schokbuis nr152/162	Ja	De granaat is aangetroffen in het onderzoeksgebied
1986003780	Bossereindseweg 1	1 staartstuk van 3"mortiergranaat	Ja	Het staartstuk is aangetroffen in het onderzoeksgebied
1986004000	Jorisstraat	1 scherfhandgranaat No36 Mills	Ja	De handgranaat is aangetroffen in het onderzoeksgebied
1987000710	Eikebroeklaan	2 brisantgranaten van 3,7"met mechanische tijdbuis (verschoten)	Ja	De granaten zijn aangetroffen in het onderzoeksgebied
1988000910	Rijkel	1 brisantgranaat van 3"mortier met ontsteker	Ja	De granaat is aangetroffen in het onderzoeksgebied
1988001560	Huilbeekweg	2 staartstukken van 3"mortiergranaat	Ja	De staartstukken zijn aangetroffen in het onderzoeksgebied
1988001840	t Spiek	1 staartstuk van 4,2 “mortier	Ja	Het staartstuk is aangetroffen in het onderzoeksgebied
1988003430	Sint Jorisstraat 44, Beesel	1 kkm, 1 handgranaat mk2	Ja	De CE zijn aangetroffen in het onderzoeksgebied
1989000610	Rijkel	1 brisantgranaat van 3,7"met ontsteker verschoten	Ja	De granaat is aangetroffen in het onderzoeksgebied

MORA / UO	Locatie	Vondst	Relevant	Motivatie
1989002870	Bussereindseweg	1 pantsergranaat van 17ponder	Ja	De granaat is aangetroffen in het onderzoeksgebied
1990001550	Klerkenhofweg 6	1 brisantgranaat van 3,7"met restant ontsteker	Mogelijk	De granaat is aangetroffen in het analysegebied
1990002420	Hoek Kestenbergweg 1/Bakheide	1 brisantgranaat van 7,5cm met restant schokbuis	Ja	De granaat is aangetroffen in het onderzoeksgebied
1990002540	Klerkenhofweg	1 brisantgranaat van 3,7"met restant mechanische tijdbuis	Mogelijk	De granaat is aangetroffen in het analysegebied
1990003400	Klerkenhofweg 6	1 brisantgranaat van 3,7"met restant ontsteker verschoten	Mogelijk	De granaat is aangetroffen in het analysegebied
1992001820	Kasteelweg	1 pantsergranaat van 17ponder/verschoten	Ja	De granaat is aangetroffen in het onderzoeksgebied
1992002470	Sint Jorisstraat 44	1 handgranaat Mkl met restant ontsteker	Ja	De granaat is aangetroffen in het onderzoeksgebied
1993002460	Sint Jerisstraat 42	1 brisantgranaat van 3"mortier met schokbuis nr152/162	Ja	De granaat is aangetroffen in het onderzoeksgebied
1994001940	Sint Antoniusstraat to no. 2	1 brisantgranaat van 3,7"met ontsteker no 207/208 verschoten	Ja	De granaat is aangetroffen in het onderzoeksgebied
1994001990	Sint Jorisstraat 5, Beesel	zoekactie zonder resultaat	Nee	Er zijn geen CE aangetroffen
1994002040	Rijkel 26	1 brisantgranaat van 25 ponder met schokbuis 117/verschoten	Ja	De granaat is aangetroffen in het onderzoeksgebied
1994002320	Sint Jorisstraat 42	1 brisantgranaat van 25 ponder met schokbuis 117/verschoten,	Ja	De granaat is aangetroffen in het onderzoeksgebied
1994002590	Walsbergweg 15	ca. 50 kkm diverse, 1 doosje strijkers, 1 brisnatgranaat van 25 ponder met schokbuis 117/verschoten	Mogelijk	De CE zijn aangetroffen in het analysegebied
1995000580	Rijkeldijk 46, Beesel	1 brisantgranaat van 3,7"met mechanische tijdbuis 207/208 verschoten/Eng	Ja	De granaat is aangetroffen in het onderzoeksgebied
1995001130	Burgm. Jansenstraat 2, Beesel	1 staartstuk van 4,2 "mortiergranaat, 1 restant schokbuis no152/162	Ja	Het staartstuk is aangetroffen in het onderzoeksgebied
1996000570	Kerkstraat	1 brisantgranaat van 3"mortier met restant schokbuis 152/162 verschoten	Ja	De granaat is aangetroffen in het onderzoeksgebied
1996002240	Hoogstraat 24	1 scherfhandgranaat MkII zonder ontsteker met restant duplexslagpijpje	Mogelijk	De handgranaat is aangetroffen in het analysegebied
1996002370	Sint Jorisstraat 42 (stroopfabriek)	1 pantsergranaat van 6ponder/57mm verschoten	Ja	De granaat is aangetroffen in het onderzoeksgebied

MORA / UO	Locatie	Vondst	Relevant	Motivatie
1997001400	Sint Antoniusstraat 3	1 brisantgranaat van 3"mortier met restant schokbuis no152/162 verschoten, 1 staartstuk van 3"mortier	Ja	De CE zijn aangetroffen in het onderzoeksgebied
1997002170	Bovenste Solbergweg	granaat niet te vinden	Nee	Er is geen CE aangetroffen
1997002290	Sint Jorisstraat 42	1 rookgranaat van 25 ponder met restant tijdschokbuis no221 verschoten	Ja	De granaat is aangetroffen in het onderzoeksgebied
1998000440	Bovenstesdbergweg	1 brisantgranaat van 8 cm mortier met schokbuis (verschoten)	Ja	De granaat is aangetroffen in het onderzoeksgebied
1999000360	Kerkpad	1 brisantgranaat van 25 ponder met schokbuis 117 VIII verschoten	Ja	De granaat is aangetroffen in het onderzoeksgebied
1999001950	Rijkel 44	1 staartstuk van 4,2 “mortier /leeg	Ja	Het staartstuk is aangetroffen in het onderzoeksgebied
2000000280	St Jorisstraat 58	1 staartstuk van 3"mortier	Ja	Het staartstuk is aangetroffen in het onderzoeksgebied
2000000390	Kerkstraat 9 Beesel	1 brisantgranaat van 3"mortier met restant schokbuis no152/162	Ja	De granaat is aangetroffen in het onderzoeksgebied
2000000440	Drakenweg, Beesel	1 brisantgranaat van 3"mortier	Ja	De granaat is aangetroffen in het onderzoeksgebied
2000001520	Baggerschip op de maas t.h.v. Km: 92 Nabij de molen de Gouwe Beer.	1 brisantgranaat van 3,7"met restant mechansiche tijdbuis verschoten	Ja	De granaat is aangetroffen in het onderzoeksgebied
2000001550	Waterloseweg 5	1 tijdschokbuis no223 (leeg)	Ja	De ontsteker is aangetroffen in het onderzoeksgebied
2000001710	Klerkenhofweg 6	1 brisantgranaat van 3,7"met restant mechansiche tijdbuis verschoten	Mogelijk	De granaat is aangetroffen in het analysegebied
2001000130	zandpad "de drakenweg"	explosief was niet te vinden	Nee	Er is geen CE aangetroffen
2001000160	nabij kruising holleweg en beekstraat	1 brisantgranaat van 4,2 “met restant schokbuis no152/162 niet verschoten	Ja	De granaat is aangetroffen in het onderzoeksgebied
2002000540	Ouddorp 6.	1 brisantgranaat van 3"mortier met restant schokbuis no152/162 / verschoten	Ja	De granaat is aangetroffen in het onderzoeksgebied
2002001480	Bakheiden	1 brisantgranaat van 25 ponder met schokbuis 117	Ja	De granaat is aangetroffen in het onderzoeksgebied
2003000020	Hoogstraat 18, Beesel	1 pantsergranaat van 6ponder verschoten/ zonder lichtspoor	Mogelijk	De granaat is aangetroffen in het analysegebied

MORA / UO	Locatie	Vondst	Relevant	Motivatie
2003000530	Hoornpost	1 brisantgranaat van 25 ponder met tijdschokbuis 222 verschoten	Ja	De granaat is aangetroffen in het onderzoeksgebied
2003000690	Ouddorp thv 10	1 brisantgranaat van 3"mortier met restant ontsteker/verschoten	Ja	De granaat is aangetroffen in het onderzoeksgebied
2003001490	Klerkenhofweg 6	1 brisantgranaat van 3,7"met mechanische tijdbuis/verschoten	Mogelijk	De granaat is aangetroffen in het analysegebied
2003001980	Burg. Janssenstr. 52	1 brisantgranaat van 3,7"met restant mechanische tijdbuis 207/208/verschoten	Ja	De granaat is aangetroffen in het onderzoeksgebied
2004000660	Broekerveldweg	1 schroot, 1 restant schokbuis no152/162, 2 staartstukken van 4,2 "mortiergranaata, 2 schokbuizen no 152/162	Ja	De CE zijn aangetroffen in het onderzoeksgebied
2004001120	Rijkel 20, Beesel	1 brisantgranaat van 3"mortier met restant schokbuis no152/162 / verschoten	Ja	De granaat is aangetroffen in het onderzoeksgebied
2004001800	Kerkstraat 14	1 brisantgranaat van 3"mortier met restant ontsteker/verschoten	Ja	De granaat is aangetroffen in het onderzoeksgebied
2005001110	Rijkel 28 te Beesel.	1 rookgranaat van 25 ponder met restant tijdschokbuis no 221 verschoten	Ja	De granaat is aangetroffen in het onderzoeksgebied
2007000750	Waterloo Nieuw traject A73, viaduct	1 brisantgranaat van 25 ponder met schokbuis no117/verschoten	Ja	De granaat is aangetroffen in het onderzoeksgebied
2007000750	Oude bosweg 4	1 pantsergranaat van 17ponder verschoten	Mogelijk	De granaat is aangetroffen in het analysegebied
2008001560	Kerkpad	1 staartstuk van 3"mortiergranaat	Ja	Het staartstuk is aangetroffen in het onderzoeksgebied
2010001570	Klerkenhofweg	brisantgranaat van 3,7 inch met restant MTB No 207/208 serie	Mogelijk	De granaat is aangetroffen in het analysegebied
2010001700	op hoek v de Rijkel / Donderbergweg	Brisantgranaat van 3.7 Inch met restant Mtb	Ja	De granaat is aangetroffen in het onderzoeksgebied
2011000741	Klerkenhofweg	Brisantgranaat van 3 inch Mortier, met SB 152/162, verschoten	Mogelijk	De granaat is aangetroffen in het analysegebied
2011001940	Klerkenhofweg 8	1x Brisantgranaat; 3 inch mortier met restant schokbuis No 152/162 (verschoten)	Mogelijk	De granaat is aangetroffen in het analysegebied

MORA / UO	Locatie	Vondst	Relevant	Motivatie
19742023	Wilhelminusstraat 10	1 fosforrubberbom van 30lbs	Mogelijk	De bom is aangetroffen in het analysgebied
19792345	Julianastraat Openb.werken	1 pantsergranaat van 17ponder verschoten	Mogelijk	De granaat is aangetroffen in het analysgebied
19811921	Schoolstraat 1	1 staartstuk van 3"mortier	Mogelijk	De bom is aangetroffen in het analysgebied
19841296	perceel Rijksweg-Noord	1 brisantgranaat van 8,8 cm met buis incompleet	Ja	De granaat is aangetroffen in het onderzoeksgebied
19841952	Witveldweg	1 brisantgranaat van 3"mortier met schokbuis no 162	Ja	De granaat is aangetroffen in het onderzoeksgebied
19843301	Belfeld	1 rookgranaat van 25 ponder (leeg)	Mogelijk	De granaat is aangetroffen in het analysgebied
19912353	Stationsstraat 6	verkenning zoekactie	Nee	Geen CE indicatie
19920649	Schoolstraat 25	ca. 60kkm diverse	Mogelijk	De CE zijn aangetroffen in het analysgebied
19922679	Berkenhofweg	1 rookgranaat van 25 ponder met tijdbuis (verschoten)	Mogelijk	De granaat is aangetroffen in het analysgebied
20001050	Berkenhoflaan	1 brisantgranaat van 25 ponder met restant buis (verschoten)	Mogelijk	De granaat is aangetroffen in het analysgebied
20011721	Belfeld bij tegelen	1 brisantgranaat van 25 ponder met schokbuis no 117 verschoten	Mogelijk	De granaat is aangetroffen in het analysgebied
20071680	Vennekerstraat 1	ca. 20kkm, 1 staartstuk van 3"mortiergranaat/leeg	Mogelijk	De CE zijn aangetroffen in het analysgebied
20080540	Stationstraat 3, Belfeld	schroot	Mogelijk	Er is geen CE aangetroffen

MORA / UO	Locatie	Vondst	Relevant	Motivatie
942651	Bergstraat	BG 5cm mortier m/r onst.	Ja	De granaat is aangetroffen in het onderzoeksgebied
20050803	Dorpsstraat	1 flame, foat, Navigator MK II	Ja	Het CE is aangetroffen in het onderzoeksgebied
20060328	Meiboomkensweg	Brisantgranaat van 8.8 cm mortier onst.	Ja	De granaat is aangetroffen in het onderzoeksgebied
1971000150	Maascentrale	1 brisantgranaat	Ja	De granaat is aangetroffen in het onderzoeksgebied

MORA / UO	Locatie	Vondst	Relevant	Motivatie
1971000390	Maascentrale	leeg	Nee	Er is geen CE aangetroffen
1971001710	bij PLEM en NS	1 1000lbs GP bom met psitool no30	Ja	De granaat is aangetroffen in het onderzoeksgebied
1973002720	Dorpsstraat/Berikstraat	1 brisantgranaat van 3"mortier niet verschoten	Ja	De granaat is aangetroffen in het onderzoeksgebied
1985003060	Haelenerweg t.o. 19	1 propagandagranaat van 10,5cm met doppZ/S60 FL (verschoten)	Ja	De granaat is aangetroffen in het onderzoeksgebied
1989001050	Holstraat 59	1 handgranaat Mills 36 zonder ontstekingsmechanisme	Ja	De handgranaat is aangetroffen in het onderzoeksgebied
1989002280	Molenweg, Bruggenum	1 brisantgranaat van 5cm Duits/ met restant ontsteker	Ja	De granaat is aangetroffen in het onderzoeksgebied
1996001700	Haelenerweg 14 te Buggenum	1 brisantgranaat van 3"mortier met restant ontsteker no 152/162	Ja	De granaat is aangetroffen in het onderzoeksgebied
2002001760	Vanaf Willem Alexander Centrale tot aan Heel	vooronderzoek	Ja	Het betreft een vooronderzoek met mogelijk relevante informatie

MORA / UO	Locatie	Vondst	Relevant	Motivatie
1971002660	Groenstraat 22	1 granaat	Ja	De granaat is aangetroffen in het onderzoeksgebied
1972001230	Sportvelden aanleg	1 granaat	Ja	De granaat is aangetroffen in het onderzoeksgebied
1972001250	Steenfabriek Holland	1 fosformortier, 1 brisantgranaat	Ja	De granaat is aangetroffen in het onderzoeksgebied
1972002150	Steenbrekerij Holland	1 brisantgranaat van 4,2 “mortier	Ja	De granaat is aangetroffen in het onderzoeksgebied
1972003000	Steenfabriek Joosten	1 rookgranaat van 25 ponder (leeg)	Ja	De granaat is aangetroffen in het onderzoeksgebied
1975000140	Polderveld	1 rookgranaat van 25 ponder (leeg)	Ja	De granaat is aangetroffen in het onderzoeksgebied
1975000300	steenfabriek Hoosten	3 rookgranaat van 25 ponder (leeg)	Ja	De granaten zijn aangetroffen in het onderzoeksgebied
1975000720	steenbrekerij "Hollands Split"	1 brisantgranaat van 4,2 "mortier met staartsyuk	Ja	De granaat is aangetroffen in het onderzoeksgebied
1975000960	Rondweg rond haven, in woonwagen	1 rookgranaat van 25 ponder (leeg)	Ja	De granaat is aangetroffen in het onderzoeksgebied

MORA / UO	Locatie	Vondst	Relevant	Motivatie
1975002390	achter de haven	1 rookgranaat van 25 ponder met tijdbuis	Ja	De granaat is aangetroffen in het onderzoeksgebied
1975002940	Ontgrinding achter de haven	1 rookgranaat BE van 25 ponder leeg	Ja	De granaat is aangetroffen in het onderzoeksgebied
1976003930	op baggermolen via buro RP	niet aanwezig	Nee	De mora was niet aanwezig in het archief
1979000300	Burg Joostenlaan 8	250 kkm diverse	Ja	De CE zijn aangetroffen in het onderzoeksgebied
1980000740	Steenfabriek Joosten	3 rookgranaat van 25 ponder leeg/verschoten, 1 rookpot van rookgranaat van 25 ponder	Ja	De granaten zijn aangetroffen in het onderzoeksgebied
1980001710	op den Grief, Steenfabriek	1 brisantgranaat van 25 ponder met schokbuis no117, 1 brisantgranaat van 3,7"met mechanische tijdbuis	Ja	De granaten zijn aangetroffen in het onderzoeksgebied
1981000040	burg. Joostenlaan 18	geen explosief aangetroffen	Nee	Er is geen CE aangetroffen
1986001650	steenbrekerij "Holland"	1 brisantpantsergranaat van 76mm met bodembuis M66	Ja	De granaat is aangetroffen in het onderzoeksgebied
1987002740	Pol 2, Polderveld	1 rookgranaat van 25 ponder verschoten zonder rookpotten	Ja	De granaat is aangetroffen in het onderzoeksgebied
1989001060	NSI Wessem	1 handgranaat Mills 36	Ja	De handgranaat is aangetroffen in het onderzoeksgebied
1989001060	NSI Wessem	1 brisantgranaat van 4,2 “mortier met restant ontsteker	Ja	De granaat is aangetroffen in het onderzoeksgebied
1993000040	Maasstraat 6	1 rookgranaat van 25 ponder leeg/verschoten	Ja	De granaat is aangetroffen in het onderzoeksgebied
1998000400	Op den dries 1	niet aanwezig	Nee	De mora was niet aanwezig in het archief
1998000990	Hagenbroekenweg 2	niet aanwezig	Nee	De mora was niet aanwezig in het archief
2001001940	Op den Dries 1	1 brisantpantsergranaat van 8,8 cm met bodemziunder 5127 verschoten	Ja	De granaat is aangetroffen in het onderzoeksgebied
2003001500	Hagenbroekerweg	1 scherfhandgranaat no36 Mills UK	Mogelijk	De granaat is aangetroffen in het analysegebied
2005001780	Op den Dries 1 te Wessem.	1 brisantgranaat van 25 ponder met schokbuis No117 verschoten	Ja	De granaat is aangetroffen in het onderzoeksgebied
2006000780	op den Dries 1	1 brisantpantsergranaat van 8,8 cm met bdZ	Ja	De granaat is aangetroffen in het onderzoeksgebied

MORA / UO	Locatie	Vondst	Relevant	Motivatie
2006001470	Polderweg 1.	1 scherfhandgranaat Mk II zonder ontsteker	Ja	De granaat is aangetroffen in het onderzoeksgebied
2008001200	Polderweg Wessem.	1 rookgranaat van 25 ponder met restant tijdschokbuis no221 serie verschoten	Ja	De granaat is aangetroffen in het onderzoeksgebied
2008001230	Hagenbroekweg	1 brisantgranaat van 3"mortier met restant schokbuis no152/162 zonder staartstuk	Mogelijk	De granaat is aangetroffen in het analysegebied
2008001380	Harenbroekerweg 4	1 brisantgranaat van 2 "mortier met no151/161 verschoten	Ja	De granaat is aangetroffen in het onderzoeksgebied

6.5 Kaarten per afzonderlijke dijkring (waaronder presentatie- en bodembelastingkaarten)

Chronologische volgorde kaarten :
DR57 Nieuw-Bergen
DR65 Arcen
DR60 Well
DR70 Baarlo+DR69 Blerick-Groot Boller+DR69 Blerick-Bij de oude gieterij+DR68 Venlo-Velden+DR71 Belfeld
DR73 Beesel
DR75 Buggenum
DR72 Kessel
DR78 Heel + DR79 Thorn-Wessem

FEITENKAART CE - DR57 Nieuw Bergen - Hoogwaterbeschermingsprogramma Noordelijke Maasvallei

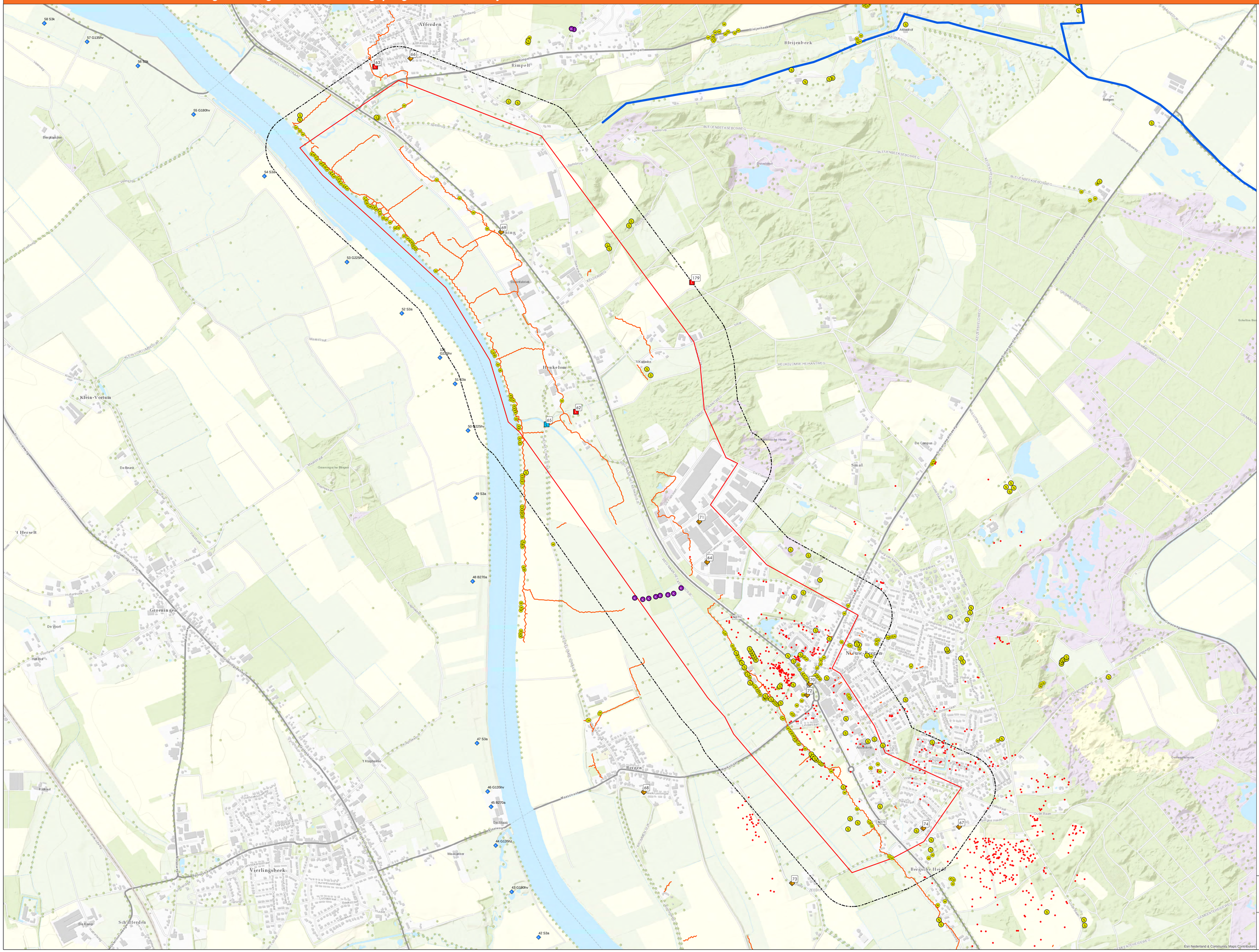
Afferden
Rimpelt
Bleijenbeek
Aldenhof
Bergerheide
Sint Anna
Bleijenbeekse Boswig
Bleijenbeekse Boswig
Bleijenbeekse Boswig

BODEMBELASTINGKAART CE - DR57 Nieuw Bergen - Hoogwaterbeschermingsprogramma Noordelijke Maasvallei

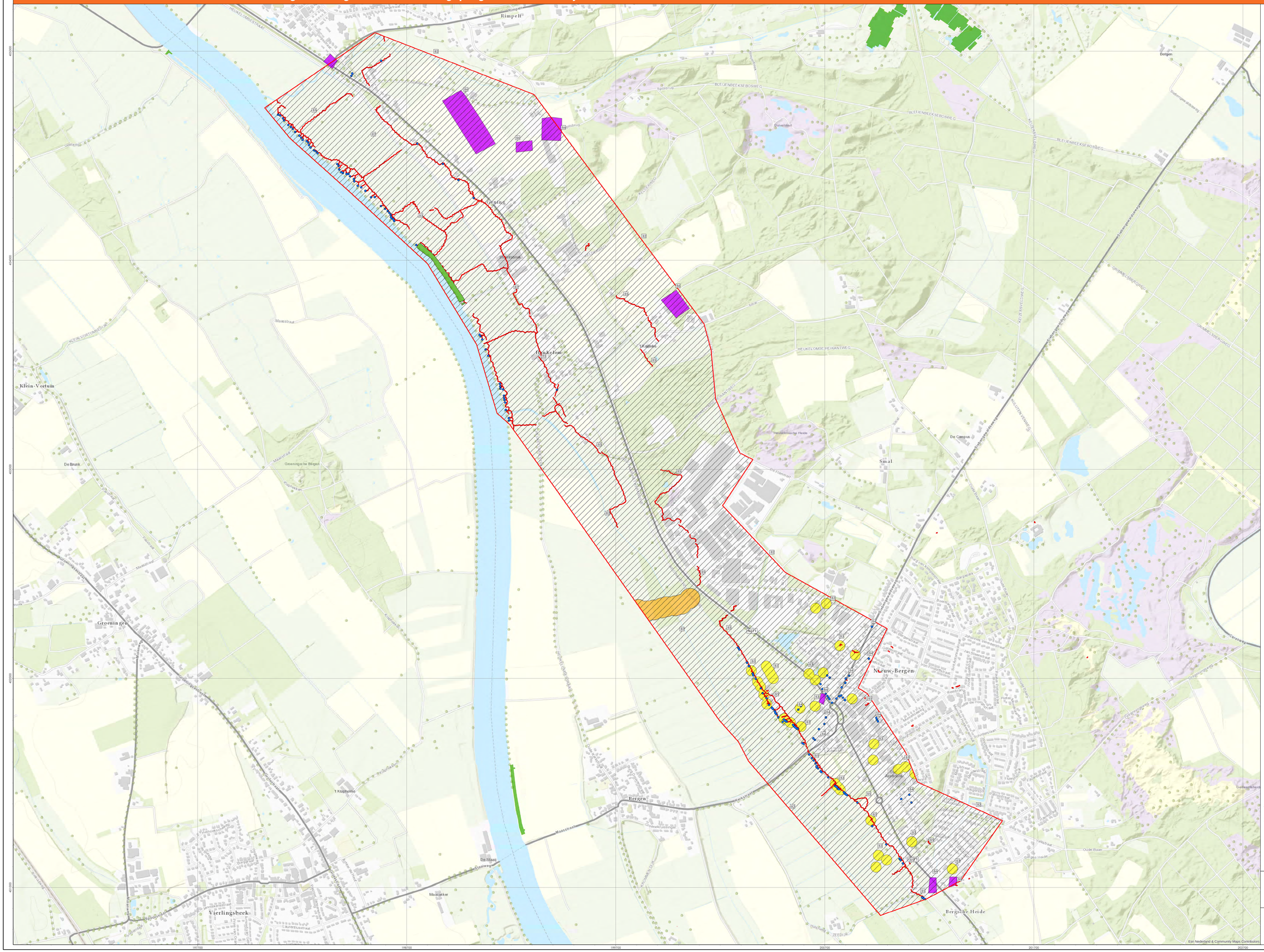

Legenda

- Verdacht gebied geschutmunitie (beschietingen)
- Verdacht gebied afwerpmunitie
- Verdacht gebied wapenopstelling
- Verdacht gebied militaire loopgraaf
- Verdacht gebied geschutstelling
- Verdacht gebied landmijnen
- Gebied, met voorwaarden, gevrijwaard van CE
- Onderzoeksgebied

Alleen oorlogshandelingen in of nabij het onderzoeksgebied zijn afgebakend.

Nummers naast de symbolen op de kaart verwijzen naar de feitentabel in de vooronderzoek rapportage.

N

0 50 100 200 300 400 METER

AVG

AVG Explosieven Opsporing Nederland
Postbus 160
6590 AD Gennep

Bodembelastingkaart CE
Conventionele Explosieven

Gemeente Bergen (L.)
DR57 Nieuw Bergen

Opdrachtgever:
ARCADIS
Wittevers Bos
Ingenieursbureau Maasvallei
ARCADIS Nederland BV & Wittevers en Bos
Beeckestraat 22
6800 AG Arnhem

Projectnummer:	1662178
Tekeningnummer:	BKZ-DR57
Formaat:	A0
Getekend:	Paul Gieben
Datum:	23 juni 2017
Voor akkoord:	Menno Alves

FEITENKAART CE - DR65 Arcen - Hoogwaterbeschermingsprogramma Noordelijke Maasvallei

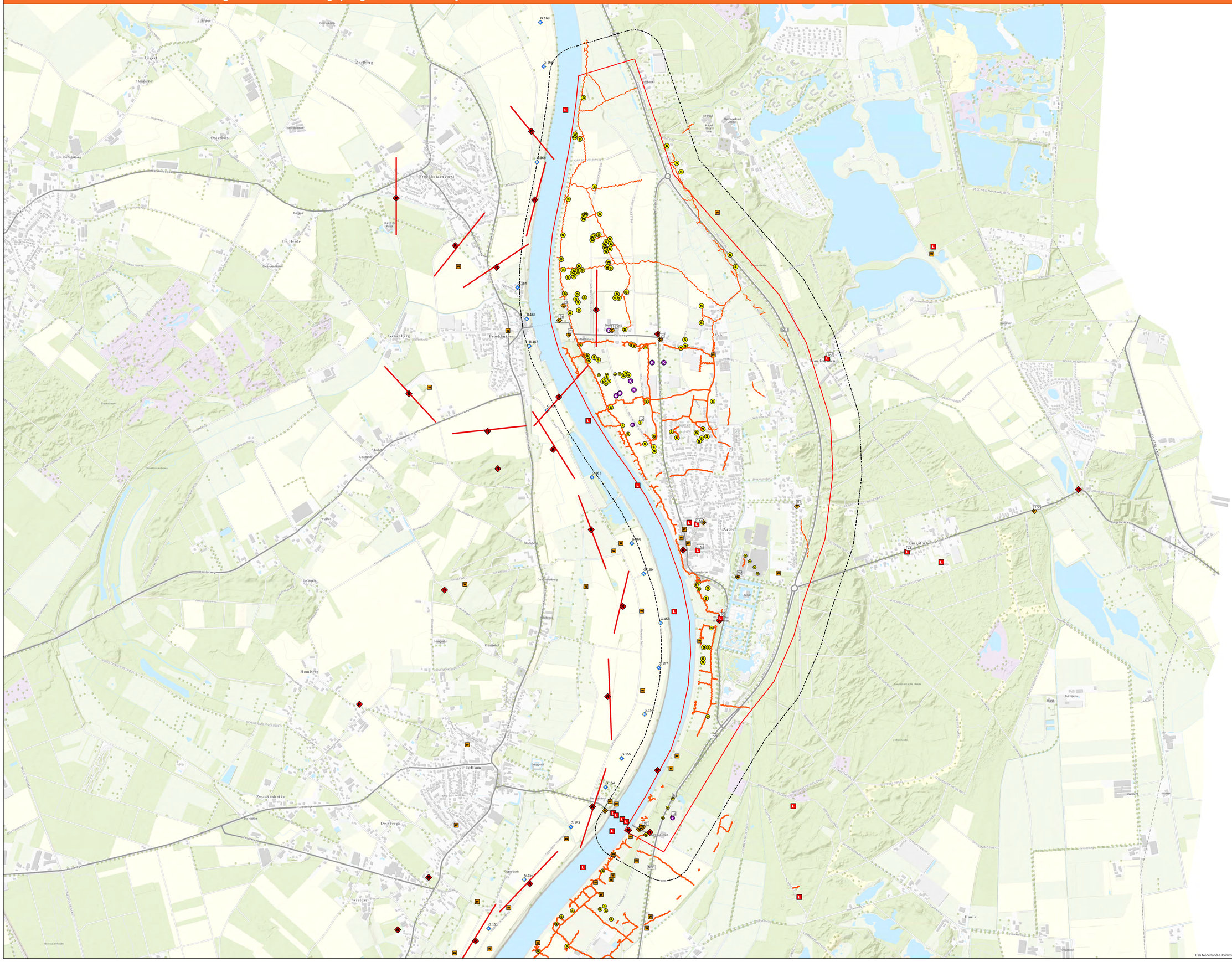
G.169
G.166
G.164
G.163
G.167
G.165
G.160
G.159
G.158
G.157
G.156
G.155
G.154
G.153
G.152
Arcen
Lottum
Zwaanenheike
Homberg
Wielder
Hanik
Tegelen
Broekhuizen
Broekhuizenvorst
Osterbos
Zeelberg
Stokt
Lomm
Veld
Ysselsteyn
Tuinderij
Arcen
Lottum
Tegelen
Hanik
Broekhuizen
Broekhuizenvorst
Osterbos
Zeelberg
Stokt
Lomm
Veld
Ysselsteyn
Tuinderij
Arcen
Lottum
Zwaanenheike
Homberg
Wielder
Hanik
Tegelen
N271
N271
N271
L15
L15
L15

BODEMBELASTINGKAART CE - DR65 Arcen - Hoogwaterbeschermingsprogramma Noordelijke Maasvallei

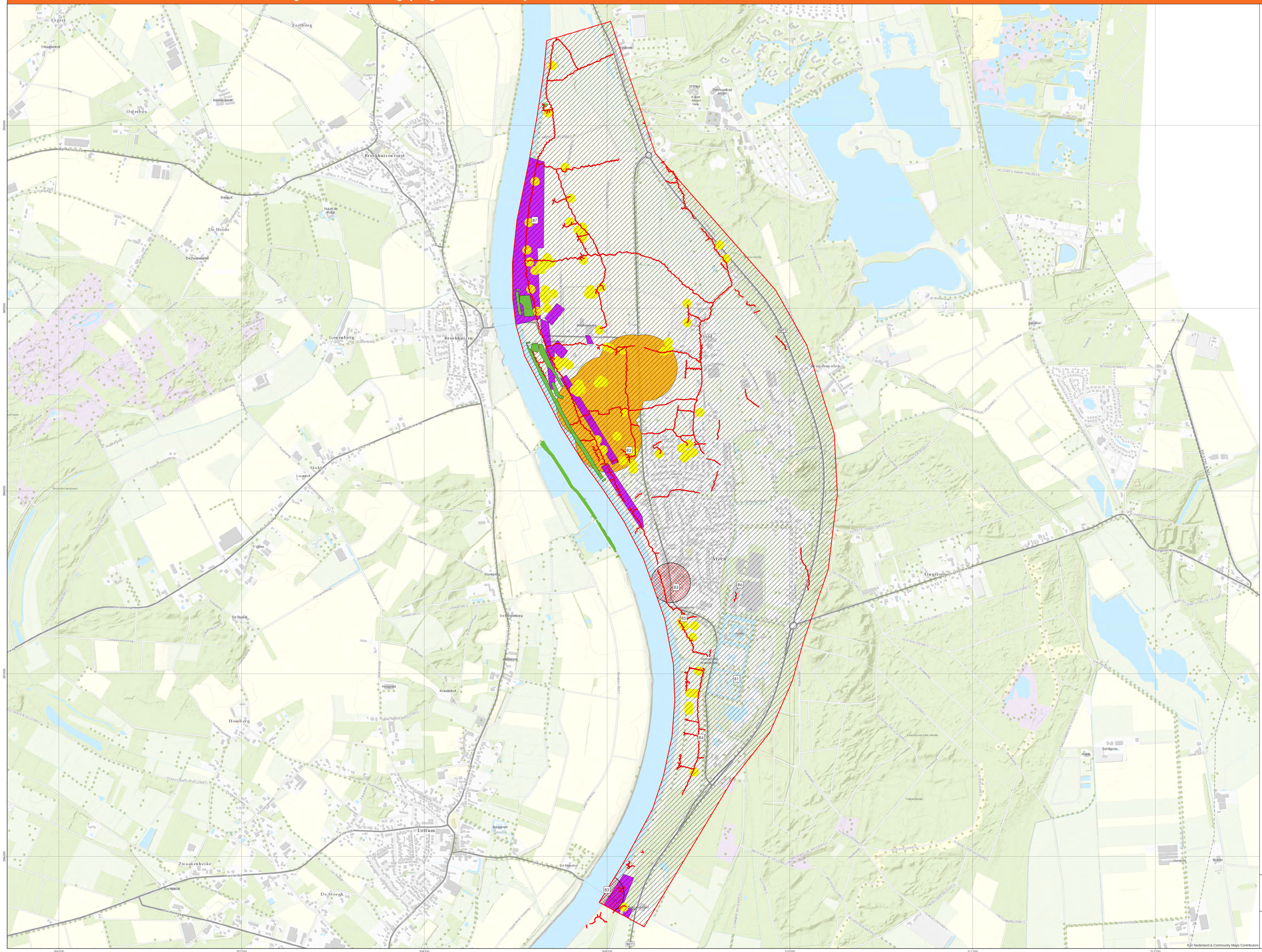

FEITENKAART CE - DR60 Well - Hoogwaterbeschermingsprogramma Noordelijke Maasvallei

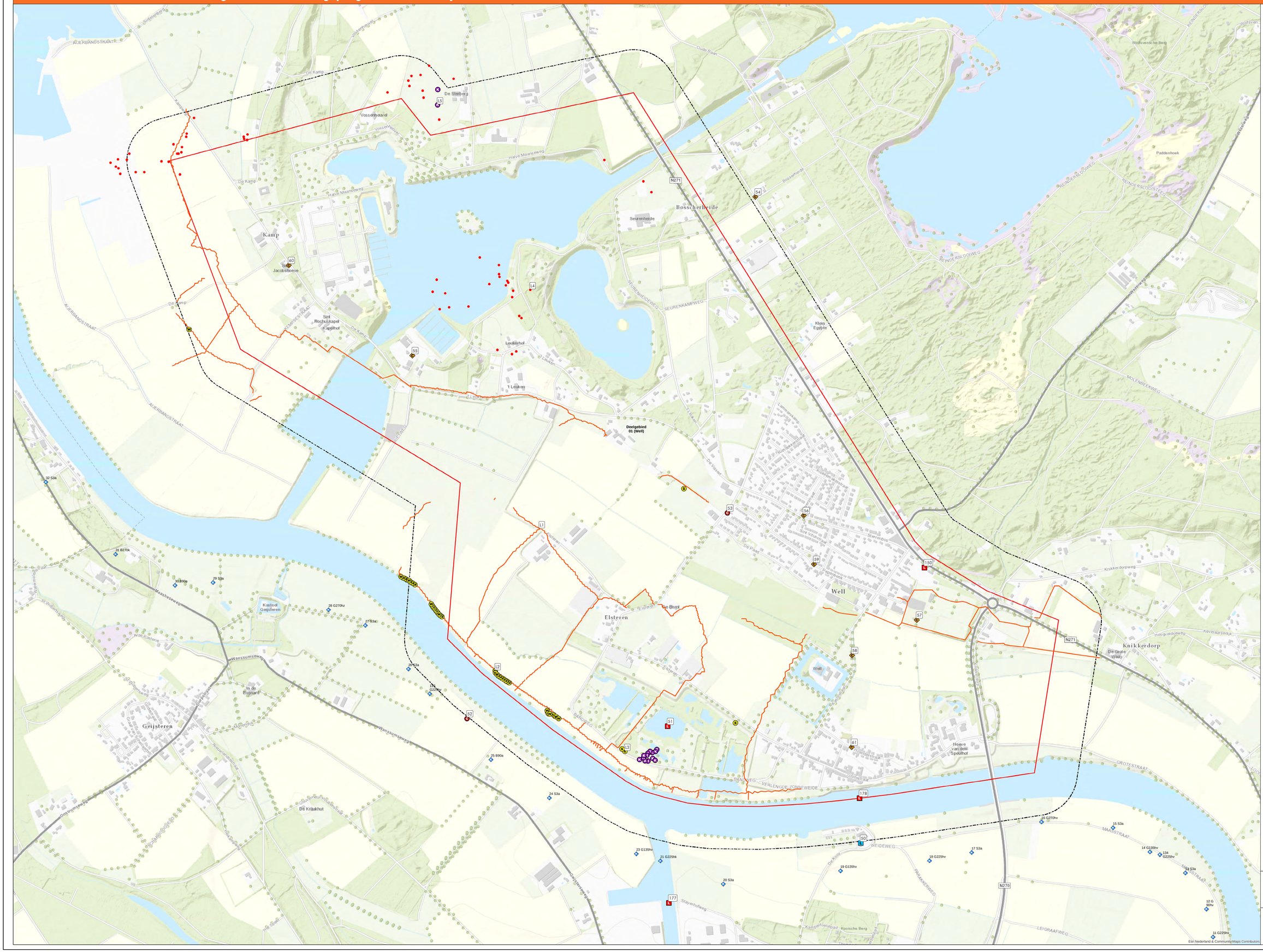

BODEMBELASTINGKAART CE - DR60 Well - Hoogwaterbeschermingsprogramma Noordelijke Maasvallei

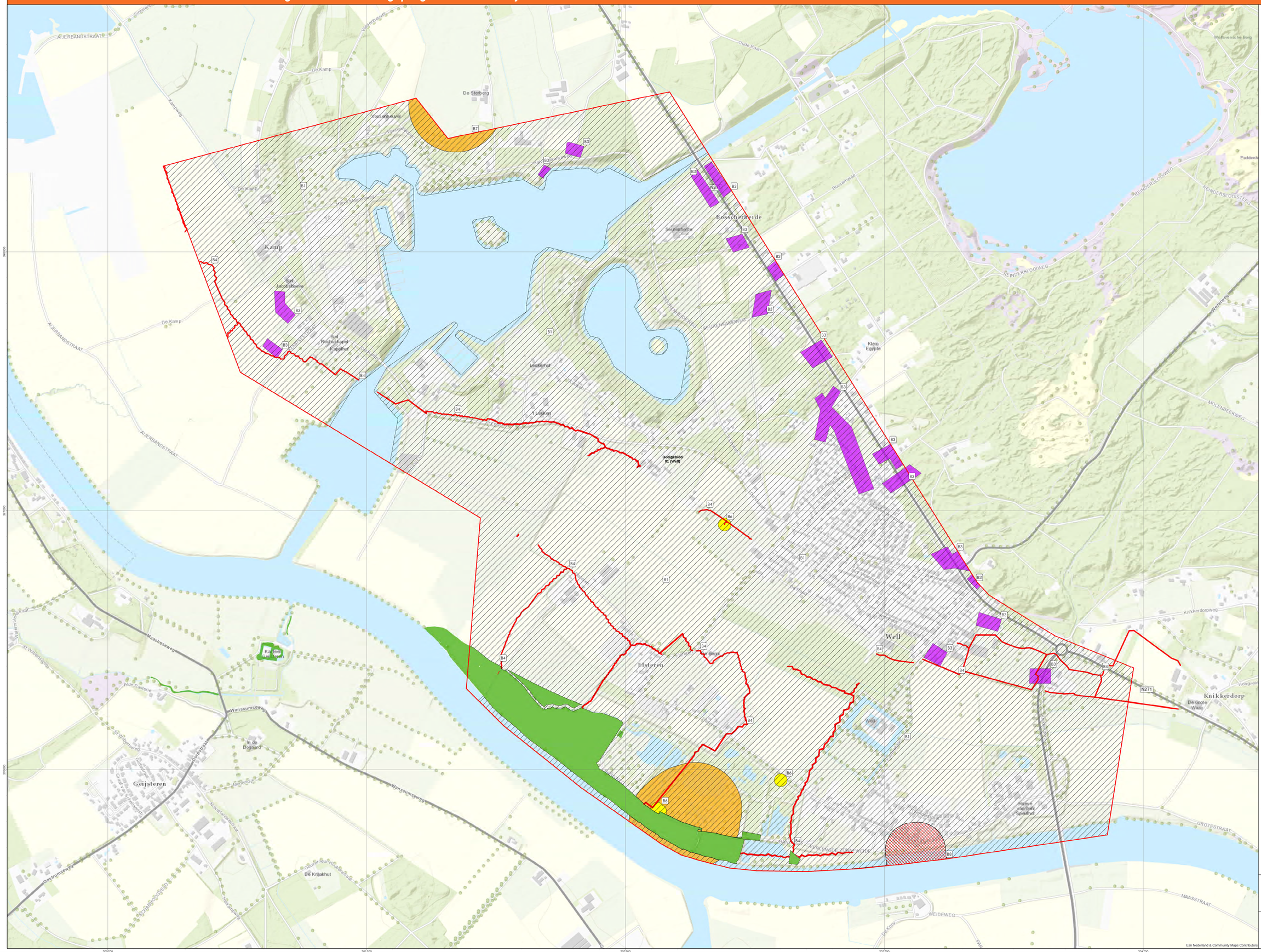

*1 CE onderzoek Well Aijen Zuid

AVG projectnummer : 1356092

Proceverbaal van oplevering (PVO) is met voorwaarden afgegeven. Er zijn verschillende diepties ten aanzien van het maaiveld aangegeven in de vrijgave rapportage.

Zie:
1356092-PVO-01.pdf (rapportage)
1356092-PVO1-A0-1.pdf (kaart)

Alleen oorlogshandelingen in of nabij het onderzoekgebied zijn afgebakend.

Nummers naast de symbolen op de kaart verwijzen naar de feitentabel in de vooronderzoek rapportage.

N

0 50 100 200 300 400 METER

AVG
AVG Explosieven Opsporing Nederland
Radiku 160
6590 AD Gennep

Opdrachtgever:
ARCADIS
Wiltveen
ARCADIS Nederland Waterwille
Arcadis Nederland BV & Wiltveen en Bos
Utrechtseweg 310
6812 AQ Arnhem

Bodembelastingkaart CE
Conventionele Explosieven

Gemeente Bergen (L)
DR60 Well

Projectnummer:	166217B
Tekeningnummer:	BK2 DR60
Formaat:	A0
Getekend:	Rud Gieben
Datum:	23 juni 2017
Voor akkoord:	Menno Abels

FEITENKAART CE - DR68 Venlo-Velden, DR69 Blerick-Groot Boller, DR70 Baarlo, DR71 Belfeld - Hoogwaterbeschermingsprogramma Noordelijke Maasvallei

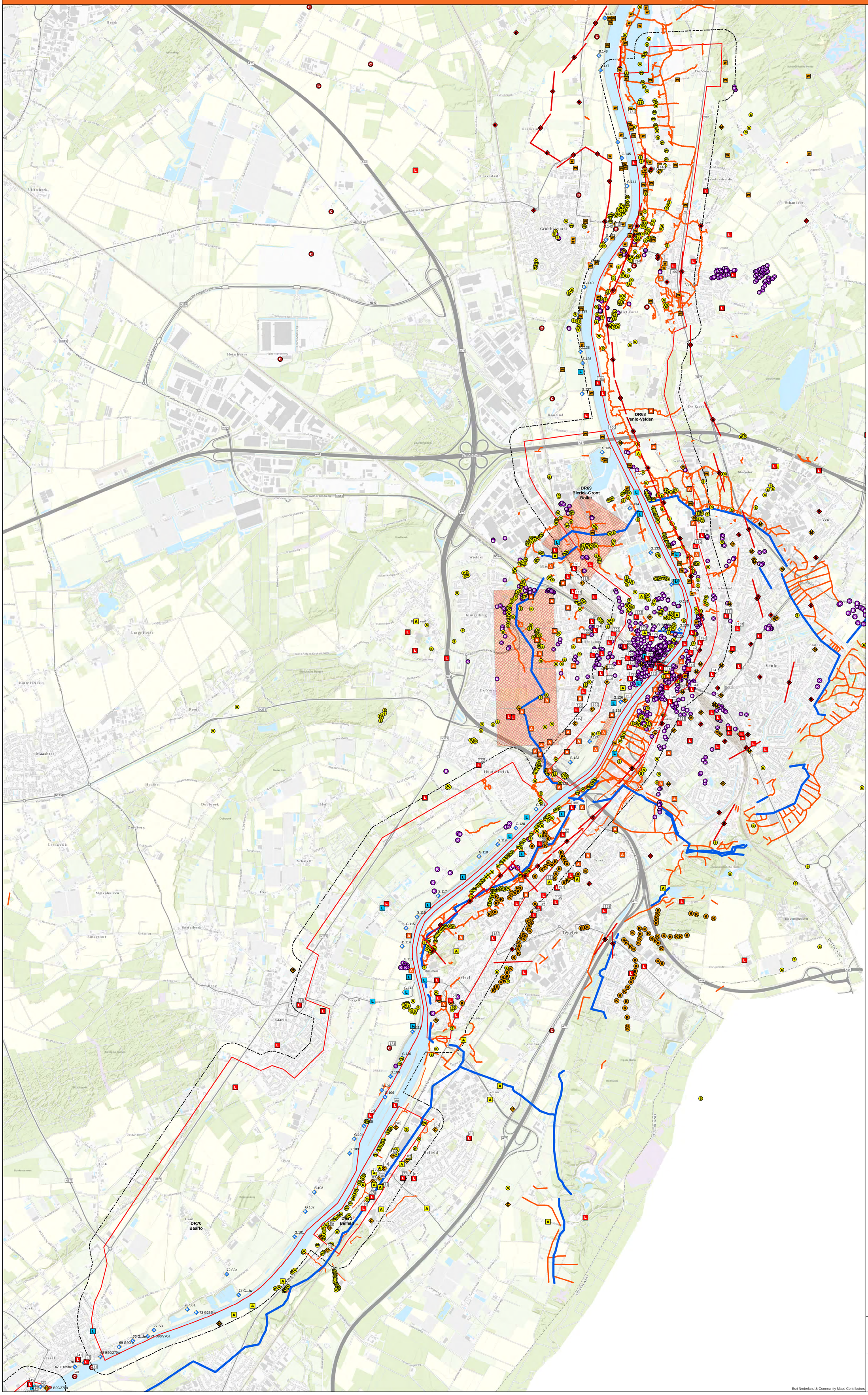

Legenda

- Melding van een luchtaanval
- Melding van artillerie-, mortier- of raketbeschieting
- Melding uit literatuur
- Melding uit archief
- Verwijzing uit oorlogsdagboek
- Vuurschema 8 AGRA (punt)
- Vuurschema 8 AGRA (lijn)
- Melding in MMOD archief
- Melding m.b.t. CE
- Melding over een neergestort vliegtuig
- Geschutstelling
- Wapenopstelling
- Krater >2 meter
- Bominslag/bomkrater (via archief/kaart)
- Rivier kazemat
- Kazemat Maaslinie
- Tankgracht
- Loopgraaf
- Geregistreerde artillerie beschieting (vlak)
- Onderzoeksgebied
- Analysegebied

De feiten die op de feitenkaart zijn ingetekend betreffen de feiten overeenkomstig uit de rapportage. Feiten die in de archieven zijn aangetroffen, maar overduidelijk niet het onderzoeksgebied of analysegebied betreffen zijn niet ingetekend. De feiten buiten het analysegebied zijn daarentegen niet volledig.

Nummers naast de symbolen op de kaart verwijzen naar de feitentabel in de vooronderzoek rapportage.

N

0 175 350 700 1.050 1.400 METER

AVG Explosieven Opsporing Nederland
Postbus 160
6590 AD Gennep

Feiten presentatie kaart
Conventionele Explosieven

Gemeente Venlo, Peel en Maas
DR68 Venlo-Velden
DR69 Blerick-Groot Boller
DR70 Baarlo
DR71 Belfeld

Opdrachtgever:
ARCADIS Witteveen Bos
Ingenieursbureau Maasvallei
ARCADIS Nederland BV & Witteveen en Bos
Beuningenstraat 22
6800 AG Arnhem

Projectnummer:	1662178
Tekeningnummer:	FK2-DR68, 69, 70, 71
Formaat:	A0
Getekend:	HvD
Datum:	23 juni 2017
Voor akkoord:	Menno Abee

BODEMBELASTINGKAART CE - DR68 Venlo-Velden, DR69 Blerick-Groot Boller, DR70 Baarlo, DR71 Belfeld - Hoogwaterbeschermingsprogramma Noordelijke Maasvallei

Legenda

- Verdacht gebied geschutmunitie (beschietingen)
- Verdacht gebied raketten
- Verdacht gebied afwerpmunitie
- Verdacht gebied wapenopstelling
- Verdacht gebied militaire loopgraaf
- Verdacht gebied geschutstelling
- Verdacht gebied tankgracht
- Verdacht gebied landmijnen
- Gebied gevrijwaard van CE tot 4,5m-mv
- Onderzoeksgebied

DR68 Venlo-Velden

DR69 Blerick-Groot Boller

DR70 Baarlo

DR71 Belfeld

Alleen oorlogshandelingen in of nabij het onderzoeksgebied zijn afgebakend.

Nummers naast de symbolen op de kaart verwijzen naar de feitentabel in de vooronderzoek rapportage.

N

0 160 320 640 960 1.280 METER

Esri Nederland & Community Maps Contributors

AVG Explosieven Opsporing Nederland
Postbus 160
6590 AD Gennep

Bodembelastingkaart CE
Conventionele Explosieven

Gemeente Venlo, Reel en Maas
DR68 Venlo-Velden
DR69 Blerick-Groot Boller
DR70 Baarlo
DR71 Belfeld

Opdrachtgever:
ARCADIS
Witteveen+Bos
Ingenieursbureau Maasvallei
ARCADIS Nederland BV & Witteveen en Bos
Beaulieustraat 22
6800 AG Arnhem

Projectnummer:	1662178
Tekeningnummer:	BK2-DR68, 69, 70, 71
Formaat:	A0
Getekend:	Paul Gieben
Datum:	23 juni 2017
Voor akkoord:	Menno Abee

FEITENKAART CE - DR73 Beesel - Hoogwaterbeschermingsprogramma Noordelijke Maasvallei

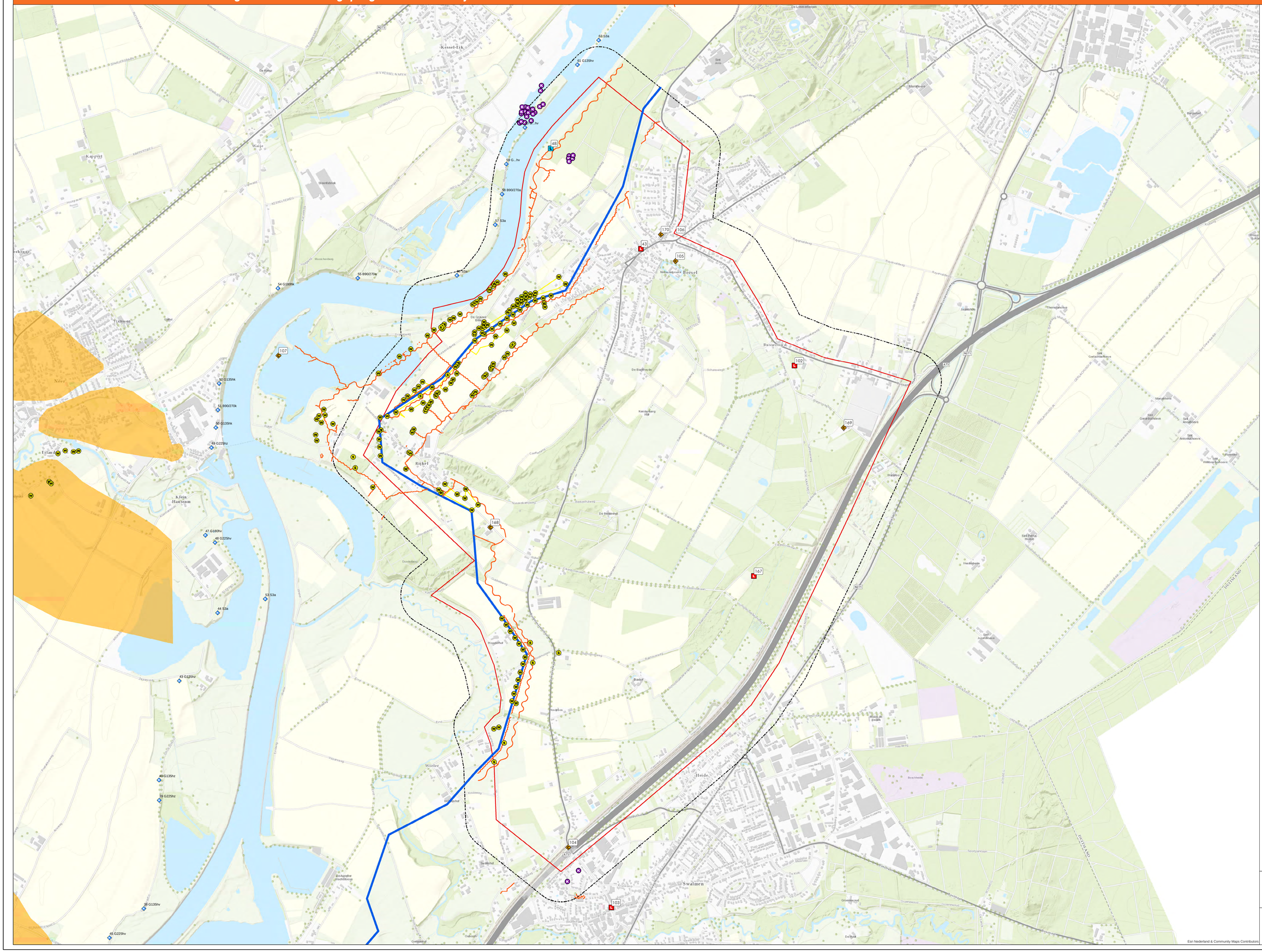

BODEMBELASTINGKAART CE - DR73 Beesel - Hoogwaterbeschermingsprogramma Noordelijke Maasvallei

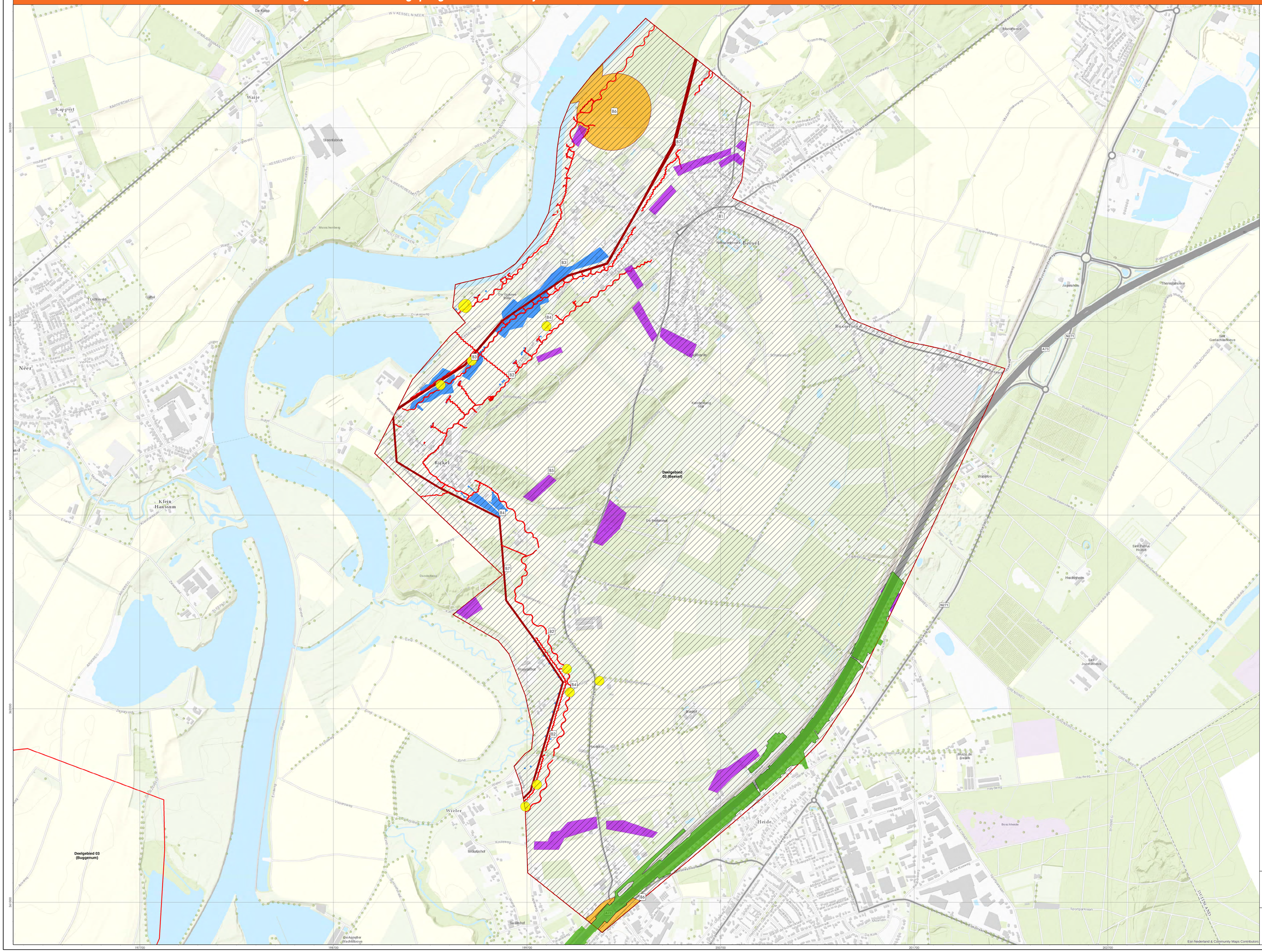

Legenda

- Verdacht gebied geschutmunitie (beschietingen)
- Verdacht gebied landmijnen
- Verdacht gebied geschutstelling
- Verdacht gebied militaire loopgraaf
- Verdacht gebied tankgracht
- Verdacht gebied wapenopstelling
- Verdacht gebied afwerpmunitie
- Gebied, met voorwaarden, gevrijwaard van CE
- Onderzoeksgebied

Alleen oorlogshandelingen in het onderzoeksgebied zijn afgebakend.

Nummers naast de symbolen op de kaart verwijzen naar de feitentabel in het vooronderzoek.

N

0 62,5 125 250 375 500 METER

AVG
AVG Explosieven Opsporing Nederland
Postbus 160
6590 AD Gennep

Opdrachtgever:
ARCADIS
Witteveen Bos
Ingenieurs Bureau Noord-Nederland
ARCADIS Nederland BV & Witteveen en Bos
Beeschestraat 22
6800 AD Arnhem

Bodembelastingkaart
Conventionele Explosieven

Gemeente Beesel
DR73 Beesel

Projectnummer:	1662178
Tekeningnummer:	BKZ-DR73
Formaat:	A0
Getekend:	H&D
Datum:	23 juni 2017
Voor akkoord:	Menno Alree

FEITENKAART CE - DR75 Buggenum - Hoogwaterbeschermingsprogramma Noordelijke Maasvallei

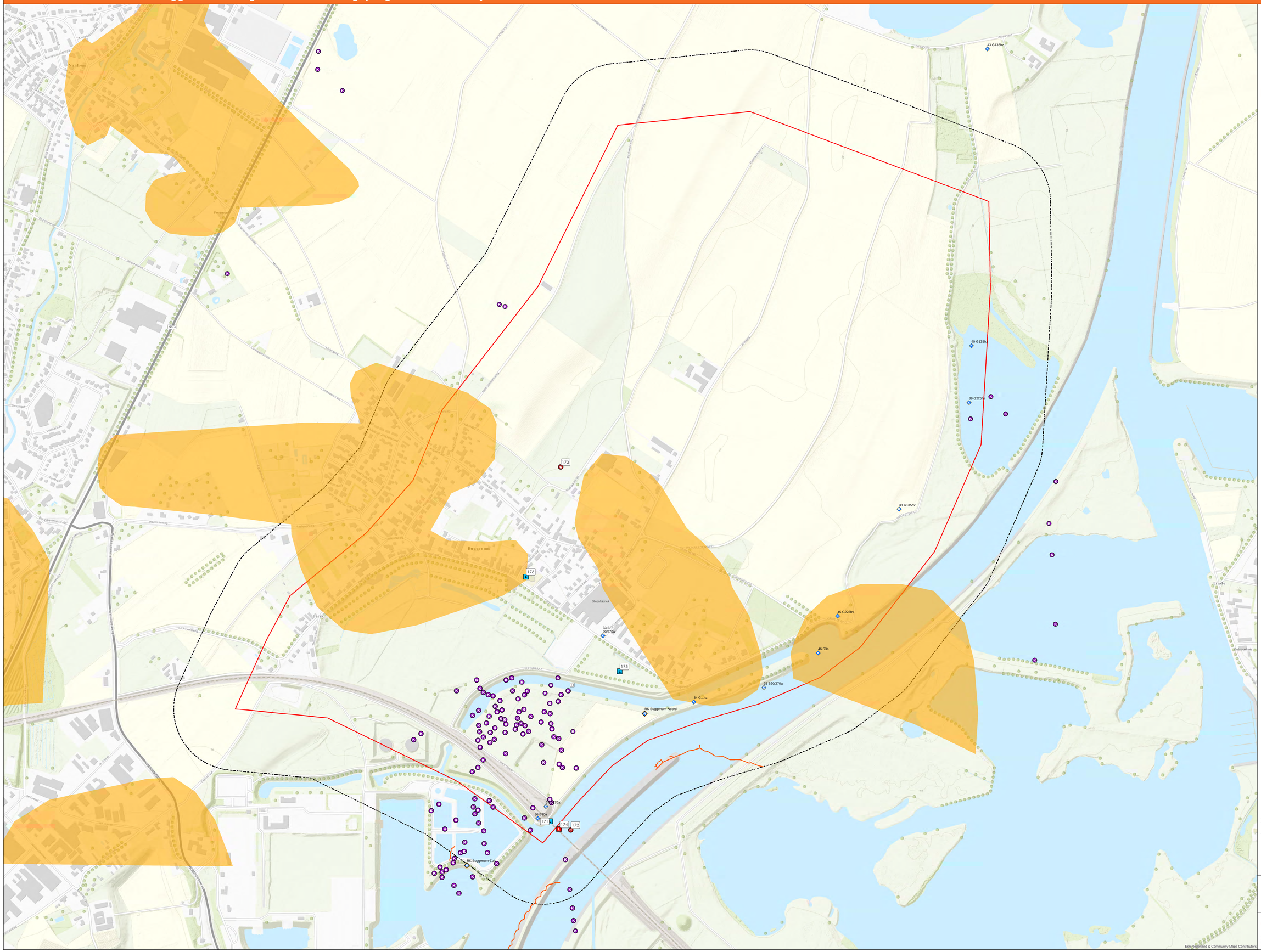

Legenda

- Melding van een luchtaanval
- Melding uit literatuur
- Melding over een neergestort vliegtuig
- Krater >2 meter
- Rivier kazemat
- Kazemat Maaslinie
- Legerings gebied geallieerde eenheid
- Onderzoeksgebied
- Analysegebied

De feiten die op de feitenkaart zijn ingetekend betreffen de feiten overeenkomstig uit de rapportage. Feiten die in de archieven zijn aangetroffen, maar overduidelijk niet het onderzoeksgebied of analysegebied betreffen zijn niet ingetekend. De feiten buiten het analysegebied zijn daarentegen niet volledig.

Nummers naast de symbolen op de kaart verwijzen naar de feitentabel in de vooronderzoek rapportage.

N

0 37,5 75 150 225 300 METER

AVG

AVG Explosieven Opsporing Nederland
Postbus 160
6590 AD Gennep

Feiten presentatie kaart
Conventionele Explosieven

Gemeente Leudal
DR75 Buggenum

Opdrachtgever:
ARCADIS
Witteveen Bos
Ingenieursbureau Maasvallei
ARCADIS Nederland BV & Witteveen en Bos
Beeckestraat 22
6800 AD Arnhem

Projectnummer:	1662178
Tekeningnummer:	FK2-DR75
Formaat:	A0
Getekend:	HvD
Datum:	23 juni 2017
Voor akkoord:	Menno Alves

Esri Nederland & Community Maps Contributors

BODEMBELASTINGKAART CE - DR75 Buggenum - Hoogwaterbeschermingsprogramma Noordelijke Maasvallei

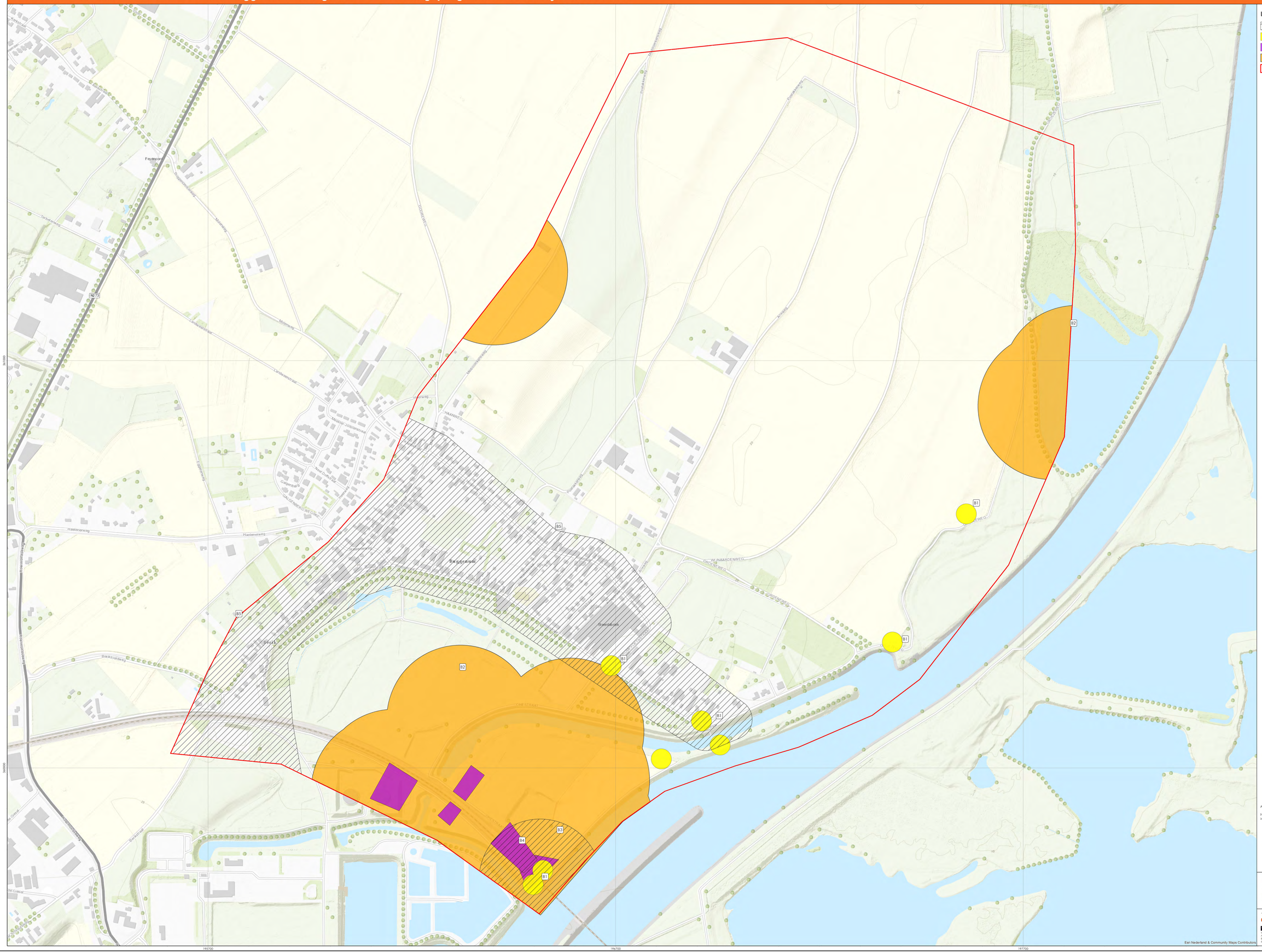

Legenda

- Verdacht gebied geschutmunitie (beschietingen)
- Verdacht gebied geschutstelling
- Verdacht gebied mijnen
- Verdacht gebied afwerpmunitie
- Onderzoeksgebied

Alleen oorlogshandelingen in het onderzoeksgebied zijn afgebakend.

Nummers naast de symbolen op de kaart verwijzen naar de feitentabel in het vooronderzoek.

N

0 30 60 120 180 240 METER

AVG
AVG Explosieven Opsporing Nederland
Postbus 160
6590 AD Gennep

Bodembelastingkaart
Conventionele Explosieven

Gemeente Leudal
DR75 Buggenum

Opdrachtgever:
ARCADIS
Witteveen+Bos
Ingenieursbureau Heuvelrijk
ARCADIS Nederland BV & Witteveen en Bos
Beeckestijnse 22
6800 AD Arnhem

Projectnummer:	166217B
Tekeningnummer:	BKZ.DR75
Formaat:	A0
Geteekend:	HJD
Datum:	23 juni 2017
Voor akkoord:	Menno Alex

FEITENKAART CE - DR72 Kessel - Hoogwaterbeschermingsprogramma Noordelijke Maasvallei

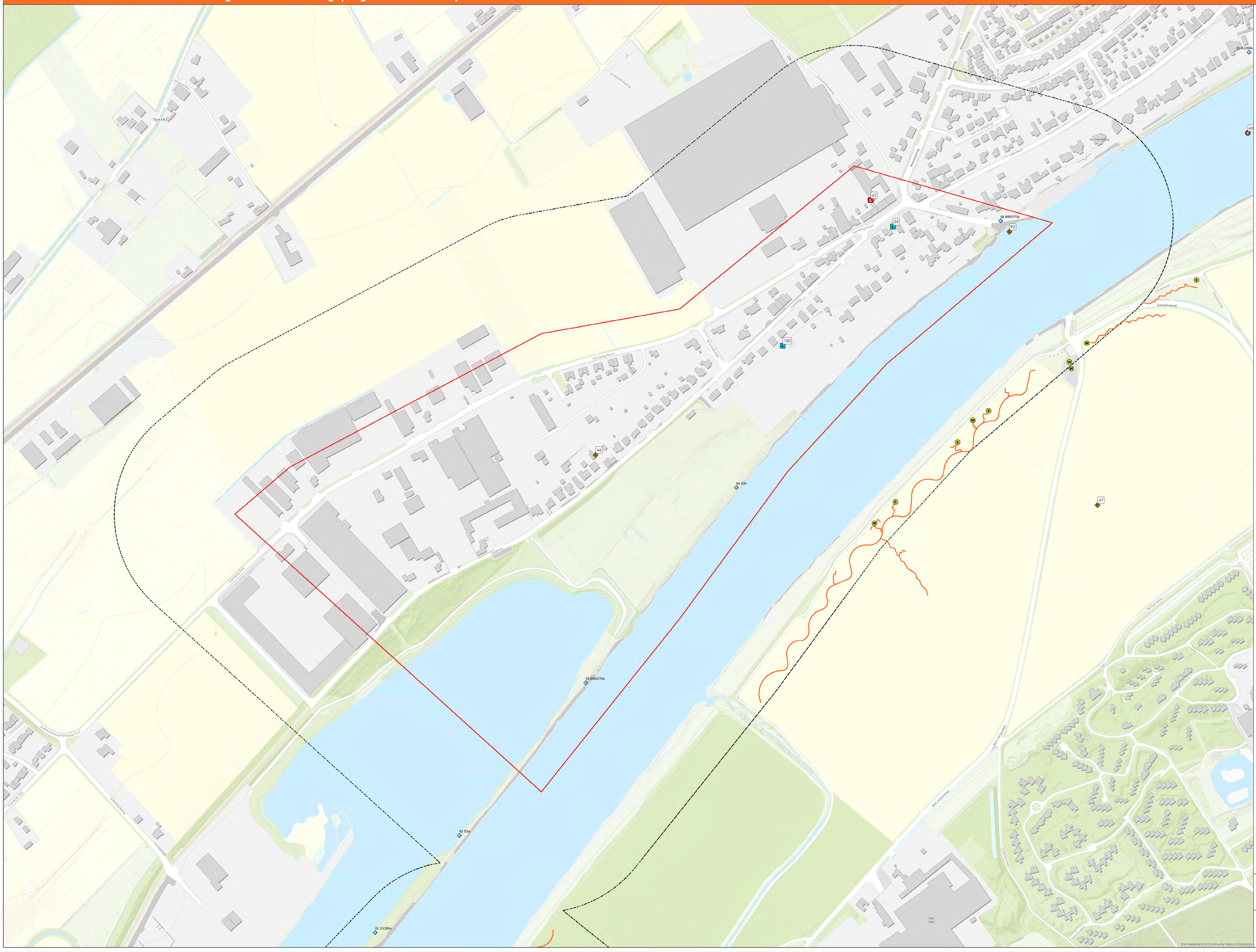
N273
Sparkenweg
Karreweg Noord
Karreweg Zuid
Kesselseweg
Kesselsedijk
Rijksweg
Rijksweg
Rijksweg

BODEMBELASTINGKAART CE - DR72 Kessel - Hoogwaterbeschermingsprogramma Noordelijke Maasvallei

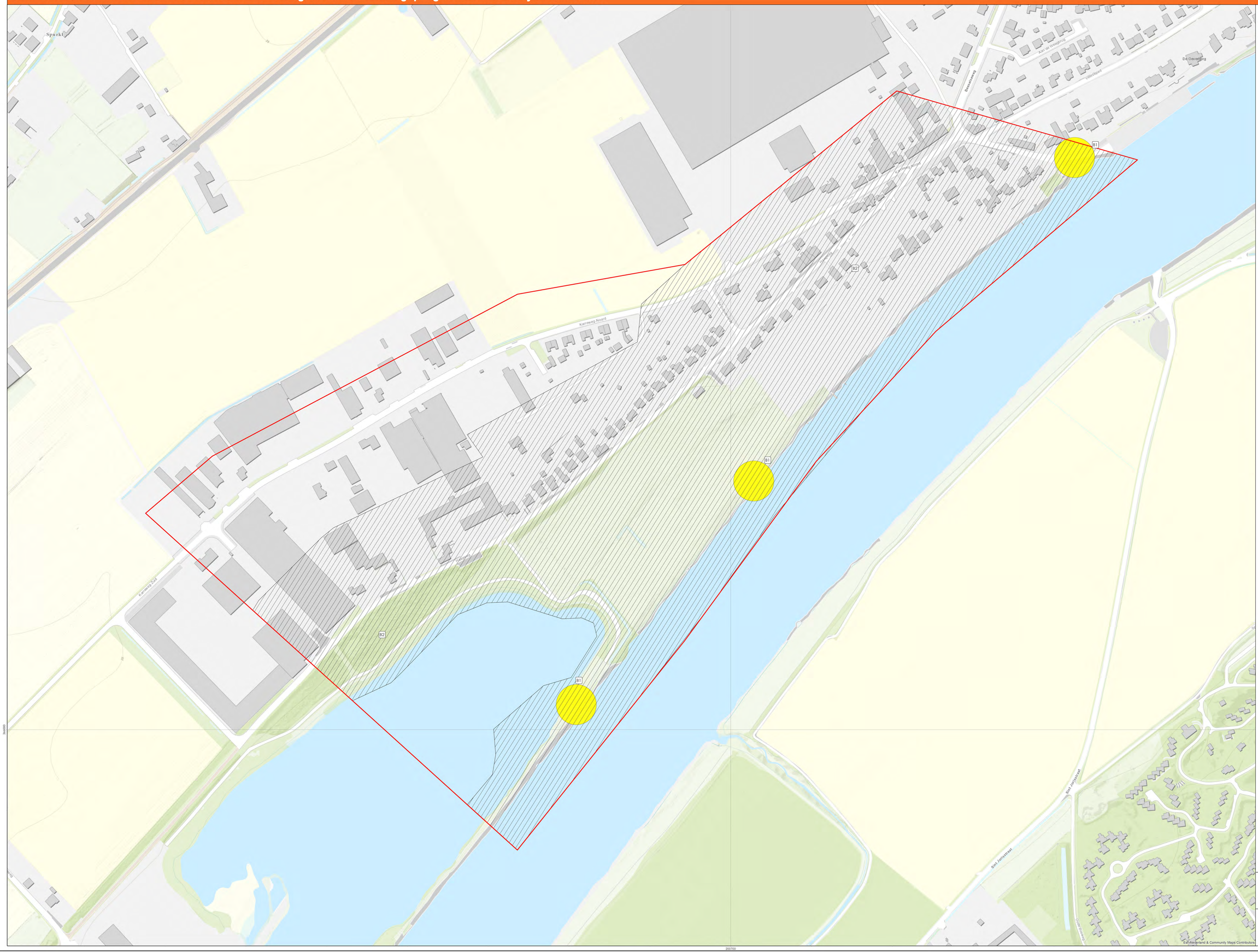

Legenda

- Verdacht gebied geschutmunitie (beschietingen)
- Verdacht gebied geschutstelling
- Onderzoeksgebied

Alleen oorlogshandelingen in het onderzoeksgebied zijn afgebakend.

Nummers naast de symbolen op de kaart verwijzen naar de feitentabel in het vooronderzoek.

N

0 15 30 60 90 120 METER

AVG
AVG Explosieven Opsporing Nederland
Postbus 160
6590 AD Gennep

Bodembelastingkaart
Conventionele Explosieven

Gemeente Beesel
DR72 Kessel

Opdrachtgever:
ARCADIS
Witteveen Bos
Ingenieursbureau Nieuwsbrief
ARCADIS Nederland BV & Witteveen en Bos
Beeldkwartier 22
6800 AD Arnhem

Projectnummer:	1662178
Tekeningnummer:	BK2-DR72
Formaat:	A0
Oriëntatie:	NO
Datum:	23 juni 2017
Voor akkoord:	Menno Alves

FEITENKAART CE - DR78 Heel, DR-79 Thorn-Wessum - Hoogwaterbeschermingsprogramma Noordelijke Maasvallei

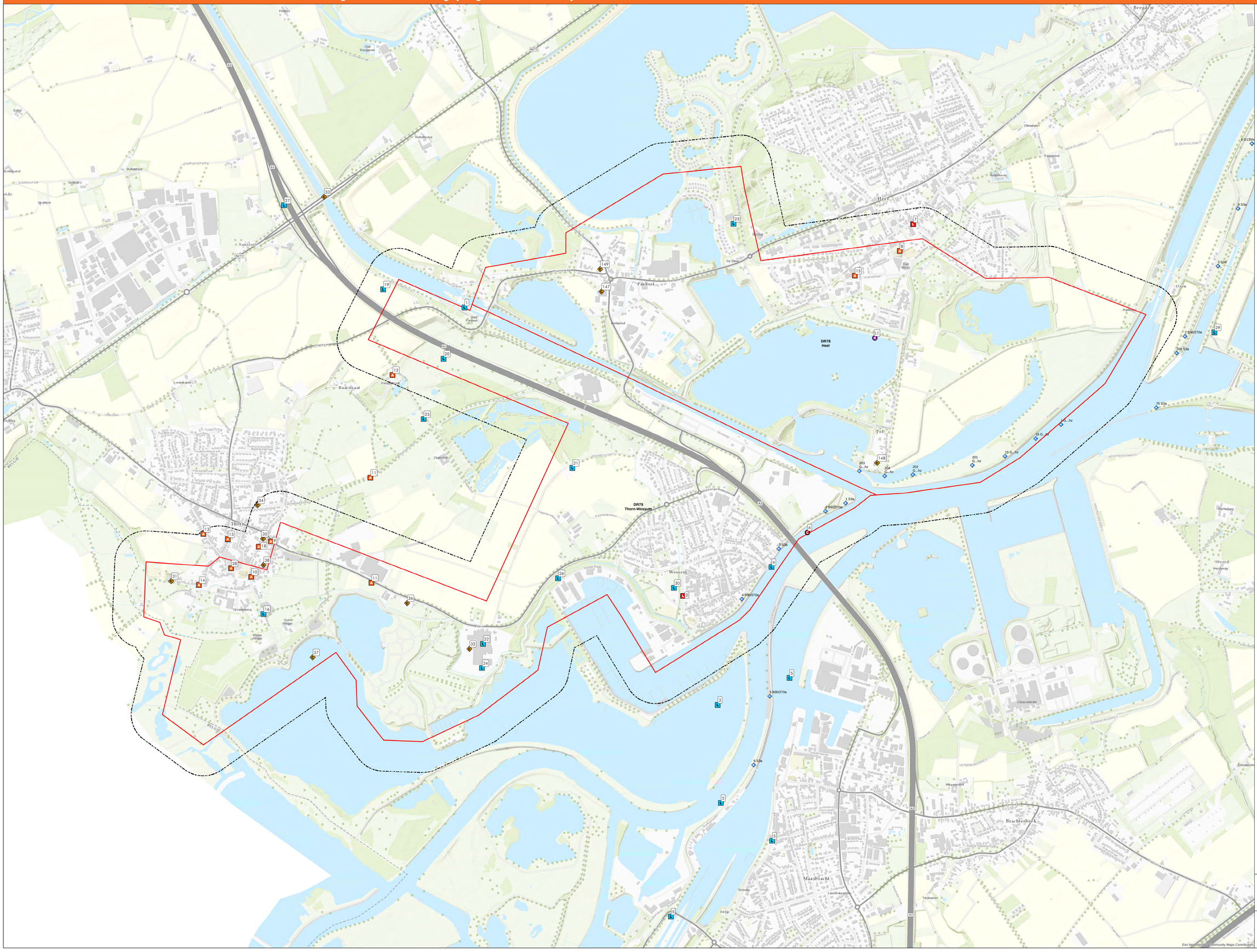

Legenda

- Melding van een luchtaanval
- Melding van artillerie-, mortier- of raketbeschieting
- Melding uit literatuur
- Melding m.b.t. CE
- Melding over een neergestort vliegtuig
- Krater >2 meter
- Kazemat Maaslinie
- Onderzoeksgebied
- Analysegebied

De feiten die op de feitenkaart zijn ingetekend betreffen de feiten overeenkomstig uit de rapportage. Feiten die in de archieven zijn aangetroffen, maar overduidelijk niet het onderzoeksgebied of analysegebied betreffen zijn niet ingetekend. De feiten buiten het analysegebied zijn daarentegen niet volledig.

Nummers naast de symbolen op de kaart verwijzen naar de feitentabel in de vooronderzoek rapportage.

N

0 75 150 300 450 600 METER

AVG
AVG Explosieven Opsporing Nederland
Postbus 160
6590 AD Gennep

Feiten presentatie kaart
Conventionele Explosieven

Gemeente Maasgouw
DR75 Heel
DR79 Thorn-Wessum

Opdrachtgever:
ARCADIS
Bos
Witteveen
Ingenieurs-Adviseurs Nederlands
ARCADIS Nederland BV & Witteveen en Bos
Beeckestraat 22
6800 AG Arnhem

Projectnummer:	1662178
Tekeningnummer:	FK2-DR78, 79
Formaat:	A0
Getekend:	HLO
Datum:	23 juni 2017
Voor akkoord:	Menno Alves

BODEMBELASTINGKAART CE - DR78 Heel, DR-79 Thorn-Wessum - Hoogwaterbeschermingsprogramma Noordelijke Maasvalle

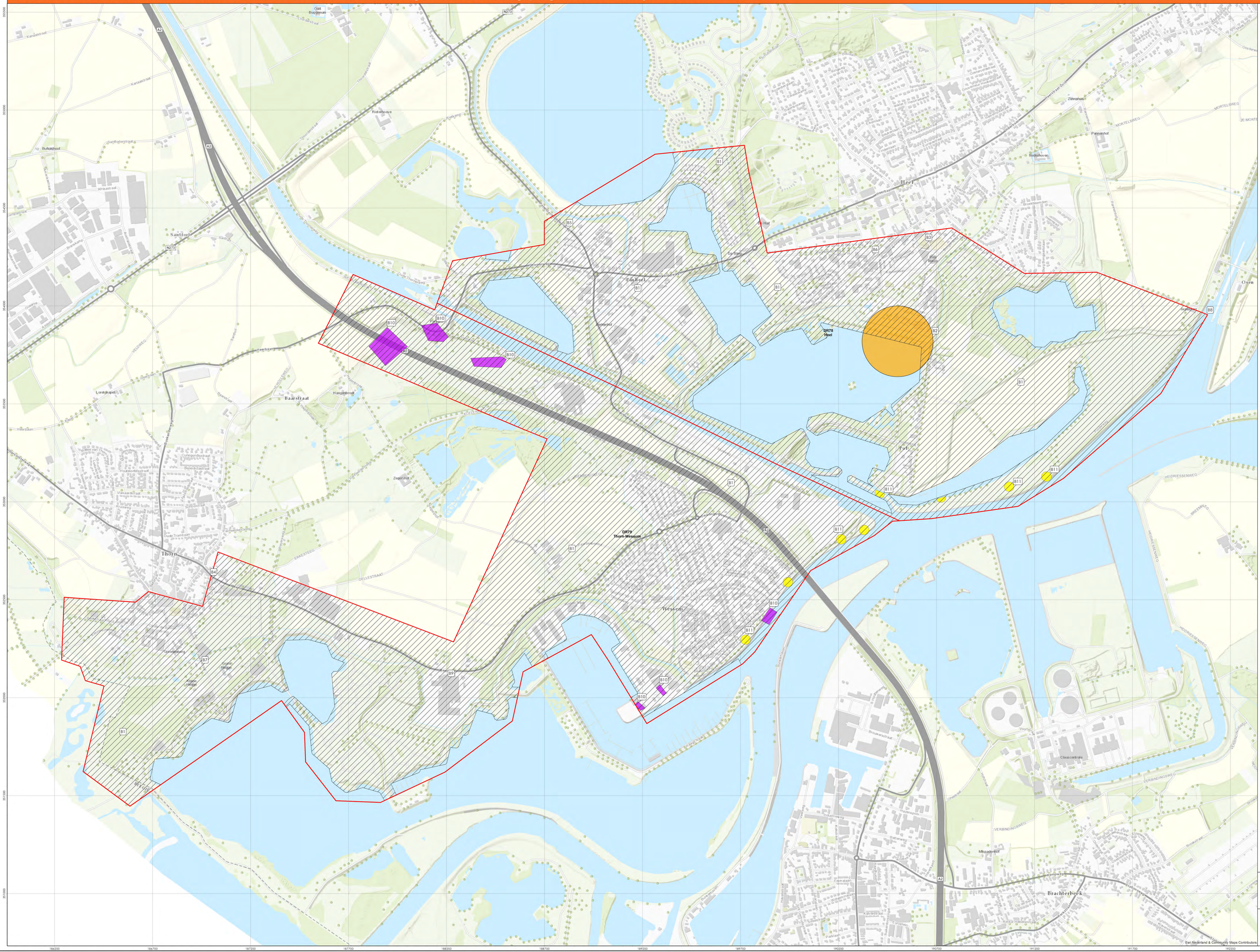
DR78
Heel
DR79
Thorn-Wessum
Heel
Thorn
Wessem
Brachterbeek
Claus centrale
Osen
Sanftorle
Baarstraat
Lorettokapel
Op Hal
Op Thorn
Pan Bisel
Op Pol
Pol
Mispadenbol
Zanneshaas
Pannenhof
Neddishoven
Burkalshoof
Kortelshoeve
Zegenhof
Haagenbroek
Oude Tramsan
Kasteel Heldage
Kleine Heldage
Ophovenerbeek
Voorste Beek
Achterste Beek
Roerdompvijver
Wijngaardsbeek
Ter Elst
Ter Heide
Ter Hoek
Ter Hoven
Ter Linden
Ter Meer
Ter Pol
Ter Steen
Ter Veer
Ter Vijver
Ter Wijn
Ter Zee
Ter Zijp
Ter Zuid
Ter Zwaan
Ter Zwin
Ter Zwijn
Ter Zwijnen
Ter Zwijnenweg
Ter Zwijnenweg
Ter Zwijnenweg