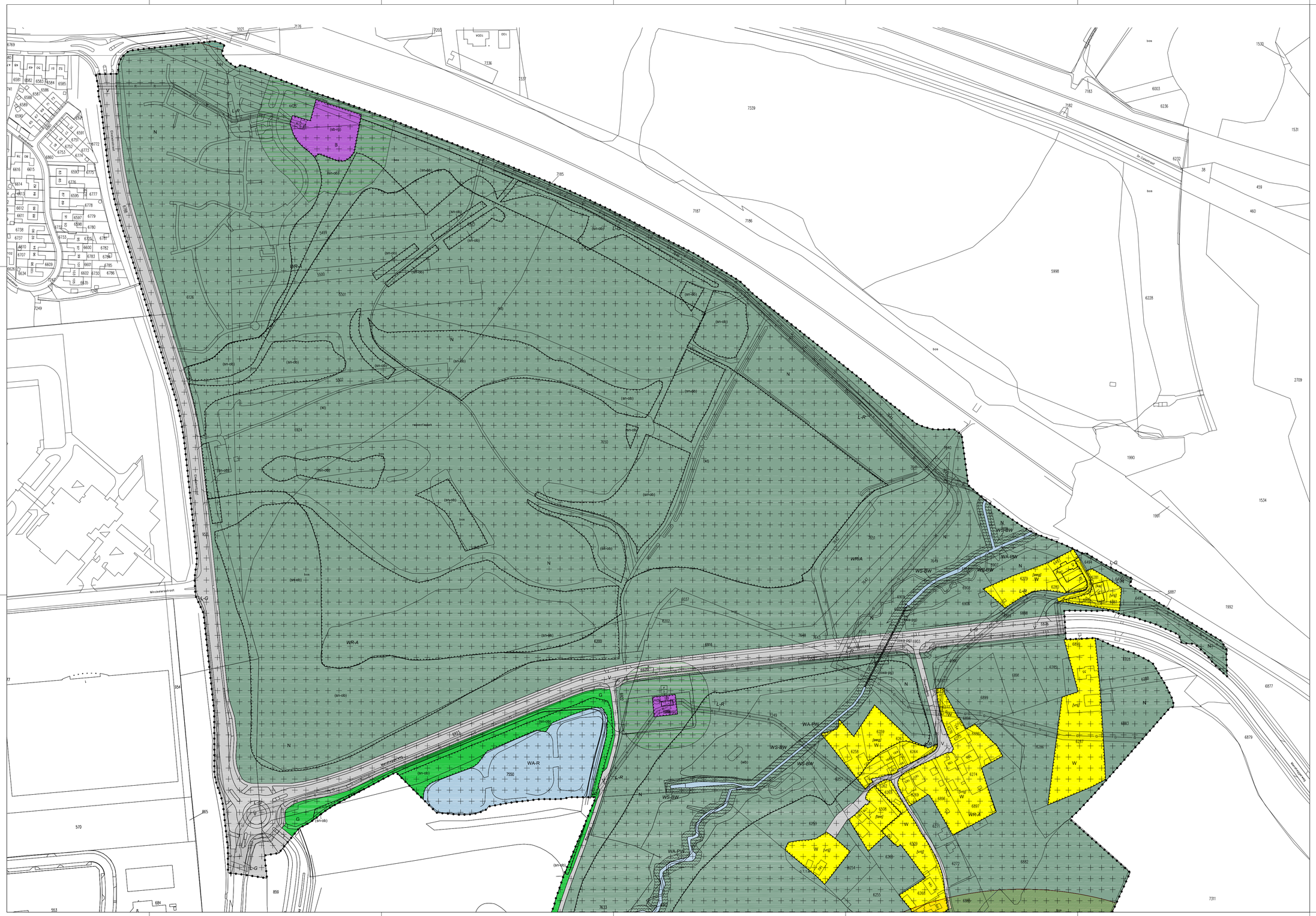

BESLUITGEBIED

- beheersverordening Gravenrode Noord Oost

BESLUITVLAK

- B – bedrijf
- G – Groen
- N – Natuur
- R – Recreatie
- V – Verkeer
- WA – Water
- WA-PW – Water – Primair water
- WA-R – Water – Rioolwateroverstort
- W – Wonen

- L-G – Leiding – Gas
- L-H – Leiding – Hoogspanning
- L-R – Leiding – Riool
- WR-A – **Waarde** – Archeologie
- WS-BW – Waterstaat – Beschermingszone primair water

BESLUITSUBVLAK

- [eeg] – aaneengebouwd
- [kar] – karakteristiek
- [twe] – twee-aaneen
- [vrij] – vrijstaand

- (bw) – bedrijfswoning
- (gd) – gemengd
- (h+2) – horeca van categorie 2
- (kt) – kampeerterrein
- (k) – kantoor
- (m) – maatschappelijk
- (sb-rg) – specifieke vorm van bedrijf – rioolgemaal
- (sn-ob) – specifieke vorm van natuur – ontwikkeling bos
- (sr-k) – specifieke vorm van recreatie – kantine
- (sr-o) – specifieke vorm van recreatie – opslagloods
- (sr-sv) – specifieke vorm van recreatie – sportvisserij
- (twa-pg) – specifieke vorm van water – primair water gerioleerd
- (wb) – waterberging

- bouwvlak
- geluidzone – industrie
- milieuzone – geurzone
- vrijwaringszone – spoor
- f – bouwhoogte (m)
- % – maximum bebouwingspercentage (%)

- G – hartlijn leiding – gas
- H – hartlijn leiding – hoogspanning
- R – hartlijn leiding – riool

Data ondergrond
CBKN juni 2012
Kadastraal juni 2012

Gewijzigd	:	03.05.2013
Gewijzigd	:	18.03.2013
Gewijzigd	:	13.03.2013

beheersverordening Gravenrode Noord Oost

deelgebied 1

Gemeente Landgraaf

verbeelding

N

Planstatus	:	vastgesteld
Vastgesteld	:	27 juni 2013
Datum	:	16.01.2013
Schaal	:	1:1000
Projectnummer	:	VPA 2012.55

Gemeente Landgraaf

vandewall planologisch advies

NL.IMRO.0882.BVGRAVENRODE03001-VG01

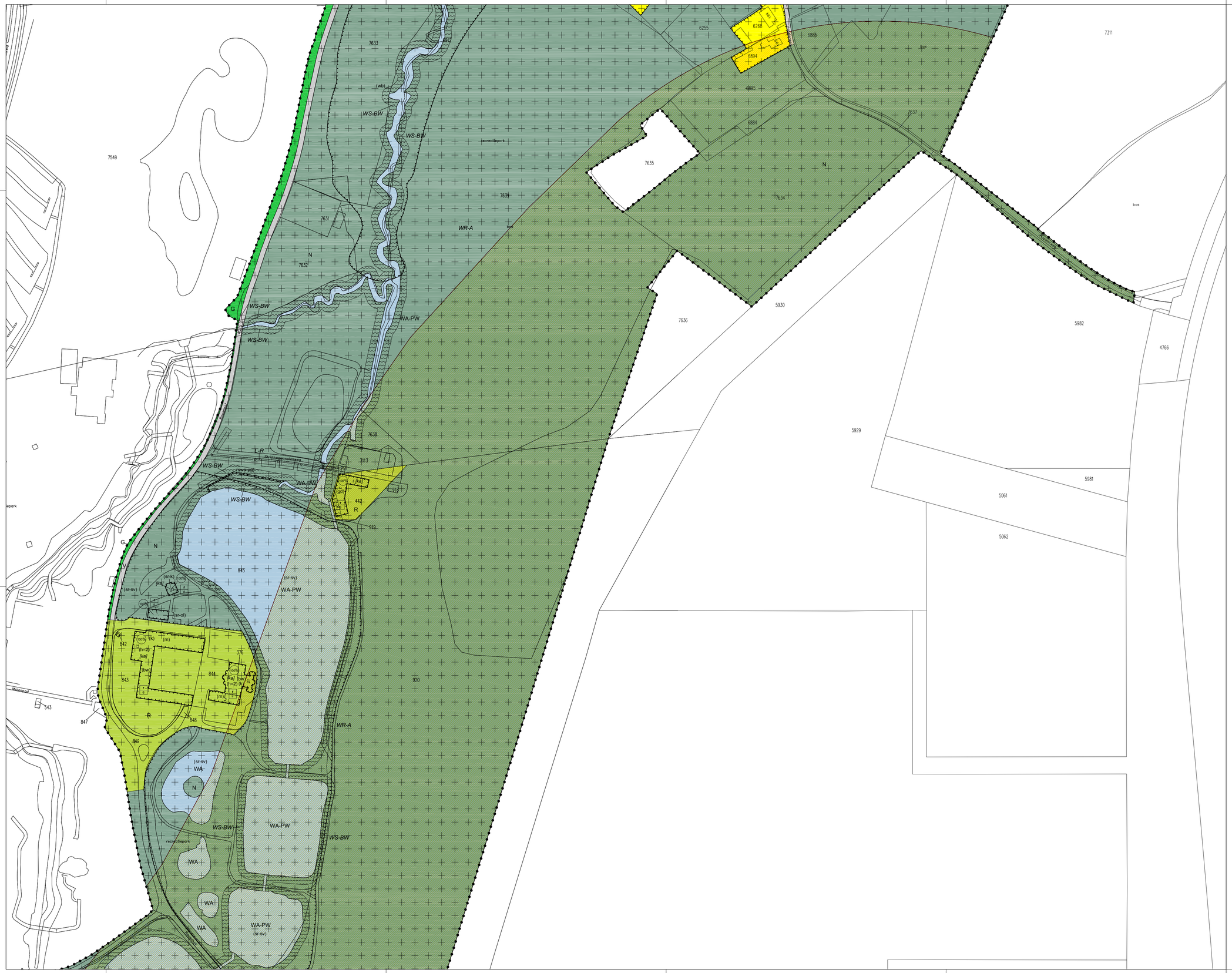

BESLUITGEBIED

Beheersverordening Gravenrode Noord Oost

BESLUITVLAK

- B – Bedrijf
- G – Groen
- N – Natuur
- R – Recreatie
- V – Verkeer
- WA – Water
- WA-PW – Water – Primair water
- WA-R – Water – Rioolwateroverstort
- W – Wonen

- L-G – Leiding – Gas
- L-H – Leiding – Hoogspanning
- L-R – Leiding – Riool
- WR-A – **Waarde** – Archeologie
- WS-BW – Waterstaat – Beschermingszone primair water

BESLUITSUBVLAK

- [aeg] – aaneengebouwd
- [ka] – karakteristiek
- [tae] – twee-aaneen
- [vrij] – vrijstaand

- (bw) – bedrijfswoning
- (gd) – gemengd
- (h=2) – horeca van categorie 2
- (kt) – kampeerterrein
- (k) – kantoor
- (m) – maatschappelijk
- (bb-rg) – specifieke vorm van bedrijf – rioolgemaal
- (sn-ob) – specifieke vorm van natuur – ontwikkeling bos
- (sr-k) – specifieke vorm van recreatie – kantine
- (sr-ol) – specifieke vorm van recreatie – opslagloods
- (sr-sv) – specifieke vorm van recreatie – sportvisserij
- (swa-pg) – specifieke vorm van water – primair water gerioleerd
- (wb) – waterberging

- bouwvlak
- geluidzone – industrie
- milieuzone – geurzone
- vrijwaringszone – spoor
- bouwhoogte (m)
- maximum bebouwingspercentage (%)

- G – hartlijn leiding – gas
- H – hartlijn leiding – hoogspanning
- R – hartlijn leiding – riool

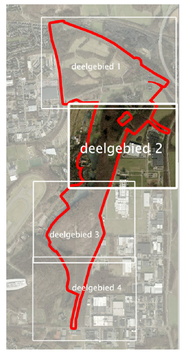

Data ondergrond
GBKN juni 2012
Kadastraal juni 2012

Gewijzigd	:	03.05.2013
Gewijzigd	:	18.03.2013
Gewijzigd	:	13.03.2013

beheersverordening Gravenrode Noord Oost

deelgebied 2

Gemeente Landgraaf

verbeelding

N

Planstatus	:	vastgesteld
Vastgesteld	:	27 juni 2013
Datum	:	16.01.2013
Schaal	:	1:1000
Projectnummer	:	VPA 2012.55

Gemeente Landgraaf

vandewall planologisch advies

NL.IMRO.0882.BVGRAVENRODE03001-VG01

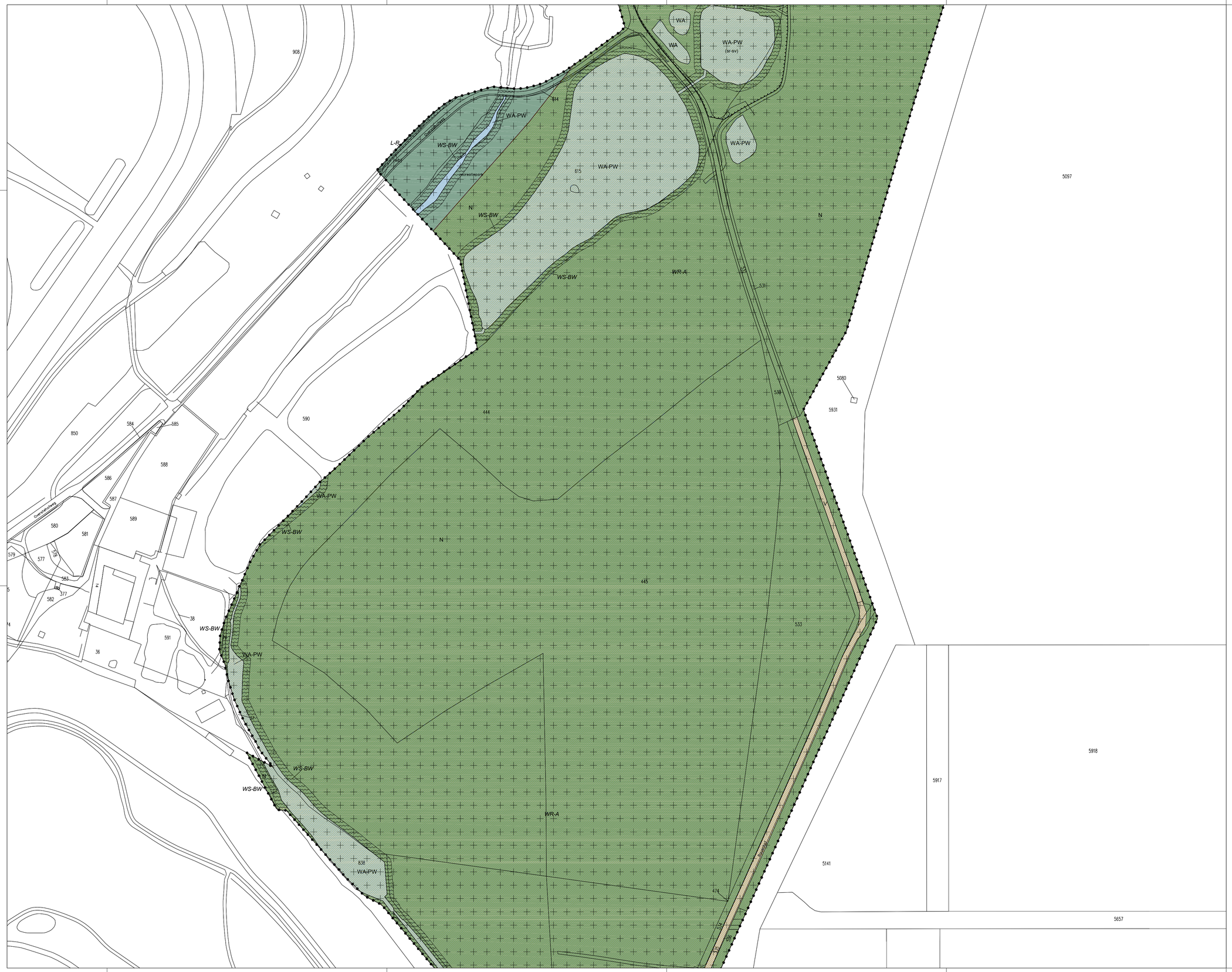

BESLUITGEBIED

Beheersverordening Gravenrode Noord Oost

BESLUITVLAK

- B – Bedrijf
- G – Groen
- N – Natuur
- R – Recreatie
- V – Verkeer
- WA – Water
- WA-PW – Water – Primair water
- WA-R – Water – Rioolwateroverstort
- W – Wonen

- L-G – Leiding – Gas
- L-H – Leiding – Hoogspanning
- L-R – Leiding – Riool
- WR-A – **Waarde** – Archeologie
- WS-BW – Waterstaat – Beschermingszone primair water

BESLUITSUBVLAK

- [aeg] – aaneengebouwd
- [ka] – karakteristiek
- [tae] – twee-aaneen
- [vrij] – vrijstaand

- (bw) – bedrijfswoning
- (gd) – gemengd
- (h=2) – horeca van categorie 2
- (kt) – kampeerterrein
- (k) – kantoor
- (m) – maatschappelijk
- (sb-rg) – specifieke vorm van bedrijf – rioolgemaal
- (sn-ob) – specifieke vorm van natuur – ontwikkeling bos
- (sr-k) – specifieke vorm van recreatie – kantine
- (sr-o) – specifieke vorm van recreatie – opslagloods
- (sr-sv) – specifieke vorm van recreatie – sportvisserij
- (sww-pg) – specifieke vorm van water – primair water gerioleerd
- (wb) – waterberging

- bouwvlak
- geluidzone – industrie
- milieuzone – geurzone
- vrijwaringszone – spoor
- bouwhoogte (m)
- maximum bebouwingspercentage (%)

- G – hartlijn leiding – gas
- H – hartlijn leiding – hoogspanning
- R – hartlijn leiding – riool

Data ondergrond
GBKN juni 2012
Kadastraal juni 2012

Gewijzigd	:	03.05.2013
Gewijzigd	:	18.03.2013
Gewijzigd	:	13.03.2013

beheersverordening Gravenrode Noord Oost

deelgebied 3

Gemeente Landgraaf

verbeelding

N

Planstatus	:	vastgesteld
Vastgesteld	:	27 juni 2013
Datum	:	16.01.2013
Schaal	:	1:1000
Projectnummer	:	VPA 2012.55

Gemeente Landgraaf

vandewall planologisch advies

NL.IMRO.0882.BVGRAVENRODE03001-VG01

BESLUITGEBIED

Beheersverordening Gravenrode Noord Oost

BESLUITVLAK

- B – Bedrijf
- G – Groen
- N – Natuur
- R – Recreatie
- V – Verkeer
- WA – Water
- WA-PW – Water - Primair water
- WA-R – Water - Rioolwateroverstort
- W – Wonen

- L-G – Leiding - Gas
- L-H – Leiding - Hoogspanning
- L-R – Leiding - Riool
- WR-A – **Waarde** - Archeologie
- WS-BW – Waterstaat - Beschermingszone primair water

BESLUITSUBVLAK

- [aeg] – aaneengebouwd
- [ka] – karakteristiek
- [tae] – twee-aaneen
- [vrij] – vrijstaand

- (bw) – bedrijfswoning
- (gd) – gemengd
- (h=2) – horeca van categorie 2
- (kt) – kampeerterrein
- (k) – kantoor
- (m) – maatschappelijk
- (bb-rg) – specifieke vorm van bedrijf - rioolgemaal
- (sn-ob) – specifieke vorm van natuur - ontwikkeling bos
- (sr-k) – specifieke vorm van recreatie - kantine
- (sr-o) – specifieke vorm van recreatie - opslagloods
- (sr-sv) – specifieke vorm van recreatie - sportvisserij
- (swa-pg) – specifieke vorm van water - primair water gerioleerd
- (wb) – waterberging

- bouwvlak
- geluidzone - industrie
- milieuzone - geurzone
- vrijwaringszone - spoor
- f – bouwhoogte (m)
- % – maximum bebouwingspercentage (%)
- G – hartlijn leiding - gas
- H – hartlijn leiding - hoogspanning
- R – hartlijn leiding - riool

Data ondergrond
GBKN juni 2012
Kadastraal juni 2012

Gewijzigd	:	03.05.2013
Gewijzigd	:	18.03.2013
Gewijzigd	:	13.03.2013

beheersverordening Gravenrode Noord Oost

deelgebied 4

Gemeente Landgraaf

verbeelding N

Planstatus	:	vastgesteld
Vastgesteld	:	27 juni 2013
Datum	:	16.01.2013
Schaal	:	1:1000
Projectnummer	:	VPA 2012.55

Gemeente Landgraaf

vandewall planologisch advies

NL.IMRO.0882.BVGRAVENRODE03001-VG01