Plan: "Buitengebied"
Status: Onherroepelijk
Plantype: Bestemmingsplan
IMRO-idn: NL.IMRO.0870000090BP0052BuWkd-

Verbeelding

Inhoudsopgave

- Overzichtsplankaarten pagina 2
- Detailplankaarten woondoeleinden pagina 10
- Detailplankaarten overigen pagina 96

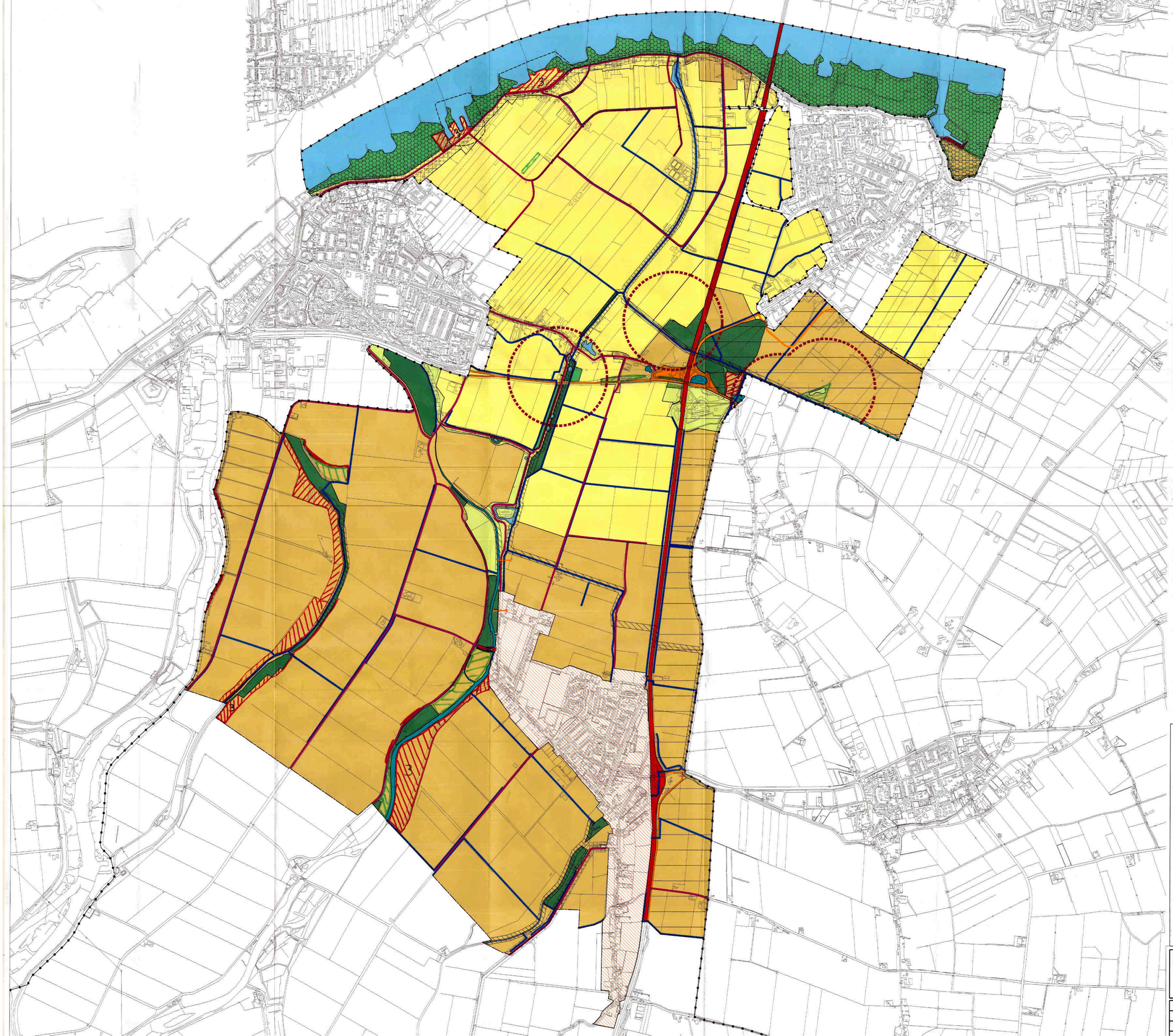

VERKLARING

= Goedkeuring ontheffingen aan deze plandelen bestemd als 'alca' en 'agrarisch gebied' betreft GHS-leefgebied kwetsbare soorten

= Goedkeuring ontheffingen aan deze plandelen bestemd als 'agrarisch gebied' betreft GHS-natuur.

ALGEMENE AANDUIDINGEN

- TOPOGRAFISCHE GEGEVENS
- GEBIED VALLENDE BUITEN HET BESTEMMINGSPLAN
- GRENS VAN HET BESTEMMINGSPLAN TEVENS GEMEENTEGRENS
- DEELPLANGRENS

BESTEMMINGEN

- NATUURGEBIED
- BOSGEBIED
- AGRARISCH GEBIED MET NATUURWAARDE -An-
- AGRARISCH GEBIED MET LANDSCHAPPELIJKE/CULTUUR-HISTORISCHE EN OF ABIOTISCHE WAARDEN -Alca-
- AGRARISCH GEBIED
- WATERHUISHOUDKUNDIGE DOELEINDEN
  - WATER VOOR DE LANDBOUW
  - WATER VOOR NATUUR
  - VAARWATER
  - WATERBERGING
- VERKEERSDOELEINDEN
  - INTERREGIONALE WEGEN
  - INTERLOKALE WEGEN
  - LOKALE VERHARDE WEGEN

AANDUIDINGEN BINNEN BESTEMMINGEN

3 = Een aanlegvergunningstelsel op te nemen voor die gebieden met de aanduiding 3 op grond van art. 28 lid 4 WIO overeenkomstig het toetsingskader opgenomen in art. 24 en de tabel voor de levensgemeenschappen van moeras en rietvegetatie.

DIFFERENTIATIES

- WATERKERING
- WATERSTAATKUNDIGE DOELEINDEN
- MILITAIR LAAGVLIEGGEBIED
- STILTEGEBIED
- MOLENBIOTOOP
- ECOLOGISCHE BESCHERMINGSZONE
- GELUIDSCONTOUREN 50dB(A) INDUSTRIELAWAAI

DIFFERENTIATIES (VERVOLG)

	LEIDINGEN	BELEMMERINGSZONE
— G —	GASTRANSPORTLEIDING	4M UIT HET HART V/D LEIDING
— WT —	WATERTRANSPORTLEIDING	5M UIT HET HART V/D LEIDING
— · · —	HOOGSPANNINGSLEIDING	38M UIT HET HART V/D LEIDING

BIJ DIT BESTEMMINGSPLAN BEHOREN DE VOLGENDE KAARTEN:

- PLANKAART 1
  BESTEMMINGEN
- PLANKAART 2A
  AANLEGVERGUNNINGEN EN GEBRUIKSVERBODEN: ABIOTISCHE, LANDSCHAPPELIJKE EN CULTUUR-HISTORISCHE WAARDEN
- PLANKAART 2B
  AANLEGVERGUNNINGEN EN GEBRUIKSVERBODEN: NATUURWAARDEN
- PLANKAART 3
  ONTWIKKELINGENKAART

Behoort bij besluit van de Provinciale Staten van Noord-Holland 19 FEB. 2008
Mij bekend, hoofd bureau
1916226

Behoort bij het besluit van de raad van de gemeente Werkendam, d.d. 19 juni 2007, tot vaststelling van het bestemmingsplan "Buitengebied Werkendam"

Mij bekend,
de griffier
mr. Bakker

gemeente werkendam

Gemeente Werkendam

Bestemmingsplan Buitengebied

Plankaart 1 Bestemmingen — deelplan 1 van 2

getekend	WvD	datum	okt. '01	concept VO	--/--/--
tek. nr	PLNK-1A	wijz.	juni '06 / VWP	consultatiewijz.	--/--/--
proj. nr	211x00970	wijz.	jan. '07 / BRO	ontwerp	--/--/--
schaal		wijz.		vastgesteld	--/--/--

BRO

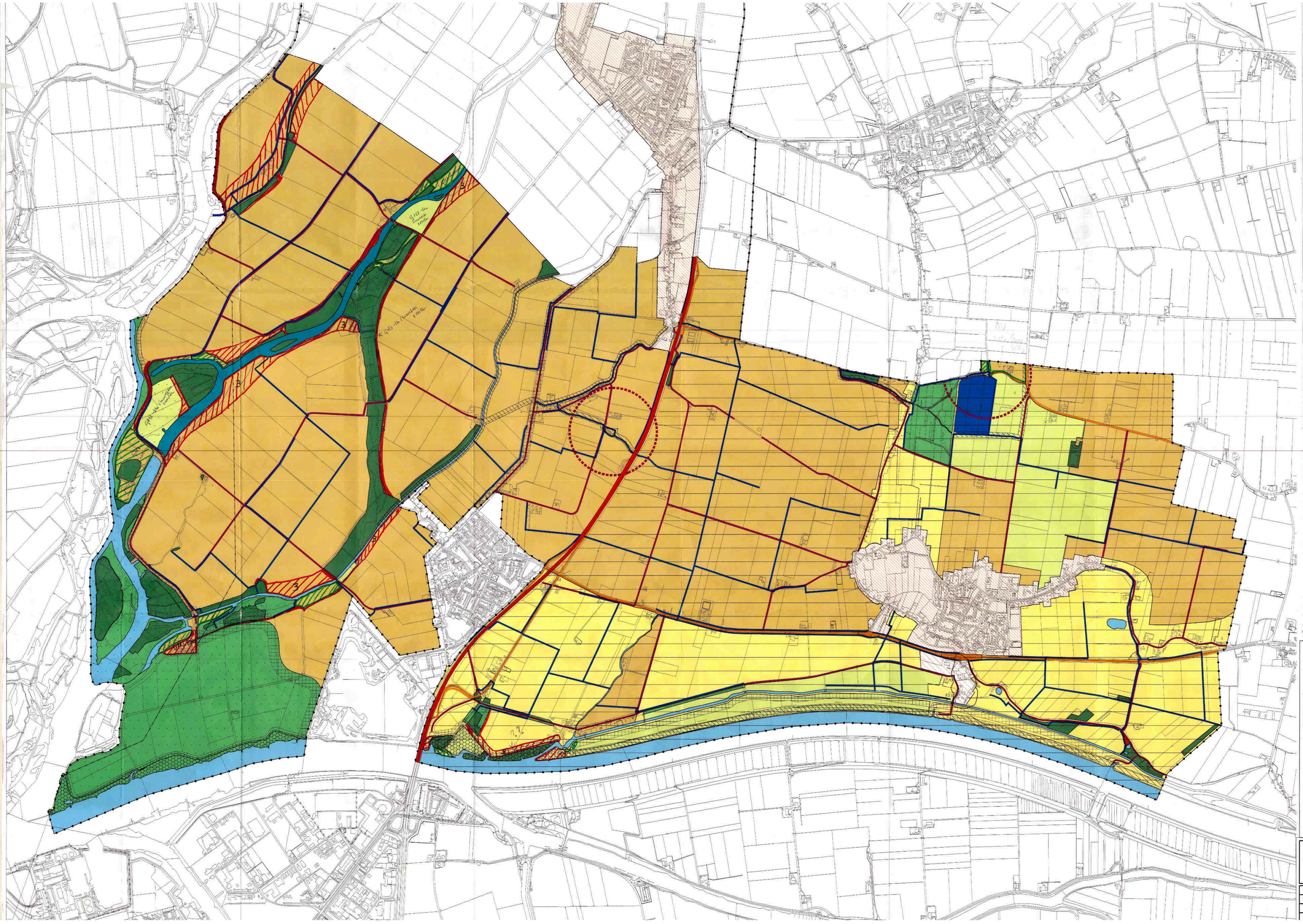

VERKLARING

'alco' en 'agrarisch gebied' betreft GHS-beekgebied Kwetsbare soorten

ALGEMENE AANDUIDINGEN

= Beoordeling ontheffingen aan deze plankaarten bekend als 'alco' en 'agrarisch gebied' betreft GHS-natuur.

- TOPOGRAFISCHE GEGEVENS
- GEBIED VALLENDE BUITEN HET BESTEMMINGSPLAN
- GRENS VAN HET BESTEMMINGSPLAN TEVENS GEMEENTEGRENS
- DEELPLANGRENS

BESTEMMINGEN

- NATUURGEBIED
- BOSGEBIED
- AGRARISCH GEBIED MET NATUURWAARDE -An-
- AGRARISCH GEBIED MET LANDSCHAPPELIJKE/CULTUURHISTORISCHE EN OF ABIOTISCHE WAARDEN -Alca-
- AGRARISCH GEBIED
- WATERHUISHOUDKUNDIGE DOELEINDEN
  - WATER VOOR DE LANDBOUW
  - WATER VOOR NATUUR
  - VAARWATER
  - WATERBERGING
- VERKEERSDOELEINDEN
  - INTERREGIONALE WEGEN
  - INTERLOKALE WEGEN
  - LOKALE VERWARDE WEGEN

AANDUIDINGEN BINNEN BESTEMMINGEN

3 = Een aanlegvergunningstelsel op te nemen voor dit gebied met de aanduiding 3 op grond van art. 28 lid 4 Wro overeenkomstig het toetsingskader opgenomen in art. 24 en de tabel voor de :
- bevoegdheden van Moes
- bevoegdheden

DIFFERENTIATIES

- WATERKERING
- WATERSTAATKUNDIGE DOELEINDEN
- MILITAIR LAAGVLIEGGEBIED
- STILTEGEBIED
- MOLENBIOTOOP
- ECOLOGISCHE BESCHERMINGSZONE
- GELUIDSCONTOUREN 50dB(A) INDUSTRIELAWAAI

DIFFERENTIATIES (VERVOLG)

	LEIDINGEN	BELEMMERINGSZONE
—— G ——	GASTRANSPORTLEIDING	40m UIT HET HART V/D LEIDING
—— WT ——	WATERTRANSPORTLEIDING	50m UIT HET HART V/D LEIDING
—— · · ——	HOOGSPANNINGSLEIDING	30M UIT HET HART V/D LEIDING

BIJ DIT BESTEMMINGSPLAN BEHOREN DE VOLGENDE KAARTEN:

- PLANKAART 1 BESTEMMINGEN
- PLANKAART 2A AANLEGVERGUNNINGEN EN GEBRUIKSVERBODEN: ABIOTISCHE, LANDSCHAPPELIJKE EN CULTUUR-HISTORISCHE WAARDEN
- PLANKAART 2B AANLEGVERGUNNINGEN EN GEBRUIKSVERBODEN: NATUURWAARDEN
- PLANKAART 3 ONTWIKKELINGENKAART

Behoort bij het besluit van de raad van de gemeente Werkendam, d.d. 19 juni 2007, tot vaststelling van het bestemmingsplan "Buitengebied Werkendam"

Mij bekend,
de griffier

mr. J. Bakker

gemeente werkendam

behoort bij besluit van Gedeputeerde Staten van Noord-Brabant van 19 FEB. 2008 19/6226

Mij bekend,
hoofd ruimtelijk

mr. drs. C. M. Bernsdorf

Gemeente Werkendam

Bestemmingsplan Buitengebied

Plankaart 1 Bestemmingen

deelplan 2 van 3

gemeente	WKD	datum	dd. '07	voorzitter/VD	
ref. nr.	PLNK-18	VOZ	juni '06 / VWP	commissaris	
proj. nr.	211x00070	VOZ	jan. '07 / BRO	ontwerp	
schaal	1:10.000	VOZ	feb. '07 / BRO	vastgesteld	

BRO

VERKLARING

ALGEMENE AANDUIDINGEN

- TOPOGRAFISCHE GEGEVENS
- GEBIED VALLENDE BUITEN HET BESTEMMINGSPLAN
- GRENS VAN HET BESTEMMINGSPLAN TEVENS GEMEENTEGRENS
- DEELPLANGRENS

CULTUURHISTORISCHE, LANDSCHAPPELIJKE EN ABIOTISCH WAARDEN

- AARDKUNDIG WAARDEVOL GEBIED,TEVENS HISTORISCH-GEOGRAFISCH WAARDEVOL
- OPENHEID
- WIELEN EN PLASSEN
- FORT
- WEINIG VERANDERDE PERCELERING
- INDICATIEVE ARCHEOLOGISCHE VERWACHTINGSWAARDE
- VERBODEN KRING
- HISTORISCHE KADES EN DIJKEN
- ARCHEOLOGISCH MONUMENT
- OPHAALBRUG
- GRIENDWERKERSKEET
- KAZEMAT

BIJ DIT BESTEMMINGSPLAN BEHOREN DE VOLGENDE KAARTEN:

- PLANKAART 1
  BESTEMMINGEN
- PLANKAART 2A
  AANLEGVERGUNNINGEN EN GEBRUIKSVERBODEN: ABIOTISCHE, LANDSCHAPPELIJKE EN CULTUUR-HISTORISCHE WAARDEN
- PLANKAART 2B
  AANLEGVERGUNNINGEN EN GEBRUIKSVERBODEN: NATUURWAARDEN
- PLANKAART 3
  ONTWIKKELINGENKAART

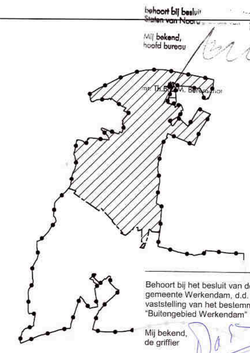

Behoort bij het besluit van de raad van de gemeente Werkendam, d.d. 19 juni 2007, tot vaststelling van het bestemmingsplan "Buitengebied Werkendam"

Mij bekend,
de griffier

mr. I. Bakker

gemeente werkendam

behoort bij besluit ... van de raad van de gemeente Werkendam

Mij bekend,
hoofd bureau

19 FEB. 2008
1216226

Gemeente Werkendam

Bestemmingsplan Buitengebied

Plankaart 2A Cultuurhistorische, landschappelijke en abiotische waarden — deelplan 1 van 2

gemeend:	LvT	datum:	juli '99	concept VO:	
tek. nr:	PLNK-2A1	wijz:	juni '06 / VWP	voorontwerp:	
proj. nr:	211x00670	wijz:	jan. '07 / BRO	ontwerp:	
schaal:	1:10.000	wijz:		vastgesteld:	

BRO
Stadsplein 7
Postbus 2
5700 AB Helmond
T 0411 65 04 00
F 0411 65 04 01
E info@bro.nl
W www.bro.nl

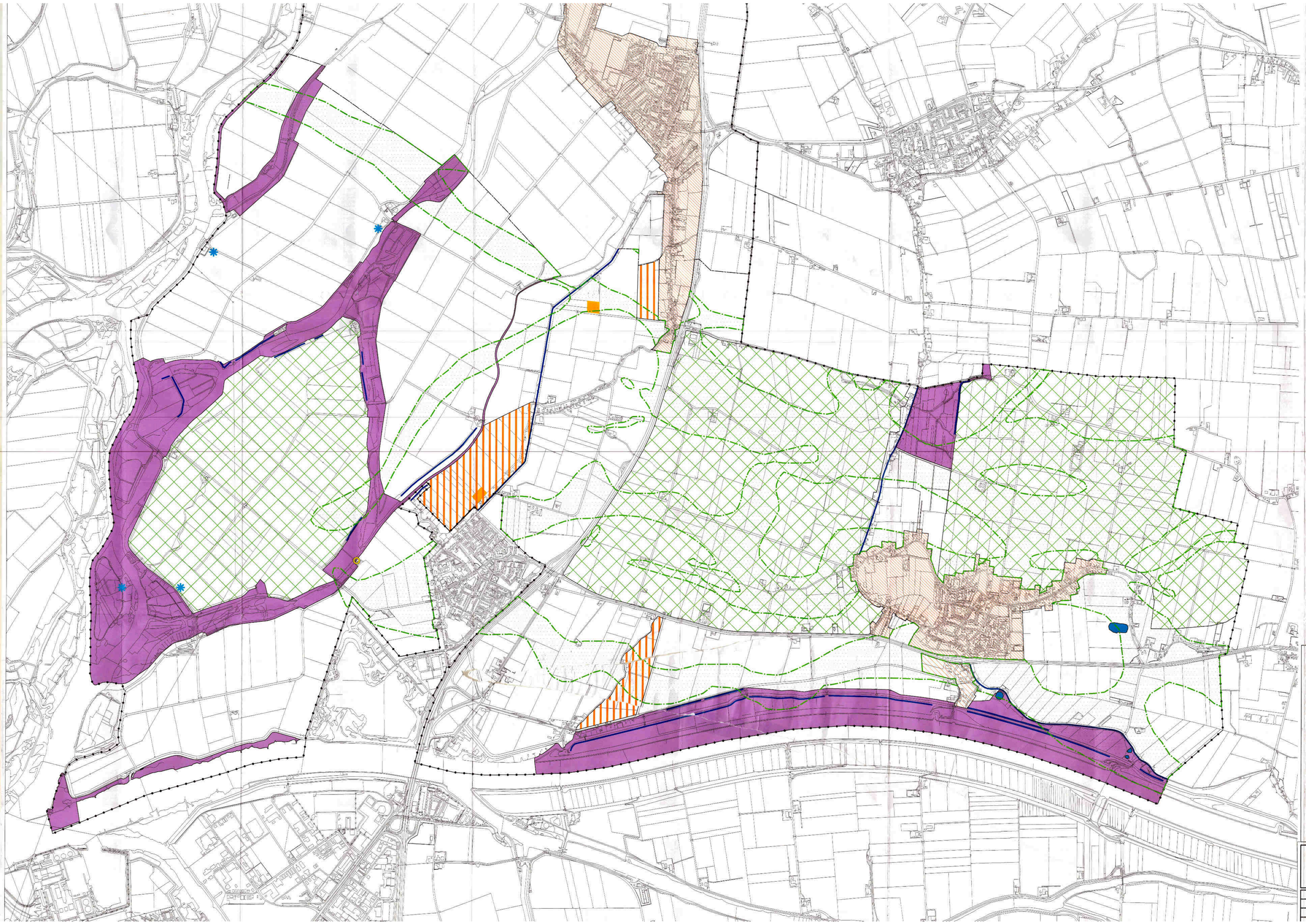

VERKLARING

ALGEMENE AANDUIDINGEN

- TOPOGRAFISCHE GEGEVENS
- GEBIED VALLENDE BUITEN HET BESTEMMINGSPLAN
- GRENS VAN HET BESTEMMINGSPLAN TEVENS GEMEENTEGRENS
- DEELPLANGRENS

CULTUURHISTORISCHE, LANDSCHAPPELIJKE EN ABIOTISCH WAARDEN

- AARDKUNDIG WAARDEVOL GEBIED,TEVENS HISTORISCH-GEOGRAFISCH WAARDEVOL
- OPENHEID
- WIELEN EN PLASSEN
- FORT
- WEINIG VERANDERDE PERCELERING
- INDICATIEVE ARCHEOLOGISCHE VERWACHTINGSWAARDE
- VERBODEN KRING
- HISTORISCHE KADES EN DIJKEN
- ARCHEOLOGISCH MONUMENT
- OPHAALBRUG
- GRIENDWERKERSKEET
- KAZEMAT

BIJ DIT BESTEMMINGSPLAN BEHOREN DE VOLGENDE KAARTEN:

- PLANKAART 1
  BESTEMMINGEN
- PLANKAART 2A
  AANLEGVERGUNNINGEN EN GEBRUIKSVERBODEN; ABIOTISCHE, LANDSCHAPPELIJKE EN CULTUUR-HISTORISCHE WAARDEN
- PLANKAART 2B
  AANLEGVERGUNNINGEN EN GEBRUIKSVERBODEN; NATUURWAARDEN
- PLANKAART 3
  ONTWIKKELINGENKAART

Behoort bij het besluit van de raad van de gemeente Werkendam, d.d. 19 juni 2007, tot vaststelling van het bestemmingsplan "Buitengebied Werkendam"

Mij bekend,
de griffier

Bakker

gemeente werkendam

Behoort bij besluit van Gedeputeerde Staten van Noord-Brabant van 19 FEB 2008
Namens hen,
hoofd bureau

1316226

Gemeente Werkendam

Bestemmingsplan Buitengebied

Plankaart 2A Cultuurhistorische, landschappelijke en abiotische waarden — deelplan 2 van 2

gemeent	LVT	datum	juli '98	concept IG	
tek. nr	PLNK2A2	wijz.	juni '06 / VWP	coordinatie	
proj.nr	211x008f0	wijz.	jan. '07 / BRO	schaal	
schal		wijz.		vastgesteld	

BRO

VERKLARING

ALGEMENE AANDUIDINGEN

- TOPOGRAFISCHE GEGEVENS
- GEBIED VALLENDE BUITEN HET BESTEMMINGSPLAN
- GRENS VAN HET BESTEMMINGSPLAN TEVENS GEMEENTEGRENS
- DEELPLANGRENS

NATUURWAARDEN

- LEVENSGEMEENSCHAPPEN VAN RIVIEROEVERS
- LEVENSGEMEENSCHAPPEN VAN BOS
- LEVENSGEMEENSCHAPPEN VAN MOERAS NATTE GRASLANDEN EN RIET VEGETATIES
- LEEFGEBIED VAN WEIDEVOGELS
- LEEFGEBIED VAN AMFIBIEËN
- LEVENSGEMEENSCHAPPEN VAN OPEN WATER
- LEVENSGEMEENSCHAPPEN VAN BOTANISCH WAARDEVOL GRASLAND

BIJ DIT BESTEMMINGSPLAN
BEHOREN DE VOLGENDE KAARTEN:

- PLANKAART 1
  BESTEMMINGEN
- PLANKAART 2A
  AANLEGVERGUNNINGEN EN GEBRUIKSVERBODEN: ABIOTISCHE, LANDSCHAPPELIJKE EN CULTUUR-HISTORISCHE WAARDEN
- PLANKAART 2B
  AANLEGVERGUNNINGEN EN GEBRUIKSVERBODEN: NATUURWAARDEN
- PLANKAART 3
  ONTWIKKELINGENKAART

Behoort bij het besluit van Gedeputeerde Staten van Noord-Brabant 19 FEB. 2008 13162226

Mij bekend,
hoofd bureau

mr. drs. P.A.J. Bemelmans

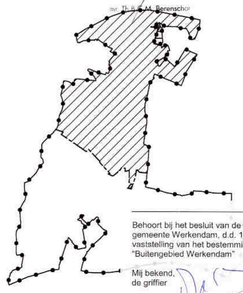

Behoort bij het besluit van de raad van de gemeente Werkendam, d.d. 19 juni 2007, tot vaststelling van het bestemmingsplan "Buitengebied Werkendam"

Mij bekend,
de griffier

mr. I. Bakker

gemeente werkendam

Gemeente Werkendam

Bestemmingsplan Buitengebied

Plankaart 2B Natuurwaarden

deelplan 1 van 2

getekend:	LvT	datum:	juli '06	concept VO:	-/-/-
tek. nr:	PLNK-2B1	wijz:	juni '06 / VWP	voorontwerp:	-/-/-
proj. nr:	211x00970	wijz:	jan. '07 / BRO	ontwerp:	-/-/-
schaal:	1:10.000	wijz:	feb. '07 / BRO	vastgesteld:	-/-/-

B|RO

VERKLARING

ALGEMENE AANDUIDINGEN

- TOPOGRAFISCHE GEGEVENS
- GEBIED VALLENDE BUITEN HET BESTEMMINGSPLAN
- GRENS VAN HET BESTEMMINGSPLAN TEVENS GEMEENTEGRENS
- DEELPLANGRENS

NATUURWAARDEN

- LEVENSGEMEENSCHAPPEN VAN RIVIEROEVERS
- LEVENSGEMEENSCHAPPEN VAN BOS
- LEVENSGEMEENSCHAPPEN VAN MOERAS NATTE GRASLANDEN EN RIET VEGETATIES
- LEEFGEBIED VAN WEIDEVOGELS
- LEEFGEBIED VAN AMFIBIEËN
- LEVENSGEMEENSCHAPPEN VAN OPEN WATER
- LEVENSGEMEENSCHAPPEN VAN BOTANISCH WAARDEVOL GRASLAND

BIJ DIT BESTEMMINGSPLAN BEHOREN DE VOLGENDE KAARTEN:

- PLANKAART 1
  BESTEMMINGEN
- PLANKAART 2A
  AANLEGVERGUNNINGEN EN GEBRUIKSVERBODEN ABIOTISCHE, LANDSCHAPPELIJKE EN CULTUUR-HISTORISCHE WAARDEN
- PLANKAART 2B
  AANLEGVERGUNNINGEN EN GEBRUIKSVERBODEN NATUURWAARDEN
- PLANKAART 3
  ONTWIKKELINGENKAART

Behoort bij het besluit van de raad van de gemeente Werkendam, d.d. 19 juni 2007, tot vaststelling van het bestemmingsplan "Buitengebied Werkendam"

Mij bekend,
de griffier

mr. J. Bakker

gemeente werkendam

bekeren bij besluit van Gedeputeerde Staten van Noordbrabant van FEB 2008 13162226

Mij bekend,
hoofd bouwzaken

Gemeente Werkendam

Bestemmingsplan Buitengebied

Plankaart 2B Natuurwaarden

deelplan 2 van 2

gemaakt:	LVT	datum:	juli '99	controle VO:	
tek. nr:	PLNK-2B2	vrij:	juni '06 / VWP	controleur:	
proj. nr:	211v00870	vrij:	jan. '07 / BIRO	schaal:	

BIRO

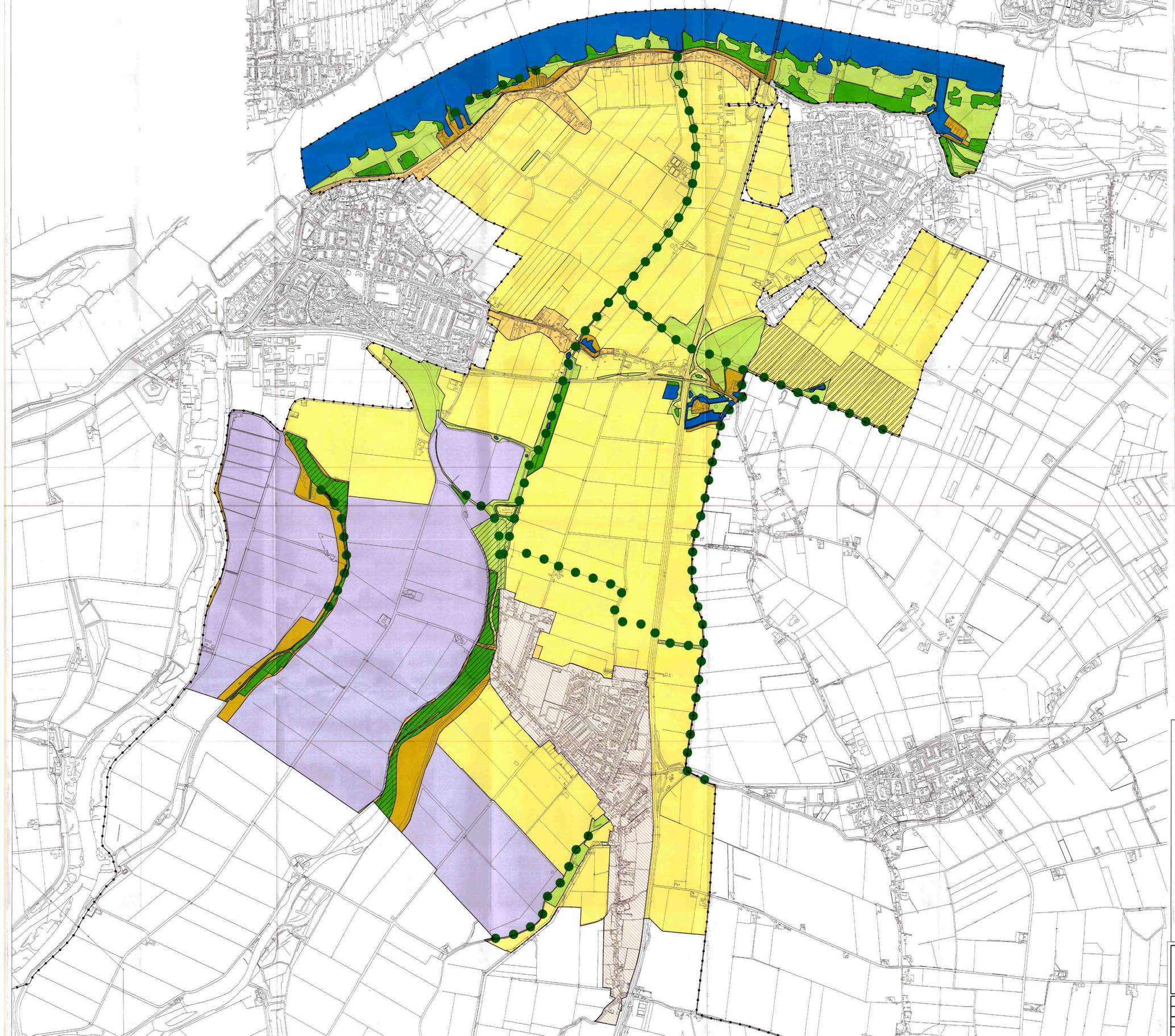

VERKLARING

ALGEMENE AANDUIDINGEN

- TOPOGRAFISCHE GEGEVENS
- GEBIED VALLENDE BUITEN HET BESTEMMINGSPLAN
- GRENS VAN HET BESTEMMINGSPLAN TEVENS GEMEENTEGRENS
- DEELPLANGRENS
- BEBOUWINGSLINT
- BEBOUWINGCLUSTER
- ZOEKGEBIED REGIONALE WATERBERGING
- VOGEL- EN HABITATRICHTLIJNGEBIED
- WATER

GHS-NATUUR

- NATUURPAREL
- OVERIG BOS- EN NATUURGEBIED
- ECOLOGISCHE VERBINDINGSZONE

GHS-LANDBOUW

- LEEFGEBIED KWETSBARE SOORTEN
- LEEFGEBIED STRUWEELVOGELS

AHS-LANDSCHAP

- RNLE-LANDSCHAPSDEEL

AHS-LANDBOUW

- AHS-LANDBOUW

BIJ DIT BESTEMMINGSPLAN
BEHOREN DE VOLGENDE KAARTEN:

* PLANKAART 1
  BESTEMMINGEN
* PLANKAART 2A
  AANLEGVERGUNNINGEN EN GEBRUIKSVERBODEN: ABIOTIBCHE, LANDSCHAPPELIJKE EN CULTUUR-HISTORISCHE WAARDEN
* PLANKAART 2B
  AANLEGVERGUNNINGEN EN GEBRUIKSVERBODEN: NATUURWAARDEN
* PLANKAART 3
  ONTWIKKELINGENKAART

behoort bij besluit van Gedeputeerde Staten van Noord-Holland van 19 FEB 2008
12/6226
Mij bekend,
hoofd bureau

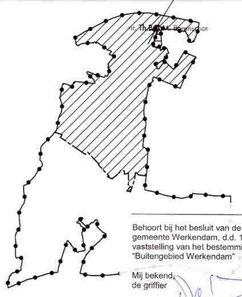

Behoort bij het besluit van de raad van de gemeente Werkendam, d.d. 19 juni 2007, tot vaststelling van het bestemmingsplan "Buitengebied Werkendam".

Mij bekend,
de griffier

drs. J. Bakker

gemeente werkendam

Gemeente Werkendam

Bestemmingsplan Buitengebied

Ontwikkelingenkaart plankaart 3

deelplan 1 van 2

getekend:	MvM	datum:	nov. '01
tek. nr:	PLNK-3A	wijz:	juni '06 / VWP
proj. nr:	211v00970	wijz:	jan. '07 / BRO
schaal:	1:10.000	wijz:	feb. '07 / BRO

concept VO	
voorontwerp:	
ontwerp:	
vastgesteld:	

BRO
Rotterdamseweg 183C
Postbus 29079
2502 LB Den Haag
T 0413 70 24 00
F 0413 70 24 01
E info@bro.nl
KvK Utrecht 30164331

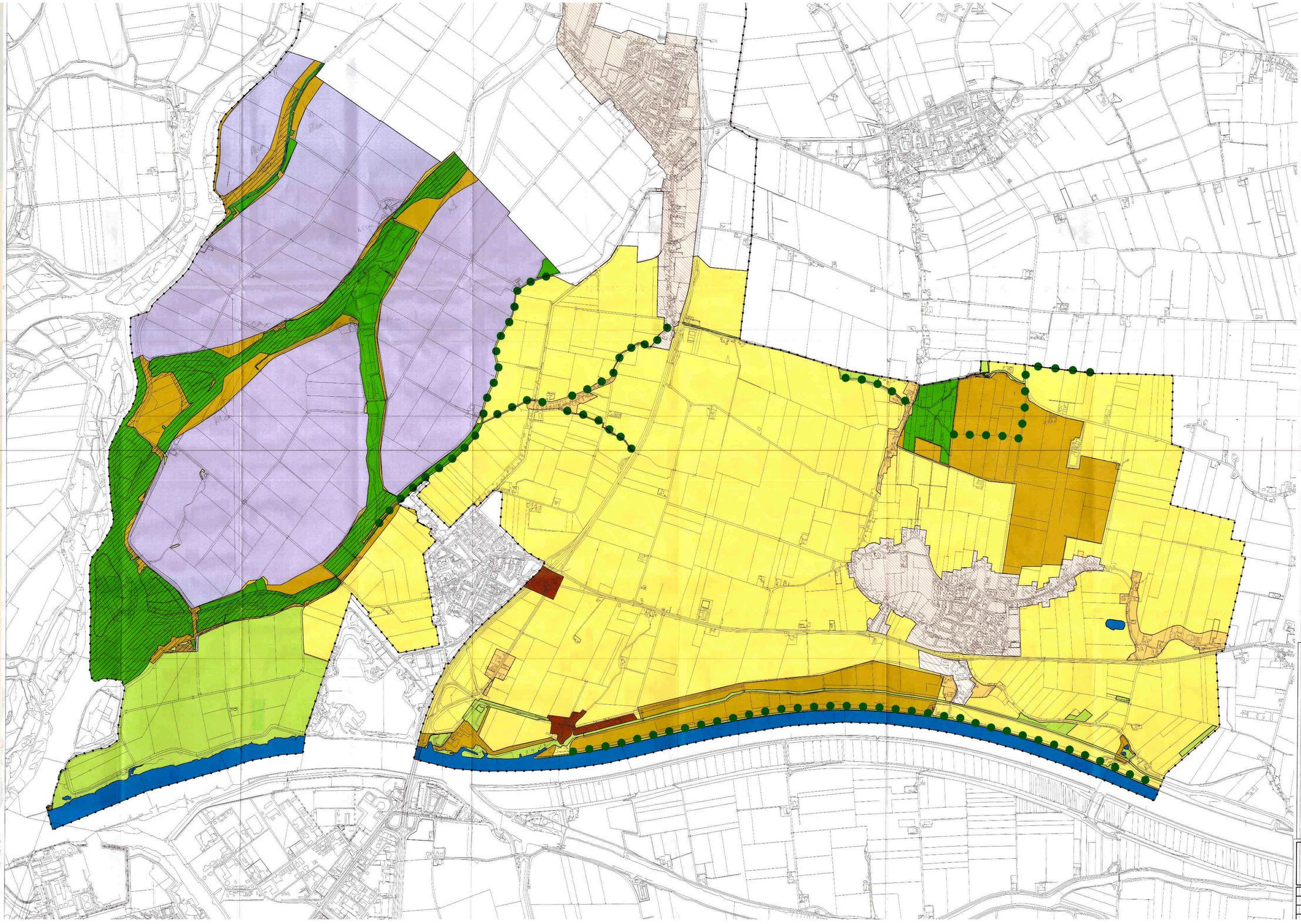

ALGEMENE AANDUIDINGEN

- TOPOGRAFISCHE GEGEVENS
- GEBIED VALLENDE BUITEN HET BESTEMMINGSPLAN
- GRENS VAN HET BESTEMMINGSPLAN TEVENS GEMEENTEGRENS
- DEELPLANGRENS
- BEBOUWINGSLINT
- BEBOUWINGCLUSTER
- GEBIED MET WIJZIGINGSBEVOEGDHEID NAAR BEGRAAFPLAATS
- VOGEL- EN HABITATRICHTLIJNGEBIED
- ZOEKGEBIED REGIONALE WATERBERGING
- WATER

GHS-NATUUR

- NATUURPAREL
- OVERIG BOS- EN NATUURGEBIED
- ECOLOGISCHE VERBINDINGSZONE

GHS-LANDBOUW

- LEEFGEBIED KWETSBARE SOORTEN
- LEEFGEBIED STRUWEELVOGELS

AHS-LANDSCHAP

- RNLE-LANDSCHAPSDEEL

AHS-LANDBOUW

- AHS-LANDBOUW

BIJ DIT BESTEMMINGSPLAN BEHOREN DE VOLGENDE KAARTEN:

- PLANKAART 1 BESTEMMINGEN
- PLANKAART 2A AANLEGVERGUNNINGEN EN GEBRUIKSVERBODEN: ARCHEOLOGISCHE, LANDSCHAPPELIJKE EN CULTUURHISTORISCHE WAARDEN
- PLANKAART 2B AANLEGVERGUNNINGEN EN GEBRUIKSVERBODEN: NATUURWAARDEN
- PLANKAART 3 ONTWIKKELINGENKAART

Behoort bij het besluit van de raad van de gemeente Werkendam, d.d. 19 juni 2007, tot vaststelling van het bestemmingsplan "Buitengebied Werkendam"

Mij bekend,
de griffier,
mr. A. Bakker

gemeente werkendam

Behoort bij besluit van Gedeputeerde Staten van Noordbrabant van 19 FEB. 2008
Mij bekend,
hoofd afdeling
13/b226

Gemeente Werkendam

Bestemmingsplan Buitengebied

Ontwikkelingenkaart plankaart 3

deelplan 2 van 2

gebiedcode:	MVM	datum: nov. '01	concept'01:
tek. nr:	PLNK-3B	w.g.: juni '06 / VWP	vastgesteld:
pag. nr:	211x00970	w.g.: jan. '07 / BRO	ontwerp:
schaal:		w.g.:	vastgesteld:

BRO

B-243 (07-16)

Gemeente Werkendam

Bestemmingsplan Buitengebied

Detailplankaarten woondoeleinden

Behoort bij het besluit van de raad van de gemeente Werkendam, d.d. 19 juni 2007, tot vaststelling van het bestemmingsplan "Buitengebied Werkendam"

Mij bekend,
de griffier

mr. I. Bakker

GEMEENTE WERKENDAM

gemeente werkendam

Postbus 4 5280 AA Boxtel
Bosscheweg 107 Boxtel
www.bro.nl

telefoon 0411 850 400
fax 0411 850 401
e-mail: info@bro.nl

Documentatiepagina

Opdrachtgever:	Gemeente Werkendam
Titel rapport:	Bestemmingsplan Buitengebied
Rapporttype:	Detailplankaarten woondoeleinden
Rapportnummer:	211x00970.033372_1 - woond.
Projectnummer:	150x00130 / 211x00970
Datum:	10 juli 2007
Concept:	oktober 2001
Voorontwerp:	mei 2006
Ontwerp:	februari 2007
Vaststelling:	19 juni 2007
Contactpersoon opdrachtgever:	de heer J. van den Berg
Projectteam BRO:	Marcel Volbeda, Monique Stassen
Trefwoorden:	-

Beknopte inhoud: -

Straatnaam	Huis-nummer	Postcode	Plaatsnaam	woning-nummer		kaart-nummer
Baan	1 -	4271 BT	Dussen	W	1	43
Baan	2 -	4271 BS	Dussen	W	2	43
Baan	3 -	4271 BT	Dussen	W	3	43
Baan	3 a	4271 BT	Dussen	W	4	43
Baan	4 -	4271 BS	Dussen	W	5	43
Baan	5 -	4271 BT	Dussen	W	6	43
Baan	6 -	4271 BS	Dussen	W	7	43
Baan	7 -	4271 BT	Dussen	W	8	44
Baan	9 -	4271 BT	Dussen	W	9	44
Baan	10 -	4271 BS	Dussen	W	11	43
Baan	13 -	4271 BT	Dussen	W	12	45
Baan	14 -	4271 BS	Dussen	W	13	44
Baan	16 -	4271 BS	Dussen	W	14	44
Baan	18 -	4271 BS	Dussen	W	16	44
Baan	19 -	4271 BT	Dussen	W	17	45
Baan	20 -	4271 BS	Dussen	W	18	44
Baan	20 a	4271 BS	Dussen	W	19	44
Baan	22 -	4271 BS	Dussen	W	20	44
Baan	24 -	4271 BS	Dussen	W	21	44
Baan	26 -	4271 BS	Dussen	W	22	44
Baan	28 -	4271 BS	Dussen	W	23	44
Baan	30 -	4271 BS	Dussen	W	24	44
Baan	32 -	4271 BS	Dussen	W	25	45
Baan	34 -	4271 BS	Dussen	W	26	45
Baan	36 -	4271 BS	Dussen	W	27	45
Baan	38 -	4271 BS	Dussen	W	28	45
Baan	40 -	4271 BS	Dussen	W	29	45
Bakkerskilweg	1 -	4251 PE	Werkendam	W	30	3
Bakkerskilweg	2 -	4251 PE	Werkendam	W	31	3
Binnen	29 -	4271 BV	Dussen	W	72	43
Binnen	31 -	4271BV	Dussen	W	598	43
Binnen	44 -	4271 BX	Dussen	W	73	43
Boerenverdrietweg	1 -	4273 PA	Hank	W	74	68
Boerenverdrietweg	3 -	4273 PA	Hank	W	75	68
Boerenverdrietweg	4 -	4273 PA	Hank	W	76	68
Bosschen	2 -	4271 LT	Dussen	W	77	50
Bruine Kilweg	3 -	4251 PH	Werkendam	W	81	4
Buitendijk	3 -	4255 GT	Nieuwendijk	W	82	25
Buitendijk	5 -	4255 GT	Nieuwendijk	W	83	25
Buitendijk	8 -	4255 GV	Nieuwendijk	W	84	25
Buitendijk	9 -	4255 GT	Nieuwendijk	W	85	25

Straatnaam	Huis-nummer	Postcode	Plaatsnaam	woning-nummer		kaart-nummer
Buitendijk	10 -	4255 GV	Nieuwendijk	W	86	25
Buitendijk	11 -	4255 GT	Nieuwendijk	W	87	25
Buitendijk	12 -	4255 GV	Nieuwendijk	W	88	25
Buitendijk	13 -	4255 GT	Nieuwendijk	W	89	26
Buitendijk	14 -	4255 GV	Nieuwendijk	W	90	25
Buitendijk	15 -	4255 GT	Nieuwendijk	W	91	26
Buitendijk	16 -	4255 GV	Nieuwendijk	W	92	25
Buitendijk	18 -	4255 GV	Nieuwendijk	W	93	25
Buitendijk	20 -	4255 GV	Nieuwendijk	W	94	25
Buitendijk	21 -	4255 GT	Nieuwendijk	W	95	27
Buitendijk	22 -	4255 GV	Nieuwendijk	W	96	25
Buitendijk	24 -	4255 GV	Nieuwendijk	W	97	25
Buitendijk	25 -	4255 GT	Nieuwendijk	W	98	27
Buitendijk	26 -	4255 GV	Nieuwendijk	W	99	25
Buitendijk	28 -	4255 GV	Nieuwendijk	W	100	25
Buitendijk	30 -	4255 GV	Nieuwendijk	W	101	25
Buitendijk	32 -	4255 GV	Nieuwendijk	W	102	25
Buitendijk	34 -	4255 GV	Nieuwendijk	W	103	25
Buitendijk	36 -	4255 GV	Nieuwendijk	W	104	25
Buitendijk	38 -	4255 GV	Nieuwendijk	W	105	25
Buitendijk	40 -	4255 GV	Nieuwendijk	W	106	26
Buitendijk	52 -	4255 GV	Nieuwendijk	W	107	27
Buitendijk	54 -	4255 GV	Nieuwendijk	W	108	27
Buitendijk	56 -	4255 GV	Nieuwendijk	W	109	27
Buitendijk	58 -	4255 GV	Nieuwendijk	W	110	27
Buitendijk	60 -	4255 GV	Nieuwendijk	W	111	27
Buitendijk	91 -	4273 GE	Hank	W	112	52
Buitendijk	93 -	4273 GG	Hank	W	113	52
Buitendijk	97 -	4273 GG	Hank	W	114	52
Buitendijk	101 -	4273 GG	Hank	W	115	52
Buitendijk	103 -	4273 GG	Hank	W	116	52
Buitendijk	105 -	4273 GG	Hank	W	117	52
Buitendijk	107 -	4273 GG	Hank	W	118	52
Buitendijk	111 -	4273 GG	Hank	W	119	52
Buitendijk	113 -	4273 GG	Hank	W	120	52
Buitendijk	115 -	4273 GG	Hank	W	121	52
Buitendijk	117 -	4273 GG	Hank	W	122	52
Buitendijk	119 -	4273 GG	Hank	W	123	52
Buitendijk	121 -	4273 GH	Hank	W	124	52
Buitendijk	123 -	4273 GH	Hank	W	125	52
Buitendijk	125 -	4273 GH	Hank	W	126	53

Straatnaam	Huis-nummer	Postcode	Plaatsnaam	woning-nummer		kaart-nummer
Buitendijk	127 -	4273 GH	Hank	W	127	53
Buitendijk	129 -	4273 GH	Hank	W	128	53
Buitendijk	130 -	4273 GH	Hank	W	129	53
Buitendijk	133 -	4273 GH	Hank	W	130	53
Buitendijk	134 -	4273 GH	Hank	W	131	53
Buitendijk	136 -	4273 GH	Hank	W	132	53
Buitendijk	137 -	4273 GH	Hank	W	133	53
Buitendijk	140 -	4273 GH	Hank	W	134	53
Buitendijk	141 -	4273 GH	Hank	W	135	54
Buitendijk	142 -	4273 GH	Hank	W	136	54
Buitendijk	143 -	4273 GH	Hank	W	137	54
Buitenkade	1 -	4273 GP	Hank	W	138	53
Buitenkade	2 -	4273 GP	Hank	W	139	56
Buitenkade	3 -	4273 GP	Hank	W	140	53
Buitenkade	4 -	4273 GP	Hank	W	141	56
Buitenkade	6 -	4273 GP	Hank	W	142	56
Buitenkade	6 a	4273 GP	Hank	W	143	56
Buitenkade	7 -	4273 GP	Hank	W	144	53
Buitenkade	8 -	4273 GP	Hank	W	145	56
Buitenkade	8 a	4273 GP	Hank	W	146	56
Buitenkade	8 b	4273 GP	Hank	W	147	56
Buitenkade	9 -	4273 GP	Hank	W	148	53
Buitenkade	11 -	4273 GP	Hank	W	149	53
Buitenkade	11 a	4273 GP	Hank	W	150	53
Buitenkade	12 -	4273 GR	Hank	W	151	56
Buitenkade	14 -	4273 GR	Hank	W	152	56
Buitenkade	16 -	4273 GR	Hank	W	153	56
Buitenkade	16 a	4273 GR	Hank	W	603	56
Buitenkade	17 -	4273 GP	Hank	W	154	56
Buitenkade	18 -	4273 GR	Hank	W	155	56
Buitenkade	19 -	4273 GP	Hank	W	156	56
Buitenkade	20 -	4273 GR	Hank	W	157	56
Buitenkade	21 -	4273 GP	Hank	W	158	56
Buitenkade	21 a	4273 GP	Hank	W	159	56
Buitenkade	21 b	4273 GP	Hank	W	160	56
Buitenkade	21 c	4273 GP	Hank	W	161	56
Buitenkade	21 d	4273 GP	Hank	W	162	56
Buitenkade	21 e	4273 GP	Hank	W	163	56
Buitenkade	22 -	4273 GR	Hank	W	164	56
Buitenkade	23 -	4273 GR	Hank	W	165	56
Buitenkade	23 a	4273 GR	Hank	W	166	56

Straatnaam	Huis-nummer	Postcode	Plaatsnaam	woning-nummer		kaart-nummer
Buitenkade	23 b	4273 GR	Hank	W	167	56
Buitenkade	24 -	4273 GR	Hank	W	168	56
Buitenkade	25 -	4273 GR	Hank	W	169	56
Buitenkade	26 -	4273 GR	Hank	W	170	56
Buitenkade	27 -	4273 GS	Hank	W	171	56
Buitenkade	28 -	4273 GR	Hank	W	172	56
Buitenkade	29 -	4273 GS	Hank	W	173	56
Buitenkade	30 -	4273 GR	Hank	W	174	56
Buitenkade	31 -	4273 GS	Hank	W	175	56
Buitenkade	31 a	4273 GS	Hank	W	176	56
Buitenkade	35 -	4273 GS	Hank	W	177	57
Buitenkade	35 a	4273 GS	Hank	W	178	57
Buitenkade	37 -	4273 GS	Hank	W	179	57
Buitenkade	39 -	4273 GS	Hank	W	180	57
Buitenkade	41 -	4273 GS	Hank	W	181	57
Buitenkade	43 -	4273 GS	Hank	W	182	57
Buurtje	1 -	4254 LL	Sleeuwijk	W	183	23
Buurtje	2 -	4254 LL	Sleeuwijk	W	184	23
Buurtje	3 -	4254 LL	Sleeuwijk	W	185	23
Buurtje	6 -	4254 LL	Sleeuwijk	W	186	23
Buurtje	8 -	4254 LL	Sleeuwijk	W	187	23
Diebracht	4 -	4271 LV	Dussen	W	199	44
Draepkilweg	1 a	4251 PK	Werkendam	W	200	6
Gantelweg	18 -	4251 PZ	Nieuwendijk	W	202	13
Grote Waardweg	3 -	4251 NV	Werkendam	W	204	1
Hellegatsweg	2 -	4273 GN	Hank	W	214	55
Heuvelweg	2 -	4273 PB	Hank	W	215	69
Hillsestraat	41 -	4271 LP	Dussen	W	216	48
Hoef	1 -	4254 LK	Sleeuwijk	W	217	18
Hoef	4 -	4254 LK	Sleeuwijk	W	220	18
Hoef	5 -	4254 LK	Sleeuwijk	W	221	18
Hoef	7 -	4254 LK	Sleeuwijk	W	222	18
Hoef	8 -	4254 LK	Sleeuwijk	W	223	18
Hoekeinde (haven)	1 -	4254 LR	Sleeuwijk	W	264	24
Jachtlaan	5 -	4273 LE	Hank	W	225	60
Jachtlaan	7 -	4273 LE	Hank	W	226	60
Jachtlaan	9 -	4273 LE	Hank	W	227	60
Jachtlaan	11 -	4273 LE	Hank	W	228	60
Jachtlaan	15 -	4273 LE	Hank	W	644	61
Jachtlaan	38 -	4273 LE	Hank	W	230	59
Jachtlaan	40 -	4273 LE	Hank	W	231	59

Straatnaam	Huis-nummer	Postcode	Plaatsnaam	woning-nummer		kaart-nummer
Jachtlaan	42 -	4273 LE	Hank	W	232	59
Jachtlaan	42 a	4273 LE	Hank	W	233	59
Jachtlaan	44 -	4273 LE	Hank	W	234	62
Jachtlaan	50 -	4273 LE	Hank	W	604	60
Kalversteeg	2 -	4273 LL	Hank	W	236	66
Kalversteeg	4 -	4273 LL	Hank	W	237	66
Kamersteeg	1 -	4273 GM	Hank	W	238	52
Kamersteeg	1 a	4273 GM	Hank	W	239	52
Kamersteeg	3 -	4273 GM	Hank	W	240	52
Keizer Napoleonweg	1 -	4273 LB	Hank	W	241	58
Keizer Napoleonweg	3 -	4273 LB	Hank	W	242	58
Keizer Napoleonweg	4 -	4273 LC	Hank	W	243	58
Keizer Napoleonweg	5 -	4273 LB	Hank	W	244	58
Keizer Napoleonweg	6 -	4273 LC	Hank	W	245	58
Keizer Napoleonweg	8 -	4273 LC	Hank	W	247	58
Keizer Napoleonweg	9 -	4273 LB	Hank	W	248	58
Keizer Napoleonweg	13 -	4273 LB	Hank	W	250	59
Keizer Napoleonweg	14 -	4273 LC	Hank	W	251	59
Keizer Napoleonweg	15 -	4273 LB	Hank	W	252	59
Keizer Napoleonweg	17 -	4273 LB	Hank	W	253	59
Keizer Napoleonweg	19 -	4273 LB	Hank	W	254	59
Keizer Napoleonweg	20 -	4273 LC	Hank	W	255	59
Keizer Napoleonweg	21 -	4273 LB	Hank	W	256	59
Keizer Napoleonweg	22 -	4273 LC	Hank	W	257	59
Keizer Napoleonweg	23 -	4273 LB	Hank	W	258	59
Keizer Napoleonweg	24 -	4273 LC	Hank	W	259	59
Keizer Napoleonweg	25 -	4273 LB	Hank	W	260	59
Keizersveer	1 -	4273 LD	Hank	W	262	58
Kerkeinde	20 -	4254 LD	Sleeuwijk	W	267	21
Kerkeinde	22 -	4254 LD	Sleeuwijk	W	268	21
Kerkeinde	23 -	4254 LD	Sleeuwijk	W	269	21
Kerkeinde	25 -	4254 LD	Sleeuwijk	W	270	21
Kerkeinde	26 -	4254 LD	Sleeuwijk	W	271	21
Kerkeinde	27 -	4254 LD	Sleeuwijk	W	272	21
Kerkeinde	28 -	4254 LD	Sleeuwijk	W	273	21
Kerkeinde	29 -	4254 LD	Sleeuwijk	W	274	21
Kerkeinde	30 -	4254 LD	Sleeuwijk	W	275	20
Kerkeinde	32 -	4254 LD	Sleeuwijk	W	276	20
Kerkeinde	33 -	4254 LD	Sleeuwijk	W	277	20
Kerkeinde	37 -	4254 LD	Sleeuwijk	W	278	20
Kerkeinde	41 -	4254 LD	Sleeuwijk	W	279	22

Straatnaam	Huis-nummer	Postcode	Plaatsnaam	woning-nummer		kaart-nummer
Kerkeinde	41 a	4254 LD	Sleeuwijk	W	645	22
Kerkeinde	42 -	4254 LE	Sleeuwijk	W	280	22
Kerkeinde	46 -	4254 LE	Sleeuwijk	W	281	22
Kerkeinde	47 -	4254 LE	Sleeuwijk	W	282	22
Kerkeinde	48 -	4254 LE	Sleeuwijk	W	283	22
Kerkeinde	49 -	4254 LE	Sleeuwijk	W	284	22
Kerkeinde	50 -	4254 LE	Sleeuwijk	W	285	22
Kerkeinde	52 -	4254 LE	Sleeuwijk	W	286	22
Kerkeinde	53 -	4254 LE	Sleeuwijk	W	287	22
Kerkeinde	55 -	4254 LE	Sleeuwijk	W	288	22
Kerkeinde	56 -	4254 LE	Sleeuwijk	W	601	22
Kerkeinde	58 -	4254 LE	Sleeuwijk	W	289	22
Kerkeinde	59 -	4254 LE	Sleeuwijk	W	290	22
Kerkeinde	61 -	4254 LE	Sleeuwijk	W	291	23
Kerkeinde	62 -	4254 LE	Sleeuwijk	W	292	23
Kerkeinde	65 -	4254 LG	Sleeuwijk	W	293	23
Kerkeinde	66 -	4254 LG	Sleeuwijk	W	294	23
Kerkeinde	67 -	4254 LG	Sleeuwijk	W	295	23
Kerkeinde	68 -	4254 LG	Sleeuwijk	W	296	23
Kerkeinde	69 -	4254 LG	Sleeuwijk	W	297	23
Kerkeinde	70 -	4254 LG	Sleeuwijk	W	298	23
Kerkeinde	71 -	4254 LG	Sleeuwijk	W	299	23
Kerkeinde	72 -	4254 LG	Sleeuwijk	W	300	23
Kerkeinde	73 -	4254 LG	Sleeuwijk	W	301	23
Kerkeinde	76 -	4254 LG	Sleeuwijk	W	302	19
Kerkeinde	77 -	4254 LG	Sleeuwijk	W	304	19
Kerkeinde	78 -	4254 LG	Sleeuwijk	W	305	19
Kerkeinde	79 -	4254 LG	Sleeuwijk	W	306	19
Kerkeinde	80 -	4254 LG	Sleeuwijk	W	307	19
Kerkeinde	81 -	4254 LG	Sleeuwijk	W	308	19
Kerkeinde	82 -	4254 LG	Sleeuwijk	W	309	19
Kerkeinde	82 a	4254 LG	Sleeuwijk	W	310	19
Kerkeinde	84 -	4254 LG	Sleeuwijk	W	312	18
Kerkeinde	85 -	4254 LG	Sleeuwijk	W	313	18
Kooikamp	1 -	4254 LJ	Sleeuwijk	W	314	21
Korn	1 -	4271 BM	Dussen	W	322	40
Korn	3 -	4271 BM	Dussen	W	323	40
Korn	4 -	4271 BP	Dussen	W	324	40
Korn	5 -	4271 BM	Dussen	W	325	40
Korn	6 -	4271 BP	Dussen	W	326	40
Korn	8 -	4271 BP	Dussen	W	327	40

Straatnaam	Huis-nummer	Postcode	Plaatsnaam	woning-nummer		kaart-nummer
Korn	9 -	4271 BM	Dussen	W	328	40
Korn	10 -	4271 BP	Dussen	W	329	40
Korn	11 -	4271 BM	Dussen	W	330	40
Korn	12 -	4271 BP	Dussen	W	331	40
Korn	14 -	4271 BP	Dussen	W	332	40
Korn	15 -	4271 BM	Dussen	W	333	41
Korn	20 -	4271 BP	Dussen	W	334	40
Korn	21 -	4271 BM	Dussen	W	335	41
Korn	22 -	4271 BP	Dussen	W	336	41
Korn	23 -	4271 BM	Dussen	W	337	41
Korn	24 -	4271 BP	Dussen	W	338	41
Korn	26 -	4271 BP	Dussen	W	339	41
Korn	27 -	4271 BM	Dussen	W	340	41
Korn	27 a	4271 BM	Dussen	W	341	41
Korn	29 -	4271 BM	Dussen	W	342	41
Korn	31 -	4271 BN	Dussen	W	343	42
Korn	32 -	4271 BP	Dussen	W	344	41
Korn	34 -	4271 BP	Dussen	W	345	41
Korn	36 -	4271 BP	Dussen	W	346	41
Korn	37 -	4271 BN	Dussen	W	347	42
Korn	40 -	4271 BP	Dussen	W	349	41
Korn	42 -	4271 BR	Dussen	W	350	41
Korn	43 -	4271 BN	Dussen	W	351	42
Korn	44 -	4271 BR	Dussen	W	352	41
Korn	45 -	4271 BN	Dussen	W	353	42
Korn	49 -	4271 BN	Dussen	W	354	42
Korn	50 -	4271 BR	Dussen	W	355	42
Korn	51 -	4271 BN	Dussen	W	356	42
Korn	52 -	4271 BR	Dussen	W	357	42
Korn	53 -	4271 BN	Dussen	W	358	42
Korn	53 a	4271 BN	Dussen	W	359	42
Korn	54 -	4271 BR	Dussen	W	360	42
Korn	55 -	4271 BN	Dussen	W	605	42
Korn	56 -	4271 BR	Dussen	W	361	42
Korn	58 -	4271 BR	Dussen	W	362	42
Korn	60 -	4271 BR	Dussen	W	363	42
Korn	64 -	4271 BR	Dussen	W	364	42
Korn	66 -	4271 BR	Dussen	W	365	42
Kornpad	4 -	4271 BZ	DUSSEN	W	366	46
Kornsche Buitenkade	1 -	4271 LN	Dussen	W	367	42
Kornsche Buitenkade	2 -	4271 LN	Dussen	W	368	42

Straatnaam	Huis-nummer	Postcode	Plaatsnaam	woning-nummer		kaart-nummer
Kornsche Buitenkade	3 -	4271 LN	Dussen	W	369	42
Kornsche Buitenkade	5 -	4271 LN	Dussen	W	370	42
Kornsche Buitenkade	7 -	4271 LN	Dussen	W	371	42
Kornsche Buitenkade	8 -	4271 LN	Dussen	W	372	42
Kornsche Buitenkade	10 -	4271 LN	Dussen	W	373	47
Kornsche Buitenkade	12 -	4271 LN	Dussen	W	374	47
Kornsche Buitenkade	14 -	4271 LN	Dussen	W	375	47
Kortveldsesteeg	2 -	4273 LK	Hank	W	377	60
Loswal	12 -	4271 BA	Dussen	W	388	32
Middelwaard	1 -	4251 PJ	Werkendam	W	389	5
Midgraaf	1 -	4255 KB	Nieuwendijk	W	390	28
Midgraaf	2 -	4255 KB	Nieuwendijk	W	391	28
Nieuwe Steeg	30 -	4271 BE	Dussen	W	416	37
Oude Kerkstraat	3 -	4271 BB	Dussen	W	420	33
Oude Kerkstraat	5 -	4271 BB	Dussen	W	421	33
Oude Kerkstraat	7 -	4271 BB	Dussen	W	422	33
Oude Kerkstraat	9 -	4271 BB	Dussen	W	423	33
Oude Kerkstraat	11 -	4271 BB	Dussen	W	424	33
Oude Kerkstraat	12 -	4271 BC	Dussen	W	425	33
Oude Kerkstraat	13 -	4271 BB	Dussen	W	426	34
Oude Kerkstraat	13 a	4271 BB	Dussen	W	427	34
Oude Kerkstraat	14 -	4271 BC	Dussen	W	428	33
Oude Kerkstraat	15 -	4271 BB	Dussen	W	429	34
Oude Kerkstraat	17 -	4271 BB	Dussen	W	430	35
Oude Kerkstraat	20 -	4271 BC	Dussen	W	431	33
Oude Kerkstraat	26 -	4271 BC	Dussen	W	432	34
Oude Kerkstraat	36 -	4271 BC	Dussen	W	433	35
Oude Zeedijk	25 -	4271 BD	Dussen	W	434	36
Parallelweg	6 -	4255 KC	Nieuwendijk	W	436	29
Parallelweg	8 -	4255 KC	Nieuwendijk	W	437	29
Parallelweg	10 -	4255 KC	Nieuwendijk	W	438	29
Peerenboom	3 -	4273 LH	Hank	W	441	63
Peerenboom	7 -	4273 LH	Hank	W	442	63
Peerenboom	8 -	4273 LJ	Hank	W	443	63
Peerenboom	8 a	4273 LJ	Hank	W	444	63
Peerenboom	9 -	4273 LH	Hank	W	445	63
Peerenboom	11 -	4273 LH	Hank	W	446	63
Peerenboom	12 -	4273 LJ	Hank	W	447	63
Peerenboom	13 -	4273 LH	Hank	W	448	63
Peerenboom	14 -	4273 LJ	Hank	W	449	63
Peerenboom	15 -	4273 LH	Hank	W	450	63

Straatnaam	Huis-nummer	Postcode	Plaatsnaam	woning-nummer		kaart-nummer
Peerenboom	16 -	4273 LJ	Hank	W	451	63
Peerenboom	17 a	4273 LH	Hank	W	452	63
Peerenboom	18 -	4273 LJ	Hank	W	453	63
Peerenboom	19 -	4273 LH	Hank	W	454	63
Peerenboom	20 a	4273 LJ	Hank	W	455	63
Peerenboom	21 -	4273 LH	Hank	W	456	63
Peerenboom	22 -	4273 LJ	Hank	W	457	64
Peerenboom	23 -	4273 LH	Hank	W	459	64
Peerenboom	25 -	4273 LH	Hank	W	461	64
Peerenboom	26 -	4273 LJ	Hank	W	462	64
Peerenboom	27 -	4273 LH	Hank	W	463	64
Peerenboom	30 -	4273 LJ	Hank	W	465	64
Peerenboom	32 -	4273 LJ	Hank	W	466	64
Peerenboom	34 -	4273 LJ	Hank	W	467	65
Peerenboom	36 -	4273 LJ	Hank	W	468	65
Peerenboom	36 a	4273 LJ	Hank	W	469	65
Pleunesteeg	1 -	4271 BG	Dussen	W	470	38
Pleunesteeg	2 -	4271 BG	Dussen	W	471	38
Pleunesteeg	5 -	4271 BG	Dussen	W	472	38
Pleunesteeg	6 -	4271 BG	Dussen	W	474	39
Robijnsweg	3 -	4254 LB	Sleeuwijk	W	478	20
Ruttensteeg	1 -	4271 LS	Dussen	W	479	49
Ruttensteeg	3 -	4271 LS	Dussen	W	480	49
Schans	2 -	4251 PT	Werkendam	W	481	7
Schans	6 -	4251 PT	Werkendam	W	599	8
Schans	7 -	4251 PT	Werkendam	W	602	8
Schans	7 a	4251 PT	Werkendam	W	486	8
Schans	8 -	4251 PT	Werkendam	W	487	8
Schans	9 -	4251 PT	Werkendam	W	218	8
Schans	10 -	4251 PT	Werkendam	W	488	8
Schans	11 -	4251 PT	Werkendam	W	489	8
Schans	12 -	4251 PT	Werkendam	W	490	8
Schans	13 -	4251 PT	Werkendam	W	491	8
Schans	15 -	4251 PV	Werkendam	W	492	8
Schans	16 -	4251 PV	Werkendam	W	493	8
Schans	18 -	4251 PV	Werkendam	W	494	8
Schans	19 a	4251 PV	Werkendam	W	495	8
Schans	20 -	4251 PV	Werkendam	W	496	8
Schans	21 -	4251 PV	Werkendam	W	497	8
Schans	22 -	4251 PV	Werkendam	W	498	8
Schans	23 -	4251 PV	Werkendam	W	499	8

Straatnaam	Huis-nummer	Postcode	Plaatsnaam	woning-nummer		kaart-nummer
Schans	24 -	4251 PW	Werkendam	W	500	8
Schans	24 a	4251 PW	Werkendam	W	501	10
Schans	26 -	4251 PW	Werkendam	W	502	10
Schans	26 a	4251 PW	Werkendam	W	503	10
Schans	27 -	4251 PW	Werkendam	W	504	10
Schans	27 a	4251 PW	Werkendam	W	505	10
Schans	29 -	4251 PW	Werkendam	W	506	10
Schans	30 -	4251 PW	Werkendam	W	507	10
Schans	31 -	4251 PW	Werkendam	W	508	10
Schans	32 -	4251 PW	Werkendam	W	509	10
Schans	33 -	4251 PW	Werkendam	W	510	10
Schans	34 -	4251 PW	Werkendam	W	511	10
Schans	35 -	4251 PW	Werkendam	W	512	10
Schans	36 -	4251 PW	Werkendam	W	513	11
Schans	37 -	4251 PW	Werkendam	W	514	11
Schans	38 -	4251 PW	Werkendam	W	515	11
Schans	40 -	4251 PW	Werkendam	W	516	11
Schans	41 -	4251 PW	Werkendam	W	517	11
Schansgat	1 -	4251 PW	Werkendam	W	646	9
Schenkeldijk	5 -	4255 KD	Nieuwendijk	W	524	30
Schenkeldijk	5 -	4271 LM	Dussen	W	523	47
Schenkeldijk	9 -	4271 LM	Dussen	W	526	47
Schenkeldijk	11 -	4271 LM	Dussen	W	527	47
Schenkelsedijk	19 -	4273 LM	Hank	W	528	67
Schenkelsedijk	21 -	4273 LM	Hank	W	529	67
Schenkelsedijk	21 a	4273 LM	Hank	W	530	67
Schenkelsedijk	23 -	4273 LM	Hank	W	531	67
Sleeuwijksedijk	2 -	4251 XA	Werkendam	W	534	14
Sleeuwijksedijk	3 -	4251 XA	Werkendam	W	535	14
Sleeuwijksedijk	4 -	4251 XA	Werkendam	W	536	14
Sleeuwijksedijk	5 -	4251 XA	Werkendam	W	537	14
Sleeuwijksedijk	5 a	4251 XA	Werkendam	W	538	14
Sleeuwijksedijk	6 -	4251 XA	Werkendam	W	539	14
Sleeuwijksedijk	7 -	4251 XA	Werkendam	W	540	14
Sleeuwijksedijk	7 a	4251 XA	Werkendam	W	219	14
Sleeuwijksedijk	9 -	4251 XA	Werkendam	W	542	14
Sleeuwijksedijk	11 -	4251 XA	Werkendam	W	544	14
Sleeuwijksedijk	12 -	4251 XA	Werkendam	W	545	14
Sleeuwijksedijk	13 -	4251 XA	Werkendam	W	546	14
Sleeuwijksedijk	14 -	4251 XA	Werkendam	W	547	14
Sleeuwijksedijk	15 -	4251 XA	Werkendam	W	548	14

Straatnaam	Huis-nummer	Postcode	Plaatsnaam	woning-nummer		kaart-nummer
Sleeuwijksedijk	15 a	4251 XA	Werkendam	W	549	14
Sleeuwijksedijk	16 -	4251 XA	Werkendam	W	550	14
Sleeuwijksedijk	18 -	4251 XB	Werkendam	W	606	15
Sleeuwijksedijk	19 -	4251 XB	Werkendam	W	607	15
Sleeuwijksedijk	20 -	4251 XB	Werkendam	W	608	15
Sleeuwijksedijk	21 -	4251 XB	Werkendam	W	609	15
Sleeuwijksedijk	22 -	4251 XB	Werkendam	W	610	15
Sleeuwijksedijk	24 -	4251 XB	Werkendam	W	611	15
Sleeuwijksedijk	25 -	4251 XB	Werkendam	W	612	15
Sleeuwijksedijk	26 -	4251 XB	Werkendam	W	613	15
Sleeuwijksedijk	26 a	4251 XB	Werkendam	W	553	15
Sleeuwijksedijk	26 d	4251 XA	Werkendam	W	554	15
Sleeuwijksedijk	27 -	4251 XB	Werkendam	W	614	15
Sleeuwijksedijk	28 -	4251 XB	Werkendam	W	615	15
Sleeuwijksedijk	29 -	4251 XB	Werkendam	W	616	15
Sleeuwijksedijk	30 -	4251 XB	Werkendam	W	617	15
Sleeuwijksedijk	31 -	4251 XB	Werkendam	W	618	15
Sleeuwijksedijk	32 -	4251 XB	Werkendam	W	619	15
Sleeuwijksedijk	33 -	4251 XB	Werkendam	W	620	15
Sleeuwijksedijk	34 -	4251 XB	Werkendam	W	621	15
Sleeuwijksedijk	35 -	4251 XB	Werkendam	W	622	15
Sleeuwijksedijk	36 -	4251 XB	Werkendam	W	623	15
Sleeuwijksedijk	39 -	4251 XB	Werkendam	W	624	15
Sleeuwijksedijk	41 -	4251 XB	Werkendam	W	625	16
Sleeuwijksedijk	42 -	4251 XB	Werkendam	W	626	16
Sleeuwijksedijk	44 -	4251 XC	Werkendam	W	628	16
Sleeuwijksedijk	45 -	4251 XC	Werkendam	W	629	16
Sleeuwijksedijk	46 -	4251 XC	Werkendam	W	630	16
Sleeuwijksedijk	47 -	4251 XC	Werkendam	W	631	16
Sleeuwijksedijk	48 -	4251 XC	Werkendam	W	632	16
Sleeuwijksedijk	49 -	4251 XC	Werkendam	W	633	16
Sleeuwijksedijk	50 -	4251 XC	Werkendam	W	634	16
Sleeuwijksedijk	51 -	4251 XC	Werkendam	W	635	16
Sleeuwijksedijk	52 -	4251 XC	Werkendam	W	636	16
Sleeuwijksedijk	57 -	4251 XC	Werkendam	W	637	16
Sleeuwijksedijk	58 a	4251 XC	Werkendam	W	638	16
Sleeuwijksedijk	60 -	4251 XD	Werkendam	W	639	16
Sleeuwijksedijk	61 -	4251 XD	Werkendam	W	640	16
Sleeuwijksedijk	63 -	4251 XD	Werkendam	W	641	16
Sleeuwijksedijk	64 -	4251 XD	Werkendam	W	642	16
Sleeuwijksedijk	65 -	4251 XD	Werkendam	W	643	16

Straatnaam	Huis-nummer	Postcode	Plaatsnaam	woning-nummer		kaart-nummer
Tol	11 -	4251 PX	Werkendam	W	561	12
Tol	12 -	4251 PX	Werkendam	W	562	12
Transvaal	63 -	4254 BB	Sleeuwijk	W	263	17
Veerweg	2 -	4271 LW	Dussen	W	564	51
Vijcie	1 -	4254 LA	Sleeuwijk	W	565	18
Vijcie	1 a	4254 LA	Sleeuwijk	W	566	18
Vijcie	1 b	4254 LA	Sleeuwijk	W	567	18
Vijcie	1 c	4254 LA	Sleeuwijk	W	568	18
Vijcie	2 -	4254 LA	Sleeuwijk	W	569	19
Vijcie	3 -	4254 LA	Sleeuwijk	W	570	19
Vijcie	4 -	4254 LA	Sleeuwijk	W	571	19
Vijcie	7 -	4254 LA	Sleeuwijk	W	572	19
Vijcie	7 a	4254 LA	Sleeuwijk	W	573	19
Vijcie	8 -	4254 LA	Sleeuwijk	W	574	19
Vijcie	8 a	4254 LA	Sleeuwijk	W	575	19
Vijcie	9 -	4254 LA	Sleeuwijk	W	576	19
Vijcie	10 -	4254 LA	Sleeuwijk	W	577	19
Vijcie	11 -	4254 LA	Sleeuwijk	W	578	19
Vijcie	12 -	4254 LA	Sleeuwijk	W	579	19
Vijcie	13 -	4254 LA	Sleeuwijk	W	580	19
Vijcie	14 -	4254 LA	Sleeuwijk	W	581	19
Vijcie	15 -	4254 LA	Sleeuwijk	W	582	19
Vijcie	15 a	4254 LA	Sleeuwijk	W	583	19
Weeresteinweg	2 -	4251 NW	Werkendam	W	586	2
Zandsteeg	63 -	4255 SG	Nieuwendijk	W	591	31
Zandsteeg	75 -	4255 SG	Nieuwendijk	W	594	11

B|RO

SCHAAL 1: 2000

04-07-2007

wonb.dwg

1

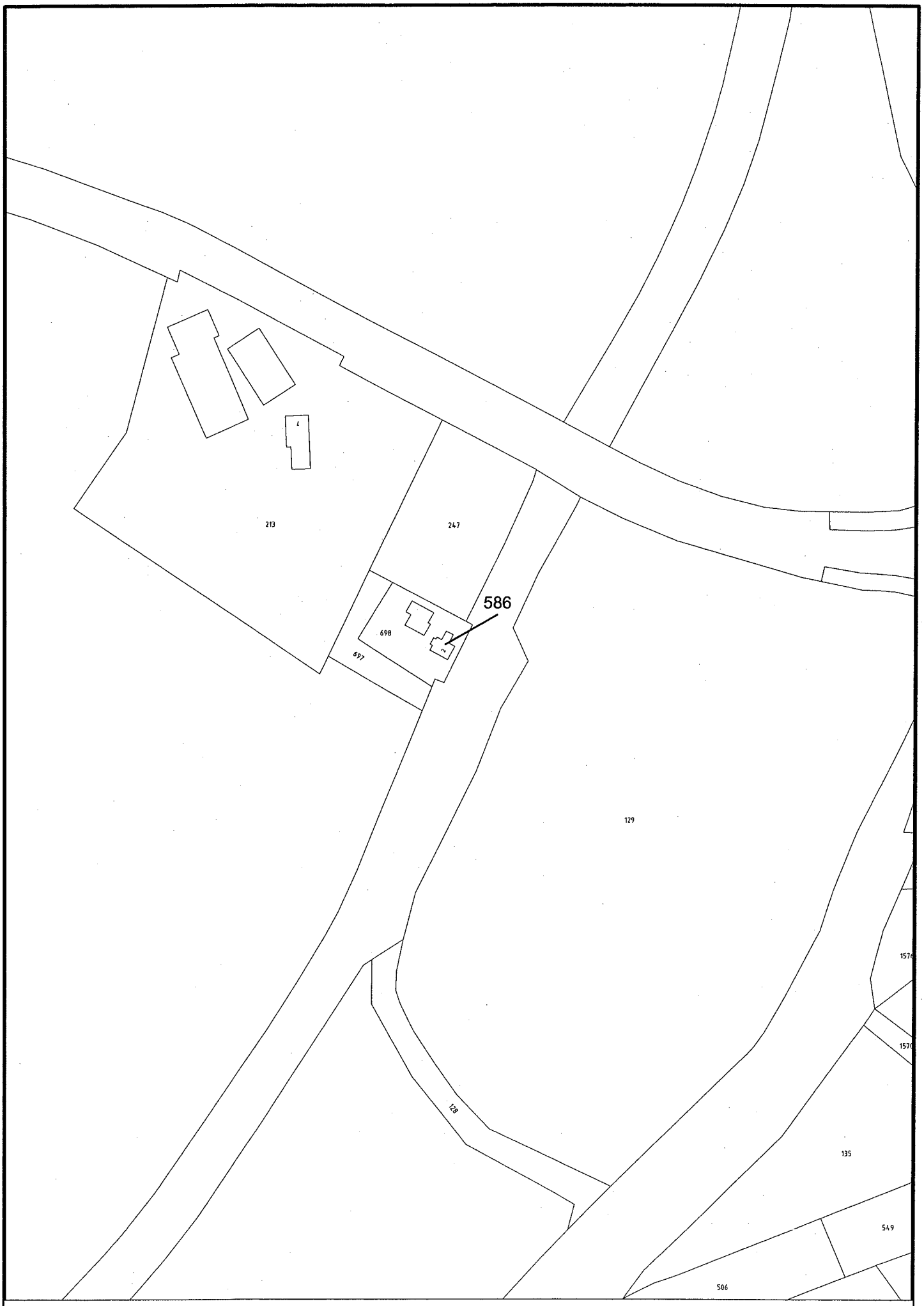

B|RO

SCHAAL 1: 2000

04-07-2007

wonb.dwg

2

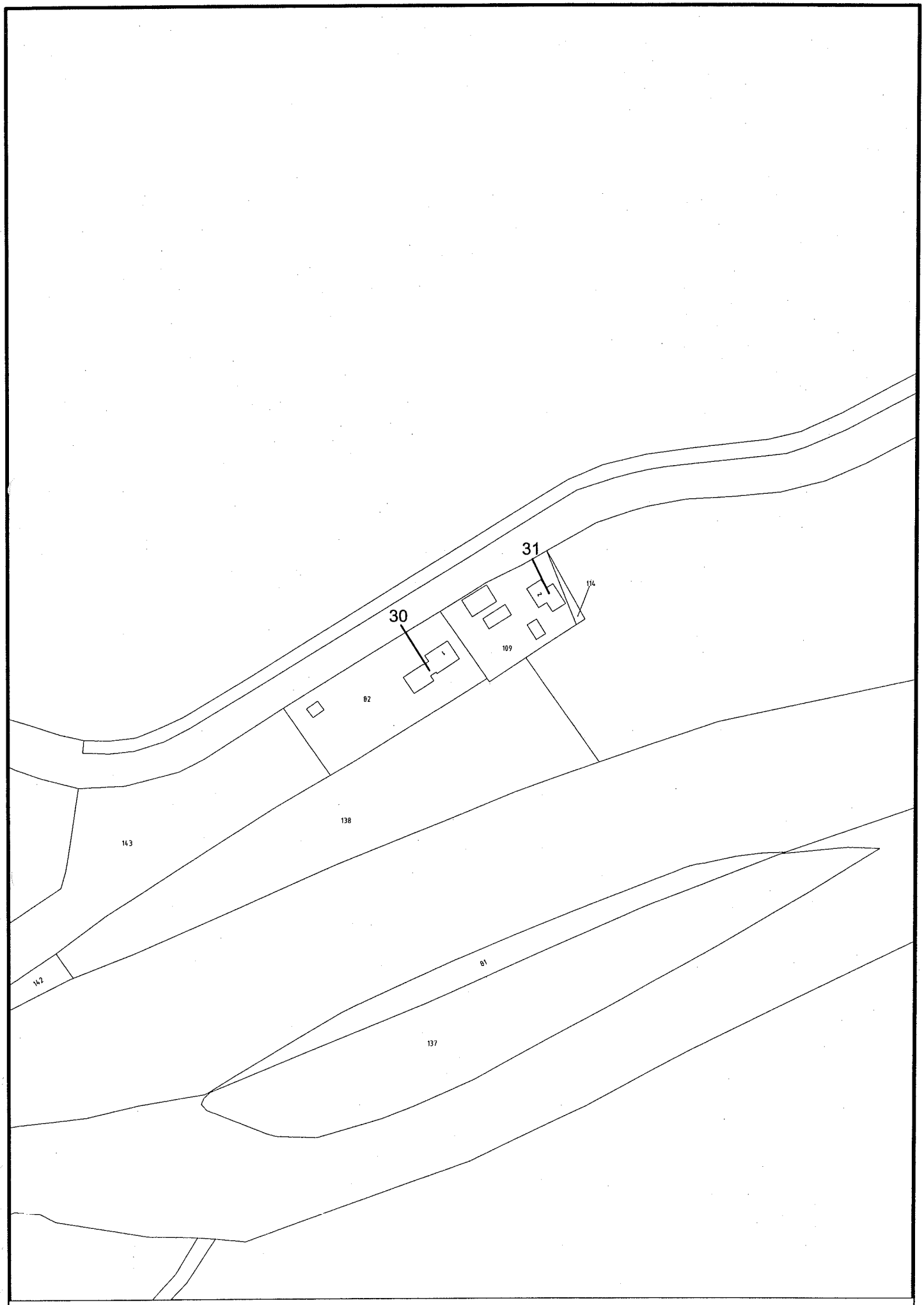

B|ЯO

SCHAAL 1: 2000

04-07-2007

wonb.dwg

3

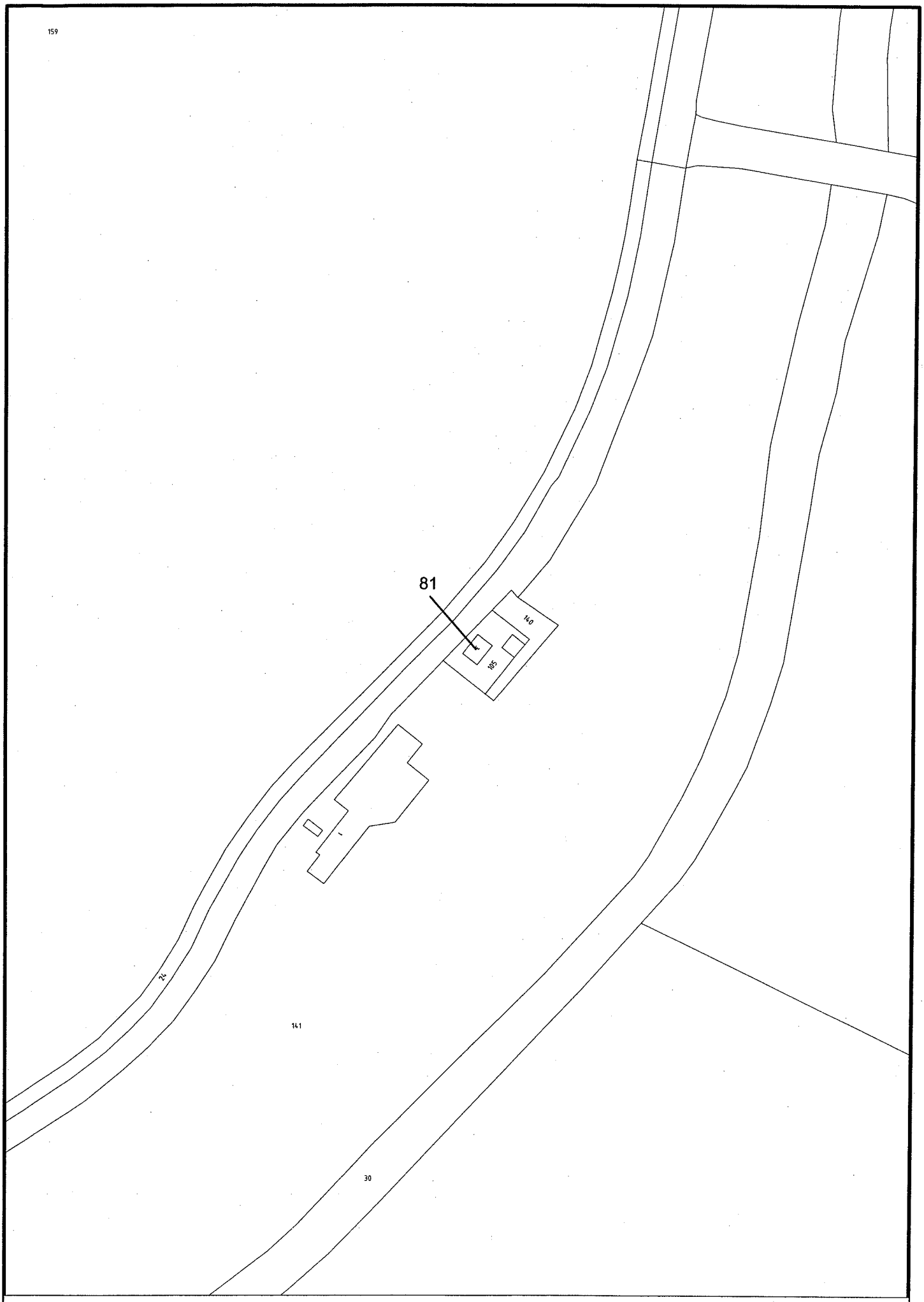

B|RO

SCHAAL 1: 2000

04-07-2007

wonb.dwg

4

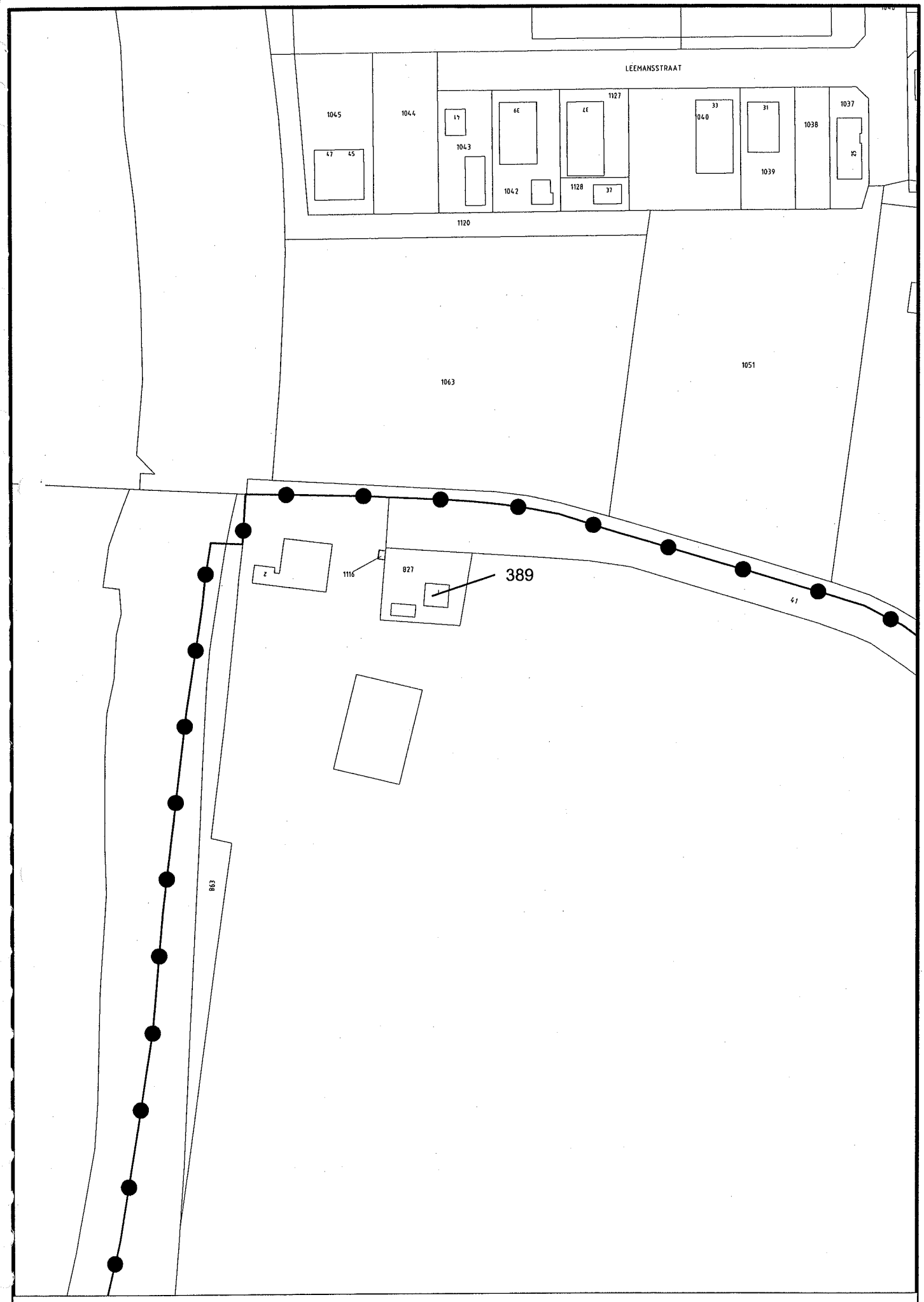

B|RO

SCHAAL 1: 2000

04-07-2007

wonb.dwg

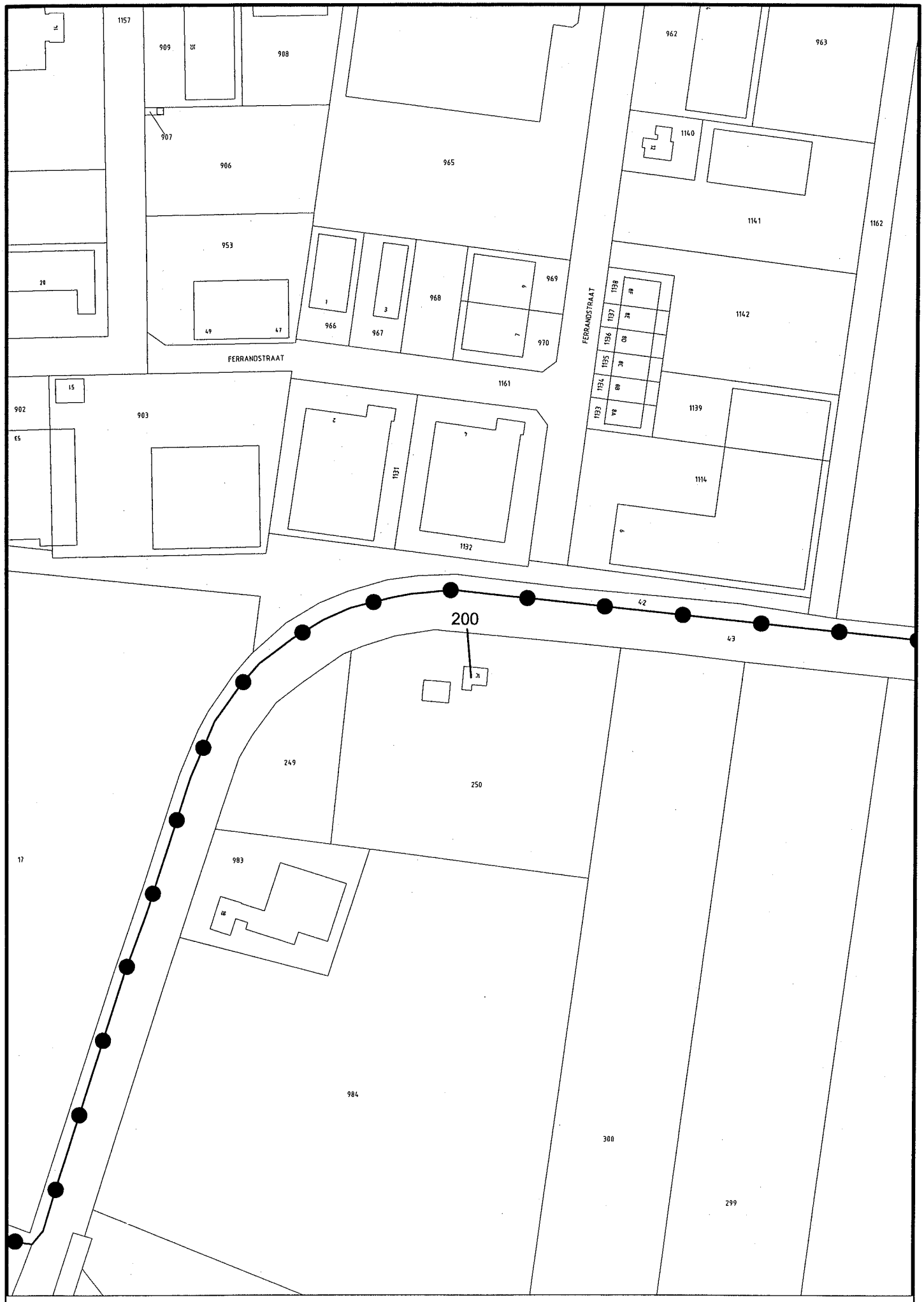

B|RO

SCHAAL 1: 2000

04-07-2007

wonb.dwg

6

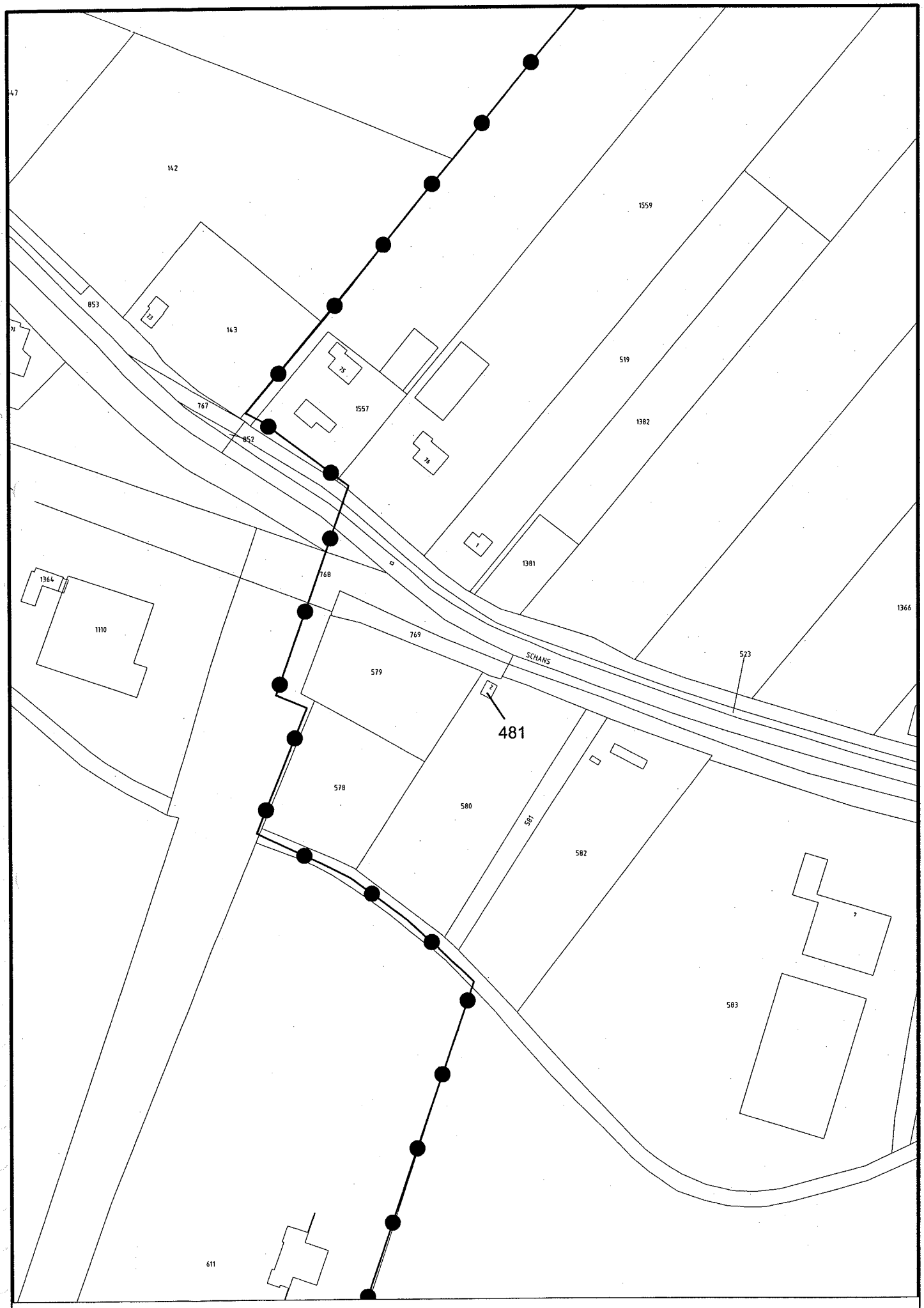

B|ЯO

SCHAAL 1: 2000

04-07-2007

wonb.dwg

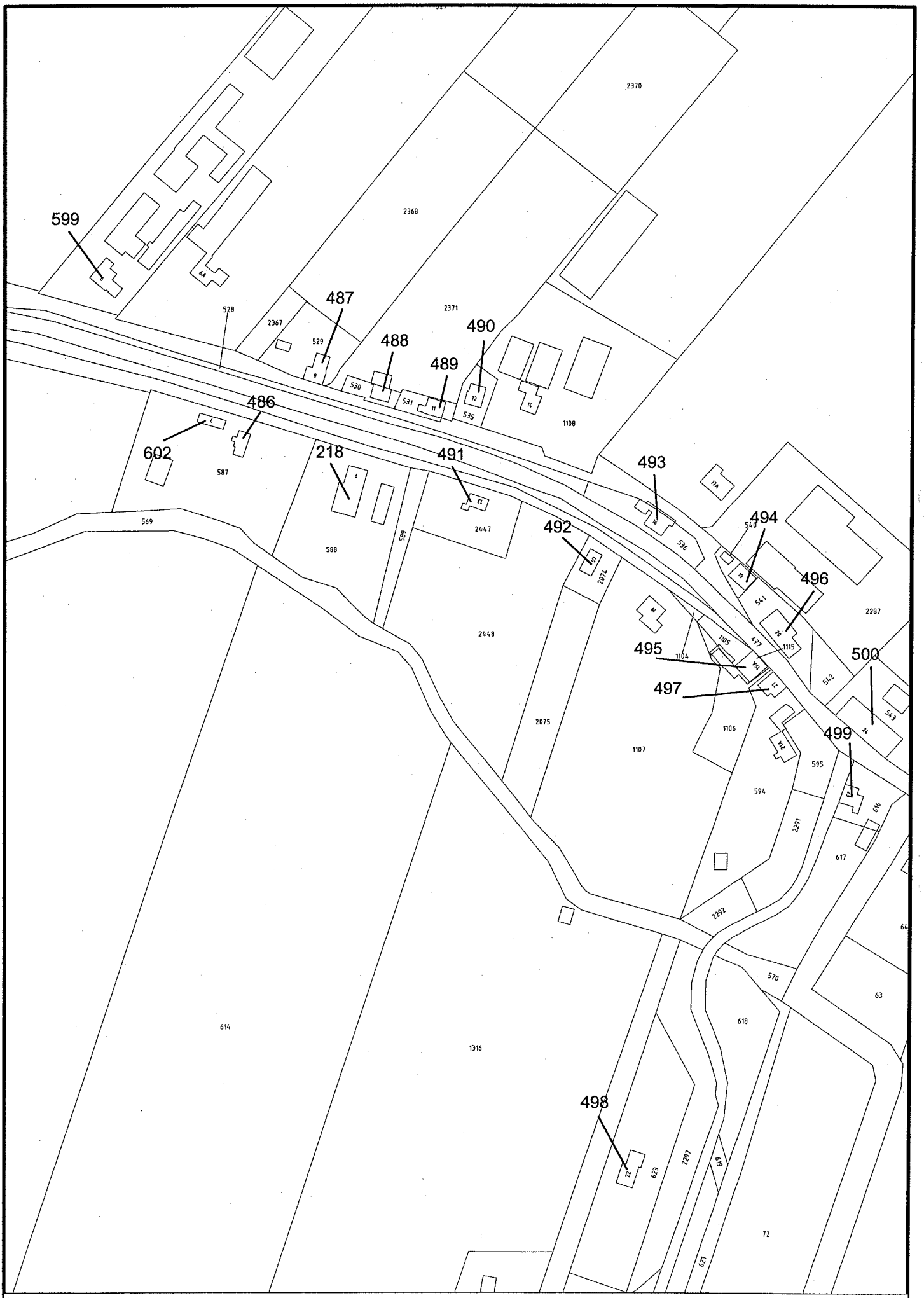

B|ЯO

SCHAAL 1: 2000

04-07-2007

wonb.dwg

8

BRO

SCHAAL 1: 2000

04-07-2007

wonb.dwg

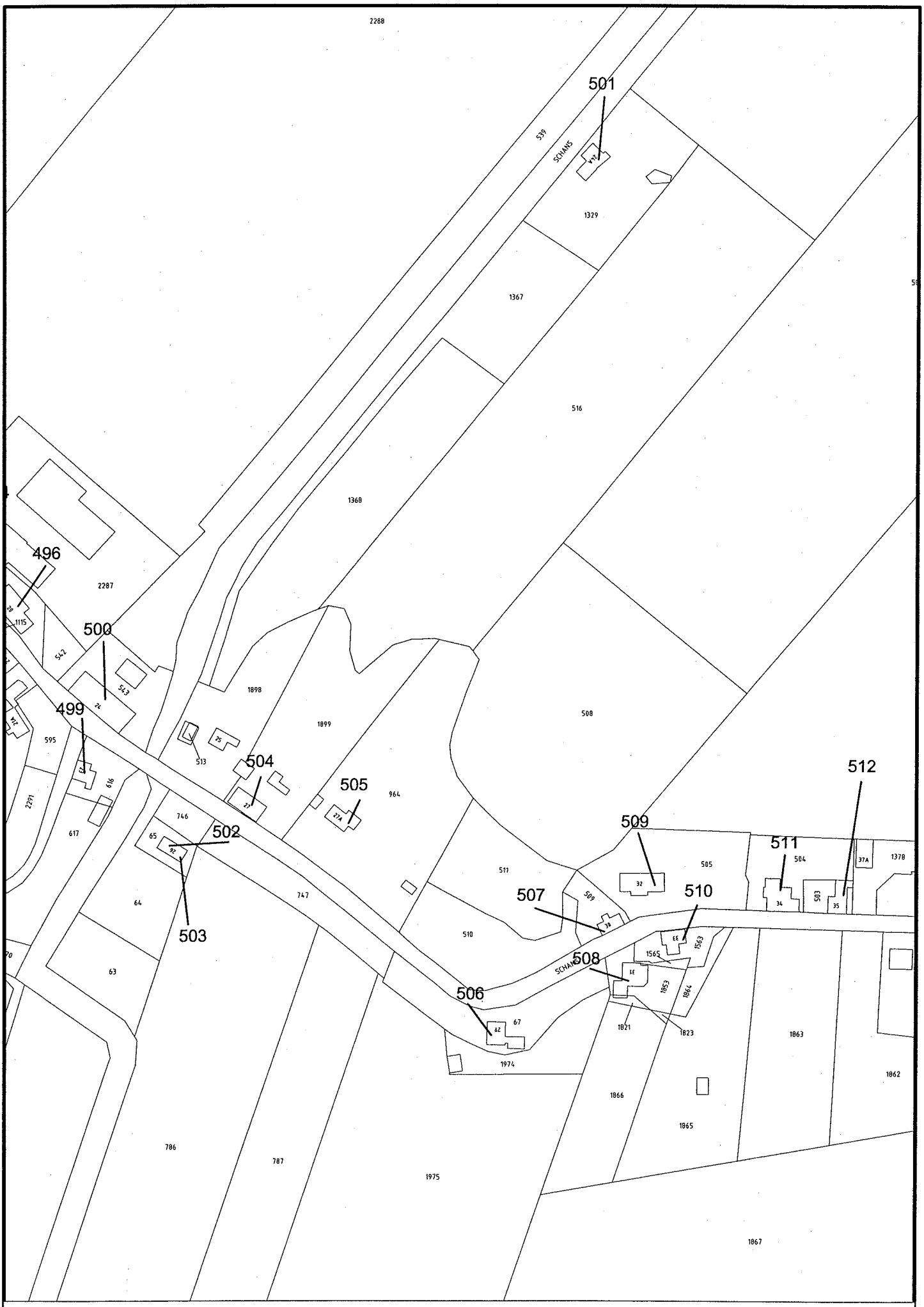

B|RO

SCHAAL 1: 2000

04-07-2007

wonb.dwg

10

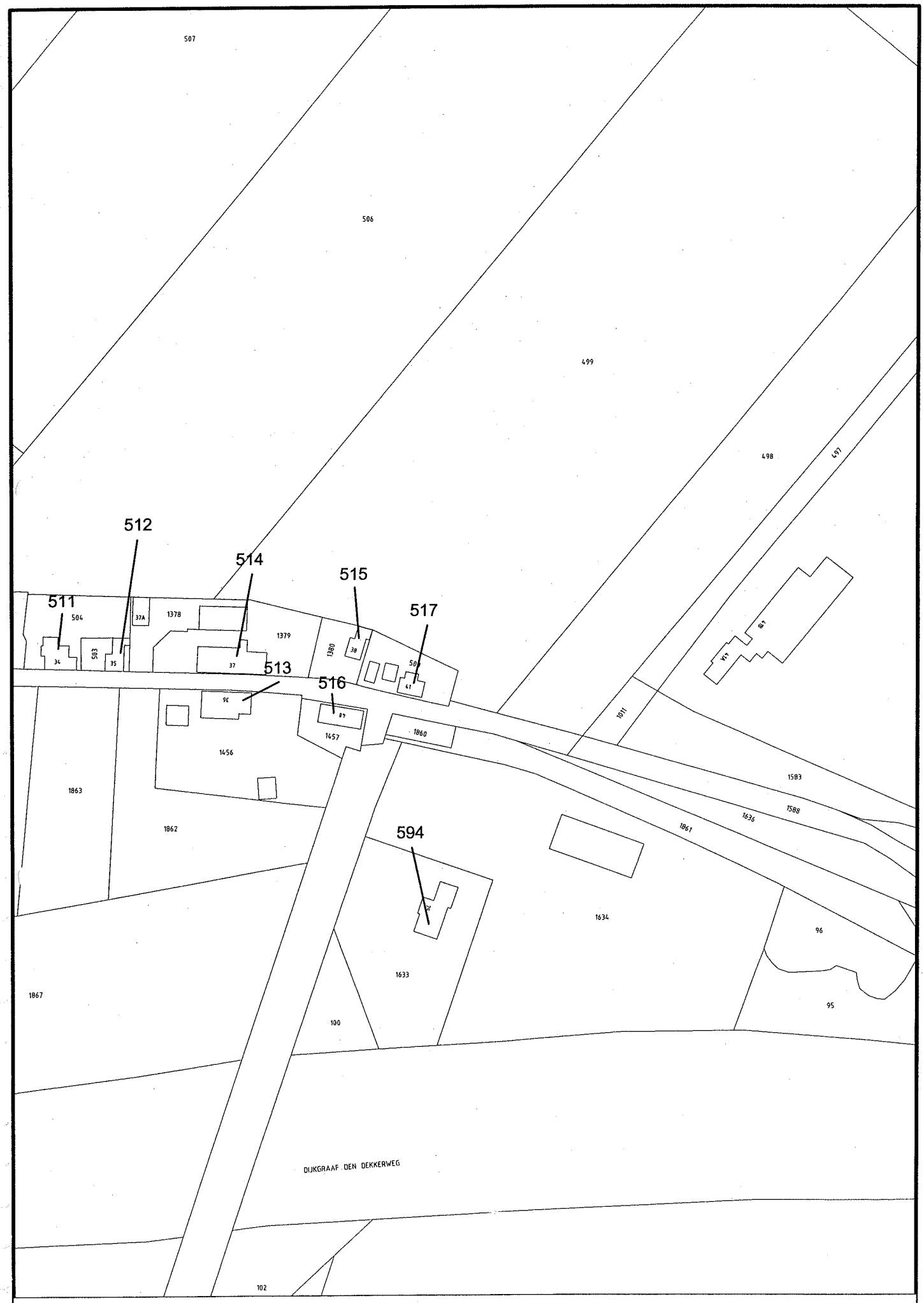

B|RO

SCHAAL 1: 2000

04-07-2007

wonb.dwg

11

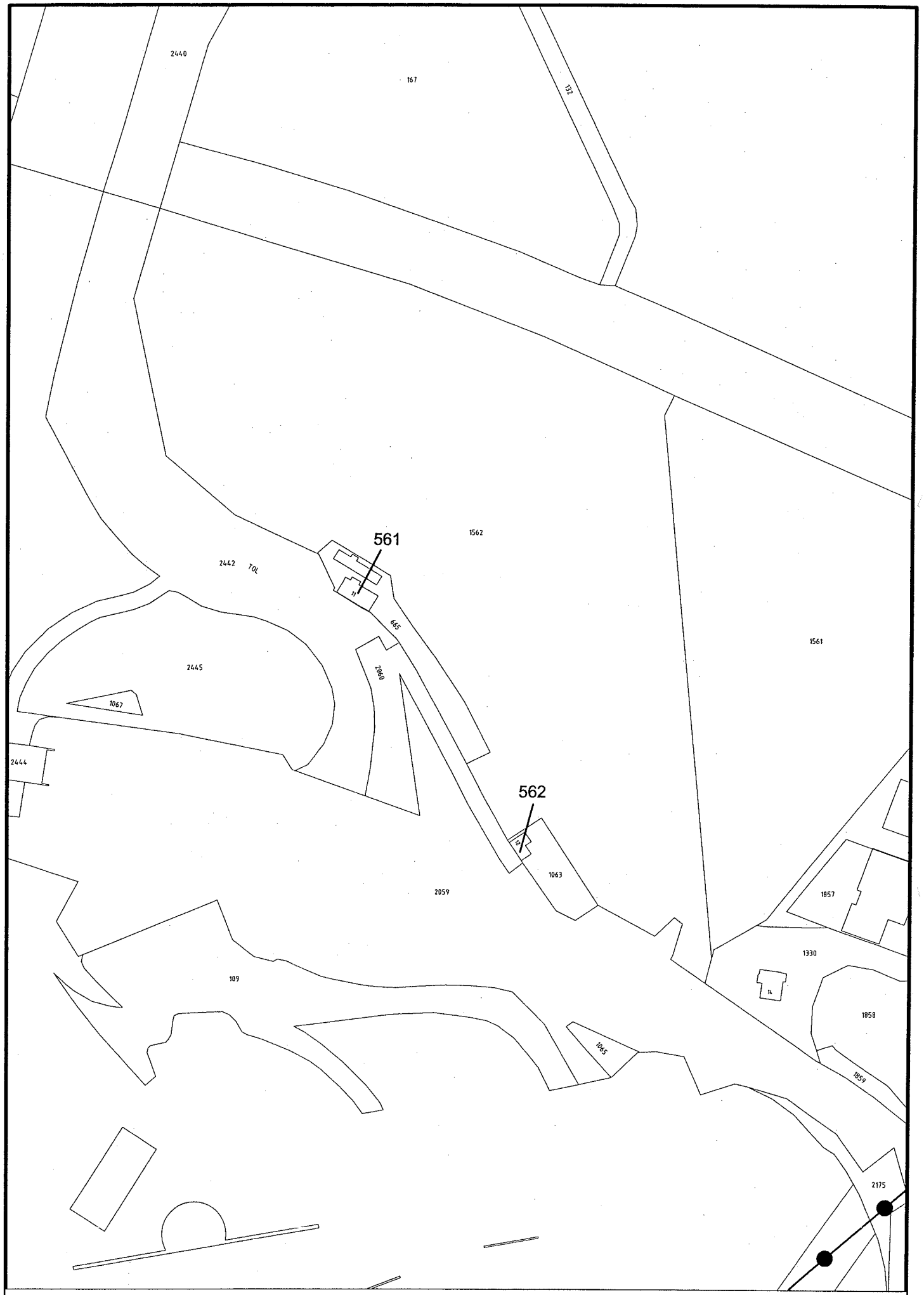

BRO

SCHAAL 1: 2000

04-07-2007

wonb.dwg

12

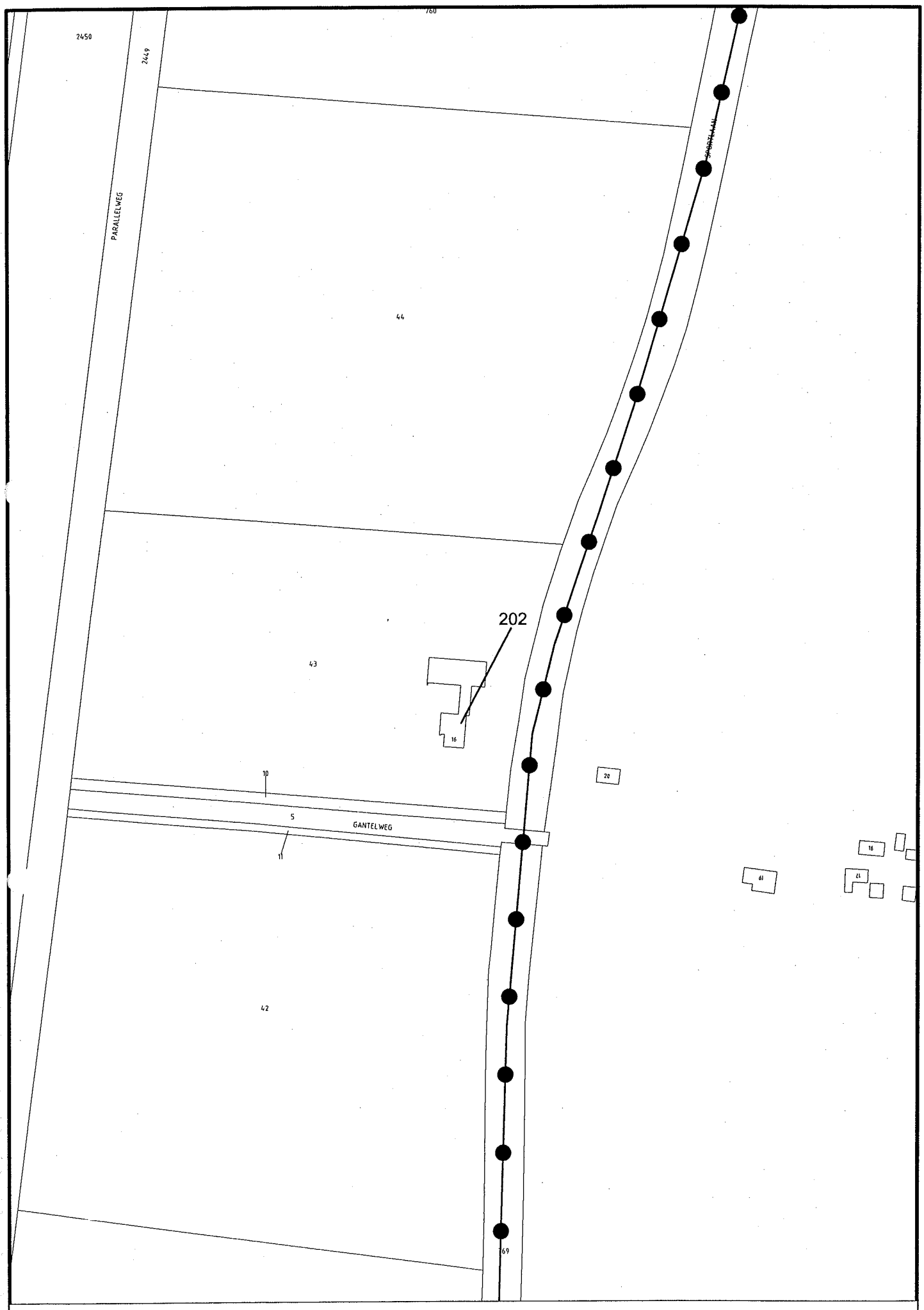

BRO

SCHAAL 1: 2000

04-07-2007

wonb.dwg

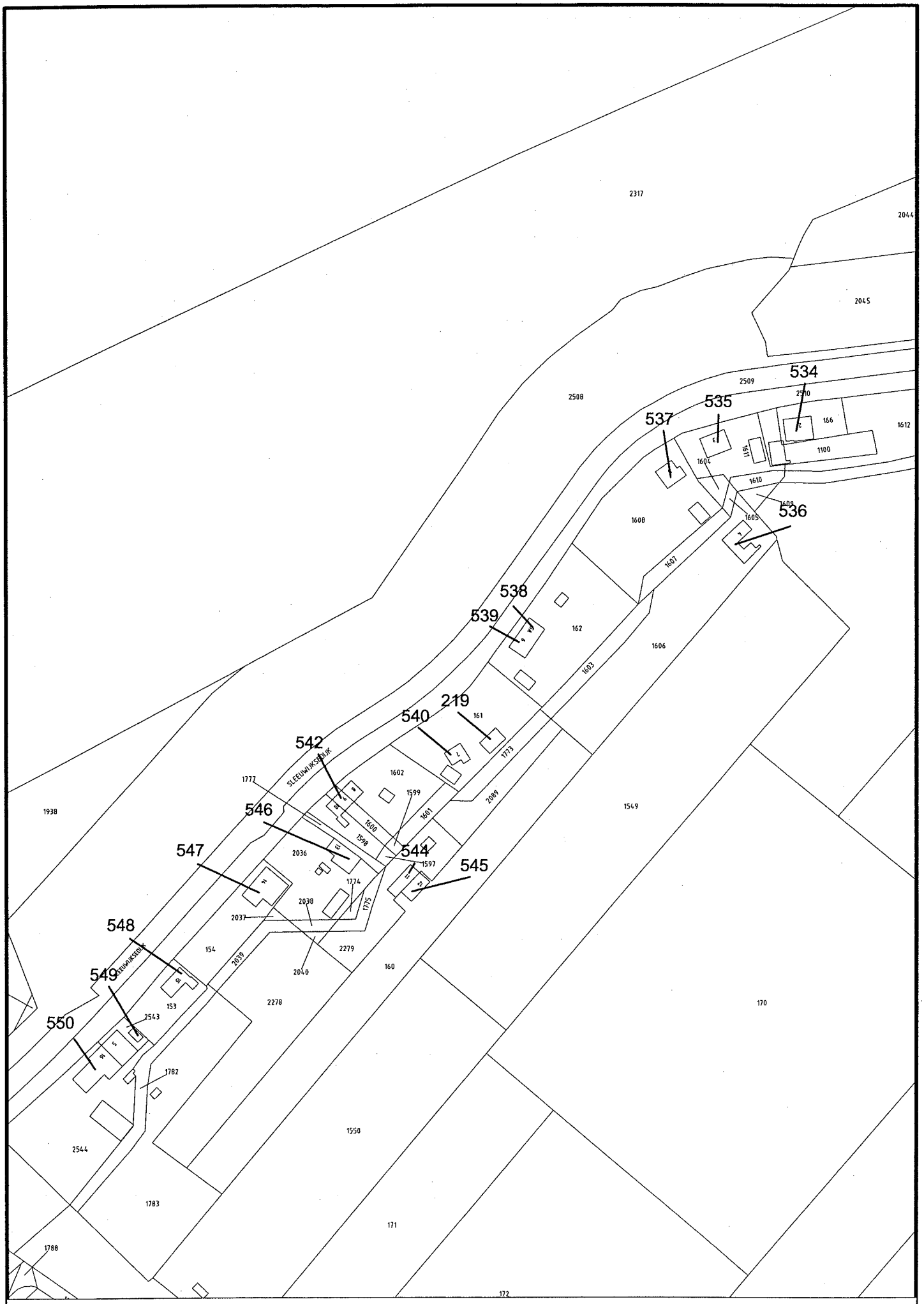

B|ЯO

SCHAAL 1: 2000

04-07-2007

wonb.dwg

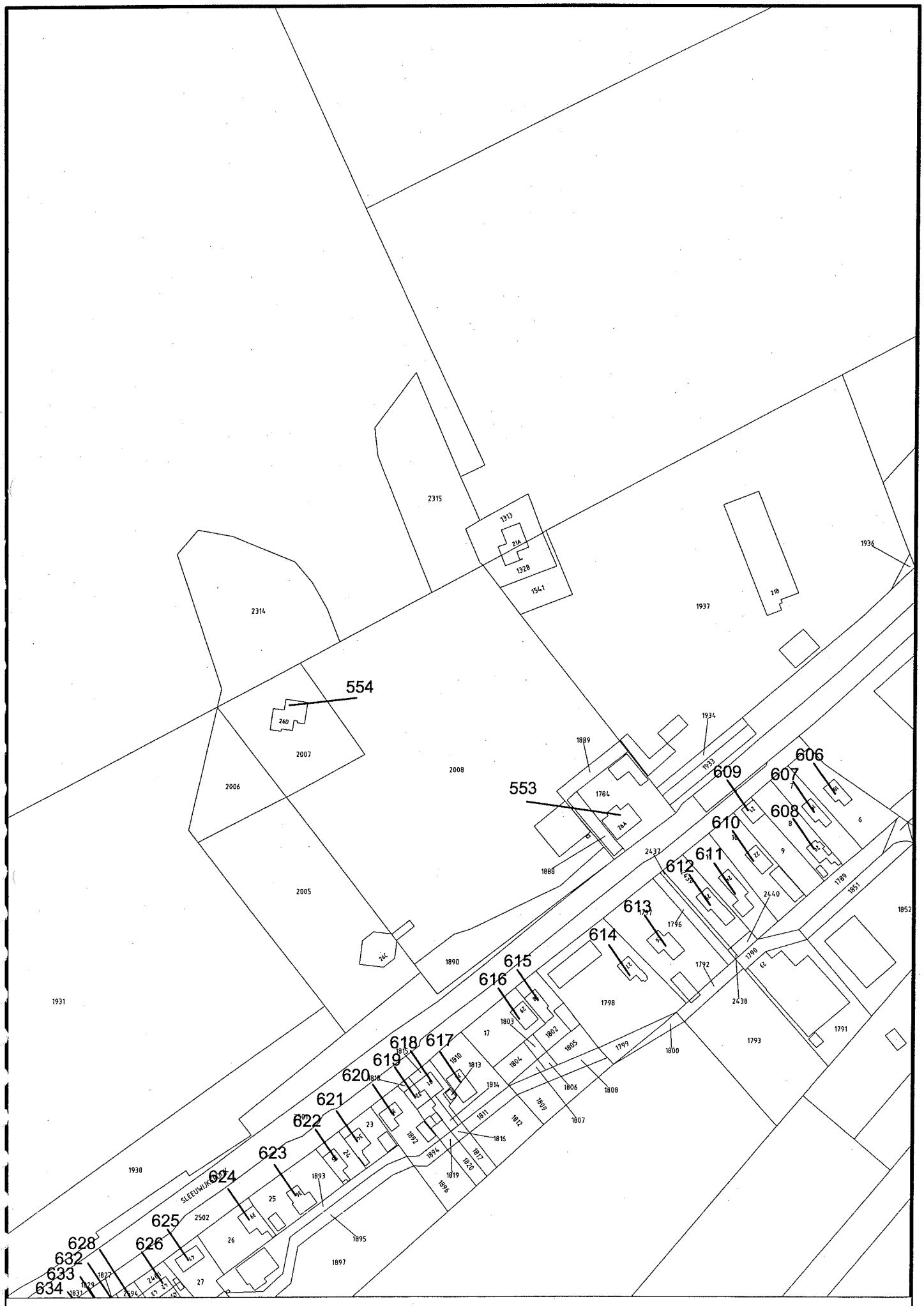

B|RO

SCHAAL 1: 2000

04-07-2007

wonb.dwg

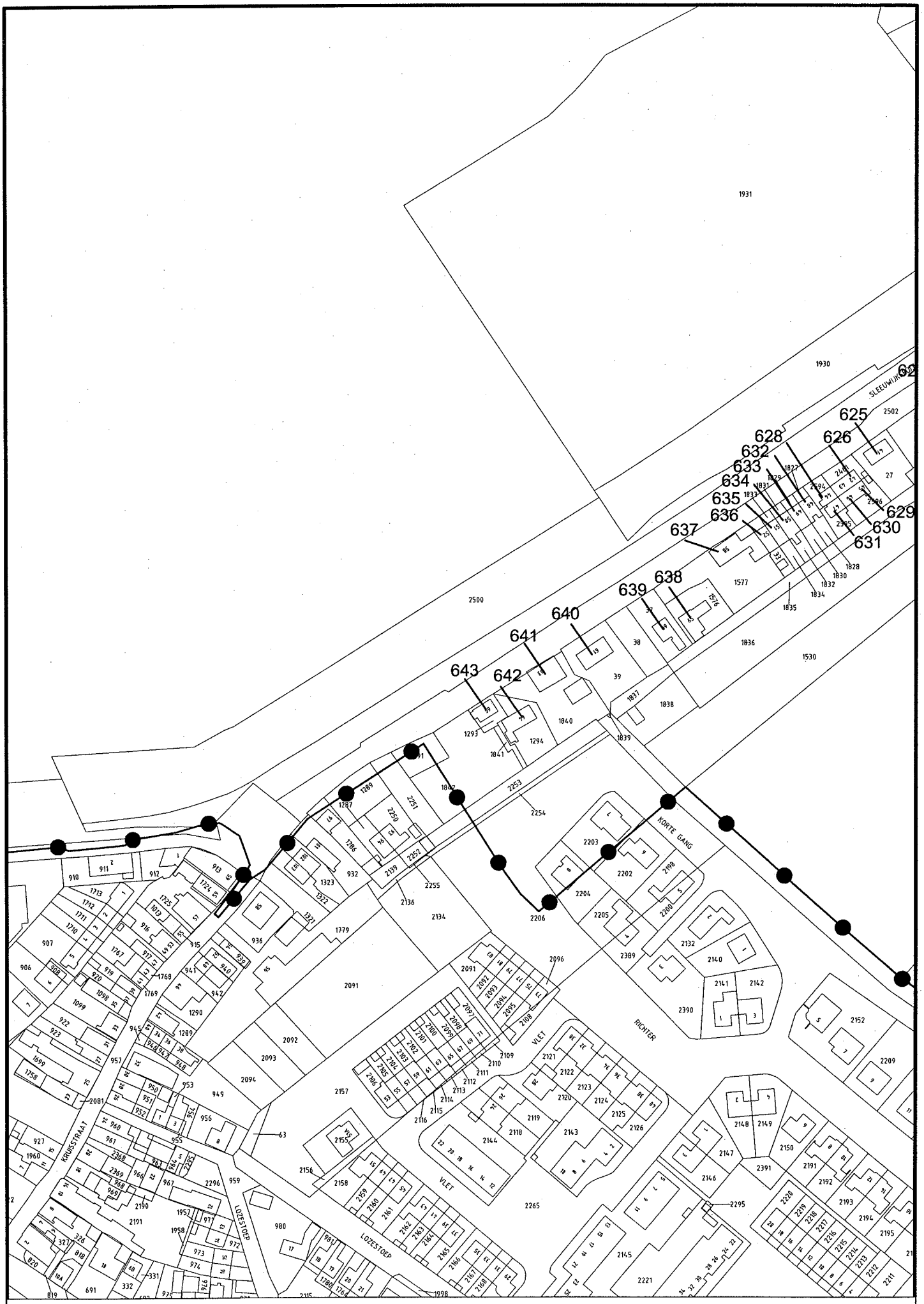

B|RO

SCHAAL 1: 2000

04-07-2007

wonb.dwg

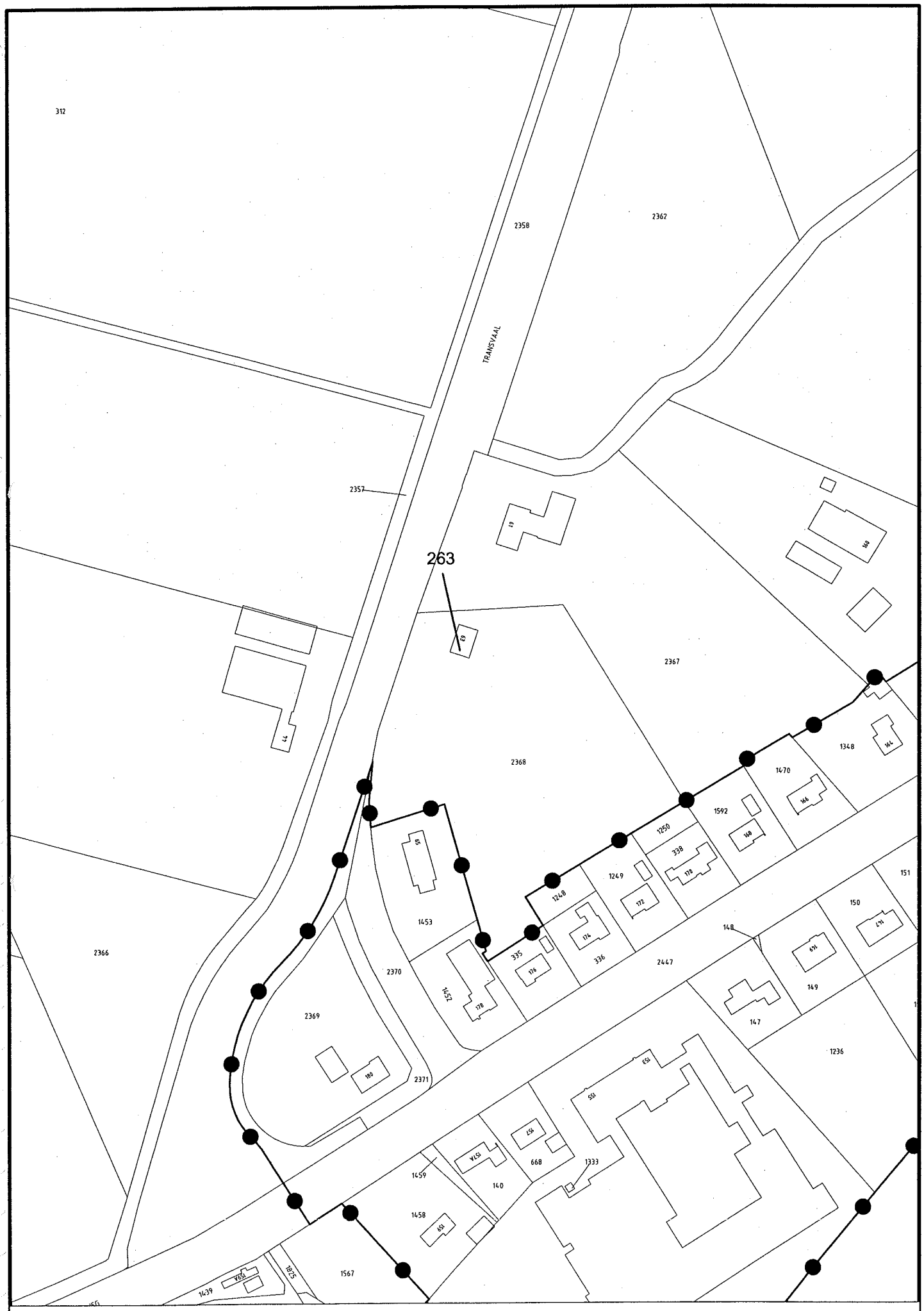

B|RO

SCHAAL 1: 2000

04-07-2007

wonb.dwg

17

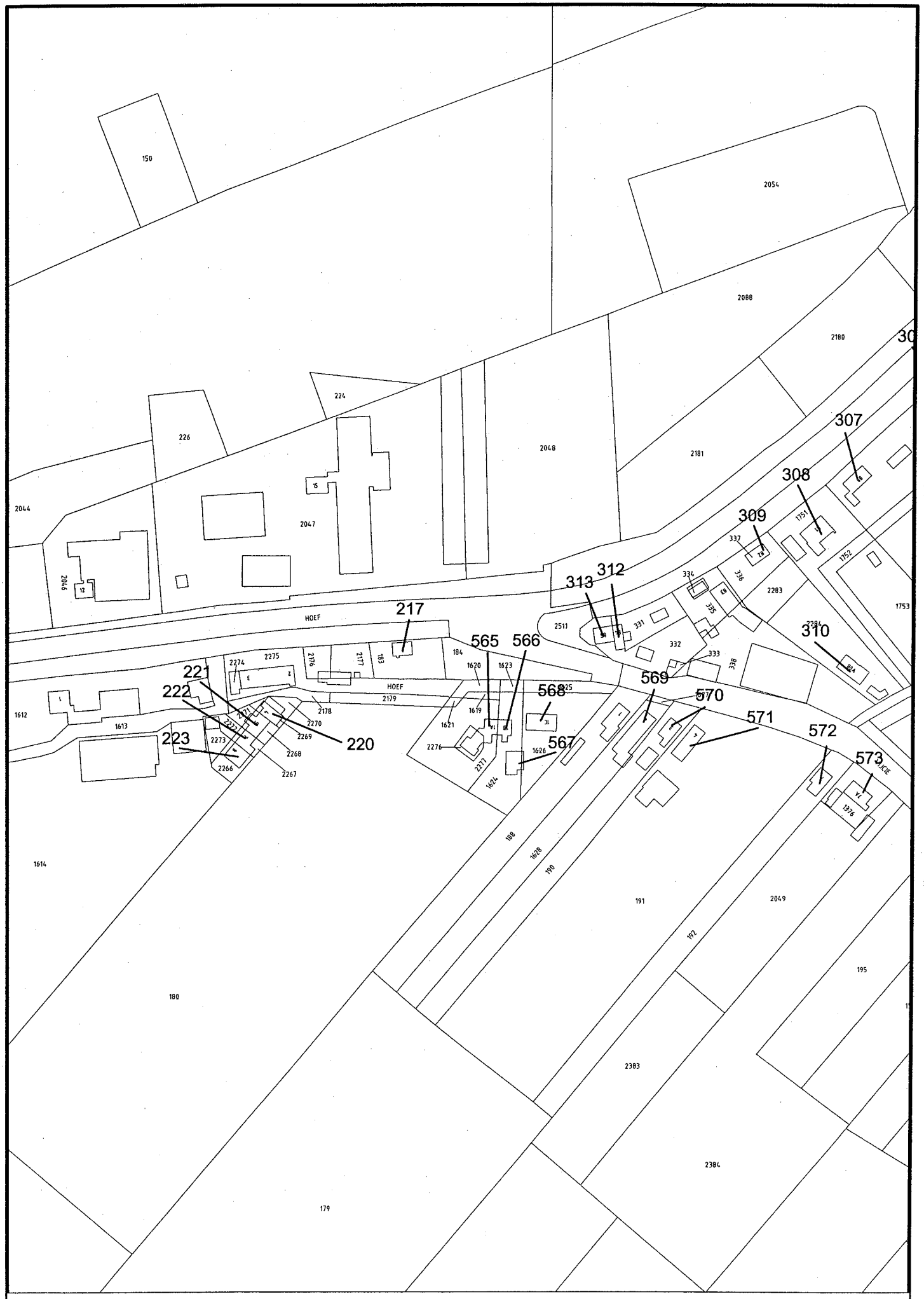

BRO

SCHAAL 1: 2000

04-07-2007

wonb.dwg

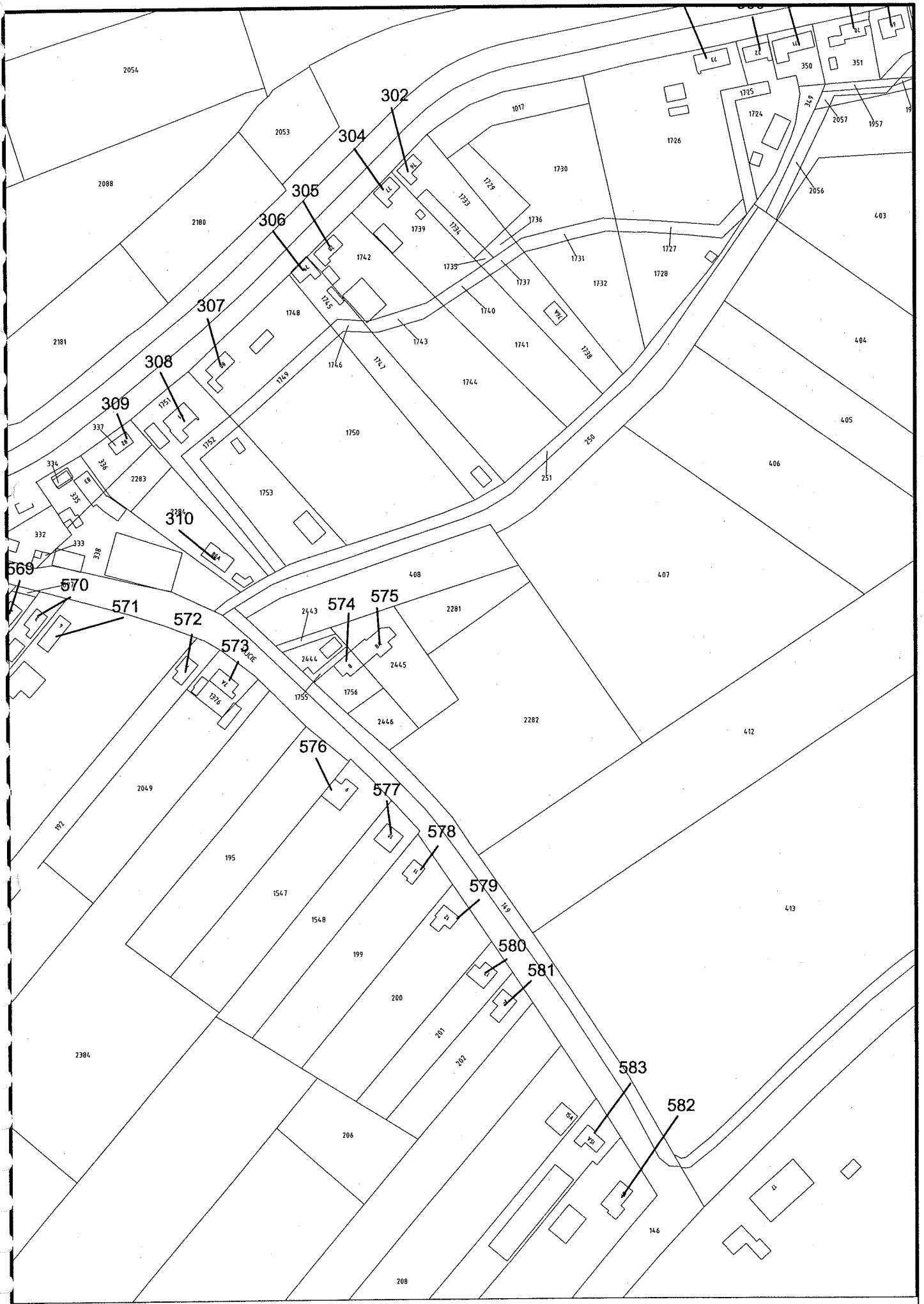

B|RO

SCHAAL 1: 2000

04-07-2007

wonb.dwg

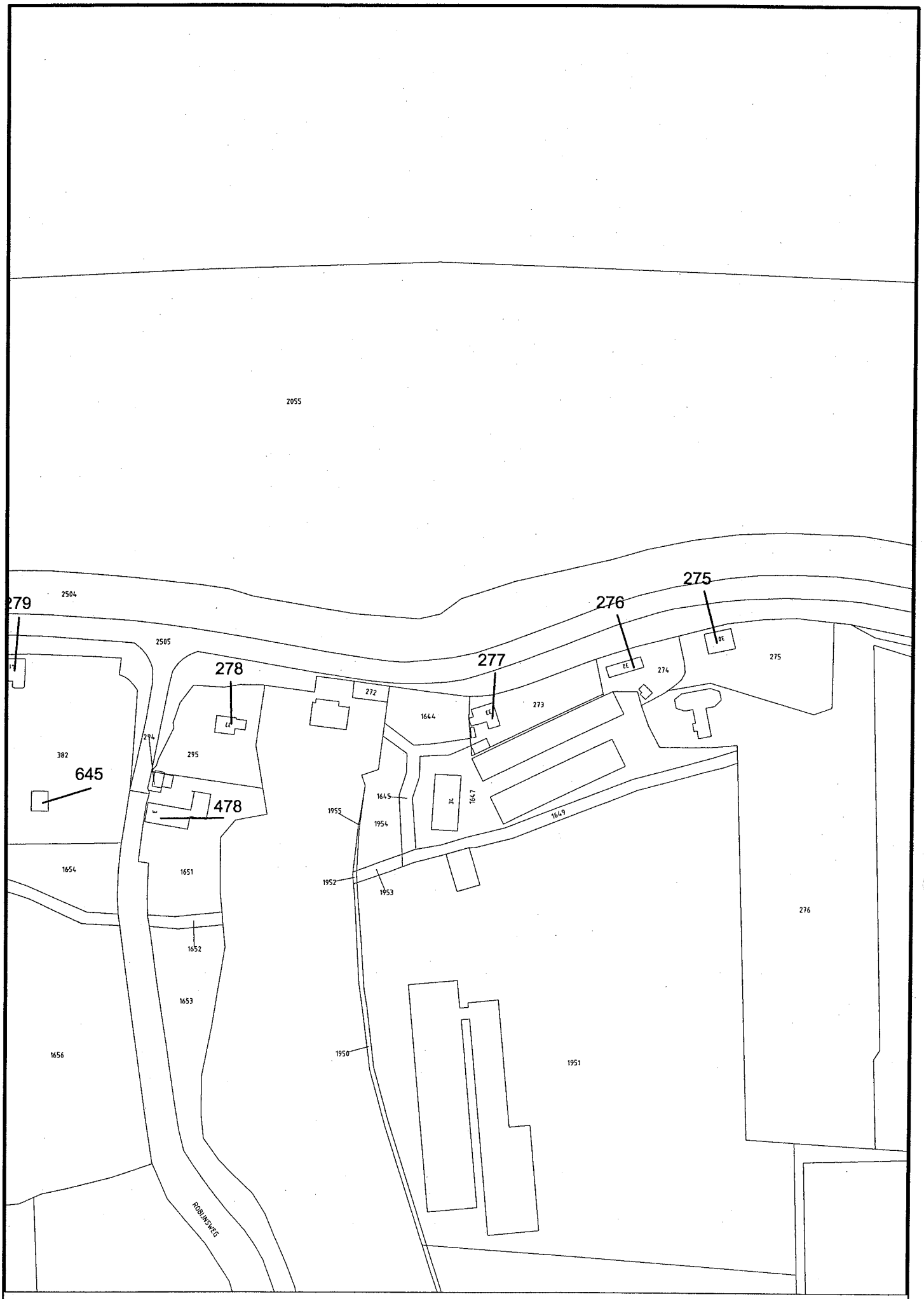

B|RO

SCHAAL 1: 2000

04-07-2007

wonb.dwg

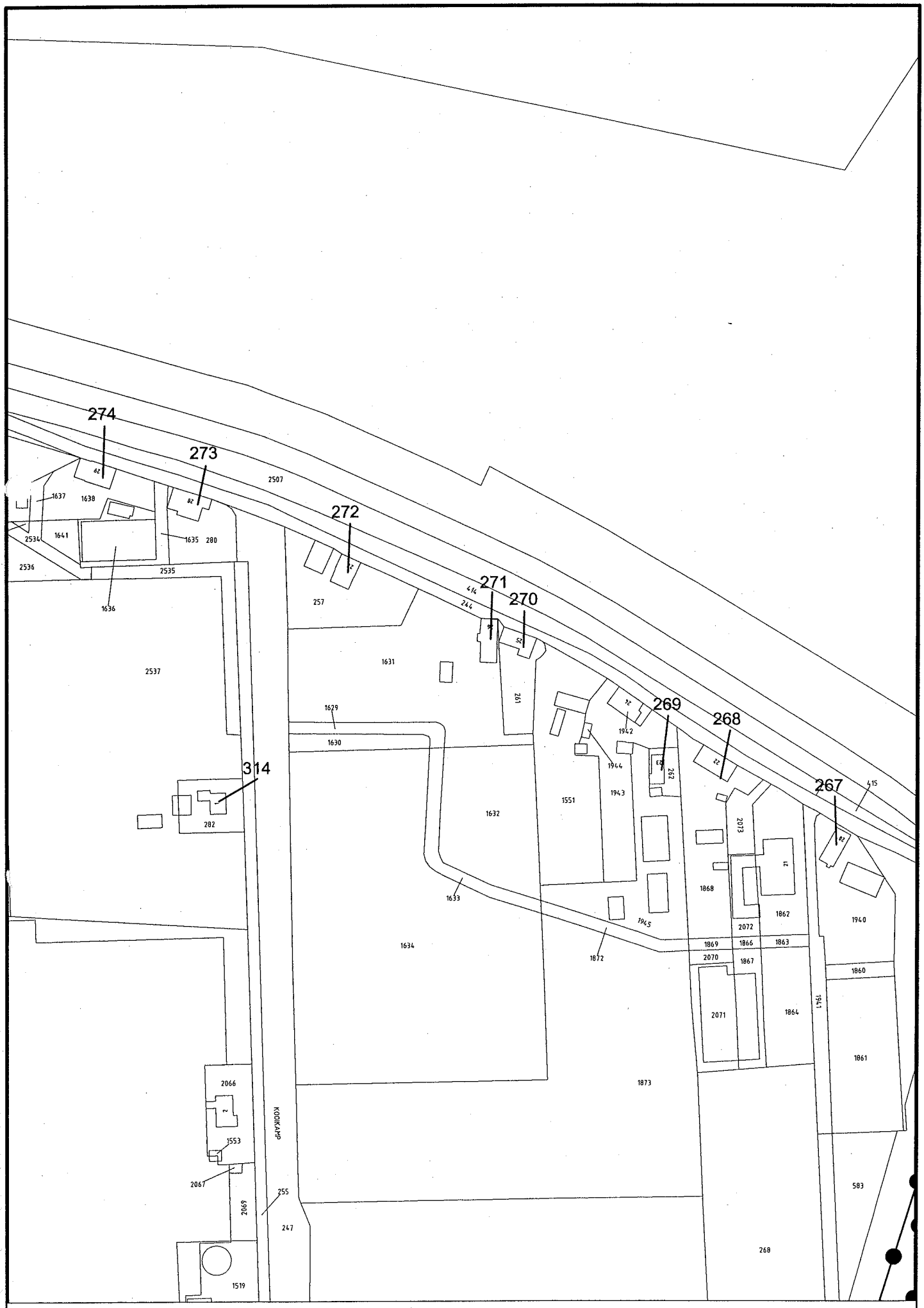

B|RO

SCHAAL 1: 2000

04-07-2007

wonb.dwg

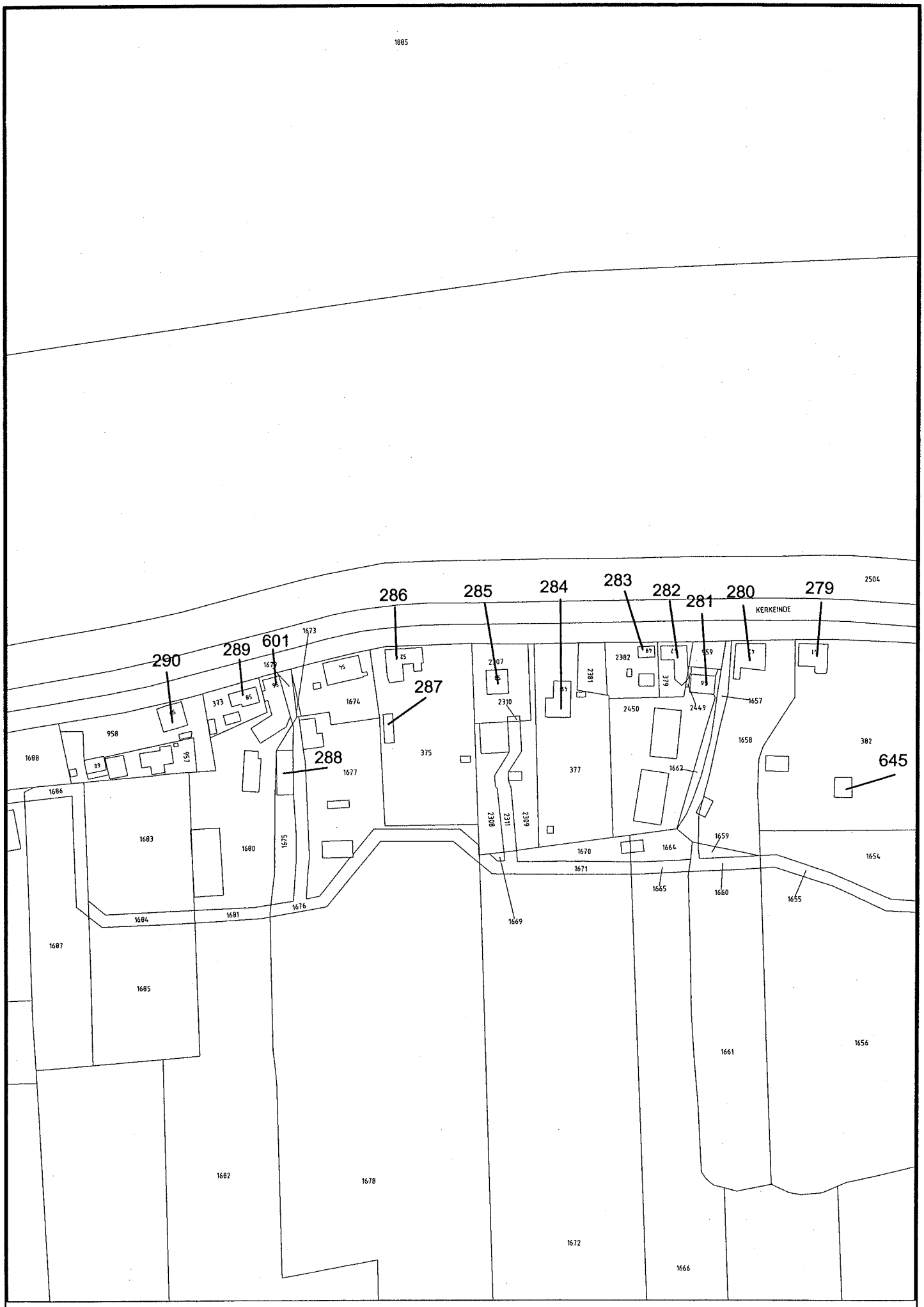

B|RO

SCHAAL 1: 2000

04-07-2007

wonb.dwg

B|RO

SCHAAL 1: 2000

04-07-2007

wonb.dwg

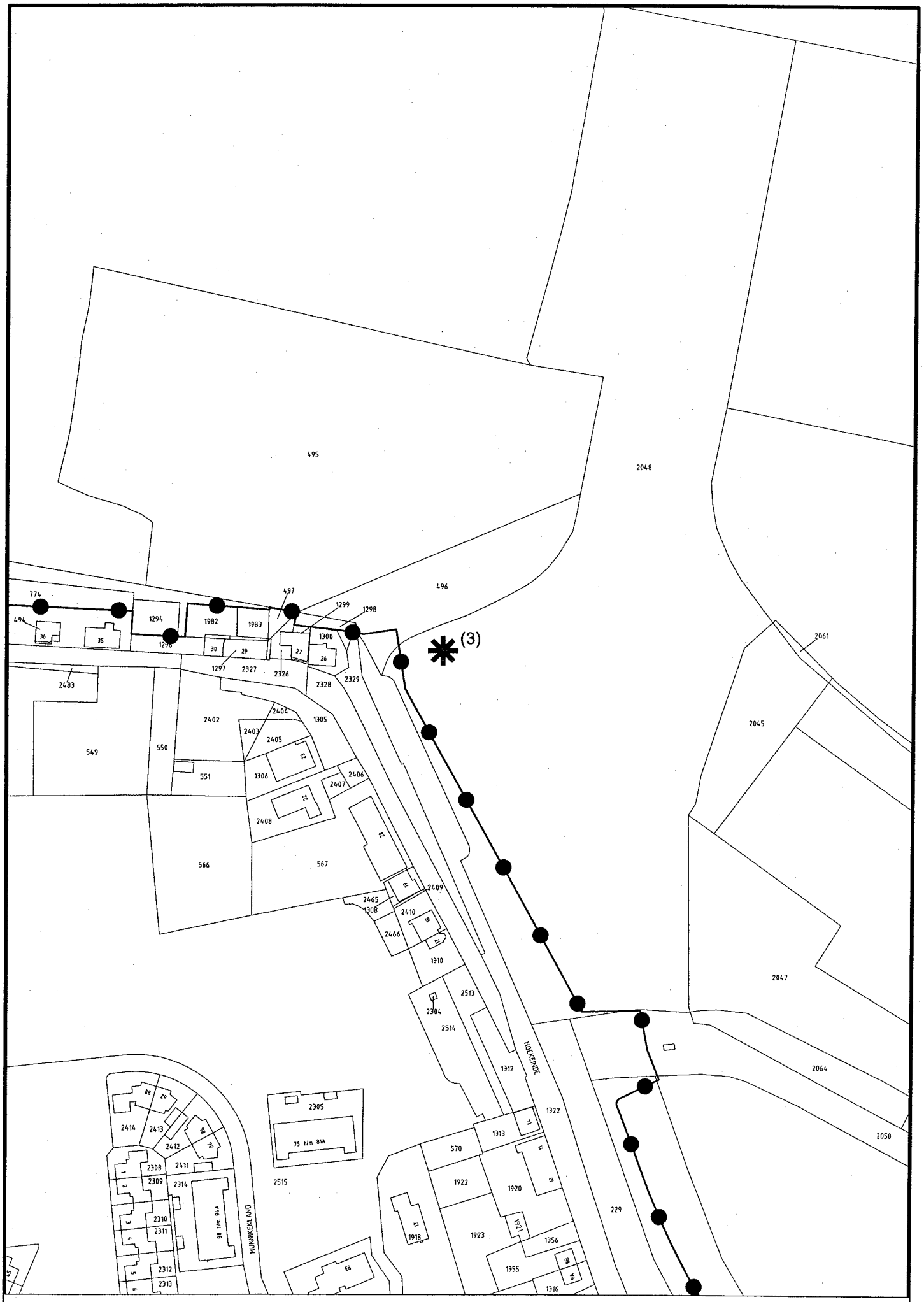
495
2048
496
774
494
36
35
1294
1296
1982
1983
497
1299
1298
1300
30
29
27
26
1297
2327
2326
2328
2329
(3)
2061
2483
2402
2404
1305
2403
2405
549
550
551
1306
2406
2407
2045
22
22
2408
566
567
42
2409
2465
1308
2410
2466
1310
2513
2304
2514
2047
HOEFERIDE
1312
2064
2305
1322
1313
2050
2414
2413
2412
2411
2308
2309
2314
2515
570
1922
1920
229
2310
2311
1918
1923
1921
1356
1355
2312
2313
1316
MUNNIKERLAND
B|RO
SCHAAL 1: 2000
04-07-2007
wonb.dwg
24

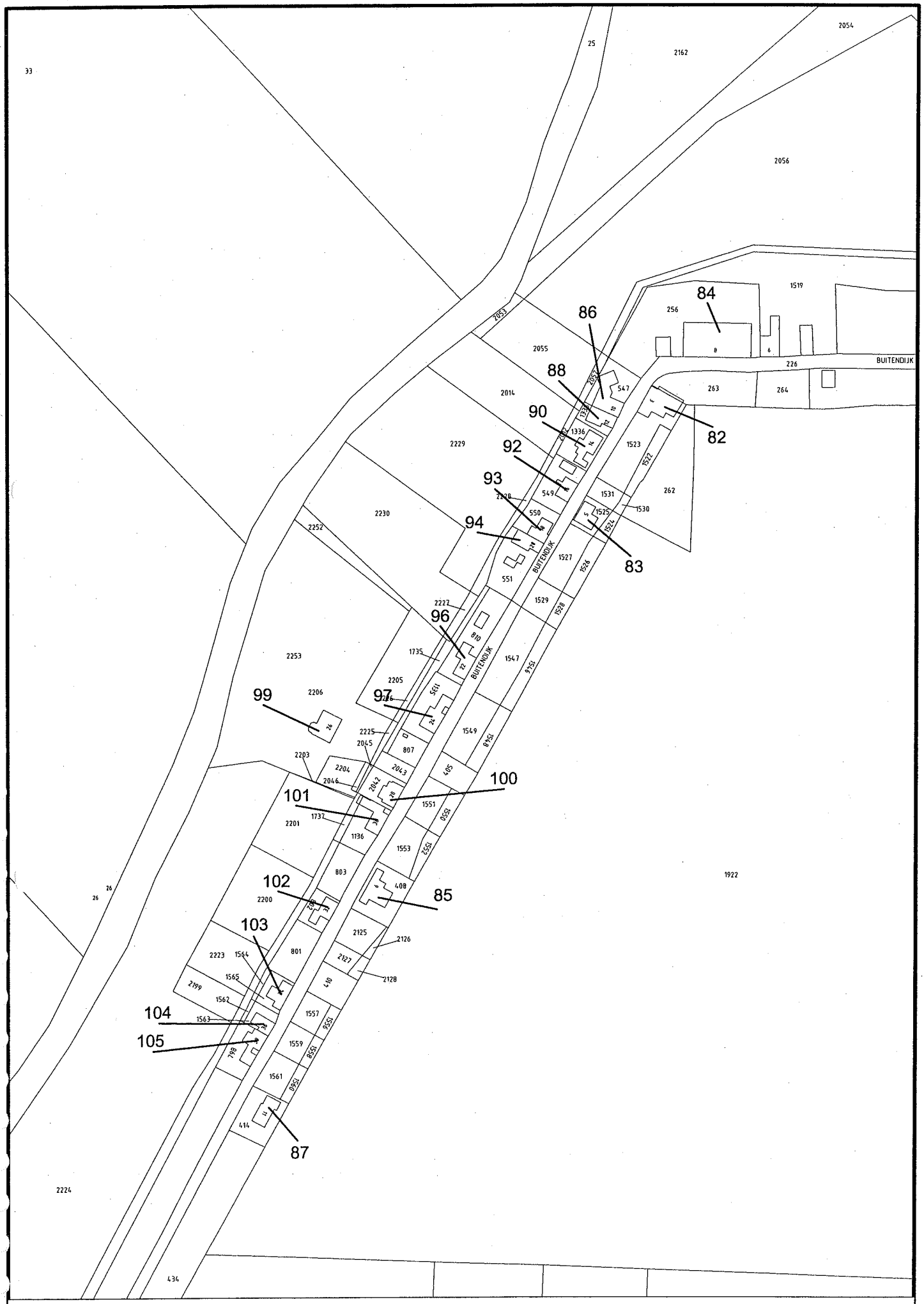

B|RO

SCHAAL 1: 2000

04-07-2007

wonb.dwg

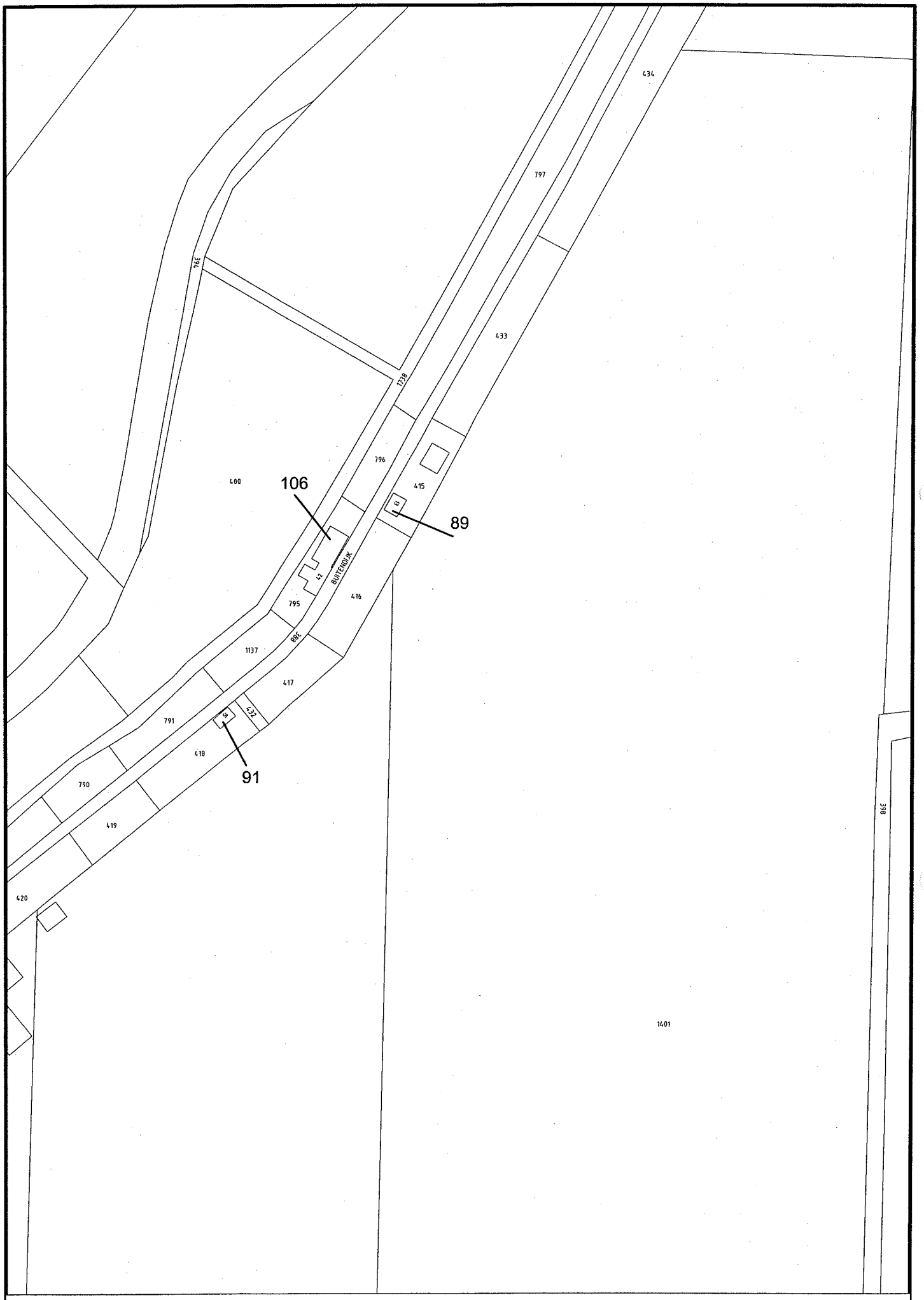

B|RO

SCHAAL 1: 2000

04-07-2007

wonb.dwg

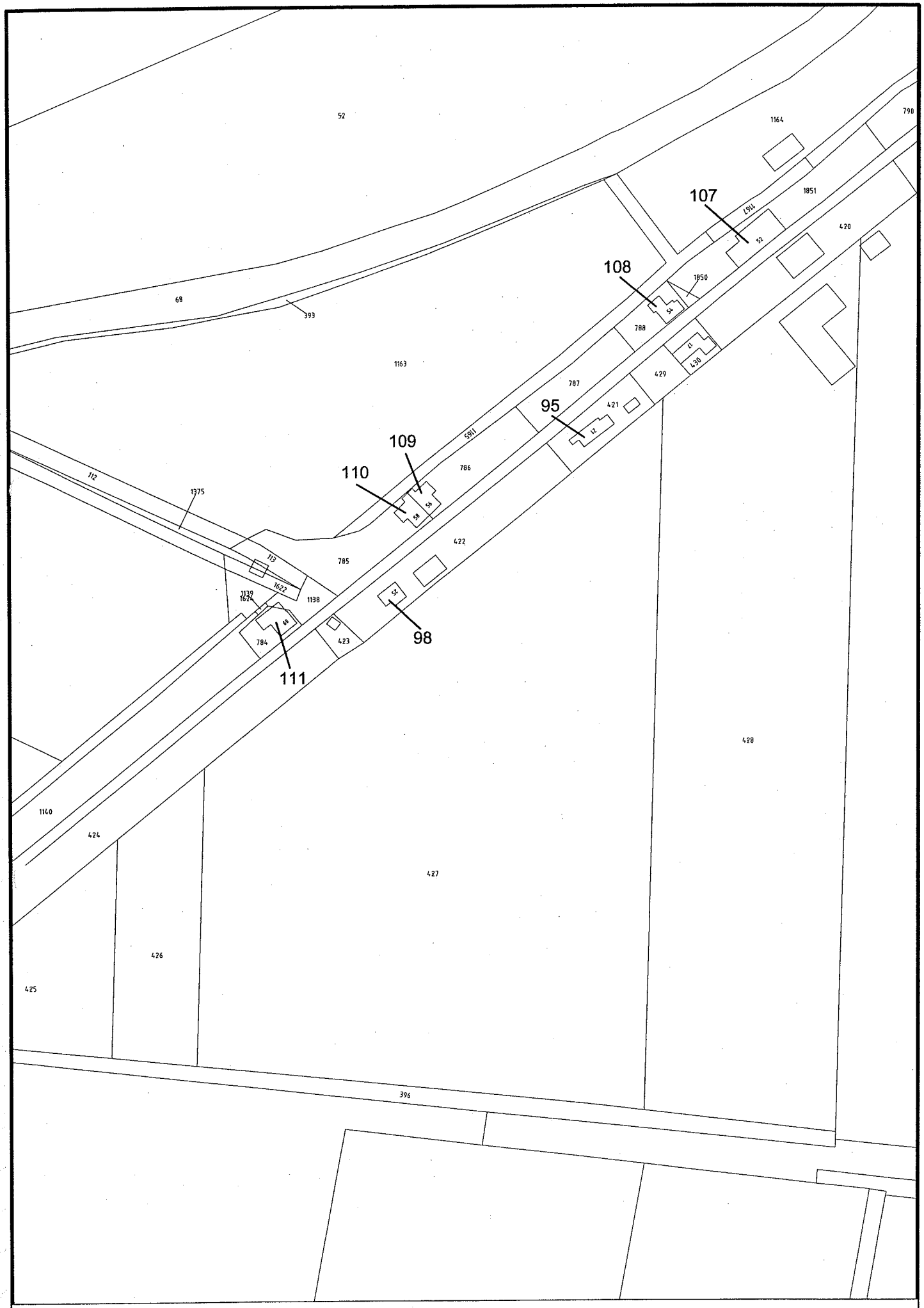

B|RO

SCHAAL 1: 2000

04-07-2007

wonb.dwg

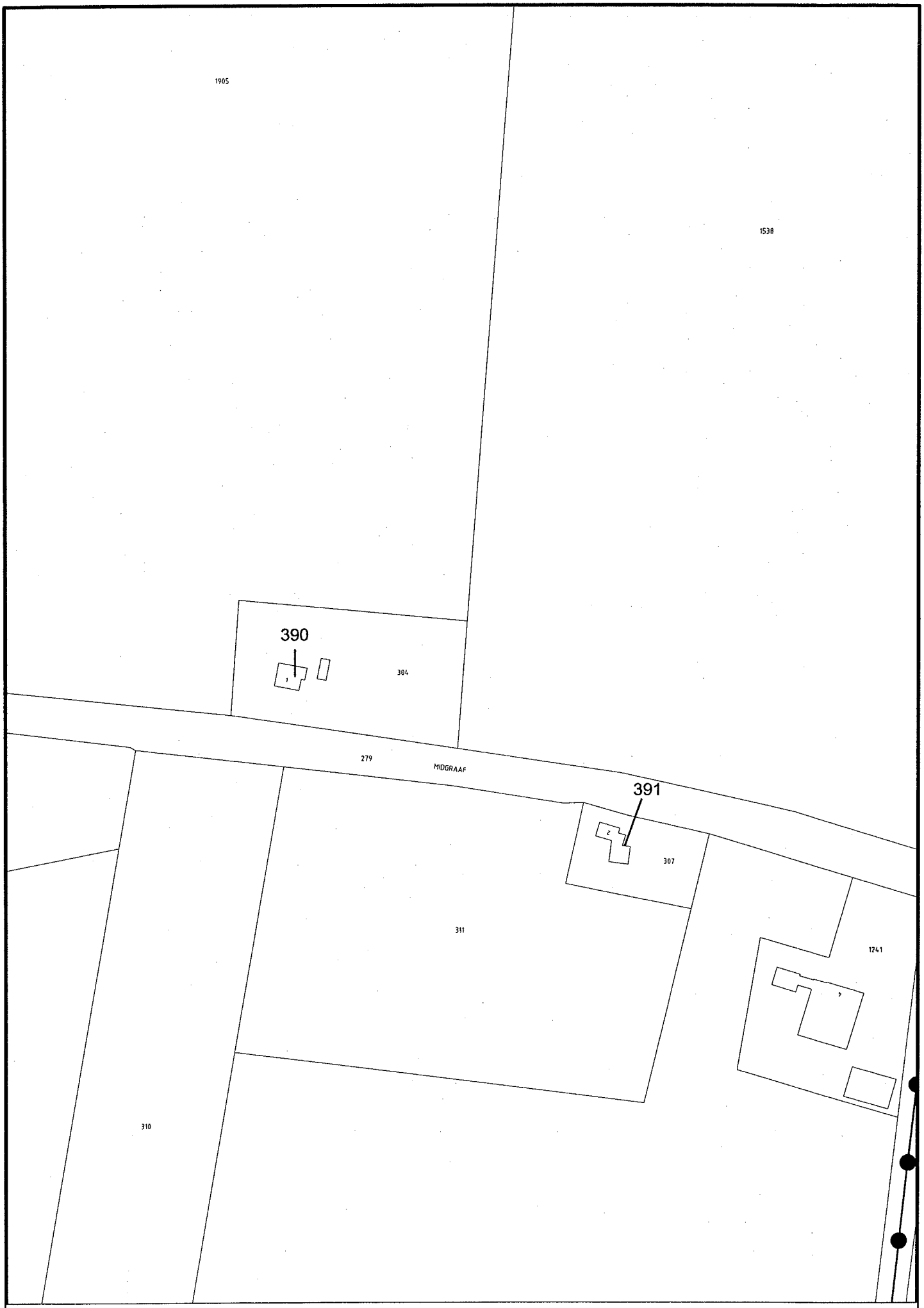

B|ЯO

SCHAAL 1: 2000

04-07-2007

wonb.dwg

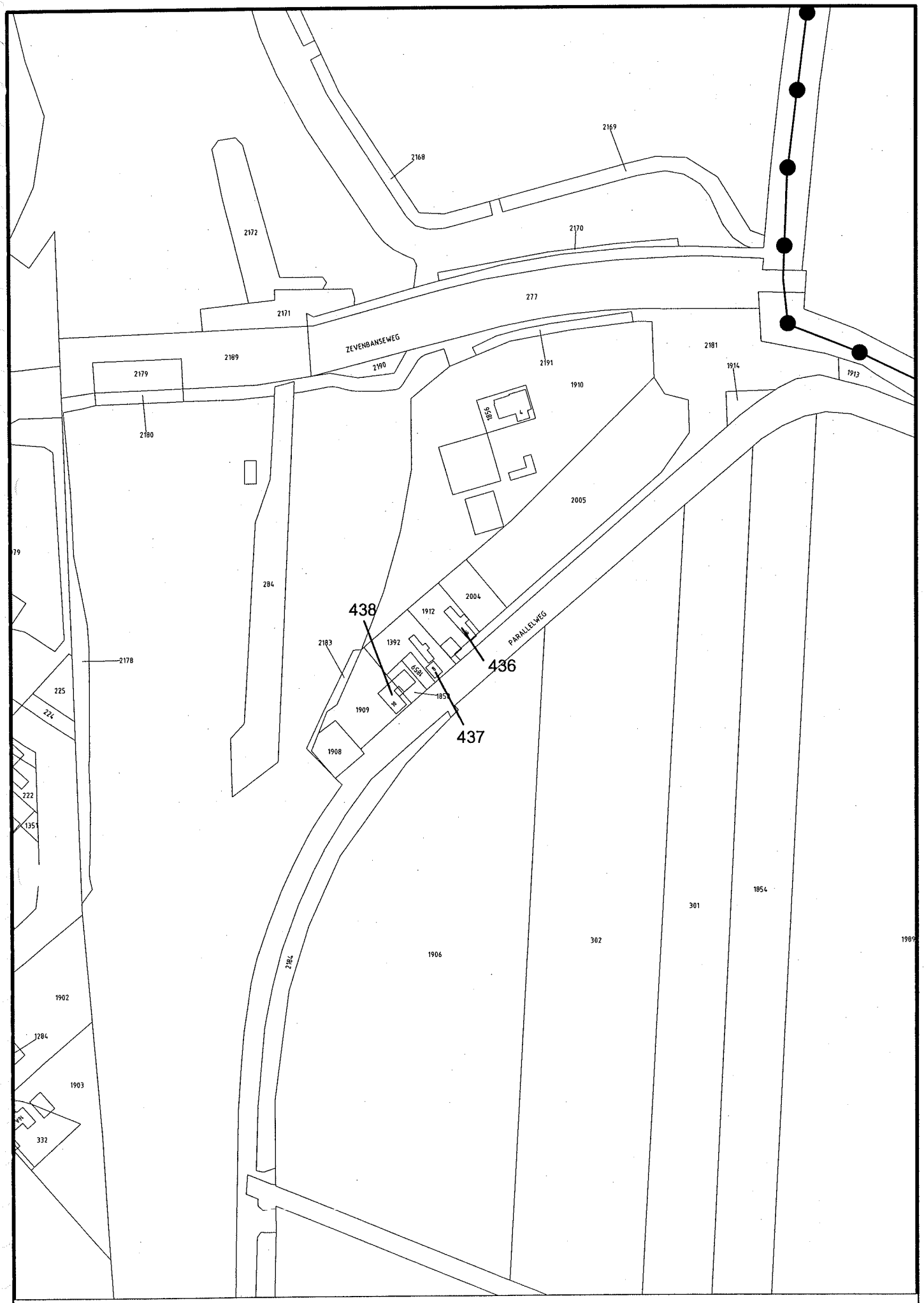

BRO

SCHAAL 1: 2000

04-07-2007

wonb.dwg

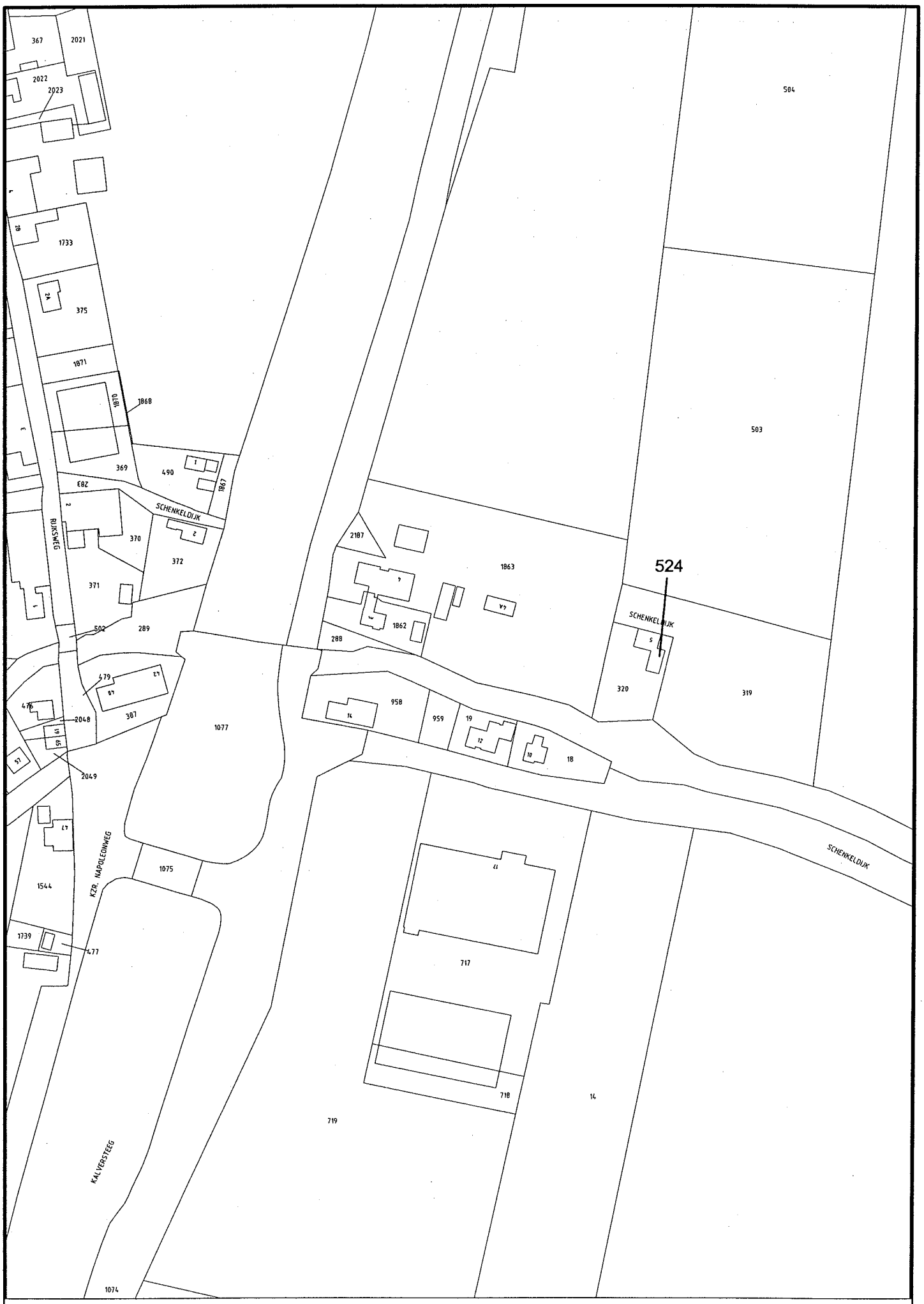

B|RO

SCHAAL 1: 2000

04-07-2007

wonb.dwg

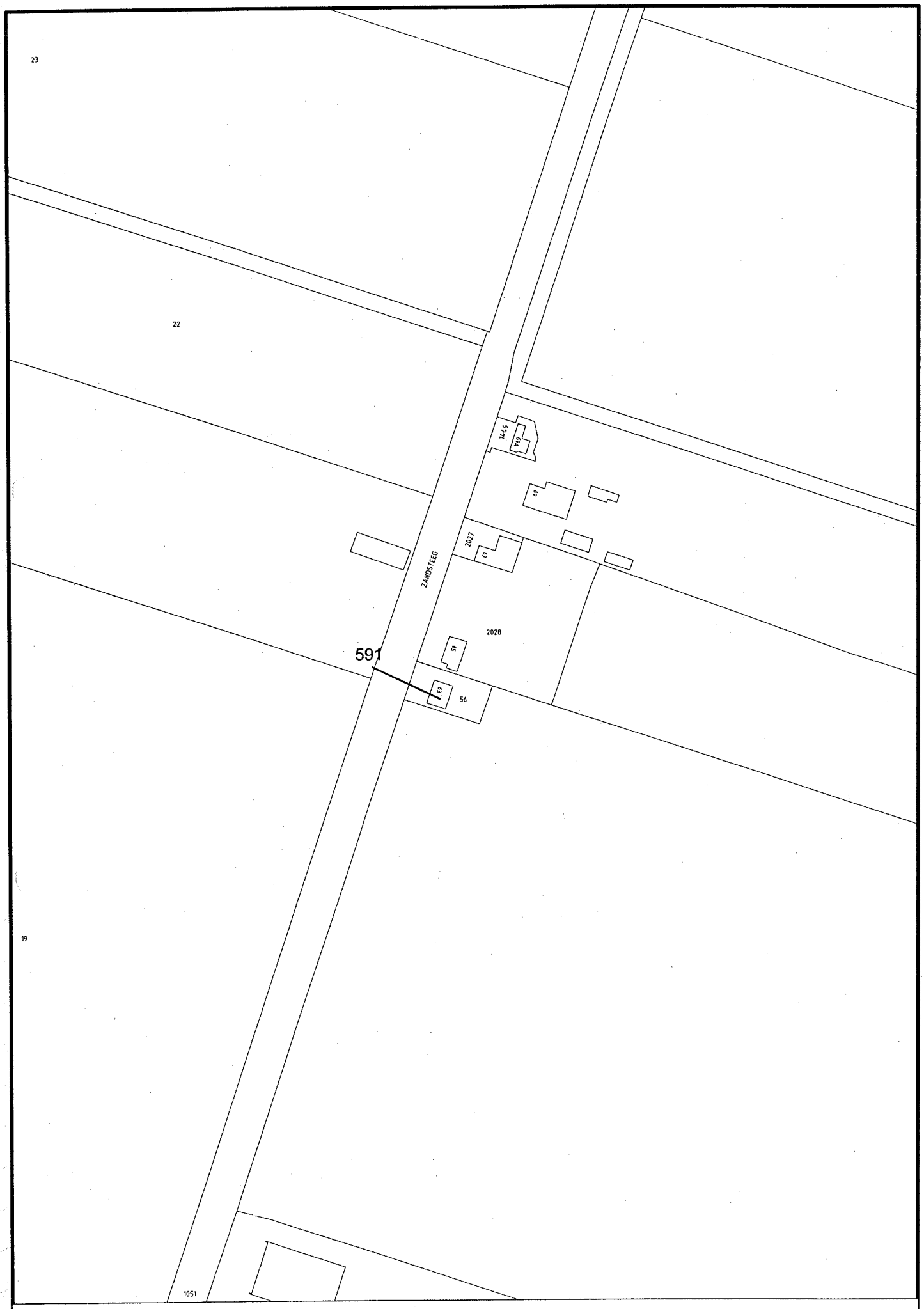

B|ЯO

SCHAAL 1: 2000

04-07-2007

wonb.dwg

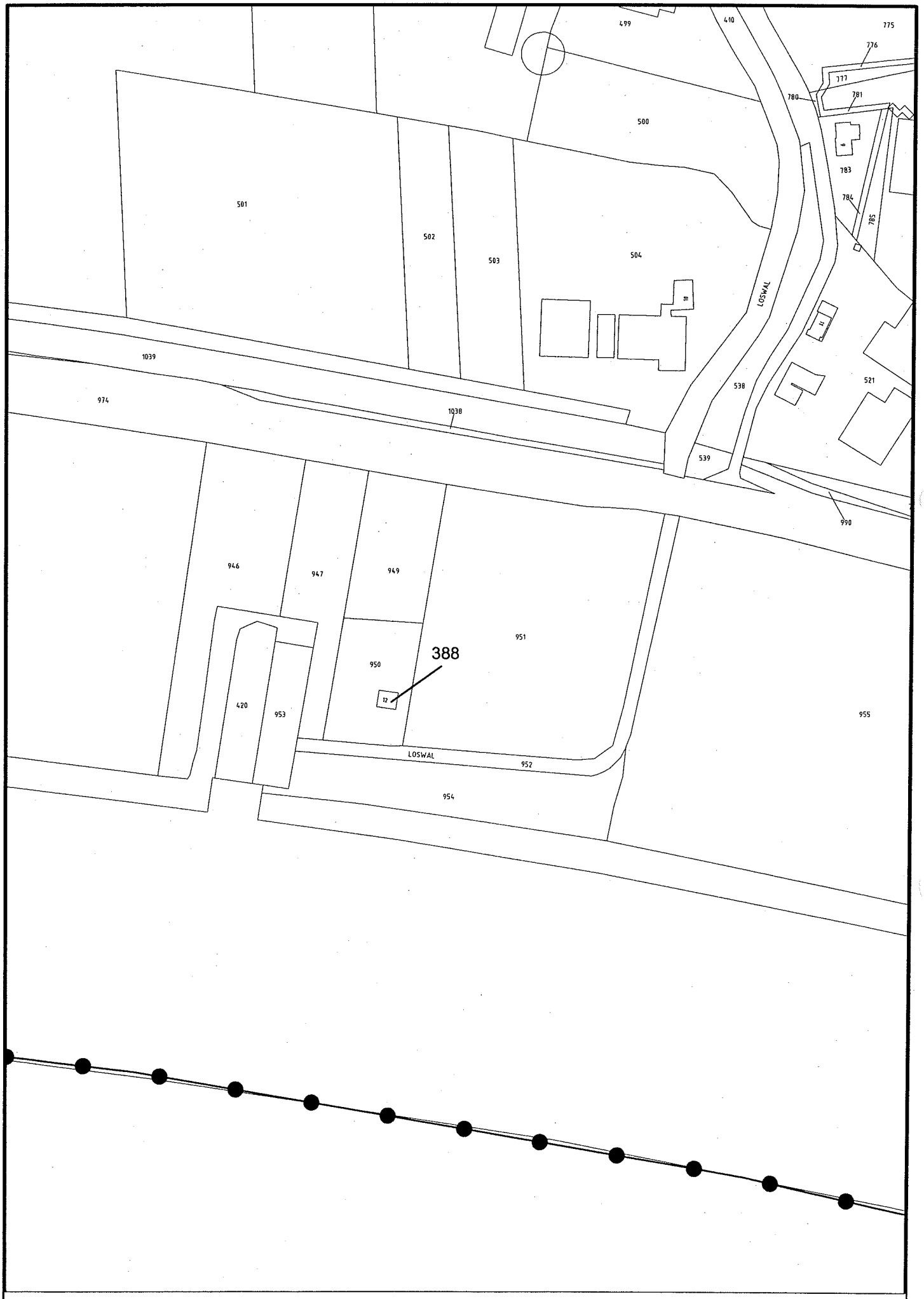

B|RO

SCHAAL 1: 2000

04-07-2007

wonb.dwg

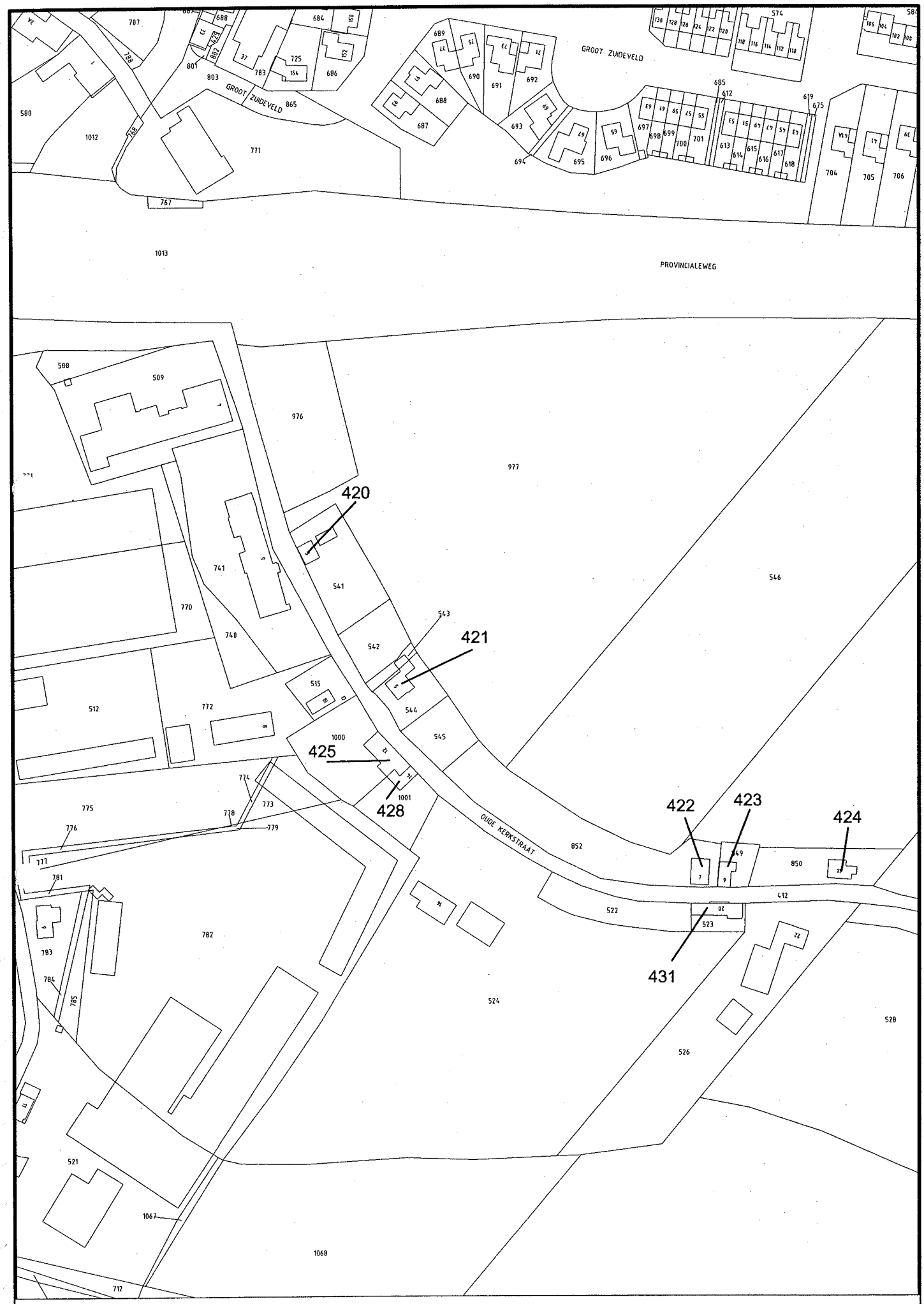

B|RO

SCHAAL 1: 2000

04-07-2007

wonb.dwg

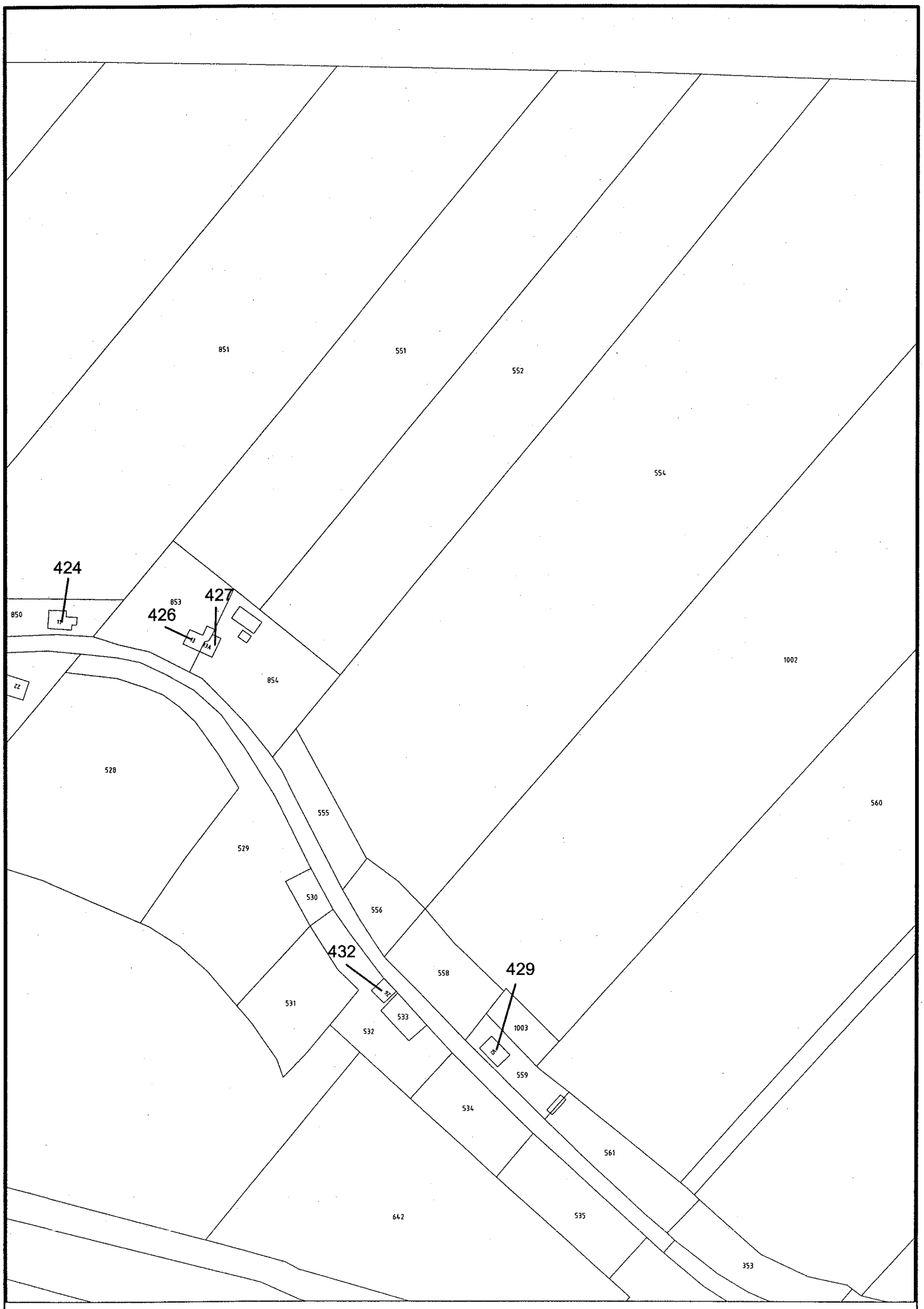

B|RO

SCHAAL 1: 2000

04-07-2007

wonb.dwg

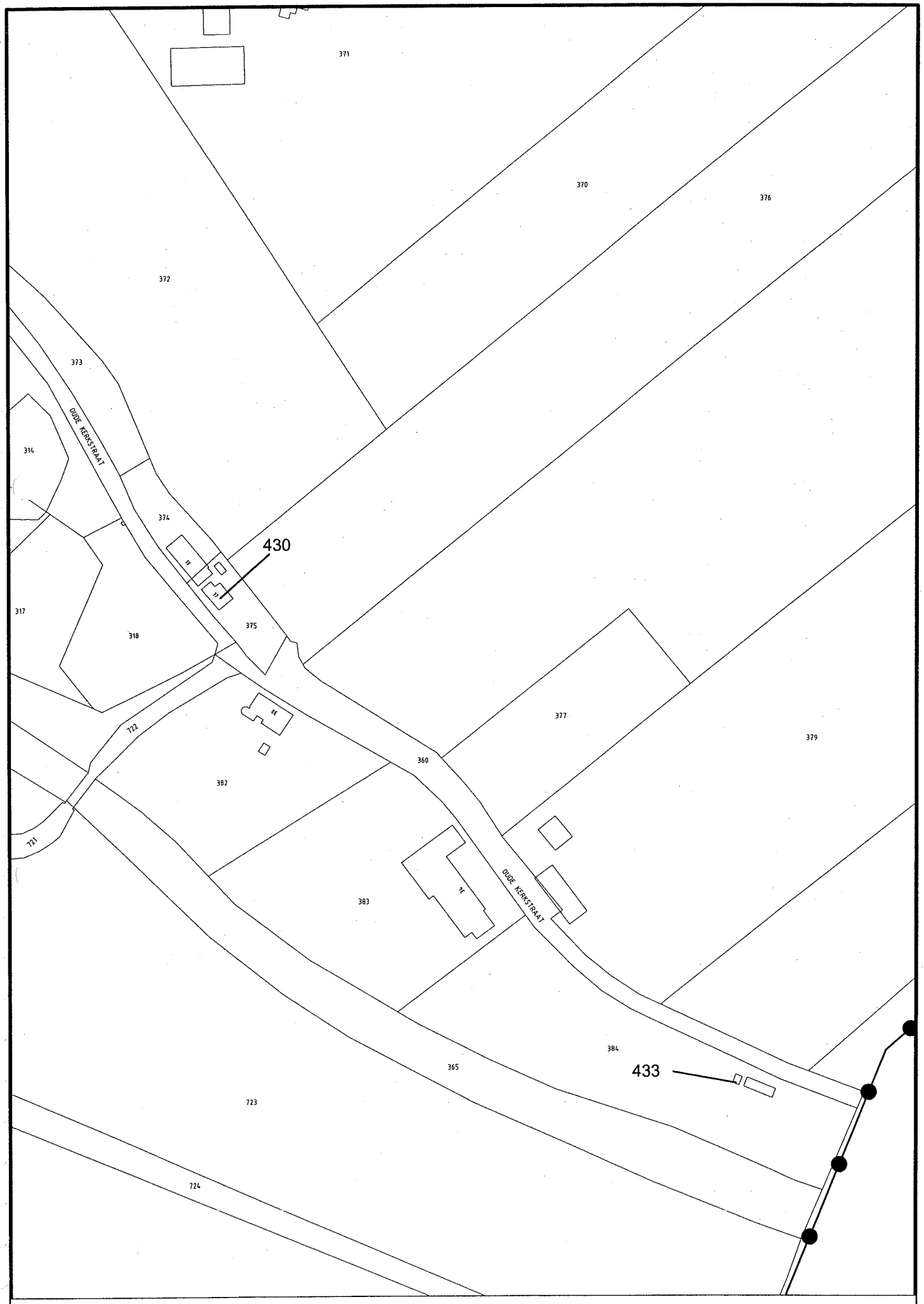

B|RO

SCHAAL 1: 2000

04-07-2007

wonb.dwg

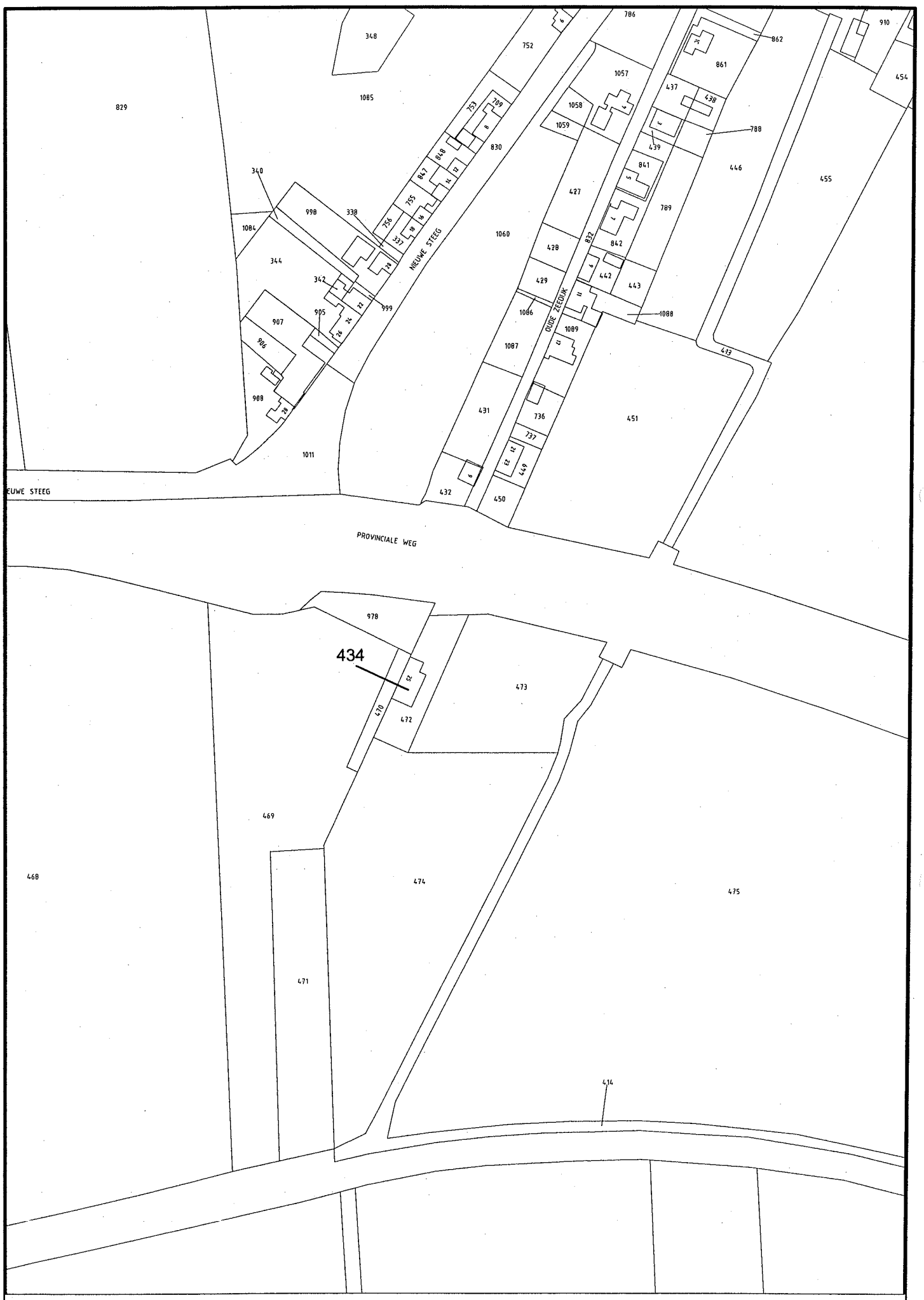

B|RO

SCHAAL 1: 2000

04-07-2007

wonb.dwg

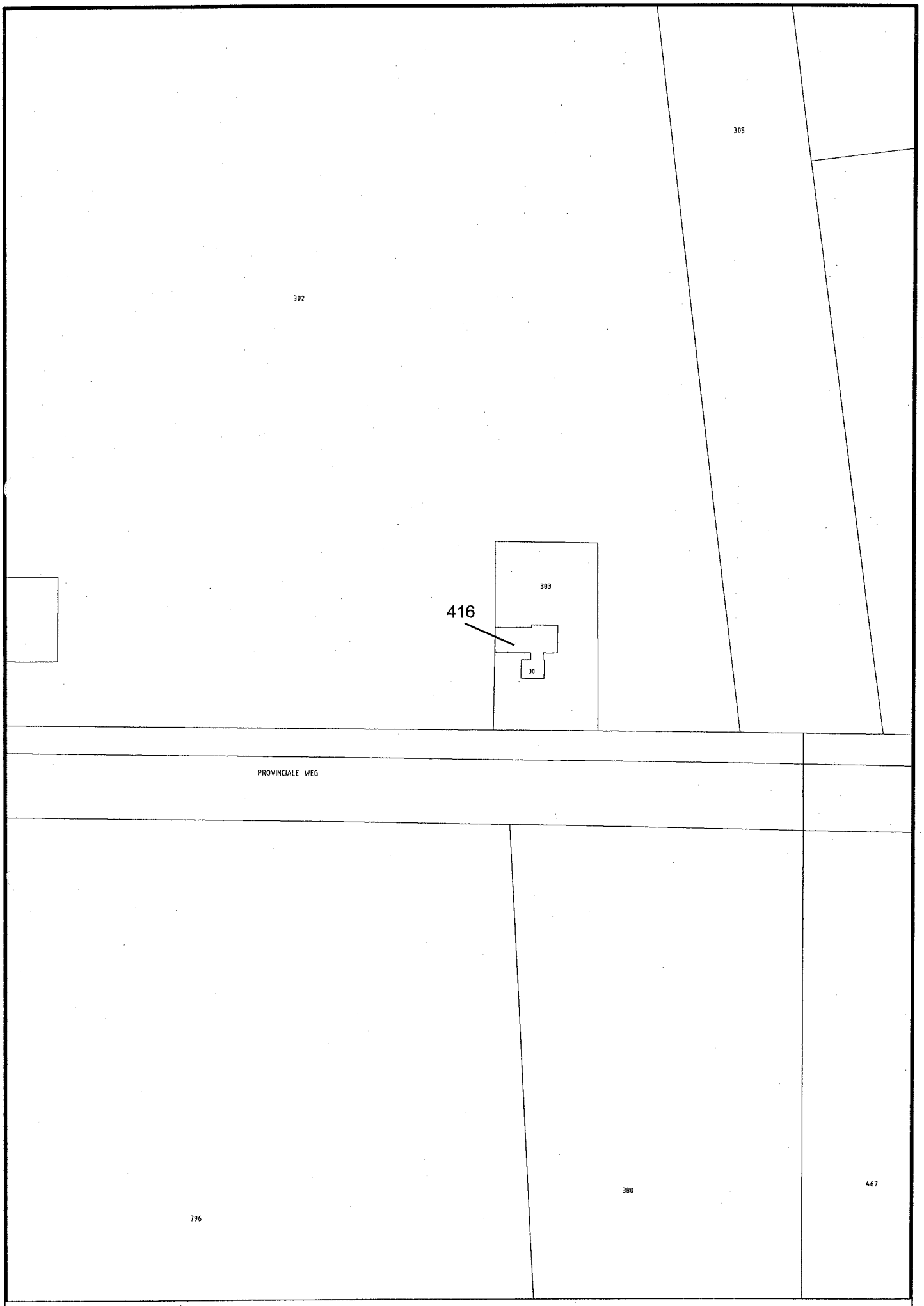

B|ЯO

SCHAAL 1: 2000

04-07-2007

wonb.dwg

B|RO

SCHAAL 1: 2000

04-07-2007

wonb.dwg

B|RO

SCHAAL 1: 2000

04-07-2007

wonb.dwg

B|ЯO

SCHAAL 1: 2000

04-07-2007

wonb.dwg

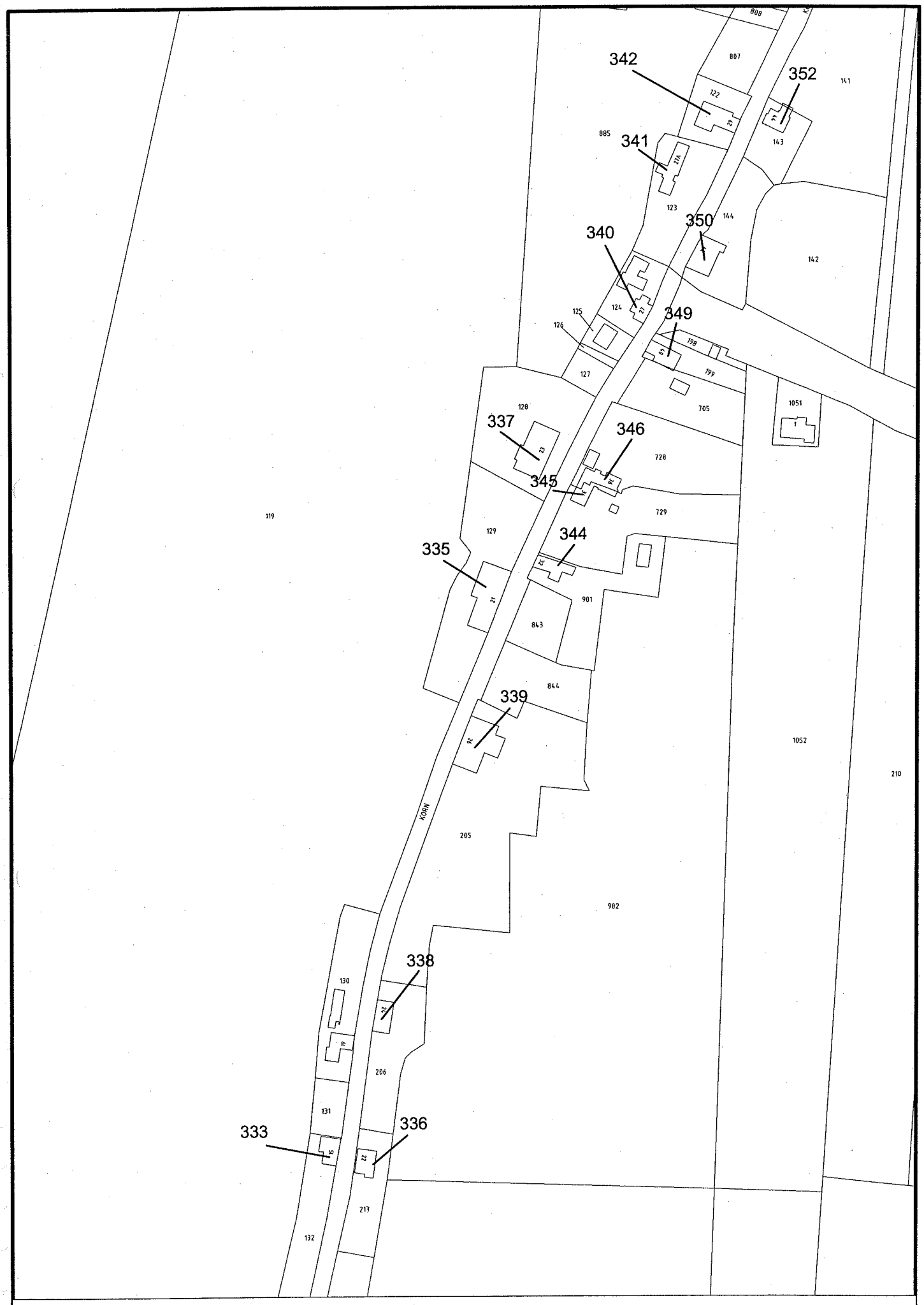

B|ЯO

SCHAAL 1: 2000

04-07-2007

wonb.dwg

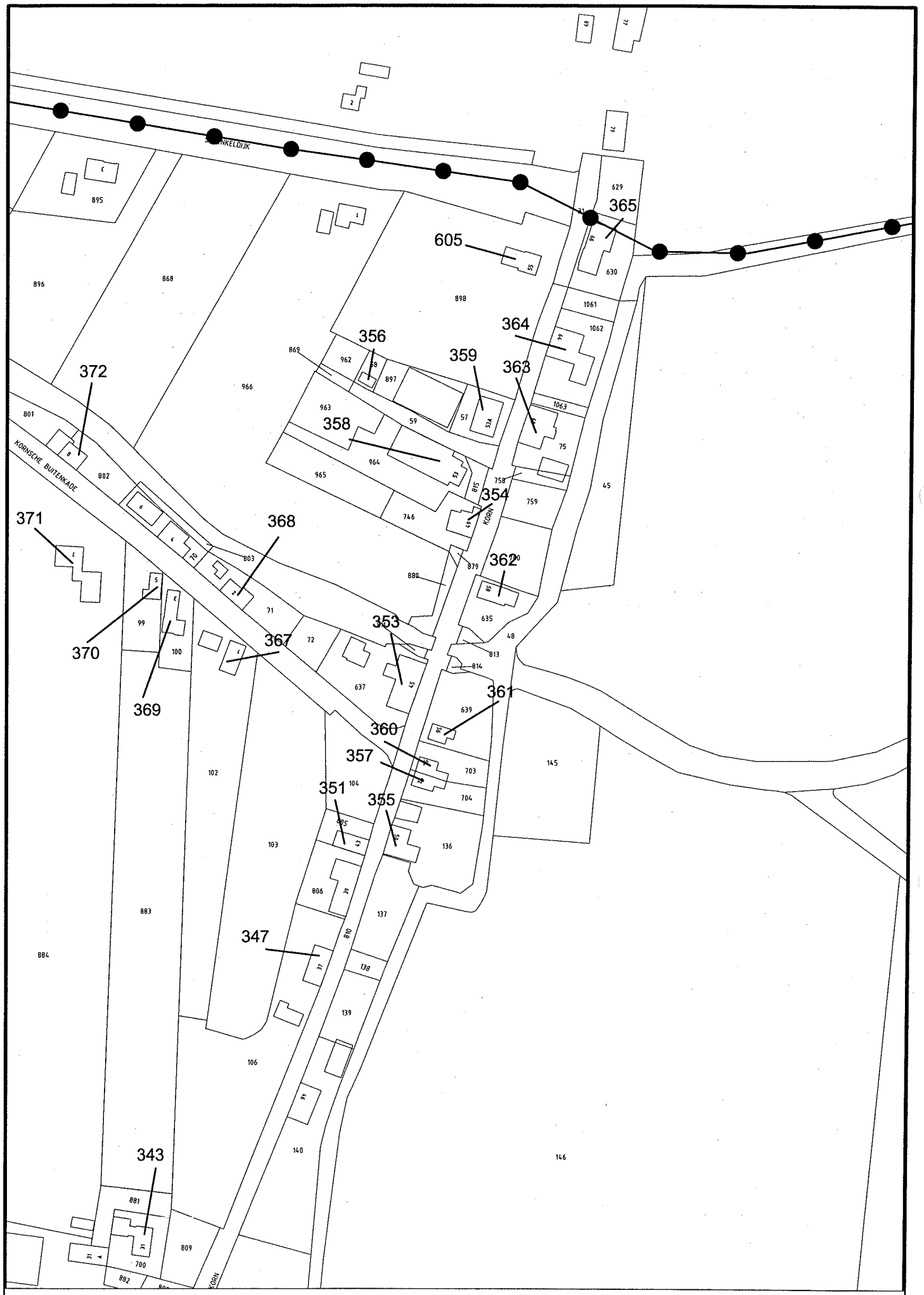

B|RO

SCHAAL 1: 2000

04-07-2007

wonb.dwg

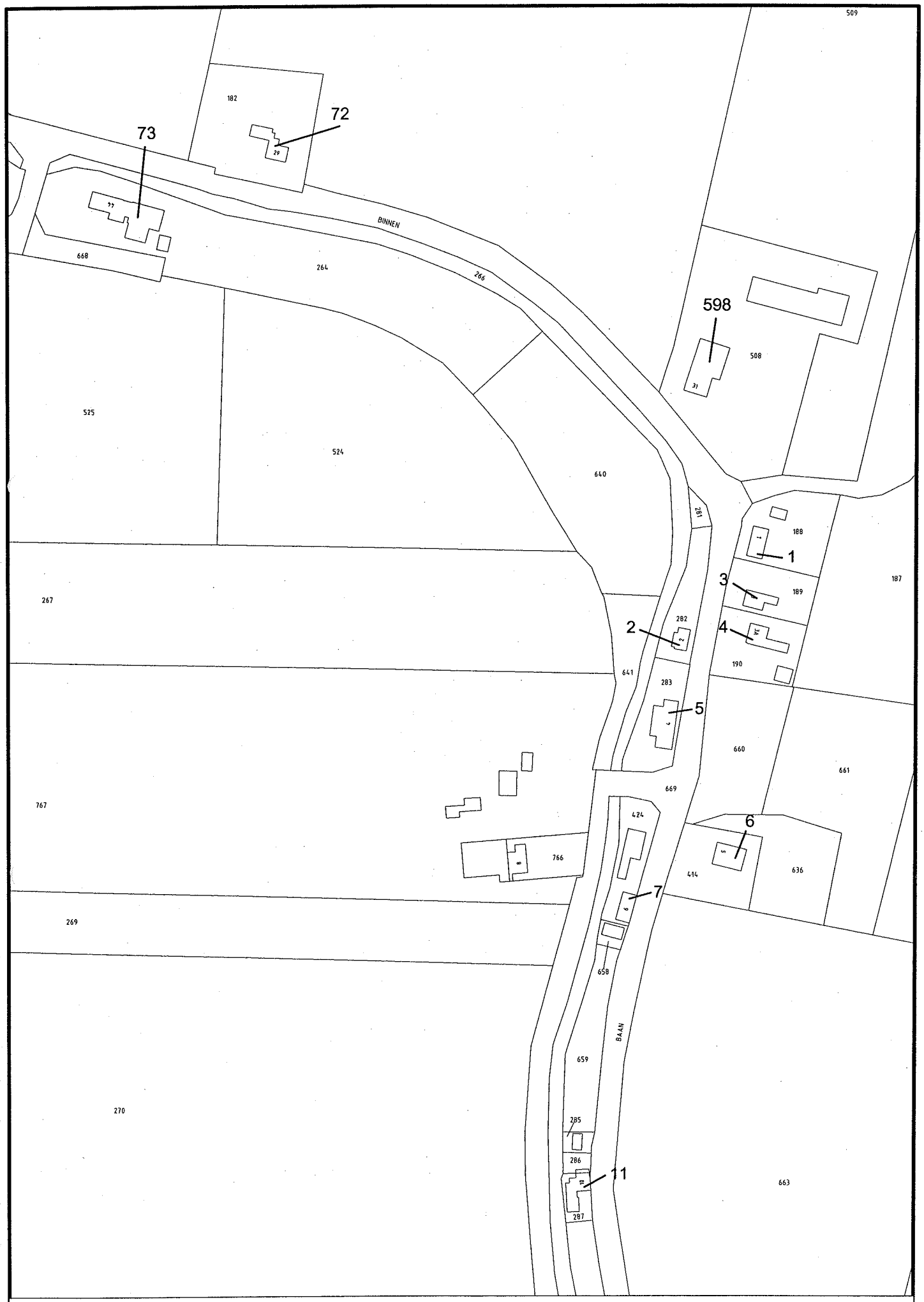

BRO

SCHAAL 1: 2000

04-07-2007

wonb.dwg

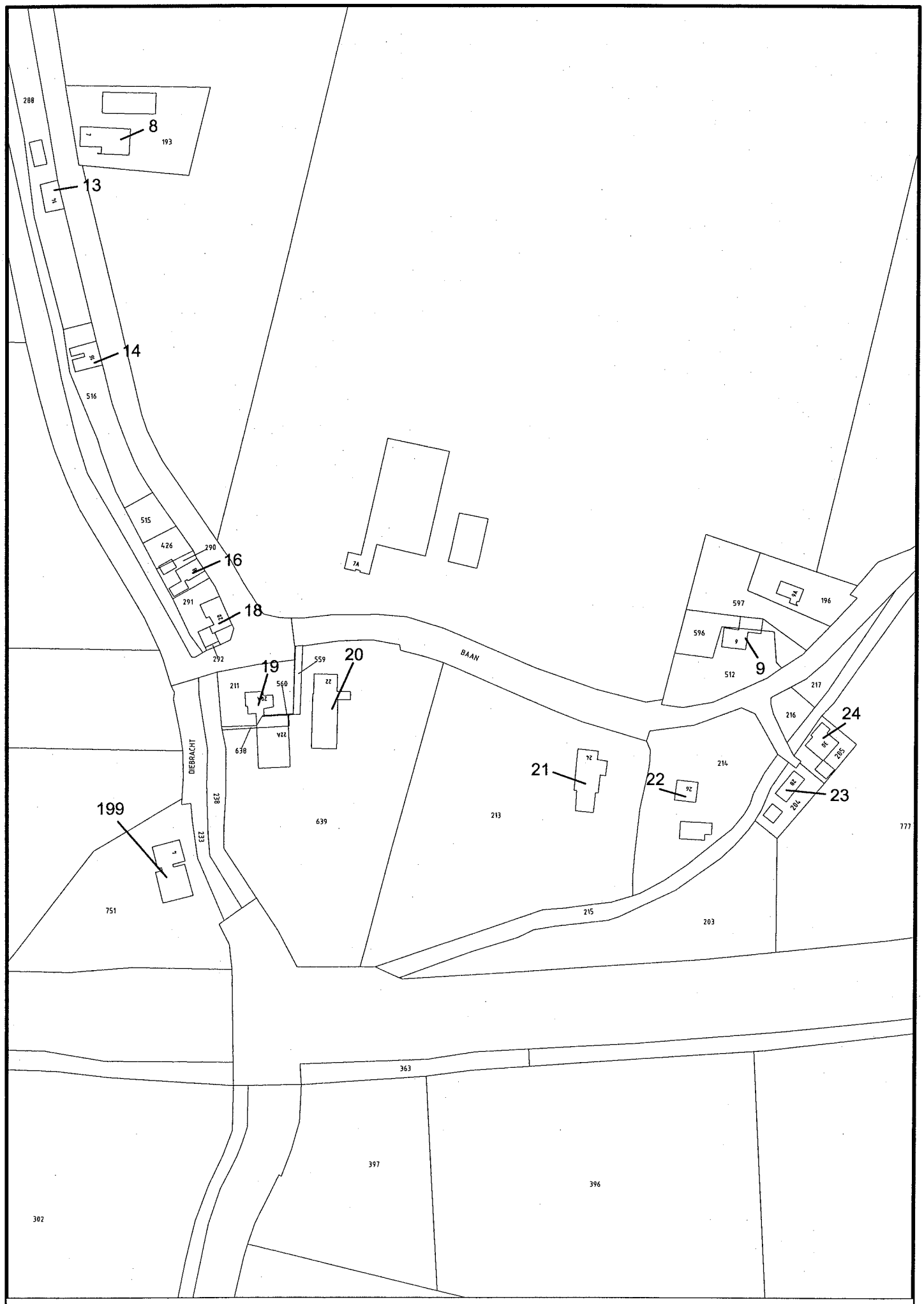

B|RO

SCHAAL 1: 2000

04-07-2007

wonb.dwg

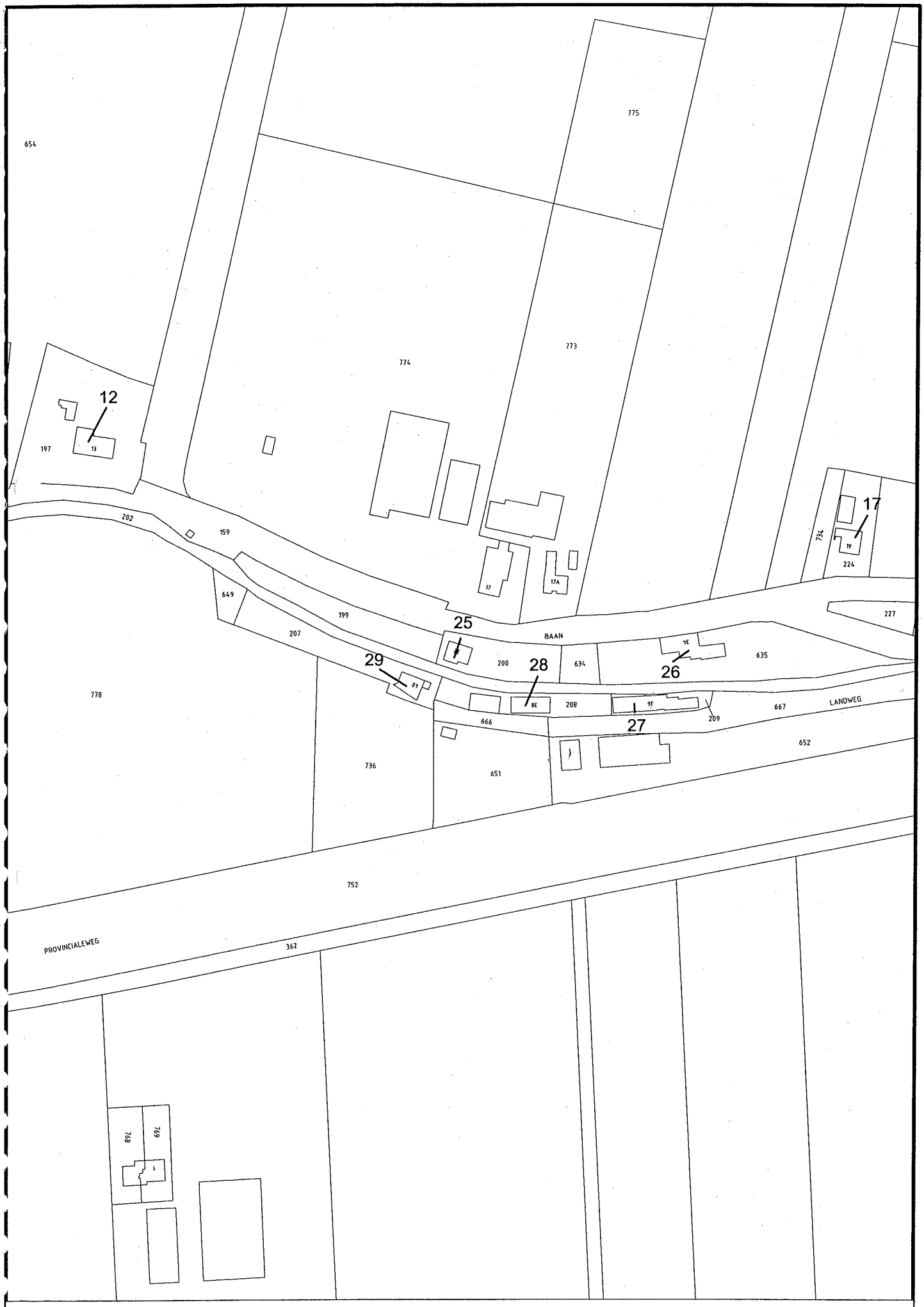

B|RO

SCHAAL 1: 2000

04-07-2007

wonb.dwg

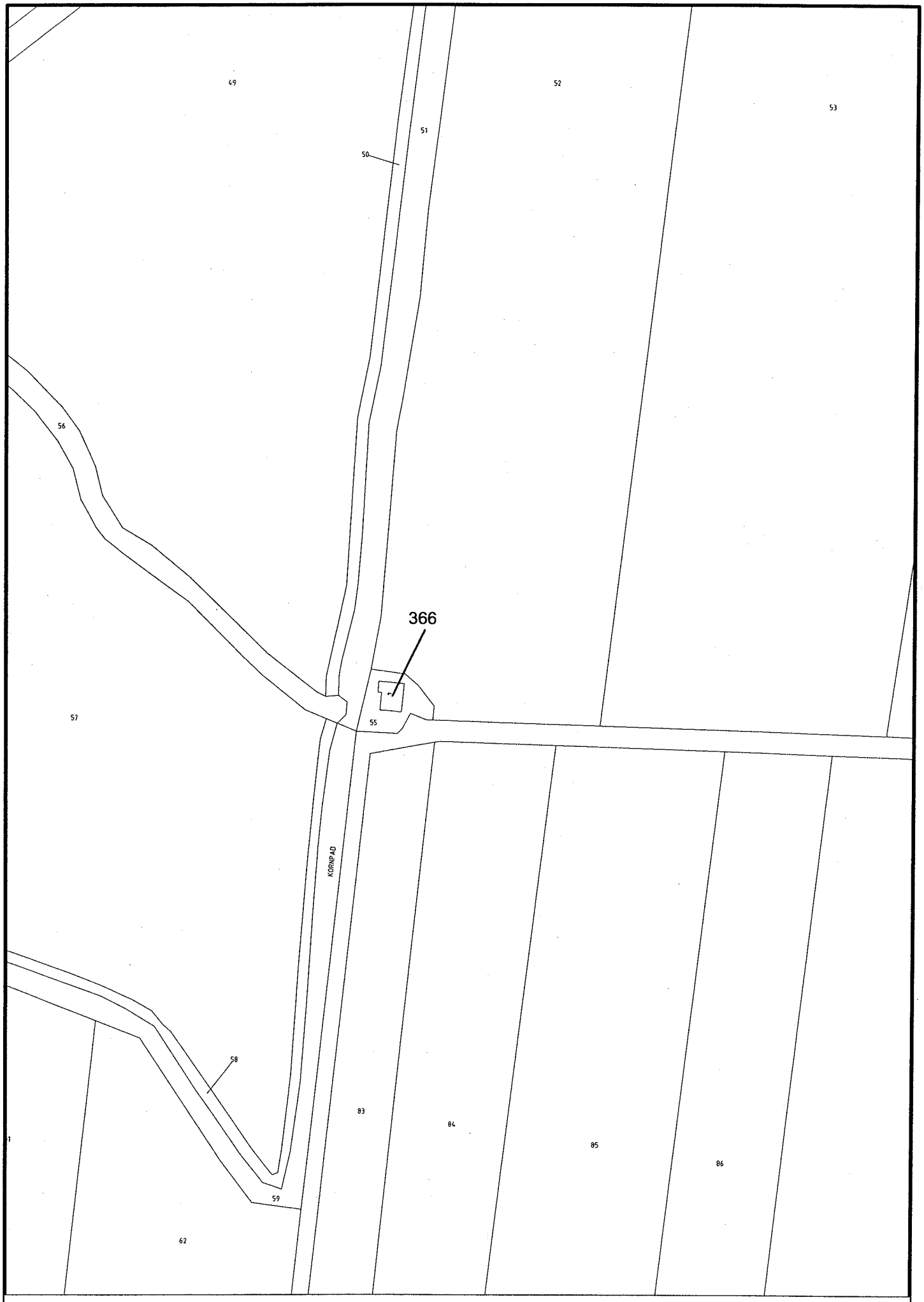

B|RO

SCHAAL 1: 2000

04-07-2007

wonb.dwg

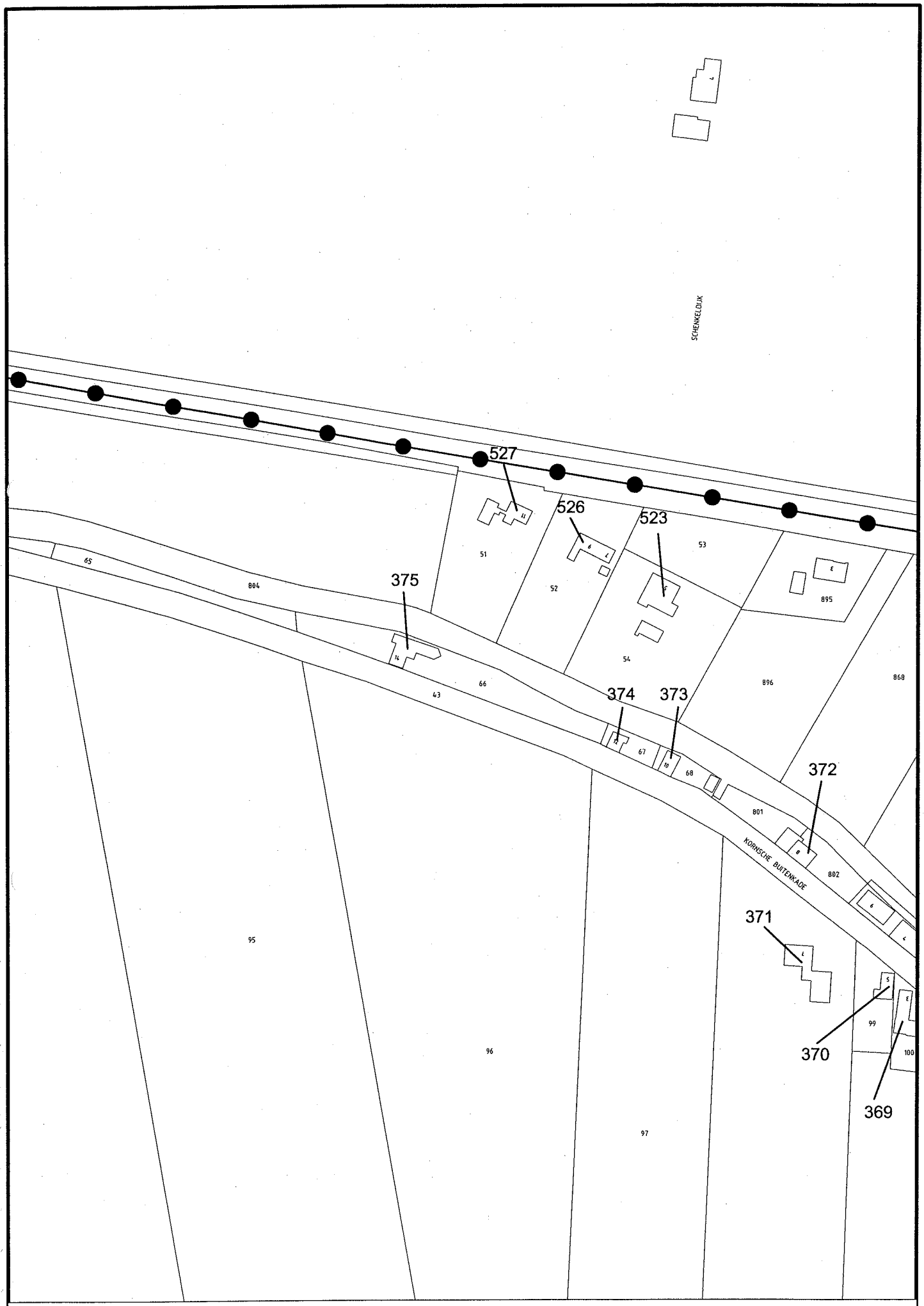

BRO

SCHAAL 1: 2000

04-07-2007

wonb.dwg

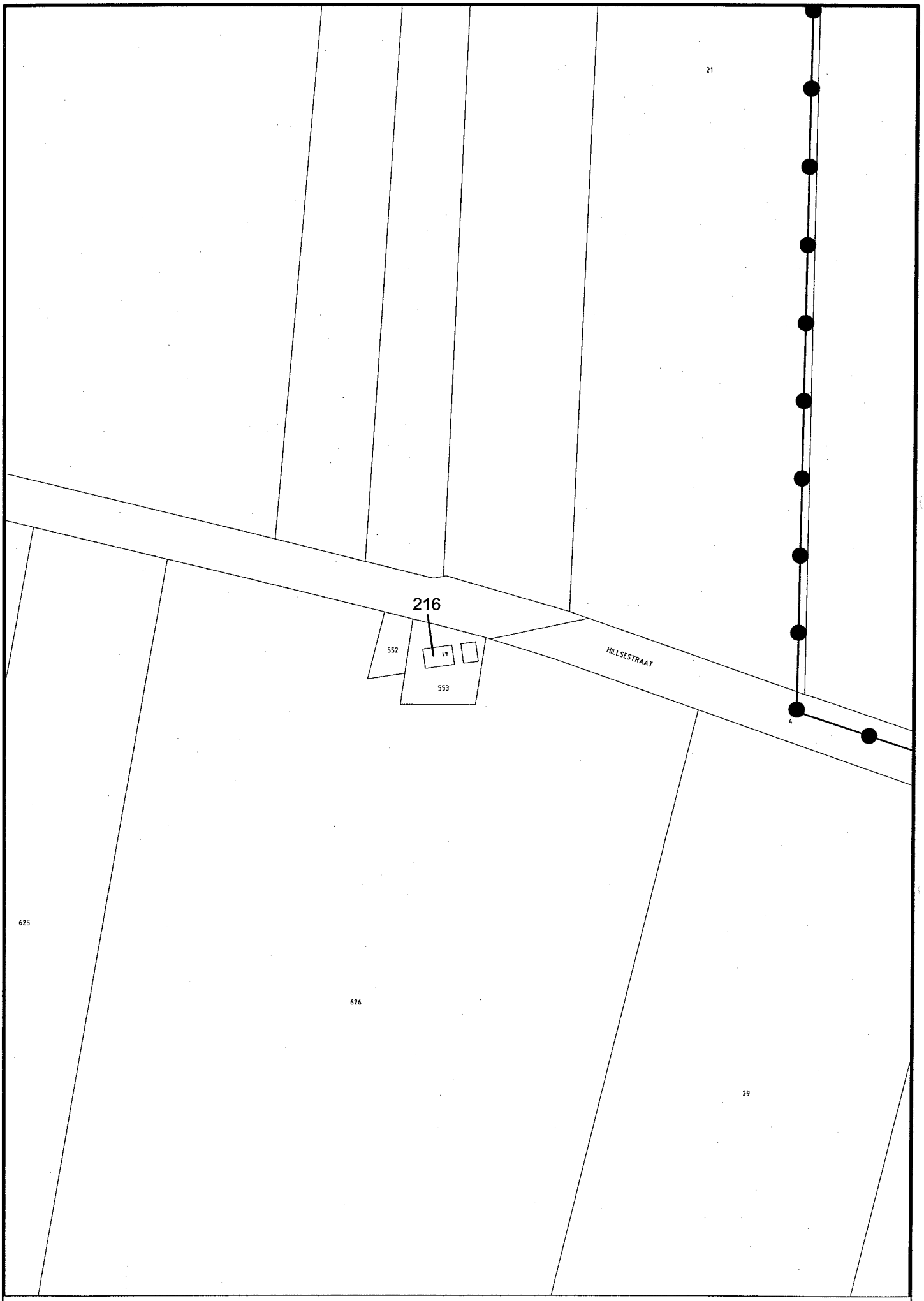

B|ЯO

SCHAAL 1: 2000

04-07-2007

wonb.dwg

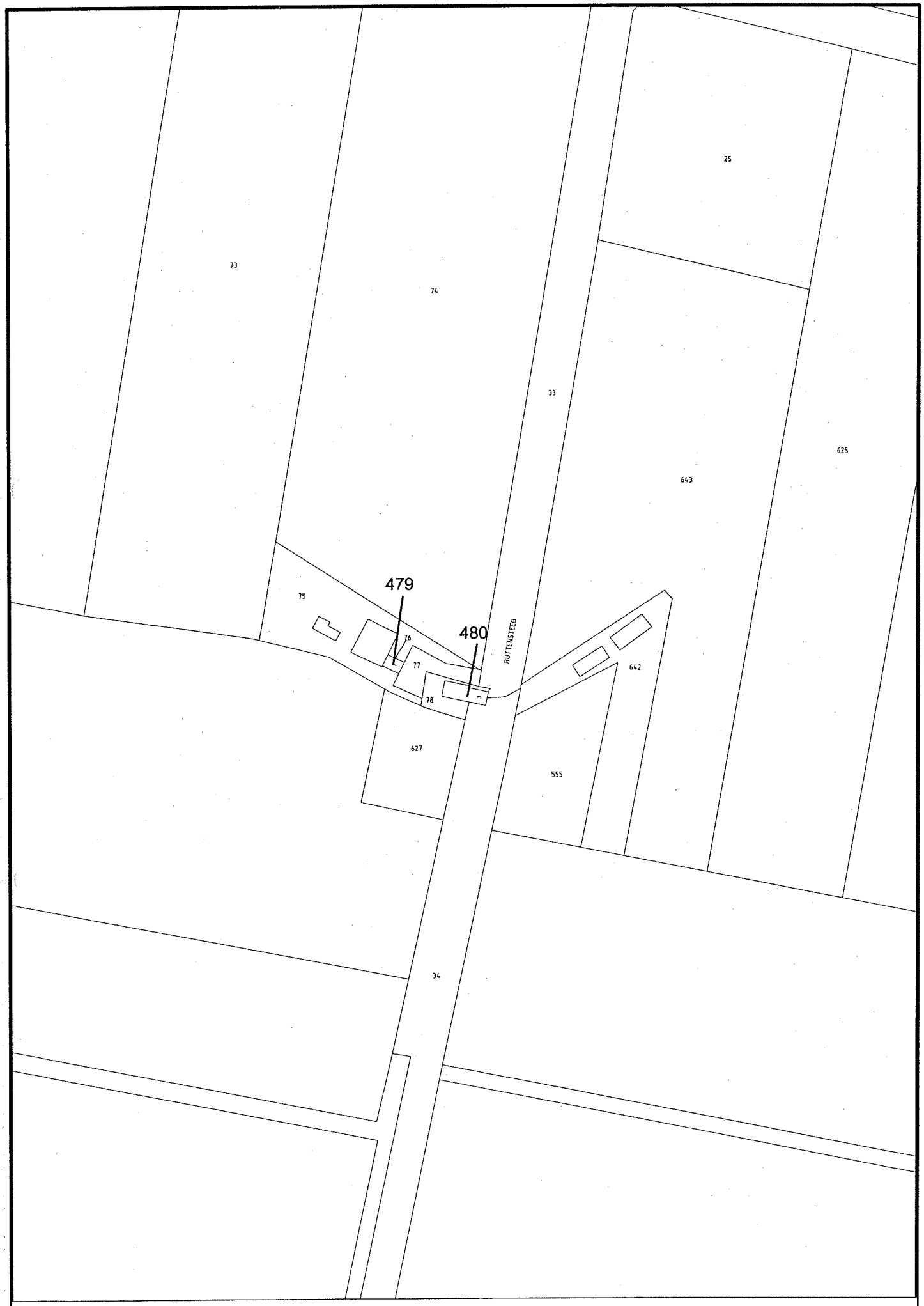

B|RO

SCHAAL 1: 2000

04-07-2007

wonb.dwg

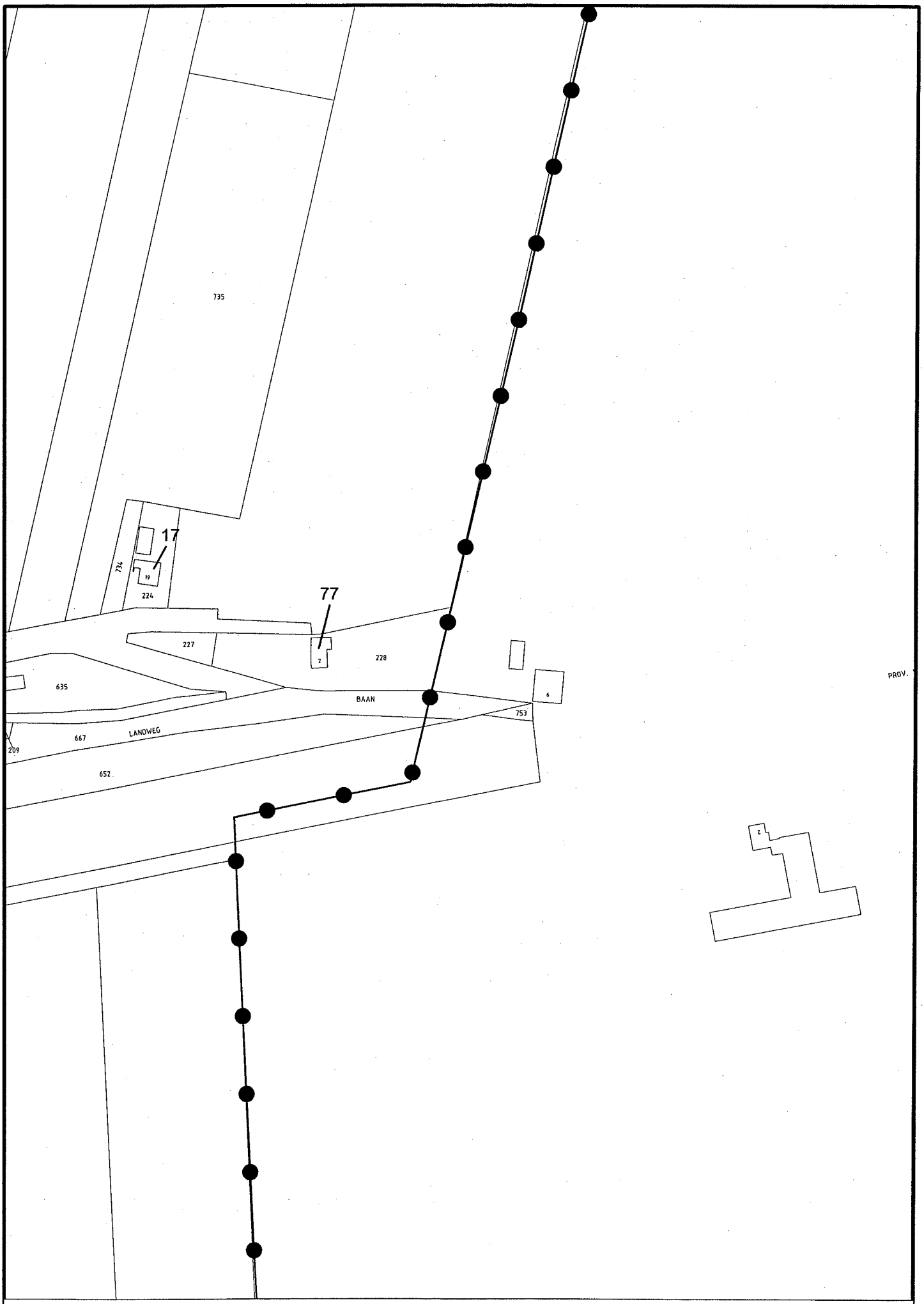

B|RO

SCHAAL 1: 2000

04-07-2007

wonb.dwg

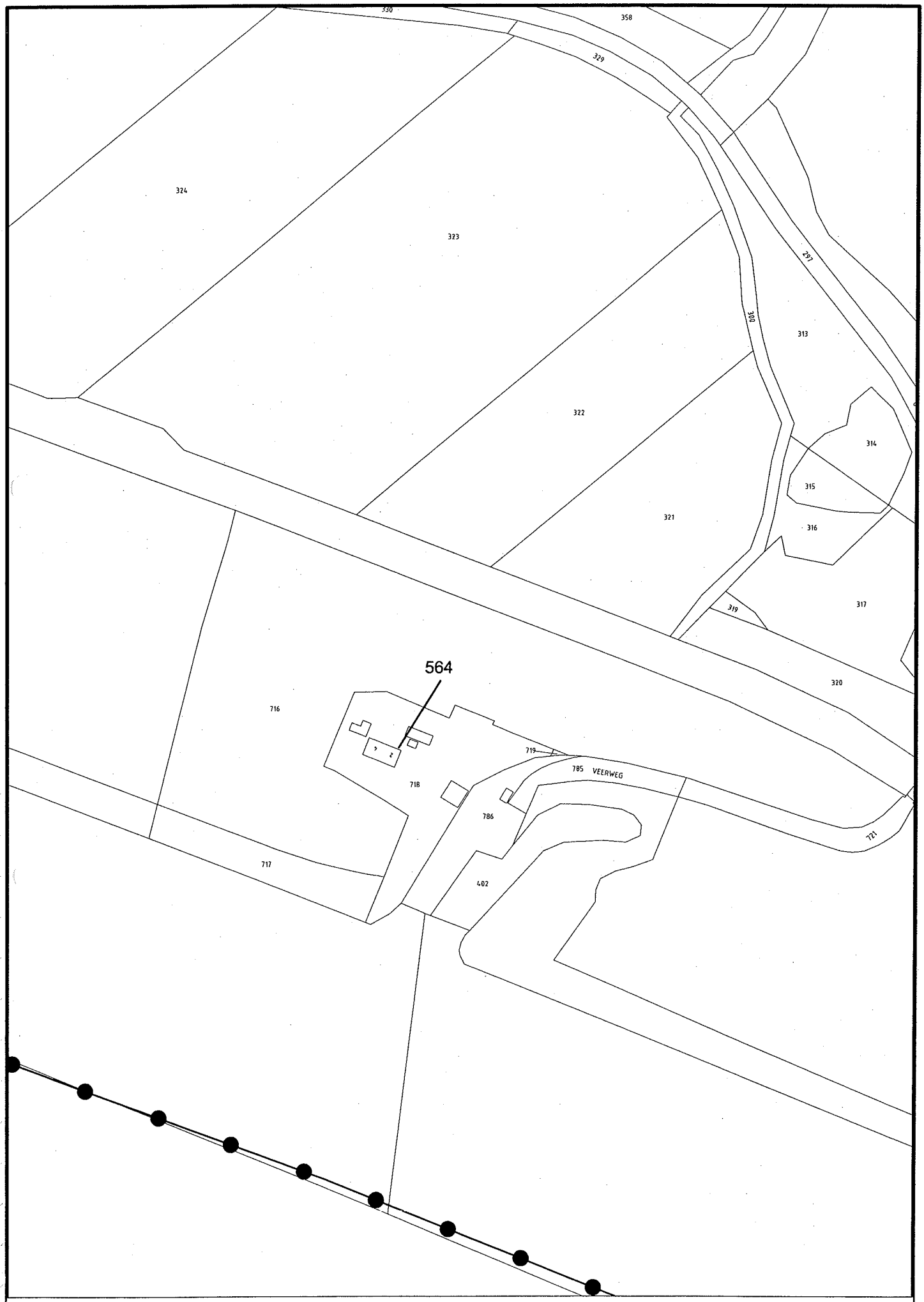

B|RO

SCHAAL 1: 2000

04-07-2007

wonb.dwg

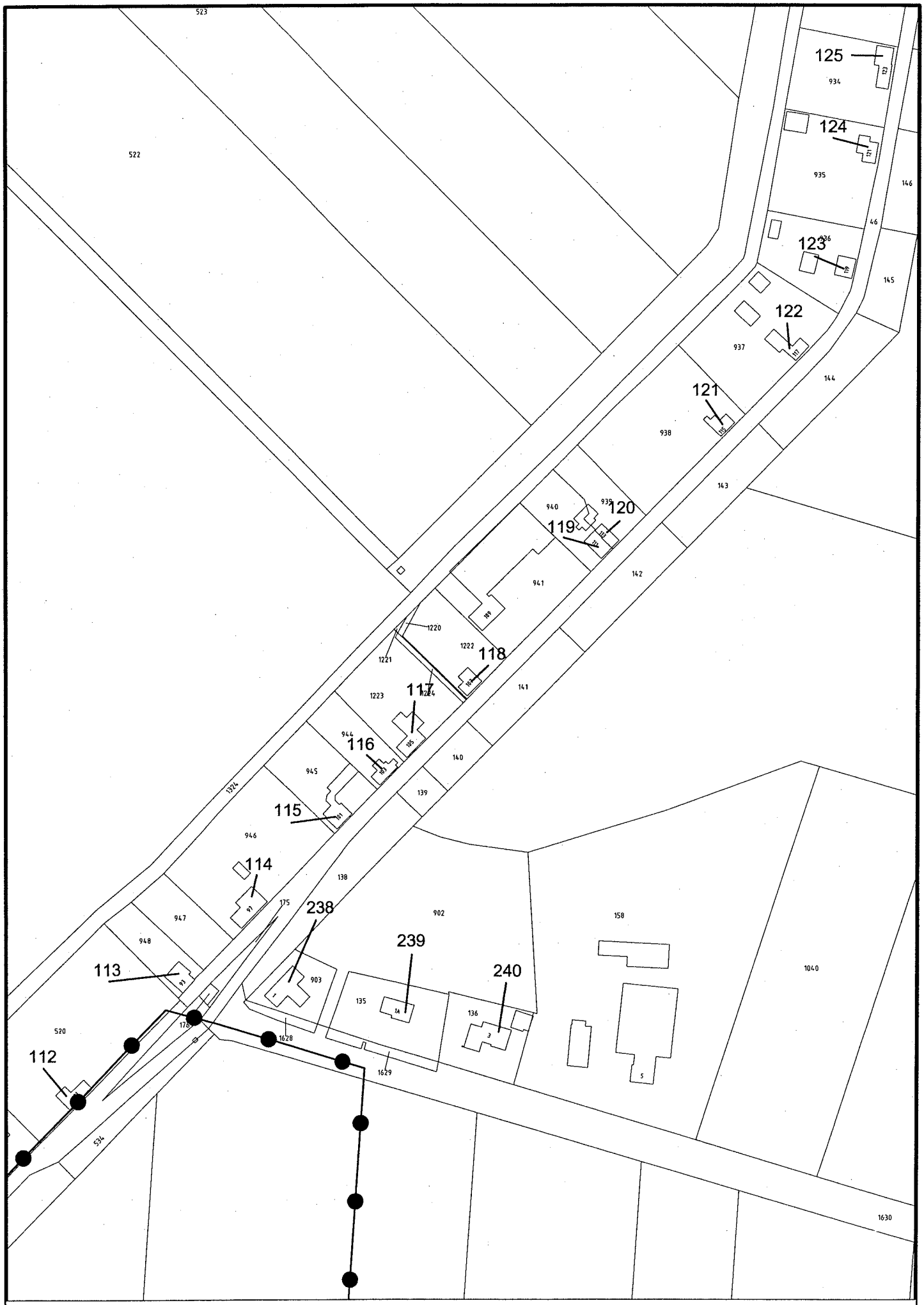

B|RO

SCHAAL 1: 2000

04-07-2007

wonb.dwg

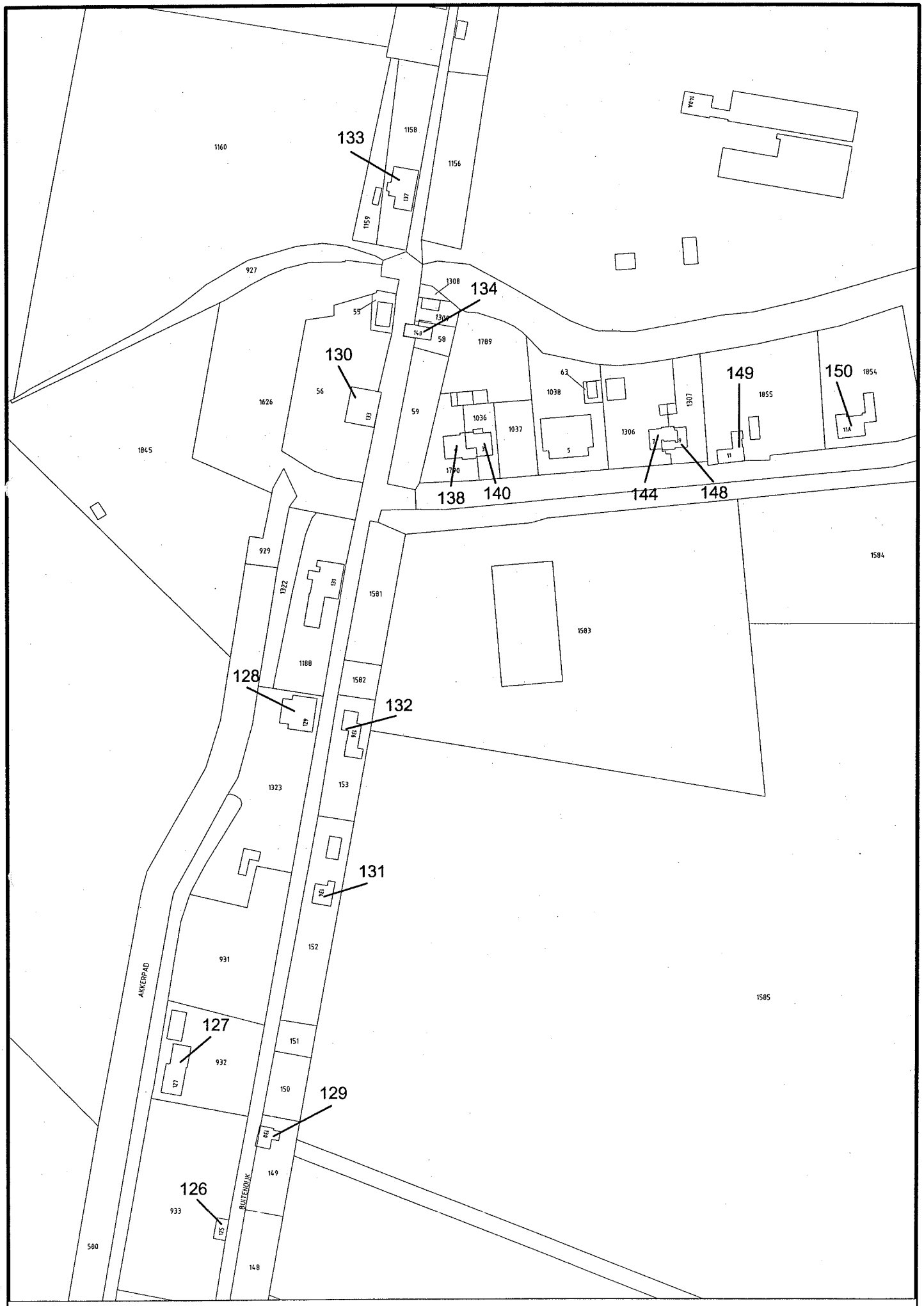

B|RO

SCHAAL 1: 2000

04-07-2007

wonb.dwg

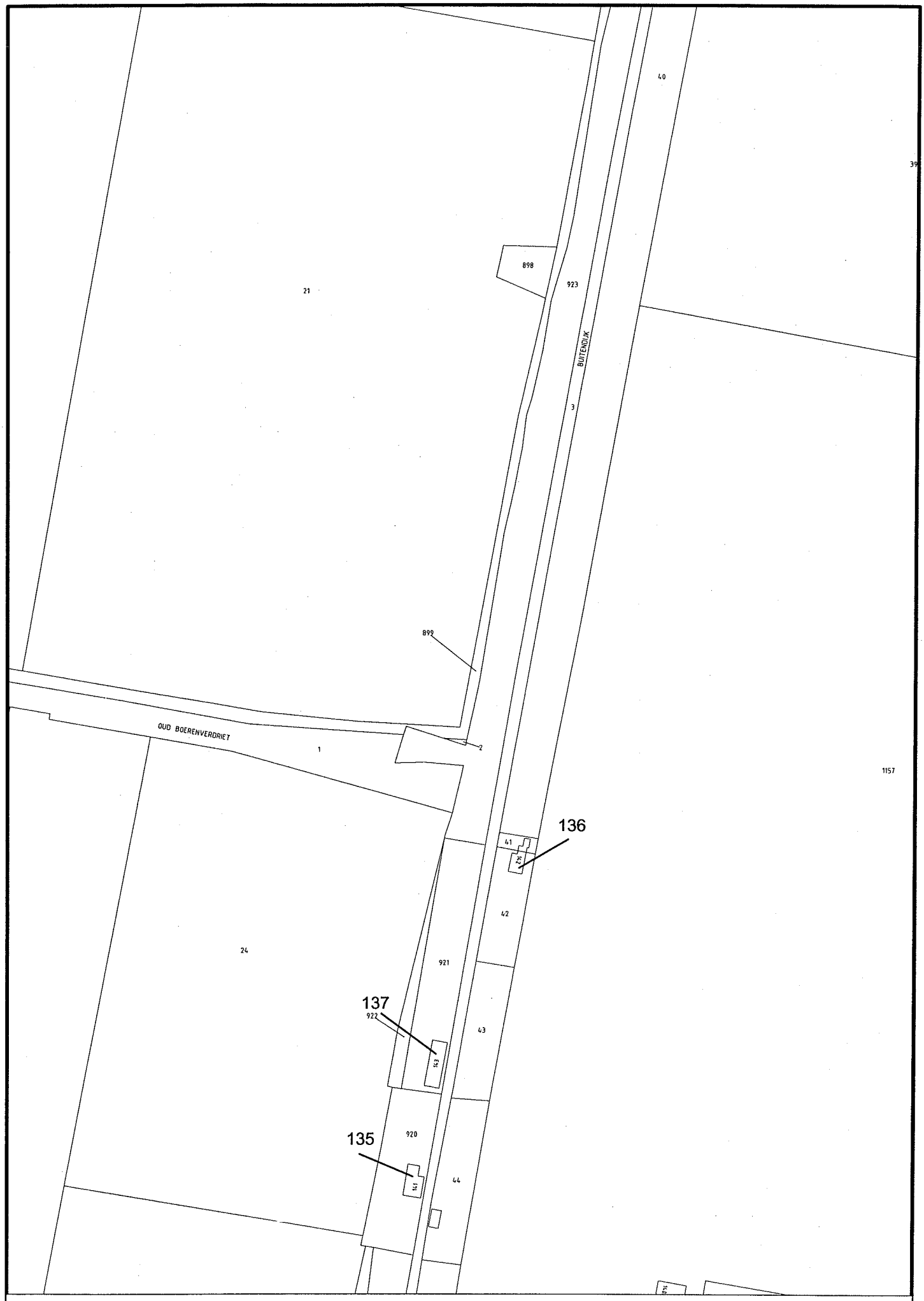

B|RO

SCHAAL 1: 2000

04-07-2007

wonb.dwg

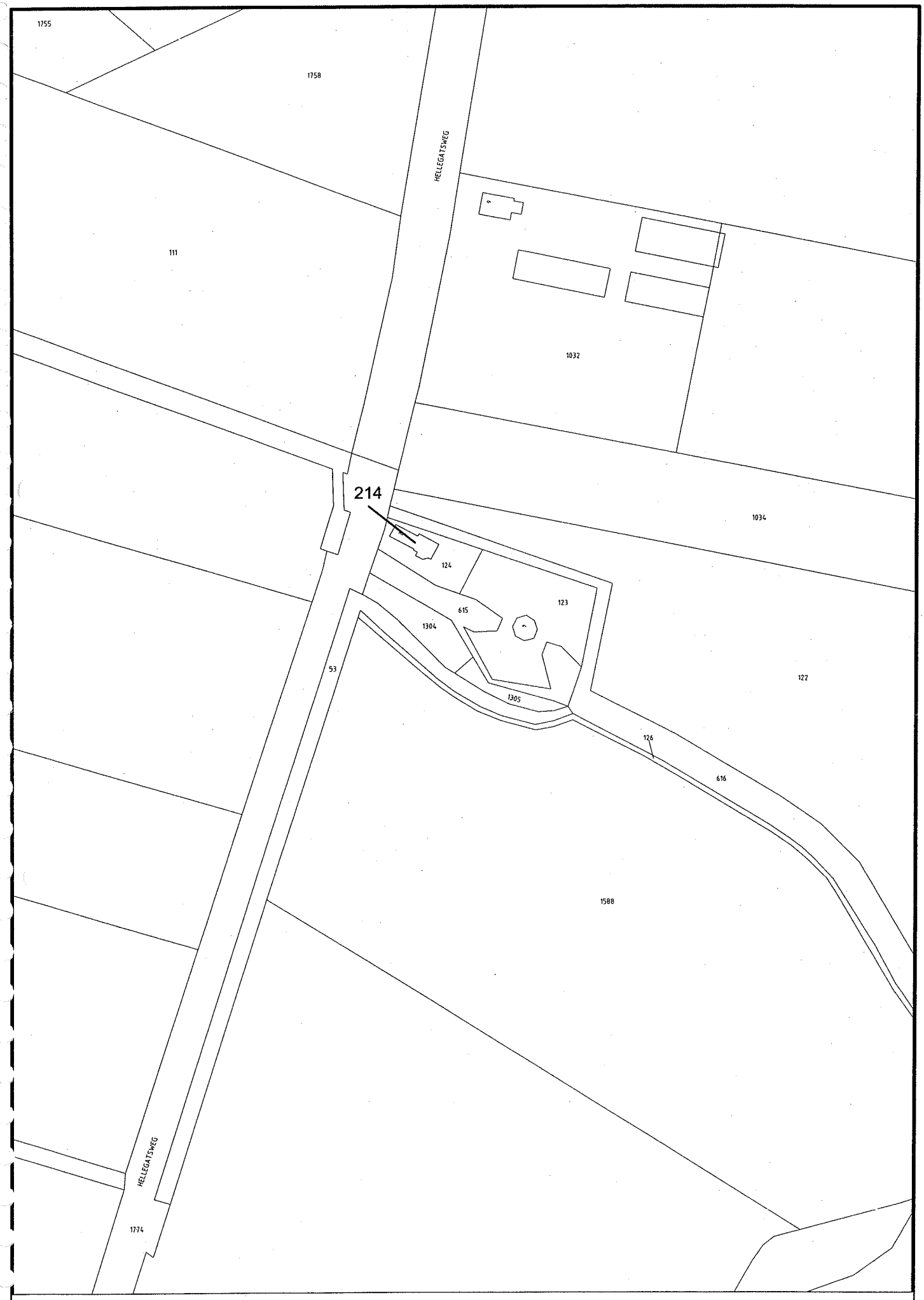

B|RO

SCHAAL 1: 2000

04-07-2007

wonb.dwg

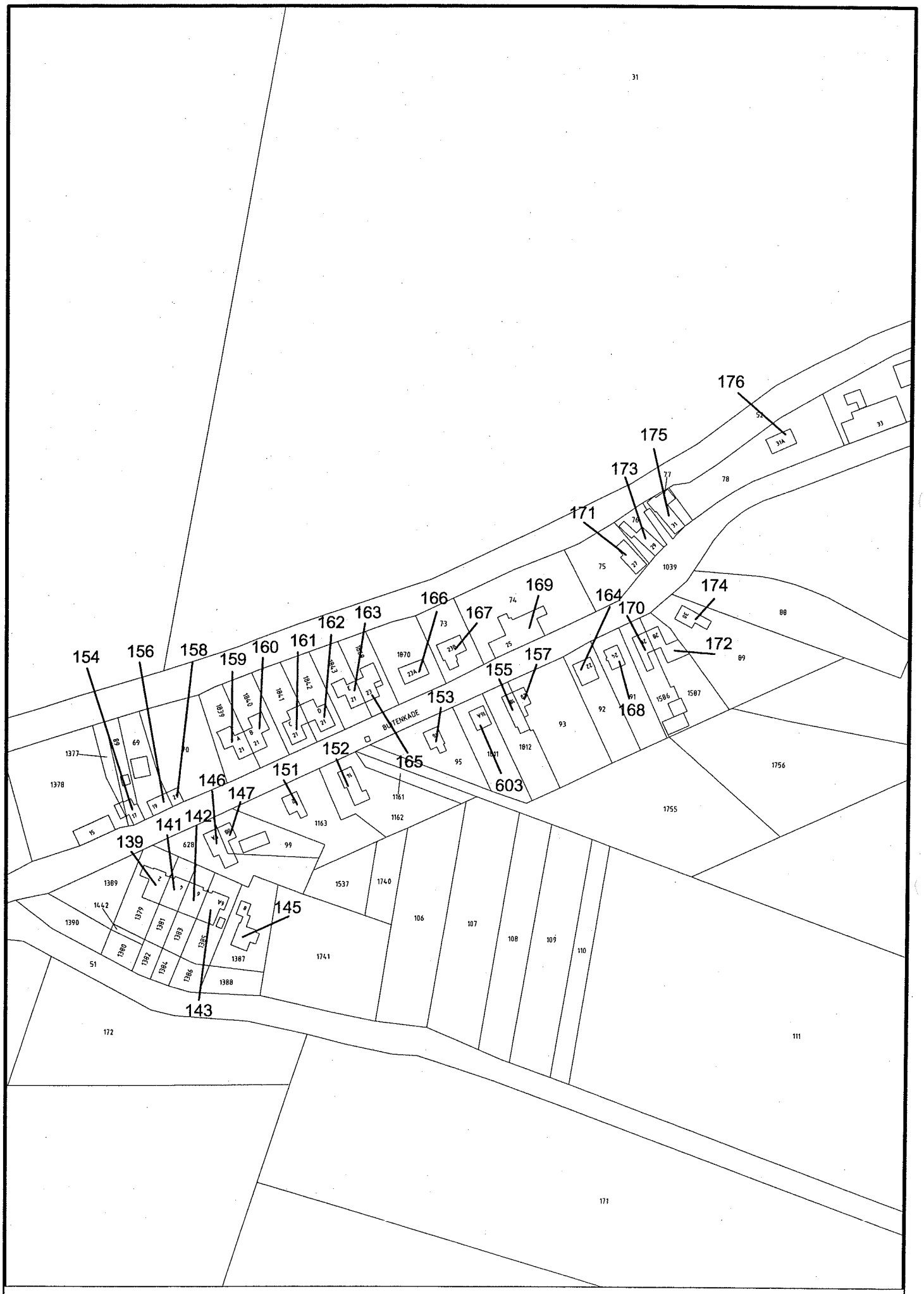

BRO

SCHAAL 1: 2000

04-07-2007

wonb.dwg

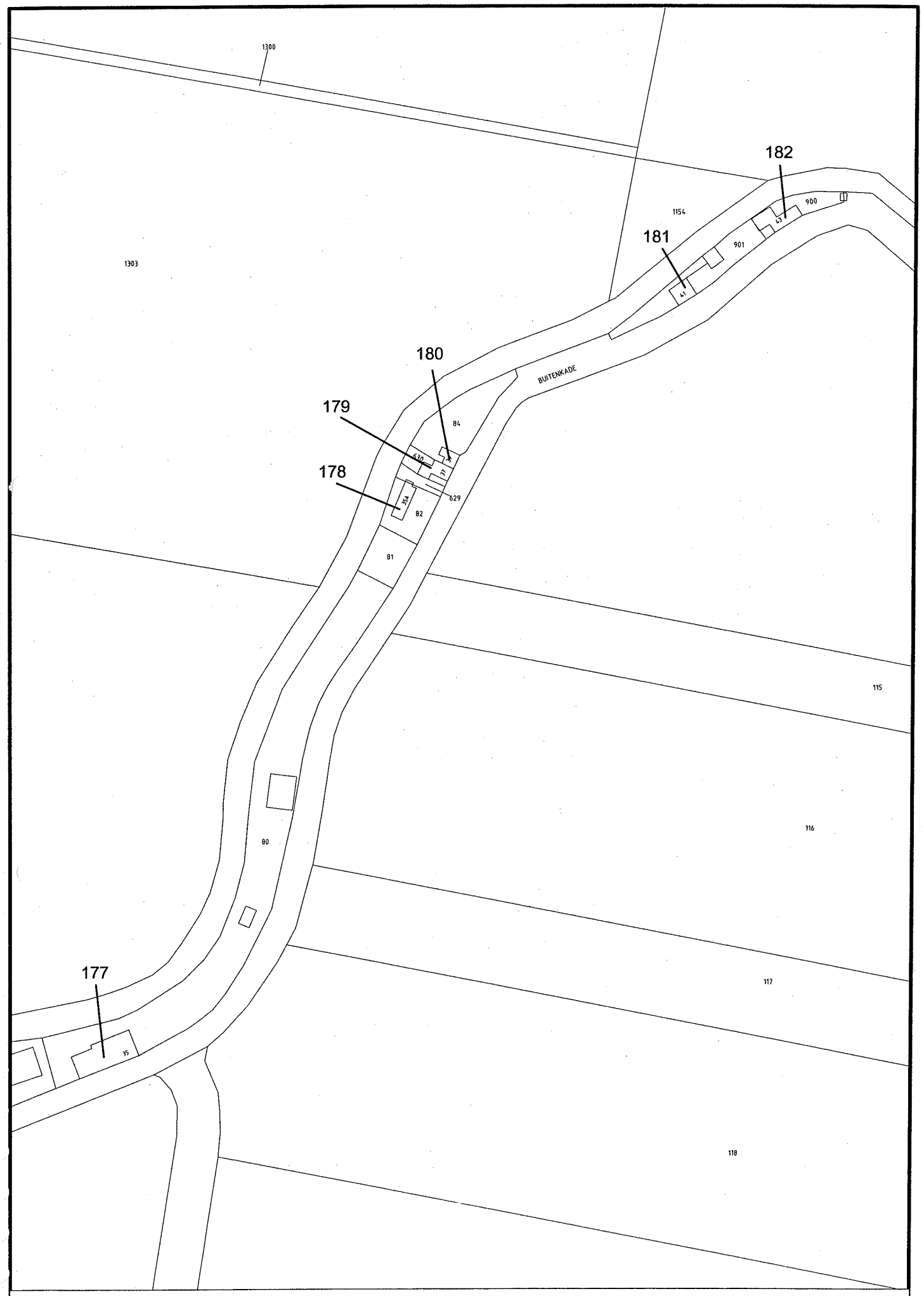

B|RO

SCHAAL 1: 2000

04-07-2007

wonb.dwg

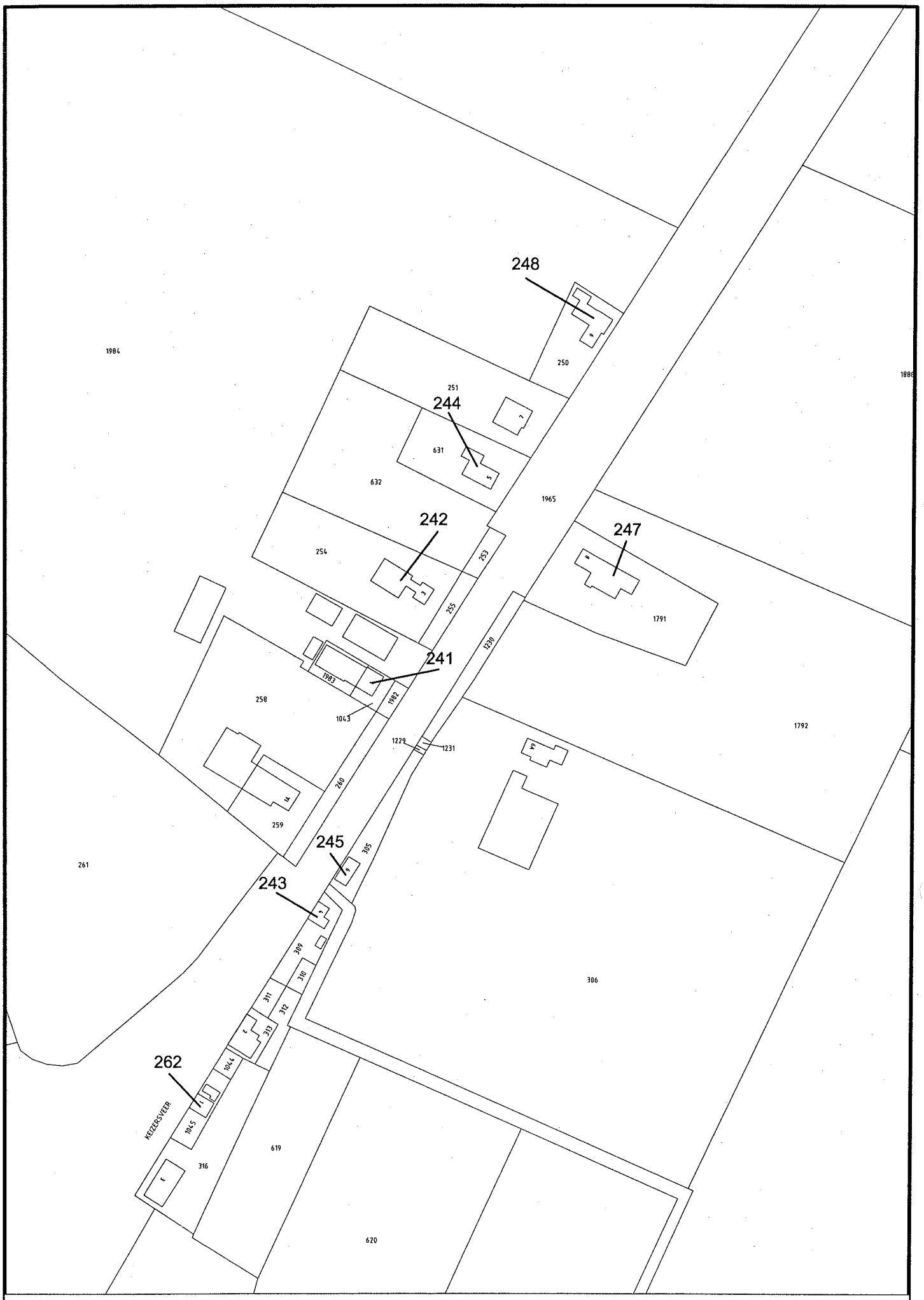

B|RO

SCHAAL 1: 2000

04-07-2007

wonb.dwg

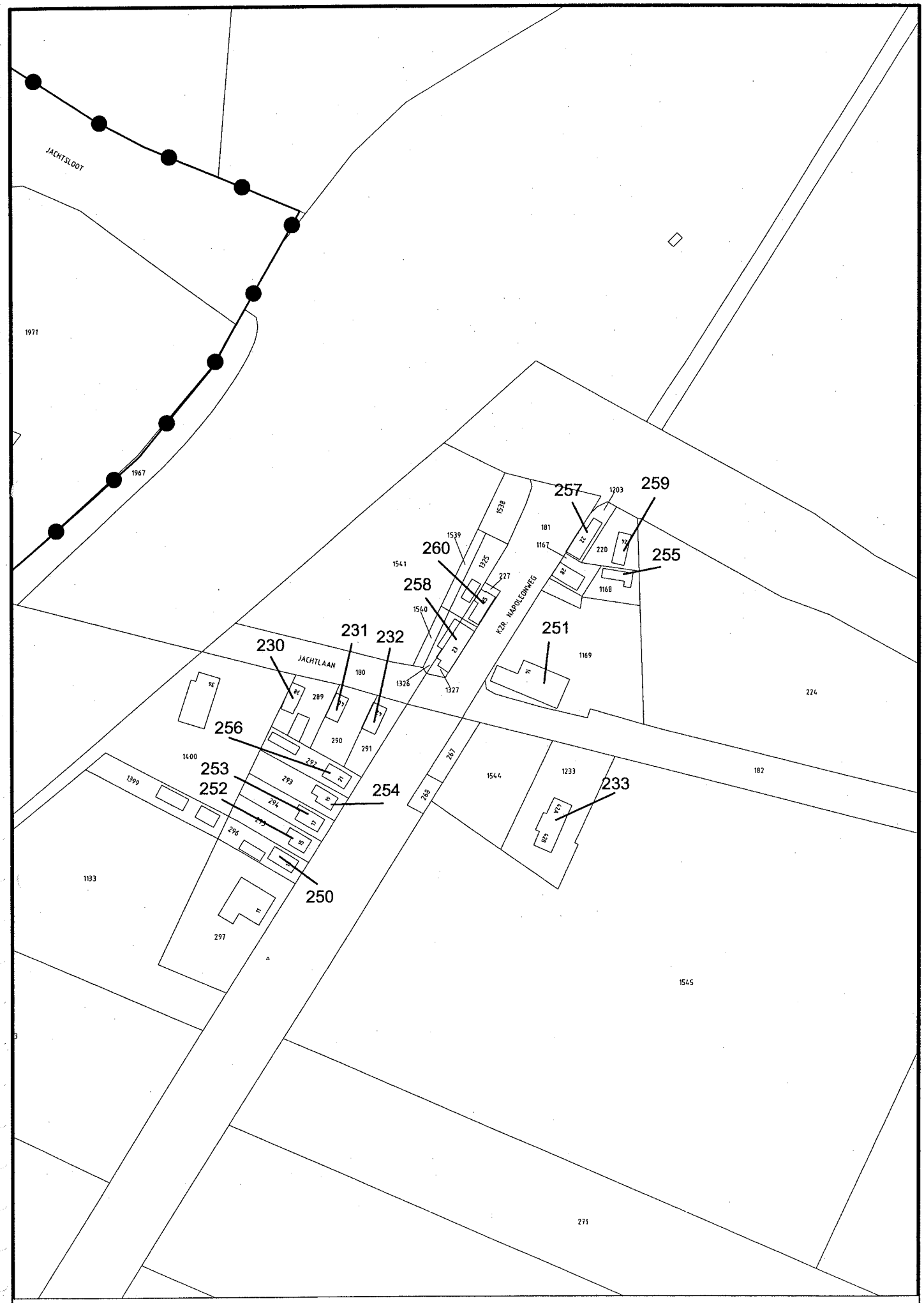

B|RO

SCHAAL 1: 2000

04-07-2007

wonb.dwg

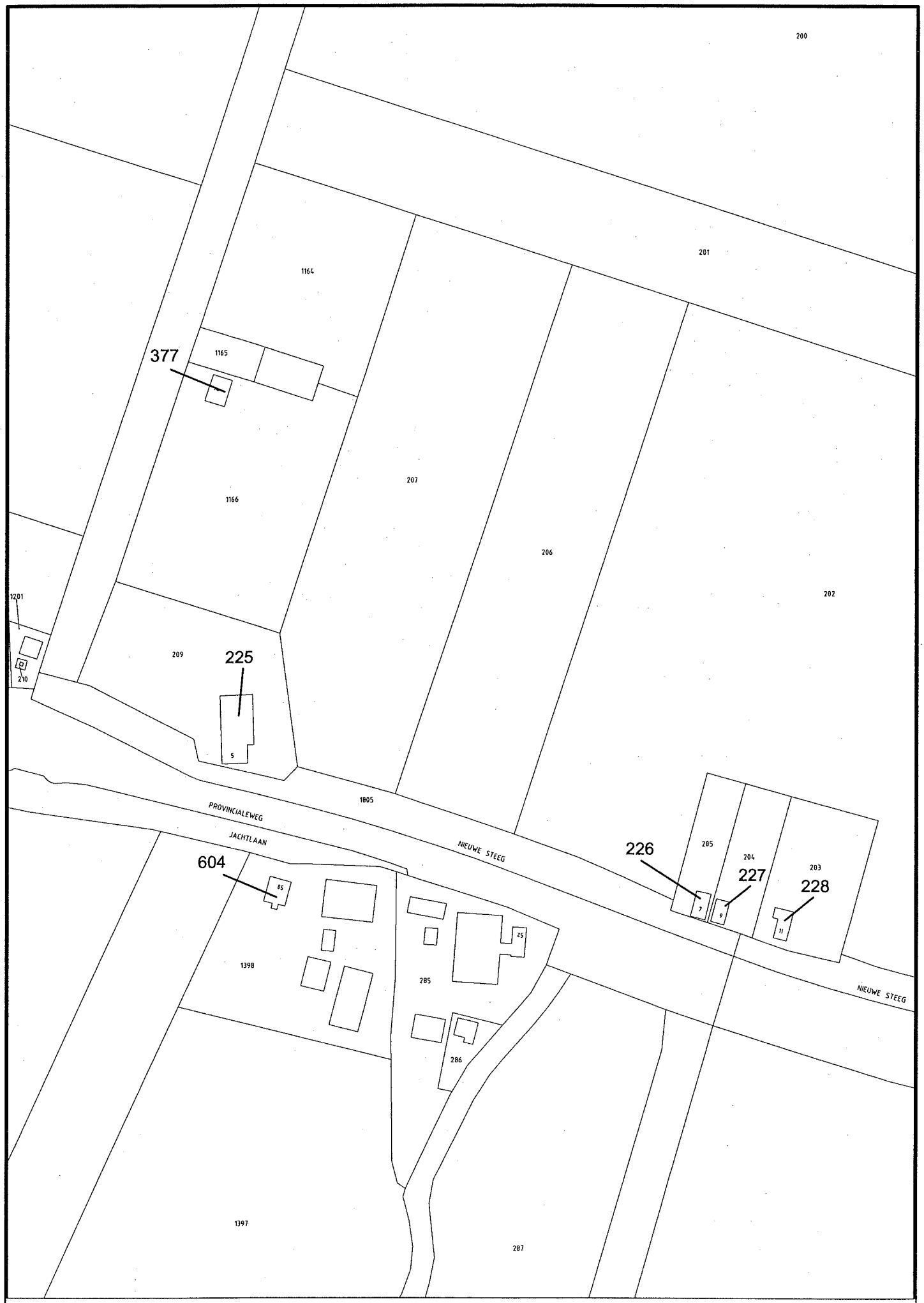

BRO

SCHAAL 1: 2000

04-07-2007

wonb.dwg

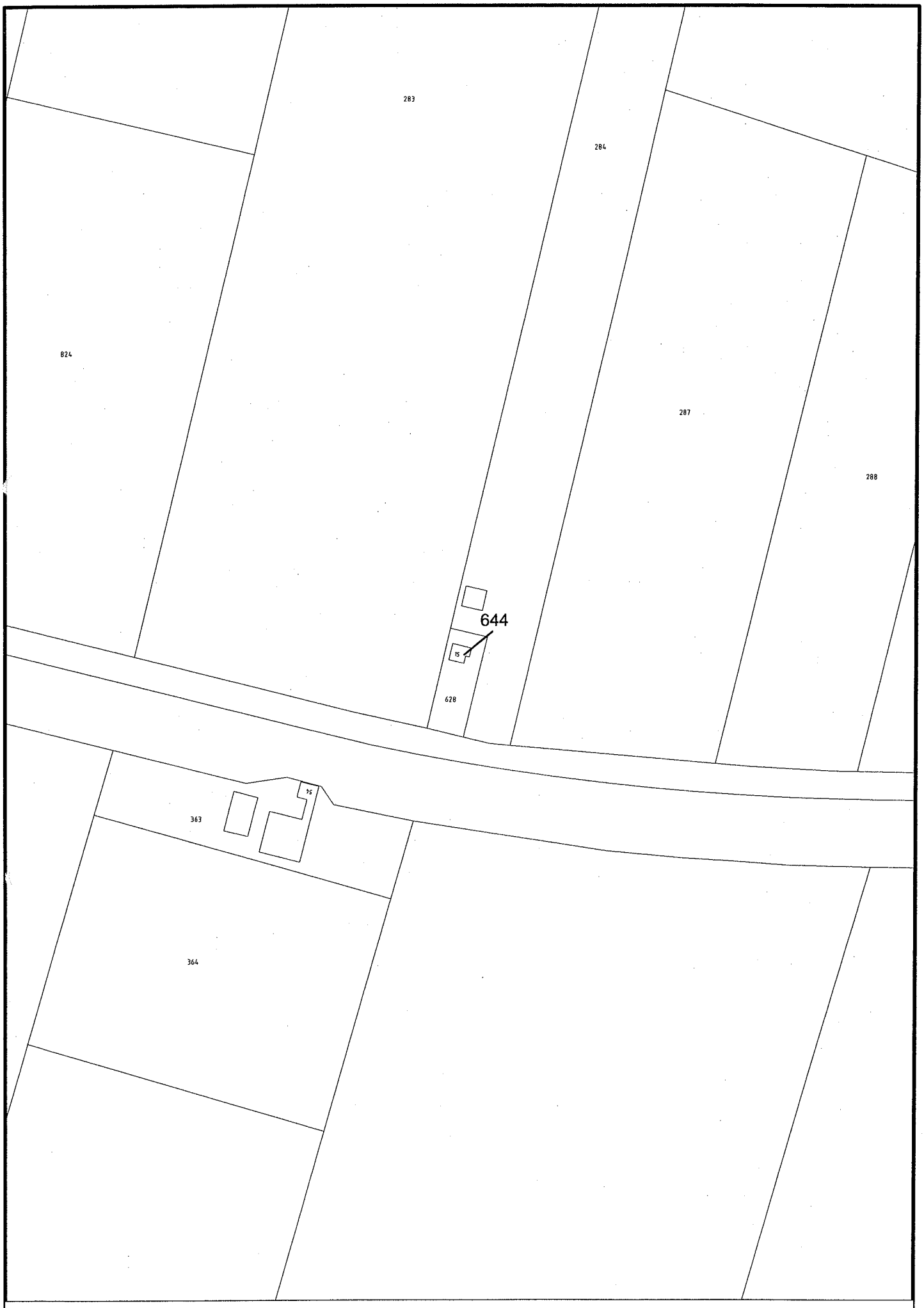

B|ЯO

SCHAAL 1: 2000

04-07-2007

wonb.dwg

B|RO

SCHAAL 1: 2000

04-07-2007

wonb.dwg

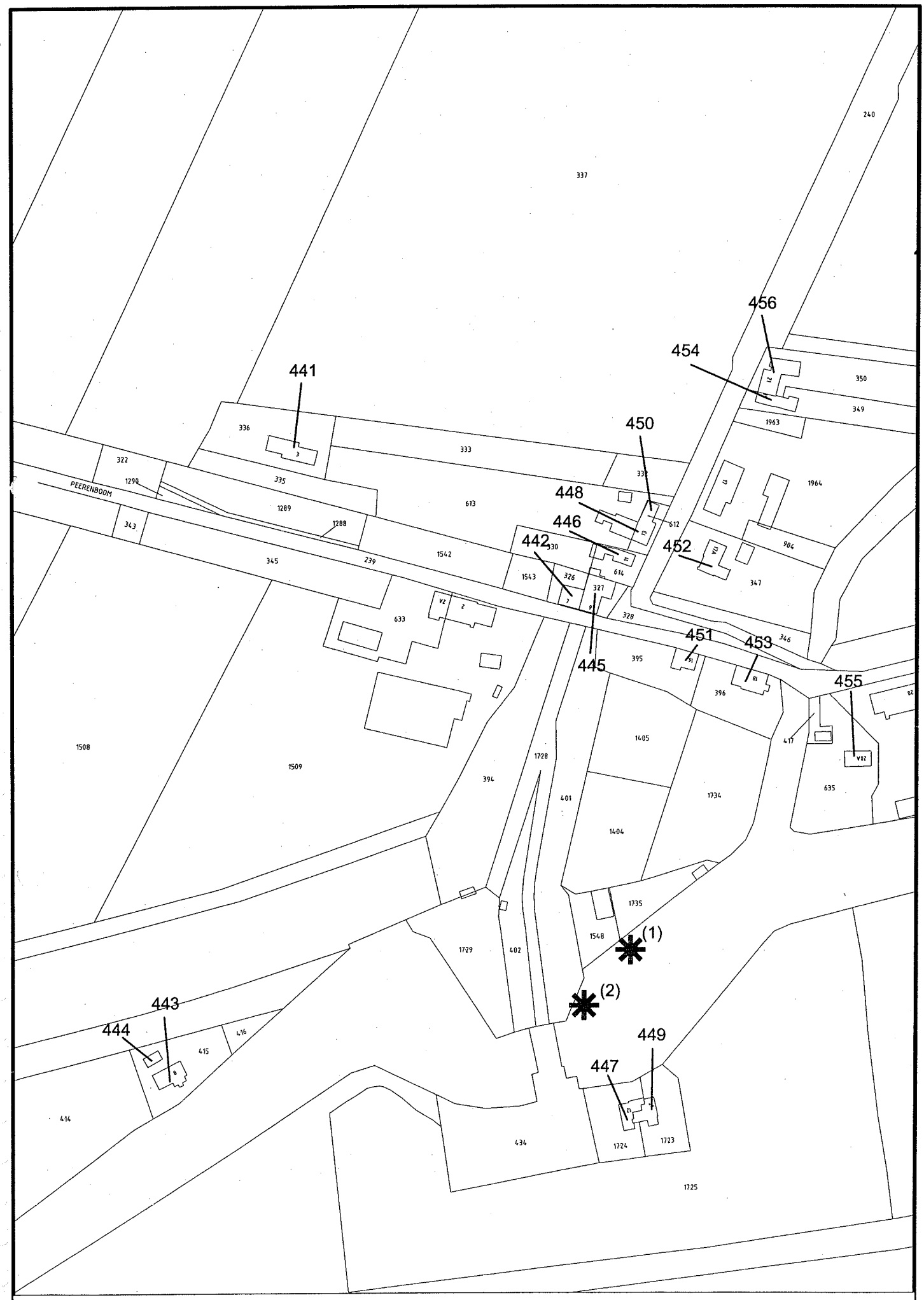

B|RO

SCHAAL 1: 2000

04-07-2007

wonb.dwg

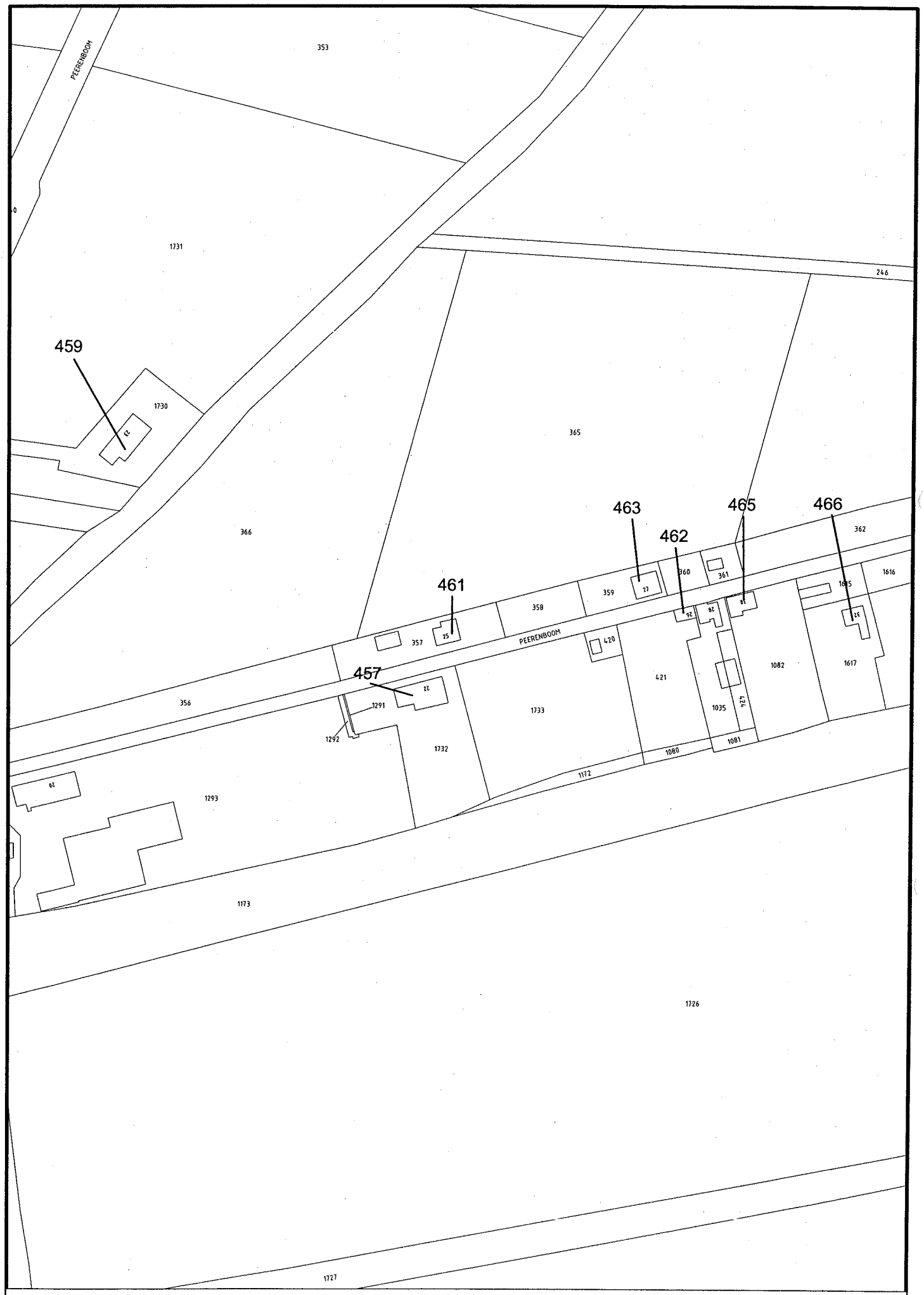

B|ЯO

SCHAAL 1: 2000

04-07-2007

wonb.dwg

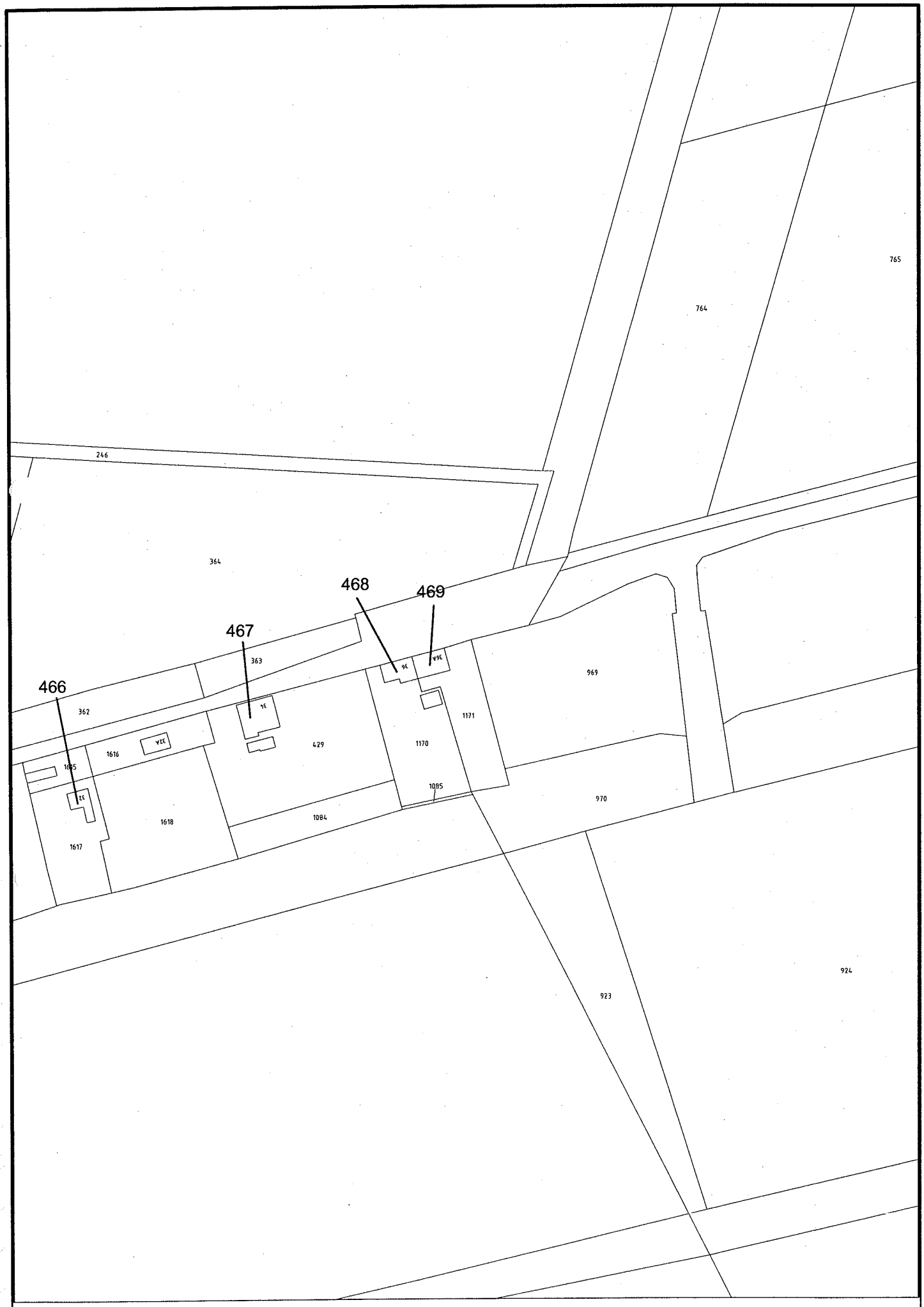

B|RO

SCHAAL 1: 2000

04-07-2007

wonb.dwg

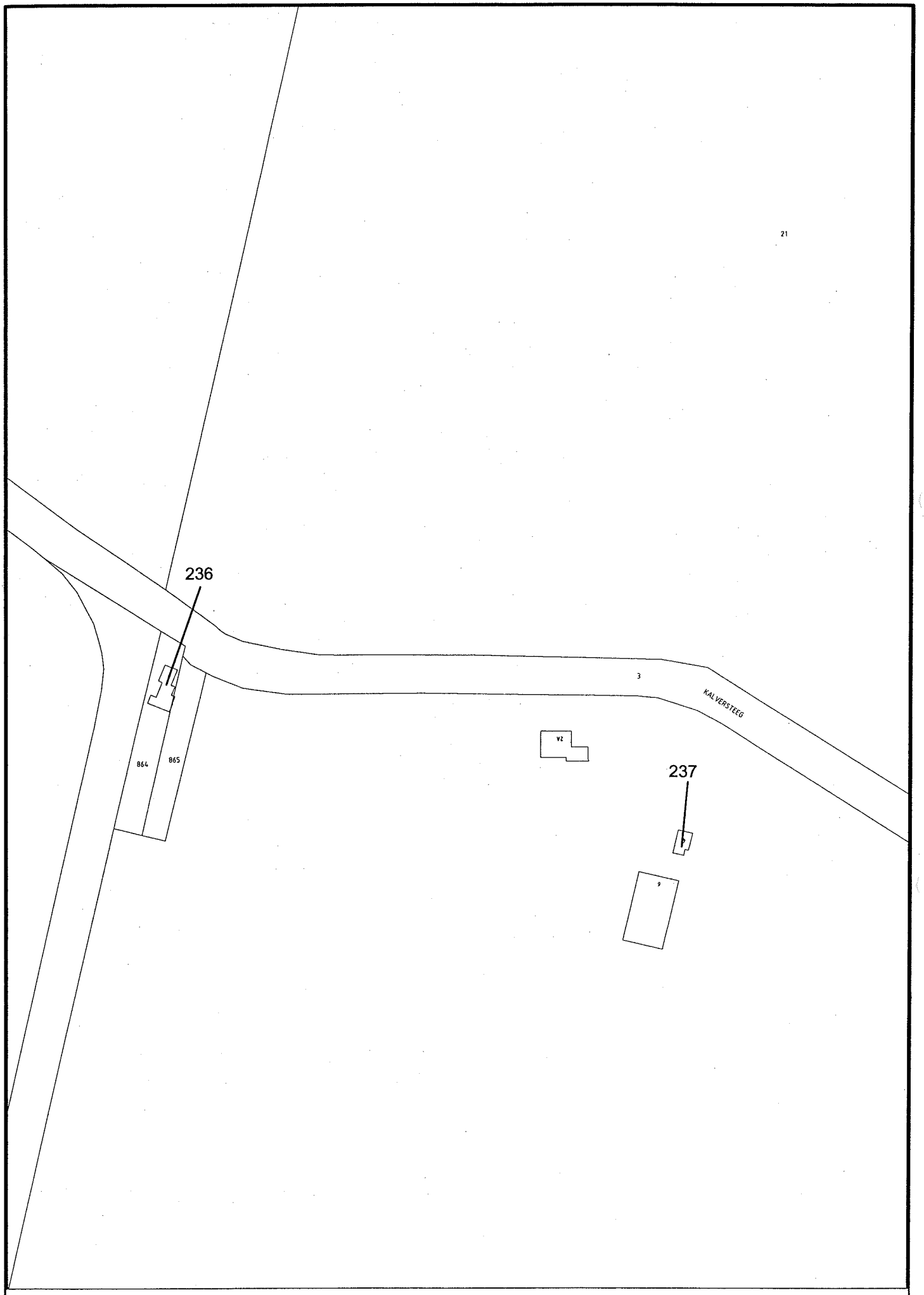

B|RO

SCHAAL 1: 2000

04-07-2007

wonb.dwg

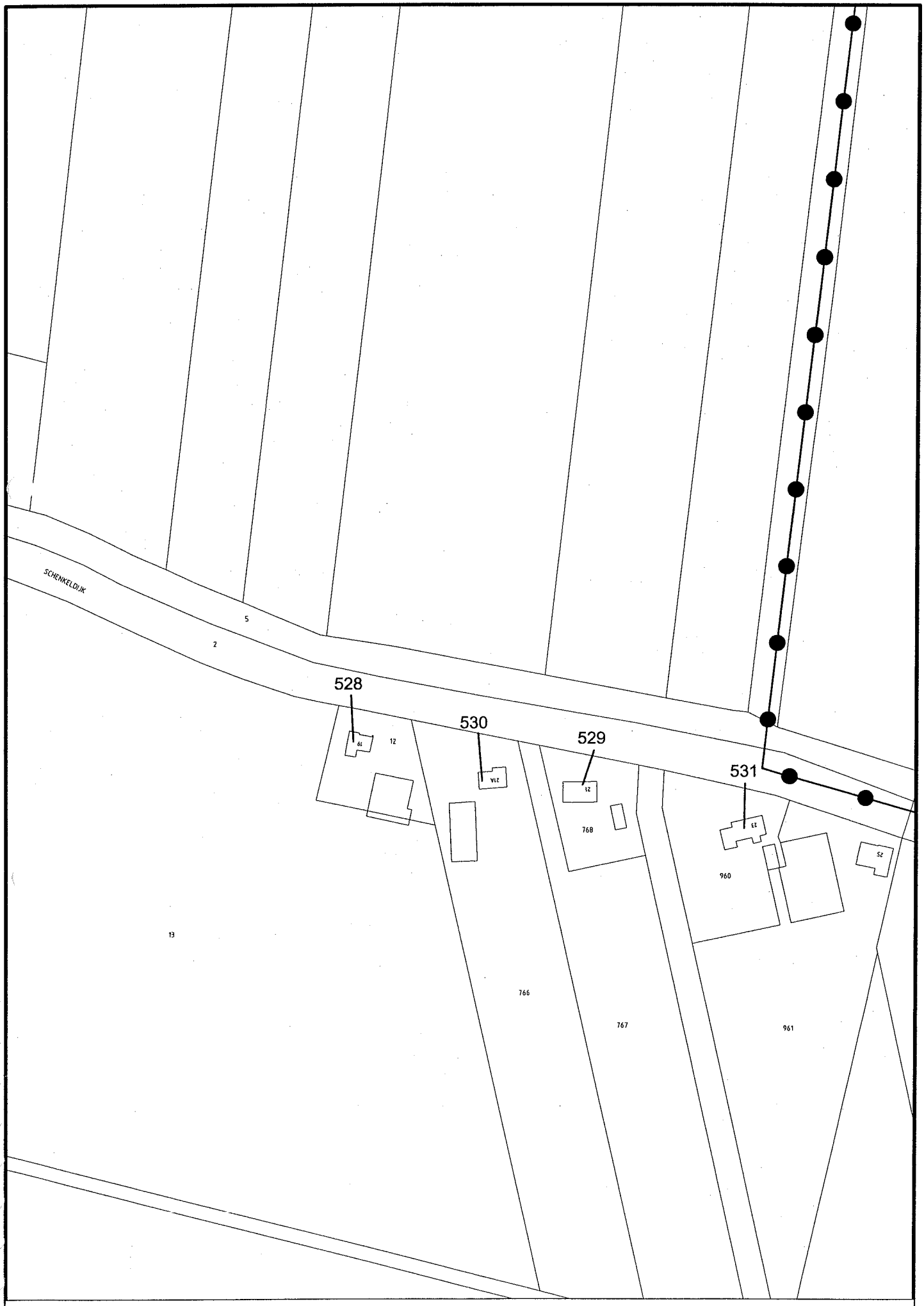

B|RO

SCHAAL 1: 2000

04-07-2007

wonb.dwg

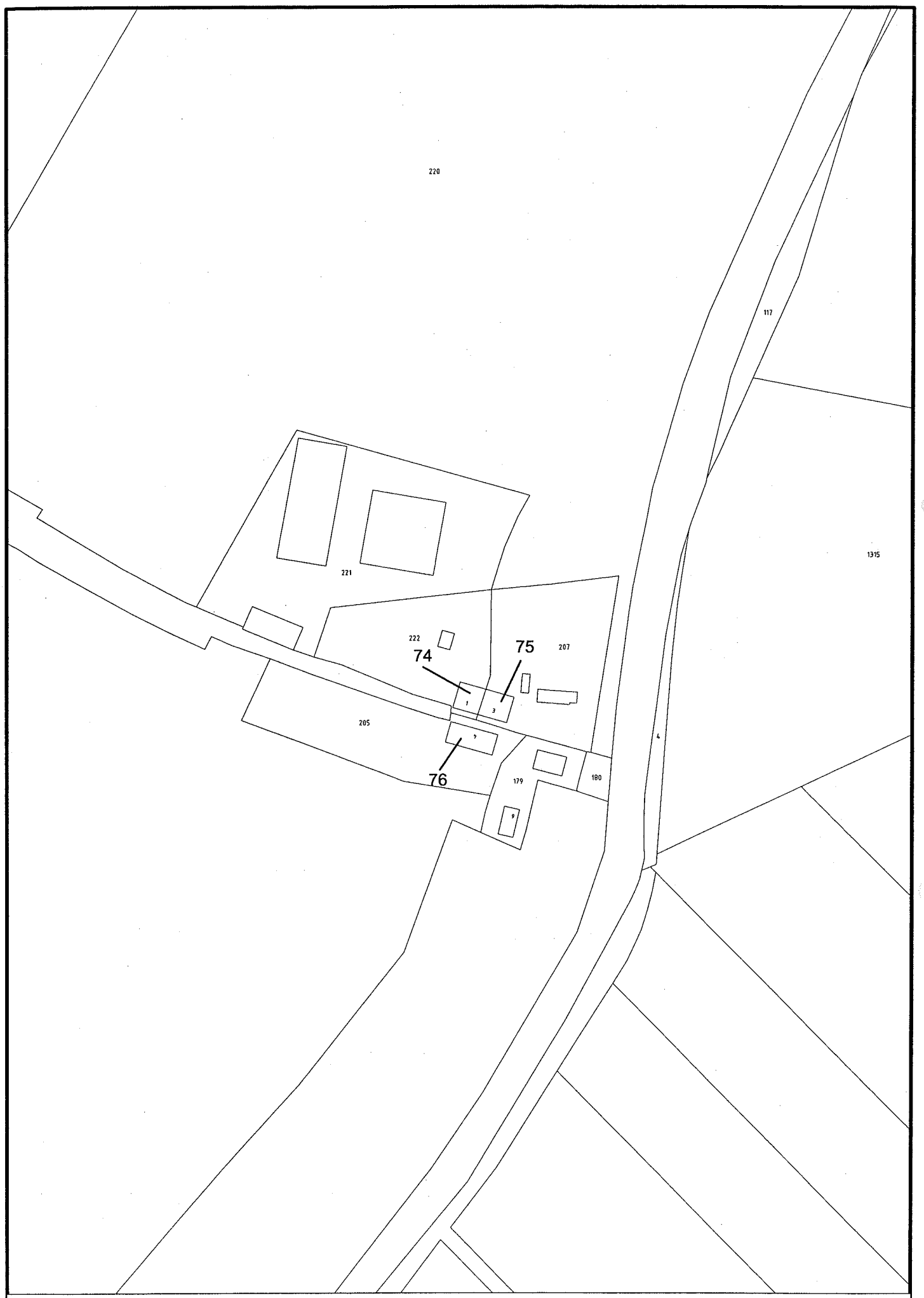

B|RO

SCHAAL 1: 2000

04-07-2007

wonb.dwg

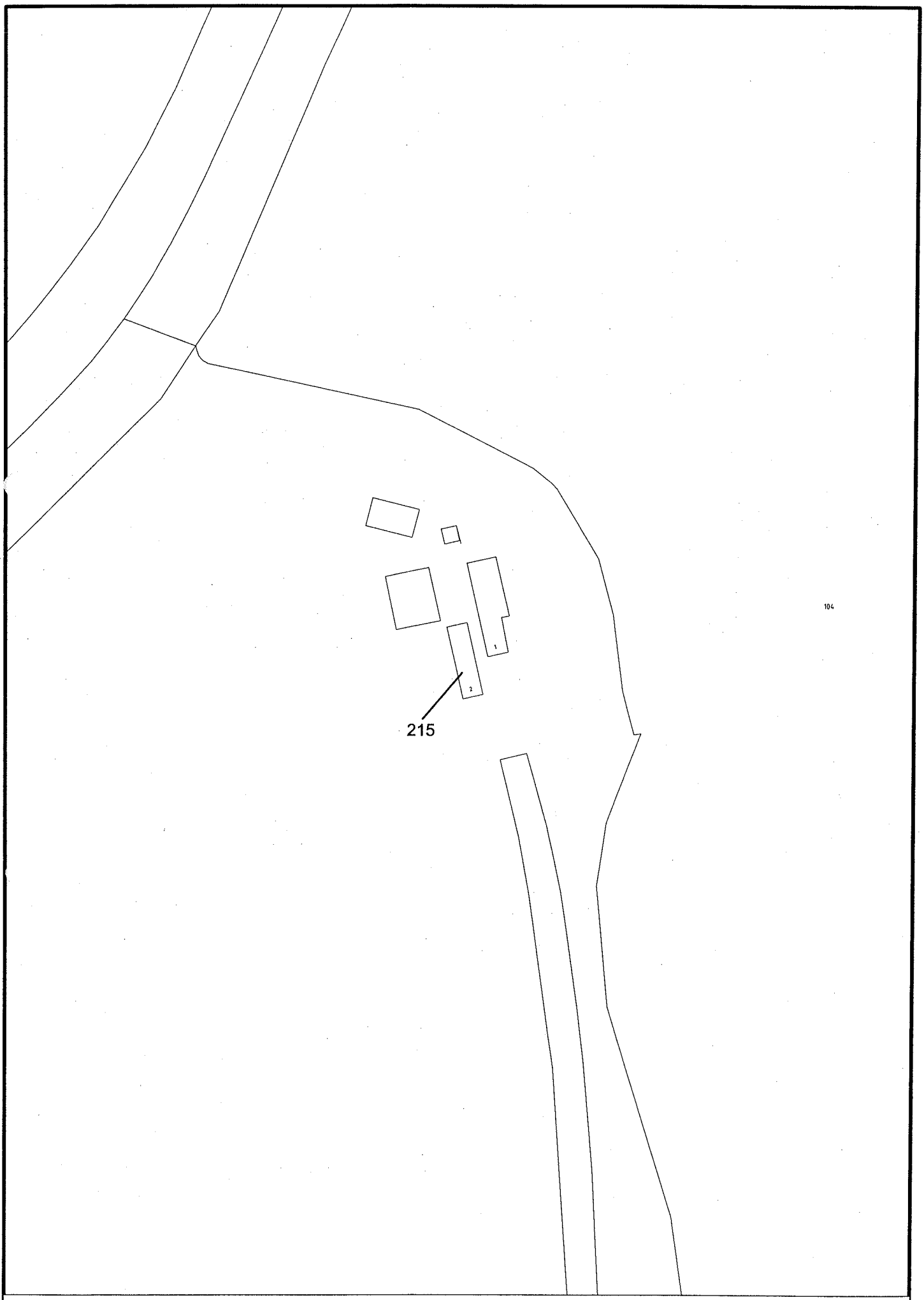

B|RO

SCHAAL 1: 2000

04-07-2007

wonb.dwg

Gemeente Werkendam
Bestemmingsplan
Buitengebied

Detailplankaarten

Agrarische en bedrijfsdoeleinden

Maatschappelijke doeleinden

Nutsvoorzieningen

Molens

Recreatieve doeleinden

behoort bij besluit van Gedeputeerde
Staten van Noord-Brabant van 19 FEB. 2008
1016226

Mij bekend,
hoofd bureau

mr. Th.B.C.M. Berenschot

Behoort bij het besluit van de raad van de gemeente Werkendam, d.d. 19 juni 2007, tot vaststelling van het bestemmingsplan "Buitengebied Werkendam"

Mij bekend,
de griffier

mr. I. Bakker

GEMEENTE WERKENDAM

gemeente werkendam

Postbus 4 5280 AA Boxtel
Bosscheweg 107 Boxtel
www.bro.nl

telefoon 0411 850 400
fax 0411 850 401
e-mail: info@bro.nl

Documentatiepagina

Opdrachtgever:	Gemeente Werkendam
Titel rapport:	Bestemmingsplan Buitengebied
Rapporttype:	Detailplankaarten
Rapportnummer:	211x00970.033372_1 -
Projectnummer:	150x00130 / 211x00970
Datum:	10 juli 2007
Concept:	oktober 2001
Voorontwerp:	mei 2006
Ontwerp:	februari 2007
Vaststelling:	19 juni 2007
Contactpersoon opdrachtgever:	de heer J. van den Berg
Projectteam BRO:	Marcel Volbeda, Monique Stassen
Trefwoorden:	-

Beknopte inhoud: -

Agrarische bedrijven

Straatnaam	Huisnummer	Postcode	Plaatsnaam			kaart-nummer
Almkerkse Buiten	1 -	4255 KK	Nieuwendijk	AB	g	56
Baan	7 a	4271 BT	Dussen	AB	g	73
Baan	8 -	4271 BS	Dussen	AB	g	72
Baan	11 -	4271 BT	Dussen	AB	g	73
Baan	17 -	4271 BT	Dussen	AB	g	74
Baan	17 a	4271 BT	Dussen	AB	g	74
Boerenverdrietweg	6 -	4273 PA	Hank	AB	g	101
Bruine Kilweg	1 -	4251 PH	Werkendam	AB	g	15
Buitendijk	17 -	4255 GV	Nieuwendijk	AB	g	53
Buitendijk	89 -	4273 GE	Hank	AB	g	80
Buitendijk	140 a	4273 GH	Hank	AB	g	82
Buitenkade	33 -	4273 GS	Hank	AB	g	84
de Roef	3 -	4254 XL	Sleeuwijk	AB	g	46
de Roef	5 -	4254 XL	Sleeuwijk	AB	g	47
Dertienmorgen	1 -	4251 PL	Werkendam	AB	g	19
Diebracht	1 -	4271 LV	Dussen	AB	g	63
Draepkilweg	1 b	4251 PK	Werkendam	AB	g	17
Draepkilweg	2 -	4251 PK	Werkendam	AB	g	18
Groene Dwarssteeg	1 -	4255 SK	Nieuwendijk	AB	p	60
Grote Waardweg	5 -	4251 NV	Werkendam	AB	g	8
Grote Waardweg	7 -	4251 NV	Werkendam	AB	g	9
Grote Waardweg	8 -	4251 NV	Werkendam	AB	g	10
Grote Waardweg	10 -	4251 NV	Werkendam	AB	g	11
Heijmansgatweg	1 -	4251 PM	Nieuwendijk	AB	g	20
Hellegatsweg	6 -	4273 GN	Hank	AB	ng	84
Heuvelweg	1 -	4273 PB	Hank	AB	g	102
Hillsestraat	43 -	4271 LP	Dussen	AB	g	78
Hillsestraat	52 -	4271 LP	Dussen	AB	g	79
Hillsestraat	54 -	4271 LP	Dussen	AB	g	78
Hooge Polderweg	2 -	4251 NX	Nieuwendijk	AB	g	13
Hooge Polderweg	3 -	4251 NX	Nieuwendijk	AB	g	13
Jachtlaan	36 -	4273 LE	Hank	AB	p	86
Jachtlaan	46 -	4273 LE	Hank	AB	g	90
Jachtlaan	48 -	4273 LE	Hank	AB	g	90
Jachtlaan	52 -	4273 LE	Hank	AB	g	91
Jachtlaan	54 -	4273 LE	Hank	AB	g	66
Jeppegatweg	- -	4273 PG	Hank	AB	g	108
Kalversteeg	1 -	4273 LL	Hank	AB	g	98
Kalversteeg	2 a	4273 LL	Hank	AB	g	99
Kamersteeg	2 -	4273 GM	Hank	AB	g	83
Kamersteeg	4 -	4273 GM	Hank	AB	ng	83
Kamersteeg	5 -	4273 GM	Hank	AB	g	81
Kamersteeg	7 -	4273 GM	Hank	AB	g	83

Straatnaam	Huisnummer	Postcode	Plaatsnaam			kaart-nummer
Karnemelksesteeg	- -	4255 EA	Nieuwendijk	AB	p	51
Karnemelksesteeg	- -	4255 EA	Nieuwendijk	AB	p	51
Karnemelksesteeg	1 -	4255 EA	Nieuwendijk	AB	g	51
Keizer Napoleonweg	1 a	4273 LB	Hank	AB	g	85
Keizer Napoleonweg	6 a	4273 LC	Hank	AB	g	85
Keizer Napoleonweg	7 -	4273 LB	Hank	AB	g	85
Keizer Napoleonweg	18 -	4273 LB	Hank	AB	g	87
Kerkeinde	34 -	4254 LD	Sleeuwijk	AB	g	40
Kerkeinde	83 -	4254 LG	Sleeuwijk	AB	g	36
Killeweg	- -	-	Nieuwendijk	AB	-	5
Killeweg	2 -	4255 ZZ	Nieuwendijk	AB	g	61
Kooikamp	3 -	4254 LJ	Sleeuwijk	AB	gt	42
Kooikamp	5 -	4254 LJ	Sleeuwijk	AB	gt	43
Kooikamp	5 a	4254 LJ	Sleeuwijk	AB	ng	42
Kooikamp	8 a	4254 LJ	Sleeuwijk	AB	gt	43
Kooikamp	9 -	4254 LJ	Sleeuwijk	AB	g	44
Kooikamp	10 -	4254 LJ	Sleeuwijk	AB	g	44
Kooikamp	11 -	4254 LJ	Sleeuwijk	AB	g	44
Kooisteeg	1 -	4255 TJ	Nieuwendijk	AB	g	61
Korn	13 -	4271 BM	Dussen	AB	g	69
Korn	31 a	4271 BN	Dussen	AB	g	70
Korn Boezemweg	2 -	4271 LR	Dussen	AB	g	2
Kornpad	1 -	4271 BZ	Dussen	AB	g	70
Kornpad	3 -	4271 BZ	Dussen	AB	g	75
Kortveldsesteeg	3 -	4273 LK	Hank	AB	g	96
Kortveldsesteeg	5 -	4273 LK	Hank	AB	g	97
Landweg	1 -	4271 LX	DUSSEN	AB	g	74
Loswal	6 -	4271 BA	Dussen	AB	ng	62
Loswal	10 -	4271 BA	Dussen	AB	ng	62
Middelwaard	2 -	4251 PJ	Werkendam	AB	g	16
Midgraaf	4 -	4255 KB	Nieuwendijk	AB	g	54
Monnikenhof	1 -	4251 XX	Werkendam	AB	p	33
Monnikenhof	3 -	4251 XX	Werkendam	AB	g	33
Nathalsweg	1 -	4273 PC	Hank	AB	g	103
Nathalsweg	3 -	4273 PC	Hank	AB	g	103
Nieuwe Steeg	3 -	4271 BE	Dussen	AB	g	65
Nieuwe Steeg	32 -	4271 BE	Dussen	AB	g	65
Oranjepolderweg	1 -	4273 PC	Hank	AB	g	104
Oranjepolderweg	2 -	4273 PC	Hank	AB	g	105
Oude Kerkstraat	16 -	4271 BC	Dussen	AB	g	64
Oude Kerkstraat	34 -	4271 BC	Dussen	AB	g	63
Oude Straat	2 -	4271 DA	Dussen	AB	g	76
Parallelweg	2 -	4255 KC	Nieuwendijk	AB	g	55
Parallelweg	3 -	4255 KC	Nieuwendijk	AB	g	56
Pauluszand	1 -	4251 PG	Werkendam	AB	g	14
Peerenboom	2 -	4273 LJ	Hank	AB	g	93

Straatnaam	Huisnummer	Postcode	Plaatsnaam			kaart-nummer
Peerenboom	20 -	4273 LJ	Hank	AB	g	94
Pleunesteeg	5 -	4271 BG	Dussen	AB	g	67
Pleunesteeg	8 -	4271 BG	Dussen	AB	g	68
Pleunesteeg	10 -	4271 BG	Dussen	AB	g	68
Prikwaardweg	1 -	4255 NZ	Nieuwendijk	AB	g	58
Schans	- -	4251 PW	Werkendam	AB	g	26
Schans	1 -	4251 PT	Werkendam	AB	g	21
Schans	5 -	4251 PT	Werkendam	AB	g	22
Schans	5 b	4251 PT	Werkendam	AB	g	22
Schans	14 a	4251 PT	Werkendam	AB	g	24
Schans	17 -	4251 PV	Werkendam	AB	g	24
Schans	19 -	4251 PV	Werkendam	AB	g	24
Schenkeldijk	1 -	4271 LM	Dussen	AB	g	71
Schenkeldijk	4 -	4255 KD	Nieuwendijk	AB	g	57
Schenkelsedijk	25 -	4273 LM	Hank	AB	g	100
Transvaal	44 -	4254 BC	Sleeuwijk	AB	g	35
Transvaal	61 -	4254 BB	Sleeuwijk	AB	g	34
Vijcie	- -	4254 LA	Werkendam	AB	g	37
Vijcie	14 -	4254 LA	Sleeuwijk	AB	g	36
Vijcie	16 -	4254 LA	Sleeuwijk	AB	p	36
Vijcie	17 a	4254 LA	Werkendam	AB	g	32
Vijcie	18 -	4254 LA	Sleeuwijk	AB	ng	32
Voogdwerfschesteeg	2 -	4273 LG	Hank	AB	g	92
Weerenweg	4 -	4251 LB	Werkendam	AB	g	6
Weeresteinweg	1 -	4251 NW	Werkendam	AB	g	12
Weeresteinweg	3 -	4251 NW	Werkendam	AB	g	12
Werkensedijk	75 -	4251 PS	Werkendam	AB	g	21
Werkensedijk	76 -	4251 PS	Werkendam	AB	g	21
Zandpad	12 -	4254 XN	Sleeuwijk	AB	g	49
Zandsteeg	65 -	4255 SG	Nieuwendijk	AB	g	59
Zandsteeg	69 -	4255 SG	Nieuwendijk	AB	p	59

Bedrijfsdoeleinden

Straatnaam	Huisnummer	Postcode	Plaatsnaam		Uitbrei-dingsperc.	Huidig beb. opp.	toeges. beb. opp.	kaart-nummer
Baan	9 a	4271 BT	Dussen	B	1	15	143	165	73
Buitendijk	6	4255 GV	Nieuwendijk	B	20	15	617	710	52
Buitendijk	109	4273 GG	Hank	B	10	15	735	846	81
Buitenkade	5	4273 GP	Hank	B	11	25	1538	1922	82
de Roef	7	4254 XL	Sleeuwijk	B	22	25	2159	2699	48
de Werken	1	4251 XW	Werkendam	B	31	15	1439	1655	31
de Werken	2	4251 XW	Werkendam	B	32	15	989	1138	33
de Werken naast	2	4251 XW	Werkendam	B	33	40	31	50	32
Grote Waardweg	1	4251 NV	Werkendam	B	34	25	1755	2194	7
Hoef	2	4254 LK	Sleeuwijk	B	23	15	210	242	30
Hoef	12	4254 LK	Sleeuwijk	B	24	10	768	845	30
Hoef	15	4254 LK	Sleeuwijk	B	26	10	4571	5028	30
Hoef	15 a	4254 LK	Sleeuwijk	B	25	10	392	431	30
Hoef	16	4254 LK	Sleeuwijk	B	27	10	0	0	41
Hoekeinde (haven)	-	4254 LN	Sleeuwijk	B	28	10	0	0	45
Keizer Napoleonweg	2	4273 LC	Hank	B	12	15	203	234	85
Keizer Napoleonweg	11	4273 LB	Hank	B	13	15	539	620	86
Keizersveer	15	4273 LD	Hank	B	14	10	9733	10707	88
Keizersveer	17 a	4273 LD	Hank	B	15	15	208	240	88
Kerkeinde	80 a	4254 LG	Sleeuwijk	B	29	10	0	0	41
Korn	41	4271 BN	Dussen	B	2	15	191	220	71
Korn	46	4271 BR	Dussen	B	3	15	179	206	70
Korn	55	4271 BN	Dussen	B	4	15	482	555	71
Kornsche Buitenkade	6	4271 LN	Dussen	B	5	15	102	118	71
Loswal	14	4271 BA	Dussen	B	42	15	0	0	62
Oude Kerkstraat	19	4271 BB	Dussen	B	6	15	175	202	63
Oude Kerkstraat	22	4271 BC	Dussen	B	7	15	560	644	64
Peerenboom	28	4273 LJ	Hank	B	16	15	89	103	94
Pleunesteeg	1 a	4271 BG	Dussen	B	8	15	582	641	67
Pleunesteeg	3 a	4271 BG	Dussen	B	9	15	774	891	67
Rijksweg 27	1	4273 ZB	Hank	B	17	15	284	327	109
Rijksweg 27	2	4273 ZB	Hank	B	18	15	216	249	110
Schans	4	4251 PT	Werkendam	B	35	25	2933	3667	22
Schans	6 a	4251 PT	Werkendam	B	37	15	391	450	23
Schans	41 a	4251 PW	Werkendam	B	36	25	1735	2169	26
Schenkeldijk	17	4273 LM	Hank	B	19	25	391	489	57
Sleeuwijksedijk	1	4251 XA	Werkendam	B	38	15	1279	1470	30
Sleeuwijksedijk	21 a	4251 XB	Werkendam	B	39	10	720	792	31
Sleeuwijksedijk	26 c	4251 XB	Werkendam	B	40	10	816	938	31
Tol	14	4251 PX	Werkendam	B	41	25	1679	2094	29
Transvaal	-	4254 BC	Sleeuwijk	B	30	10	486	535	35
Zandsteeg	-	-	-	B	21	15	13	15	3

Maatschappelijke doeleinden

Straatnaam	Huisnummer	Postcode	Plaatsnaam			kaartnummer
Buitenkade	13 -	4273 GP	Hank	M	5	82
Kerkeinde	- -	4254 LD	Sleeuwijk	M	2	40
Kerkeinde	31 -	4254 LD	Sleeuwijk	M	1	40
Peerenboom	2 a	4273 LJ	Hank	M	3	77
Tol	8 -	4251 PX	Werkendam	M	3	28

Molens

Straatnaam	Huisnummer	Postcode	Plaatsnaam			kaartnummer
Hellegatsweg	4 -	4273 GN	Hank	Mo	-	84
Korn Boezemweg	- -	-	-	Mo	-	2
Schans	- -	4251 PW	Werkendam	Mo	-	27
Schans	41 c	4251 PW	Werkendam	Mo	-	25
Uppelse Steeg	3 -	4254 XZ	Sleeuwijk	Mo	-	50

Nutsvoorzieningen

Straatnaam	Huisnummer	Postcode	Plaatsnaam			kaartnummer
Jeppegatweg	- -	4273 PG	Hank	N	2	107
Jeppegatweg	- -	4273 PG	Hank	N	2	106
Keizersveer	23 -	4273 LD	Hank	N	7	89
Kerkeinde	- -	4254 LD	Sleeuwijk	N	1	40
Kortveldsesteeg	1 a	4273 LK	Hank	N	5	91
Middellandweg	- -	-	Hank	N	1	4
Nieuwe Steeg	- -	4271 BE	Dussen	N	3	66
Robijnsweg	15 -	4254 LB	Sleeuwijk	N	3	38
Schenkeldijk	- -	4271 LM	Dussen	N	6	77

Recreatieve doeleinden

Straatnaam	Huisnummer	Postcode	Plaatsnaam			kaartnummer
Draepkilweg	2 -	4251 PK	Werkendam	R	3	18
Hoekeinde (haven)	- -	4254 LN	Sleeuwijk	R	2	45
Karnemelksesteeg	- -	4255 EA	Nieuwendijk	R	4	51
Kerkeinde	21 -	4254 LD	Sleeuwijk	R	5	39
Kerkeinde	24 a	4254 LD	Sleeuwijk	R	5	39
Kerkeinde	76 a	4254 LG	Sleeuwijk	R	6	36
Korn	28 -	4271 BP	Dussen	R	7	70
Peerenboom	32 -	4273 LJ	Hank	R	1	95
Steeg van Kloosteroord	2 -	-	Hank	R	8	1
Vissershang	2 -	4273 PE	Hank	R	2	106

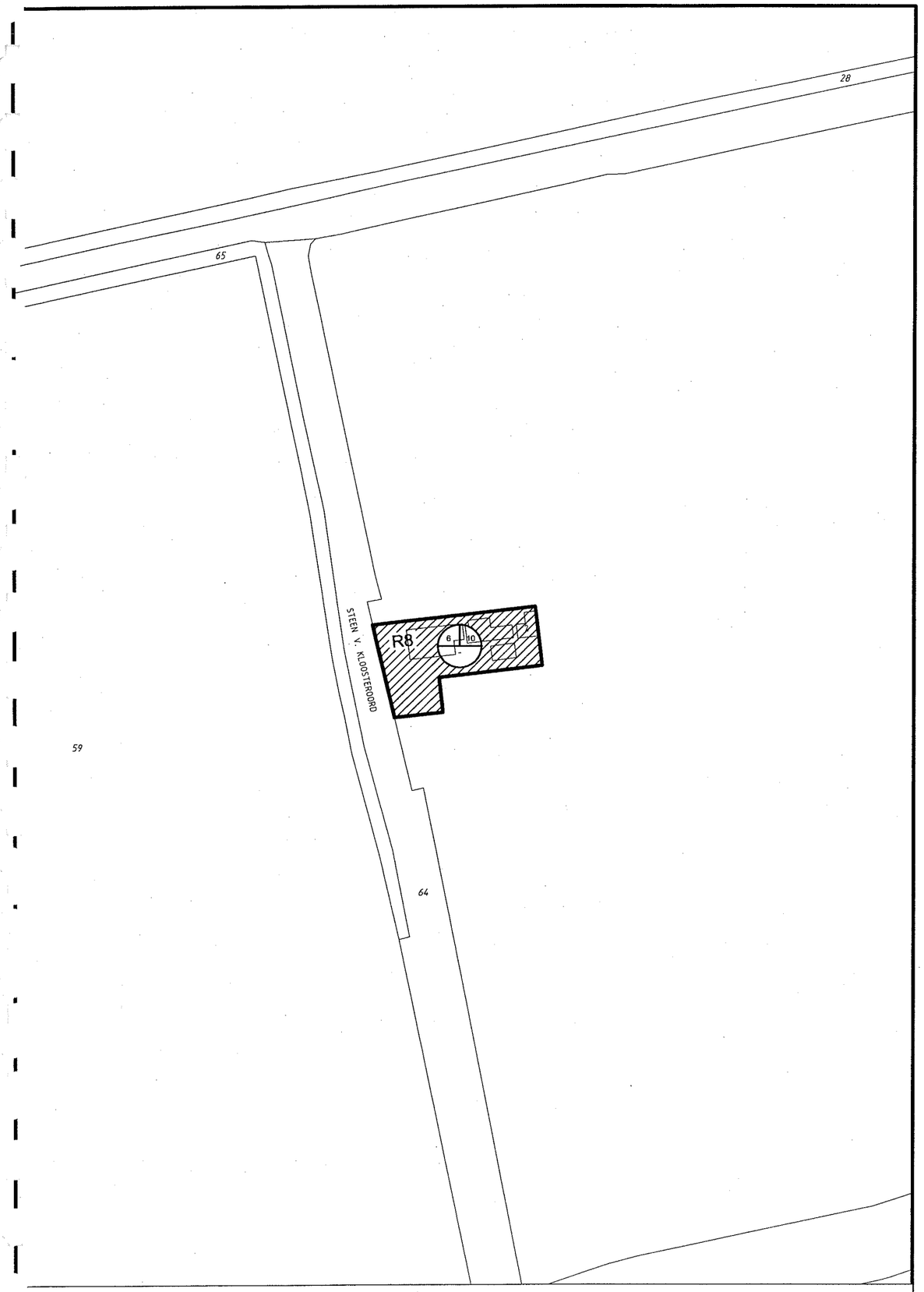

B|ЯO

SCHAAL 1: 2000

10-07-2007

4092totb.dwg

1

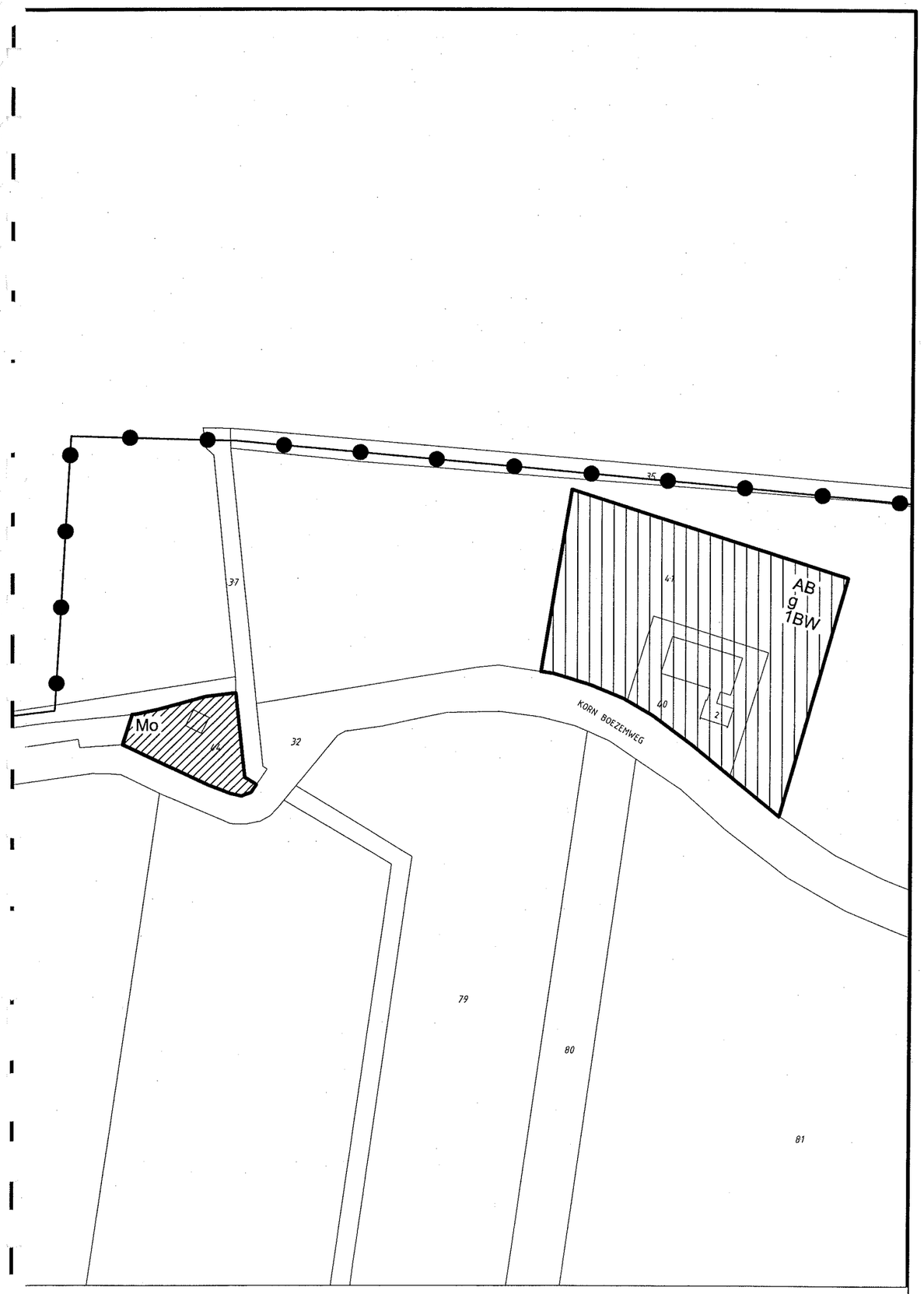

B|ЯO

SCHAAL 1: 2000

10-07-2007

4092totb.dwg

2

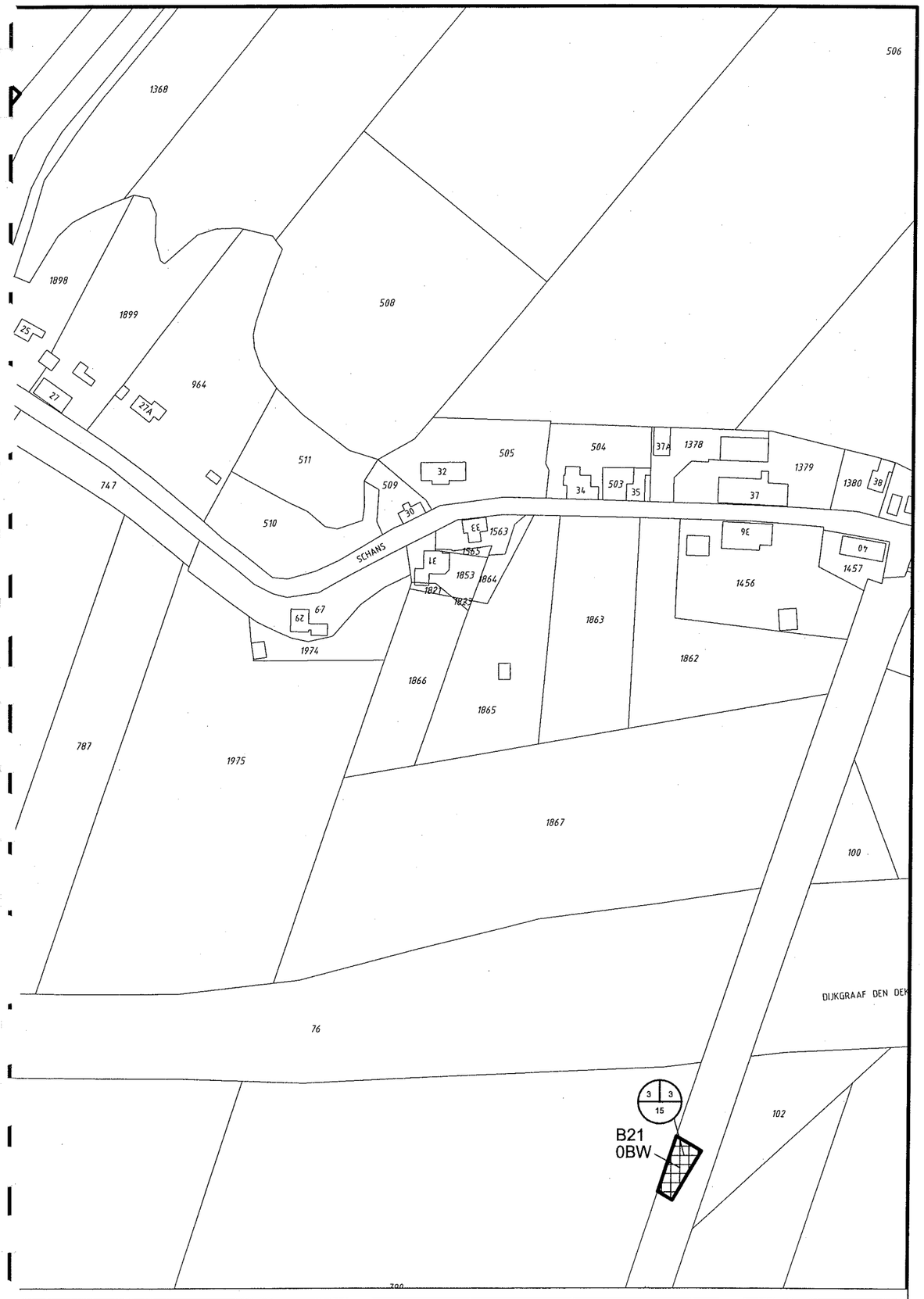

B|ЯO

SCHAAL 1: 2000

10-07-2007

4092totb.dwg

3

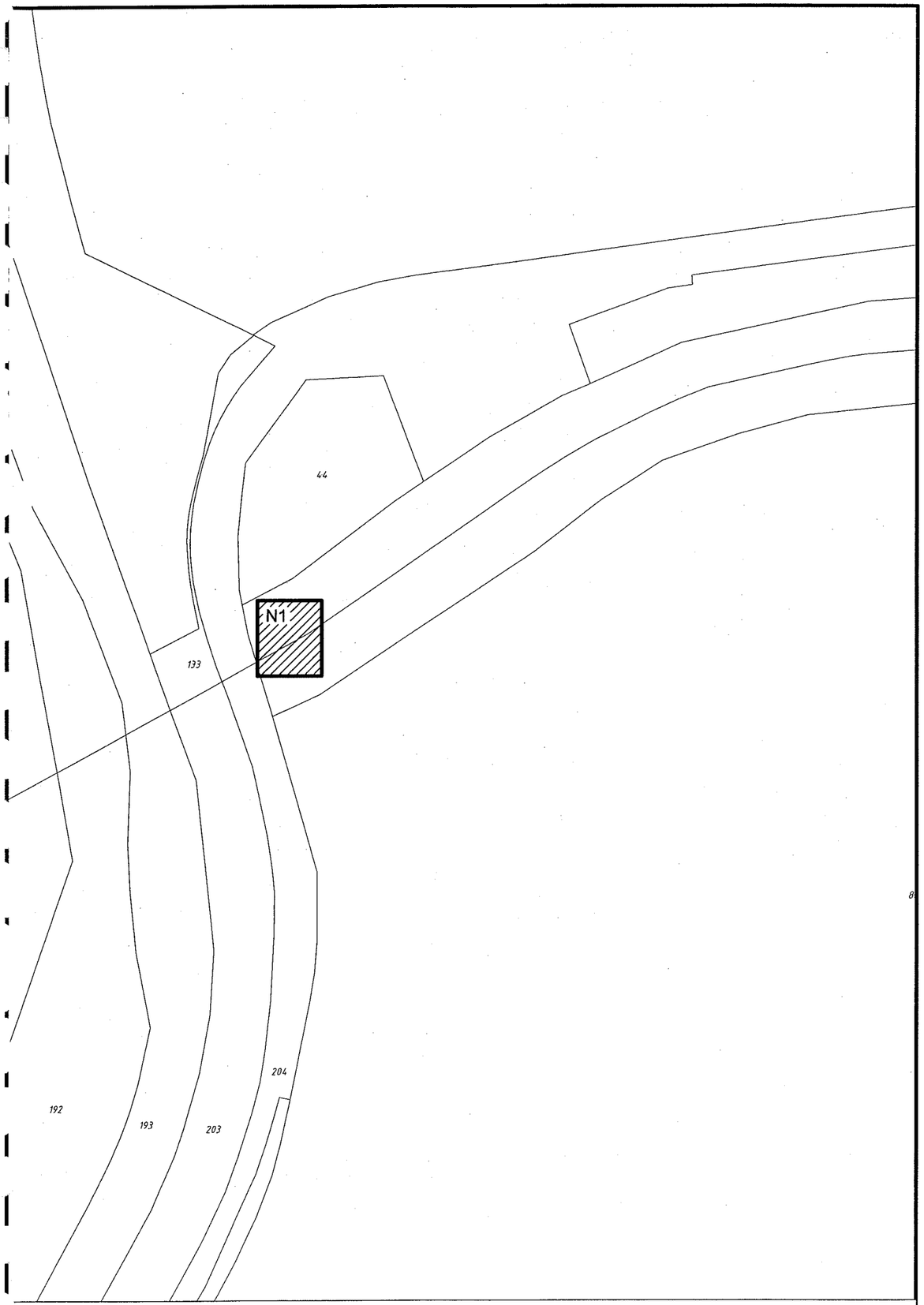

B|RO

SCHAAL 1: 2000

10-07-2007

4092lotb.dwg

4

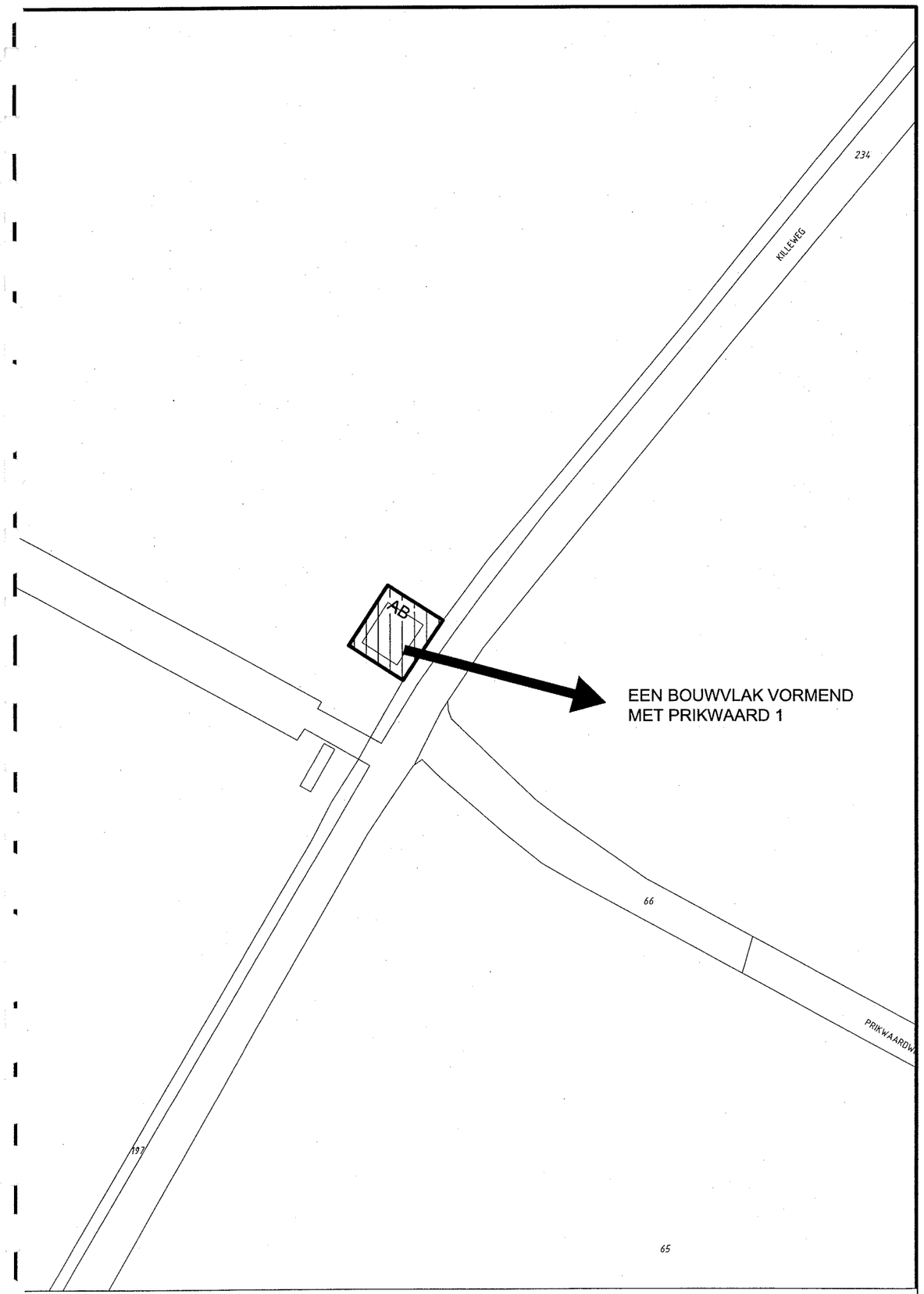

B|ЯO

SCHAAL 1: 2000

10-07-2007

4092totb.dwg

5

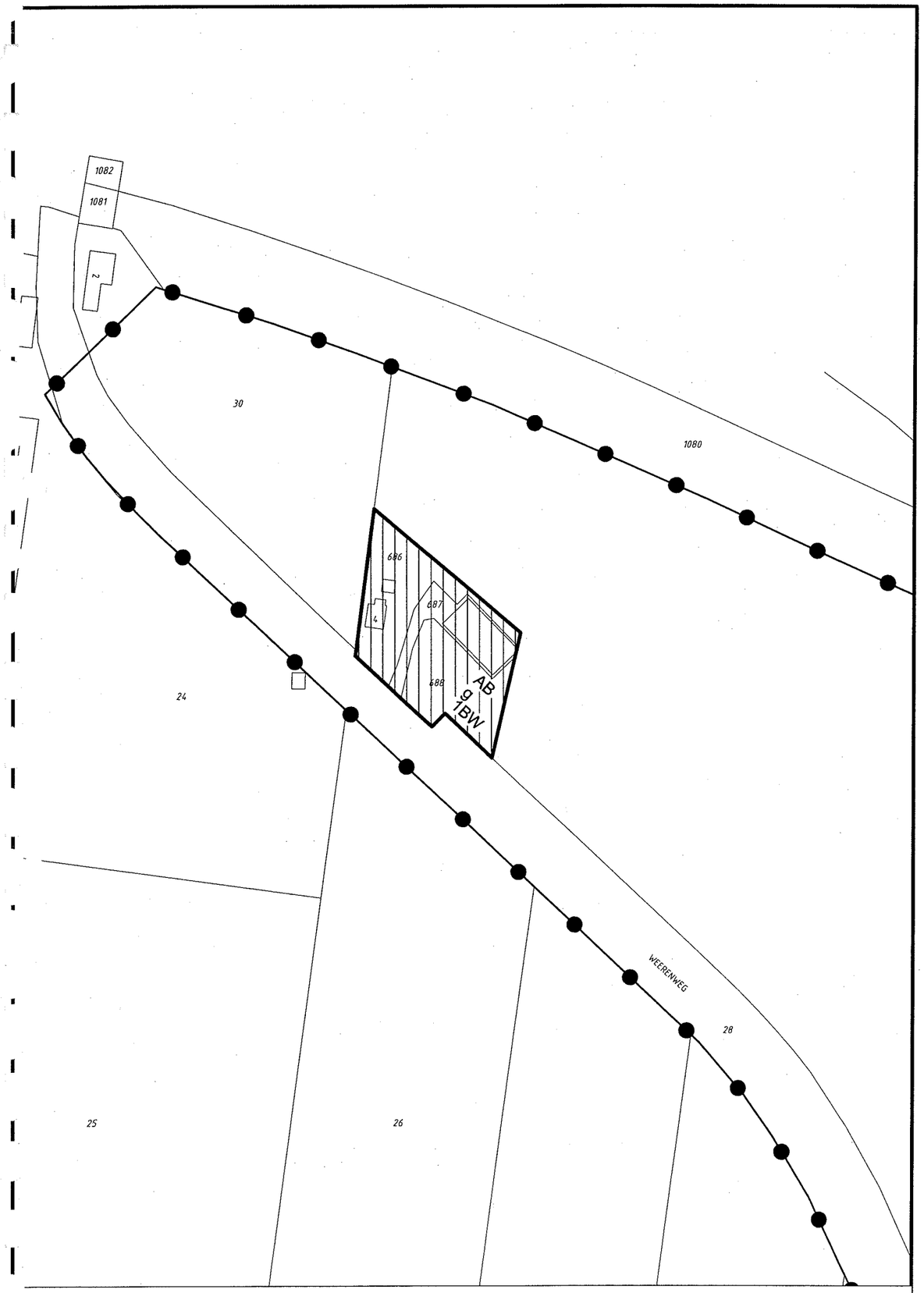

B|ЯO

SCHAAL 1: 2000

10-07-2007

4092totb.dwg

6

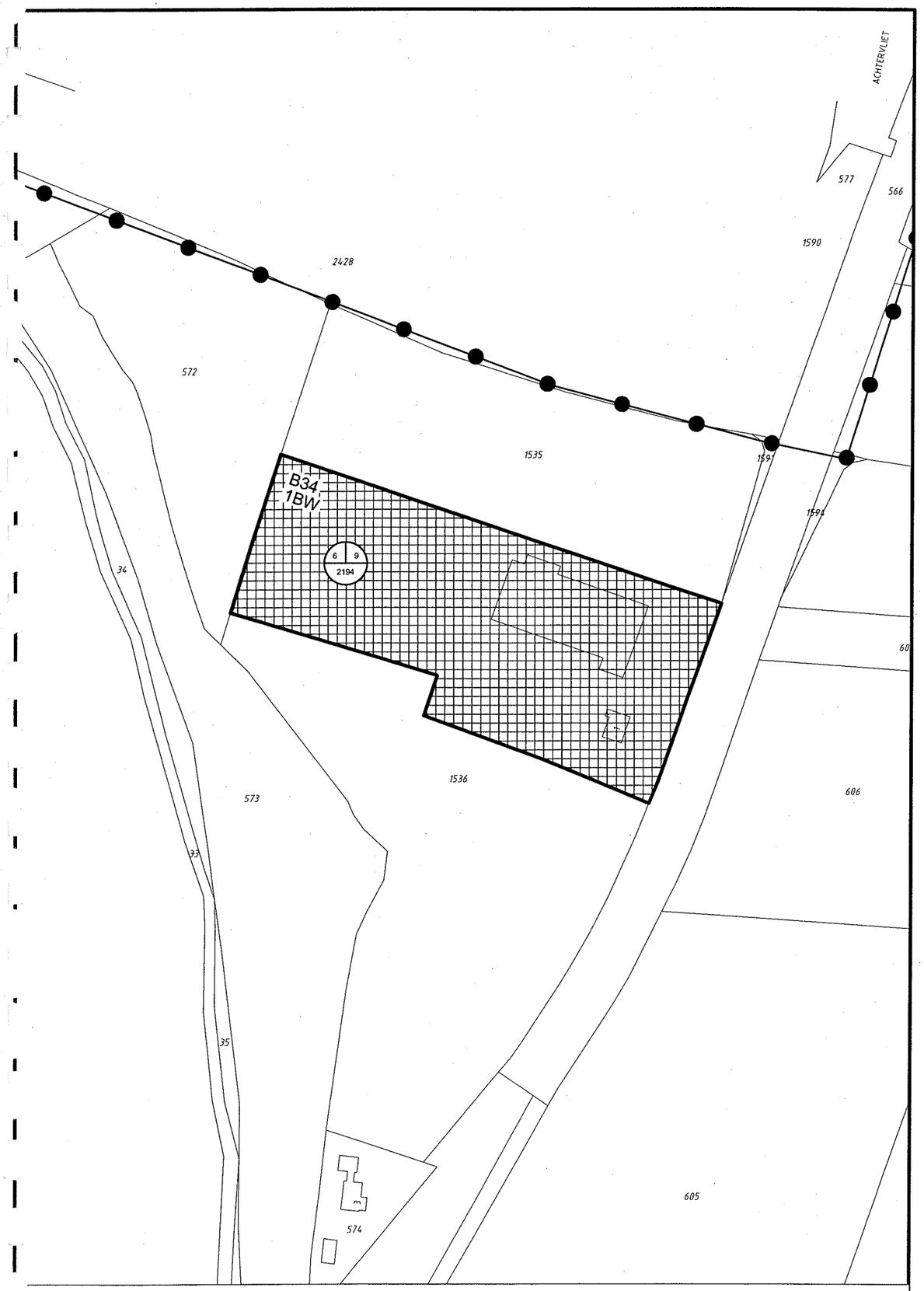

B|ЯO

SCHAAL 1: 2000

10-07-2007

4092toltb.dwg

7

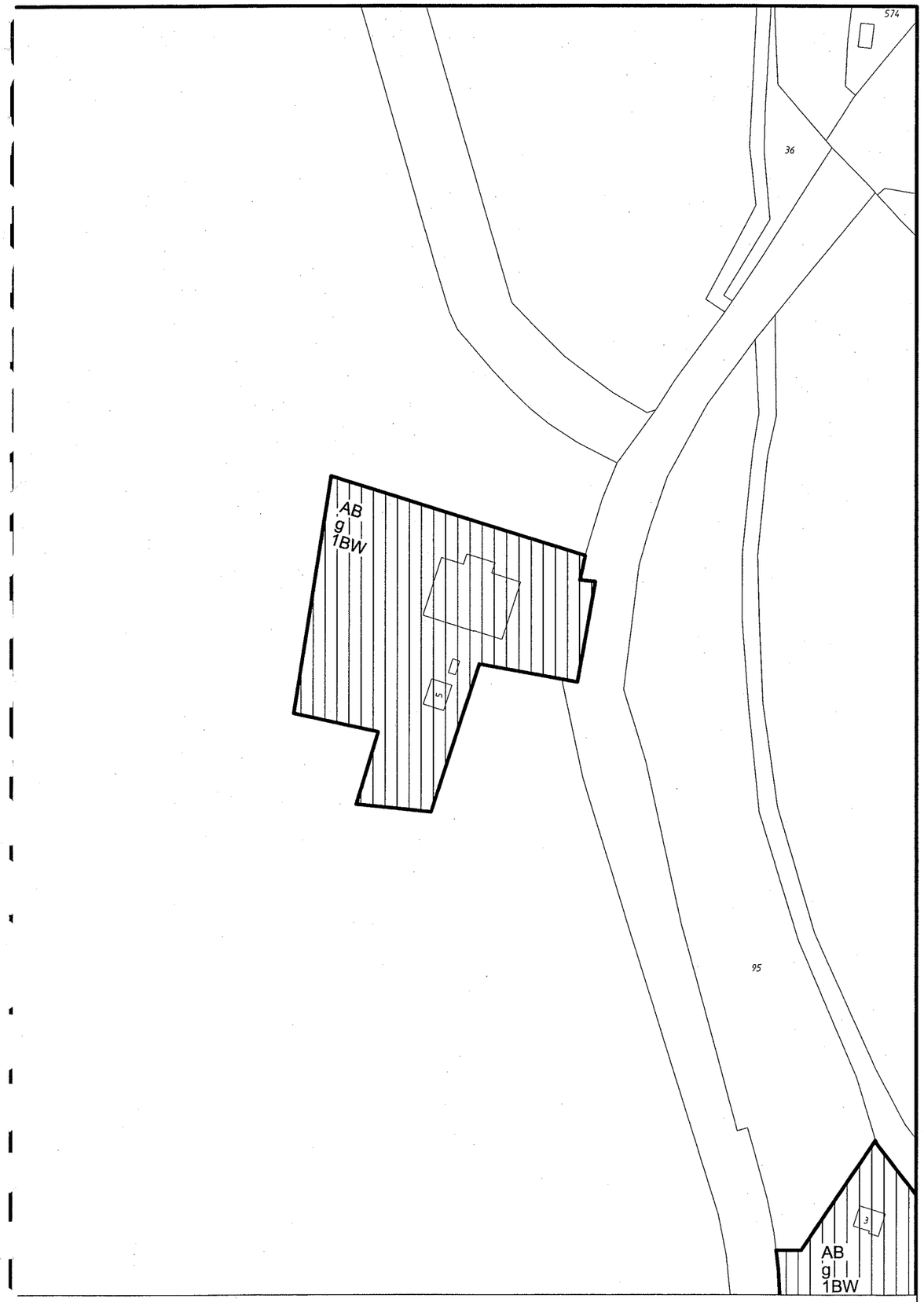

B|ЯO

SCHAAL 1: 2000

10-07-2007

4092totb.dwg

8

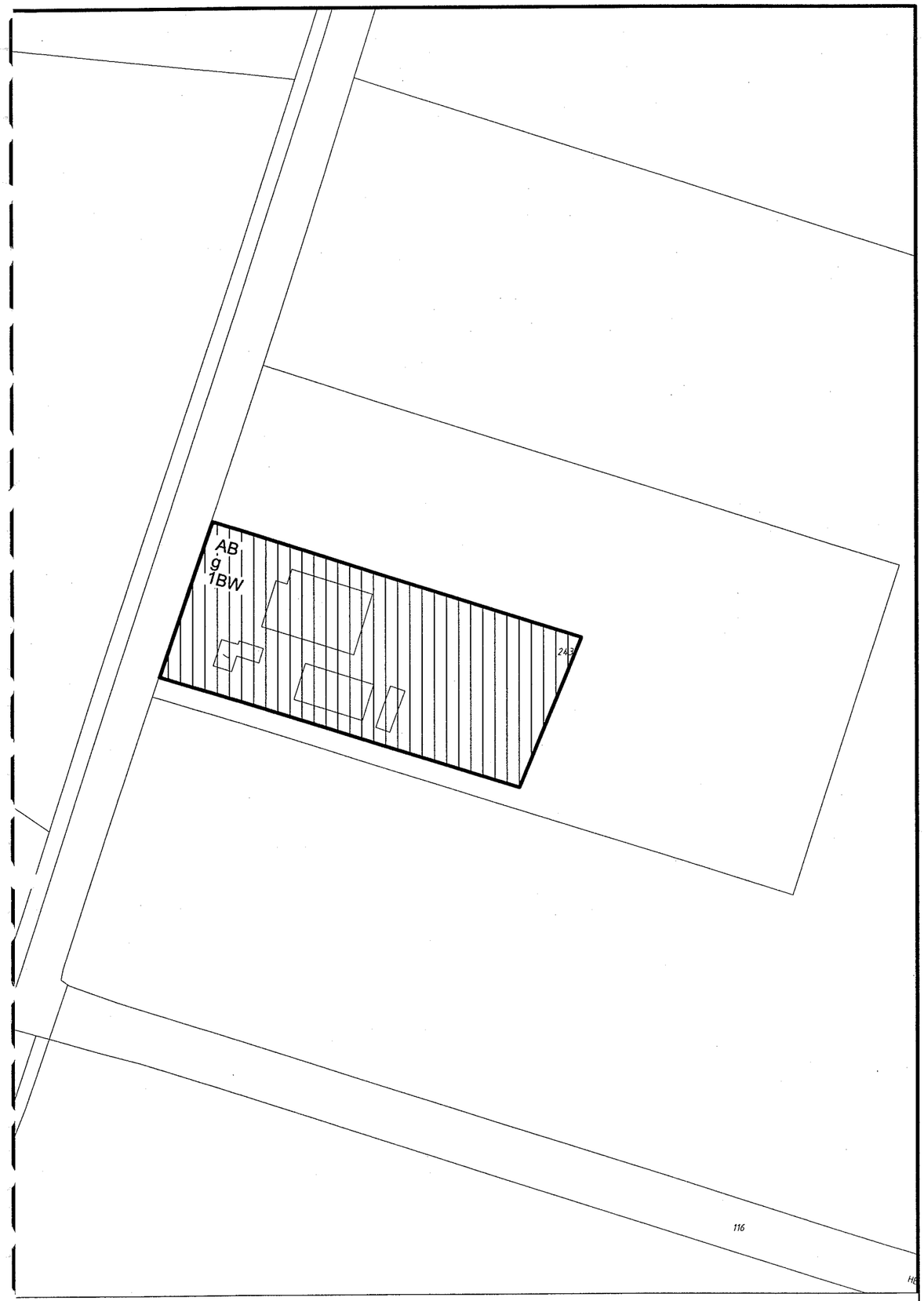

B|ЯO

SCHAAL 1: 2000

10-07-2007

4092totb.dwg

9

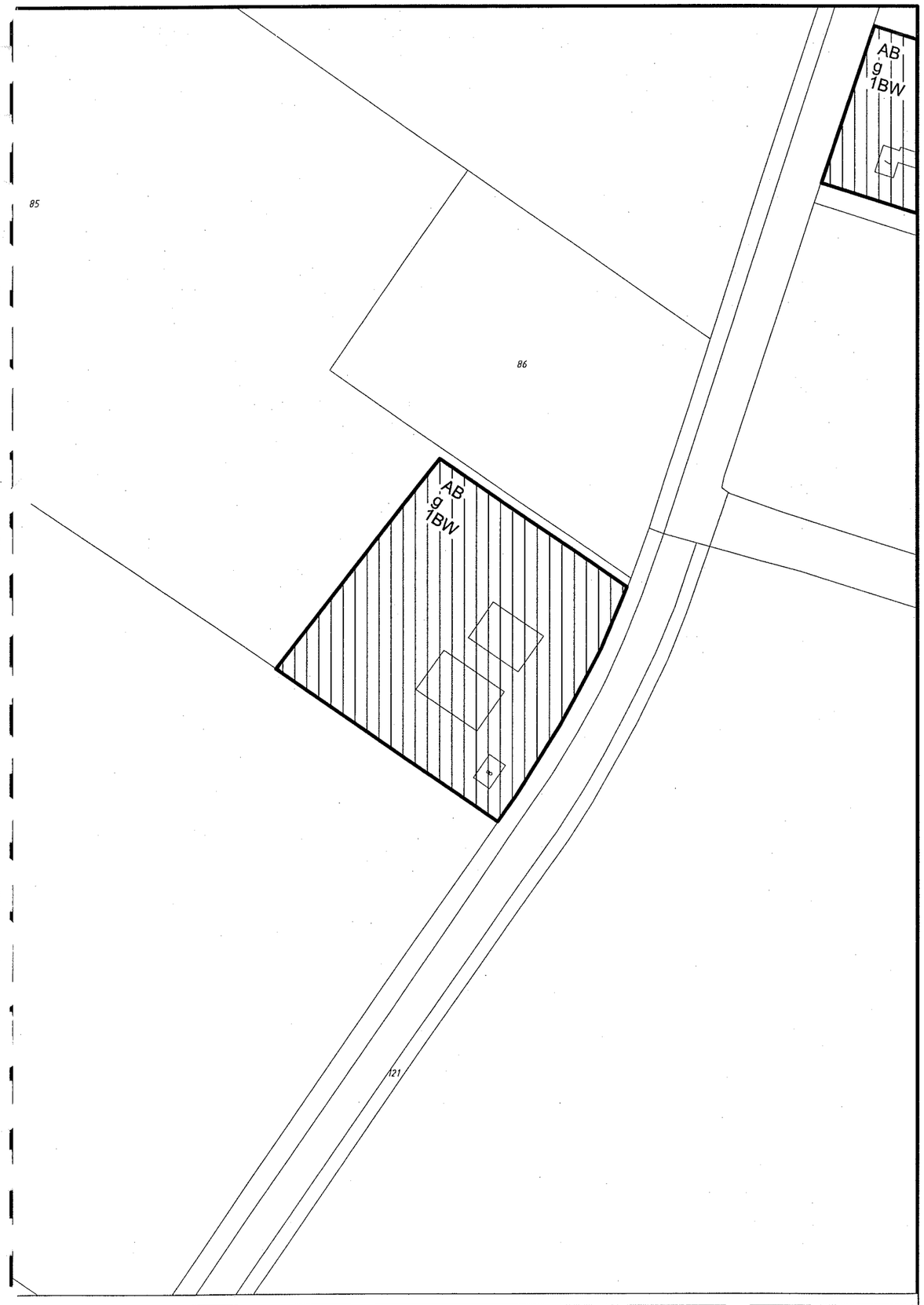

B|ЯO

SCHAAL 1: 2000

10-07-2007

4092totb.dwg

10

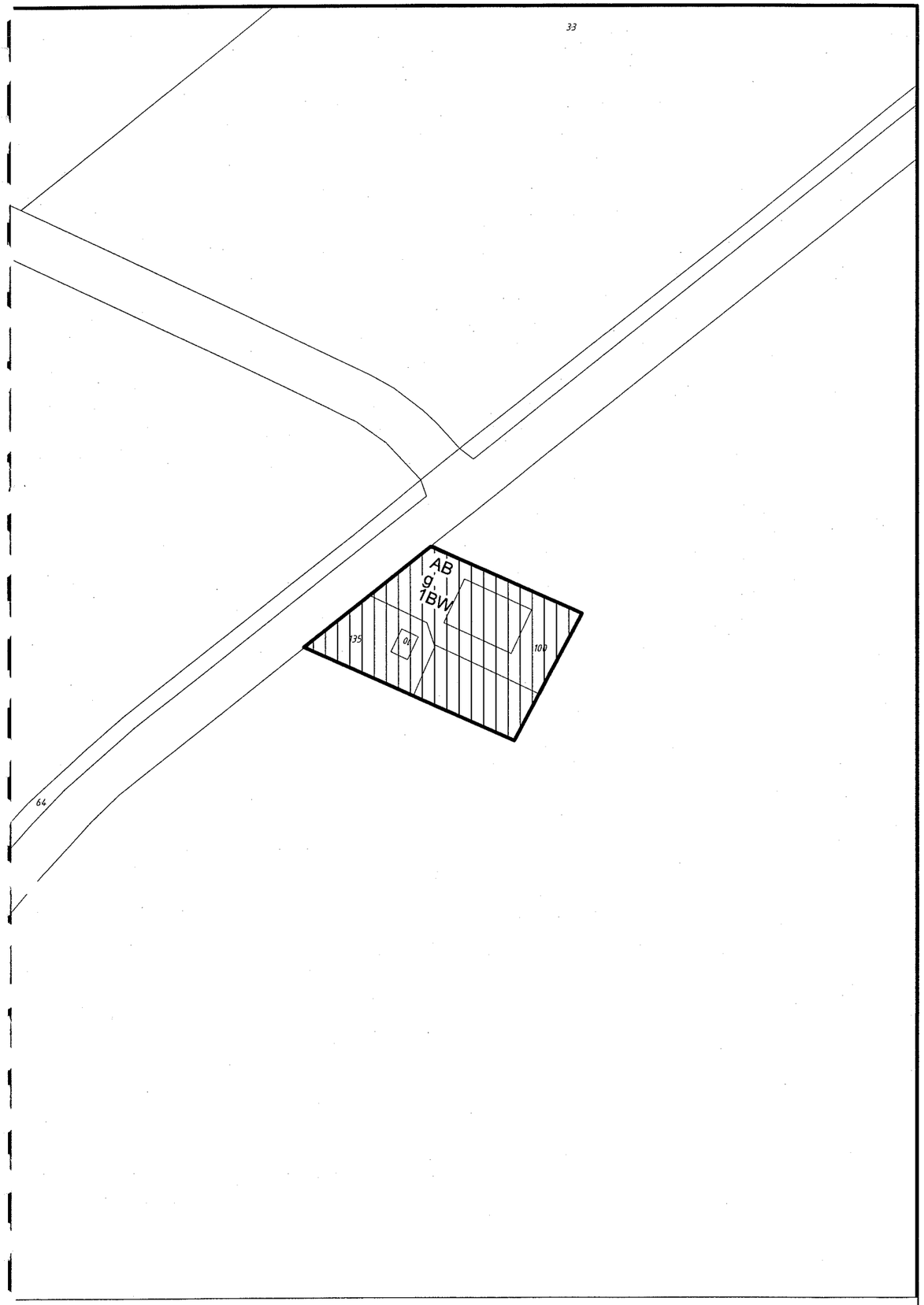

B|ЯO

SCHAAL 1: 2000

10-07-2007

4092totb.dwg

11

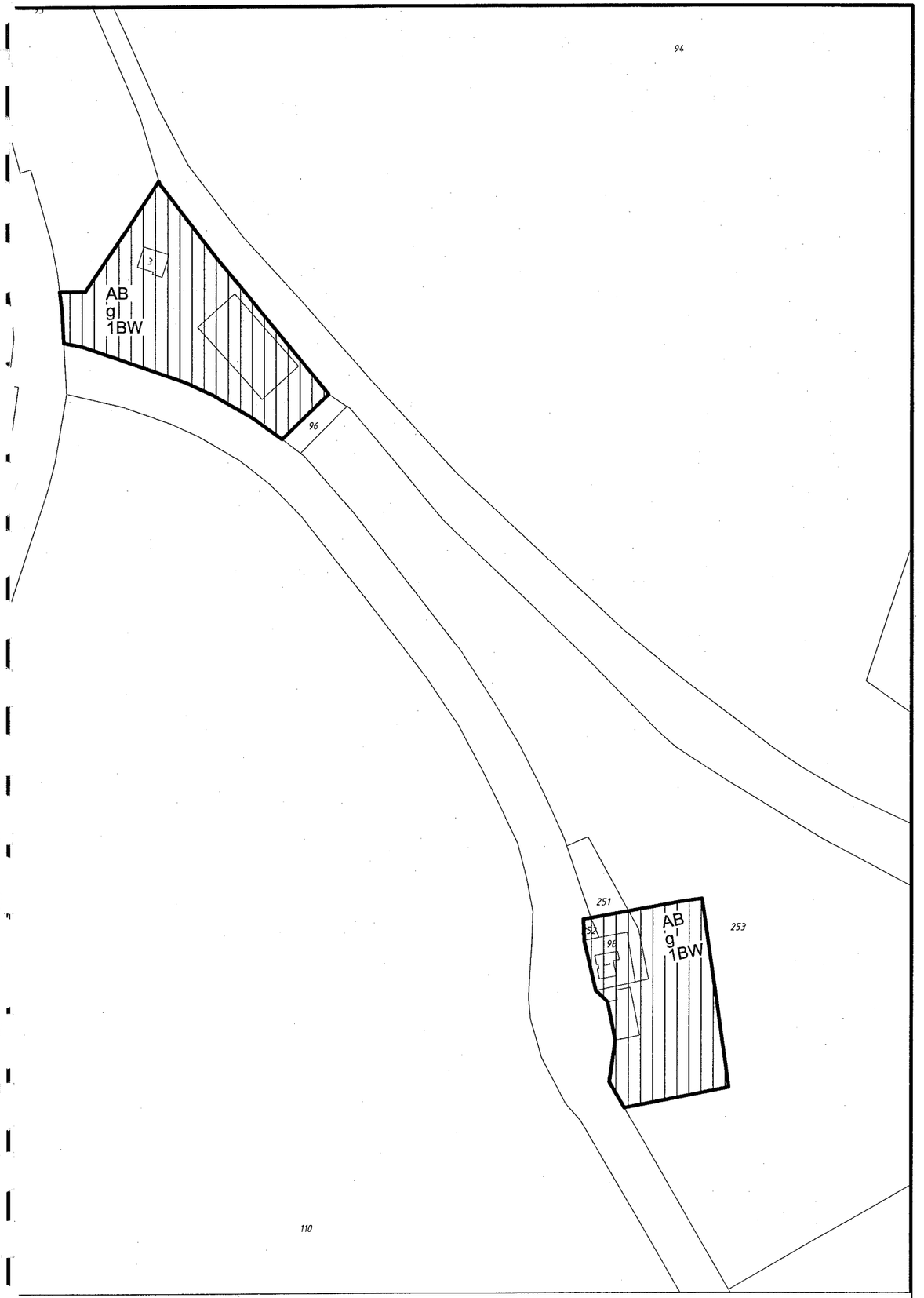

B|ЯO

SCHAAL 1: 2000

10-07-2007

4092totb.dwg

12

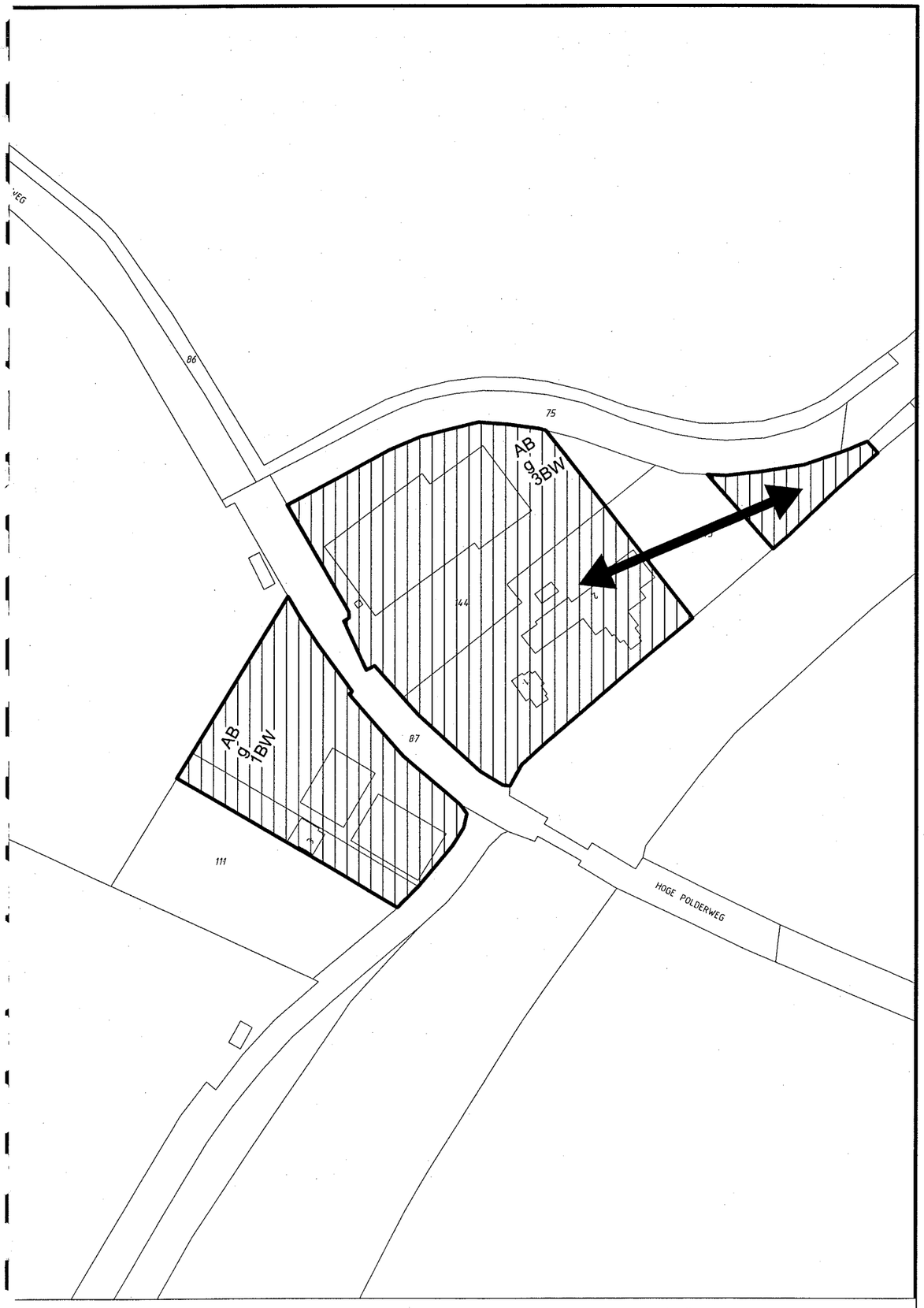

B|ЯO

SCHAAL 1: 2000

10-07-2007

4092totb.dwg

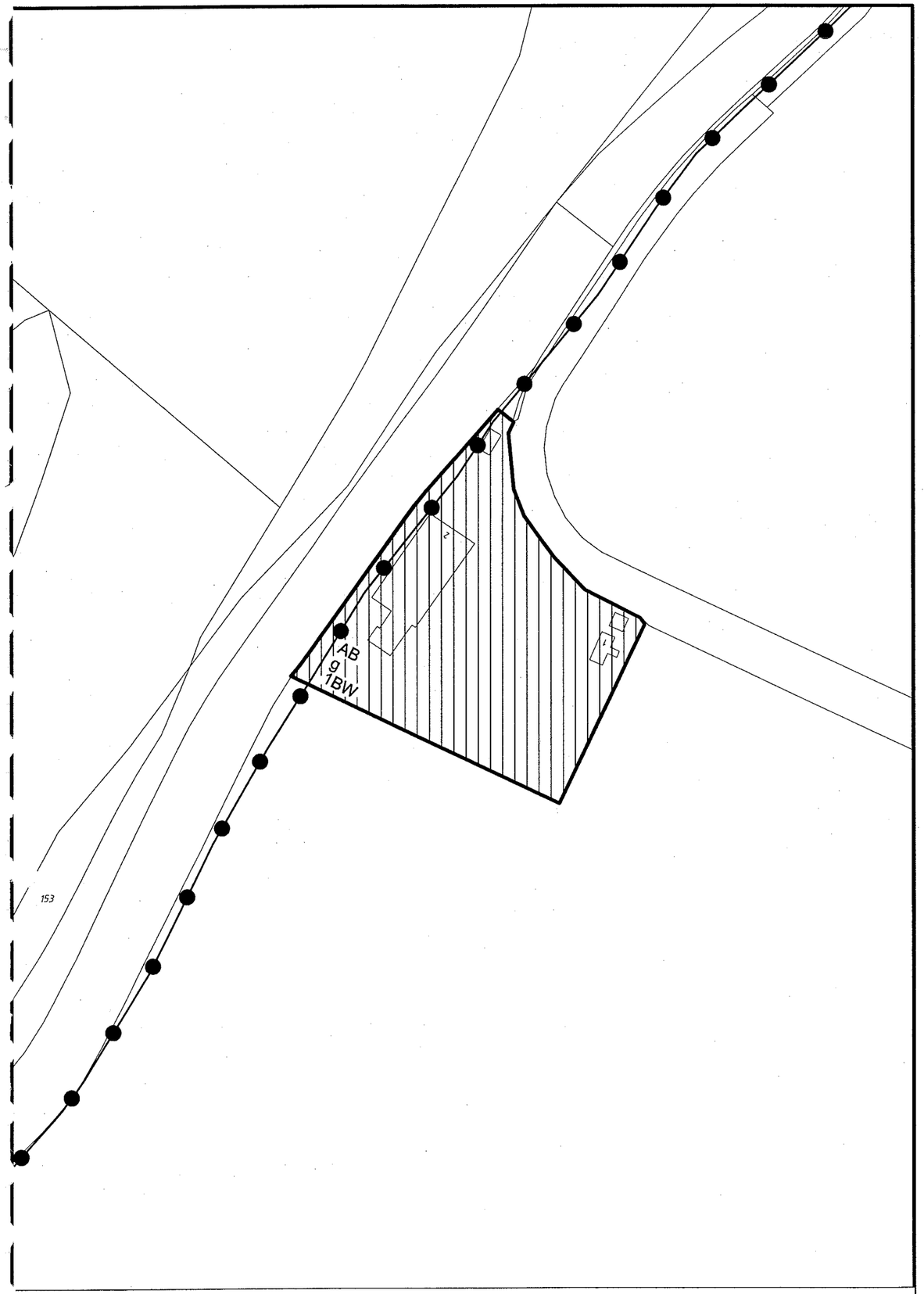

B|ЯO

SCHAAL 1: 2000

10-07-2007

4092totb.dwg

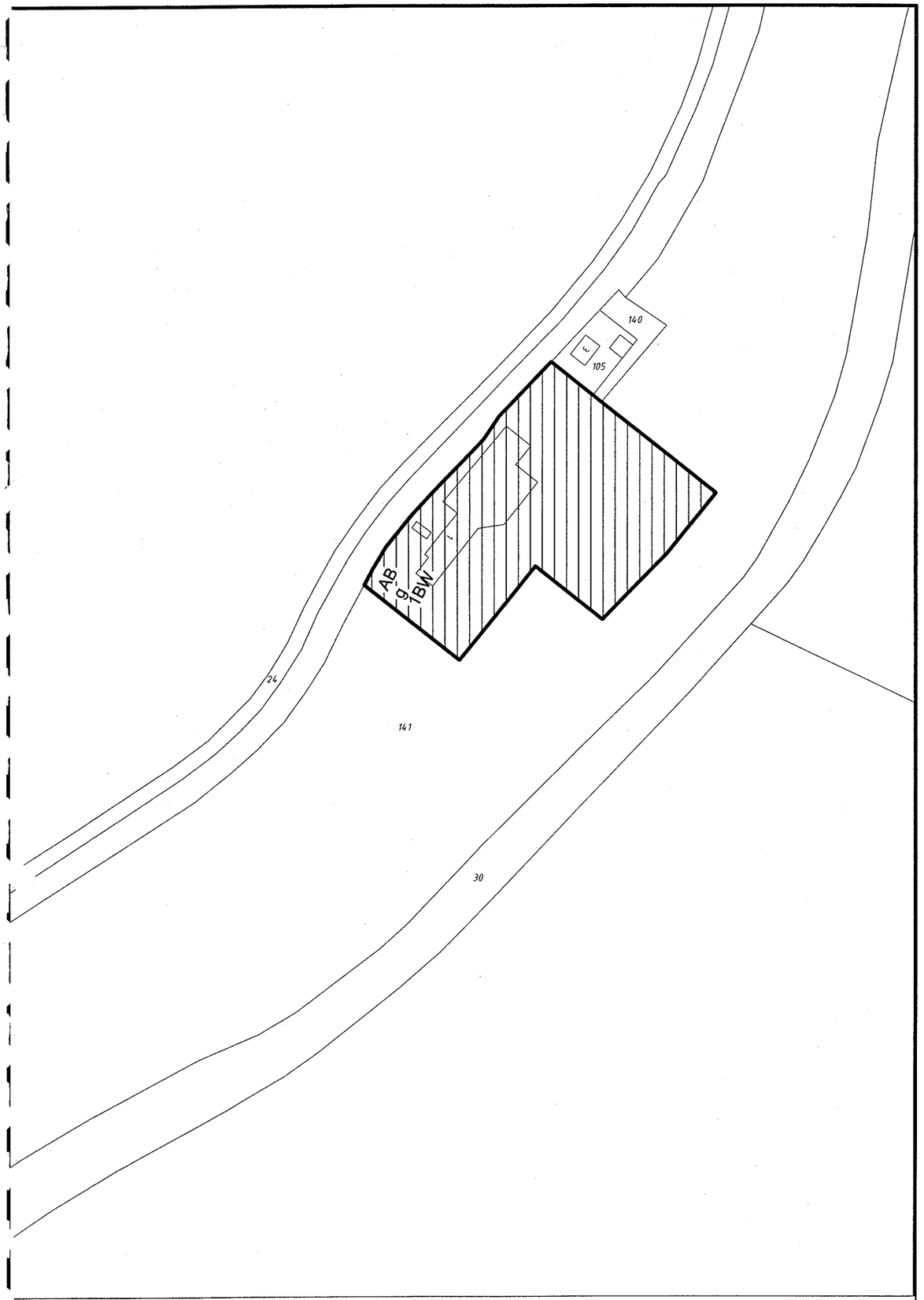

B|ЯO

SCHAAL 1: 2000

10-07-2007

4092totb.dwg

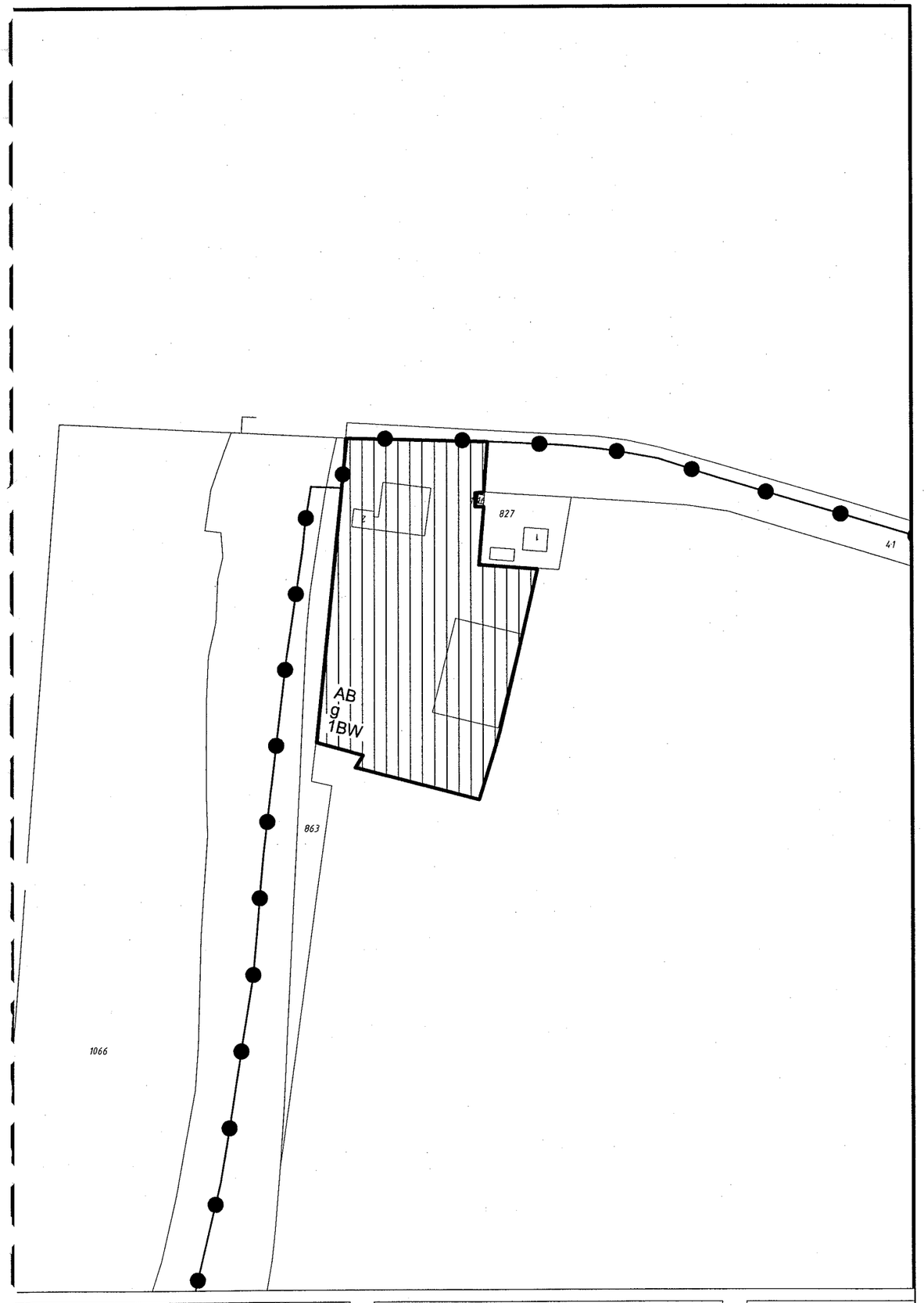

B|ЯO

SCHAAL 1: 2000

10-07-2007

4092totb.dwg

16

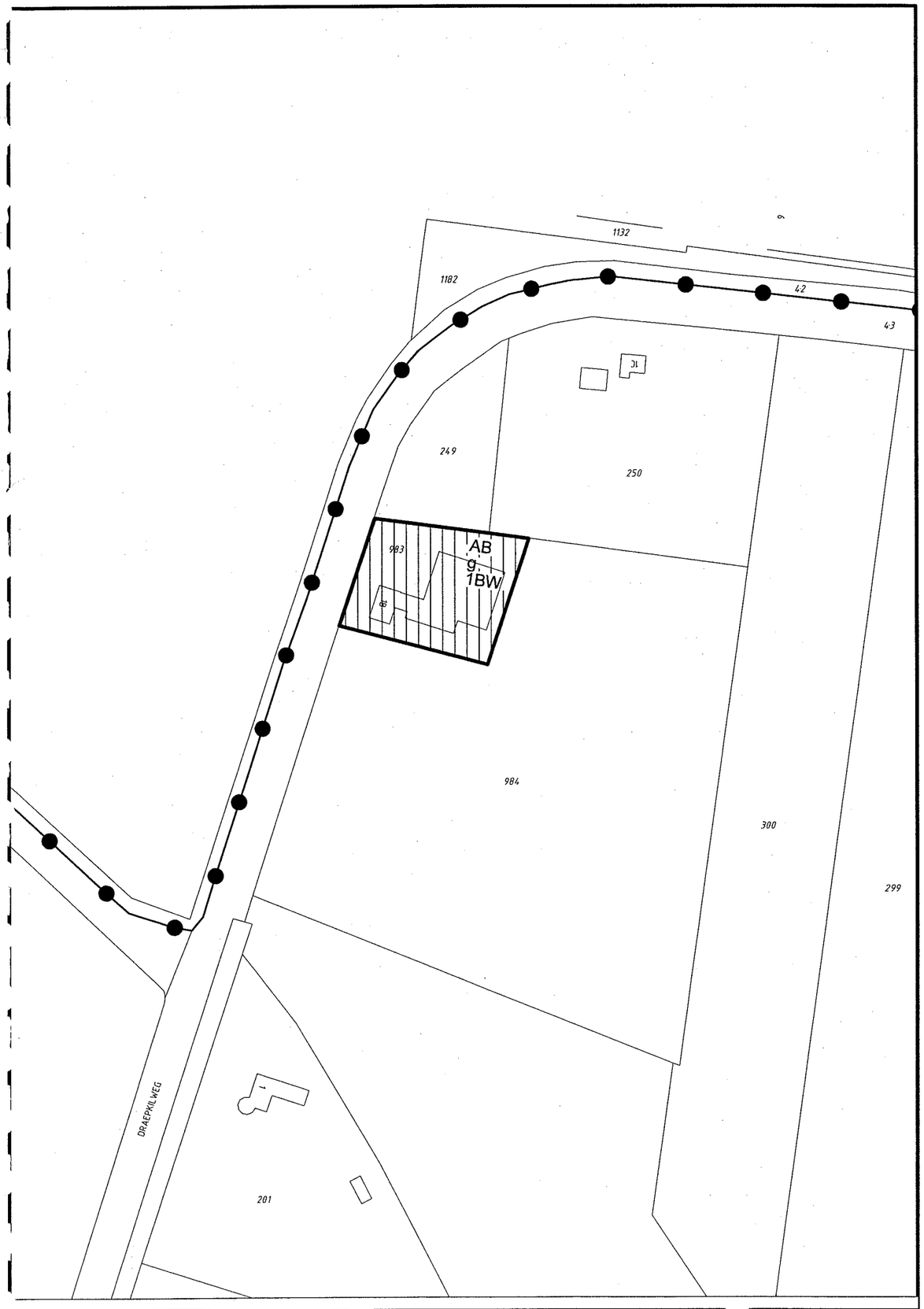

B|RO

SCHAAL 1: 2000

10-07-2007

4092totb.dwg

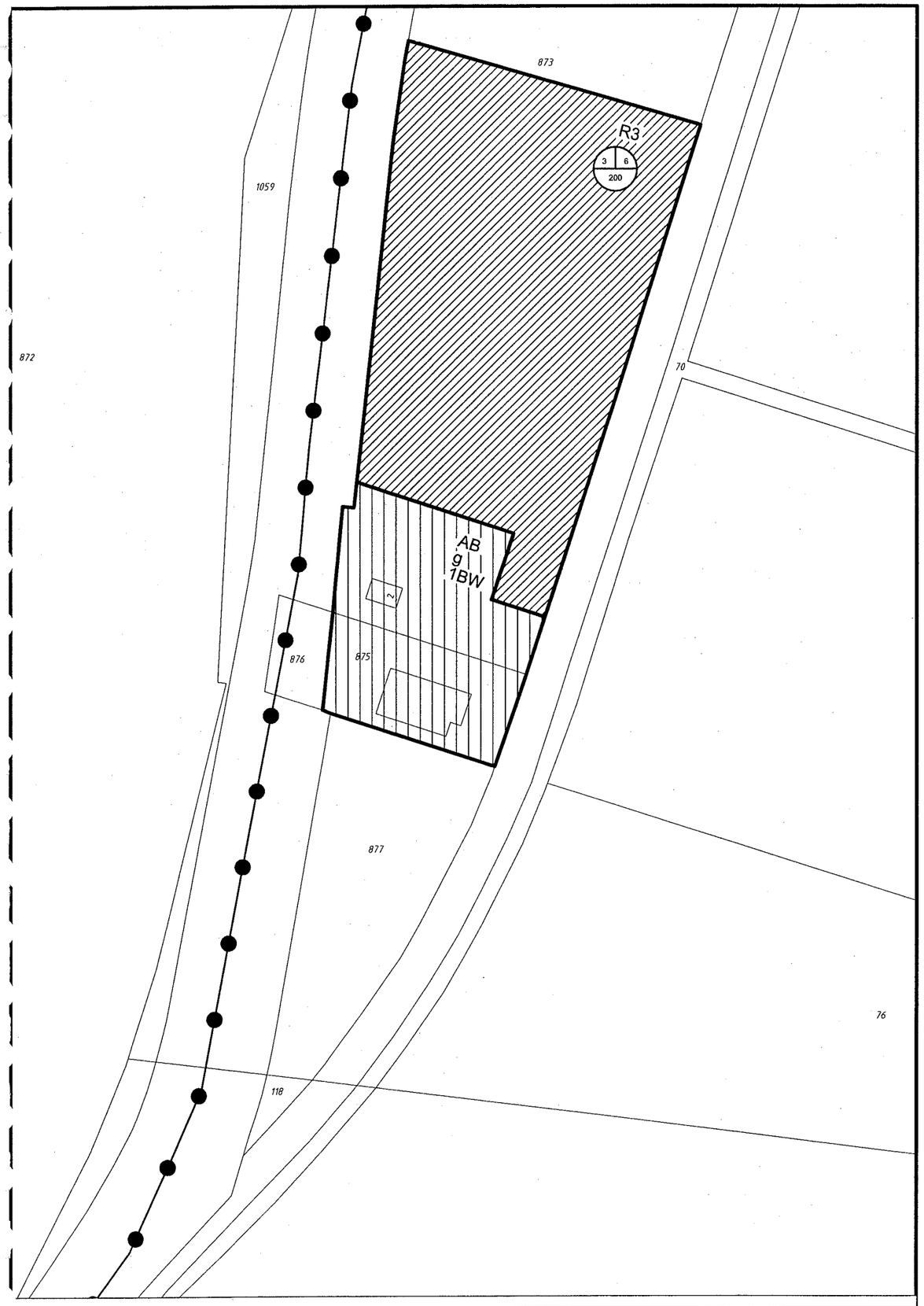

B|ЯO

SCHAAL 1: 2000

10-07-2007

4092totb.dwg

18

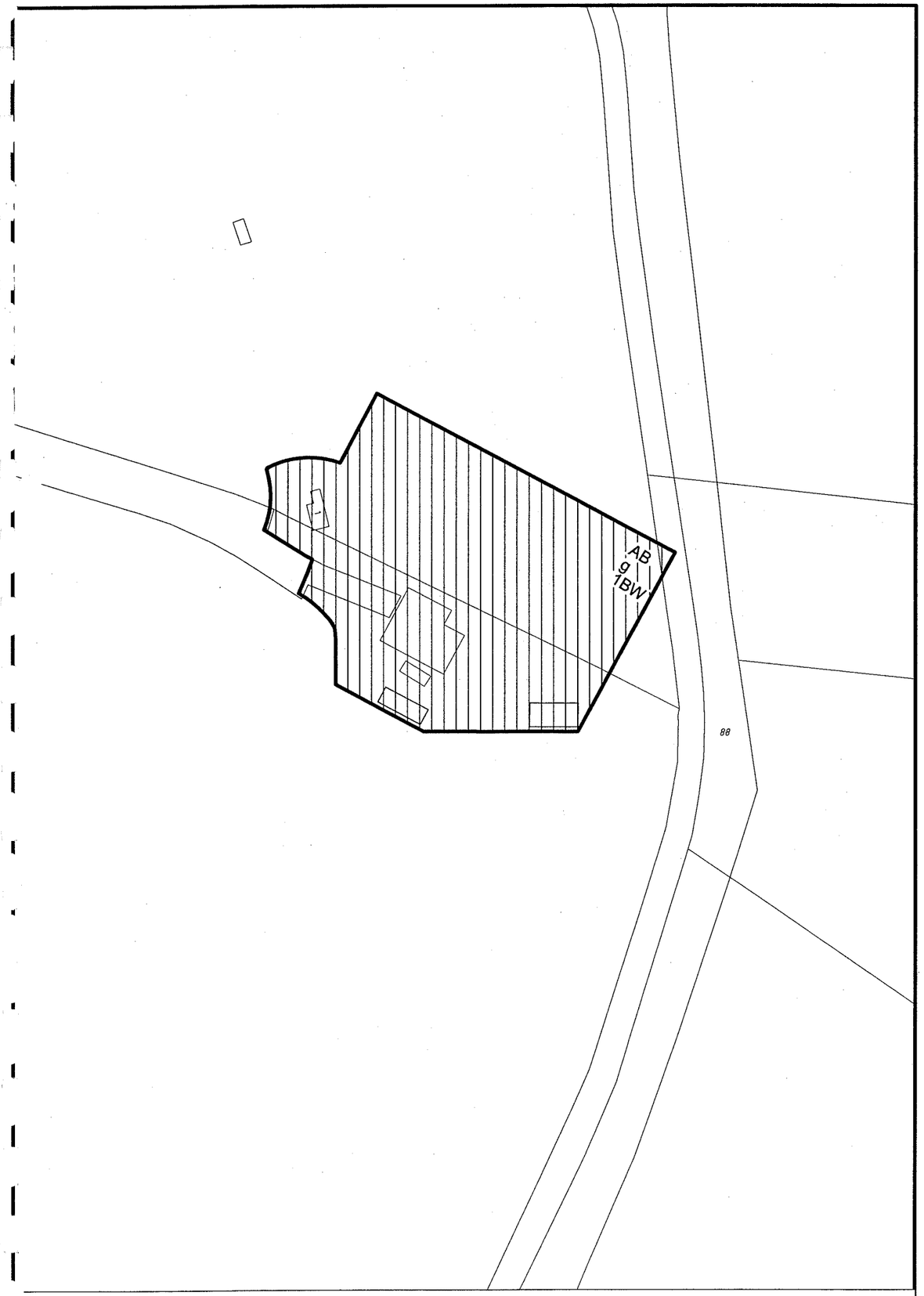

B|ЯO

SCHAAL 1: 2000

10-07-2007

4092totb.dwg

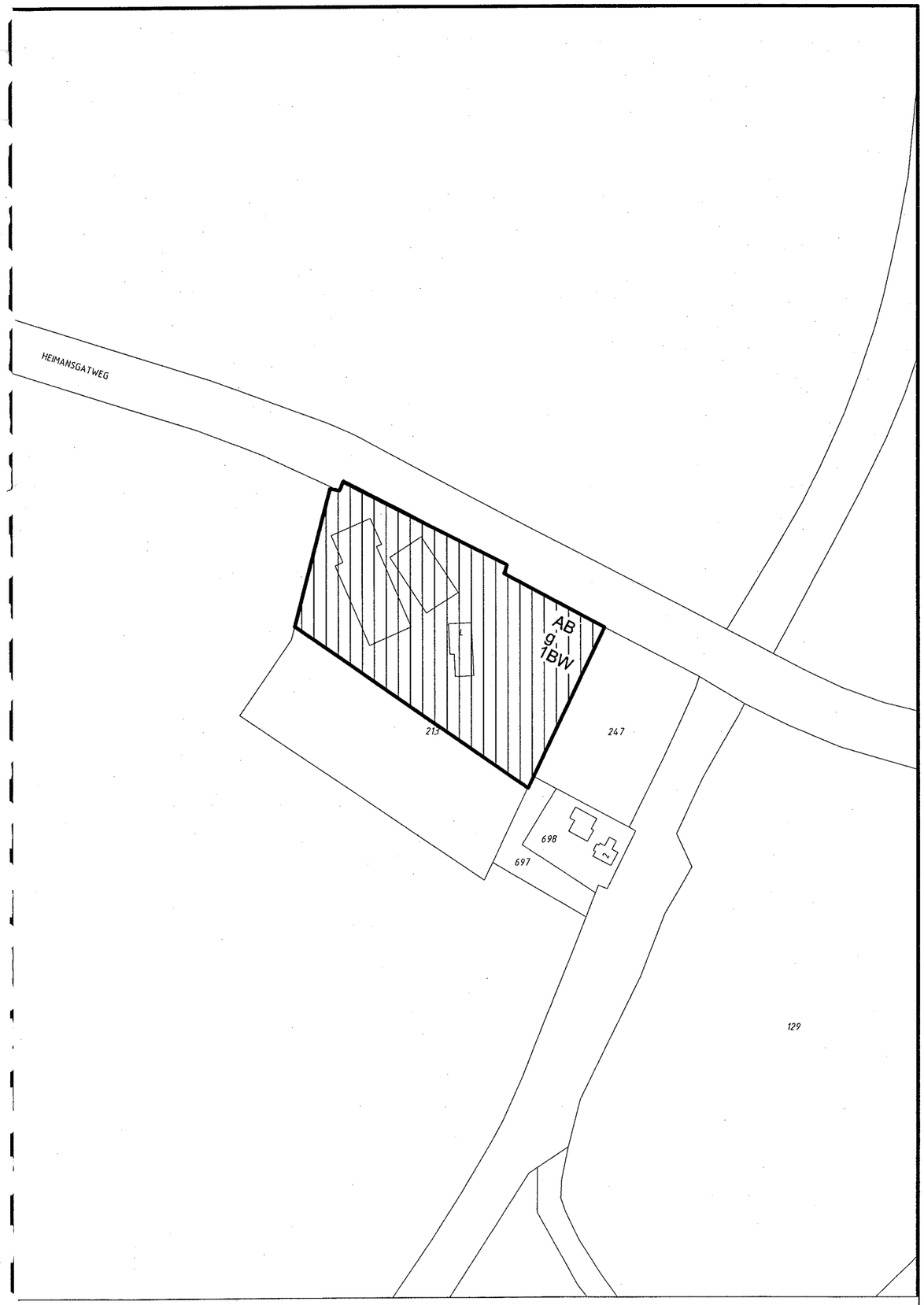

B|ЯO

SCHAAL 1: 2000

10-07-2007

4092totb.dwg

20

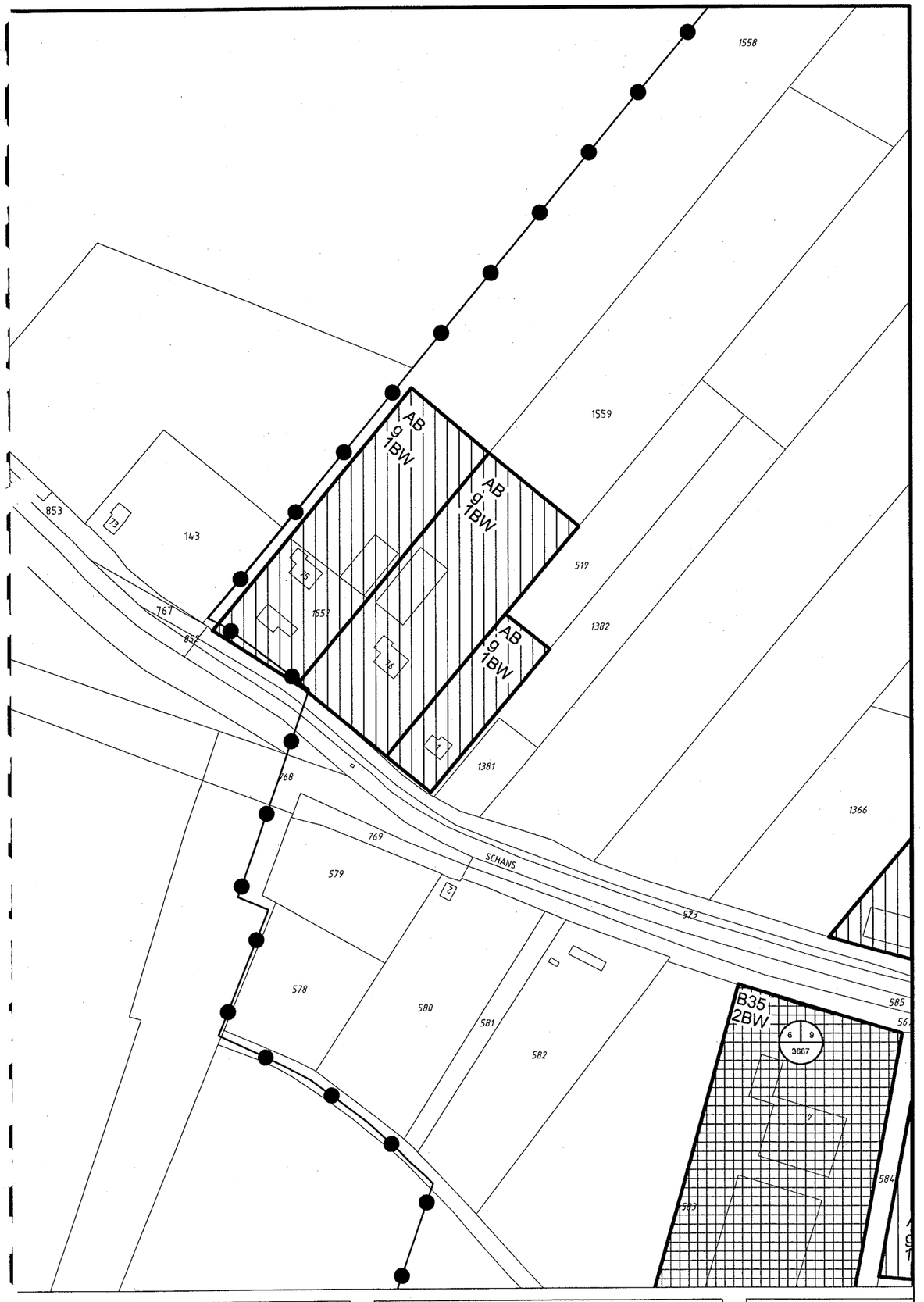

B|ЯO

SCHAAL 1: 2000

10-07-2007

4092totb.dwg

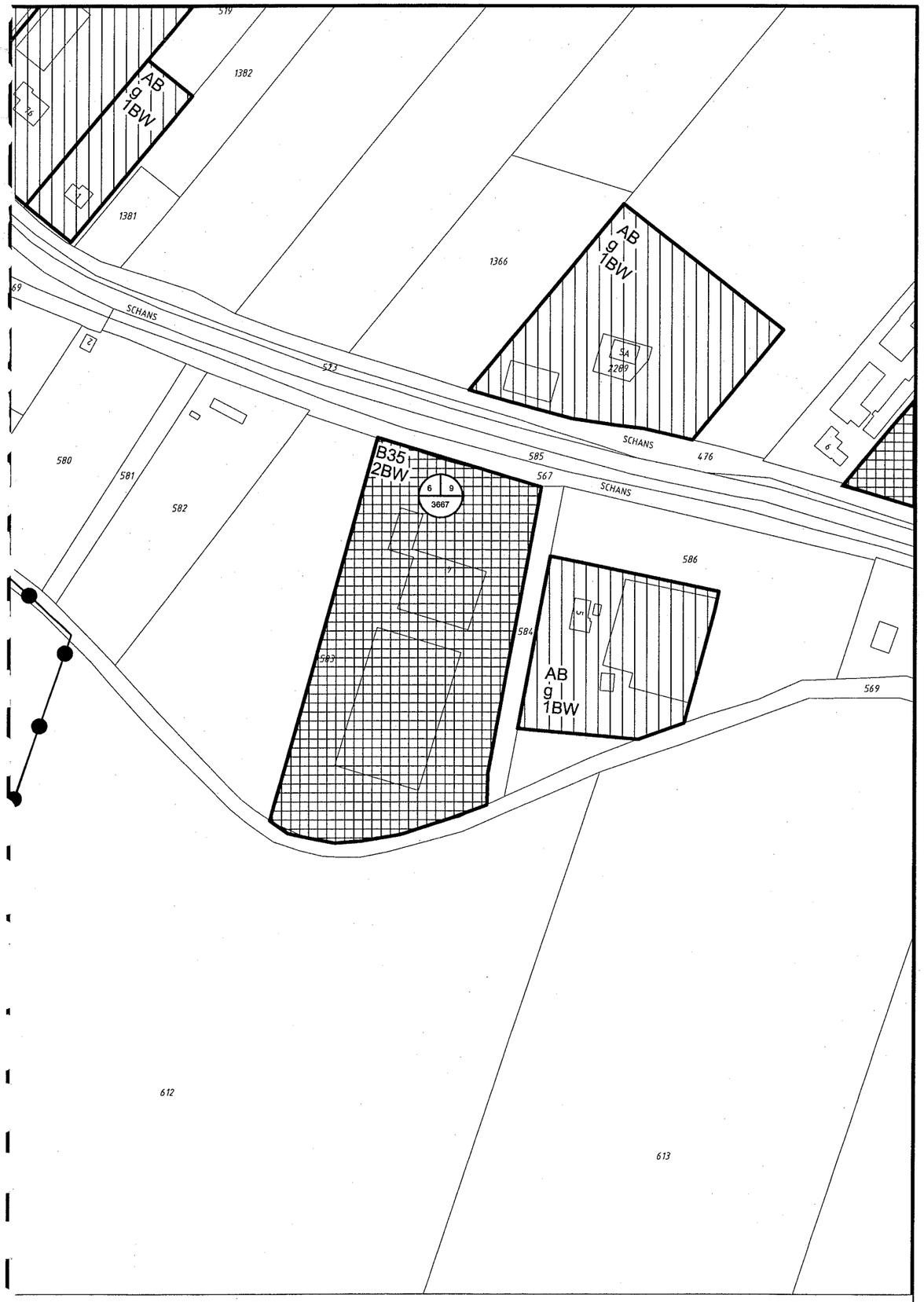

B|ЯO

SCHAAL 1: 2000

10-07-2007

4092totb.dwg

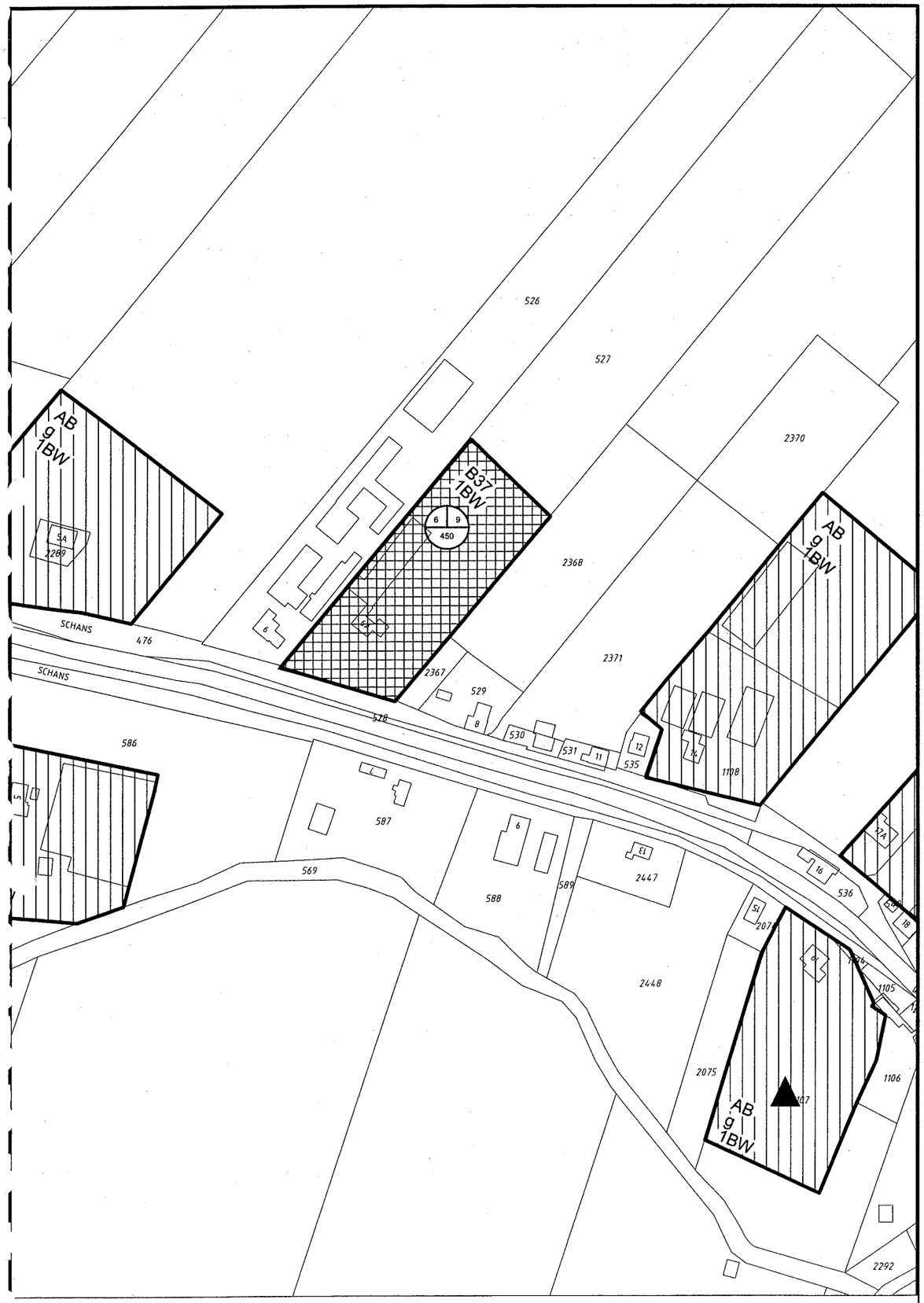

B|ЯO

SCHAAL 1: 2000

10-07-2007

4092totb.dwg

B|RO

SCHAAL 1: 2000

10-07-2007

4092totb.dwg

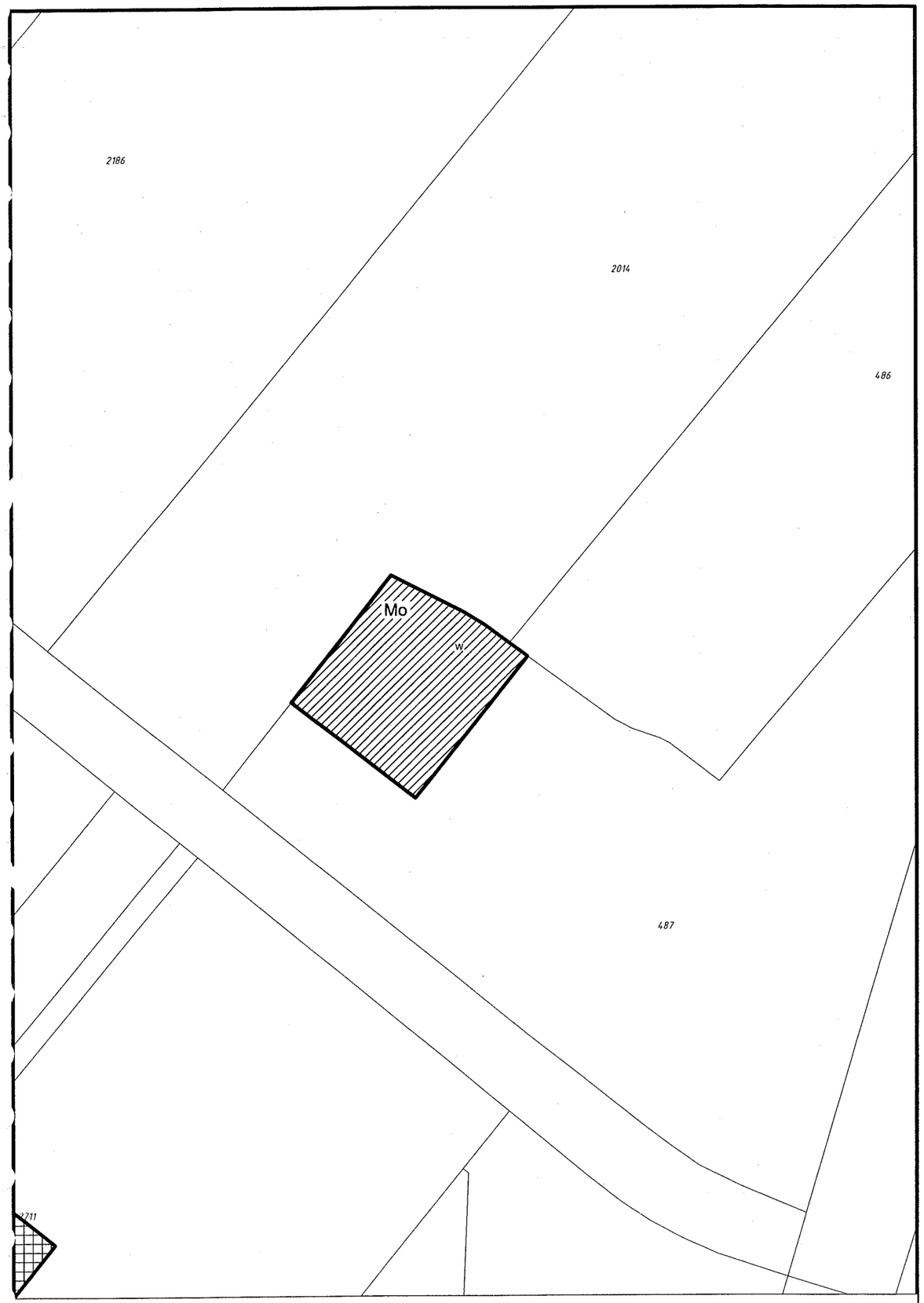

B|RO

SCHAAL 1: 2000

10-07-2007

4092totb.dwg

25

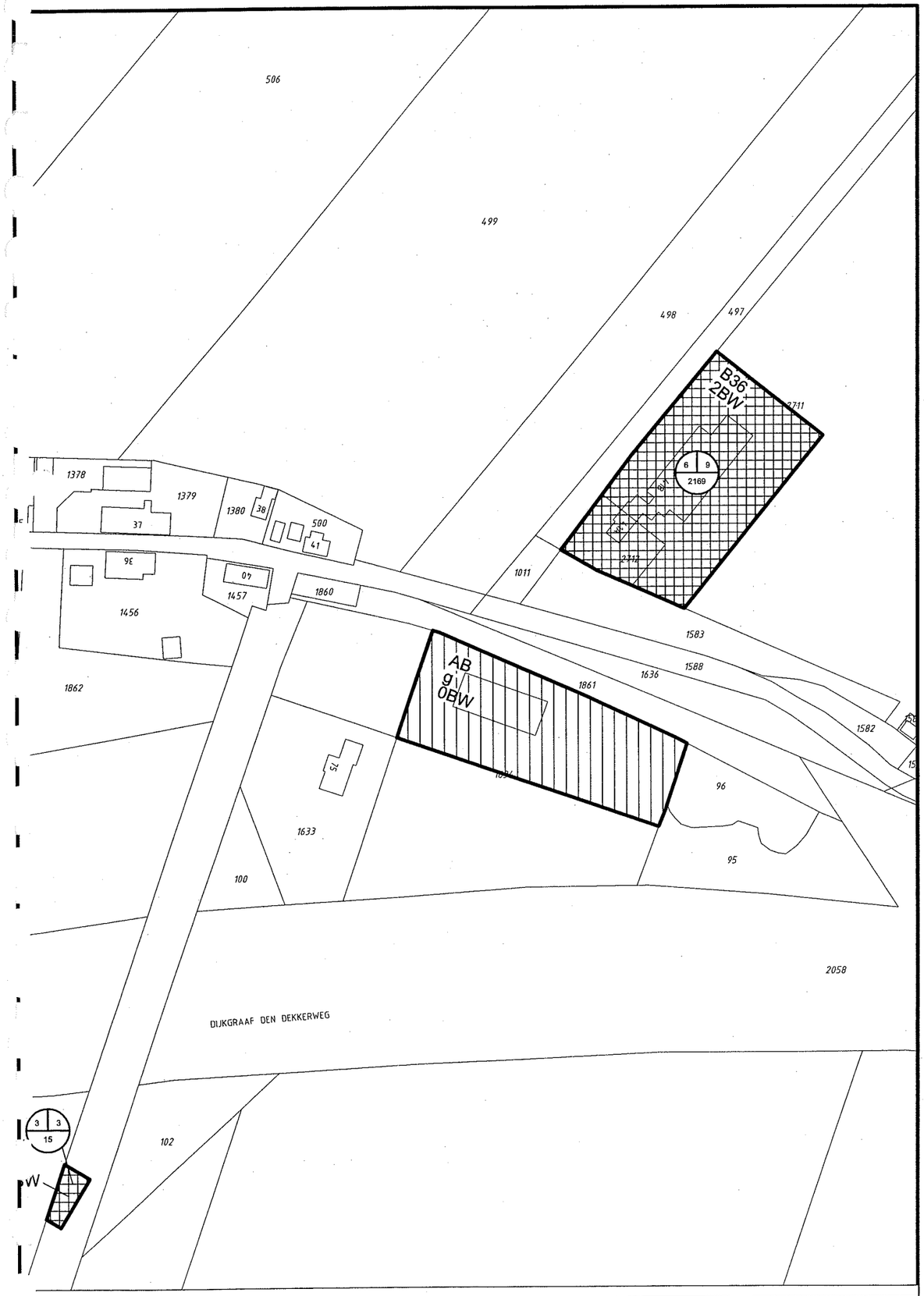

B|RO

SCHAAL 1: 2000

10-07-2007

4092totb.dwg

26

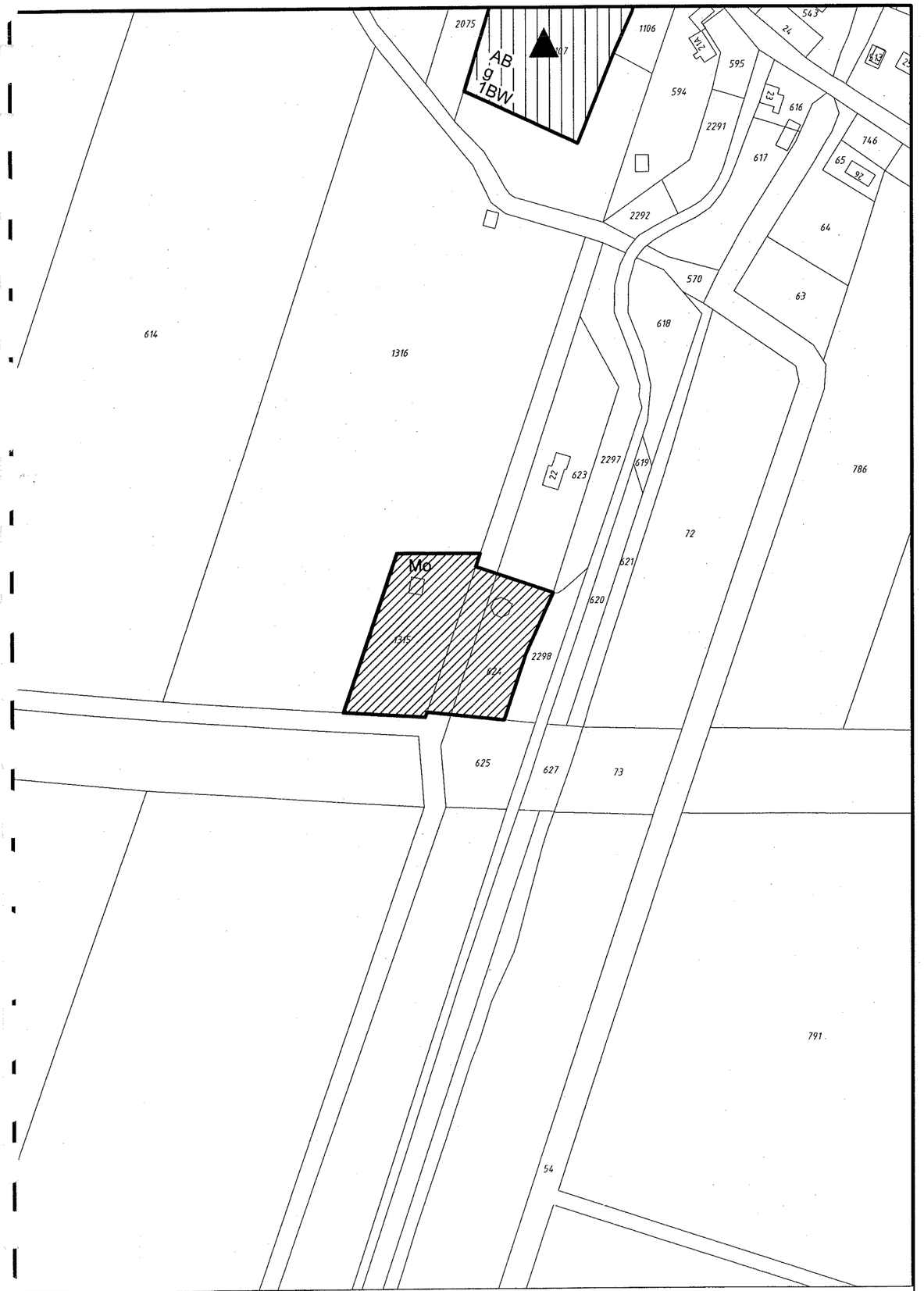

B|ЯO

SCHAAL 1: 2000

10-07-2007

4092totb.dwg

B|ЯO

SCHAAL 1: 2000

10-07-2007

4092totb.dwg

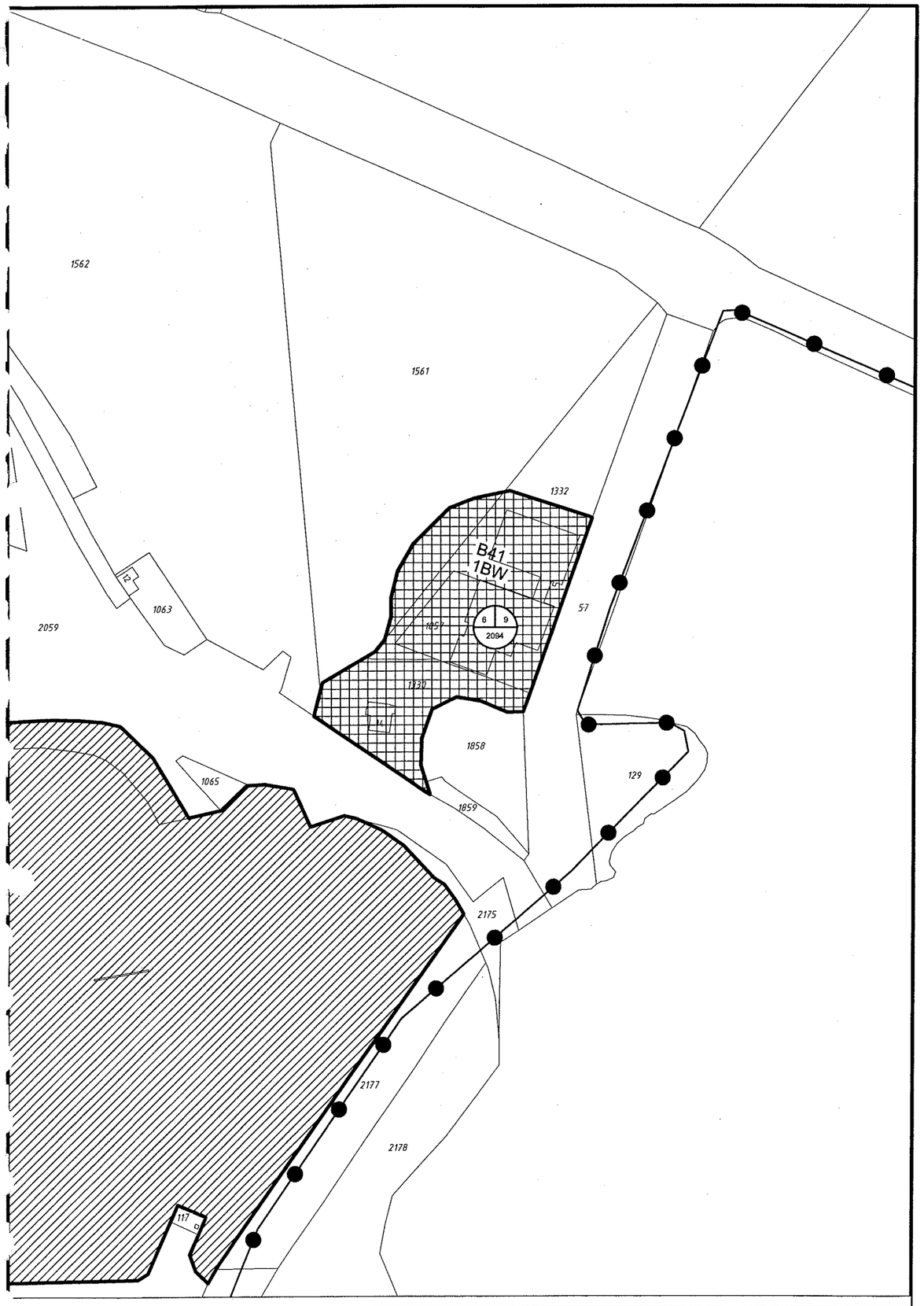

B|ЯO

SCHAAL 1: 2000

10-07-2007

4092totb.dwg

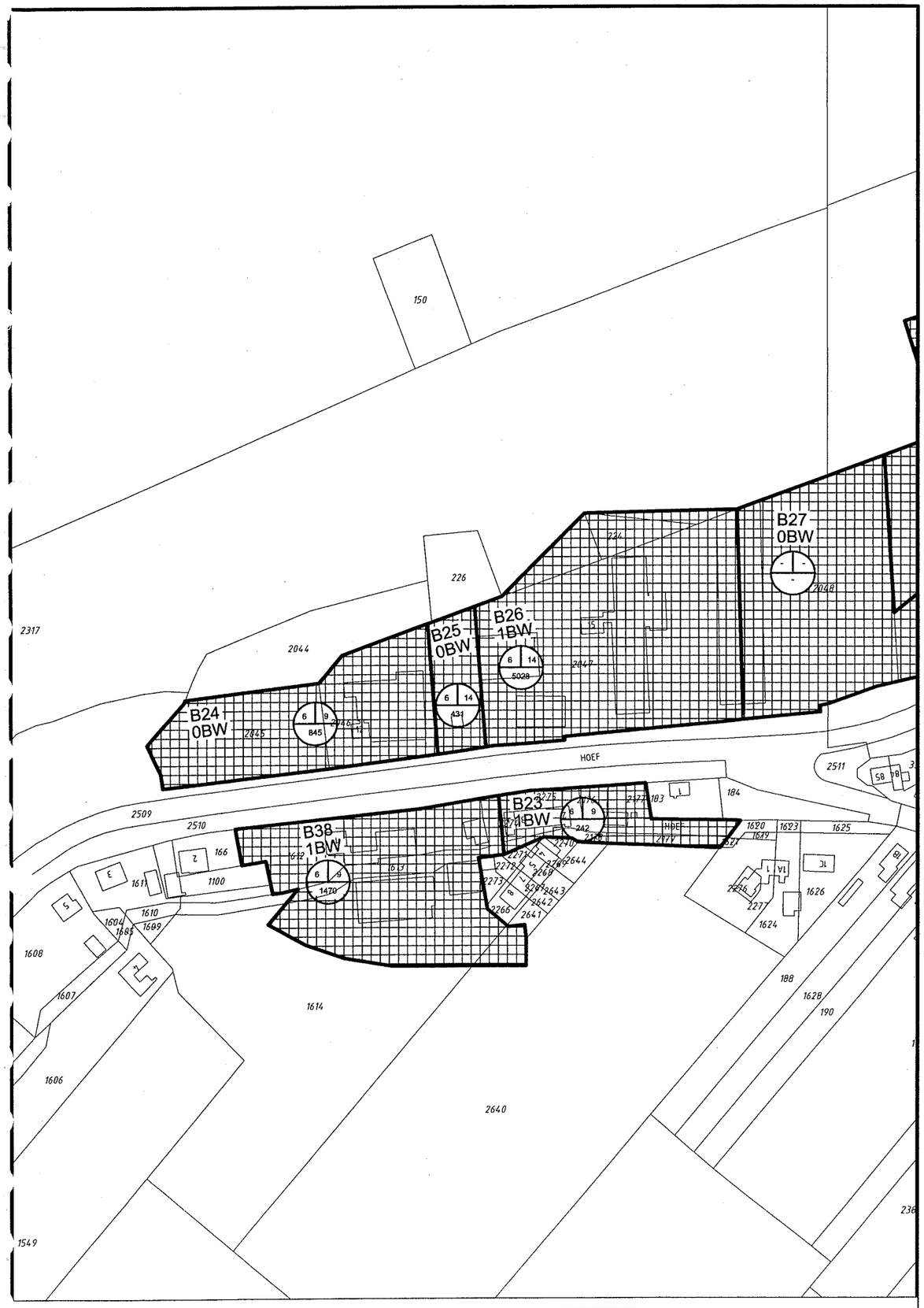

B|ЯO

SCHAAL 1: 2000

10-07-2007

4092lotb.dwg

B|ЯO

SCHAAL 1: 2000

10-07-2007

4092totb.dwg

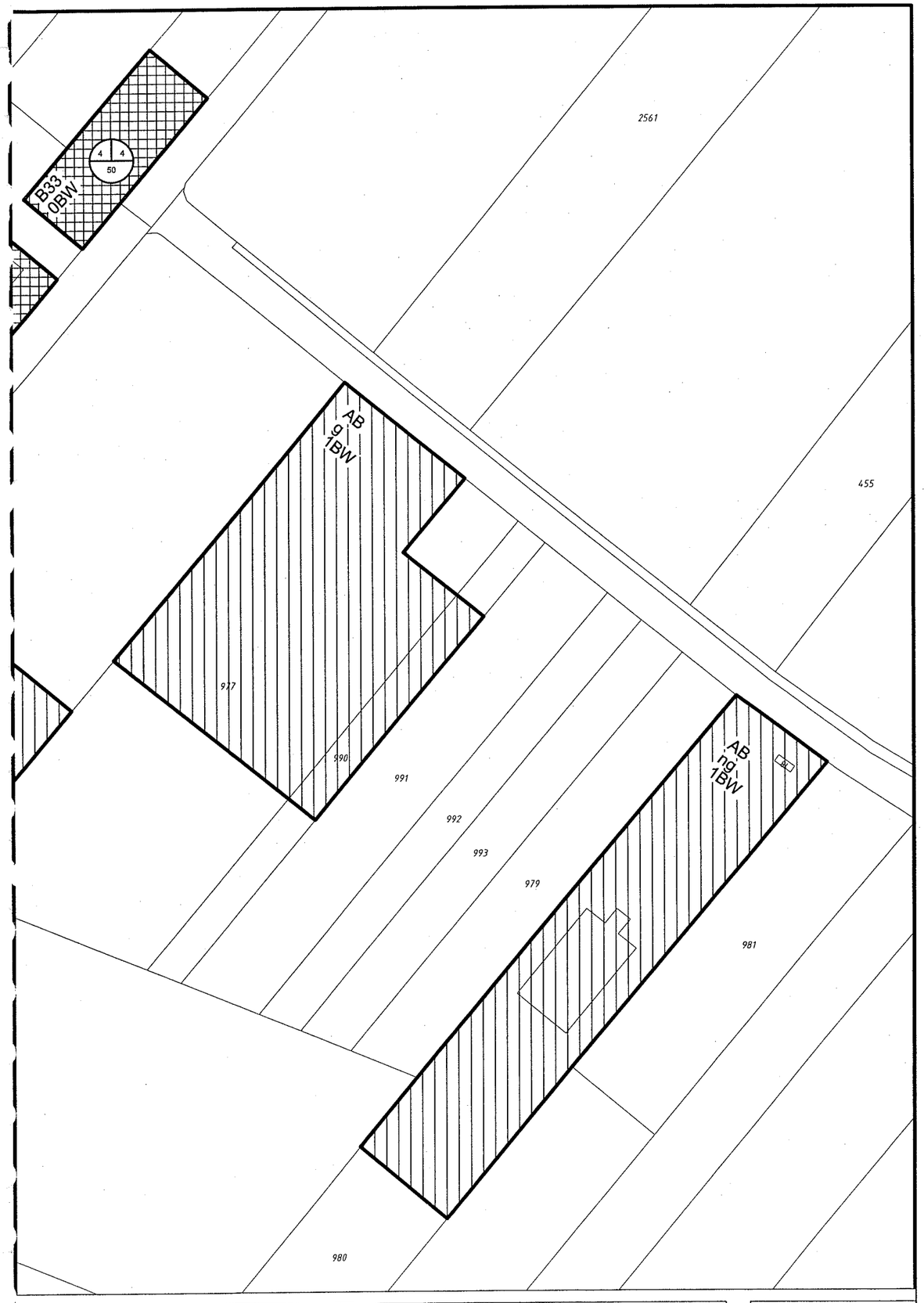

B|ЯO

SCHAAL 1: 2000

10-07-2007

4092totb.dwg

B|ЯO

SCHAAL 1: 2000

10-07-2007

4092lotb.dwg

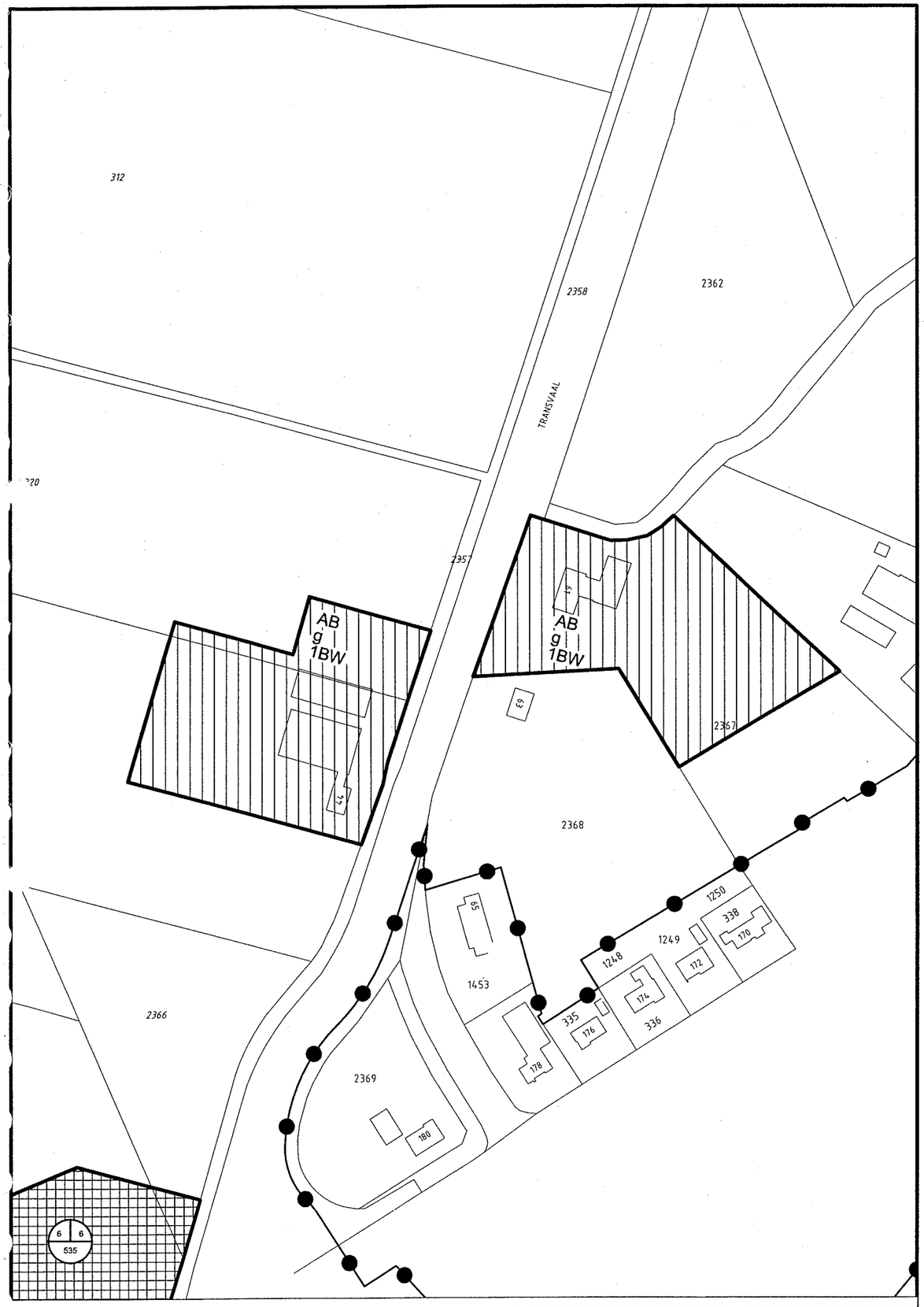

B|ЯO

SCHAAL 1: 2000

10-07-2007

4092totb.dwg

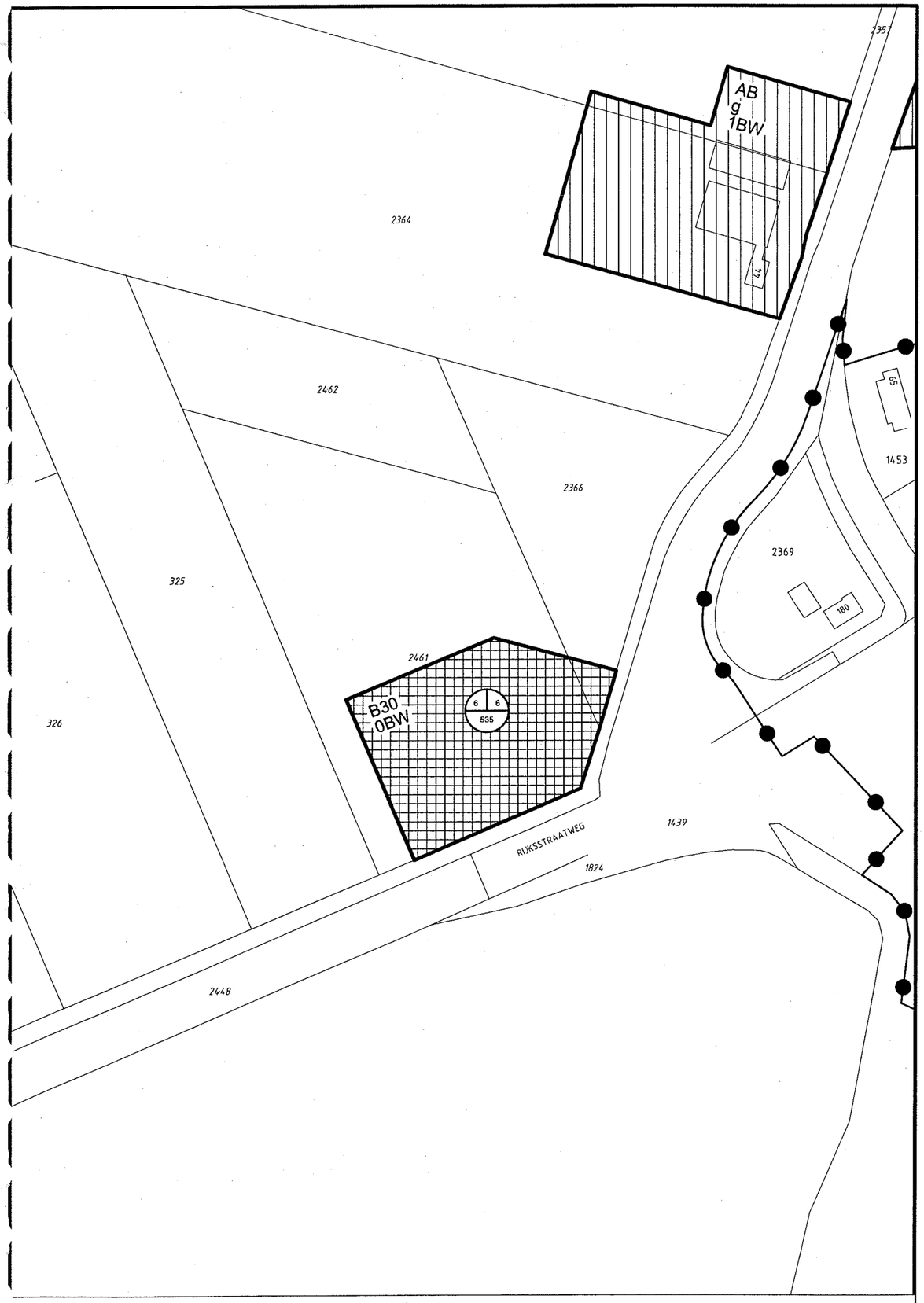

B|ЯO

SCHAAL 1: 2000

10-07-2007

4092totb.dwg

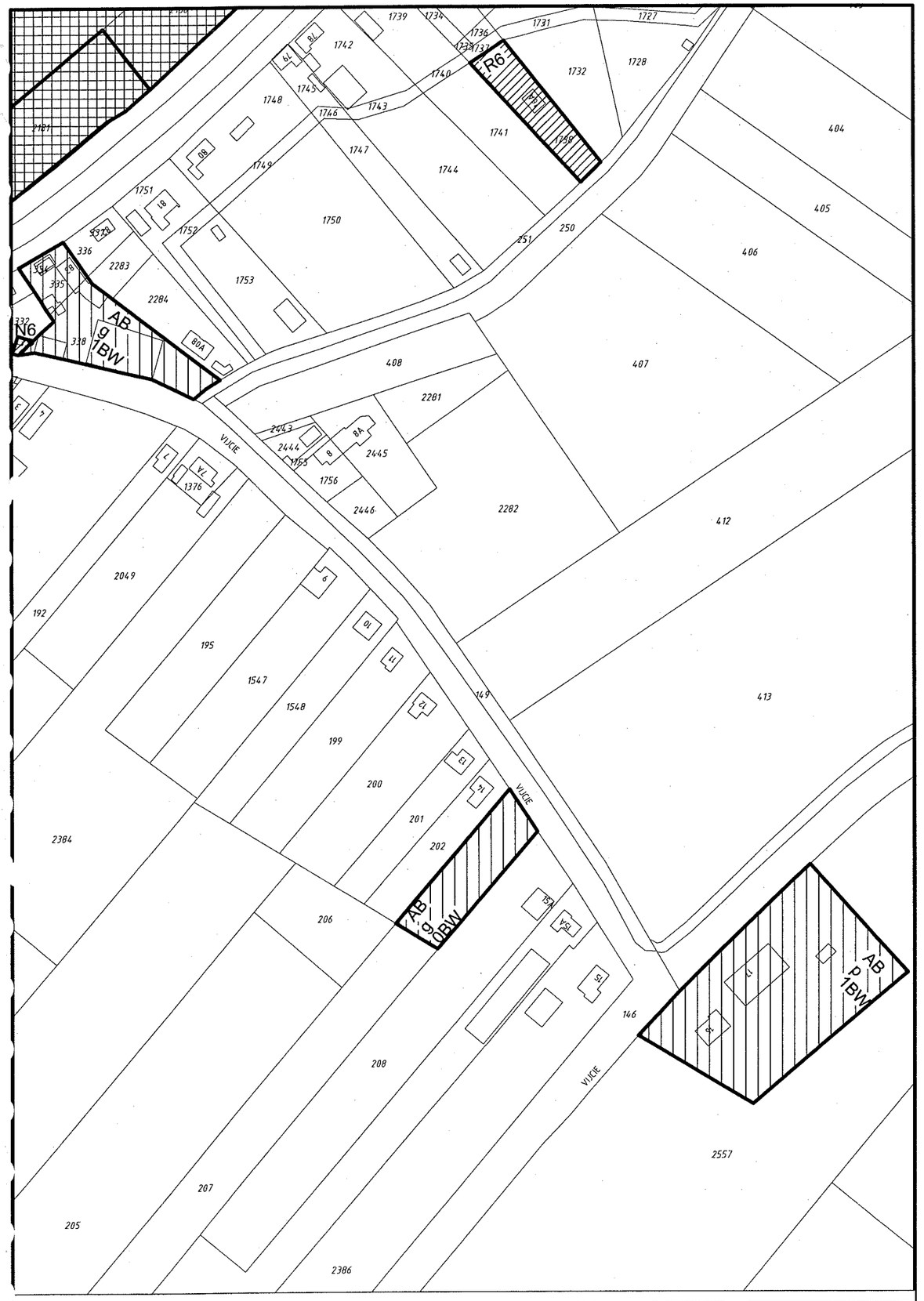

B|ЯO

SCHAAL 1: 2000

10-07-2007

4092totb.dwg

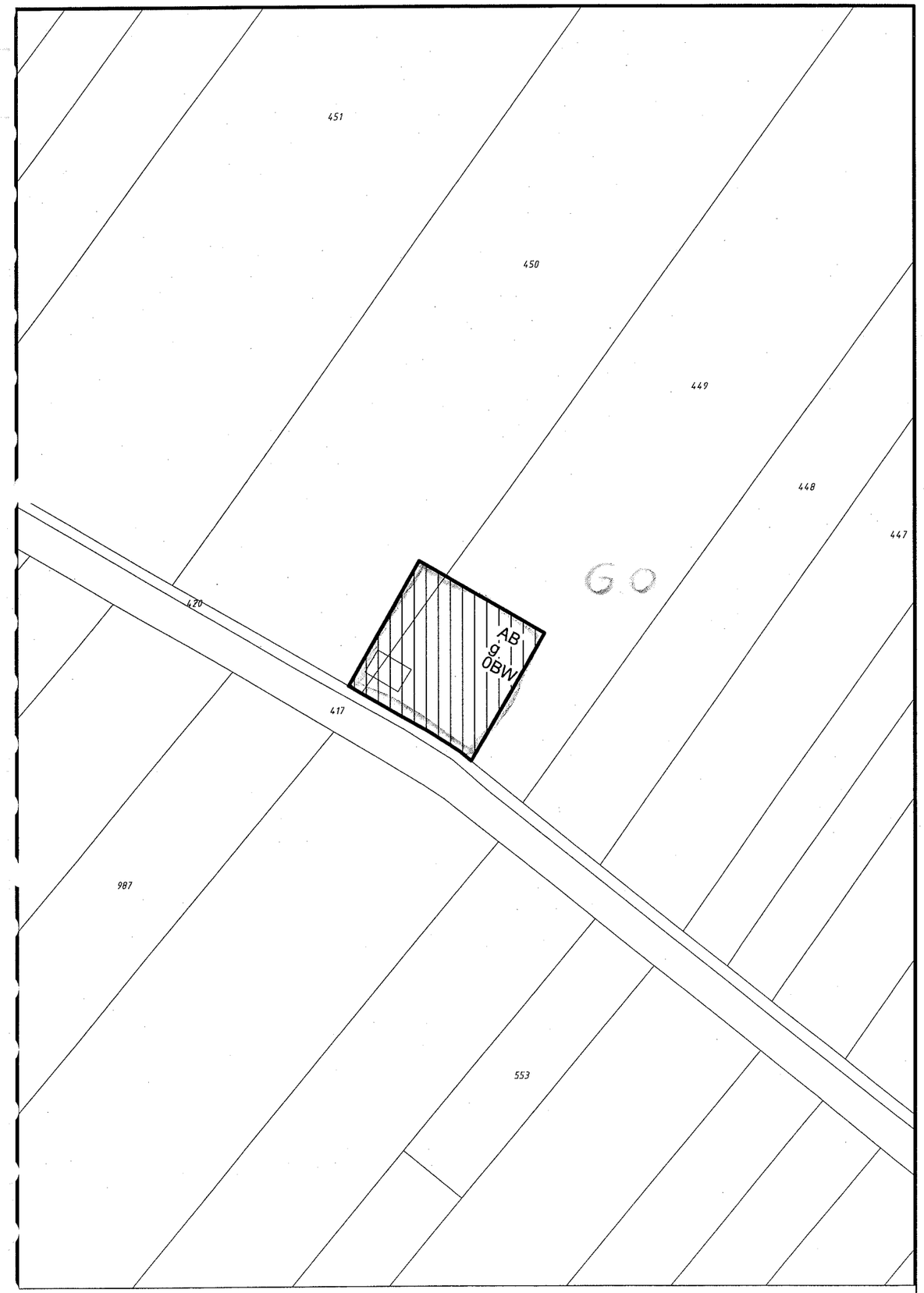

B|ЯO

SCHAAL 1: 2000

10-07-2007

4092toltb.dwg

37

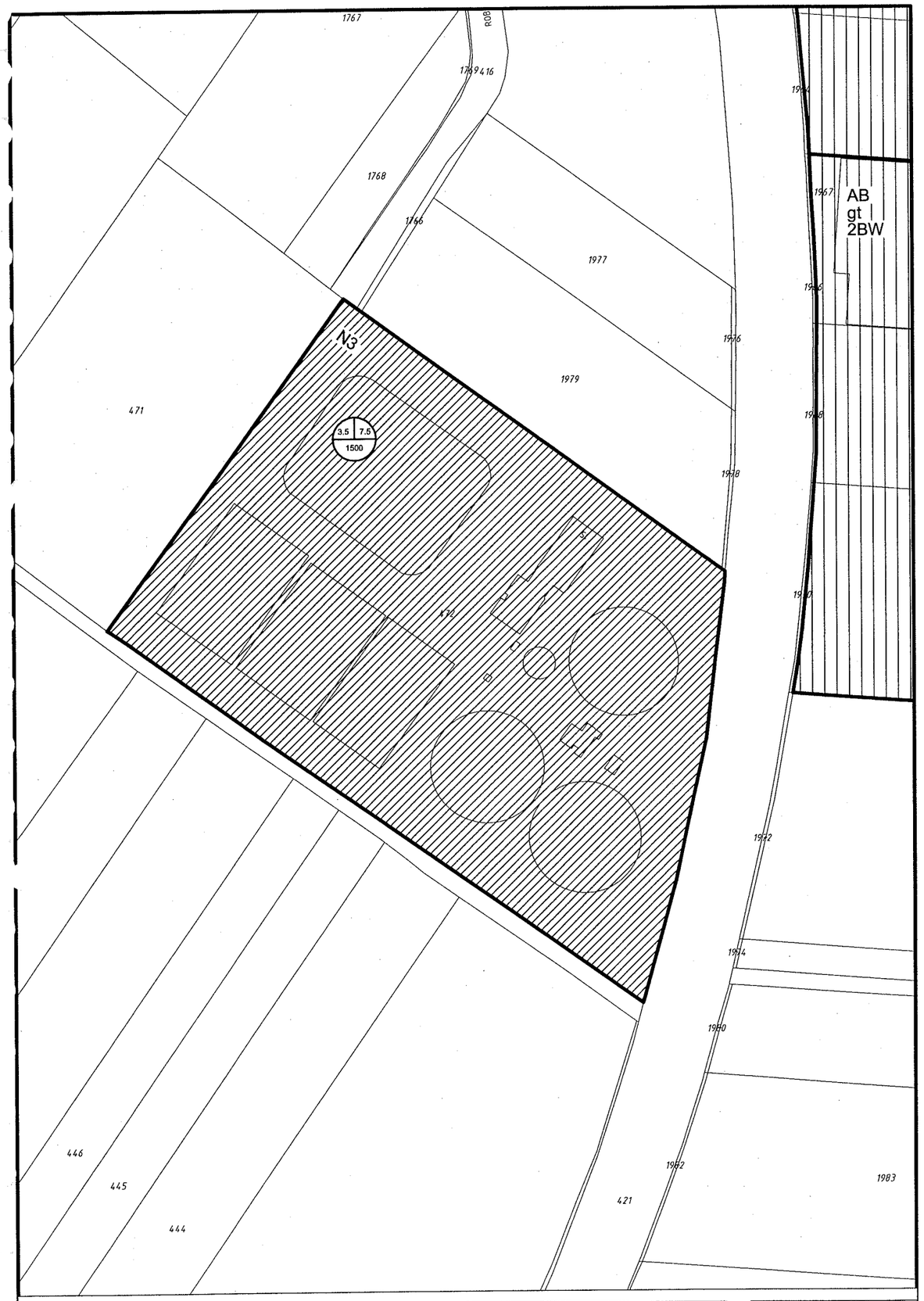

B|ЯO

SCHAAL 1: 2000

10-07-2007

4092totb.dwg

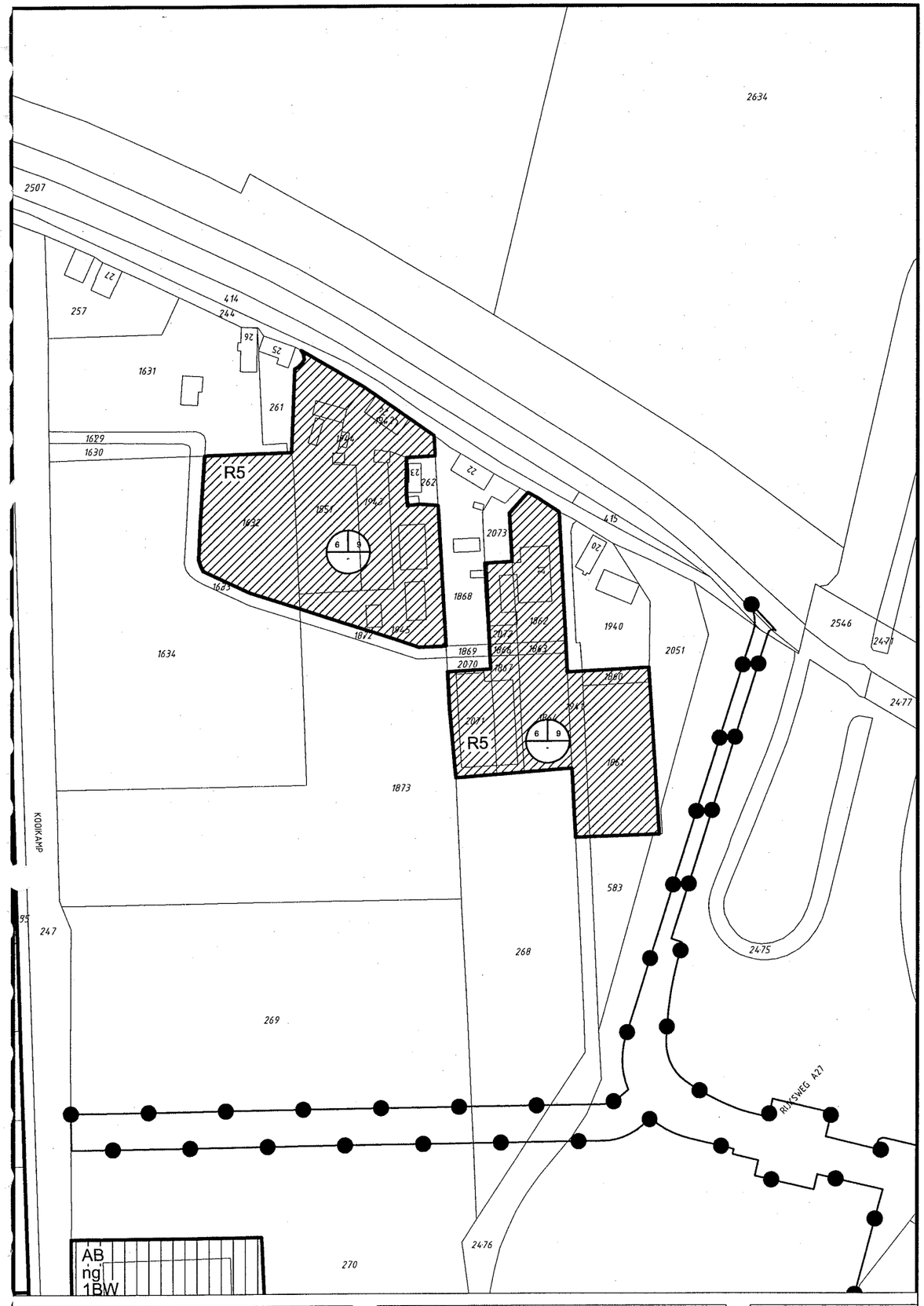

B|ЯO

SCHAAL 1: 2000

10-07-2007

4092totb.dwg

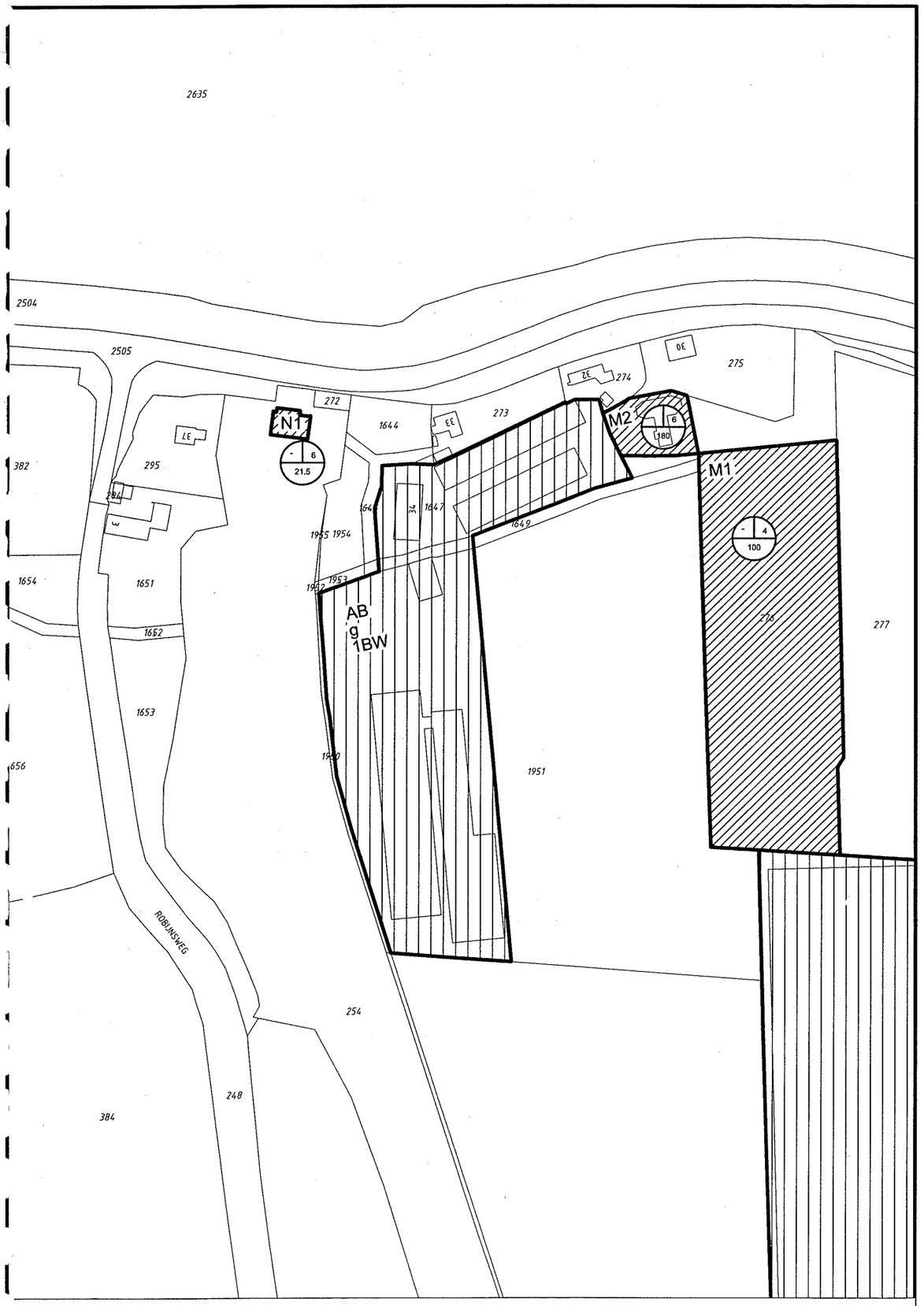

B|ЯO

SCHAAL 1: 2000

10-07-2007

4092tatb.dwg

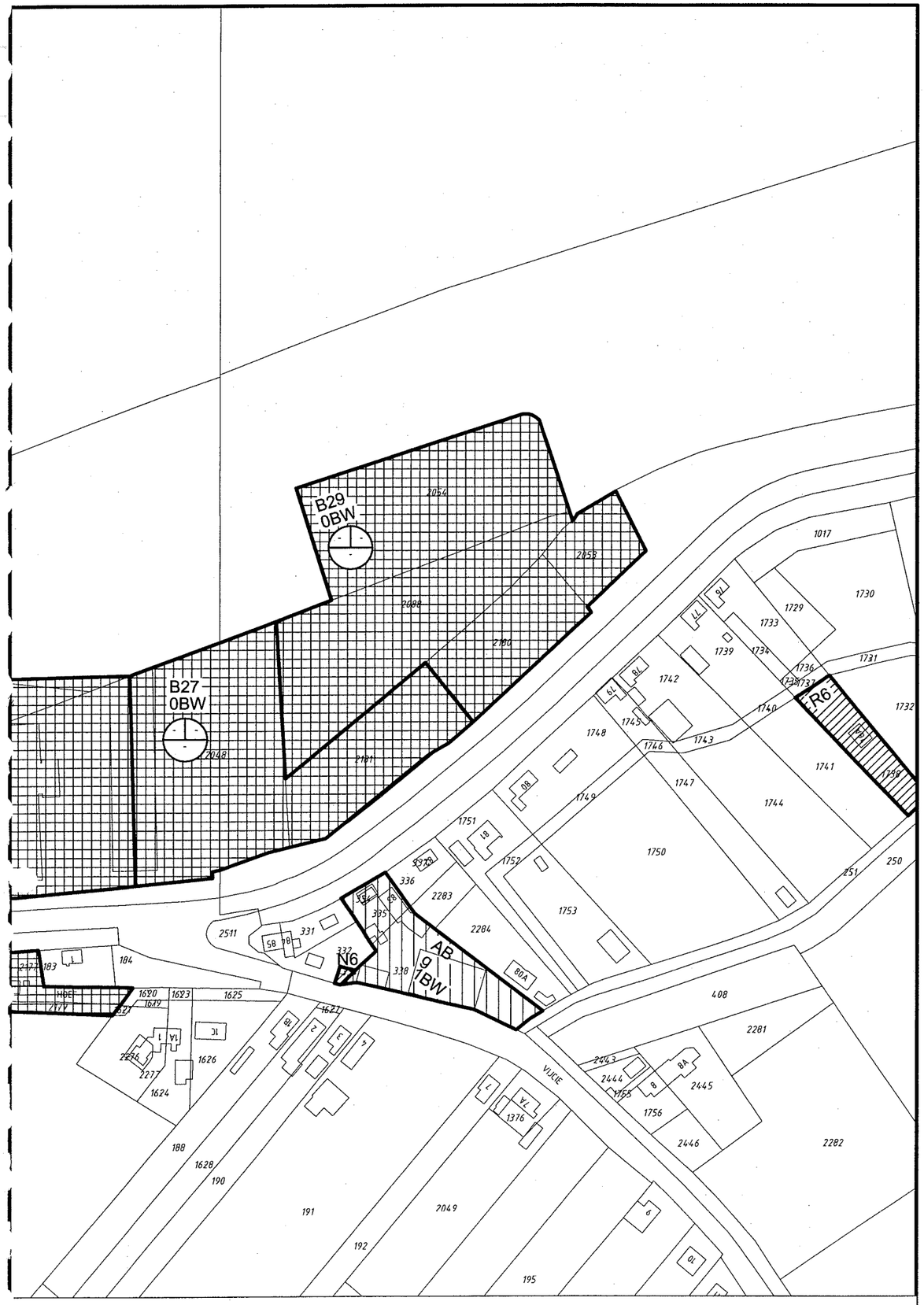

B|RO

SCHAAL 1: 2000

10-07-2007

4092totb.dwg

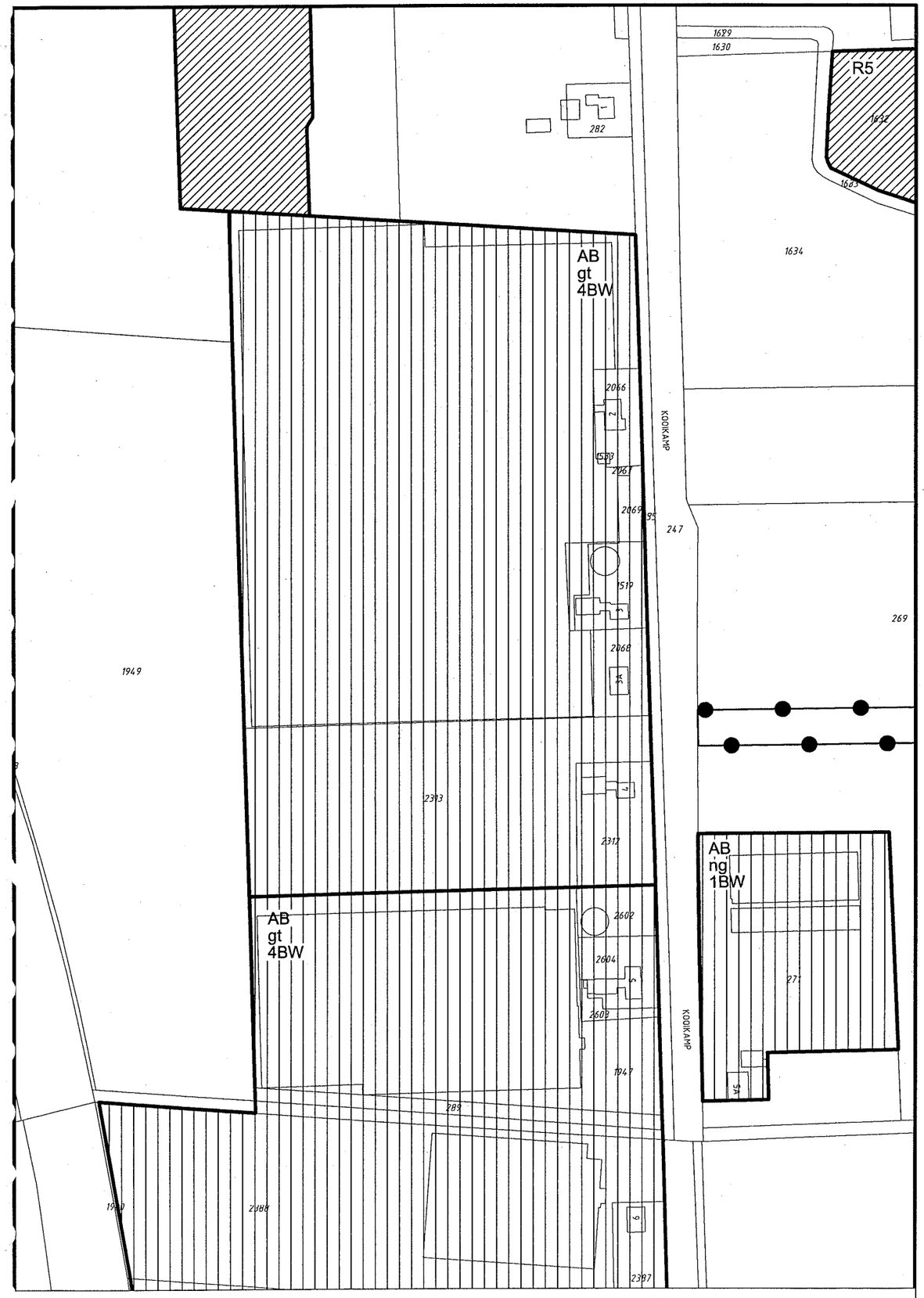

B|ЯO

SCHAAL 1: 2000

10-07-2007

4092totb.dwg

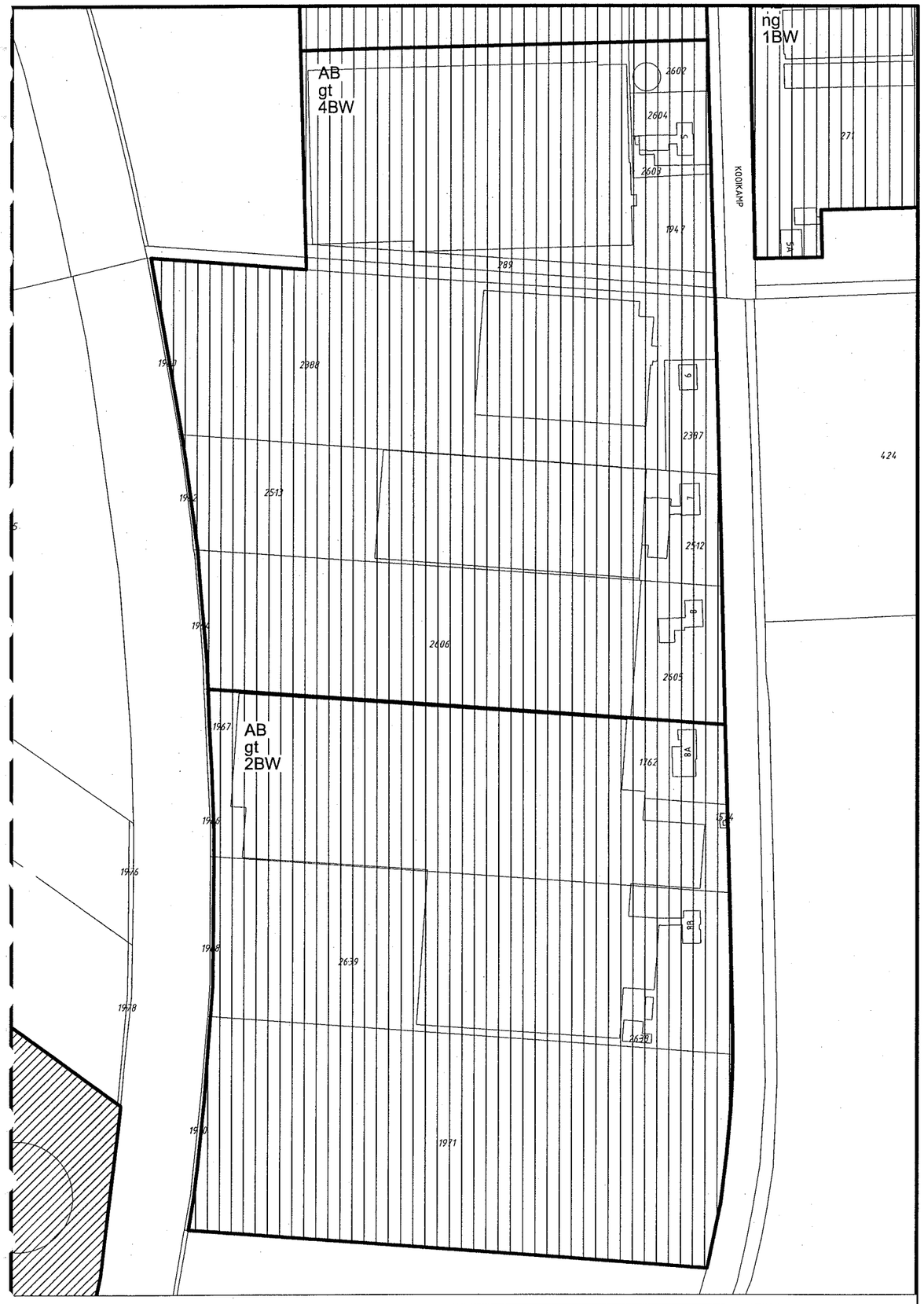

B|RO

SCHAAL 1: 2000

10-07-2007

4092totb.dwg

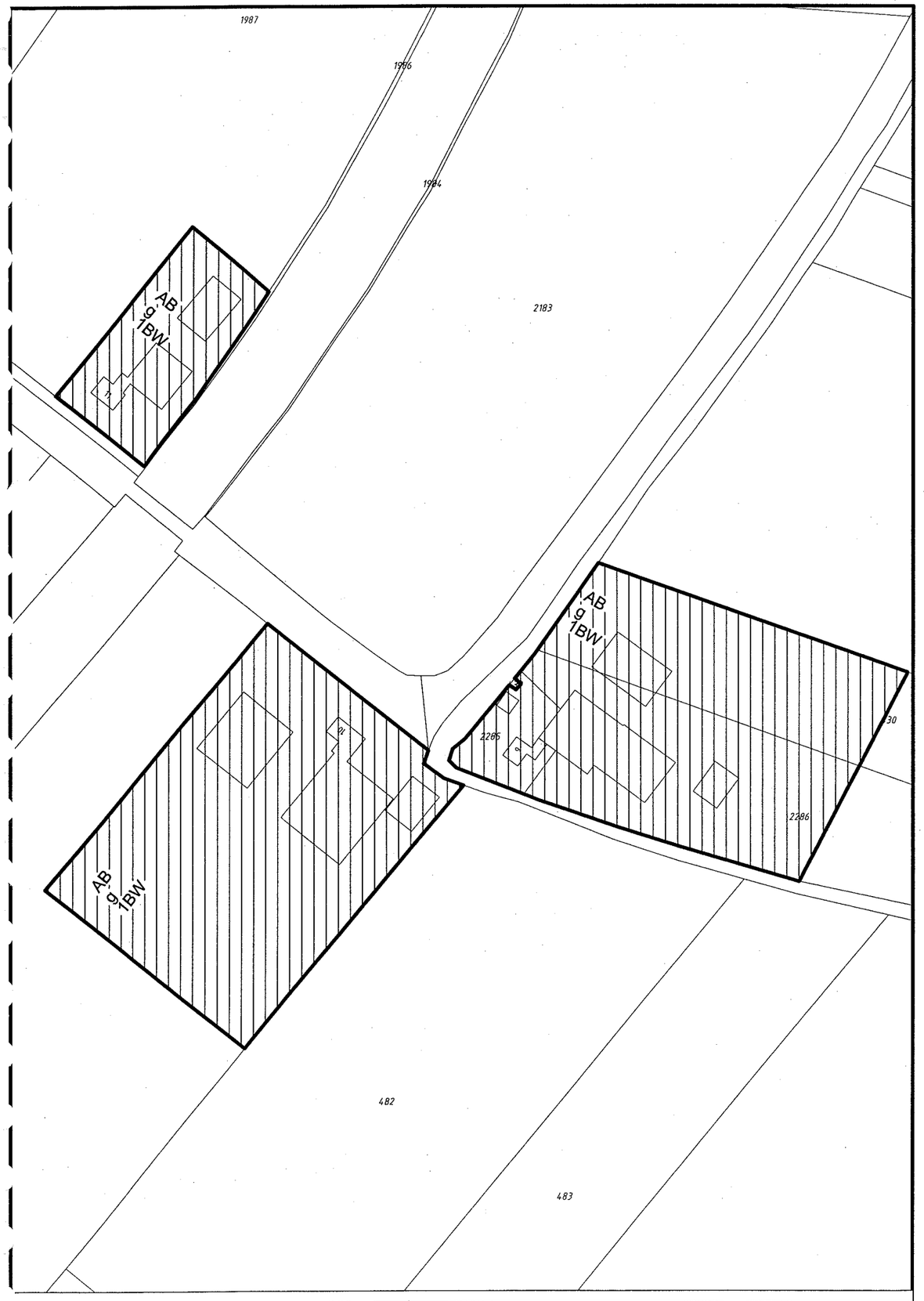

B|ЯO

SCHAAL 1: 2000

10-07-2007

4092totb.dwg

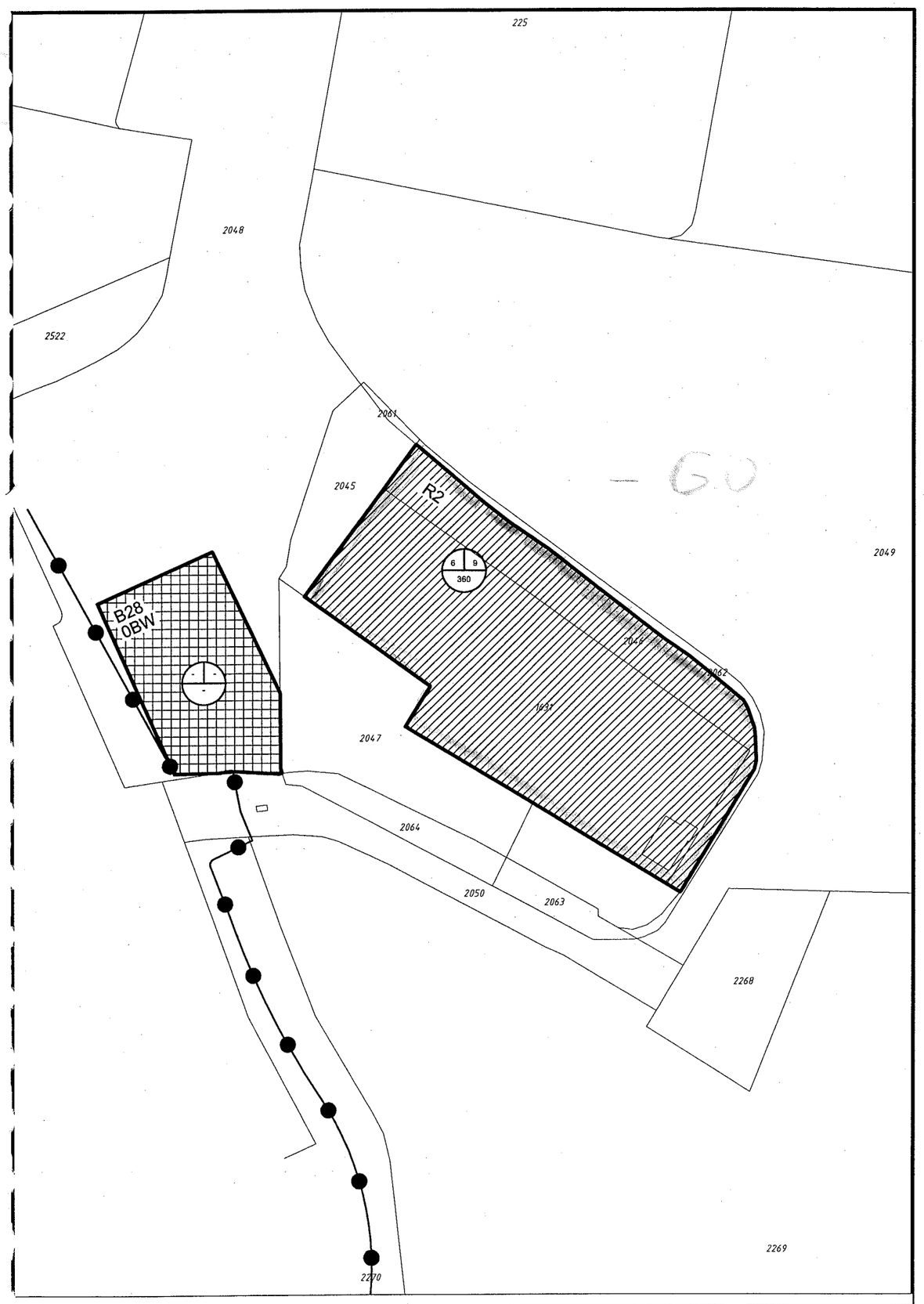

B|ЯO

SCHAAL 1: 2000

10-07-2007

4092totb.dwg

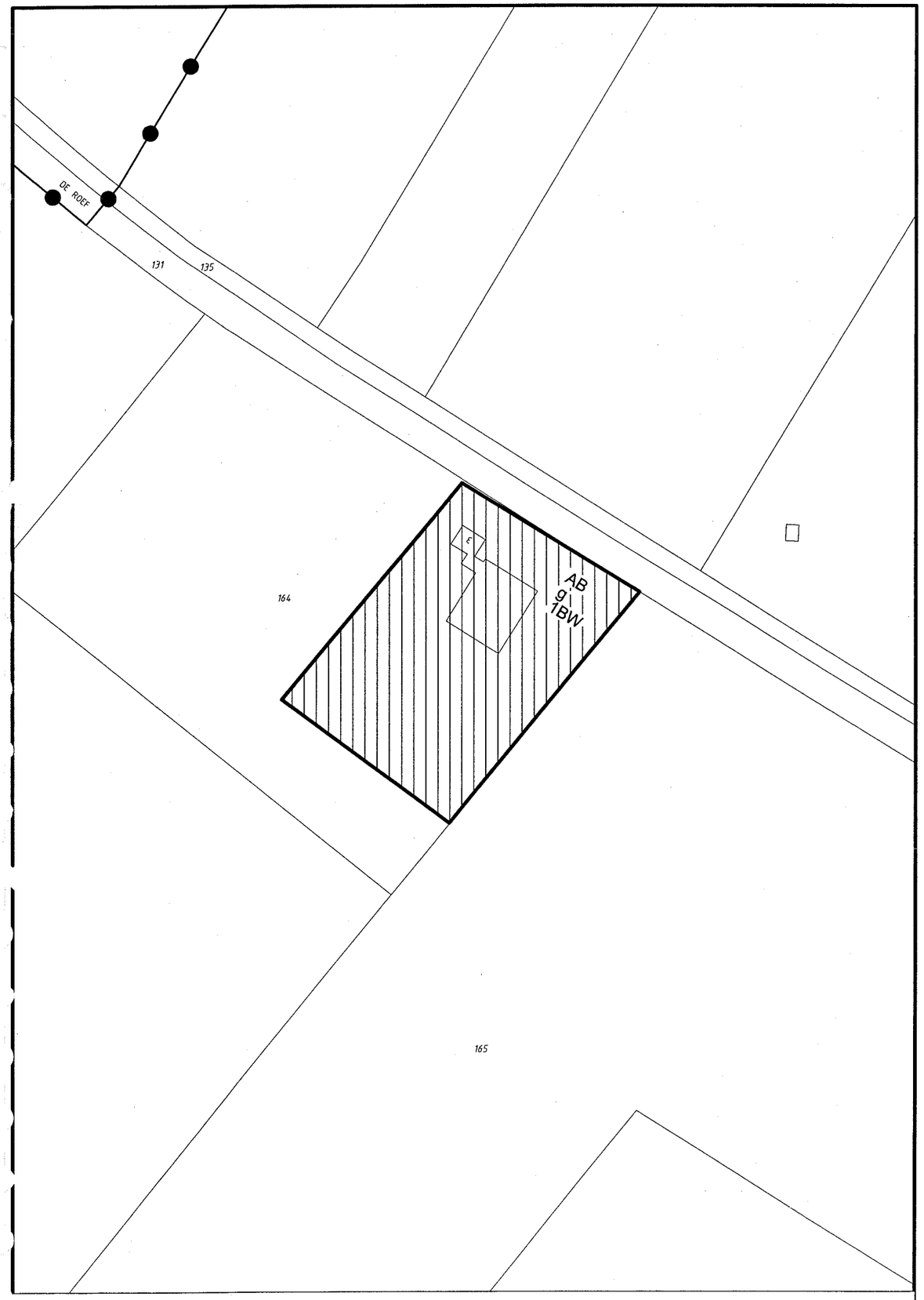

B|ЯO

SCHAAL 1: 2000

10-07-2007

4092lotb.dwg

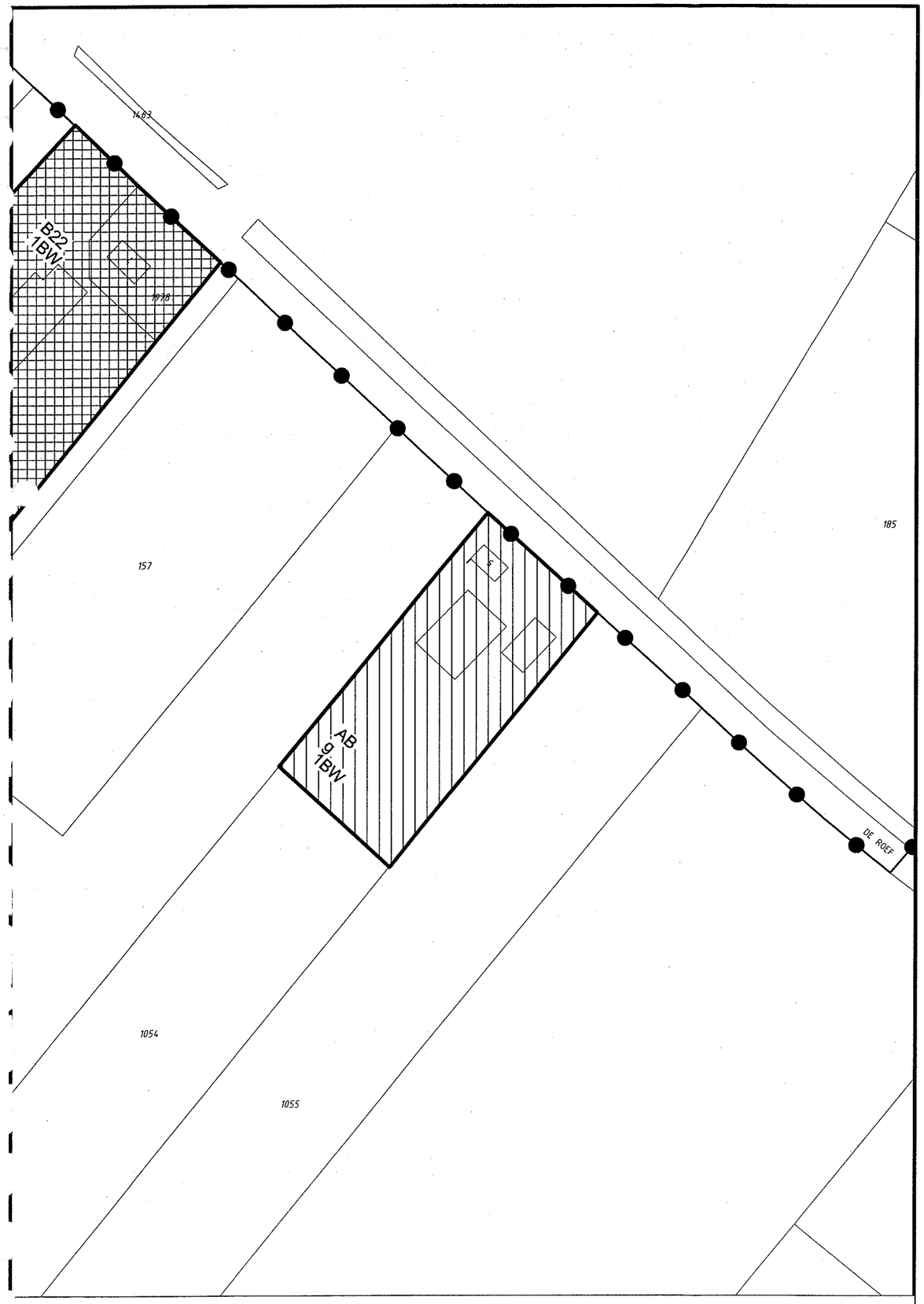

B|ЯO

SCHAAL 1: 2000

10-07-2007

4092totb.dwg

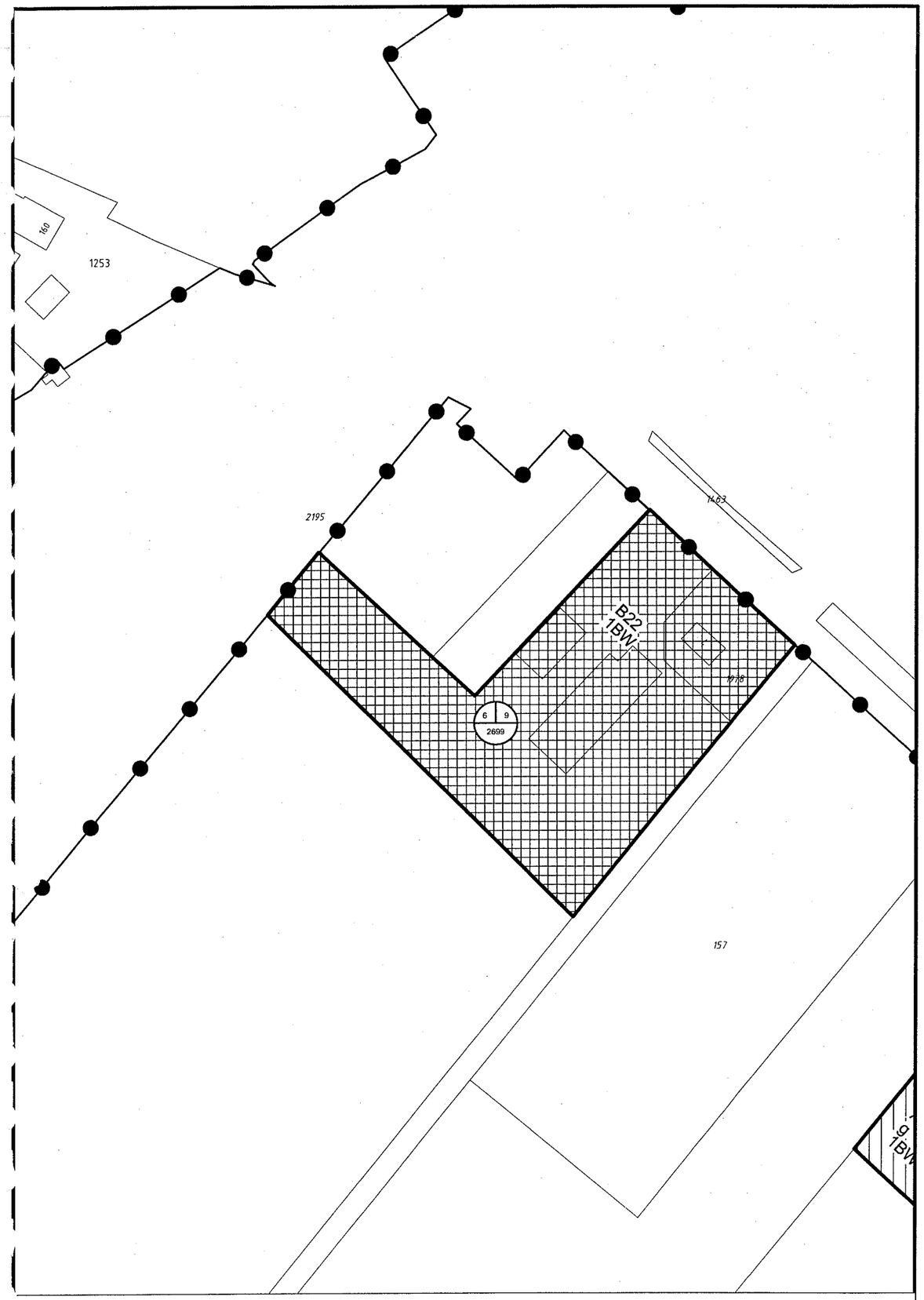

B|ЯO

SCHAAL 1: 2000

10-07-2007

4092totb.dwg

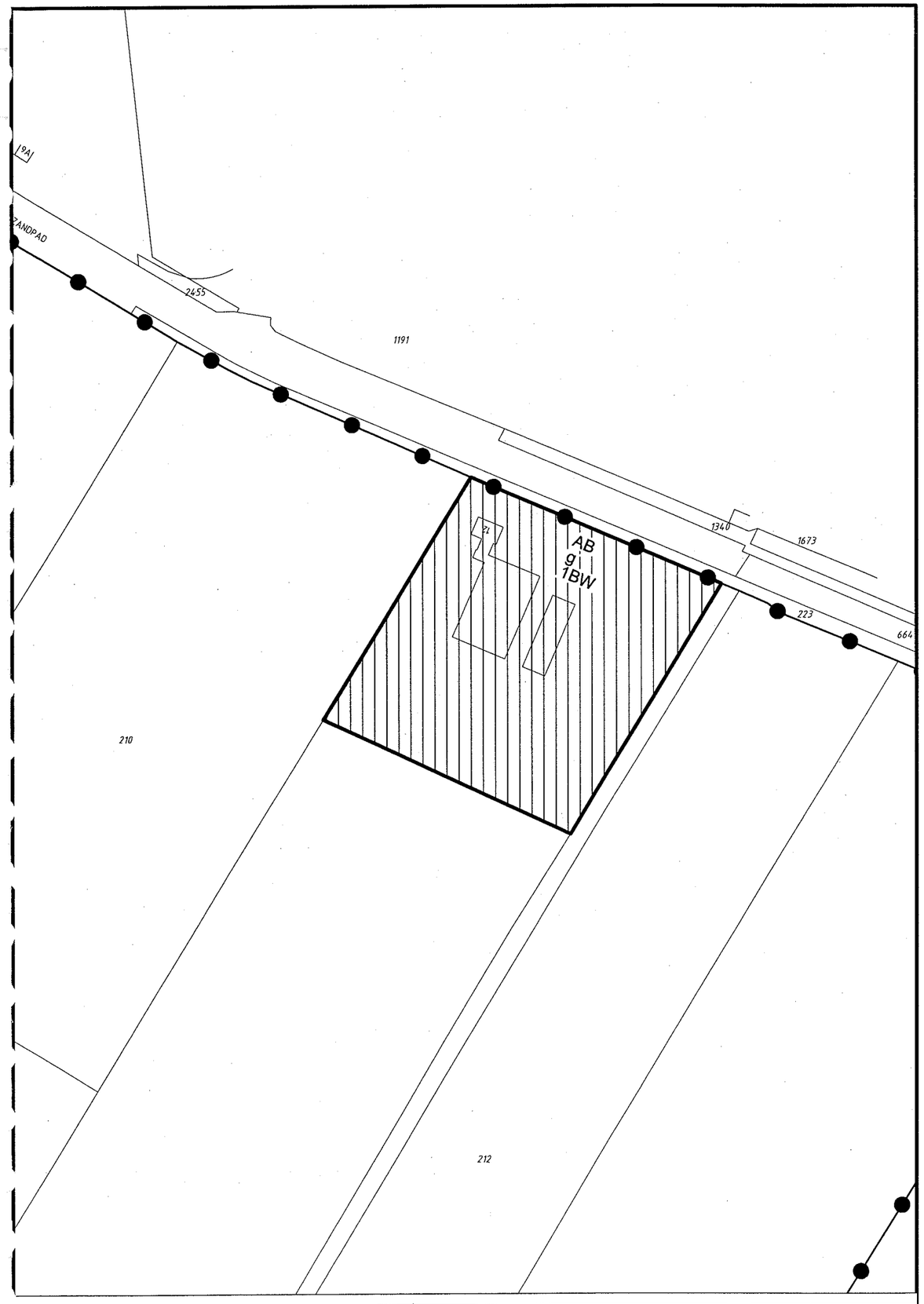

B|ЯO

SCHAAL 1: 2000

10-07-2007

4092totb.dwg

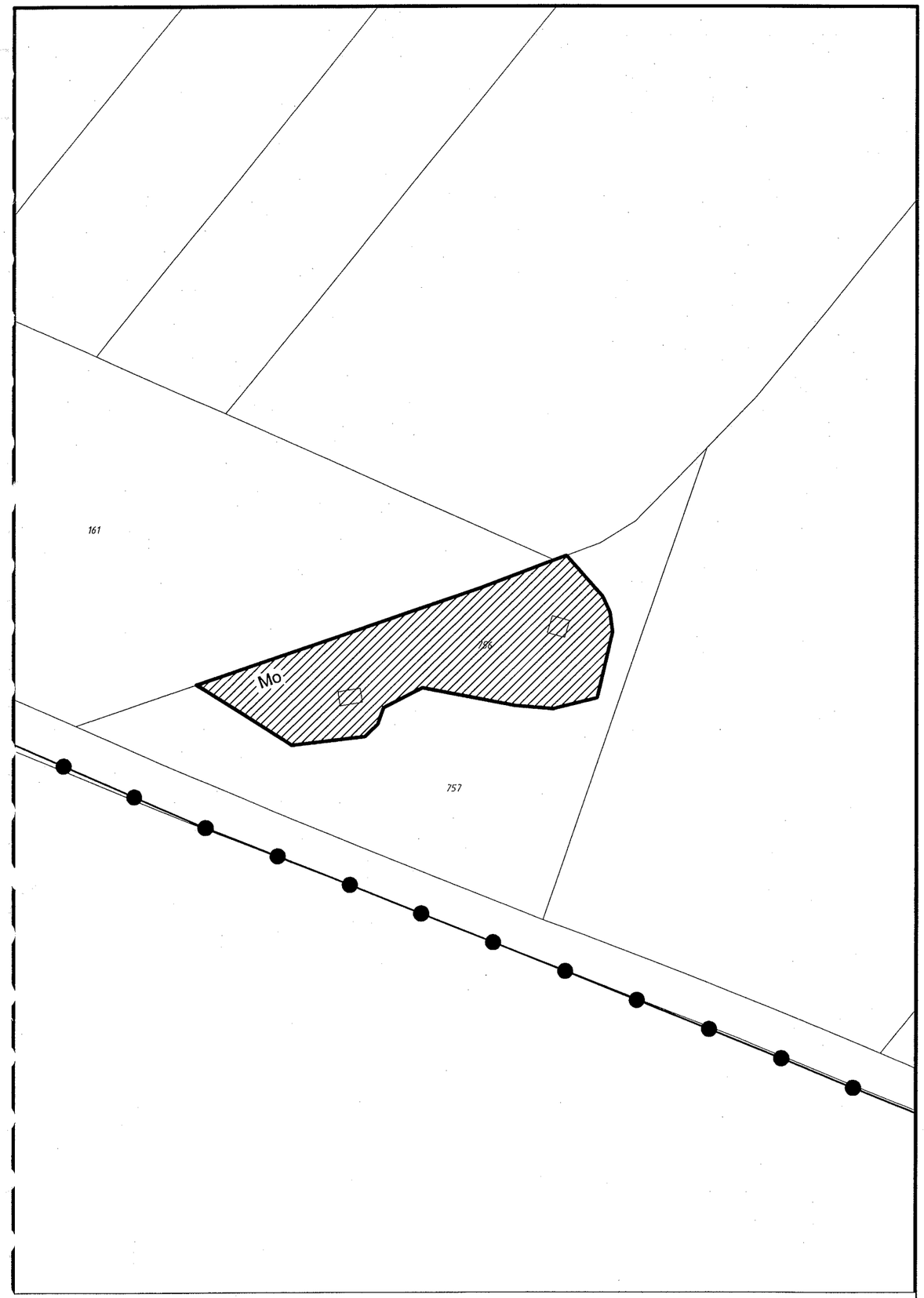

B|ЯO

SCHAAL 1: 2000

10-07-2007

4092lotb.dwg

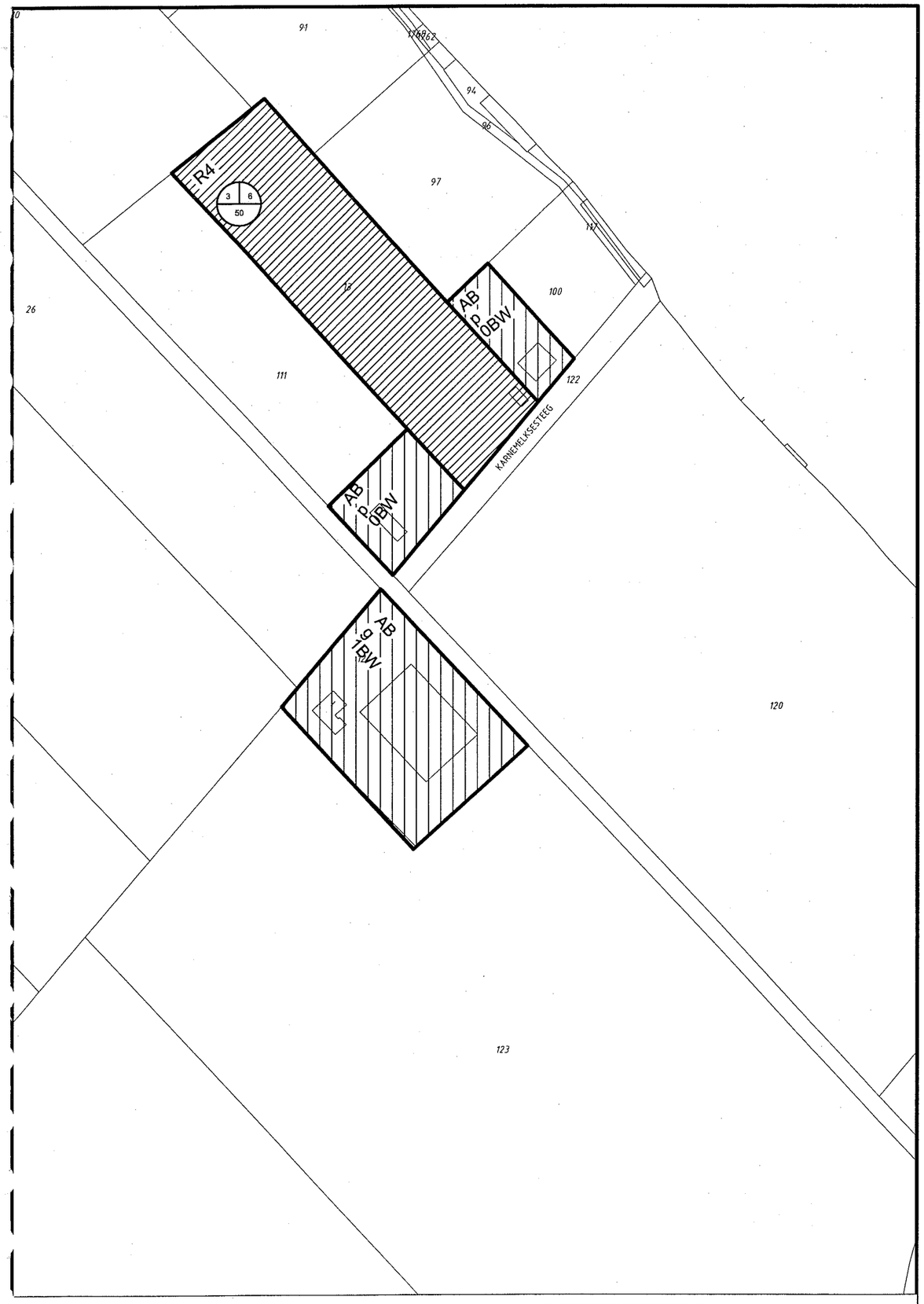

B|ЯO

SCHAAL 1: 2000

10-07-2007

4092lotb.dwg

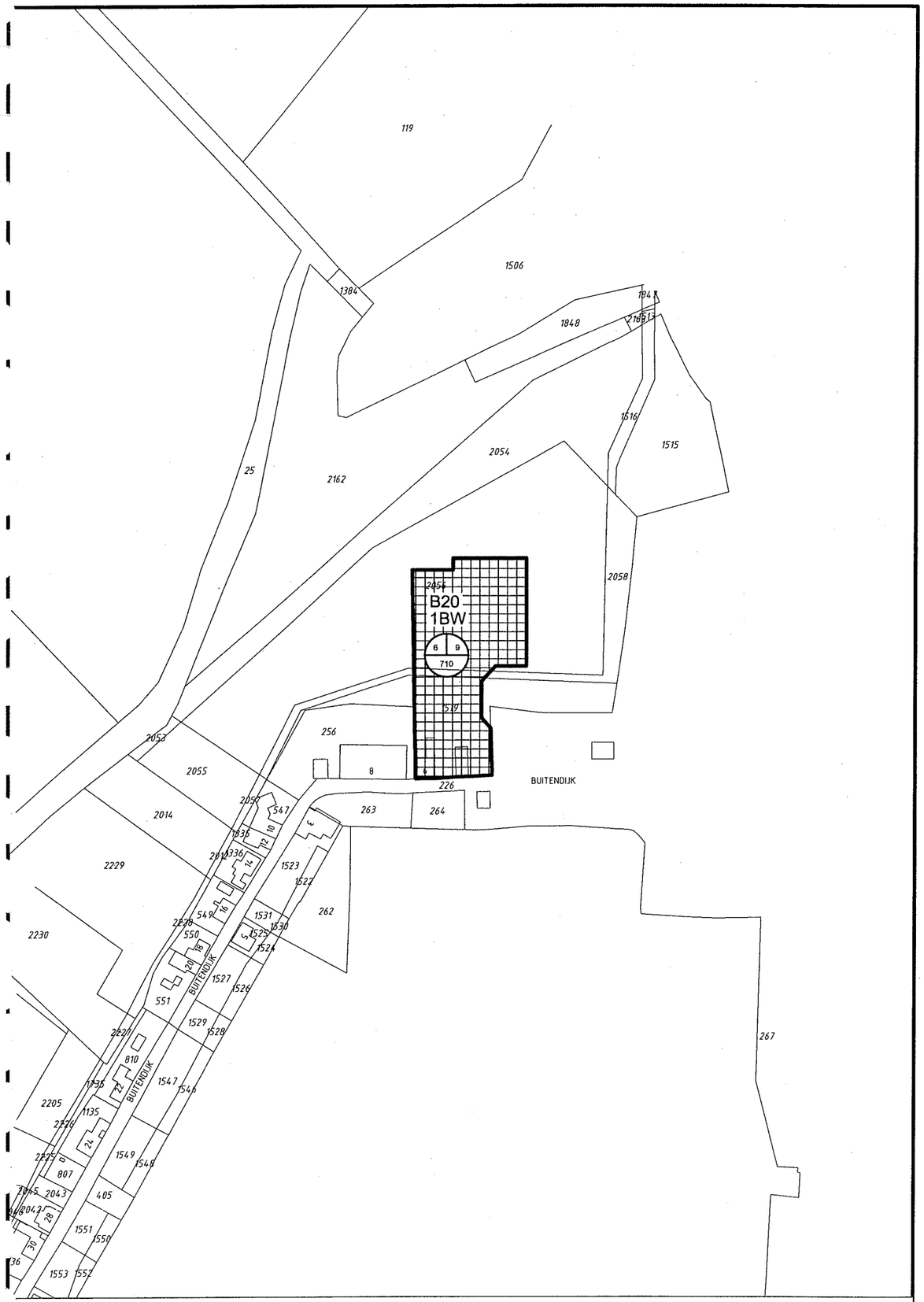

B|RO

SCHAAL 1: 2000

10-07-2007

4092totb.dwg

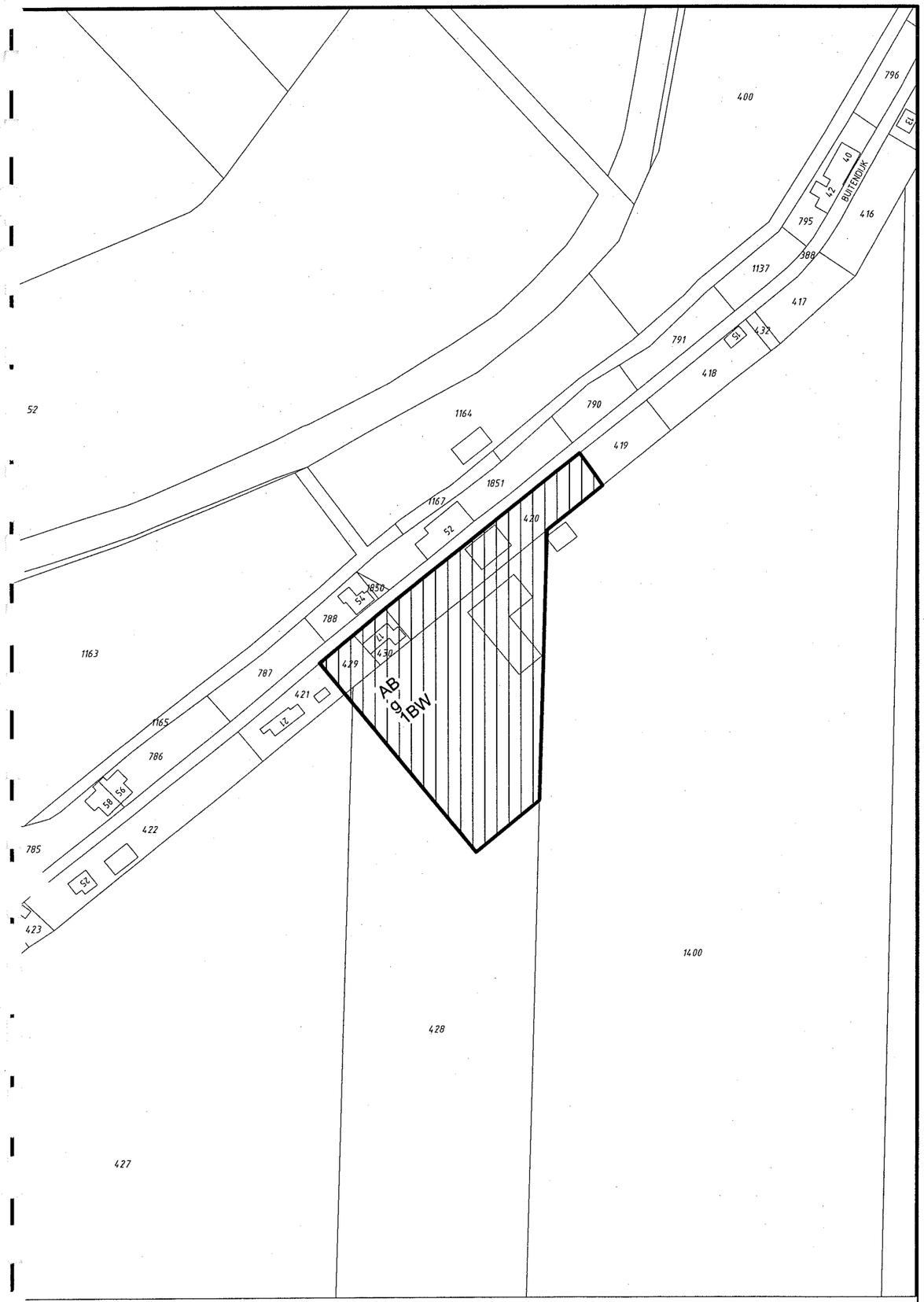

B|ЯO

SCHAAL 1: 2000

10-07-2007

4092totb.dwg

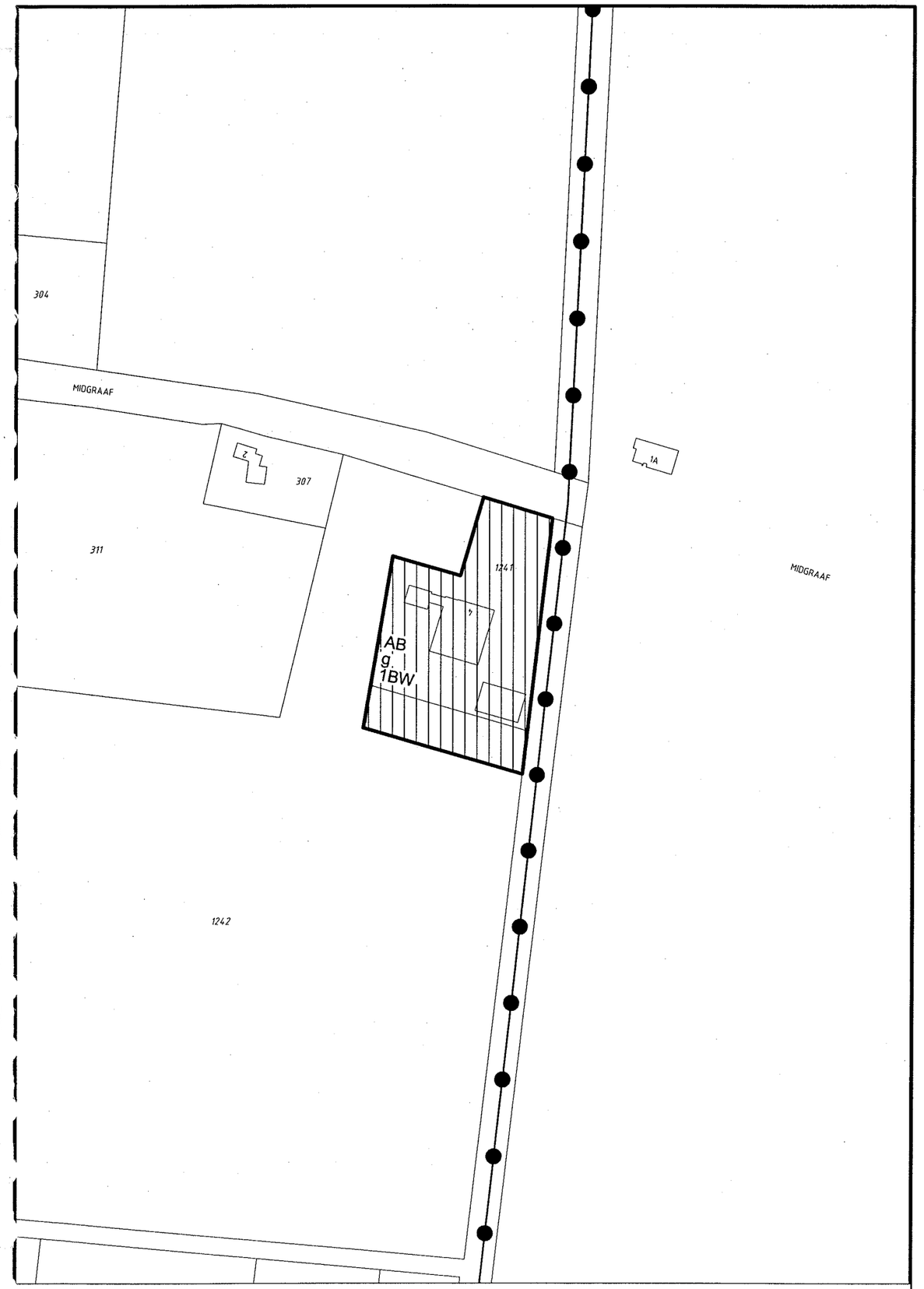

B|ЯO

SCHAAL 1: 2000

10-07-2007

4092totb.dwg

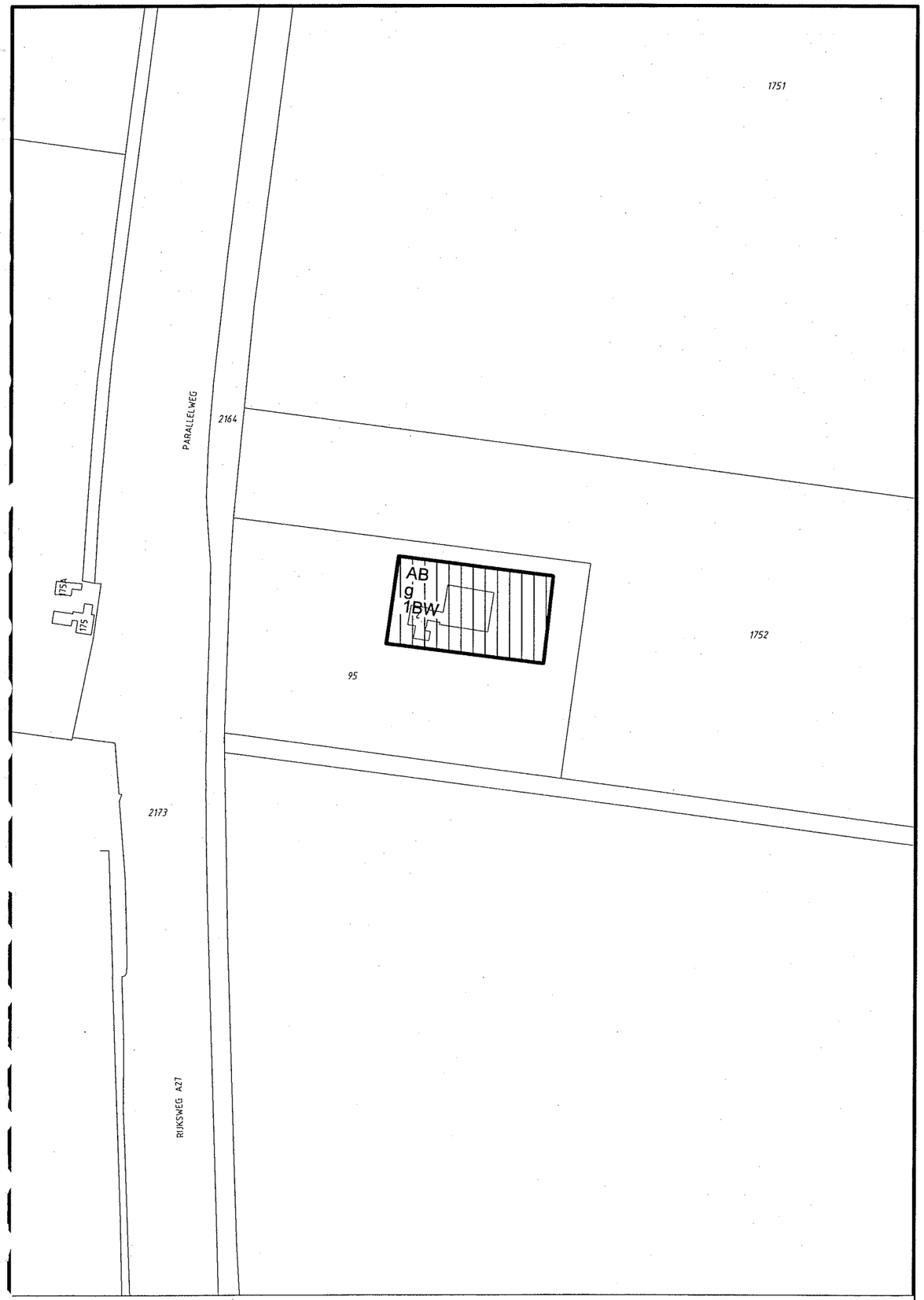

B|ЯO

SCHAAL 1: 2000

10-07-2007

4092totb.dwg

55

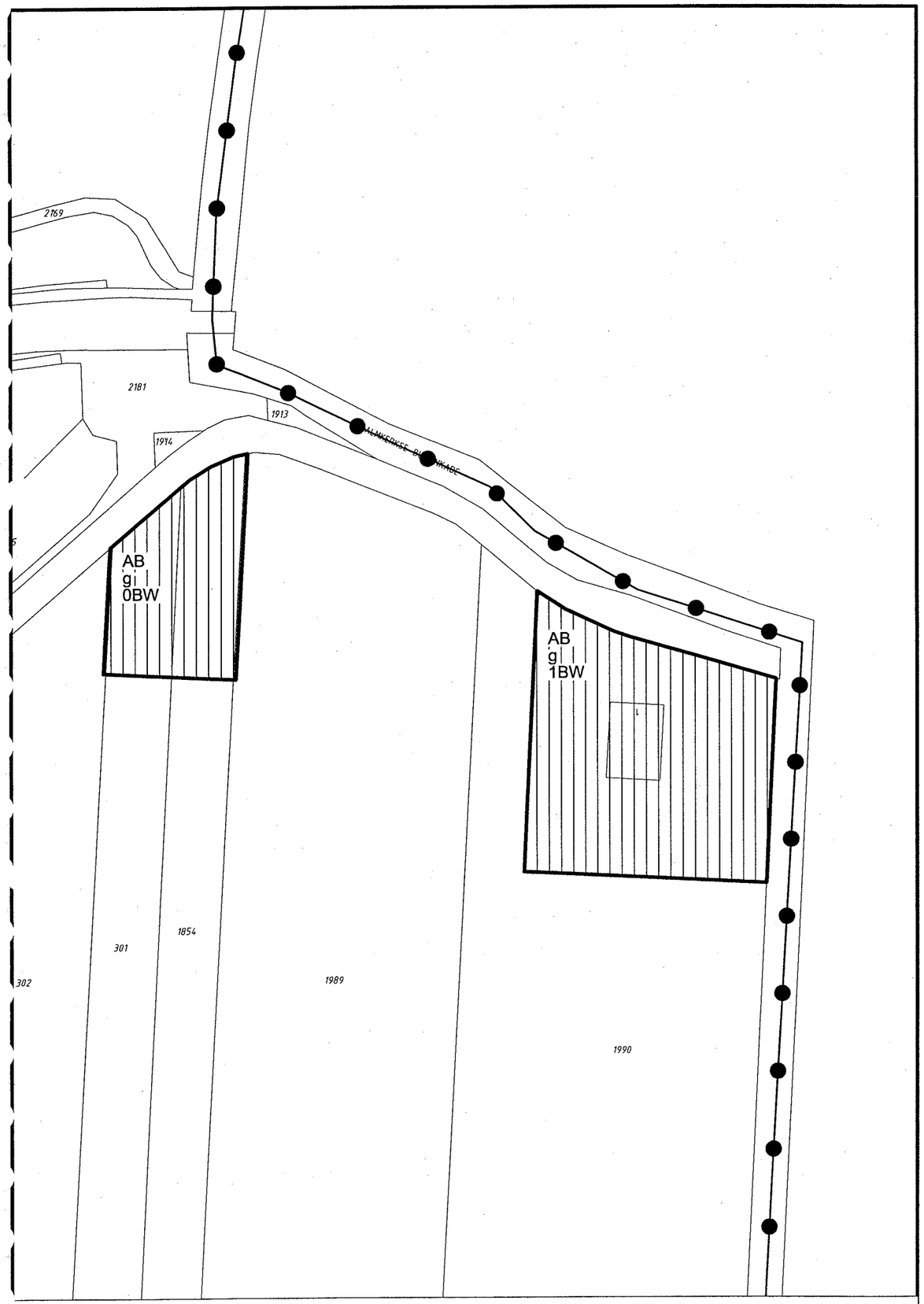

B|ЯO

SCHAAL 1: 2000

10-07-2007

4092totb.dwg

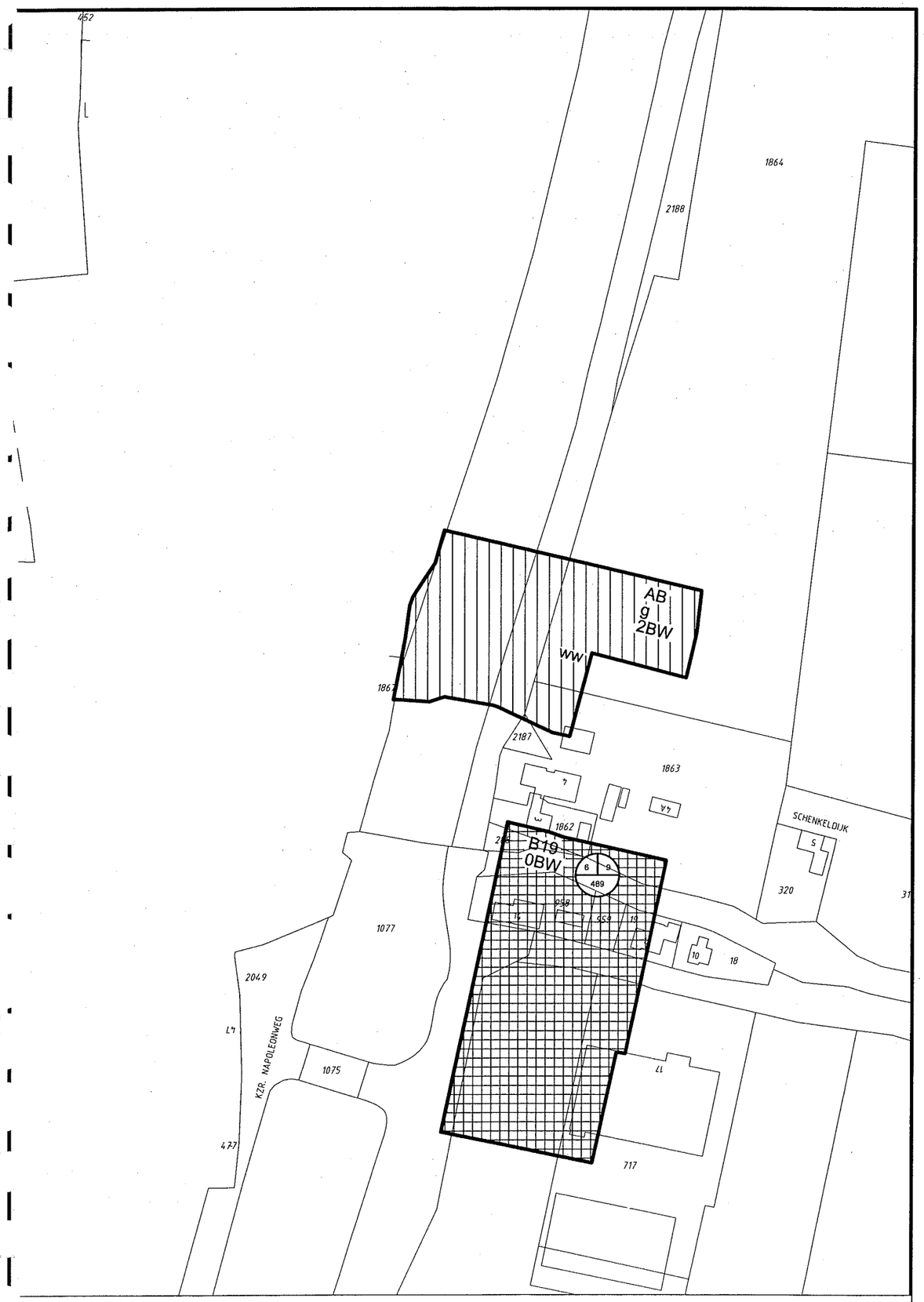

B|ЯO

SCHAAL 1: 2000

10-07-2007

4092totb.dwg

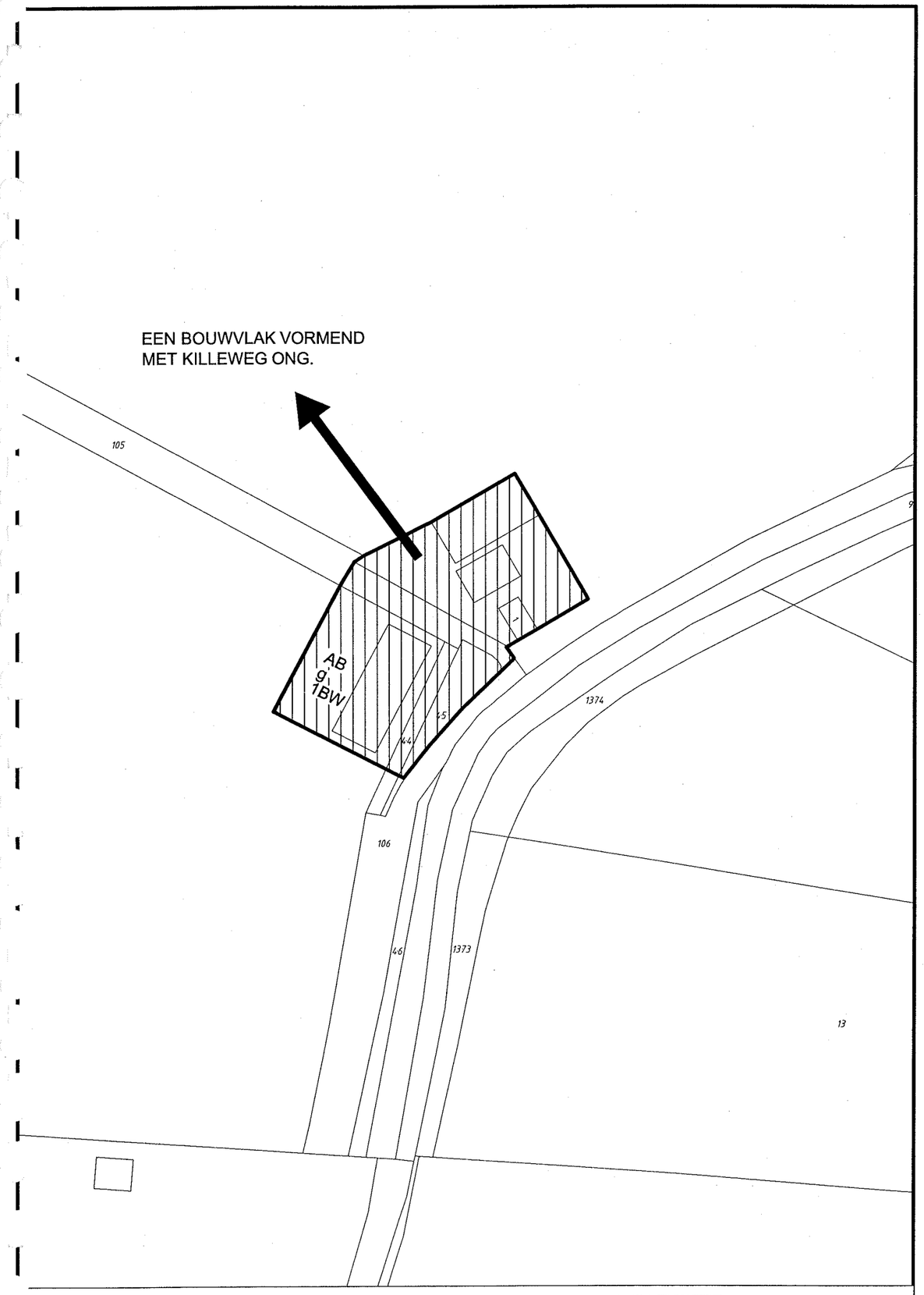

B|ЯO

SCHAAL 1: 2000

10-07-2007

4092totb.dwg

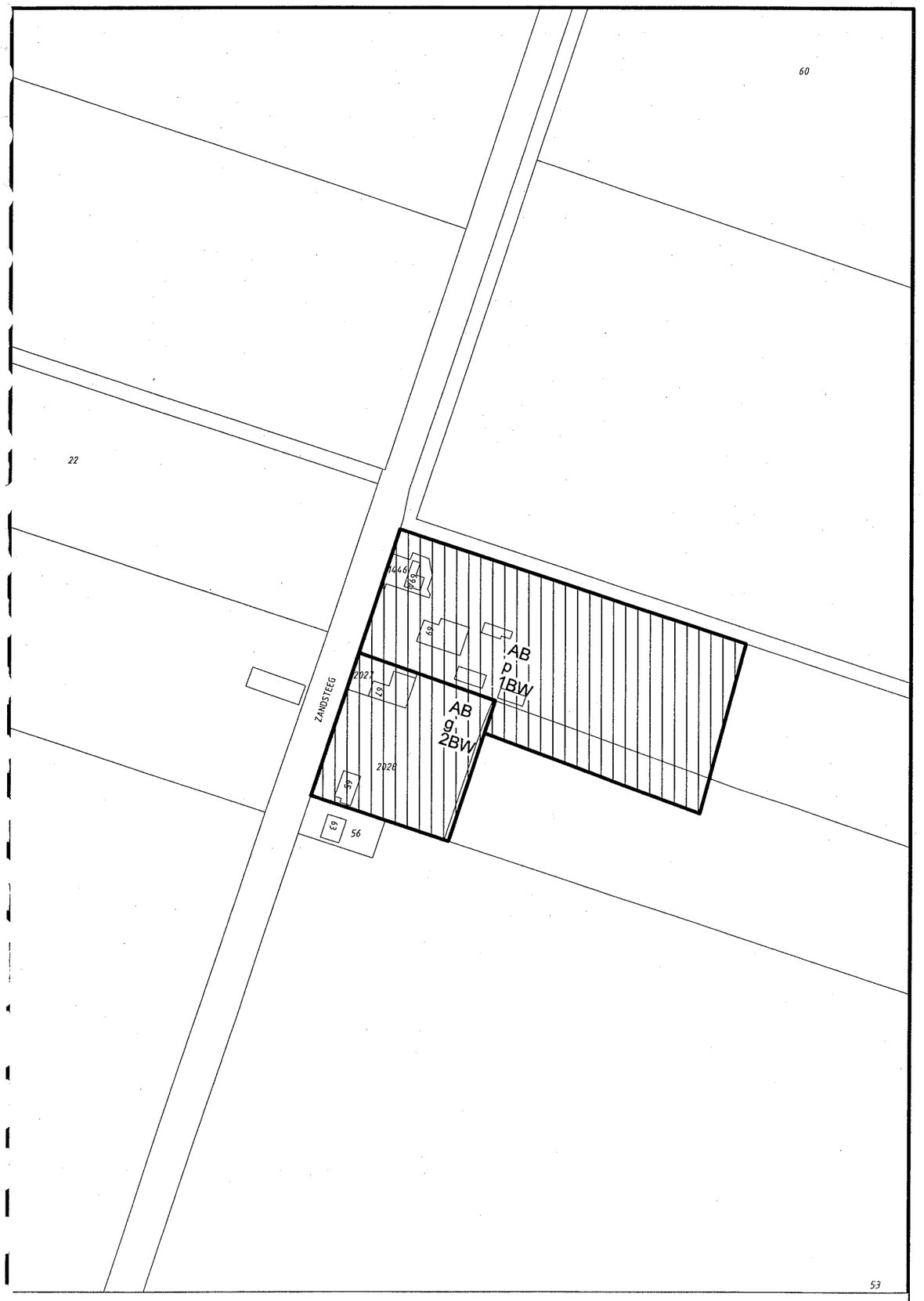

B|ЯO

SCHAAL 1: 2000

10-07-2007

4092totb.dwg

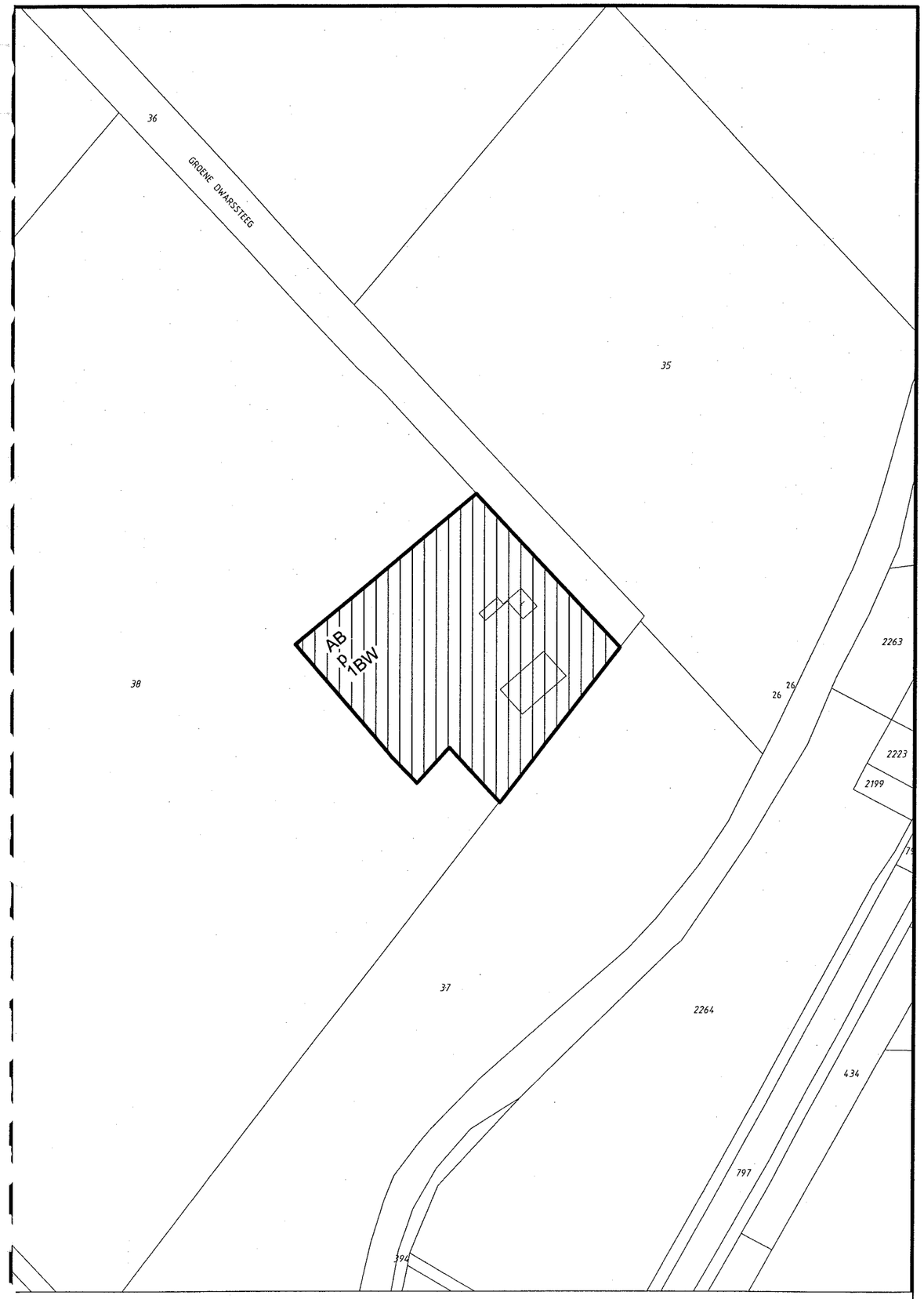

B|ЯO

SCHAAL 1: 2000

10-07-2007

4092totb.dwg

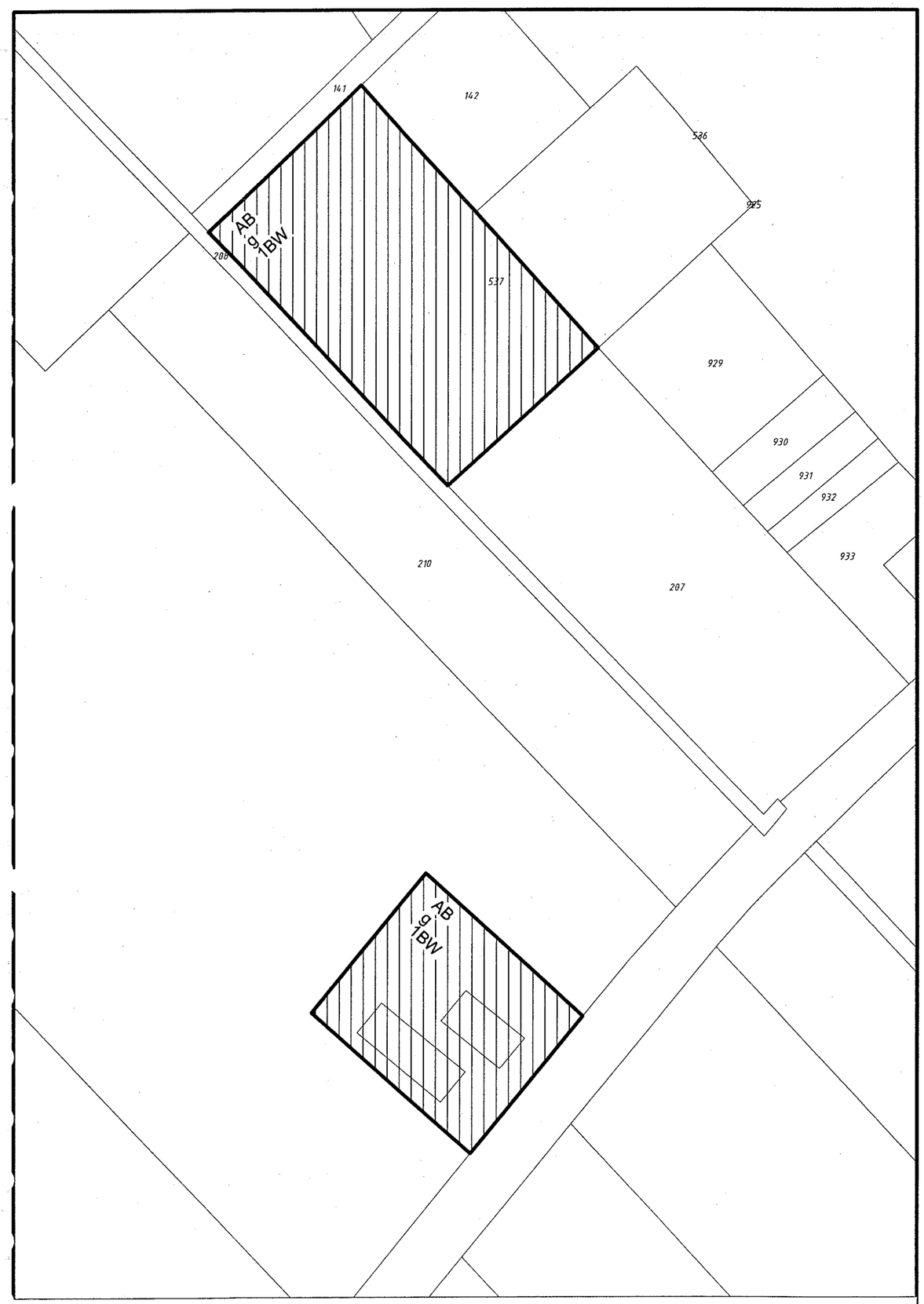

B|ЯO

SCHAAL 1: 2000

10-07-2007

4092totb.dwg

BRO

SCHAAL 1: 2000

10-07-2007

4092totb.dwg

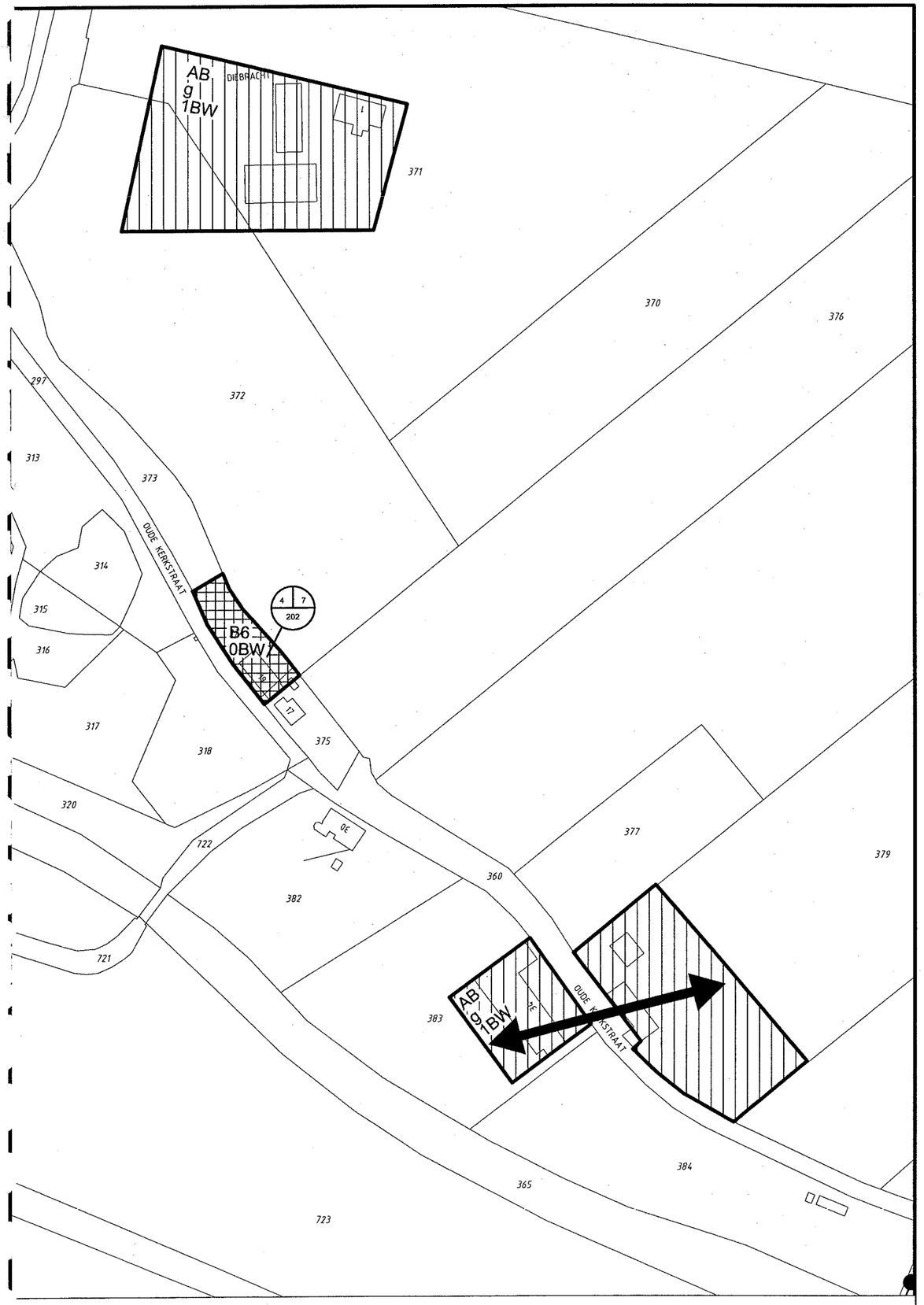

B|ЯO

SCHAAL 1: 2000

10-07-2007

4092totb.dwg

B|ЯO

SCHAAL 1: 2000

10-07-2007

4092totb.dwg

B|ЯO

SCHAAL 1: 2000

10-07-2007

4092tolb.dwg

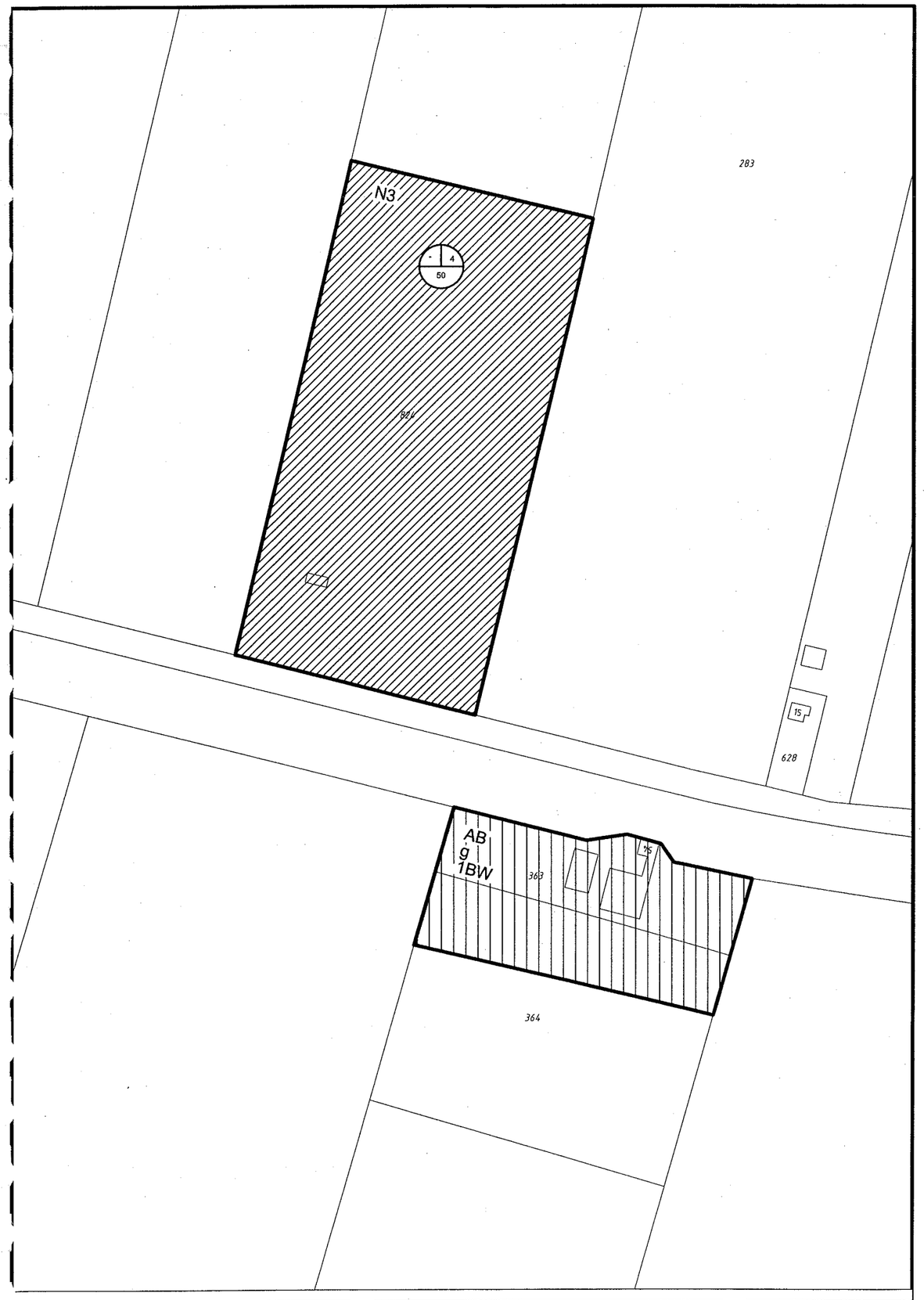

B|ЯO

SCHAAL 1: 2000

10-07-2007

40921otb.dwg

B|ЯO

SCHAAL 1: 2000

10-07-2007

4082totb.dwg

B|ЯO

SCHAAL 1: 2000

10-07-2007

4092totb.dwg

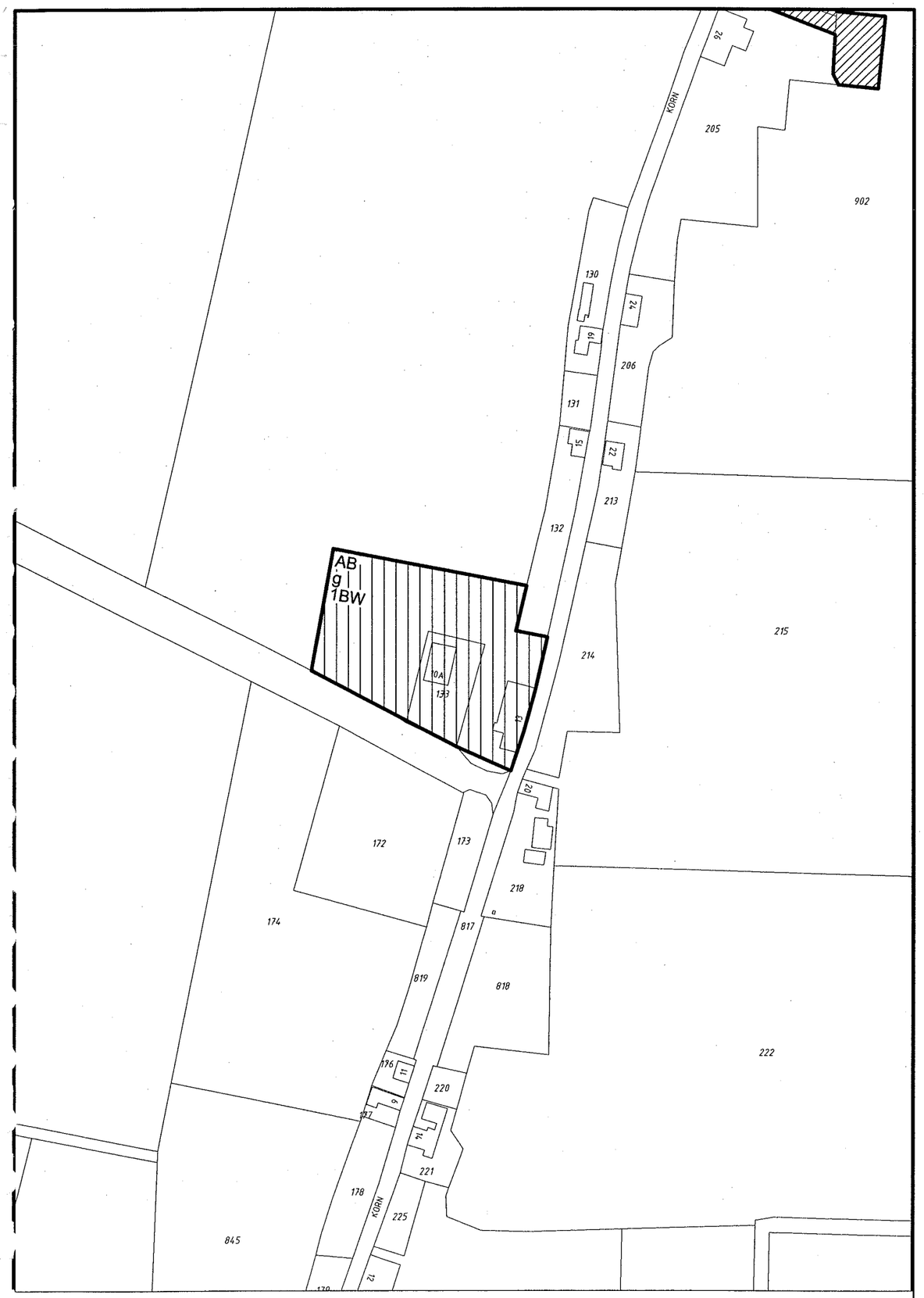

B|ЯO

SCHAAL 1: 2000

10-07-2007

4092totb.dwg

B|ЯO

SCHAAL 1: 2000

10-07-2007

4092totb.dwg

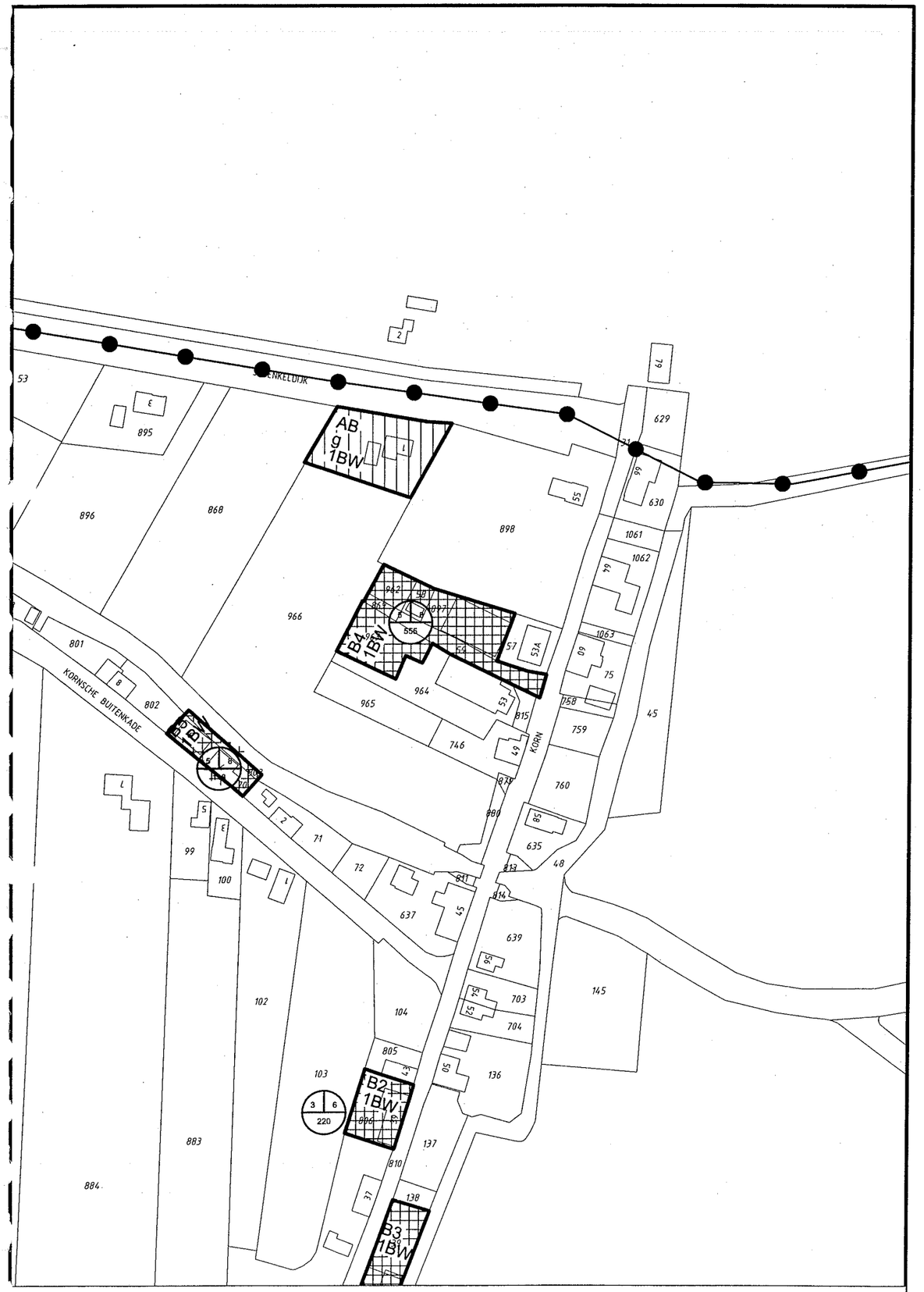

B|ЯO

SCHAAL 1: 2000

10-07-2007

4092totb.dwg

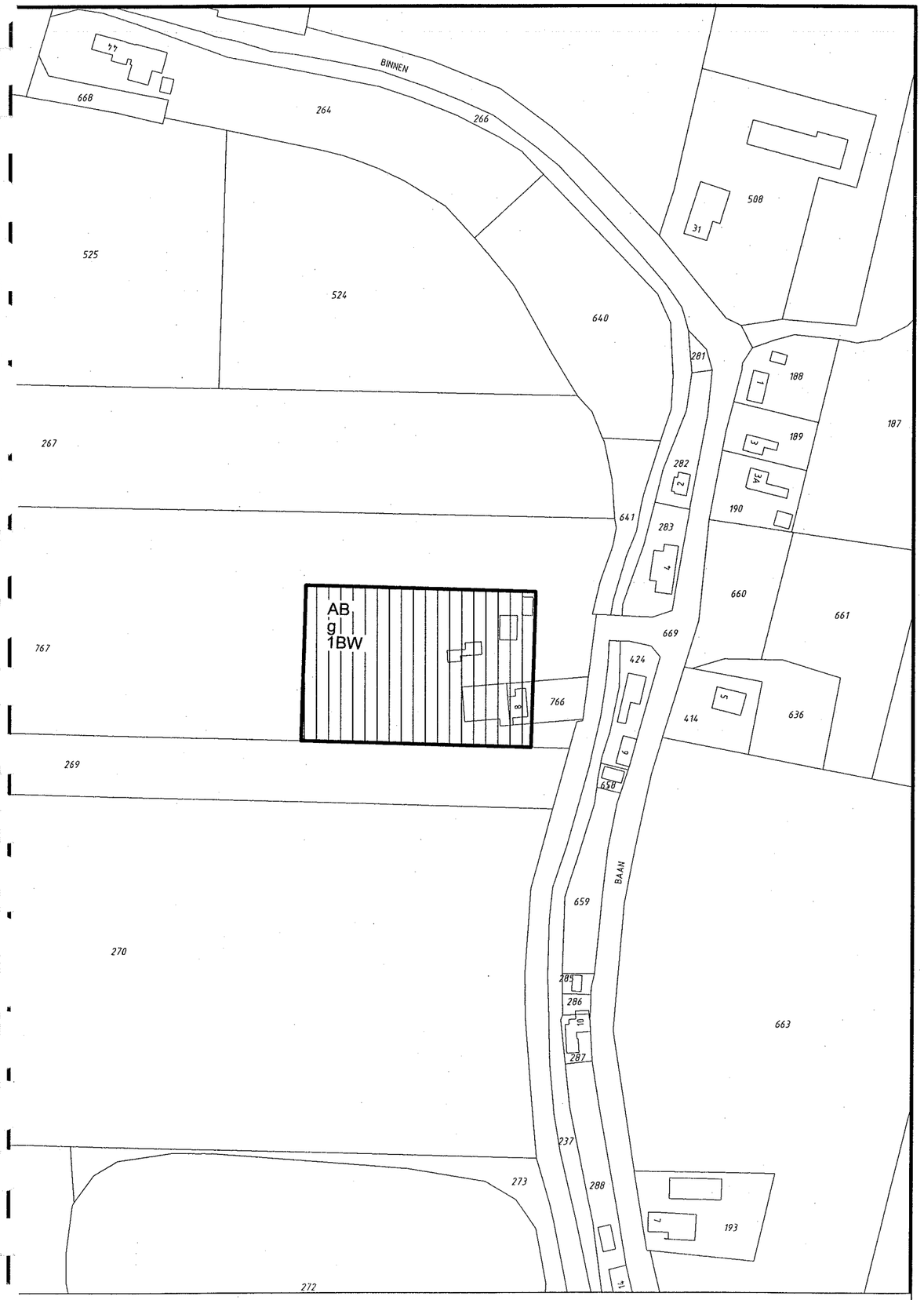

BRO

SCHAAL 1: 2000

10-07-2007

4092totb.dwg

BRO

SCHAAL 1: 2000

10-07-2007

4092totb.dwg

B|ЯO

SCHAAL 1: 2000

10-07-2007

4092totb.dwg

B|ЯO

SCHAAL 1: 2000

10-07-2007

4092totb.dwg

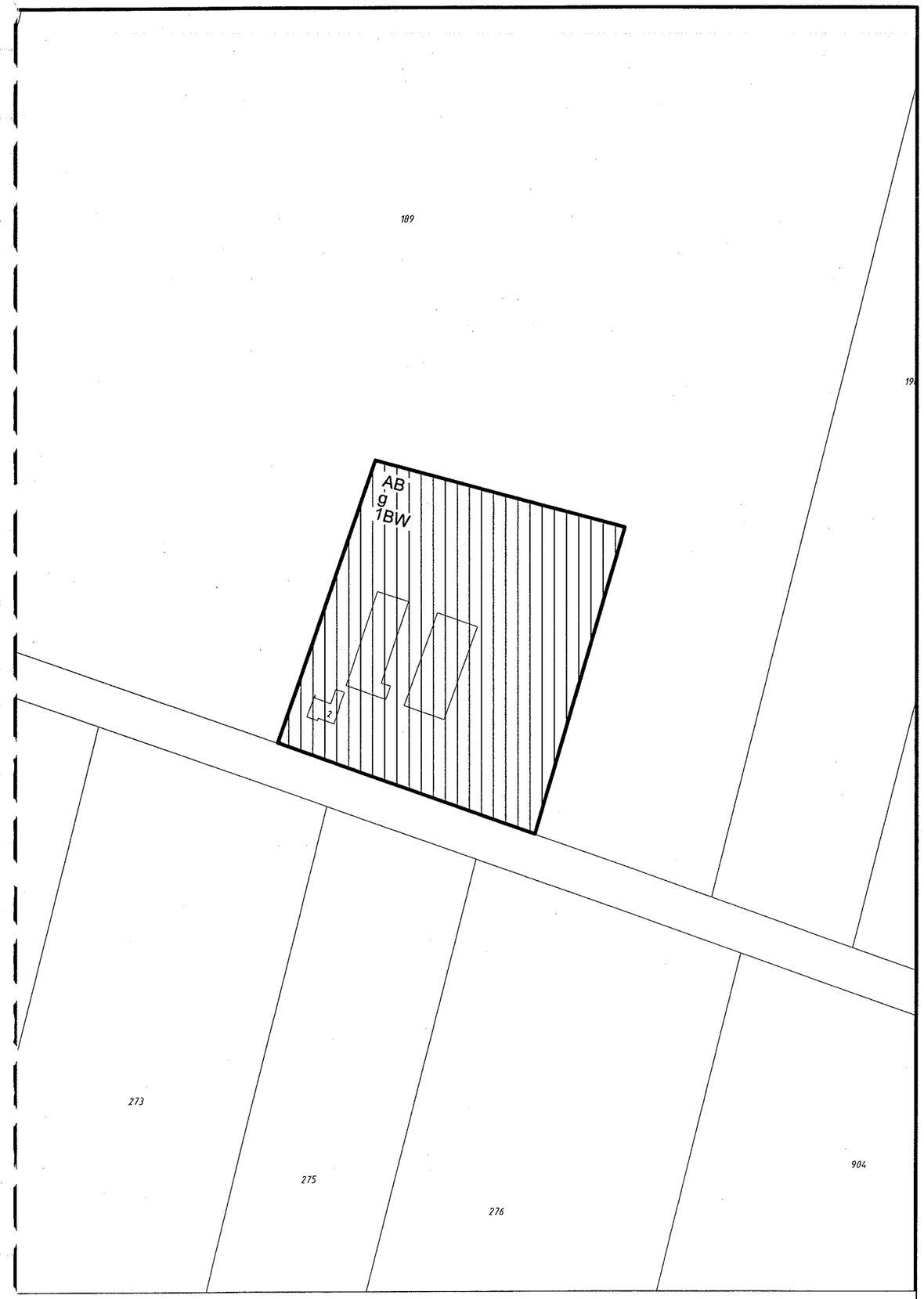

B|ЯO

SCHAAL 1: 2000

10-07-2007

4092lotb.dwg

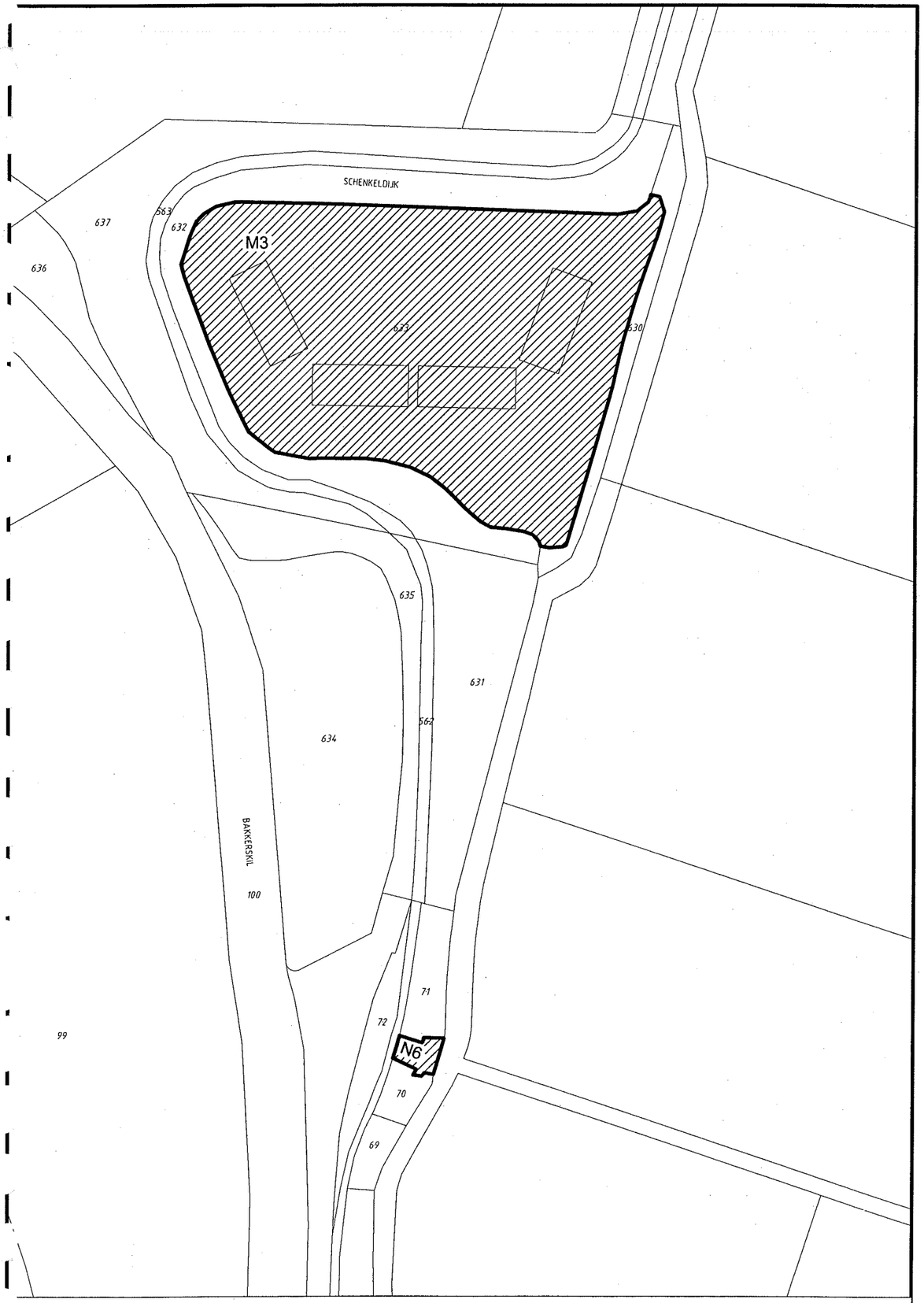

B|ЯO

SCHAAL 1: 2000

10-07-2007

4092totb.dwg

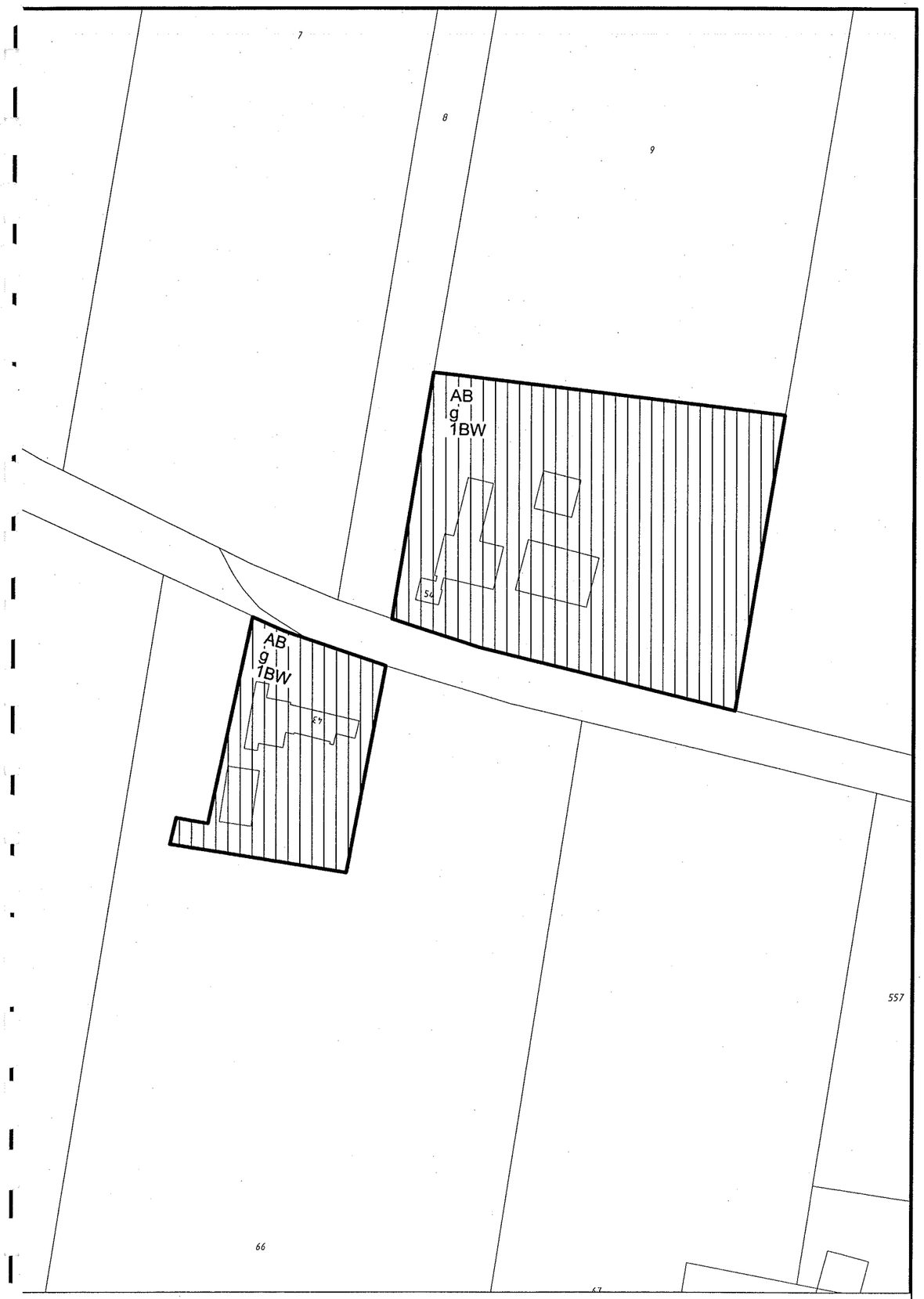

B|ЯO

SCHAAL 1: 2000

10-07-2007

4092totb.dwg

78

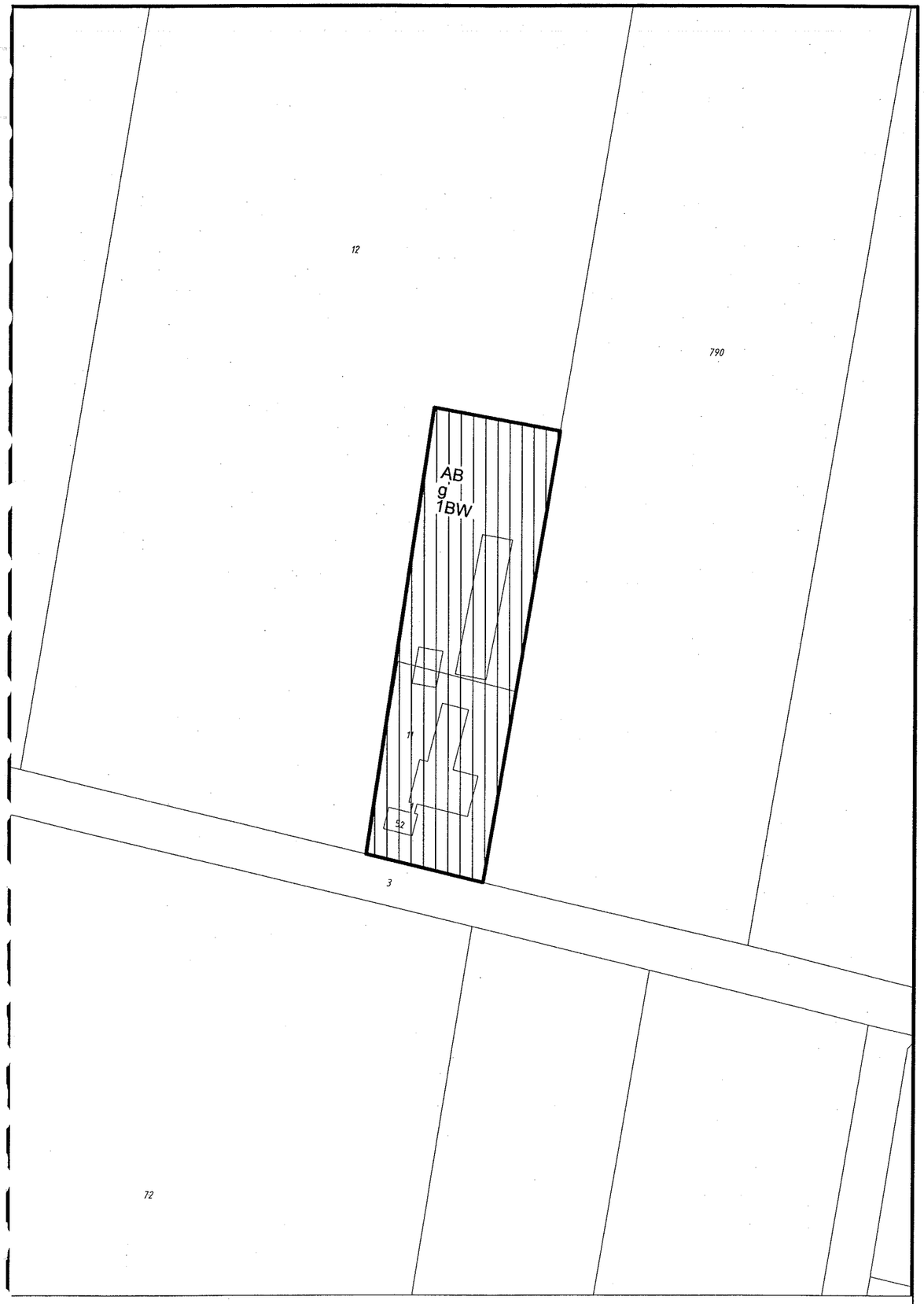

B|ЯO

SCHAAL 1: 2000

10-07-2007

4092lotb.dwg

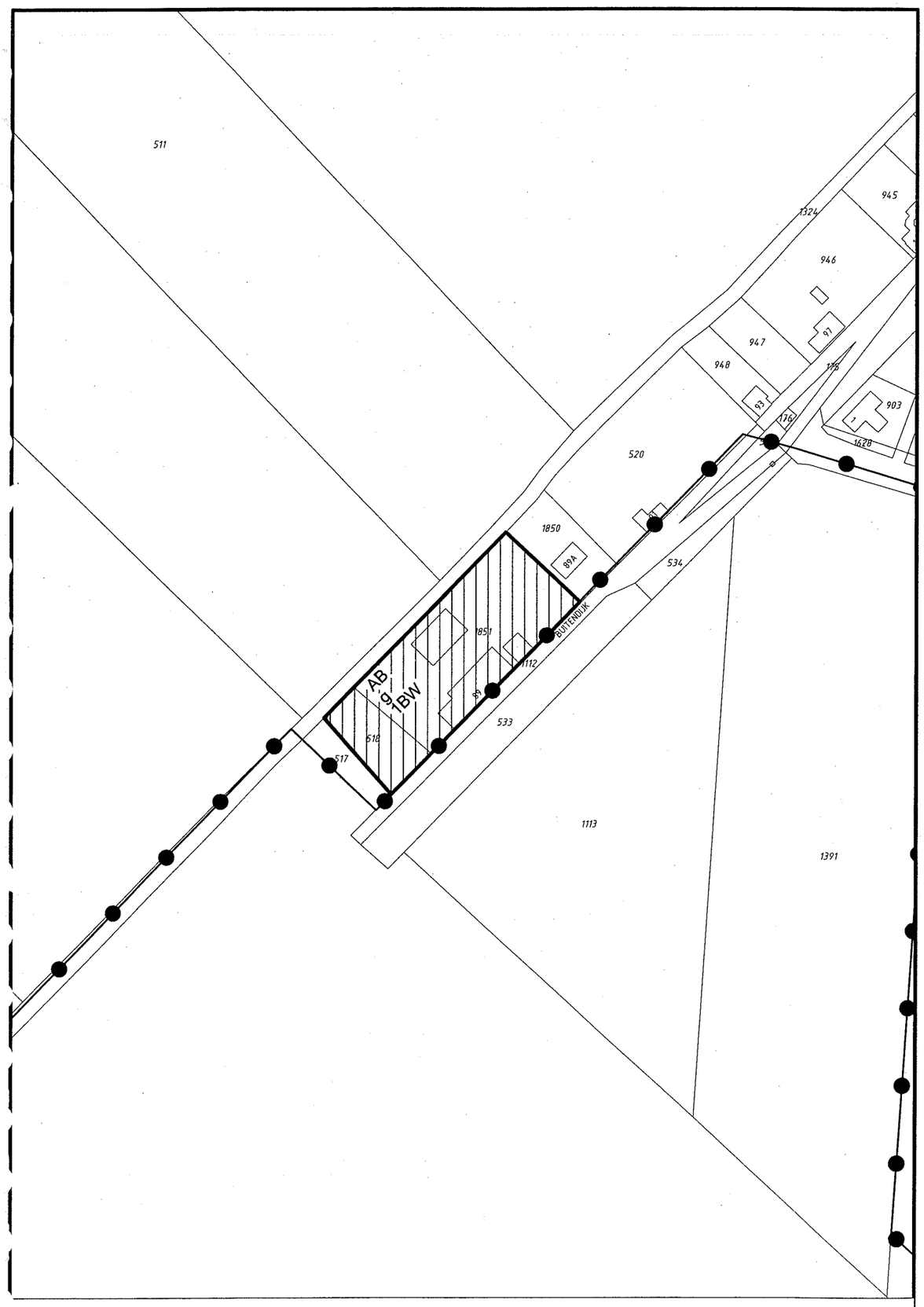

B|ЯO

SCHAAL 1: 2000

10-07-2007

4092totb.dwg

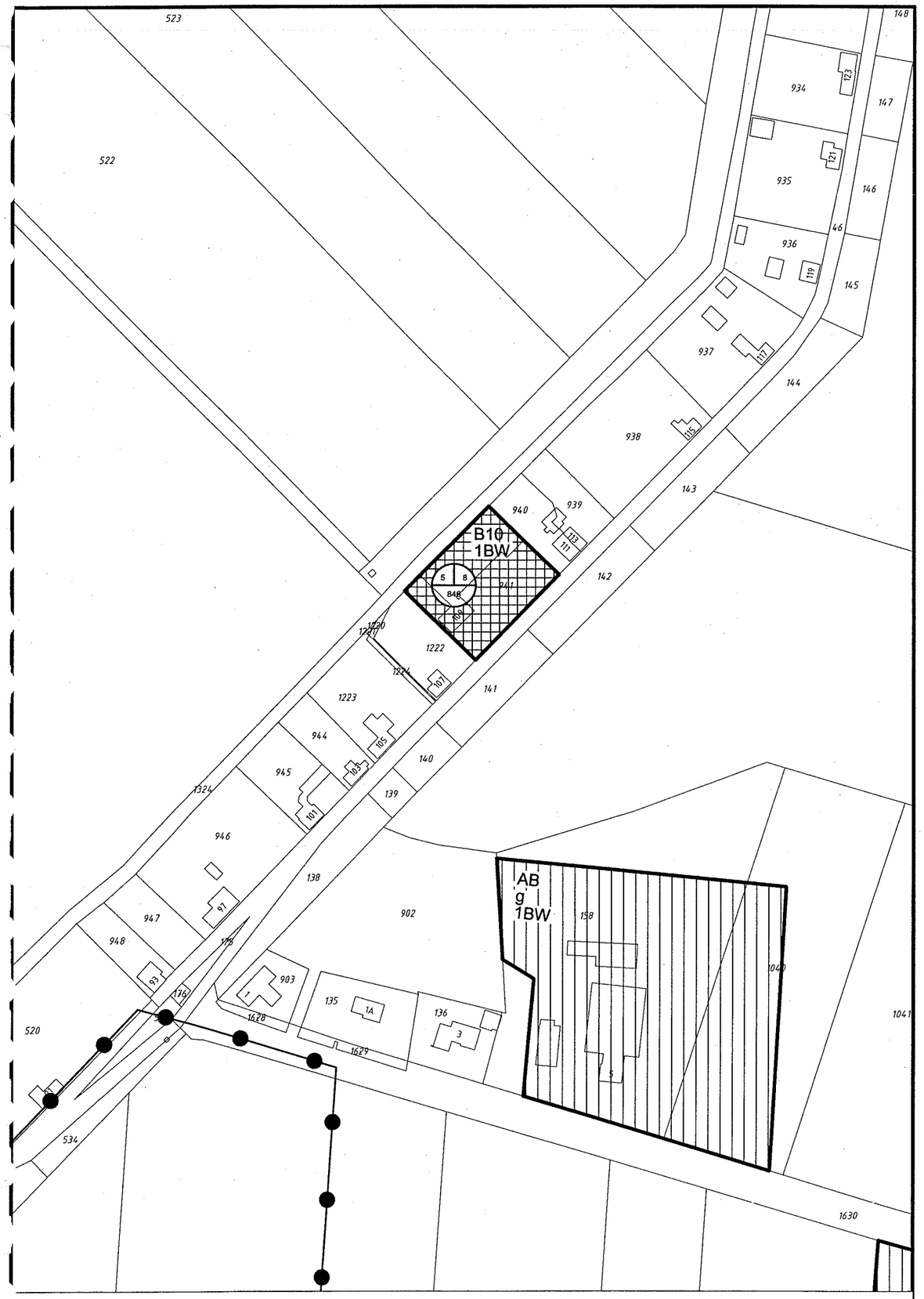

B|ЯO

SCHAAL 1: 2000

10-07-2007

4092totb.dwg

B|ЯO

SCHAAL 1: 2000

10-07-2007

4092totb.dwg

B|ЯO

SCHAAL 1: 2000

10-07-2007

4092totb.dwg

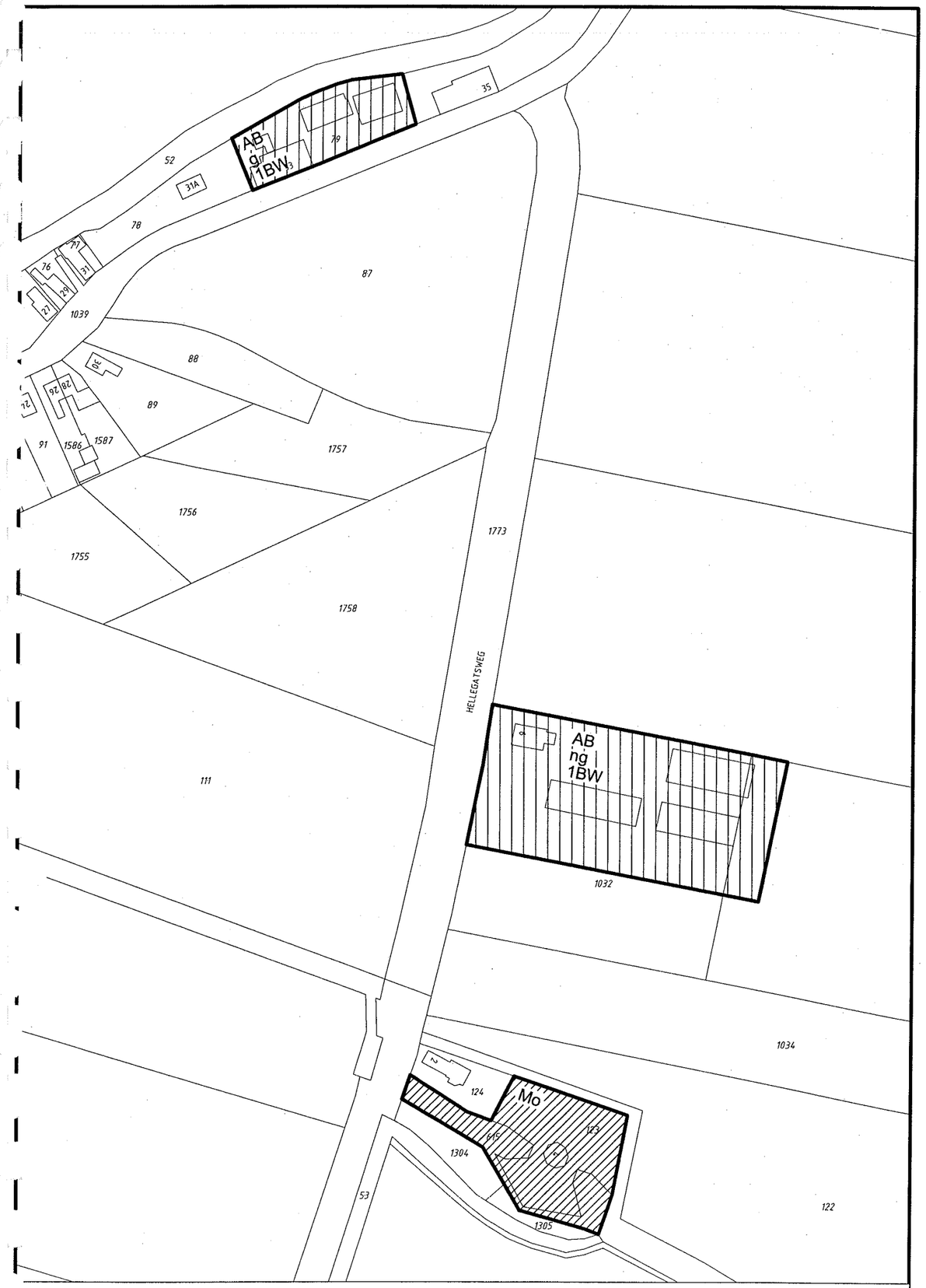

B|ЯO

SCHAAL 1: 2000

10-07-2007

4092totb.dwg

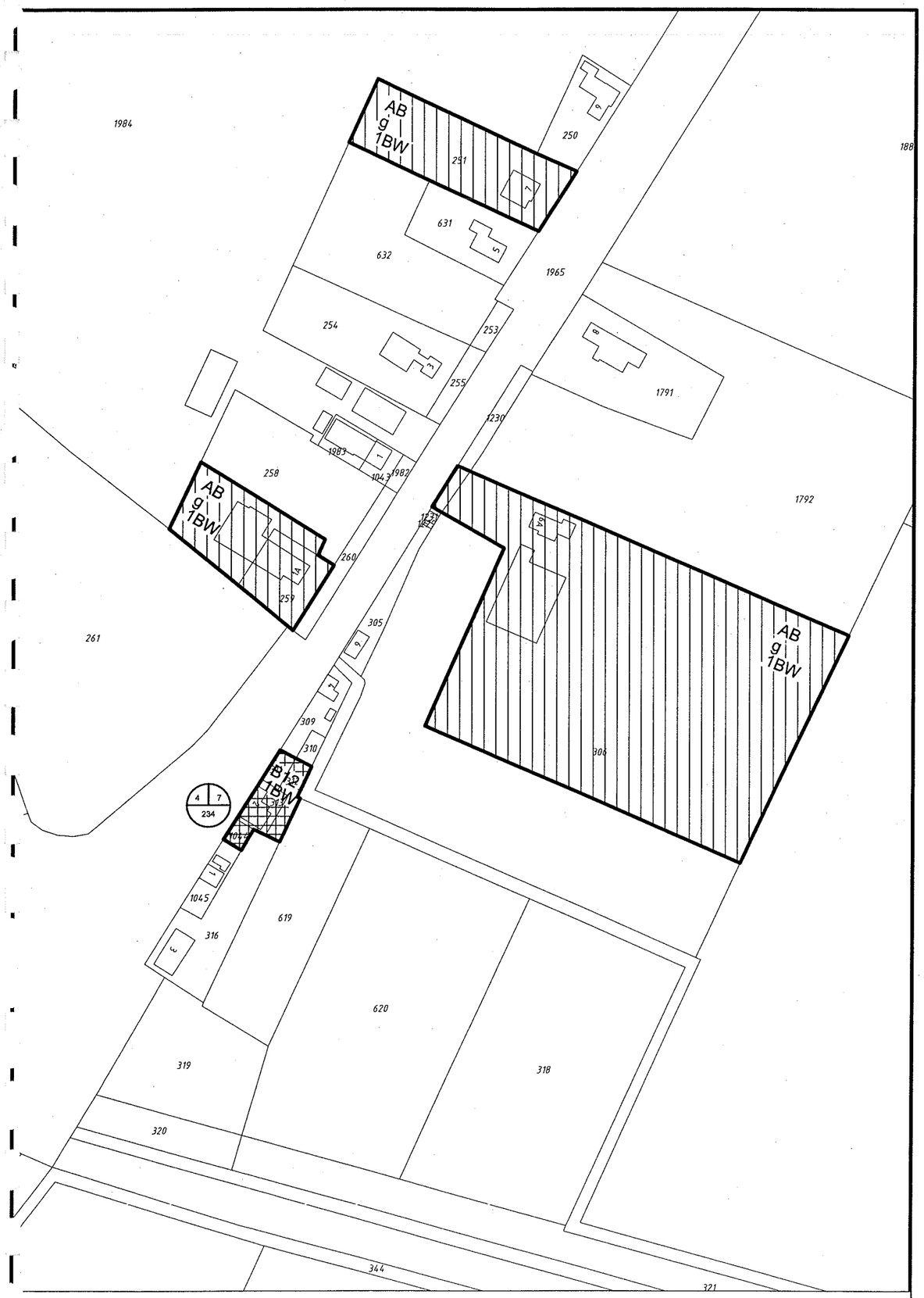

B|ЯO

SCHAAL 1: 2000

10-07-2007

4092totb.dwg

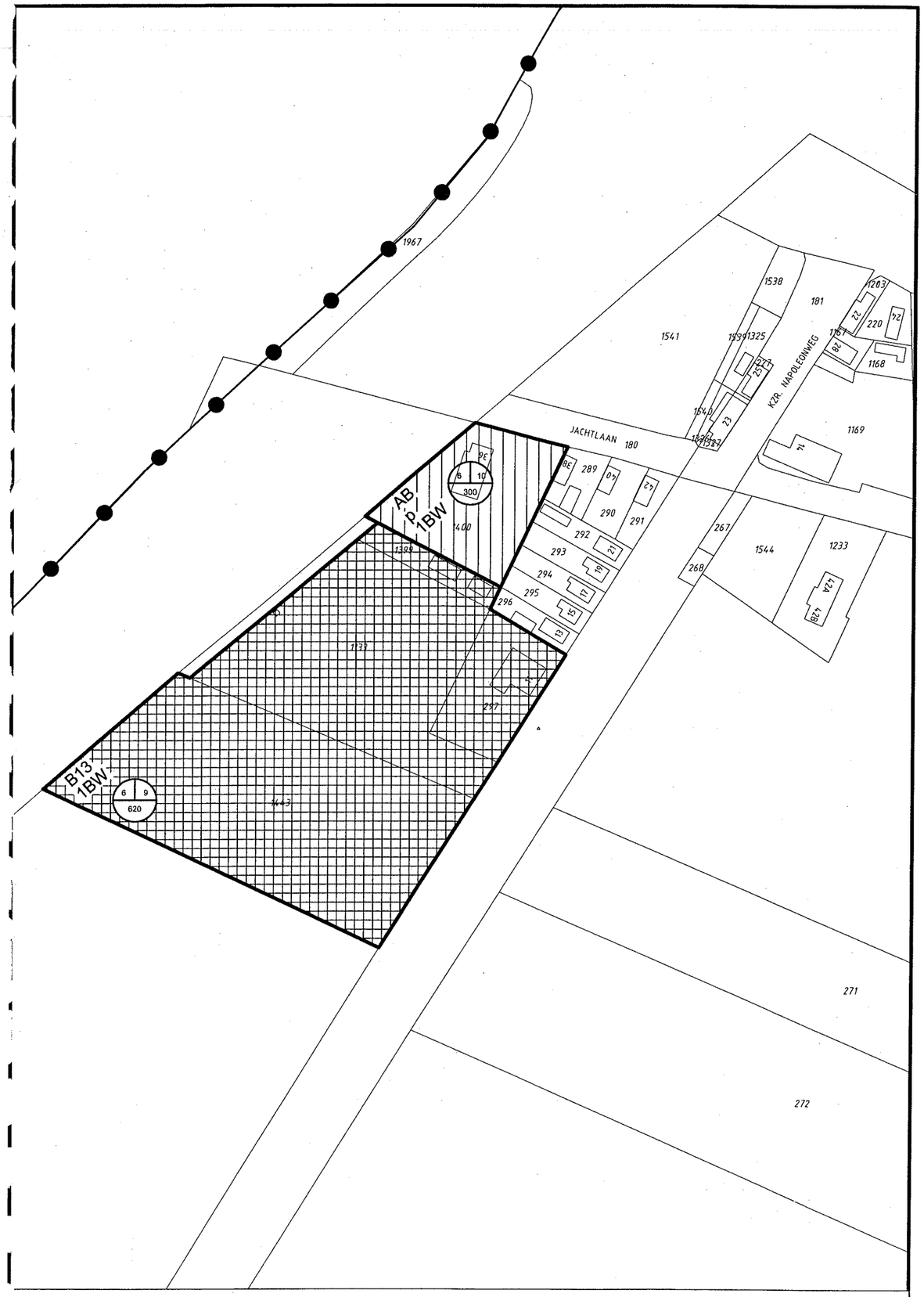

B|ЯO

SCHAAL 1: 2000

10-07-2007

4092totb.dwg

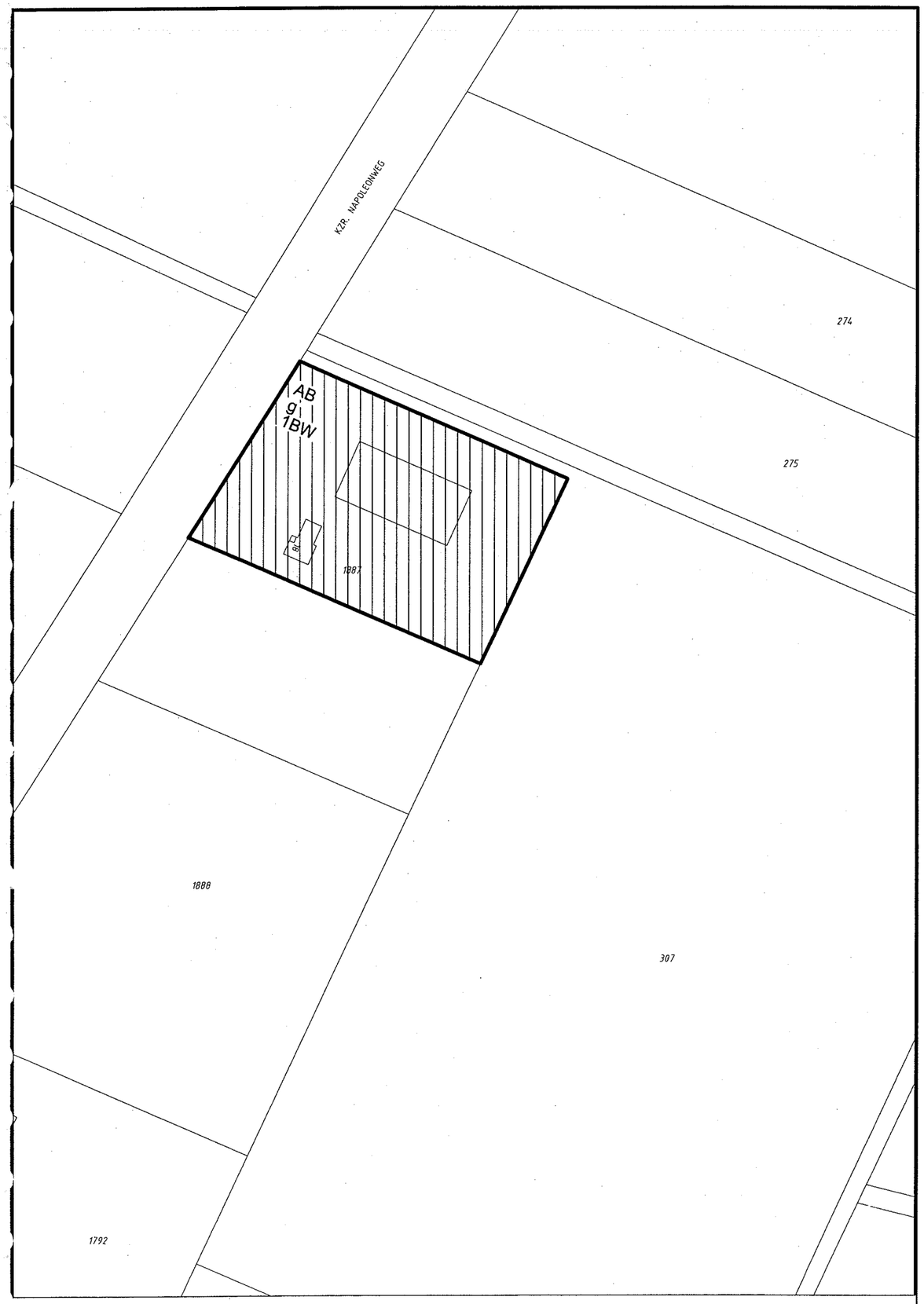

B|ЯO

SCHAAL 1: 2000

10-07-2007

4092totb.dwg

87

B|ЯO

SCHAAL 1: 2000

10-07-2007

4092lotb.dwg

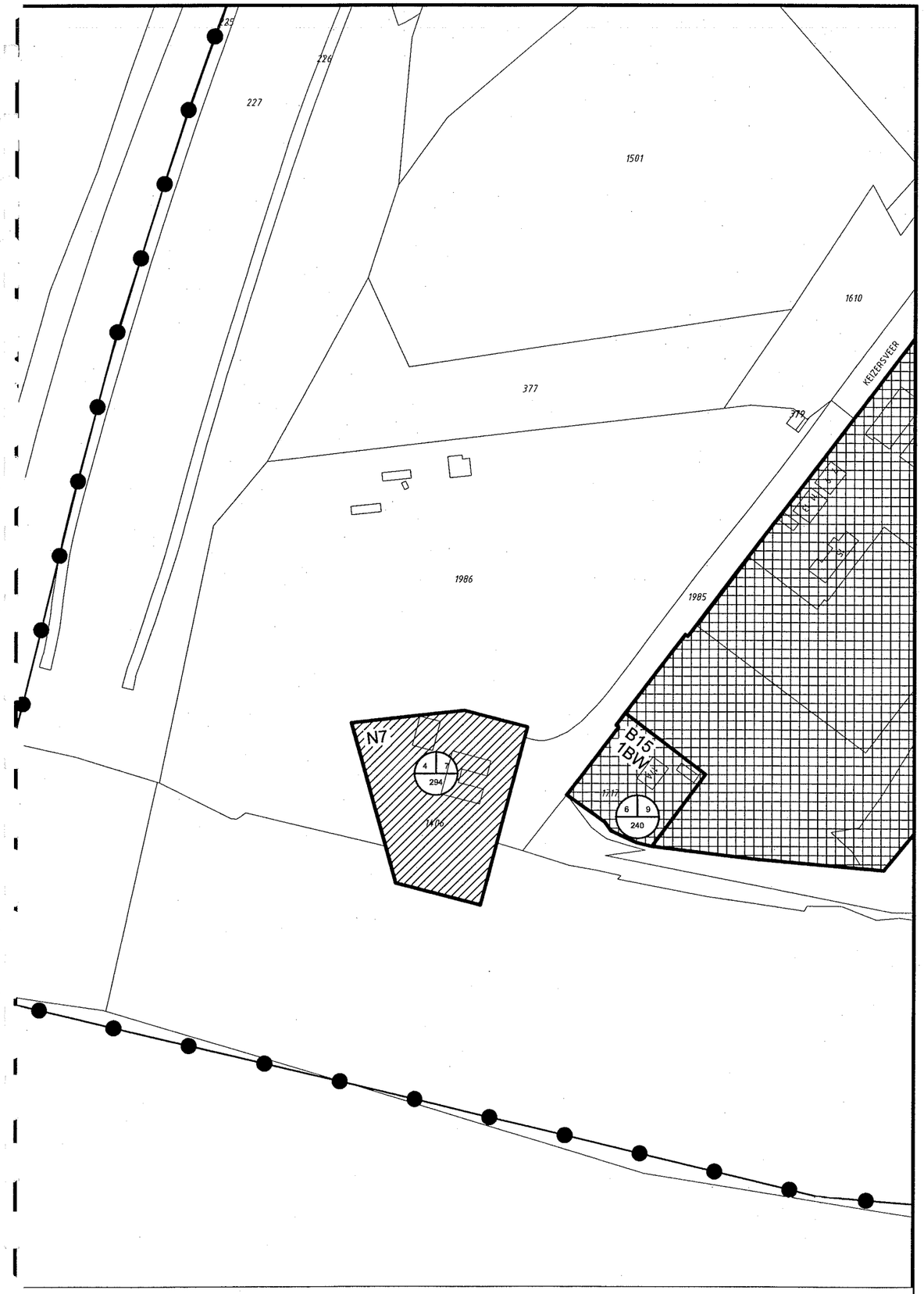

B|ЯO

SCHAAL 1: 2000

10-07-2007

4092totb.dwg

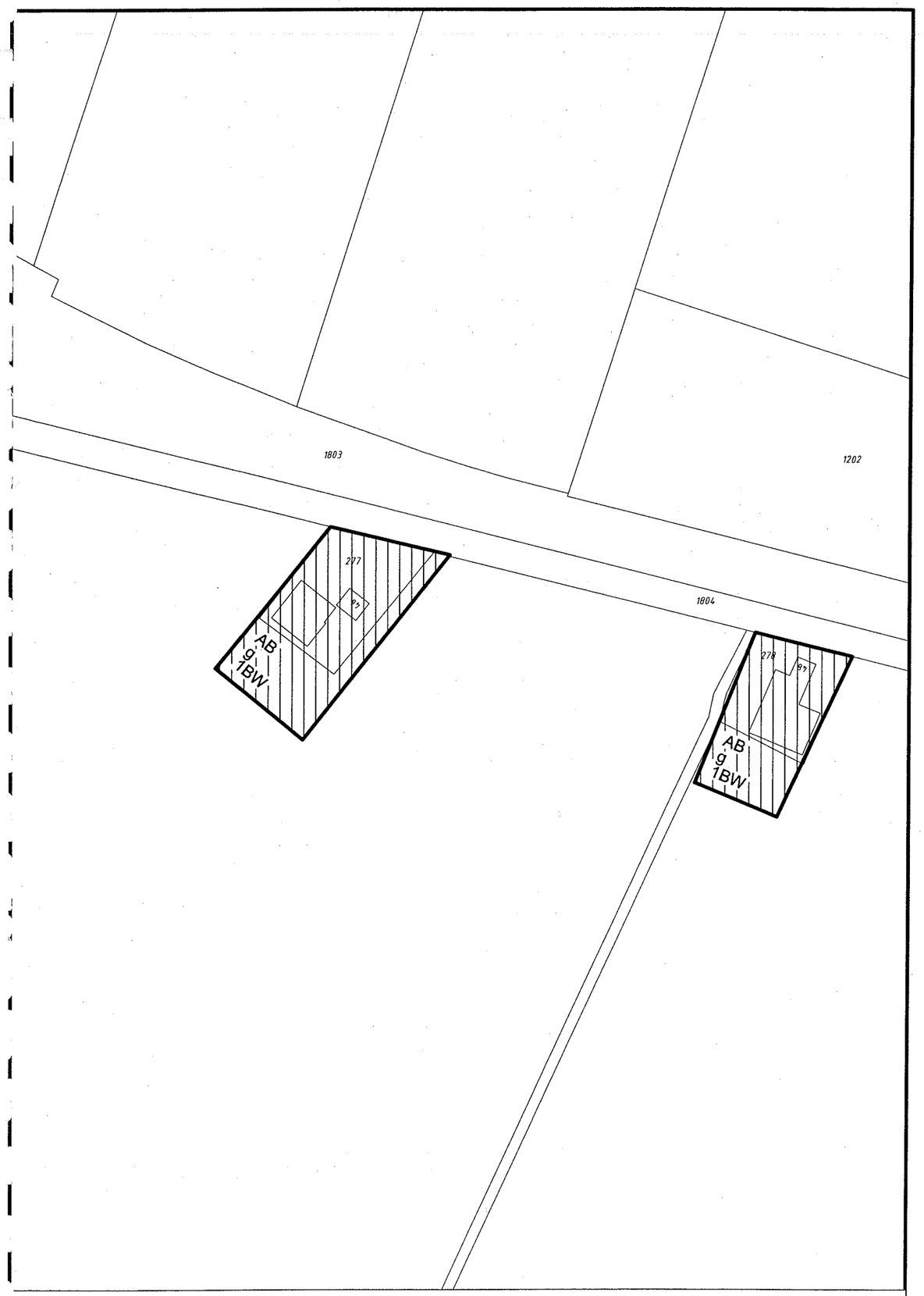

B|ЯO

SCHAAL 1: 2000

10-07-2007

4092totb.dwg

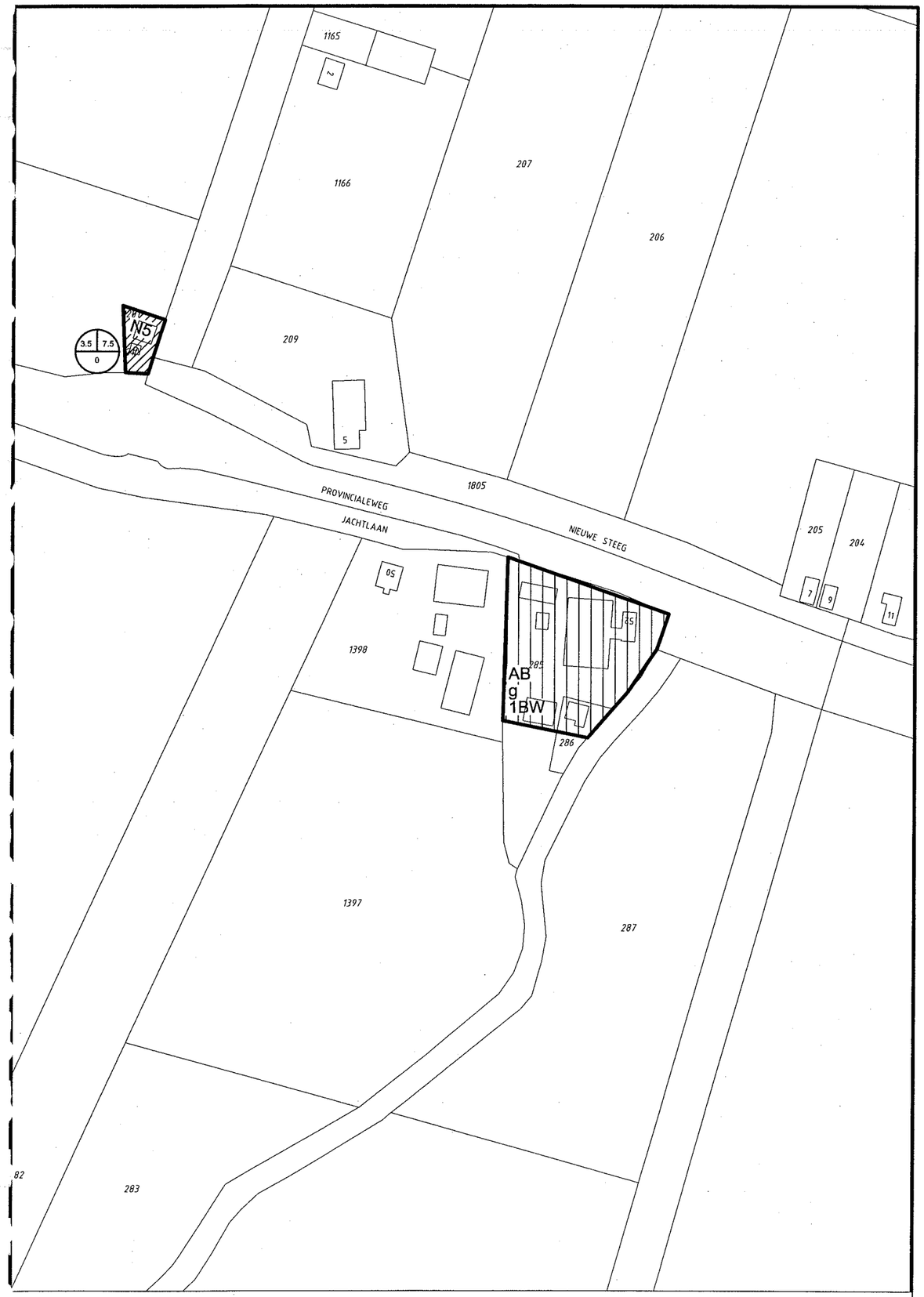

B|ЯO

SCHAAL 1: 2000

10-07-2007

4092totb.dwg

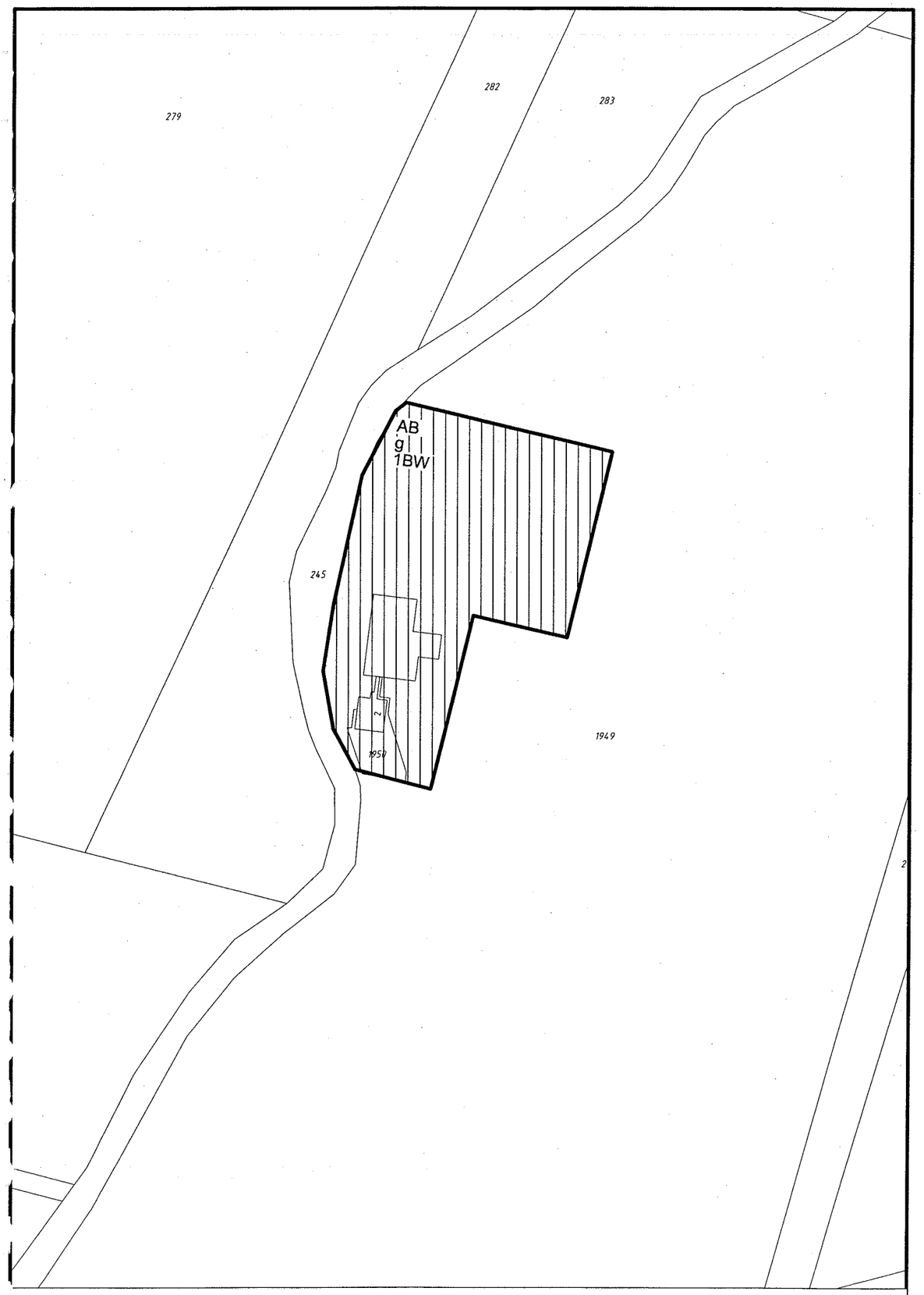

B|ЯO

SCHAAL 1: 2000

10-07-2007

4092totb.dwg

92

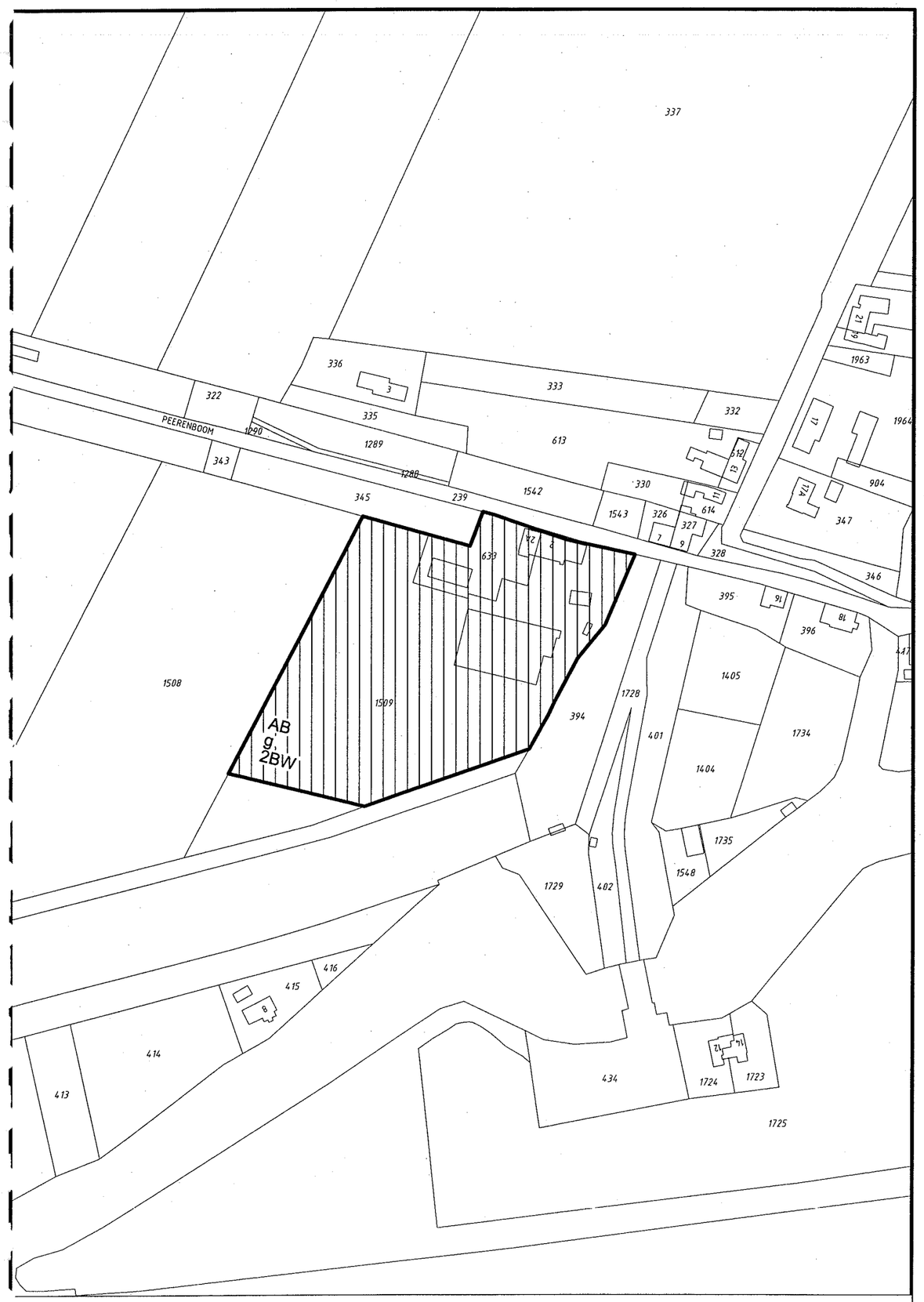

B|ЯO

SCHAAL 1: 2000

10-07-2007

4092totb.dwg

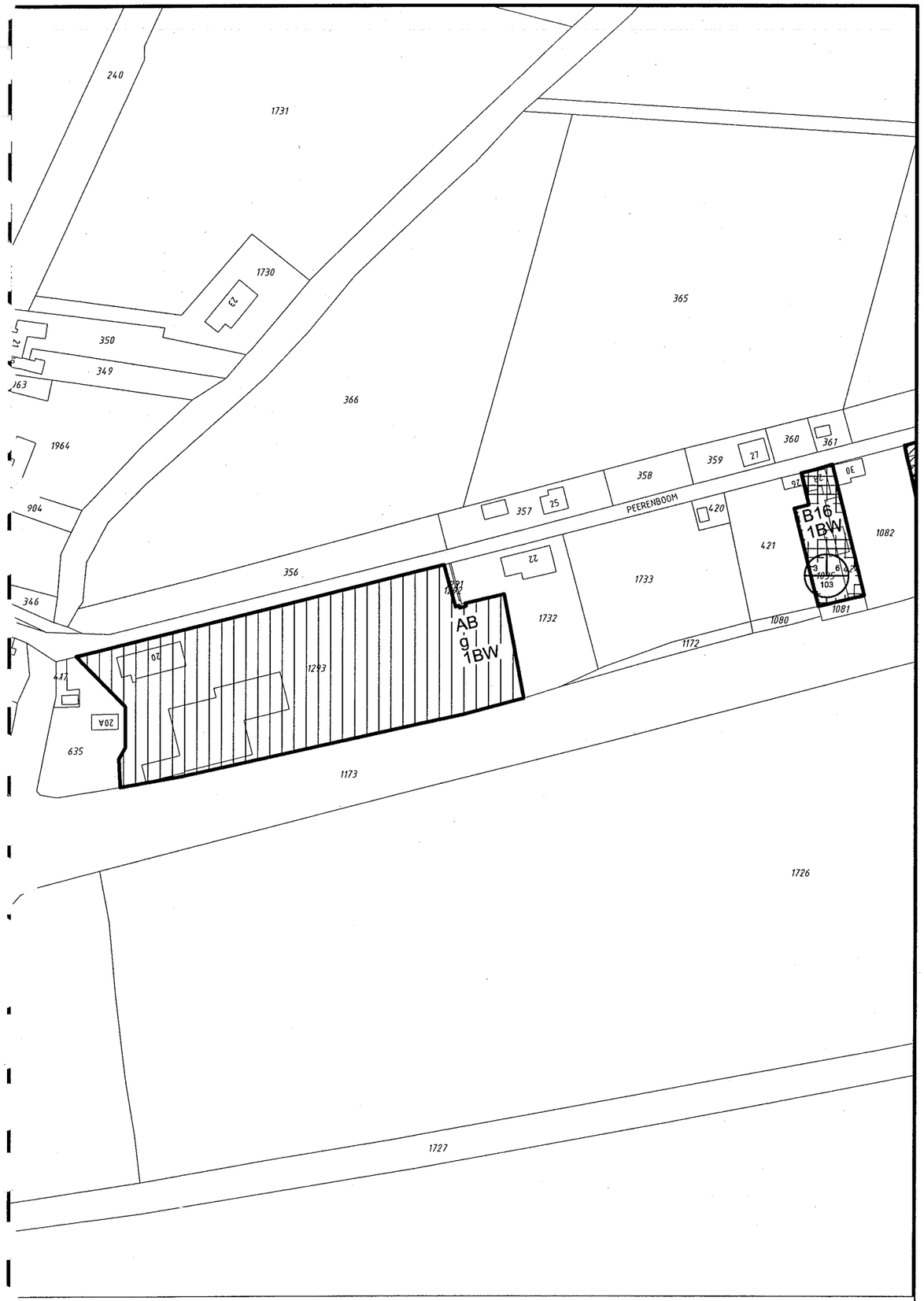

B|ЯO

SCHAAL 1: 2000

10-07-2007

4092totb.dwg

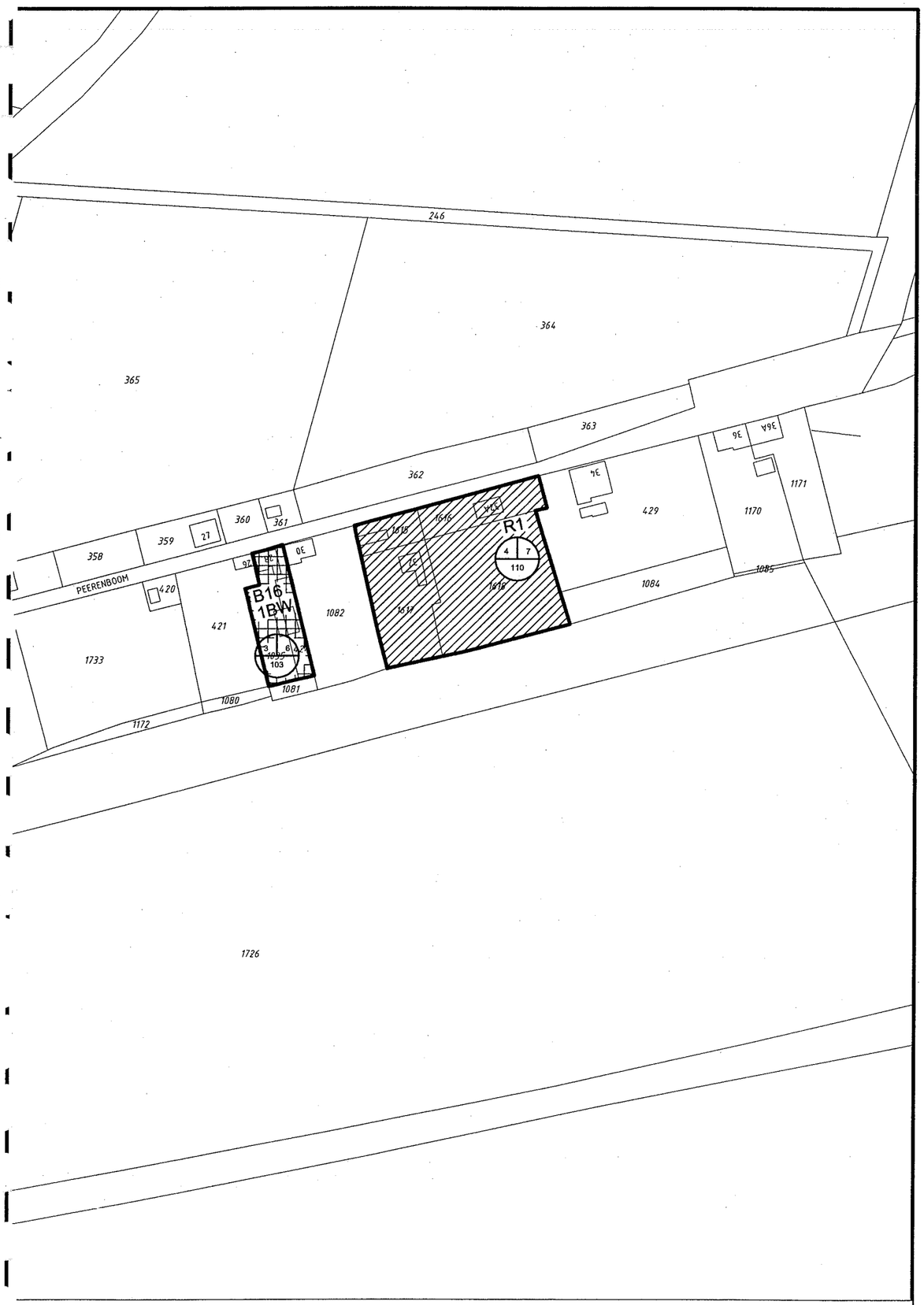

B|ЯO

SCHAAL 1: 2000

10-07-2007

4092totb.dwg

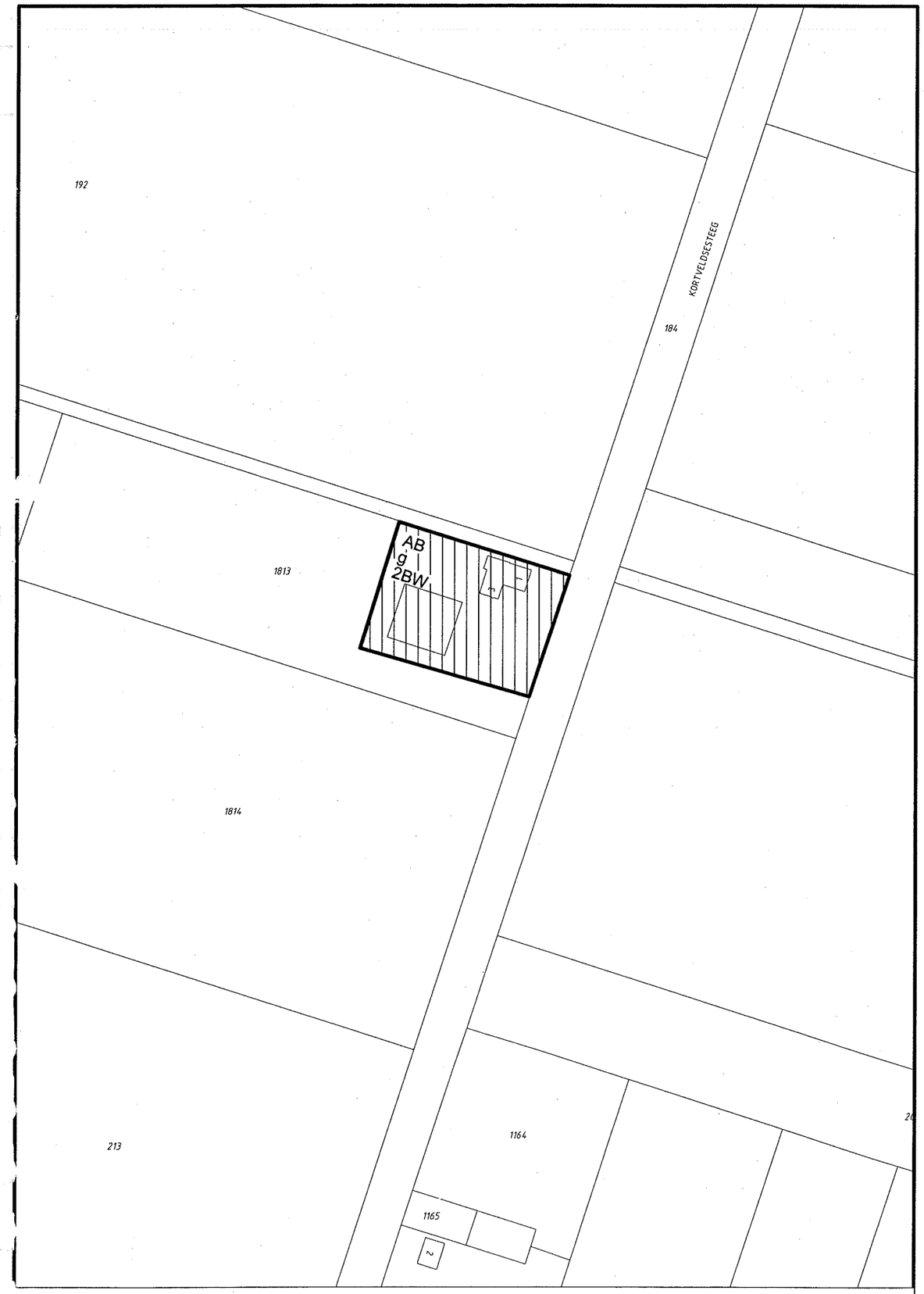

B|ЯO

SCHAAL 1: 2000

10-07-2007

4092totb.dwg

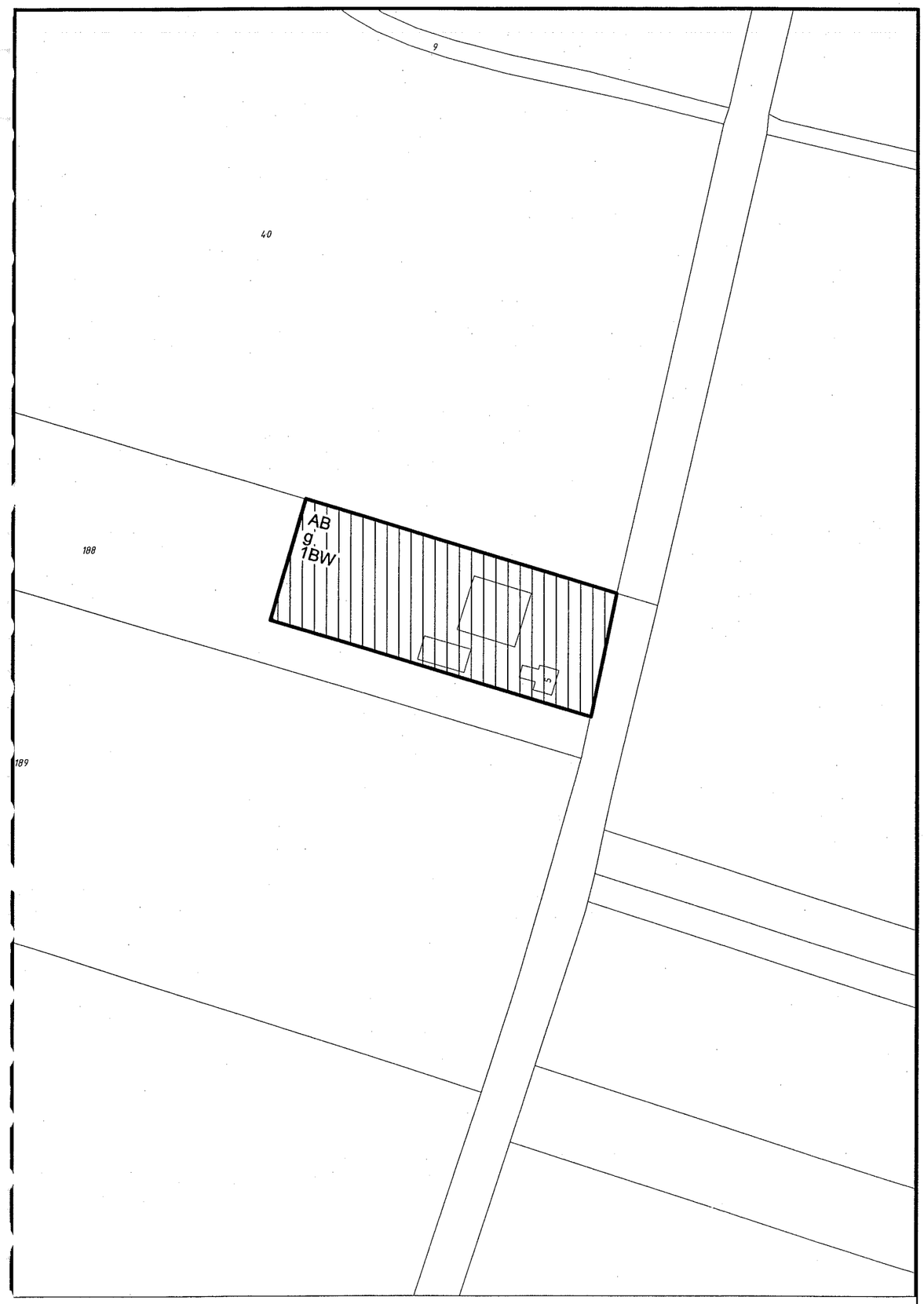

B|ЯO

SCHAAL 1: 2000

10-07-2007

4092totb.dwg

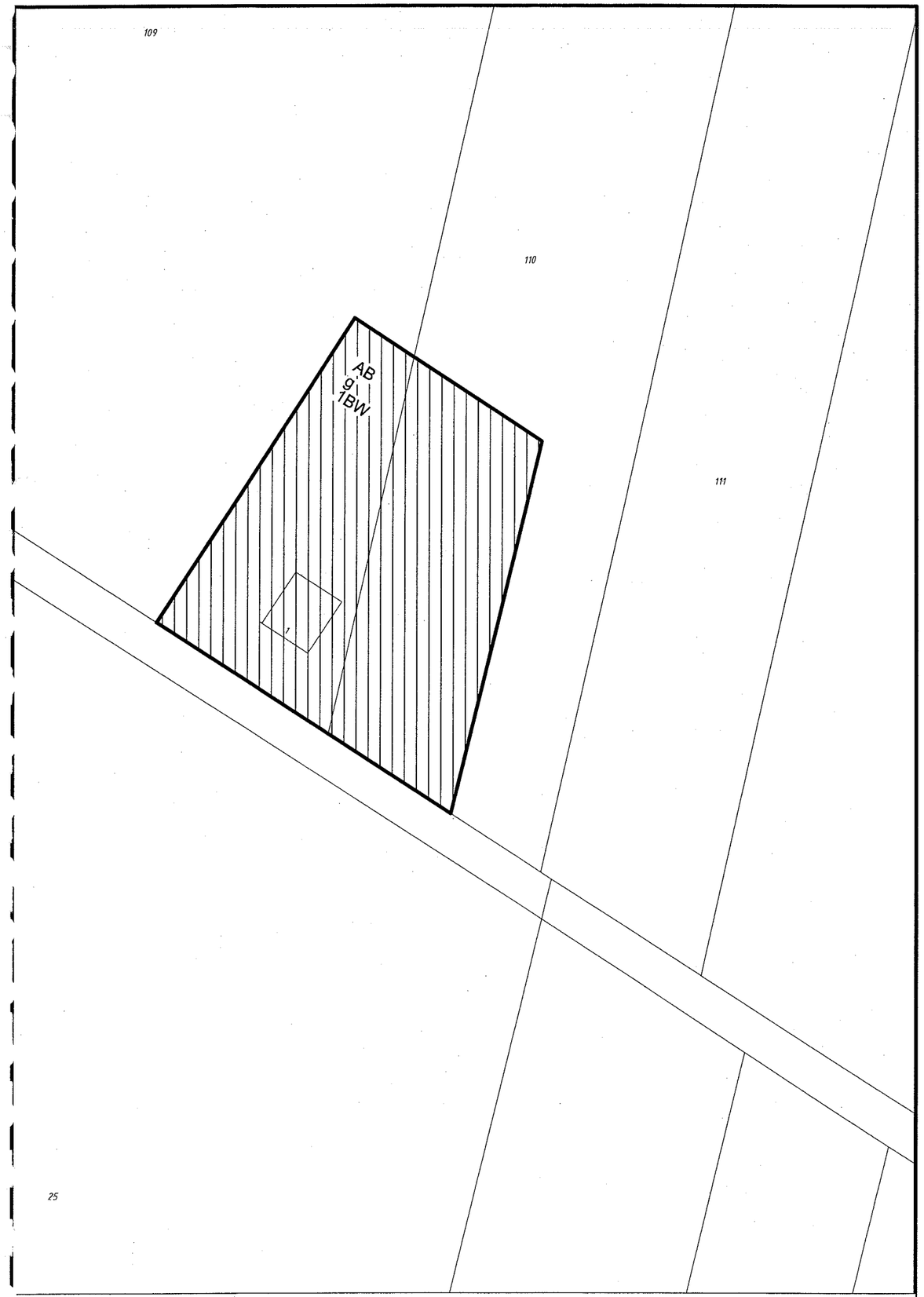

B|ЯO

SCHAAL 1: 2000

10-07-2007

4092totb.dwg

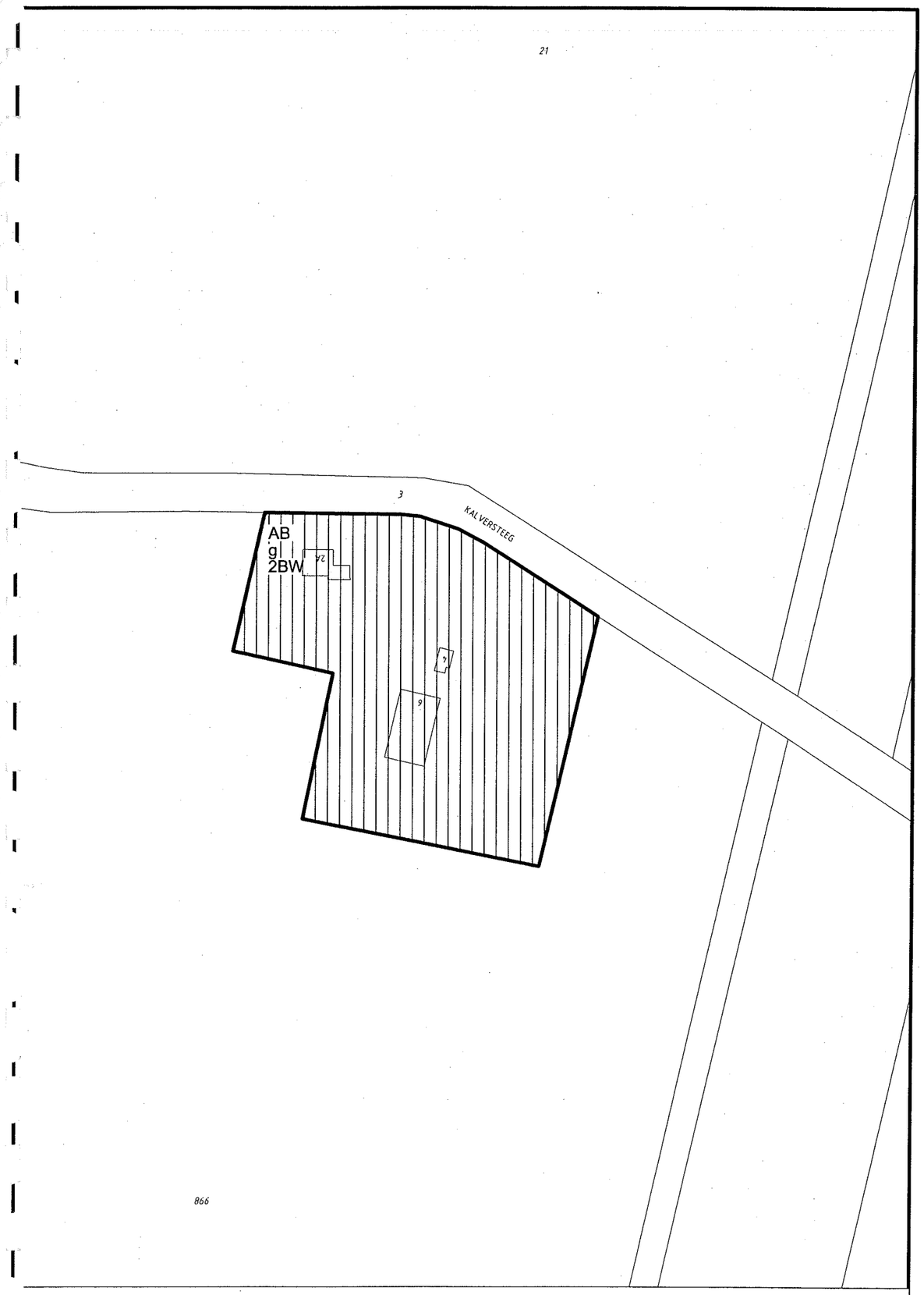

B|ЯO

SCHAAL 1: 2000

10-07-2007

4092totb.dwg

99

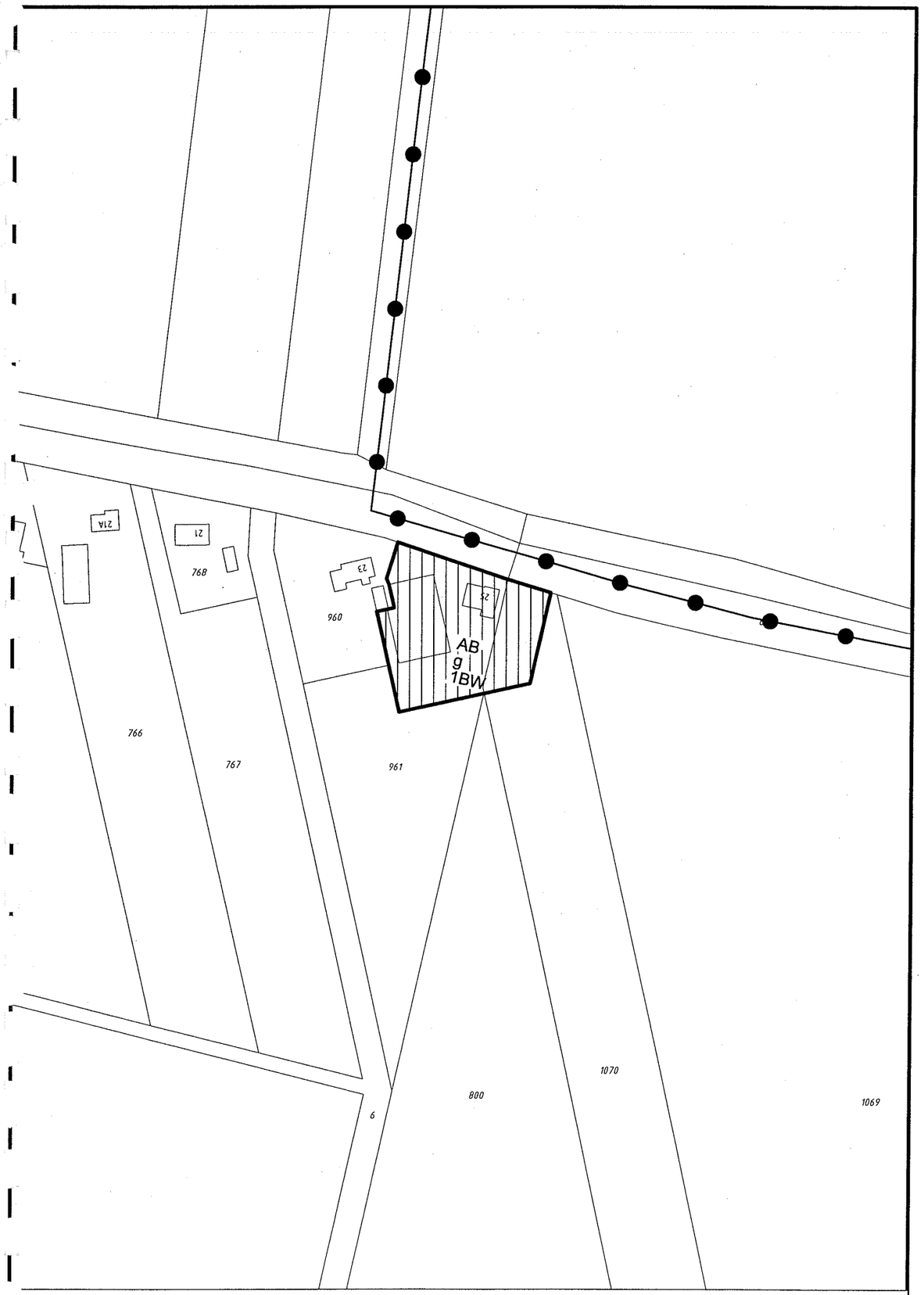

B|ЯO

SCHAAL 1: 2000

10-07-2007

4092totb.dwg

100

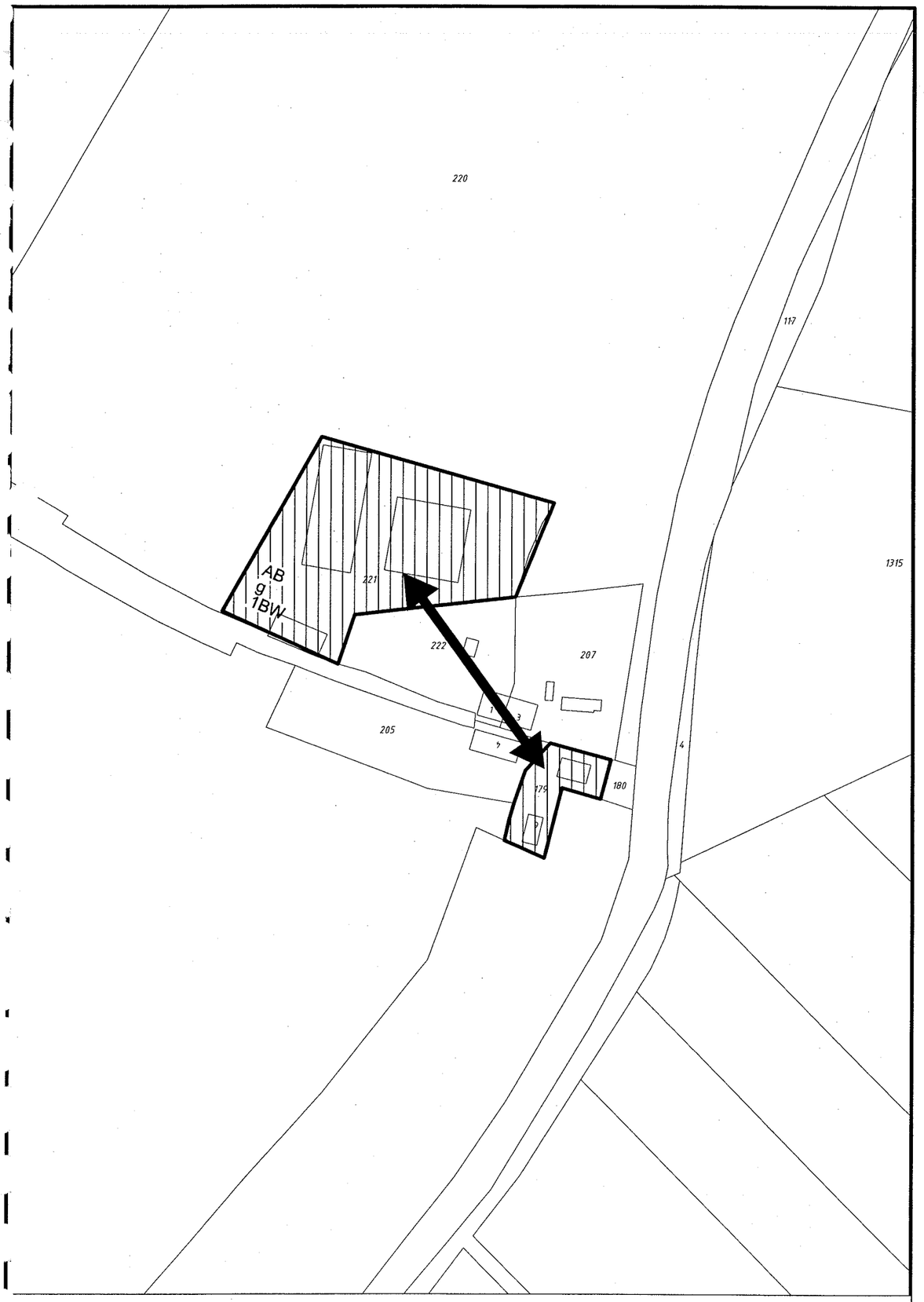

B|ЯO

SCHAAL 1: 2000

10-07-2007

4092totb.dwg

101

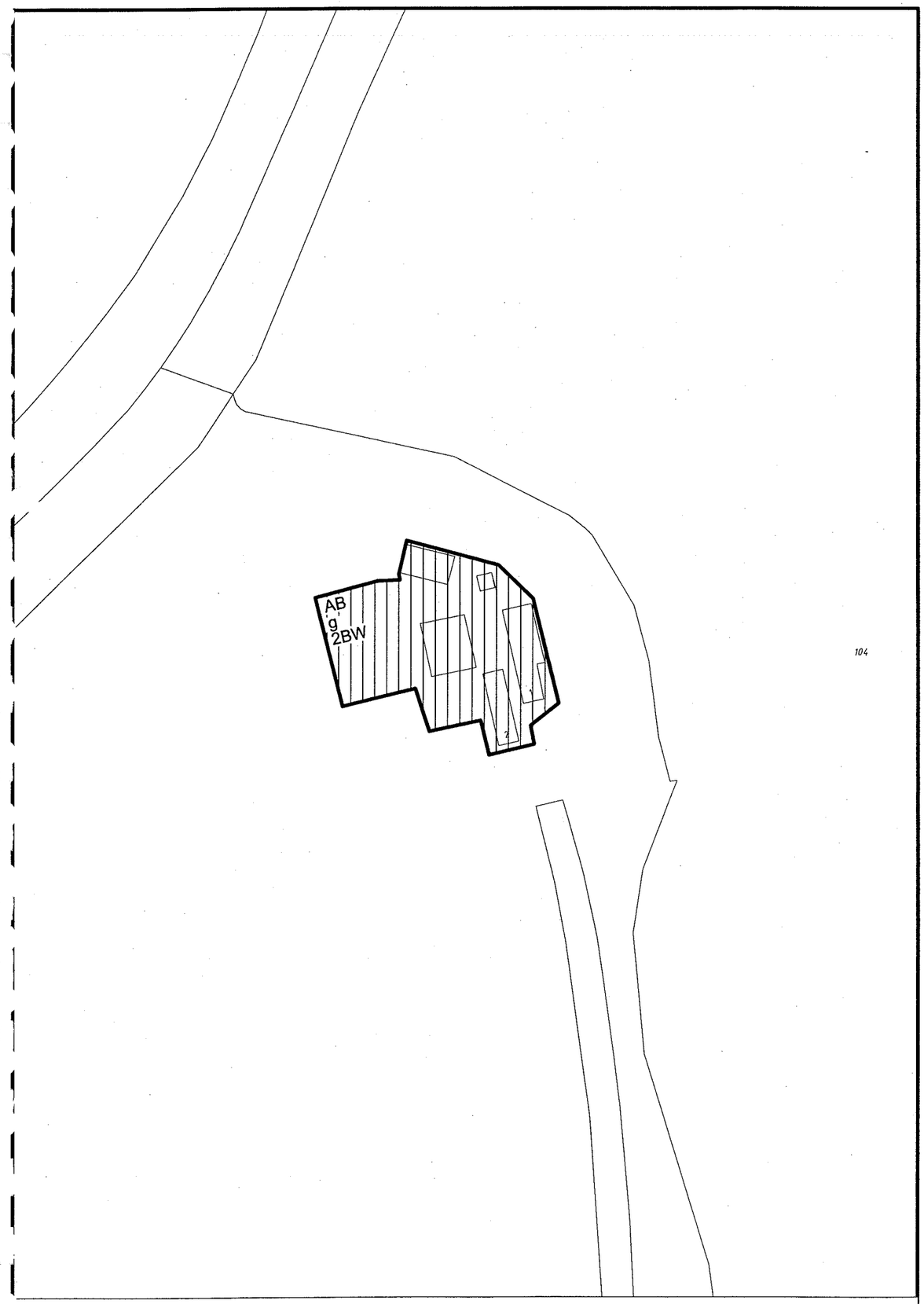

104

B|ЯO

SCHAAL 1: 2000

10-07-2007

4092totb.dwg

102

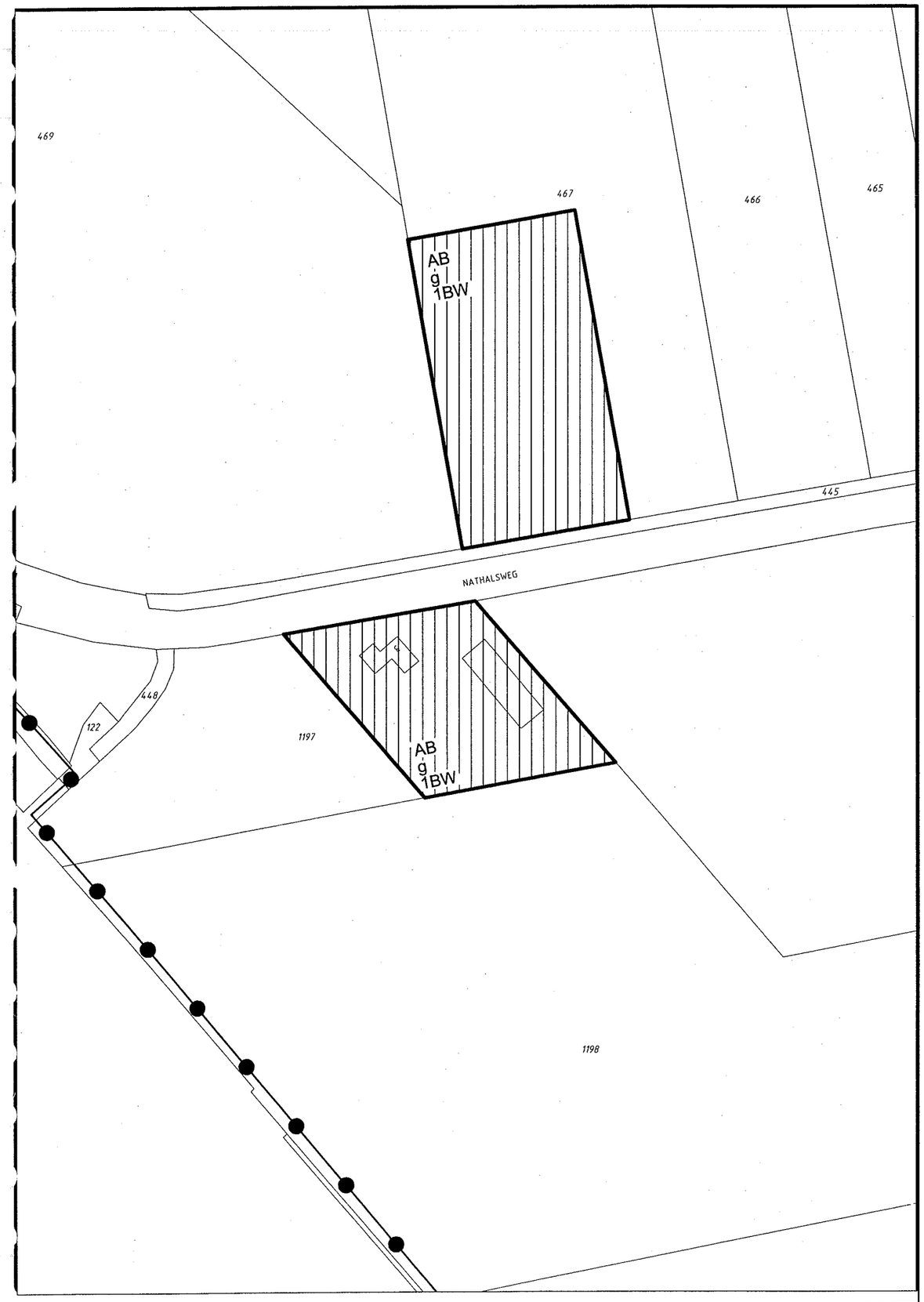

B|ЯO

SCHAAL 1: 2000

10-07-2007

4092totb.dwg

103

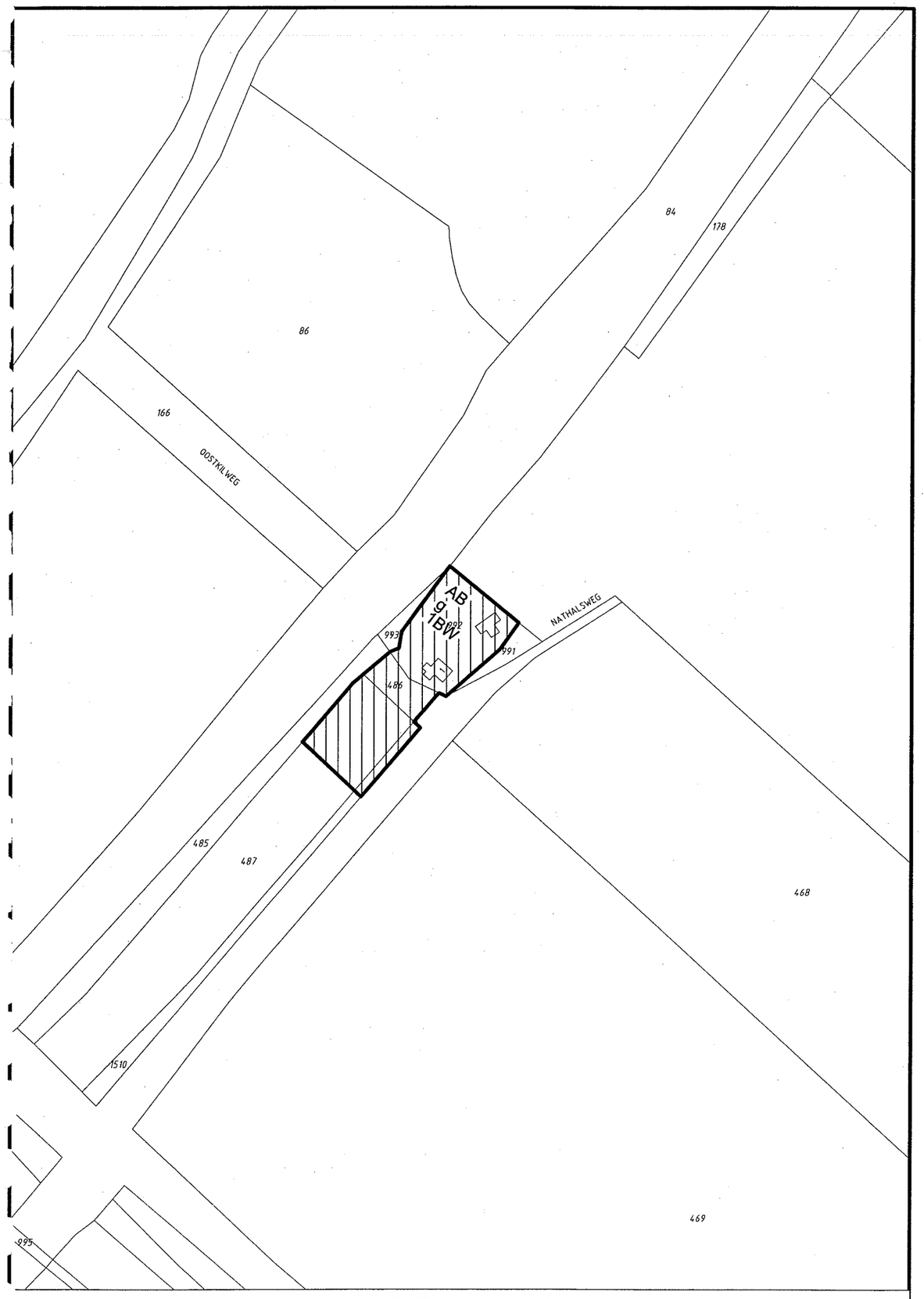

B|ЯO

SCHAAL 1: 2000

10-07-2007

4092totb.dwg

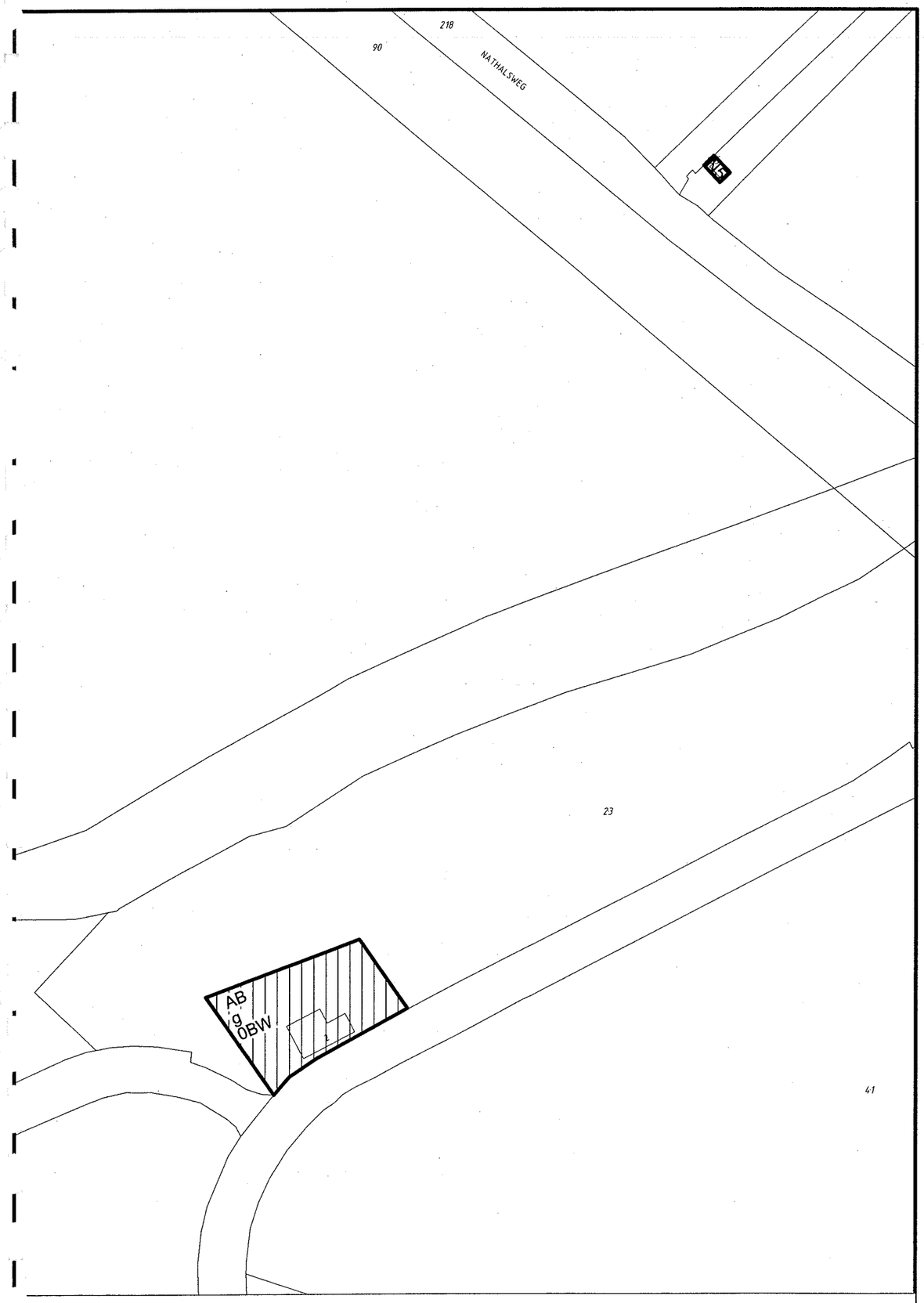

B|ЯO

SCHAAL 1: 2000

10-07-2007

4092totb.dwg

105

B|RO

SCHAAL 1: 2000

10-07-2007

4092totb.dwg

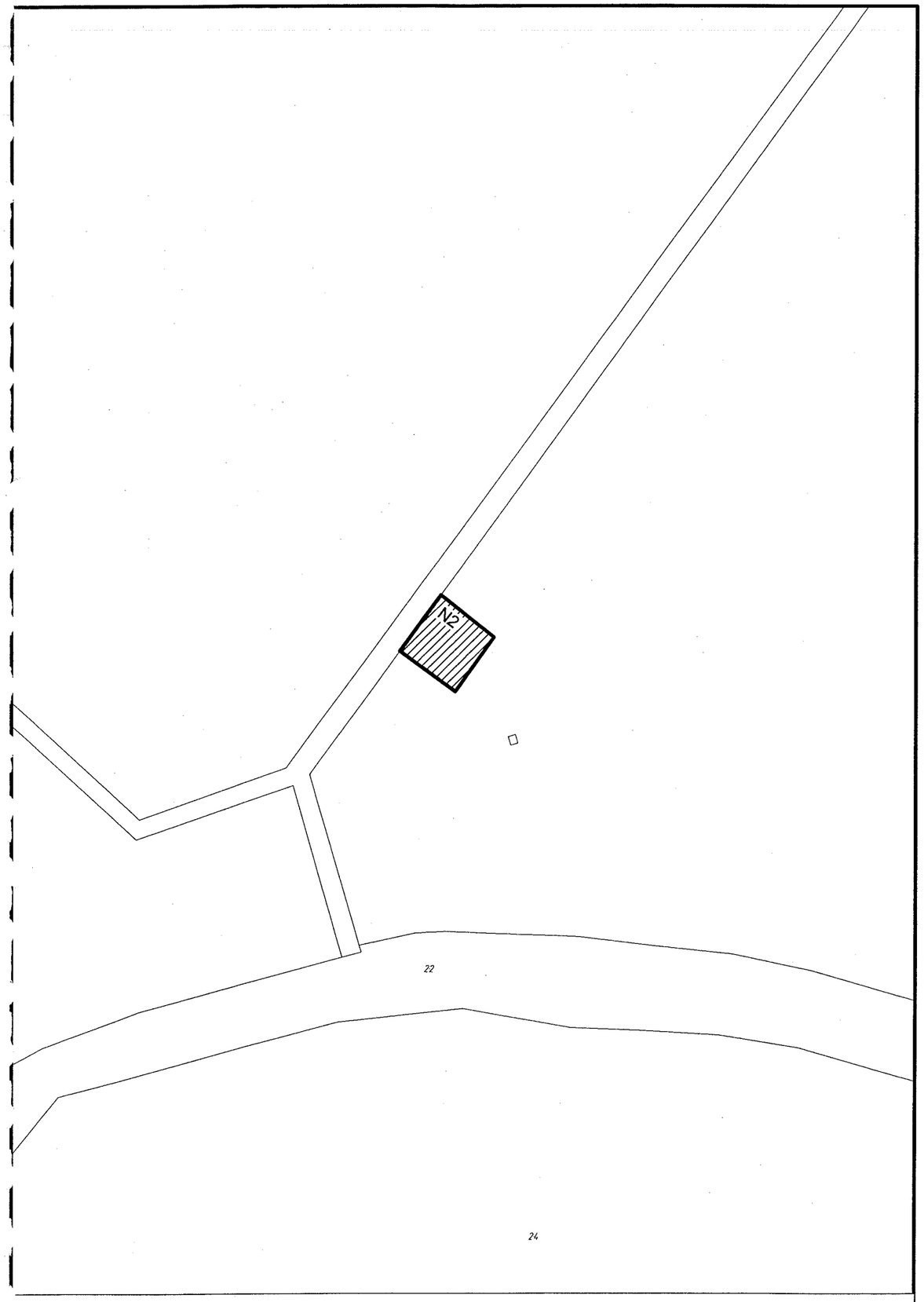

B|ЯO

SCHAAL 1: 2000

10-07-2007

4092totb.dwg

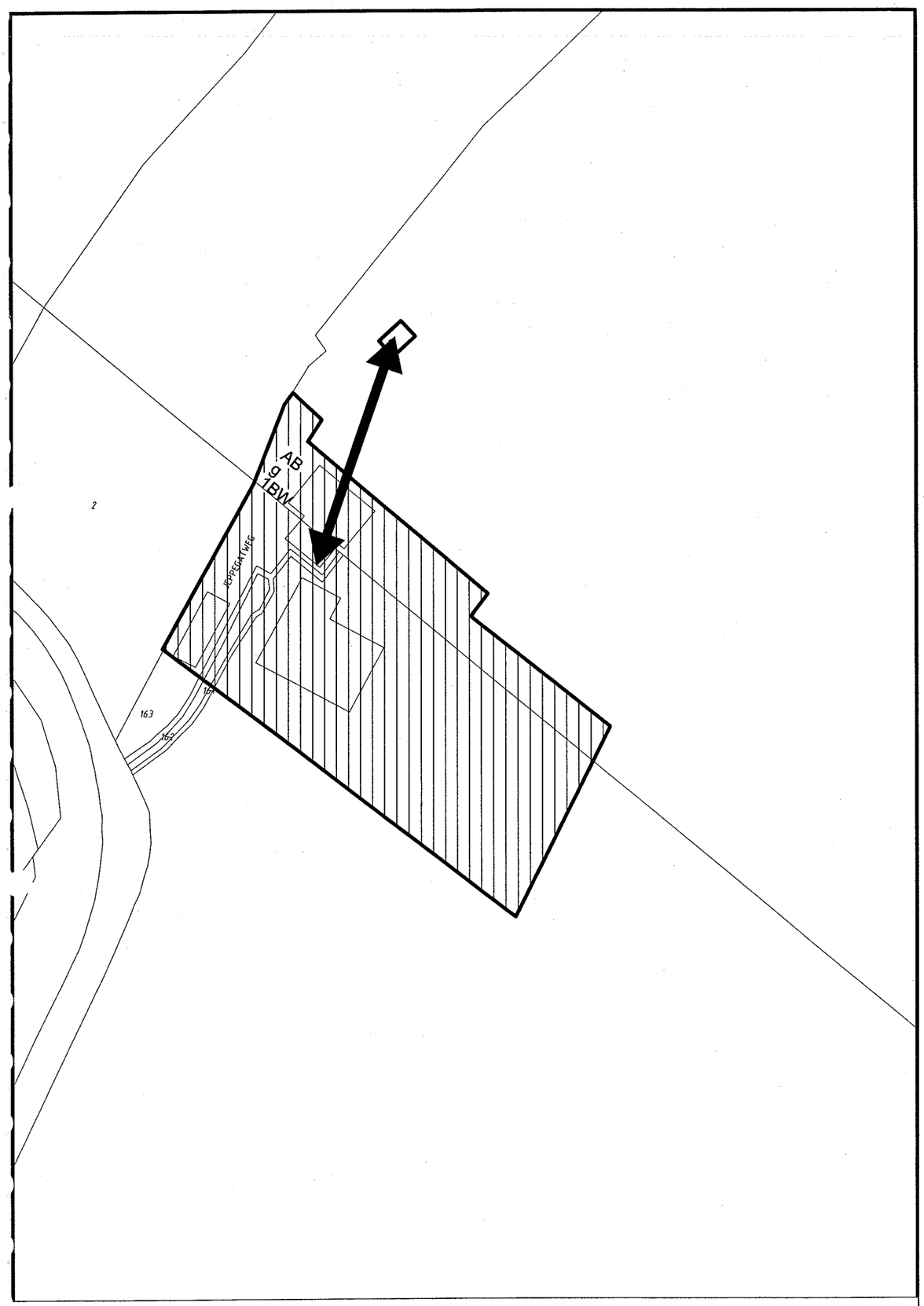

B|ЯO

SCHAAL 1: 2000

10-07-2007

40921otb.dwg

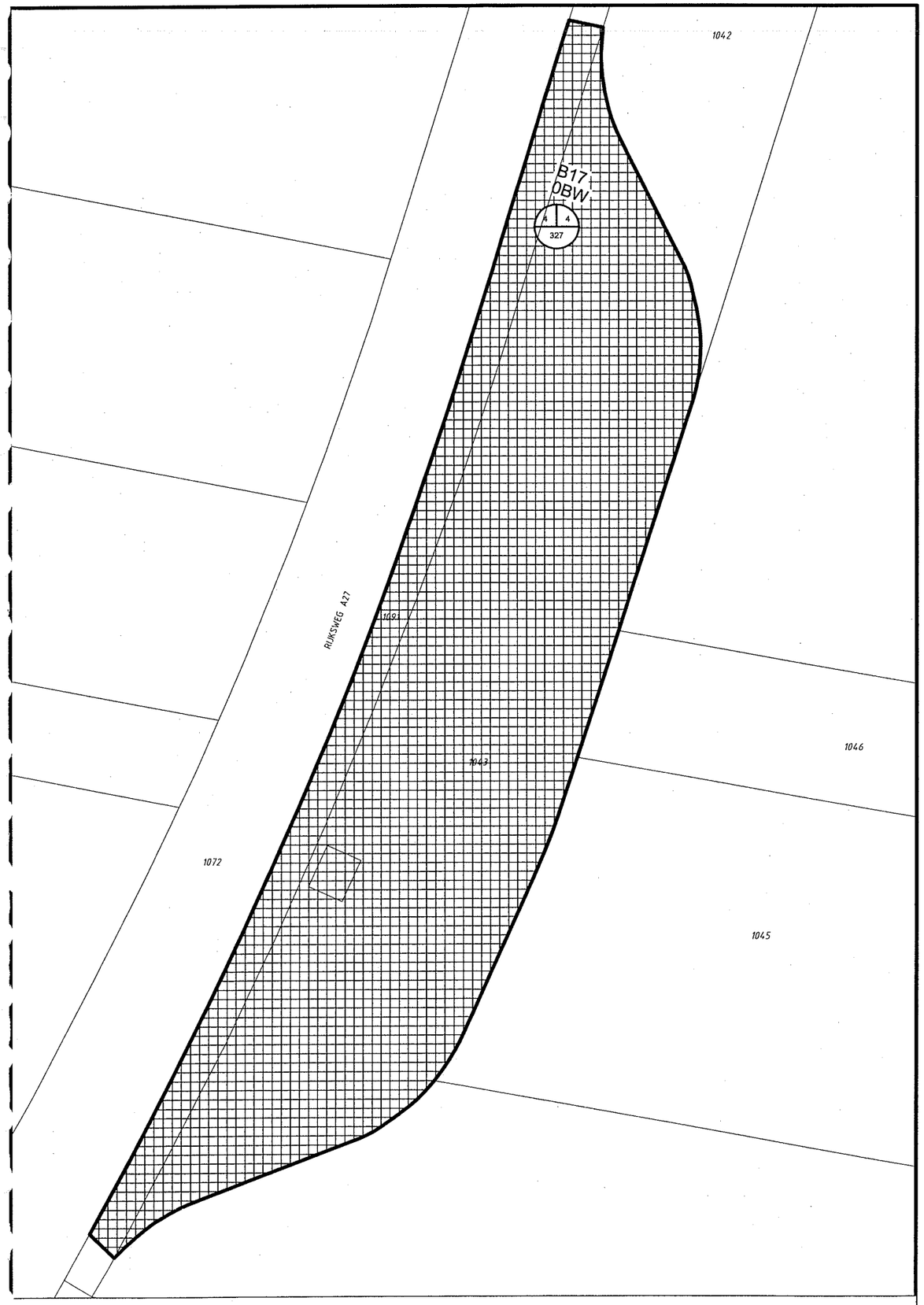

B|ЯO

SCHAAL 1: 2000

10-07-2007

4092totb.dwg

109

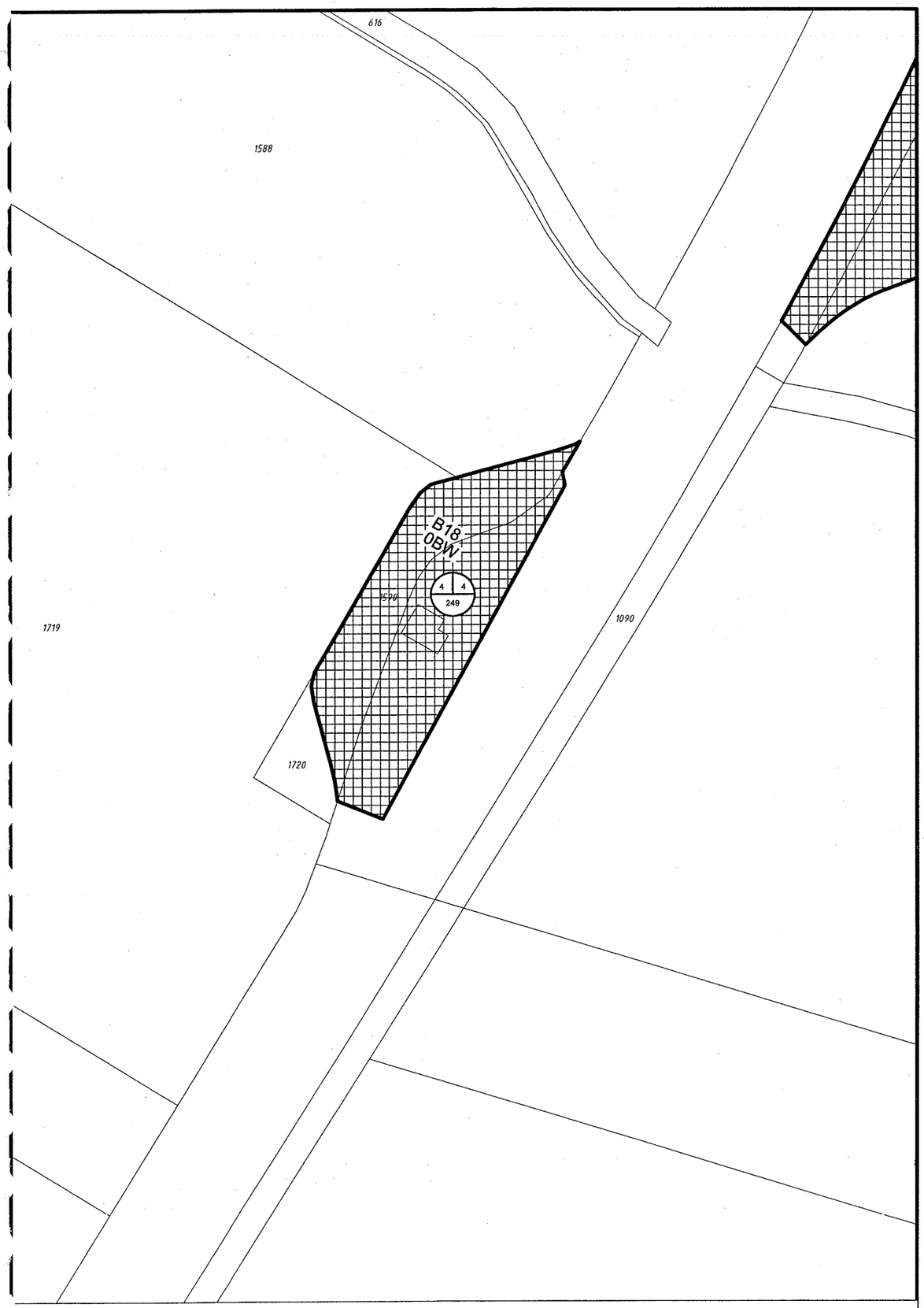

B|ЯO

SCHAAL 1: 2000

10-07-2007

4092totb.dwg

110

VERKLARING

AANDUIDINGEN

KADASTRALE GEGEVENS

GRENS VAN HET BESTEMMINGSPLAN

BESTEMMINGSGRENS

BOUWGRENS

MEDEBESTEMMINGEN

AB — AGRARISCHE BEDRIJFS-DOELEINDEN -AB-

B — BEDRIJFSDOELEINDEN -B-

M — MAATSCHAPPELIJKE DOELEINDEN -M-

N — NUTSVOORZIENINGEN -N-

R — RECREATIEVE DOELEINDEN -R-

Mo — MOLEN -Mo-

AANDUIDINGEN BINNEN MEDEBESTEMMINGEN

3 — MAXIMALE GOOTHOOGTE

6 — MAXIMALE NOKHOOGTE

206 — MAXIMAAL BEBOUWINGSOPPERVLAK

ÉÉN BOUWBLOK/BESTEMMINGSVLAK VORMEND

1BW	AANTAL BEDRIJFSWONINGEN
B14	BESTEMMING
g	GRONDGEBONDEN BEDRIJF
ng	NIET-GRONDGEBONDEN BEDRIJF
gt	GLASTUINBOUWBEDRIJF
w	WONEN TOEGESTAAN
ww	WOONWAGEN TOEGESTAAN
▲	LOONWERKBEDRIJF TOEGESTAAN

MEDEGEBRUIK WOONDOELEINDEN

451	VOLGNUMMER (ZIE LIJST)
* (1)	WOONSCHIP EN VOLGNUMMER (ZIE LIJST)

Behoort bij het besluit van de raad van de gemeente Werkendam, d.d. 19 juni 2007, tot vaststelling van het bestemmingsplan "Buitengebied Werkendam"

Mij bekend,
de griffier

mr. I. Bakker

GEMEENTE WERKENDAM

gemeente werkendam

Gemeente Werkendam

Bestemmingsplan Buitengebied

Verklaring Detailplankaarten

getekend:	MB	datum:	aug.'05	concept VO:	..-..-....
tek. nr:	150x00130-lg2	wijz:	13-06-'06 / FH	voorontwerp:	..-..-....
proj. nr:	211x00970	wijz:	09-02-'07 / MB	ontwerp:	..-..-....
schaal:	-	wijz:	13-02-'07 / FH	vastgesteld:	..-..-....
formaat:	A3	laatste wijz:	10-07-'07 / FH	goedgekeurd:	

BRO
Ruimte om in te leven

Bosscheweg 107
Postbus 4
5280 AA Boxtel

T 0411 85 04 00
F 0411 85 04 01
E info@bro.nl
W www.bro.nl