

bestemmingen

- W Wonen
in de aangewezen klasse:
V = vrijstaand
- V Verkeersgebied
- V V Verkeersgebied
- G Groen
- W Water

dubbelbestemmingen

- leidingen

aanduidingen

- plangrens
- dwarsplangrens
- bestemmingsgrens
- voorgevelrooij grens

- voorgevelrooij bijgebouwen
- gasleiding

- Wonen
- maximale goetochte in meters
- maximale bouwtege in meters
- aantal woningen binnen bouwtege

- geen gebouwen toegestaan

- fietspad

- gemeentelijk monument

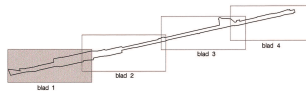
- verkeersvoorzieningen

- monumentaal groen

- brug

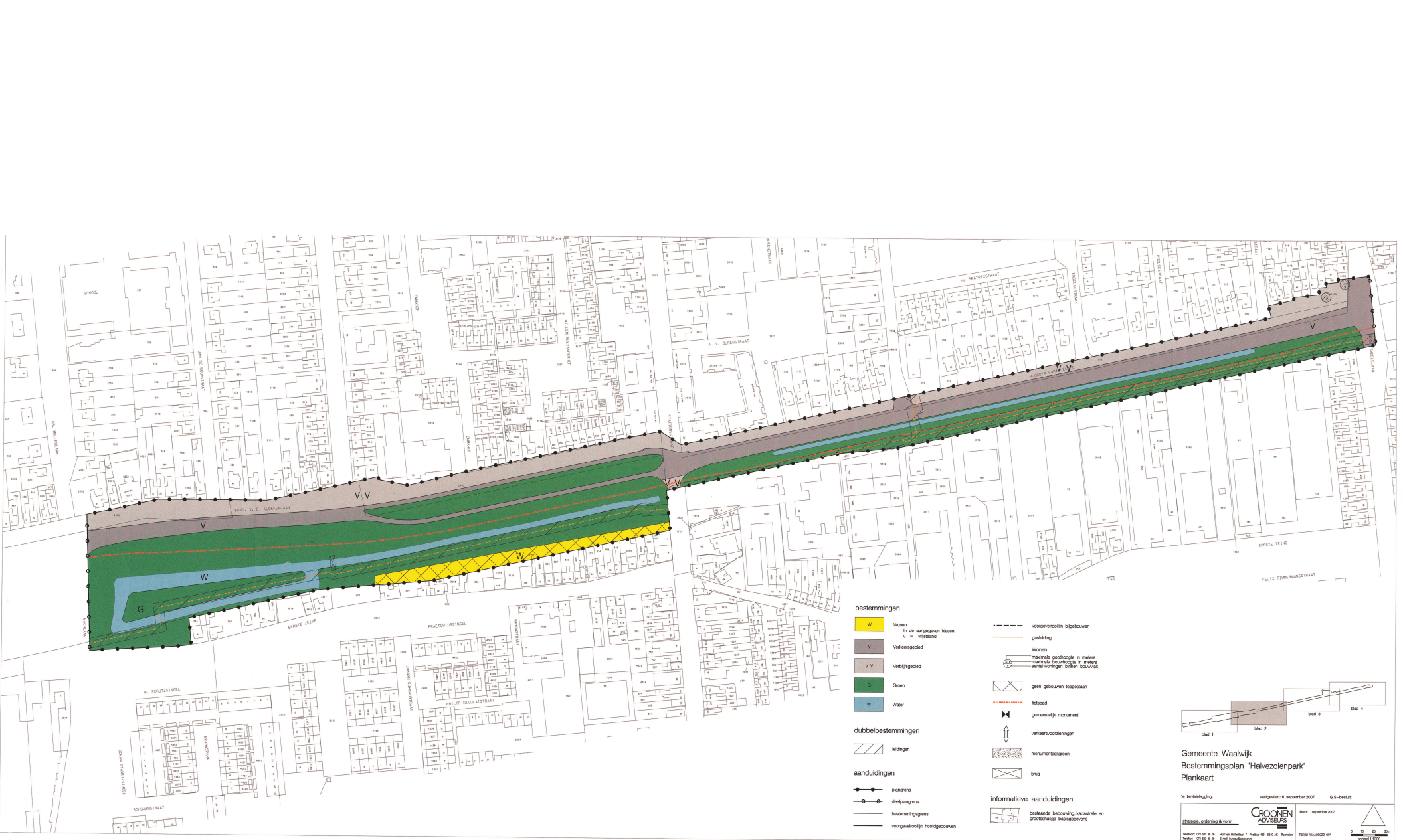
Informatieve aanduidingen

- bestaande bebouwing, kadestelsel en
prospectieve bestemmingen



**Gemeente Waaijk
Bestemmingsplan 'Halvezolenpark'
Plankaart**

te verlening
 vastgesteld op 6 september 2007 G.S.-besluit
 06/01 september 2007
CROONEN ADVISORS
 strategische ordening & vorm
 telefoon 03 80 88 88 info@croonen.nl Postbus 45 3840 AA, Amstelveen
 Telefax 03 80 88 88 t.me.croonen.nl
 T002-VIA002-01A
 schaal 1:500



bestemmingen

- W
Wonen
in de aangegeven klasse
of in afstand
- V
Verkeersgebied
- V.V.
Verkeersvrij gebied
- G
Groen
- W
Water

dubbelbestemmingen

- W/V
Wonen
Verkeersgebied

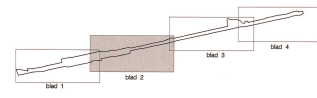
aanduidingen

- plingrens
- dieplingrens
- bestemmingsgrens
- voorgeveloeflijn hoofdgebouwen

- voorgeveloeflijn bijgebouwen
- gasleiding
- Wonen
maximale goetshoogte in meters
maximale bouwhoogte in meters
maximale vloerhoogte boven perceelvlak
- geen gebouwen toegestaan
- fietspad
- gemeentelijk monument
- verkeersvoorzieningen
- monumentaal groen
- brug

informatieve aanduidingen

- bestaande bebouwing, kadastrale en
grontwachtelijke bestelgegevens



**Gemeente Waalwijk
Bestemmingsplan 'Halvezolenpark'
Plankaart**

1:4 herbelegging: vastgesteld: 6 september 2007 G.S.-beoord.:
 06/09 september 2007
 strategische ordening & vorm
CROONEN ADVISERS
 Postbus 125, 6660 AC Wageningen, T: 0316 400001, F: 0316 400002, E: info@croonen.nl
 T: 0316 400001, F: 0316 400002, E: info@croonen.nl



bestemmingen

- W Wonen
in de aangrenzen klassen
V = vrijstaand
- V Verkeersgebied
- V V Verrijdbare gebied
- G Groen
- W Water

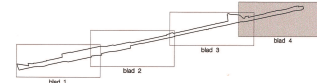
dubbelbestemmingen

- hellingen
- aanduidingen
- plangrens
- oesplangrens
- bestemmingsgrens
- voorgevelcolijn hoofdgebouwen

- voorgevelcolijn bijgebouwen
- gasleiding
- Wonen
maximale goetruimte in meters
maximale bouwhoogte in meters
aantal woningen binnen bouwvlak
- geen gebouwen toegestaan
- fietspad
- gemeentelijk monument
- verkeersvoorzieningen
- monumentaal groen
- brug

informatieve aanduidingen

- locaalarchitectuur, kadasterale en
grontschappelijke aanduidingen



**Gemeente Waalwijk
Bestemmingsplan 'Halvezolenpark'
Plankaart**

in samenwerking met vastgesteld op 6 september 2007 G.S.-beoordeling: dekkend - herbestemming

afbeelding, ordening & vorm: **CROONEN ADVISORIS**

Telefoon: 073 222 2222 | E-mail: info@croonen.nl | Postbus 408 | 6000 HC | Kerkrade
Tevens: 073 222 2222 | E-mail: info@croonen.nl

Tekening: AAN-000000-01-01
Schaal: 1:1000