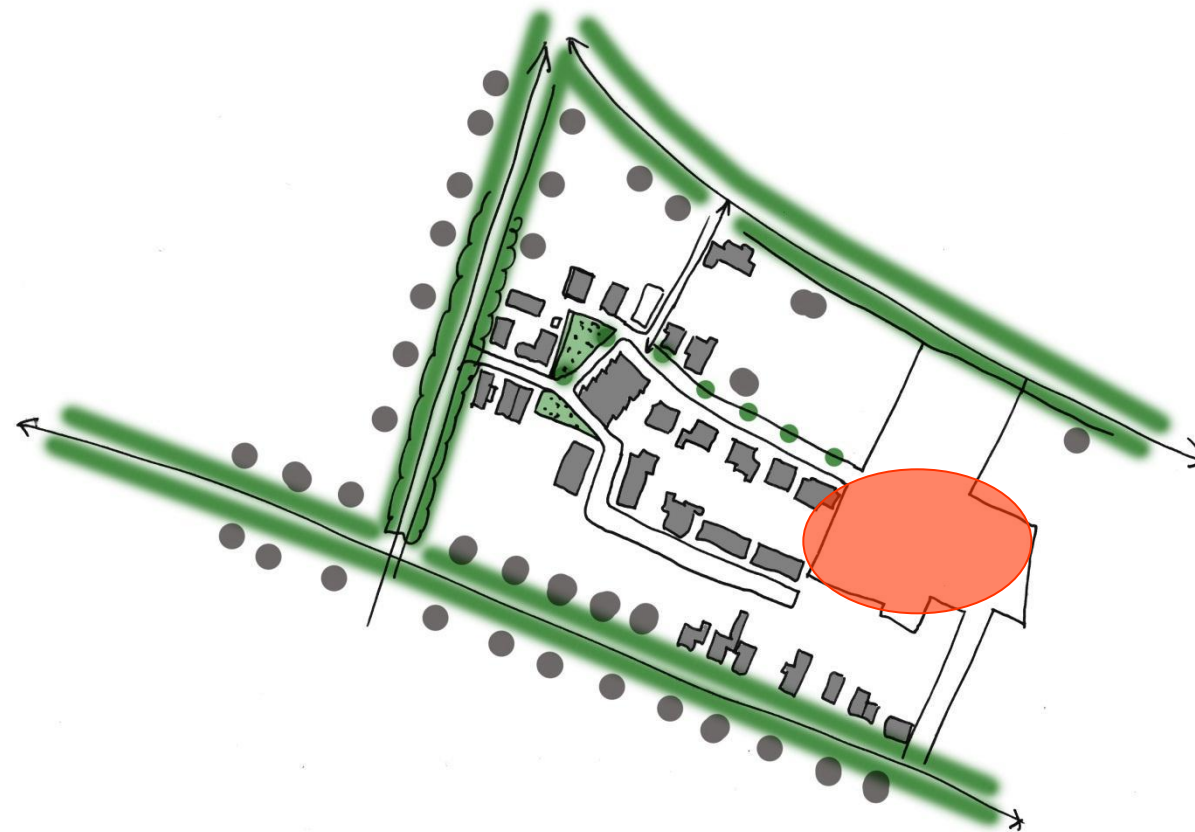


verkaveling

kernfase 2 te cromvoirt



MEI 2016 | APRIL 2018
aanvulling Bureau Verkuylen oktober 2018

De familie Schuurmans en familie Engbersen zijn in het bezit van twee aangrenzende percelen in Cromvoirt, gemeente Vught. Zij hebben Van Pelt architecten gevraagd om een ontwerpstudie te doen naar de invulling van deze percelen. Naar aanleiding daarvan is er overleg geweest met de Gemeente Vught en de aangrenzende percelen.

Inmiddels is het 2016 en worden de plannen concreter met de volgende randvoorwaarden:

- De gemeente Vught is akkoord gegaan met bouwen op de kavels met de volgende randvoorwaarden:
 - Er mogen 13 kavels worden gevormd, waarbij 4 kavels ingevuld dienen te worden met starterswoningen.
 - Er mag welstandsvrij worden gebouwd.
- Het perceel is iets kleiner geworden, omdat er een stuk binnen de familie wordt gehouden.
- Uitgangspunt is altijd geweest om aan te sluiten op de inbreiding die vanaf de jaren negentig is gestart met de Van Rijswijkstraat en Van de Goorstraat. Helaas wil één van de burens niet meewerken, waardoor de verbinding met de Van de Goorstraat nu niet mogelijk is.

Doel van deze ontwerpstudie is het principe van de verkaveling. Daarbij hoort ook de inrichting van de openbare ruimte en regels voor bebouwing.

Van Pelt architecten
mei 2016 | bijgesteld april 2018

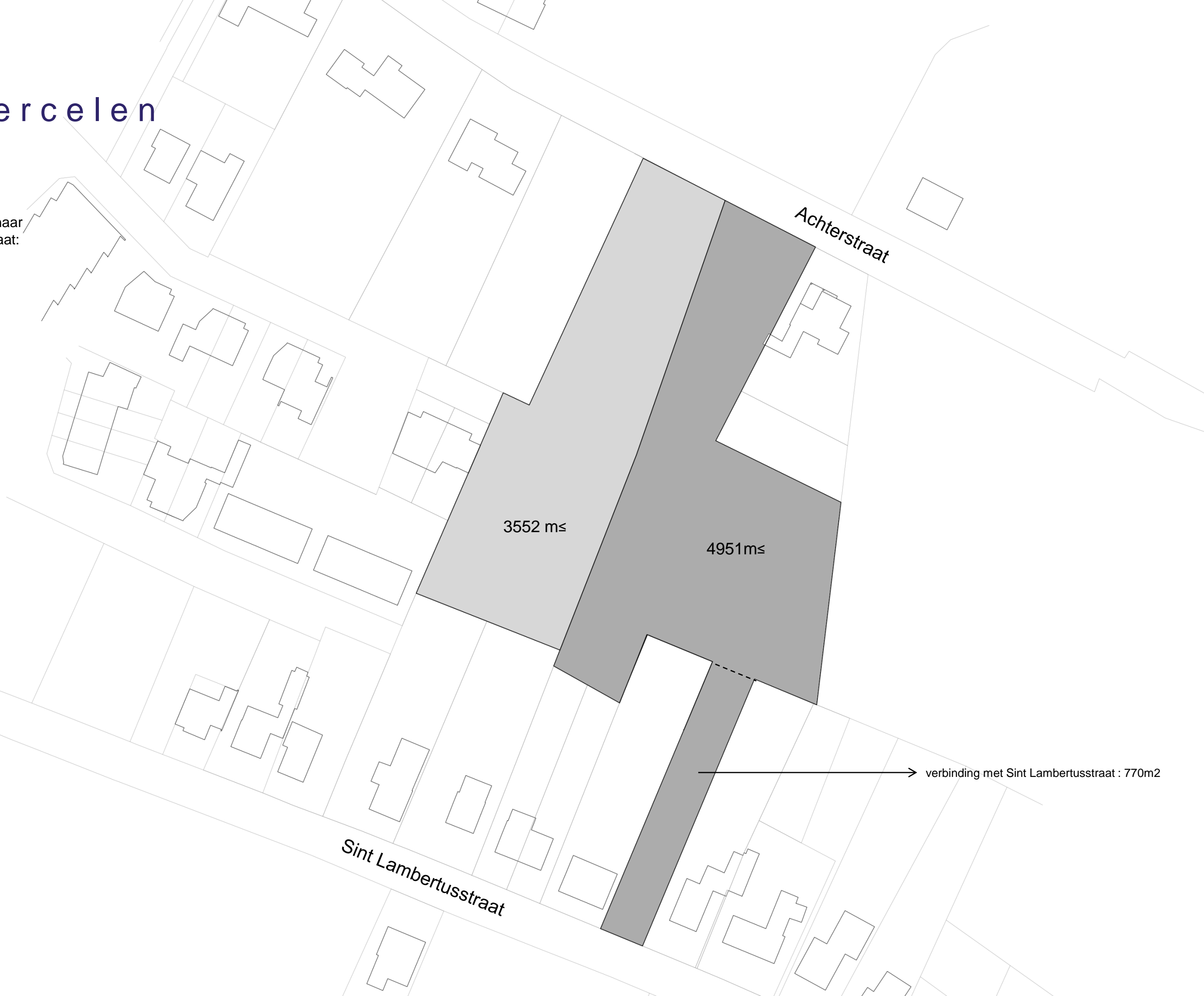




percelen

Oppervlakte totaal:
8503 m²
Waarvan verbinding naar
de Sint Lambertusstraat:
770m²

gebiedsoppervlakte
te verkavelen:
7733m²



Achterstraat

3552 m²

4951m²

→ verbinding met Sint Lambertusstraat : 770m²

Sint Lambertusstraat

Programma:

- 13 kavels, waarvan 4 starterswoningen
- 7 woningen: 7x2pp=14pp
 - 1pp/woning op het kavel oplossen (oprit)
 - 7pp in openbaar gebied
- 4 woningen: 4x1,7pp=6,8pp
 - 7pp in openbaar gebied

Parkeernormen autoparkeren					
	Vught centrum	Vught rest bebouwde kom	Cromvoirt en buitengebieden	Aandeel bezoek	Eenheid
Wonen					
Koop, vrijstaand	1,5	1,9	2,0	0,3	woning
Koop, twee-onder-een-kap	1,4	1,8	1,9	0,3	woning
Koop, tussen- en hoek	1,2	1,6	1,7	0,3	woning
Koop, etage, goedkoop	1,0	1,3	1,3	0,3	woning
Koop, etage, midden	1,1	1,5	1,6	0,3	woning
Koop, etage, duur	1,3	1,7	1,8	0,3	woning
Huur, etage, goedkoop	0,8	1,1	1,1	0,3	woning
Huur, etage, midden	0,8	1,1	1,1	0,3	woning
Huur, etage, duur	1,1	1,5	1,6	0,3	woning
Sociale huurwoning	1,0	1,3	1,3	0,3	woning
Huurhuis, vrije sector	1,2	1,6	1,7	0,3	woning
Serviceflat, aanleunwoning	0,8	0,9	0,9	0,3	woning
Detailhandel					
Wijkcentrum klein		4,5	5,0	76%	100 m ² b.v.o.
Wijkcentrum gemiddeld		5,1	5,6	79%	100 m ² b.v.o.
Wijkcentrum groot		5,7	6,2	81%	100 m ² b.v.o.
Centrum	2,9			82%	100 m ² b.v.o.
Werken					
Kantoor zonder baliefunctie	1,5	2,1	2,5	5%	100 m ² b.v.o.
Kantoor met baliefunctie	2,0	2,8	3,5	20%	100 m ² b.v.o.
Bedrijf, arbeidsintensief, bezoekerextensief	1,5	2,3	2,3	5%	100 m ² b.v.o.
Bedrijf, arbeidsextensief, bezoekerextensief	0,6	1,0	1,0	5%	100 m ² b.v.o.
Bedrijfsverzamelgebouw	1,2	1,8	1,9	Var.	100 m ² b.v.o.
Horeca					
Discotheek	6,9	20,8	20,8	99%	100 m ² b.v.o.
Café, bar, cafetaria	5,0	6,0	7,0	90%	100 m ² b.v.o. Incl. terras
Restaurant	9,0	13,0	15,0	80%	100 m ² b.v.o. Incl. terras

Centrumgebied: Gebied binnen de ring Secretaris van Rooijstraat, Dr. Hillenlaan, Buxtelseweg, Taalstraat, Helvoirtseweg en Kapellaan



Cromvoirt

Cromvoirt is een dorp ontstaan uit lintbebouwing met centraal de kerk en gemeentehuis. De verbindingswegen zijn opvallend groen door bomen aan beide zijden van het straatprofiel.

In de jaren '90 is er een plan gemaakt voor inbreiding tussen de Achterstraat en de Sint Lambertusstraat. Opvallend daarbij is het groene pleintje dat samen met de toepassing van de lichte kleur baksteen een eigen identiteit geeft aan dit buurtje. Onhandig is dat er maar één toegangsweg is voor auto's.

Met de verkaveling van de nieuwe percelen ontstaat er een goede verbinding voor de bestaande inbreiding en de nieuw te verkavelen percelen.

De kavels mogen welstandsvrij bebouwd worden, maar er is wel behoefte aan een gebied met een eigen identiteit. Dit willen we realiseren door regels voor rooilijnen, bebouwingstype, hoogte en een openbare ruimte met een duidelijke eigen identiteit.

Aan de hand van een aantal referentieprojecten laten we zien hoe wij de identiteit van de openbare ruimte willen vormgeven.



Twee groene pleintjes (wadi links en spelen rechts)



Van de Goorstraat doodlopend, rechts erfafscheiding van woningen St Lambertusstraat.



Van Rijswijkstraat doodlopend op nieuwe percelen



plek – sfeer en eenheid

Referentie Meliepark Vlijmen:


- Sterke groene drager
- Brede ruimtelijk opgezette straten
- Hagen op de erfgrans en tussen stoep, parkeervlakken en de straat



plek – sfeer en eenheid

Referentie – Zundert (Plein 06):

- Sterke groene drager
- Hagen rondom parkeervlakken
- Hagen rondom voortuinen
- Verschillende type bomen
- Verspringende rooilijnen
- Bestrating in één type steen, verschillende richtingen



plek – sfeer en eenheid

Referentie – Lithoijen-Noord (Andre van de Ven architecten):

- wonen als op een boerenerf
- Verschillende kaprichtingen als boerschuren op het erf
- Erf-sfeer door één type bestrating
- Parkeren onder de bomen
- Bomenrijen op de kavelgrenzen (als in het weiland)



identiteit nieuwe inbreiding = erf



Hagen begeleiden de straat en vormen buffer met parkeren



Bestrating als op erf: parkeren, straat en stoep onderscheidend door rabatstrook, maar niet in materiaal.



Hagen vormen de erfgrrens met openingen naar de opritten



Hagen rondom parkeervlakken



Erf: bijzonder pleintje met bomen –met bankjes of speelplek



Bomenlaan als entree van de nieuwe buurt. Daartussen kan ook geparkeerd worden

verkavelingsvoorstel



f a s e I
 2 kavels 743- 728m²
 2 kavels 650- 642m²
 3 kavels 486- 486- 510m²
 2 kavels 664- 680m²
 4 kavels 171- 141 - 128 - 142 m²
 totaal 13 kavels = 6171m²

Parkeren binnengebied:
 7pp op kavel
 10pp op erf = openbare ruimte
 9pp tussen de bomen langs
 verbindingsweg

f a s e II
 Nader in te vullen

Totaal terrein:
 8.503m² (3.552 + 4.951 m²)
 Terrein te verkavelen excl
 ontsluitingsweg 8.503 - 770m²
 (achterpad: 101m², niet ingevuld:184m²
)

Verkavelingsoppervlak
 6.171/7.733*100 = 79,8%

-  Bebouwingsvlak
-  Kavel
-  Stoep
-  Bestrating erf
-  Bestrating erf parkeerplaats
-  Hagen
-  Parkeren halfverharding
-  Groene invulling
-  Halfverharding achterpad
-  Parkeren op kavel
-  Parkeren op stoep
-  plangrens