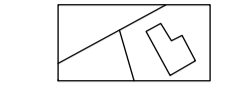
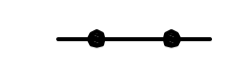
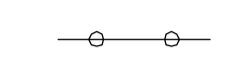


LEGENDA

ALGEMEEN

-  kadastrale ondergrond
-  plangrens
-  grens golfgebied
- 1** compartiment









ONTSluitING

-  gebiedsontsluitingsweg
-  erfontsluitingsweg
-  onverharde weg
-  fietspad
-  wandelpad op dijk

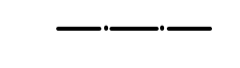
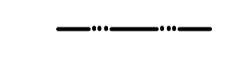
BEBOUWING EN FUNCTIES

-  woning met bijbehorend perceel
-  agrarisch bedrijf
-  overige bedrijvigheid en functies

GROEN

-  (ZL) water / (legger)waterloof
-  dichtbegroeide dijk / talud
-  bomensingel
-  houtwal / opschot
-  solitaire boom
-  waardevolle historische groenstructuur
-  zone aanleg zandvang Waterschap De Dommel
-  zone Waterschap Aa en Maas

TRANSPORTLEIDINGEN

-  hogedruk gasleiding Gasunie
-  leiding Essent Kabelcom

Gemeente Vught
Bestemmingsplan Golfbaan Cromvoirt

Bestaande situatie

	projectleider	J.V.	datum	06-12-2007	schaal	1:2500	project	23507016
	medewerker	J.N.L.	visiedag	08-12-2009			blad	BT01
	tekenaar	J.N.L.	visiedag	22-04-2010	visiedag			
	Bureau Verkuylen bv • Vlaamsestraat 6 • 5222 AE 's-Hertogenbosch • tel: (073) 623 13 13 • fax: (073) 623 94 34 • info@bureauverkuylen.nl							