Rapportage
Quickscan Flora en Fauna

Dorpstraat 189
Veldhoven

rapport 3276R007-3

datum:	15 oktober 2020
opdrachtgever:	Pouderoyen-Tonnaer, St. Stevenskerkhof 2, 6511 VZ Nijmegen.

Niets uit deze uitgave mag worden vermenigvuldigd en / of openbaar gemaakt zonder schriftelijke toestemming van Archimil BV. Op al onze werkzaamheden zijn de algemene leveringsvoorwaarden van toepassing, zoals gedeponeerd bij de Kamer van Koophandel te Eindhoven, onder nummer 17159750.

VERANTWOORDING

P. Heesakkers
Ecoloog / adviseur

Ir. J.B.P. van der Stroom
Ecoloog / senior adviseur

Archimil B.V. Koningsplein 18, 5721 GJ Asten, Tel.nr. 0493-671818 – Faxnr. 0493-671800, Email: info@archimil.nl
Archimil BV, Laagheidehof 5, 5804 XB Venray, telnr. 0478-515736
Rabobank Iban NL70RABO01636.28.580, Kvk nr. 17159750

SAMENVATTING

In verband met geplande herontwikkeling aan de Dorpstraat 189 te Veldhoven is door Pouderoyen-Tonnaer schriftelijk opdracht verleend om een quickscan flora en fauna op bovengenoemde locatie uit te voeren.

Het onderzoek heeft tot doel inzicht te verkrijgen in de mogelijke aanwezigheid van beschermde flora en fauna en om vast te stellen of de geplande activiteit van invloed is op beschermde flora of fauna.

De geografische gegevens van de onderzoekslocatie staan weergegeven in het volgende overzicht:

Gemeente	Veldhoven	
Adres	Dorpstraat 189 te Veldhoven	
Kadastraal	Sectie: A	Nr: 3046, 3048, 3049
Coördinaten	X: 156.596	Y: 380.030
Oppervlakte onderzoekslocatie	1035 m^2	

Bij de quickscan die is uitgevoerd aan de Dorpstraat 189 te Veldhoven is op de locatie geen beschermde flora en fauna waargenomen die een belemmering kan vormen voor de voorgenomen activiteit. Ook worden, op basis van het gebruik van de locatie en de directe omgeving, geen beschermde flora en fauna verwacht.

Op basis van de quickscan wordt een aanvullend of nader onderzoek naar de aanwezige flora en fauna, voor de geplande activiteiten, niet noodzakelijk geacht. Voor de geplande activiteiten is op basis van de bekende gegevens geen ontheffingsaanvraag in het kader van de Wet natuurbescherming noodzakelijk.

Voor de activiteit zullen enkele coniferen worden gerooid welke als nestgelegenheid kunnen dienen voor diverse vogels. Op basis van artikel 3.1 van de Wet Natuurbescherming is het verboden om opzettelijk nesten, rustplaatsen en eieren van vogels als bedoeld in artikel 1 van de Vogelrichtlijn te vernielen of te beschadigen, of nesten van vogels weg te nemen. Werkzaamheden zullen alsdan buiten het broedseizoen uitgevoerd dienen te worden (tussen 15 juli en 15 maart).

INHOUDSOPGAVE

SAMENVATTING

1 INLEIDING EN DOEL VAN HET ONDERZOEK 1

2 WET NATUURBESCHERMING 2

3 LOCATIEGEGEVENS 4

3.1 ALGEMEEN 4
3.2 OMGEVING 4
3.3 NATURA 2000 4
3.4 NATUURBEHEERPLAN 4

4 QUICKSCAN 5

4.1 DOELSTELLING 5
4.2 BESCHRIJVING VAN DE ACTIVITEIT 5
4.3 BIOTOOPTYPEN EN BESCHRIJVING FLORA EN FAUNA 5
4.4 INVENTARISATIEGEGEVENS VANUIT DE OMGEVING 6

5 CONCLUSIES EN AANBEVELINGEN 11

Bijlage 1 ..... situering in de regio
Bijlage 2 ..... globaal rapport verspreiding beschermde diersoorten
Bijlage 3 ..... checklist vooronderzoek vleermuizen
Bijlage 4 ..... fotobijlage

1 INLEIDING EN DOEL VAN HET ONDERZOEK

In verband met geplande herontwikkeling op het terrein aan de Dorpstraat 189 te Veldhoven is schriftelijk opdracht verleend om een quickscan flora en fauna op bovengenoemde locatie uit te voeren.

Het onderzoek heeft tot doel inzicht te verkrijgen in de mogelijke aanwezigheid van beschermde flora en fauna en om vast te stellen of de geplande activiteit van invloed is op beschermde flora of fauna.

Contactpersoon voor de opdrachtgever was de heer N. de Geus. De werkzaamheden bij Archimil zijn begeleid door de heer P. Heesakkers.

Luchtfoto van de onderzoekslocatie

2 WET NATUURBESCHERMING

De bescherming van plant- en diersoorten is geregeld in de Wet natuurbescherming. Ongeveer 500 soorten, van de 36.000 soorten die in Nederland voorkomen, vallen onder de bescherming van deze wet. Om kwetsbare soorten te beschermen bevat de Wet natuurbescherming een aantal verbodsbepalingen, zoals het verbod op het doden of verontrusten van dieren of het verbod om planten te plukken.

De wet is bedoeld om soorten te beschermen en dient niet ter bescherming van individuele planten of dieren. De wet is erop gericht dat het voortbestaan van soorten niet in gevaar te brengen.

De Wet natuurbescherming deelt soorten in drie beschermingsregimes in:

1. Beschermingsregime soorten Vogelrichtlijn. Dit zijn alle van nature in Nederland in het wild levende vogels (§3.1 van de wet).
2. Beschermingsregime soorten Habitatrichtlijn. Dit zijn soorten die genoemd zijn in Bijlage IV van de Habitatrichtlijn, Bijlage I en II van het Verdrag van Bern en Bijlage II van het Verdrag van Bonn. In de Bijlagen van de Verdragen van Bern en Bonn worden ook vogels genoemd (§3.2 van de wet).
3. Beschermingsregime andere soorten. Dit zijn soorten die genoemd zijn in de bijlage van de Wet natuurbescherming. Het gaat hier om de bescherming van zoogdieren, amfibieën, reptielen, vissen, dagvlinders, libellen, kevers (onderdeel A van de bijlage) en vaatplanten (onderdeel B van de bijlage) voorkomend in Nederland (§3.3 van de wet).

De Wet natuurbescherming maakt invulling van de wet door provincies mogelijk, hiertoe kunnen provincies een eigen invulling geven aan de bescherming van soorten. Dit is door de provincie Noord-Brabant geregeld in de Interim omgevingsverordening Noord-Brabant van 10 september 2019.

De Wet natuurbescherming stelt het volgende:

Het is verboden opzettelijk van nature in Nederland in het wild levende vogels van soorten als bedoeld in artikel 1 van de Vogelrichtlijn te doden, te vangen en/of te verstoren. Het is tevens verboden opzettelijk nesten, rustplaatsen en eieren van vogels als bedoeld in artikel 1 van de Vogelrichtlijn te vernielen of te beschadigen, of nesten van vogels weg te nemen. (artikel 3.1)

Naast vogels is het verboden in het wild levende dieren van soorten, genoemd in bijlage IV, onderdeel a, bij de Habitatrichtlijn, bijlage II bij het Verdrag van Bern of bijlage I bij het Verdrag van Bonn, in hun natuurlijk verspreidingsgebied opzettelijk te doden, te vangen of te verstoren. Het is tevens verboden de voortplantingsplaatsen of rustplaatsen van dieren als bedoeld in het eerste lid te beschadigen of te vernielen.

Het is verboden om planten van soorten, genoemd in bijlage IV, onderdeel b, bij de Habitatrichtlijn of bijlage I bij het Verdrag van Bern, in hun natuurlijke verspreidingsgebied opzettelijk te plukken en te verzamelen, af te snijden, te ontwortelen of te vernielen. (artikel 3.5)

Onverminderd artikel 3.5, eerste, vierde en vijfde lid, is het verboden:

a. in het wild levende zoogdieren, amfibieën, reptielen, vissen, dagvlinders, libellen en kevers van de soorten, genoemd in de bijlage, onderdeel A, bij deze wet, opzettelijk te doden of te vangen;
b. de vaste voortplantingsplaatsen of rustplaatsen van dieren als bedoeld in onderdeel a opzettelijk te beschadigen of te vernielen, of
c. vaatplanten van de soorten, genoemd in de bijlage, onderdeel B, bij deze wet, in hun natuurlijke verspreidingsgebied opzettelijk te plukken en te verzamelen, af te snijden, te ontwortelen of te vernielen. (artikel 3.10).

Dit houdt in dat binnen het plangebied in eerste instantie vastgesteld dient te worden of daarbinnen of in de directe nabijheid beschermde soorten aanwezig zijn. Indien deze aanwezig zijn dient het schadelijke effect van de activiteiten op de aanwezige soorten vastgesteld te worden en dient mogelijk een ontheffing in het kader van de Wet natuurbescherming aangevraagd te worden.

3 LOCATIEGEGEVENS

3.1 Algemeen

De locatie is momenteel in gebruik als haarstudio, met bovenwoning, en siertuin. Uit gegevens van BAG-viewer volgt dat de bebouwing in 1930 is opgericht. Nadien is de bebouwing nog enkele malen uitgebreid en gerenoveerd. De siertuin is grotendeels begroeid met gras. Aan de zuidzijde staan enkele coniferen.

3.2 Omgeving

De onderzoekslocatie is gelegen in het zuidelijke deel van de woonkern van Veldhoven. De directe omgeving van de locatie bestaat uit:

- Noordzijde: met asfalt en klinkers verhard parkeerterrein met garageboxen.
- Oostzijde: Dorpstraat
- Zuidzijde: Woningen met siertuin
- Westzijde: Woningen met siertuin

3.3 Natura 2000

In de directe nabijheid van de onderzoekslocatie zijn geen natuurgebieden gelegen die als Natura 2000 gebied zijn aangewezen. Het meest nabijgelegen Natura 2000 gebied is de natuurlijke zone rondom de Run en Dommel, welke is opgenomen in natuurgebied Leenderbos, Groote Heide & de Plateaux. Deze natuurlijke zone is, aan de overzijde van de snelweg A67, op circa 1 km gelegen van de planlocatie.

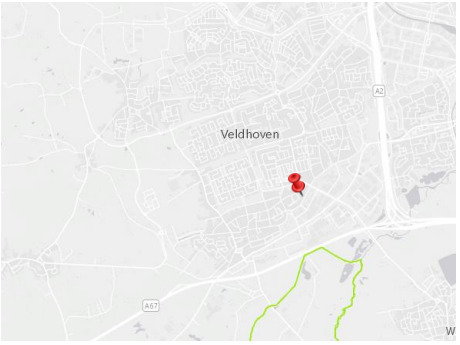

Gelet op de kleinschaligheid van de beoogde activiteit (zie §4.2), de omgeving van het plangebied en de afstand tot het Natura 2000 gebied, zal de gewenste herontwikkeling naar alle waarschijnlijkheid niet tot een toename van de stikstofdepositie in het Natura2000 gebied leiden. Om dit te bevestigen zou een Aeriusberekening kunnen worden uitgevoerd.

3.4 Natuurbeheerplan

Uit het natuurbeheerplan van de provincie Noord-Brabant blijkt dat de onderzoekslocatie niet in of tegen een natuur-(ontwikkelings)gebied gelegen is. De dichtstbijzijnde gebieden zijn rondom de Run en Dommel gelegen. Gelet op de afstand tot deze gebieden zal de gewenste herontwikkeling geen negatief effect hebben op deze gebieden.

Natuurbeheerplan provincie Noord-Brabant

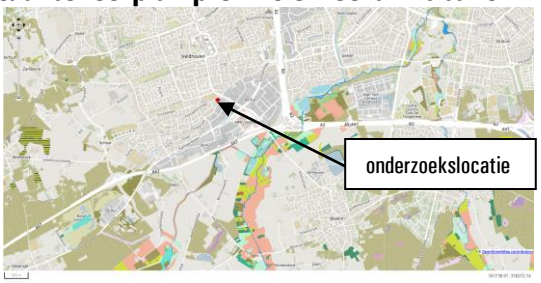

4 QUICKSCAN

4.1 Doelstelling

Het onderzoek heeft tot doel vast te stellen of op de onderzoekslocatie soorten aanwezig (kunnen) zijn die vallen onder de Wet natuurbescherming en waarmee bij de ontwikkeling van het perceel rekening gehouden dient te worden, hetzij in het zoeken naar alternatieven voor de geplande werkzaamheden, hetzij in het aanvragen van een ontheffing in het kader van de Wet natuurbescherming.

4.2 Beschrijving van de activiteit

In de nabije toekomst zal de bebouwing worden gesloopt en worden vervangen door een appartementen-complex en parkeerplaats.

4.3 Biotooptypen en beschrijving flora en fauna

De quickscan bestaat uit het vaststellen van welke biotopen in het plangebied aanwezig zijn. Op voorhand is ingeschat dat, gelet op het gebruik van de locatie als woning met siertuin, vogels en vleermuizen vermoedelijk de belangrijkste fauna zijn welke negatief beïnvloed zouden kunnen worden door de beoogde herontwikkeling.

Middels een literatuurstudie (zie §4.4) en veldonderzoek is beoordeeld of op de planlocatie beschermde soorten kunnen worden aangetroffen.

De veldinspectie is uitgevoerd op 6 oktober 2020 door de heer J. Timmermans, ervaren ecologisch medewerker van ons bureau. In bijlage 4 is fotoreportage van het plangebied bijgevoegd. Bij de veldinspectie is gebleken dat sprake is van een afgewerkte woning en een soortenarme siertuin.

In de siertuin zijn enkele coniferen aanwezig. Zintuiglijk zijn hierin geen nesten waargenomen. Niet uit te sluiten valt dat in de broedperiode (15 maart tot 15 juli) de bomen worden gebruikt als broedplaats voor diverse vogelsoorten. Op het noordelijke deel van de siertuin is een tuinhuis aanwezig. In en rond het tuinhuis zijn geen aanwijzingen gevonden welke kunnen duiden op de aanwezigheid van beschermde soorten. Evenmin worden beschermde soorten verwacht.

De hoofdbebouwing is voorzien van net afgewerkte boeiborden. Voor zover sprake is van spleten zijn hierin geen aanwijzingen gevonden welke kunnen duiden op de aanwezigheid van vleermuizen. In de muur zijn ventilatiesleuven aanwezig richting de spouwmuur, welke grotendeels voorzien zijn van spinnenwebben en derhalve niet gebruikt worden als invliegopening door vleermuizen.

Langs de dakkapellen zijn loodslabben aanwezig. Zintuiglijk zijn geen openingen aangetroffen welke toegankelijk kunnen zijn voor vogels (huismus) of vleermuizen.

Het dak is volledig geïsoleerd. Op de zolder zijn geen aanwijzingen gevonden welke kunnen duiden op de aanwezigheid van vogels, zoogdieren of vleermuizen.

Met betrekking tot de potentiële aanwezigheid van vleermuizen is een checklist van de vleermuizenwerkgroep Nederland ingevuld (bijlage 3). Uit de checklist volgt dat op de locatie bomen en opgaande gewassen aanwezig zijn waarin geen spleten of gaten zijn aangetroffen en derhalve niet gebruikt zullen worden als verblijfplaats. Op de locatie is bebouwing aanwezig met een spouwmuur, dakkapel en boeiborden. Bij potentiële invliegopeningen zijn geen aanwijzingen gedaan welke kunnen duiden op de aanwezigheid van vleermuizen.

Ten tijde van de veldinspectie is op de locatie geen flora en/of fauna waargenomen welke voorkomt in de bijlage van de Wet natuurbescherming. Gelet op het gebruik van de locatie en zijn omgeving worden deze ook niet verwacht.

4.4 Inventarisatiegegevens vanuit de omgeving

De inventarisatiegegevens vanuit de omgeving zijn opgevraagd bij het Natuurloket. De gegevens zijn afkomstig uit de Nationale Databank Flora en Fauna (NDFF). Opgemerkt wordt dat binnen een straal van 0-1 kilometer alleen enkele vaatplanten, vogels en zoogdieren zijn waargenomen. Derhalve zullen ook de soorten in een straal tot 5 kilometer worden behandeld. De rapportage is bijgevoegd in bijlage 2. Uit de rapportage blijkt dat binnen een straal van 0-5 kilometer van de onderzoekslocatie de volgende soorten zijn waargenomen:

<u>Amfibieën (alpenwatersalamander, bastaardkikker, heikikker, kamsalamander, knoflookpad, poelkikker en vinpootsalamander)</u>
De heikikker, kamsalamander, knoflookpad, poelkikker en vinpootsalamander zijn gebonden aan solitaire wateren welke niet bevolkt zijn met vis.

Aangezien solitair water ontbreekt is het voorkomen van deze soorten binnen het plangebied uit te sluiten.

De bastaardkikker is, evenals oa. de bruine kikker en de gewone pad, een algemene soort welke is opgenomen in bijlage A van de Wet natuurbescherming en in bijlage 3 van de Conventie van Bern. De soorten zijn eveneens opgenomen in bijlage 3 van de Interim omgevingsverordening van de provincie Noord-Brabant, waardoor een vrijstelling geldt voor de genoemde soorten.

Deze algemene soorten zijn voor hun voortplanting watergebonden en zullen, gelet op het landgebruik en het ontbreken van voortplantingswater, binnen het plangebied niet voorkomen.

<u>Reptielen (hazelworm, levendbarende hagedis, muurhagedis)</u>
De *hazelworm* verblijft het grootste gedeelte van de dag onze vegetatie, dood hout of in holen in de grond. Bij voorkeur in enigszins vochtige met dicht bedekte vegetatie in open bossen, bosranden, heidegebieden, houtwallen of spoor- en wegbermen.

De *levendbarende hagedis* is een nationaal beschermde soort welke is gebonden aan heide- en hoogveenlandschap of ruige landschappen als bermen, (spoor)wegen en duinen.

De *muurhagedis* is een warmteminnende soort, die in het noorden van zijn verspreidingsgebied alleen voorkomt in rivierdalen, omdat daar gunstigere klimatologische omstandigheden heersen. De soort kwam hier oorspronkelijk voor op warme, stenige plekken, zoals rotswanden. Met de bouw van stadsmuren kreeg de soort ook de gelegenheid om zich op muren te vestigen, zoals in Maastricht, en nog recenter kwamen daar spoortrajecten bij. De muurhagedis komt in ons land uitsluitend in Maastricht voor.

Door het ontbreken van geschikt habitat is het voorkomen van deze soorten binnen het plangebied uit te sluiten.

Vissen (beekprik)
De *beekprik* komt voor in enkele relatief natuurlijk stromende beken met een goede waterkwaliteit. Voor een voortplanting zijn ze afhankelijk van grindbanken. De larven leven in detritusbanken en slibbodems, waar ze zich ingraven en leven van detritus en kleine organismen die uit het water gefilterd worden. Bekend is dat de soort kan worden aangetroffen in bepaalde delen van de Dommel.

Door het ontbreken van open water is de soort binnen het plangebied uit te sluiten.

Kevers en weekdieren (vermiljoenkever)
Voor de beschermde kevers en weekdieren zijn weinig verspreidingsgegevens bekend, daarom wordt in deze paragraaf van alle beschermde kevers en weekdieren beoordeeld of ze in het plangebied kunnen voorkomen.

Vliegend hert (§3.3 Wnb) komt voor in (oude) eikenbossen

De beschermde houtkevers; vermiljoenkever, heldenbok en juchtleerkever (alle §3.2 Wnb) zijn afhankelijk van oude, holle of vrijstaande bomen of (natte) gebieden met veel dood hout.

De beschermde waterkevers brede geelrandwaterroofkever en gestreepte waterroofkever (beide §3.2 Wnb) zijn voor het voorkomen afhankelijk van grote wateren.

De aquatische slakkensoort platte schijfhoren (§3.2 Wnb) is afhankelijk van de aanwezigheid van heldere, schone wateren met waterplanten. Bataafse stroommossel (§3.2 Wnb) is een soort die voorkomt in stromend water (rivieren of beken).

In het plangebied ontbreken geschikte habitats voor de beschermde soorten kevers en weekdieren. Het voorkomen van deze soorten in het plangebied is derhalve uit te sluiten.

Vlinders (grote vos, grote weerschijnvlinder, iepenpage, kleine ijsvogelvlinder, teunisbloempijlstaart)
De *grote vos* is voor de afzet van eieren sterk afhankelijk van iepen en fruitbomen. De overwintering vind plaats in grotten of holle bomen.

De *grote weerschijnvlinder* komt voor in vochtige oudere loofbossen met open plekken erin. Vaak zijn het structuurrijke bossen uit verschillende boomsoorten met beekdalen en paden met brede bermen. De mannetjes en vrouwtjes ontmoeten elkaar bij opvallende, uit het kronendak of de bosrand stekende oude bomen als eiken. Als waardplanten dienen verschillende wilgensoorten (*Salix*).

De *iepenpage* is, zoals de naam al zegt, afhankelijk van de iep als waardplant, heeft geen groot leefgebied nodig en kan al voorkomen op plaatsen waar enkele iepen bij elkaar staan. De vlinder leeft vooral bij bloeiende en vruchtdragende bomen of op relatief jonge iepen. Geschikte bomen worden doorgaans gevonden in (vochtige) bossen, bosranden, parken en grotere tuinen. Soms worden individuen waargenomen op akkerdistel, koninginnenkruis, fluitenkruid of braam.

De *kleine ijsvogelvlinder* is afhankelijk van wilde kamperfoelie, soms ook rode of gecultiveerde kamperfoelie, als waardplant en leeft aan de randen van open plekken van gevarieerde, vochtige gemengde bossen.

De *teunisbloempijlstaart* is afhankelijk van het wilgenroosje, de bastaard wederik en de kattenstaart als waardplant en leeft in open plekken van vochtige bossen en aan bosranden.

Binnen het plangebied is geen geschikt habitat aanwezig voor de genoemde soorten.

Libellen (beekrombout, gaffellibel, gevlekte witsnuitlibel)
De *Beekrombout* wordt meestal met traag stromende laagland, beken geassocieerd. Belangrijk is de aanwezigheid van zuurstofrijk water en onbegroeide zandige substraten en niet te rijk zijn aan nitraten en fosfaten. Vaak zijn grote delen van de oever rijkbegroeid en is het landschap in de omgeving kleinschalig met bosjes, houtwallen, hooilanden, heidevelden en ruigten. Echter de waterkwaliteit is belangrijker dan de structuur van de oevervegetatie en de diversiteit van de omgeving.

De *gaffellibel* komt voor in rivieren en grote beken met een bodemsubstraat van kiezels en grof zand. Vaak staan bodem en struiken op de oever, maar een deel van de oever moet onbegroeid zijn. De wateren zelf zijn niet of nauwelijks begroeid.

De *gevlekte witsnuitlibel* leeft tussen waterplanten in verlandingszones van laagveenmoerassen en vegetatierijke vennen en duinplassen. Vaak bestaat de vegetatie uit een combinatie van riet, losdodden, krabbescheer en ondergedoken waterplanten zoals kransvederkruid en grof hoornblad.

Binnen het plangebied of in de directe nabijheid van de planlocatie is geen stromend water aanwezig. Derhalve is het voorkomen van de libellen binnen het plangebied uit te sluiten.

Vaatplanten (drijvende waterweegbree, grote leeuwenklauw, kartuizer anjer, kruipend moerasscherm)
De *drijvende waterweegbree* is opgenomen in bijlage A van de Wet natuurbescherming en in bijlage II en IV van de Habitatrichtlijn. De soort komt voor in stilstaand tot zwak stromend water met een niet tot zwak humeuze bodem en is gebonden aan helder, voedselarm, zwakzuur water. Aangezien open water binnen het plangebied ontbreekt is het voorkomen van deze soort binnen het plangebied uit te sluiten.

De *Grote leeuwenklauw* groeit op zonnige, open plaatsen op vochtige tot vrij droge, goed gedraineerde, matig voedselrijke tot voedselrijke, kalkhoudende grond (lemig zand, löss, leem, zavel en klei), zoals bermen langs onverharde wegen (in de strook vlak langs de rijweg), akkers (graanakkers), waterkanten (rivieroeverwallen en sloothellingen), braakliggende grond, bij veevoerkuilen, dijken, tuinen en langs spoorwegen.

De *karthuizer anjer* staat op zonnige, warme en droge, matig voedselarme en uitgesproken stikstofarme, basenrijke en vaak kalkhoudende grond (al dan niet lemig zand en mergel) en ook op stenige plaatsen). Ze groeit in schrale- en kalkgraslanden, in bosschages langs bermen en dijken en op leisteenhellingen en zandsteenrotsen. Karthuizer anjer is waarschijnlijk zeer sterk achteruit gegaan door bemesting. Ter plaatse van de planlocatie is sprake van voedselrijk grasland, derhalve is de soort binnen het plangebied uit te sluiten.

De *kruipend moerasscherm* komt voor op zonnige, open plekken op natte en matige voedselarme tot voedselrijke veen-, leem- of kleiige waterkanten, welke 's winters ondiep overstroomd worden.

In het plangebied ontbreken geschikte habitats. Het voorkomen van deze soorten in het plangebied is derhalve uit te sluiten.

Zoogdieren (bever, bunzing, eekhoorn, egel, steenmarter, wezel, wild zwijn)
De *bunzing* komt voor in allerlei verschillende landschapstypen, maar zijn voorkeur gaat uit naar een kleinschalig landschap met voldoende schuilmogelijkheden en water in de buurt. Dit kunnen oeverbegroeiingen, droge sloten, heggen, houtwallen, bosranden en akkerranden zijn, maar ook meer waterrijke gebieden zoals rietvelden of moerasgebieden. Vooral in de winter komt de bunzing ook wel in de buurt van boerderijen voor: daar kunnen ze tussen strobalen en op hooizolders warm blijven, en muizen en ratten bemachtigen.

Eekhoorns komen voor in loofbos, naaldbos of gemengd bos maar ook in tuinen, parken en houtwallen in de buurt van bos. Mits er voldoende voedsel beschikbaar is, komen ze ook in bebouwd gebied. Hun voorkeur gaat uit naar ouder bos (naaldbomen ouder dan 20 jaar en loofbomen ouder dan 40-80 jaar) omdat daar meer voedsel en nestgelegenheid is.

De *egel* komt met name voor in tuinen, bosranden, struweel en loofbos, liefst met ondergroei. Egels komen ook in steden voor, zolang er maar groen en schuilplaatsen aanwezig zijn. In de zomer slapen egels vaak op de kale grond onder dicht struikgewas, in holtes onder boomwortels, in composthopen of konijnenholen. Ze hebben min of meer een vast 'leefgebied' (mannetjes 20-40 ha, vrouwtjes 10-20 ha), maar ze hebben geen 'territorium' dat ze verdedigen tegen soortgenoten. Egels leggen per nacht een paar kilometer af en zijn derhalve niet plaatsgebonden.

De *steenmarter* dankt zijn naam aan zijn voorkeur voor steenachtige biotopen en schuilplaatsen, zoals steengroeven, rotsige hellingen en gebouwen. De steenmarter komt vooral voor in parklandschap, maar ook in volkomen bosloze gebieden, steengroeven en rotsige hellingen. Hij is vooral te vinden in de nabijheid van dorpen en boerderijen en tegenwoordig zelfs in grote steden (de steenmarter is een 'cultuurvolger'). Hij heeft een voorkeur voor gebieden met kleinschalige landbouw, met oude schuren, heggen en geriefhoutbosjes. Daarbij is de aanwezigheid van elementen zoals groenstroken, heggen, bosjes, greppels en bermen van belang, omdat de steenmarter daar zijn voedsel zoekt.

Wezels leven bij voorkeur in open, droge natuur- en cultuurlandschap maar verder in veel verschillende biotopen (zoals bossen, duinen, wei- en akkerland). Meestal in droger gebied dan de hermelijn. Echter overal waar woelmuizen ontbreken, ontbreekt ook de wezel. Woelmuizen hebben een voorkeur voor loof- en gemengd bos met daaronder een struik- en kruidenlaag.

In het plangebied ontbreken geschikte habitats van de genoemde soorten. Het voorkomen van deze soorten in het plangebied is derhalve uit te sluiten.

Vleermuizen (bosvleermuis, gewone dwergvleermuis, gewone grootoorvleermuis, grijze grootoorvleermuis, laatvlieger, rosse vleermuis, ruige dwergvleermuis, watervleermuis)
De genoemde soorten zijn opgenomen in bijlage A van de Wet natuurbescherming en in bijlage IV van de Habitatrichtlijn. De verblijf- / rustplaatsen van de bosvleermuis, baardvleermuizen, franjestaart, grootoorvleermuis, rosse vleermuis, ruige dwergvleermuis en watervleermuis zijn voornamelijk spleten en holtes van bomen. De gewone dwergvleermuis, laatvlieger en meervleermuis zijn gebonden aan gebouwen.

Op de locatie zijn geen spleten of holtes aangetroffen in de aanwezige bomen. In of rond de bebouwing zijn geen aanwijzingen aangetroffen welke kunnen duiden op het voorkomen van verblijfplaatsen van vleermuizen.

Vogels (boomvalk, buizerd, gierzwaluw, grote gele kwikstaart, havik, huismus, kerkuil, oehoe, ooievaar, ransuil, roek, slechtvalk, sperwer, steenuil, wespendief en zwarte wouw)
De *gierzwaluw* is een trekvogel welke tussen mei en augustus in ons land verblijft. Voor zijn nestgelegenheid is hij afhankelijk van beschikbaarheid van gebouwen met geschikte holtes. Ze jagen boven uiteenlopende habitats in dorpen en steden. Zintuiglijk zijn geen nesten van de gierzwaluw waargenomen. Uit gegevens van waarneming.nl blijkt dat op 20 juni 2020 twee foeragerende exemplaren zijn waargenomen in de nabijheid van de planlocatie.

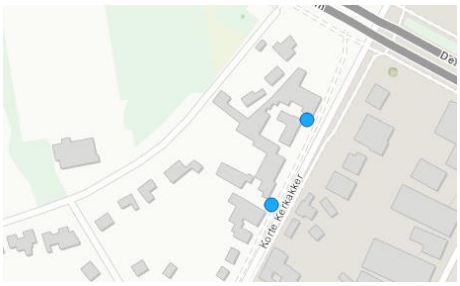

De *huismus* is een standvogel welke tussen maart en augustus meerdere legsels heeft. Voor zijn nestgelegenheid is hij afhankelijk van beschikbaarheid van gebouwen met geschikte gaten en kieren, mussenkasten en verhoogde dakpannen. Ze jagen voornamelijk boven de rommelige menselijke omgeving in dorpen en steden, waar ze zoeken naar insecten, zaden en bessen. Zintuiglijk zijn geen geschikte gaten of spleten waargenomen. Uit gegevens van waarneming.nl blijkt dat in de directe omgeving geen waarnemingen bekend zijn van de huismus (periode 2018-2020).

In het plangebied ontbreken geschikte verblijfplaatsen of foerageerplaatsen van de overig genoemde soorten. Het voorkomen van deze soorten in het plangebied is derhalve uit te sluiten.

Waarneming.nl
De website Waarneming.nl van de stichting Natuurinformatie is geraadpleegd. Op de site zijn voor de periode 2017-2020, behoudens de waarnemingen van foeragerende gierzwaluwen, geen waarnemingen van zeldzame soorten in de directe omgeving (< 100 m) van de onderzoekslocatie geregistreerd.

5 CONCLUSIES EN AANBEVELINGEN

Bij de quickscan die is uitgevoerd aan de Dorpstraat 189 te Veldhoven is op de locatie geen beschermde flora en fauna waargenomen die een belemmering kan vormen voor de voorgenomen activiteit. Ook worden, op basis van het gebruik van de locatie en de directe omgeving, geen beschermde flora en fauna verwacht.

Op basis van de quickscan wordt een aanvullend of nader onderzoek naar de aanwezige flora en fauna, voor de geplande activiteiten, niet noodzakelijk geacht. Voor de geplande activiteiten is op basis van de bekende gegevens geen ontheffingsaanvraag in het kader van de Wet natuurbescherming noodzakelijk.

Voor de activiteit zullen enkele coniferen worden gerooid welke als nestgelegenheid kunnen dienen voor diverse vogels. Op basis van artikel 3.1 van de Wet Natuurbescherming is het verboden om opzettelijk nesten, rustplaatsen en eieren van vogels als bedoeld in artikel 1 van de Vogelrichtlijn te vernielen of te beschadigen, of nesten van vogels weg te nemen. Werkzaamheden zullen alsdan buiten het broedseizoen uitgevoerd dienen te worden (tussen 15 juli en 15 maart).

BIJLAGEN

bijlage 1
situering in de regio

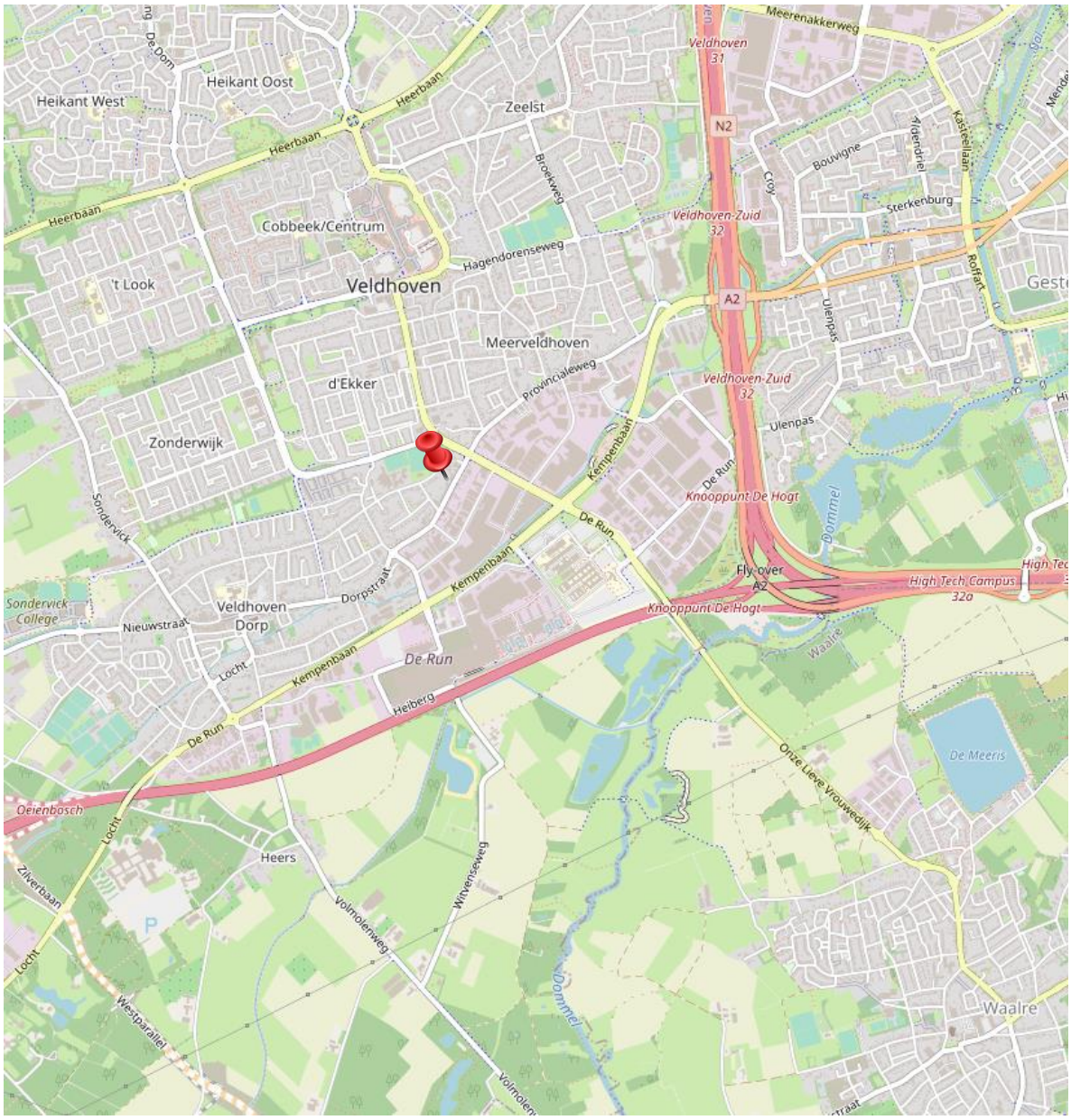

bijlage 2
globaal rapport verspreiding beschermde en bedreigde soorten

Project : Dorpstraat 189 te Veldhoven
Referentie : 3276R007
Datum : 05 oktober 2020

Bekende verspreiding van soorten ten opzichte van het plangebied - leveringuit de NDFF.



Bekende verspreiding van soorten ten opzichte van het plangebied - leveringuit de NDFF.disclaimer De Nationale Databank Flora en Fauna (NDFF) is de meest omvangrijkelandelijke informatiebron van verspreidingsgegevens en bevat betrouwbarewaarnemingen van planten en dieren in een bepaald gebied. Het systeem is inopbouw, nieuwe gegevens worden met regelmaat toegevoegd. Alle gegevens in deNDFF zijn gevalideerd. Nader (veld-)onderzoek kan noodzakelijk zijn omaanwezigheid van een soort te bevestigen of uit te sluiten.
Copyright vermelden bij verwijzen of citeren naar deze levering: '© NDFF - quickscanhulp.nl 05 oktober 2020' Op de volgende pagina's vindt u de lijst met soorten en afstanden ten opzichte van hetplangebied dat deze soorten zijn waargenomen. Een toelichting op deze lijst is te vinden op: www.quickscanhulp.nl.

Mocht u vragen hebben dan kunt u contact opnemen met de helpdesk van HetNatuurloket:

E-mail: serviceteamndff@natuurloket.nl
Telefoon: 0800 2356333

Disclaimer De Nationale Databank Flora en Fauna (NDFF) is de meest omvangrijkelandelijke informatiebron van verspreidingsgegevens en bevat betrouwbarewaarnemingen van planten en dieren in een bepaald gebied. Het systeem is inopbouw, nieuwe gegevens worden met regelmaat toegevoegd. Alle gegevens in deNDFF zijn gevalideerd. Nader (veld-)onderzoek kan noodzakelijk zijn omaanwezigheid van een soort te bevestigen of uit te sluiten.
Hoewel het Natuurloket en Regelink Ecologie & Landschap hun uiterste best doen voor het correct weergeven van de data op quickscanhulp.nl kunnen zij niet aansprakelijk gesteld worden voor enige fouten of het gebruik van de data.

Copyright vermelden bij verwijzen of citeren naar deze levering: '© NDFF - quickscanhulp.nl 05 oktober 2020'

Naam	Groep	Beschermingsregime	Afstand
Bosbeekjuffer	Libellen		0 - 1 km
Buizerd	Vogels	wnb-vrl	0 - 1 km
Bunzing	Zoogdieren		0 - 1 km
Drijvende waterweegbree	Vaatplanten	wnb-hrl	0 - 1 km
Eekhoorn	Zoogdieren		0 - 1 km
Egel	Zoogdieren		0 - 1 km
Gewone dwergvleermuis	Zoogdieren	wnb-hrl	0 - 1 km
Gierzwaluw	Vogels	wnb-vrl	0 - 1 km
Grote Gele Kwikstaart	Vogels	wnb-vrl	0 - 1 km
Havik	Vogels	wnb-vrl	0 - 1 km
Huismus	Vogels	wnb-vrl	0 - 1 km

Naam	Groep	Beschermingsregime	Afstand
Kerkuil	Vogels	wnb-vrl	0 - 1 km
Kruipend moerasscherm	Vaatplanten	wnb-hrl	0 - 1 km
Laatvlieger	Zoogdieren	wnb-hrl	0 - 1 km
Ooievaar	Vogels	wnb-vrl	0 - 1 km
Ransuil	Vogels	wnb-vrl	0 - 1 km
Roek	Vogels	wnb-vrl	0 - 1 km
Ruige dwergvleermuis	Zoogdieren	wnb-hrl	0 - 1 km
Slechtvalk	Vogels	wnb-vrl	0 - 1 km
Sperwer	Vogels	wnb-vrl	0 - 1 km
Steenmarter	Zoogdieren		0 - 1 km
Steenuil	Vogels	wnb-vrl	0 - 1 km
Alpenwatersalamander	Amfibieën		1 - 5 km
Bastaardkikker	Amfibieën		1 - 5 km
Beekprik	Vissen		1 - 5 km
Beekrombout	Libellen		1 - 5 km
Bever	Zoogdieren	wnb-hrl	1 - 5 km
Boomvalk	Vogels	wnb-vrl	1 - 5 km
Bosvleermuis	Zoogdieren	wnb-hrl	1 - 5 km
Gaffellibel	Libellen	wnb-hrl	1 - 5 km
Gevlekte witsnuitlibel	Libellen	wnb-hrl	1 - 5 km
Gewone/Grijze grootoorvleermuis	Zoogdieren	wnb-hrl	1 - 5 km
Gewone grootoorvleermuis	Zoogdieren	wnb-hrl	1 - 5 km
Gewone/Kleine/Ruige dwergvleermuis	Zoogdieren	wnb-hrl	1 - 5 km
Grijze grootoorvleermuis	Zoogdieren	wnb-hrl	1 - 5 km
Grote leeuwenklauw	Vaatplanten		1 - 5 km
grote vos	Dagvlinders		1 - 5 km
grote weerschijnvlinder	Dagvlinders		1 - 5 km
Hazelworm	Reptielen		1 - 5 km
Heikikker	Amfibieën	wnb-hrl	1 - 5 km
iepenpage	Dagvlinders		1 - 5 km
Kamsalamander	Amfibieën	wnb-hrl	1 - 5 km
Kartuizer anjer	Vaatplanten		1 - 5 km
kleine ijsvogelvlinder	Dagvlinders		1 - 5 km
Knoflookpad	Amfibieën	wnb-hrl	1 - 5 km
Levendbarende hagedis	Reptielen		1 - 5 km

Naam	Groep	Beschermingsregime	Afstand
Muurhagedis	Reptielen	wnb-hrl	1 - 5 km
myoot (soort onbekend)	Zoogdieren	wnb-hrl	1 - 5 km
Poelkikker	Amfibieën	wnb-hrl	1 - 5 km
Rosse vleermuis	Zoogdieren	wnb-hrl	1 - 5 km
Rosse woelmuis	Zoogdieren		1 - 5 km
teunisbloempijlstaart	Nachtvlinders	wnb-hrl	1 - 5 km
Vermiljoenkever	Geleedpotigen	wnb-hrl	1 - 5 km
Vinpootsalamander	Amfibieën		1 - 5 km
Watervleermuis	Zoogdieren	wnb-hrl	1 - 5 km
Wespendief	Vogels	wnb-vrl	1 - 5 km
Wezel	Zoogdieren		1 - 5 km
Wild zwijn	Zoogdieren		1 - 5 km
Zwarte Wouw	Vogels	wnb-vrl	1 - 5 km
Boomkikker	Amfibieën	wnb-hrl	5 - 10 km
bruine eikenpage	Dagvlinders		5 - 10 km
Damhert	Zoogdieren		5 - 10 km
Das	Zoogdieren		5 - 10 km
Eikelmuis	Zoogdieren		5 - 10 km
Franjestaart	Zoogdieren	wnb-hrl	5 - 10 km
gentiaanblauwtje	Dagvlinders		5 - 10 km
Gevlekte glanslibel	Libellen		5 - 10 km
Knolspirea	Vaatplanten		5 - 10 km
Muurbloem	Vaatplanten		5 - 10 km
Ondergrondse woelmuis	Zoogdieren		5 - 10 km
Rugstreeppad	Amfibieën	wnb-hrl	5 - 10 km
Sierlijke witsnuitlibel	Libellen	wnb-hrl	5 - 10 km
Speerwaterjuffer	Libellen		5 - 10 km
spiegeldikkopje	Dagvlinders		5 - 10 km
Stijve wolfsmelk	Vaatplanten		5 - 10 km
Vale vleermuis	Zoogdieren	wnb-hrl	5 - 10 km
Vroedmeesterpad	Amfibieën	wnb-hrl	5 - 10 km
Vuursalamander	Amfibieën		5 - 10 km
Waterspitsmuis	Zoogdieren		5 - 10 km
Wezel/Hermelijn	Zoogdieren		5 - 10 km
Wilde ridderspoor	Vaatplanten		5 - 10 km

Naam	Groep	Beschermingsregime	Afstand
Baardvleermuis	Zoogdieren	wnb-hrl	10 - 25 km
Baardvleermuis / Brandts vleermuis	Zoogdieren	wnb-hrl	10 - 25 km
Blaasvaren	Vaatplanten		10 - 25 km
Boommarter	Zoogdieren		10 - 25 km
Dennenorchis	Vaatplanten		10 - 25 km
Dreps	Vaatplanten		10 - 25 km
Edelhert	Zoogdieren		10 - 25 km
Gestreepte waterroofkever	Kevers	wnb-hrl	10 - 25 km
Gewone bronlibel	Libellen		10 - 25 km
Gewone/Kleine dwergvleermuis	Zoogdieren	wnb-hrl	10 - 25 km
Glad biggenkruid	Vaatplanten		10 - 25 km
Gladde slang	Reptielen	wnb-hrl	10 - 25 km
Grote modderkruiper	Vissen		10 - 25 km
Hermelijn	Zoogdieren		10 - 25 km
Hoogveenglanslibel	Libellen		10 - 25 km
Kempense heidelibel	Libellen		10 - 25 km
Kleine ereprijs	Vaatplanten		10 - 25 km
Kluwenklokje	Vaatplanten		10 - 25 km
kommavlinder	Dagvlinders		10 - 25 km
Kranskarwij	Vaatplanten		10 - 25 km
Kwabaal	Vissen		10 - 25 km
Oehoe	Vogels	wnb-vrl	10 - 25 km
Oostelijke witsnuitlibel	Libellen	wnb-hrl	10 - 25 km
Ruw parelzaad	Vaatplanten		10 - 25 km
Smalle raai	Vaatplanten		10 - 25 km
Spits havikskruid	Vaatplanten		10 - 25 km
Tweekleurige bosspitsmuis	Zoogdieren		10 - 25 km
Tweekleurige vleermuis	Zoogdieren	wnb-hrl	10 - 25 km
veldparelmoervlinder	Dagvlinders		10 - 25 km
Vliegend hert	Kevers		10 - 25 km
Wilde weit	Vaatplanten		10 - 25 km
Wolf	Zoogdieren	wnb-hrl	10 - 25 km
Zandhagedis	Reptielen	wnb-hrl	10 - 25 km
Akkerboterbloem	Vaatplanten		25 - 50 km
Akkerdoornzaad	Vaatplanten		25 - 50 km

Naam	Groep	Beschermingsregime	Afstand
Akkerogentroost	Vaatplanten		25 - 50 km
Berggamander	Vaatplanten		25 - 50 km
Bergnachtorchis	Vaatplanten		25 - 50 km
Blauw guichelheil	Vaatplanten		25 - 50 km
Getande veldsla	Vaatplanten		25 - 50 km
Groot spiegelklokje	Vaatplanten		25 - 50 km
Grote bosmuis	Zoogdieren		25 - 50 km
grote parelmoervlinder	Dagvlinders		25 - 50 km
Ingekorven vleermuis	Zoogdieren	wnb-hrl	25 - 50 km
Karwijselie	Vaatplanten		25 - 50 km
Kleine dwergvleermuis	Zoogdieren	wnb-hrl	25 - 50 km
Kleine wolfsmelk	Vaatplanten		25 - 50 km
Knollathyrus	Vaatplanten		25 - 50 km
Korensla	Vaatplanten		25 - 50 km
Kruiptijm	Vaatplanten		25 - 50 km
Meervleermuis	Zoogdieren	wnb-hrl	25 - 50 km
Molmuis	Zoogdieren		25 - 50 km
Naakte lathyrus	Vaatplanten		25 - 50 km
Naaldenkervel	Vaatplanten		25 - 50 km
Noordzeehouting	Vissen	wnb-hrl	25 - 50 km
Otter	Zoogdieren	wnb-hrl	25 - 50 km
Pijlscheefkelk	Vaatplanten		25 - 50 km
pimpernelblauwtje	Dagvlinders	wnb-hrl	25 - 50 km
Platte schijfhoren	Weekdieren	wnb-hrl	25 - 50 km
Ringslang	Reptielen		25 - 50 km
Rivierrombout	Libellen	wnb-hrl	25 - 50 km
Roggelelie	Vaatplanten		25 - 50 km
Rood peperboompje	Vaatplanten		25 - 50 km
Rosse / Bos- / Tweekleurige vleermuis / Laatvlieger	Zoogdieren	wnb-hrl	25 - 50 km
Schubzegge	Vaatplanten		25 - 50 km
sleedoornpage	Dagvlinders		25 - 50 km
Wilde averuit	Vaatplanten		25 - 50 km
Wolfskers	Vaatplanten		25 - 50 km
zilveren maan	Dagvlinders		25 - 50 km

Naam	Groep	Beschermingsregime	Afstand
aardbeivlinder	Dagvlinders		50 - 100 km
Adder	Reptielen		50 - 100 km
Bechsteins vleermuis	Zoogdieren	wnb-hrl	50 - 100 km
Beekdonderpad	Vissen		50 - 100 km
Bokkenorchis	Vaatplanten		50 - 100 km
Bosboterbloem	Vaatplanten		50 - 100 km
Bosdravik	Vaatplanten		50 - 100 km
bosparelmoervlinder	Dagvlinders		50 - 100 km
Brandts vleermuis	Zoogdieren	wnb-hrl	50 - 100 km
Brave hendrik	Vaatplanten		50 - 100 km
Brede wolfsmelk	Vaatplanten		50 - 100 km
bruin dikkopje	Dagvlinders		50 - 100 km
Bruinrode wespenorchis	Vaatplanten		50 - 100 km
Bruinvis	Zoogdieren	wnb-hrl	50 - 100 km
Bultrug	Zoogdieren	wnb-hrl	50 - 100 km
Butskop	Zoogdieren	wnb-hrl	50 - 100 km
donker pimpernelblauwtje	Dagvlinders	wnb-hrl	50 - 100 km
Elrits	Vissen		50 - 100 km
Europese rivierkreeft	Geleedpotigen		50 - 100 km
Europese steur	Vissen	wnb-hrl	50 - 100 km
Franjegentiaan	Vaatplanten		50 - 100 km
Geelbuikvuurpad	Amfibieën	wnb-hrl	50 - 100 km
Geelgroene wespenorchis	Vaatplanten		50 - 100 km
Geel schorpioenmos	Mossen	wnb-hrl	50 - 100 km
Gestippelde alver	Vissen		50 - 100 km
Gevlekt zonneroosje	Vaatplanten		50 - 100 km
Gewone zeehond	Zoogdieren		50 - 100 km
Gladde zegge	Vaatplanten		50 - 100 km
Grijze zeehond	Zoogdieren		50 - 100 km
Groene glazenmaker	Libellen	wnb-hrl	50 - 100 km
Groene nachtorchis	Vaatplanten		50 - 100 km
Groenknolorchis	Vaatplanten	wnb-hrl	50 - 100 km
Grote bosaardbei	Vaatplanten		50 - 100 km
grote vuurvlinder	Dagvlinders	wnb-hrl	50 - 100 km
Hamster	Zoogdieren	wnb-hrl	50 - 100 km

Naam	Groep	Beschermingsregime	Afstand
Hazelmuis	Zoogdieren	wnb-hrl	50 - 100 km
Juchtleerkever	Kevers	wnb-hrl	50 - 100 km
Kalkboterbloem	Vaatplanten		50 - 100 km
Kalketrip	Vaatplanten		50 - 100 km
kleine heivlinder	Dagvlinders		50 - 100 km
Kleine schorseneer	Vaatplanten		50 - 100 km
Laatvlieger / Tweekleurige vleermuis	Zoogdieren	wnb-hrl	50 - 100 km
Lederschildpad	Reptielen	wnb-hrl	50 - 100 km
Liggende ereprijs	Vaatplanten		50 - 100 km
Mopsvleermuis	Zoogdieren	wnb-hrl	50 - 100 km
Narwal	Zoogdieren	wnb-hrl	50 - 100 km
Noordse woelmuis	Zoogdieren	wnb-hrl	50 - 100 km
Rosse / Bosvleermuis	Zoogdieren	wnb-hrl	50 - 100 km
Schubvaren	Vaatplanten		50 - 100 km
Stofzaad	Vaatplanten		50 - 100 km
Tengere veldmuur	Vaatplanten		50 - 100 km
Veldspitsmuis	Zoogdieren		50 - 100 km
Vliegenorchis	Vaatplanten		50 - 100 km
Vroege ereprijs	Vaatplanten		50 - 100 km
Water-/Meervleermuis	Zoogdieren	wnb-hrl	50 - 100 km
Wilde kat	Zoogdieren	wnb-hrl	50 - 100 km
Zandwolfsmelk	Vaatplanten		50 - 100 km
Zinkviooltje	Vaatplanten		50 - 100 km
Brede geelgerande waterroofkever	Geleedpotigen	wnb-hrl	100 - 250 km
Breed wollegras	Vaatplanten		100 - 250 km
Dikkopschildpad	Reptielen	wnb-hrl	100 - 250 km
Donkere waterjuffer	Libellen		100 - 250 km
duinparelmoervlinder	Dagvlinders		100 - 250 km
Dwergvinvis	Zoogdieren	wnb-hrl	100 - 250 km
Geplooide vrouwenmantel	Vaatplanten		100 - 250 km

Naam	Groep	Beschermingsregime	Afstand
Gestreepte dolfijn	Zoogdieren	wnb-hrl	100 - 250 km
Gewone dolfijn	Zoogdieren	wnb-hrl	100 - 250 km
Gewone spitssnuitdolfijn	Zoogdieren	wnb-hrl	100 - 250 km
Gewone vinvis	Zoogdieren	wnb-hrl	100 - 250 km
Griend	Zoogdieren	wnb-hrl	100 - 250 km
Groensteel	Vaatplanten		100 - 250 km
Honingorchis	Vaatplanten		100 - 250 km
Kleine vlotvaren	Vaatplanten	wnb-hrl	100 - 250 km
Lange zonnedauw	Vaatplanten		100 - 250 km
Moerasgamander	Vaatplanten		100 - 250 km
Noordse winterjuffer	Libellen	wnb-hrl	100 - 250 km
Potvis	Zoogdieren	wnb-hrl	100 - 250 km
Rozenkransje	Vaatplanten		100 - 250 km
Scherpkruid	Vaatplanten		100 - 250 km
Steenbraam	Vaatplanten		100 - 250 km
Tengere distel	Vaatplanten		100 - 250 km
Tonghaarmuts	Mossen	wnb-hrl	100 - 250 km
Trosgamander	Vaatplanten		100 - 250 km
Tuimelaar	Zoogdieren	wnb-hrl	100 - 250 km
veenbesblauwtje	Dagvlinders		100 - 250 km
veenbesparelmoervlinder	Dagvlinders		100 - 250 km
Veenbloembies	Vaatplanten		100 - 250 km

Naam	Groep	Beschermingsregime	Afstand
veenhooibeestje	Dagvlinders		100 - 250 km
Witsnuitdolfijn	Zoogdieren	wnb-hrl	100 - 250 km
Zweedse kornoelje	Vaatplanten		100 - 250 km

bijlage 3
checklist vooronderzoek vleermuizen

Vleermuizenprotocol **(versie 13 maart 2017)**

Inleiding

Ga eerst na welke soorten redelijkerwijs of mogelijk te verwachten zijn aan de hand van het landschap, de omgeving en gekend verspreidingsbeeld (binnen 20 km van het plangebied, denk daarbij indien nodig ook buiten de landsgrenzen). Daarna dient gekeken te worden welke functies voor vleermuizen mogelijk voorkomen. Hiervoor kan de onderstaande checklist of geheugensteun worden gebruikt. Het gaat om voor vleermuis van belang zijnde objecten die door de beoogde activiteit of plan, in relevante mate worden aangetast. De hieronder aangegeven soorten en/of soortgroepen zijn niet dekkend. Hou rekening met het voorkomen van zeldzaam voorkomende soorten.

Foerageergebied en vliegroutes zijn alleen beschermd als ze essentieel zijn voor het goede voortbestaan van de soort ter plaatse. Dat blijkt vaak pas uit het (nader) onderzoek.

Checklist

1. Dikke bomen

Is in of grenzend aan het plangebied één (of meerdere) dikke boom (doorsnede globaal > 3 dm op borsthoogte) aanwezig? JA / ~~NEE~~

a) Zijn holtes, spleten, scheuren, losse bast uit te sluiten? JA / ~~NEE~~
Zo niet, nader onderzoek naar (winter-,) kraam-, zomer- en paar verblijfplaatsen van boombewonende soorten.

b) Maakt de boom (bomen) deel uit van een mogelijke route of verbinding? ~~JA~~ / NEE
Zo ja, nader onderzoek naar vliegroutes van alle (in de omgeving) voorkomende vleermuissoorten.

c) Maakt de boom (bomen) deel uit of vormt deze mogelijk foerageergebied of beschutting van een naastgelegen foerageergebied? ~~JA~~ / NEE
Zo ja, nader onderzoek naar foeragerende vleermuizen.

2. Opgaande gewassen

Is op of grenzend aan het plangebied één (of zijn meerdere) dunne bomen (doorsnede globaal. < 3 dm op borsthoogte) en/of struiken/gewassen > 1,5 meter aanwezig? JA / ~~NEE~~

a) Maken de struiken, gewassen, boom (bomen) deel uit van een mogelijke route of verbinding (lijnelement)? ~~JA~~ / NEE
Zo ja, onderzoek naar vliegroutes van vleermuizen.

b) Zijn er zichtbare holtes spleten, scheuren, losse bast in de boom (bomen)? ~~JA~~ / NEE
Zo ja, nader onderzoek naar zomer- en paarverblijfplaatsen van boombewonende soorten.

c) Vormt het opgaand groen mogelijk foerageergebied of beschutting van een naastgelegen foerageergebied (let vooral op kleinschalig gebied of parkachtige omgeving)? ~~JA~~ / NEE
Zo ja, nader onderzoek naar foeragerende vleermuizen.

3. Open water

Is er open water aanwezig? ~~JA~~ / NEE

a) Is er water? JA / NEE
Zo ja, nader onderzoek naar gebiedsfuncties (foerageergebied en vlieg- en/of migratieroute), tweekleurige vleermuis, rosse vleermuis ruige dwergvleermuis, watervleermuis (> 1m breed) en meervleermuis (> 2m breed).

b) Is er water in tenminste iets besloten gebied? JA / NEE
Zo ja, nader onderzoek naar gebiedsfuncties (foerageergebied en vlieg- en/of migratieroute) gewone of ruige dwerg-, baard-, brandt's-, ingekorven, franjestaart, grijze en gewone grootoorvleermuis en laatvlieger.

c) Is er water in open gebied? JA / NEE
Zo ja, nader onderzoek naar gebiedsfuncties (foerageergebied en vlieg- en/of migratieroute) tweekleurige-, rosse vleermuis, ruige dwergvleermuis en laatvlieger.

d) Heeft het water een mogelijk essentiële functie als drinkwater? JA / NEE
Zo ja, nader onderzoek naar functie voor alle soorten vleermuizen.

4. Open gebied

Is er open gebied (> 1 ha)? ~~JA~~ / NEE

a) Bestaat het plangebied uit moeras, grasland, akker of anderszins (denk bij < 500 meter van water breder dan 2 meter extra aan meervleermuis)? JA / NEE
Zo ja, nader onderzoek naar gebruik door rosse vleermuis, meervleermuis, laatvlieger, tweekleurige vleermuis en ruige dwergvleermuis.

5. Gebouwen

Zijn er gebouwen aanwezig? JA / ~~NEE~~

a) Biedt het gebouw of bieden de gebouwen mogelijk winter-, kraam-, zomer- en paarverblijfplaatsen voor vleermuizen (denk aan de spouwmuur, dakpannen, kelders, luiken aan de muur, gevelbekleding, zolders, daklagen, kruipruimtes etc.)? (bouwtekening ter inzage vragen). ~~JA~~ / NEE
Zo ja, nader onderzoek naar winter-, kraam-, zomer- en paar verblijfplaatsen van gebouwbewonende vleermuizen.

b) Zijn er sporen van aanwezigheid, poepvlekken, keutels, vraatresten, bruinverkleuring langs de rand van invliegopeningen en dergelijke? ~~JA~~ / NEE
Zo ja, nader onderzoek naar gebouwbewonende vleermuizen.

c) Mogelijk foerageergebied? ~~JA~~ / NEE
Zo ja, nader onderzoek naar foerageerende vleermuizen.

d) Zijn er lange, mogelijk in het duister liggende, muren aanwezig? ~~JA~~ / NEE
Zo ja, nader onderzoek naar gebiedsfuncties vlieg- en/of migratieroutes.

6. Grotten, groeves, kelders en andere objecten
Zijn er grotten en/of groeves en/of kelders, bruggen, tunnels en/of andere objecten met ruimten? ~~JA~~ / NEE

a) Zijn deze geschikt als verblijfplaats voor vleermuizen? JA / NEE
Zo ja, nader onderzoek naar verblijfplaatsen van vleermuizen, met de nadruk op winter-, en paarverblijfplaatsen?

7. Grootschalige landschapselementen
Zijn er grootschalige lijnvormige landschapselementen zoals kustzones, grootschalige dijken, duinenrijen, rivierdalen of waterpartijen aanwezig, die een verbindingsroute zouden kunnen vormen tussen zomer- en winterleefgebieden? ~~JA~~ / NEE

Zo ja, nader onderzoek naar mogelijke migratieroutes van meervleermuis, rosse vleermuis, ruige dwergvleermuis en tweekleurige vleermuis in voor- en najaar.

Randvoorwaarden en vervolg
De conclusies uit de veldverkenning in combinatie met deze checklist, gekende verspreiding, de ligging in het landschap, de relatie met het landschap en de uitgebreide tabel van het protocol, geven de onderzoeksinspanning (tijdstip, omstandigheden frequentie per te onderzoeken soort) voor het nader onderzoek aan. Er is zowel in deze checklist als bij de uitgebreide tabel uit het protocol aangenomen dat de onderzoeker een ervaren ecoloog is die kennis heeft van het landschap en potentieel geschikte habitats voor vleermuizen kan identificeren.

bijlage 4
fotobijlage

Foto's huidige situatie (d.d. 6 oktober 2020)