

Plangebied

**Bestemmingen**



Centrum




Groen



Verkeer

**Aanduidingen (bouwvlak)**




bouwvlak

**Aanduidingen (matrixsymbool)**



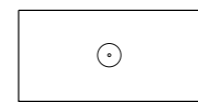
maximale bouwhoogte (m)

**Aanduidingen (gebiedsaanduiding)**



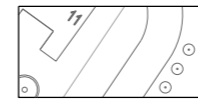
veiligheidszone-bevi

**Aanduidingen (figuur)**

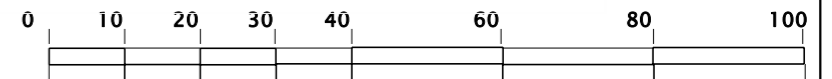


beeldbepalende boom

**Aanduidingen (verklaring)**



ondergrond met bestaande bebouwing



wijziging	datum	paraaf	omschrijving
1	24-11-09	cgb	uitbreiding verkeersbestemming
2			
3			
4			

**gemeente Tilburg**

dienst Gebiedsontwikkeling  
afdeling Stedenbouw



**PROJECTBESLUIT LOCHTSTRAAT  
BOUWENVELOP**

bestandsnaam: Rb-2009-pbs-lochtstraat-01.dgn

projectwize-nr: 420713

datum: /20-10-2009

getekend: Kees Bisschop  
schaal: 1:1000  
formaat: A3

bsp-code:  
contactpers.: Wim Maas  
tel. nr: 013 542 85 36

tek. nr: Default sheet  
model:  
b.g.g. tel.: 013 542 88 11

