



adviseurs in
ruimtelijke
ontwikkeling

Onderzoek stikstofdepositie

Sint-Michiëlgestel, De Hezelaar

Gemeente Sint-Michiëlgestel

Datum: 25 november 2022

Projectnummer: 210353

Versie: 1.2

INHOUD

1	Inleiding	3
1.1	Situering en huidige situatie	3
1.2	Toekomstige situatie	4
2	Wettelijk kader en berekeningsmethodiek	5
2.1	Natura 2000-gebieden	5
2.2	Berekeningsmethodiek	6
3	Onderzoeksgegevens	8
3.1	Huidige situatie	8
3.2	Aanlegfase	8
3.3	Toekomstige situatie, gebruiksfase	9
4	Onderzoeksresultaten	10
4.1	Aanlegfase	10
4.2	Gebruiksfase	10
5	Conclusie	12
5.1	Aanlegfase	12
5.2	Gebruiksfase	12
5.3	Eindadvies	12

Bijlage 1: Aerius pdf-bestand aanlegfase

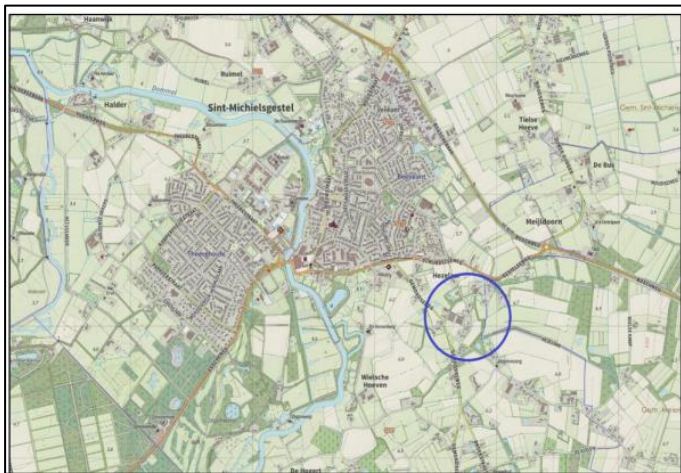
Bijlage 2: Aerius pdf-bestand gebruiksfase

1 Inleiding

In Sint-Michielsgestel bestaat het voornemen om het gebied 'Hezelaar' te transformeren ten behoeve van woningbouw. In het kader van de Wet Natuurbescherming is het noodzakelijk de mogelijke stikstofuitstoot door de beoogde ontwikkeling inzichtelijk te maken. Het voorliggende rapport voorziet in dit onderzoek.

1.1 Situering en huidige situatie

Het voorliggende plan voorziet de realisatie van woningbouw. De locatie ligt ten zuidoosten van 's-Hertogenbosch. De directe omgeving wordt gekenmerkt door akkerbouw en andere landelijke activiteiten. Navolgende figuren geven de ligging van de ontwikkellocatie ten opzichte van de nabije omgeving weer.



Globale ligging ontwikkellocatie (blauw omcirkeld)



Overzicht van ontwikkellocatie (blauw omkaderd)

1.2 Toekomstige situatie

De beoogde ontwikkeling voorziet in de realisatie van in totaal 19 woningen. Het plangebied is gelegen in het buitengebied van de gemeente Sint-Michielsgestel in het buurtschap Hezelaar. Dit buurtschap ligt ten zuidoosten van de kern Sint-Michielsgestel. Het plangebied bestaat uit de gronden die behoren bij de intensieve veehouderij aan de Gemondseweg 7 in Sint-Michielsgestel en een aantal omliggende percelen. De percelen in het plangebied zijn kadastraal bekend als gemeente Sint-Michielsgestel, sectie O, nummers 156, 190, 192, 193, 196, 733 en 863. Daarnaast maken de gronden die binnen 50 meter van een toekomstige woonbestemming liggen onderdeel uit van het plangebied. Op deze gronden mogen in de toekomstige situatie geen chemische gewasbeschermingsmiddelen voor de fruit- of boomteelt worden gebruikt.

Navolgende figuur geeft een uitsnede van de concept verbeelding van het bestemmingsplan weer.



Uitsnede van de concept verbeelding voor plangebied de Hezelaar te Sint-Michielsgestel (5-9-2022)

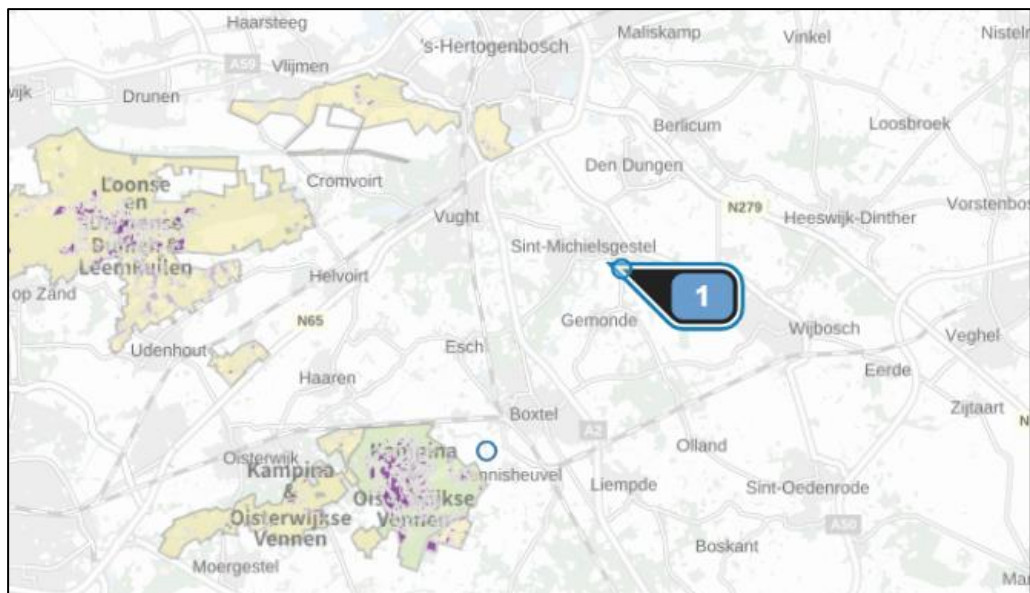
2 Wettelijk kader en berekeningsmethodiek

2.1 Natura 2000-gebieden

Ingevolge artikel 2.1 van de Wet natuurbescherming zijn er Natura 2000-gebieden aangewezen ter uitvoering van Vogelrichtlijn en/of Habitatrichtlijn. Dit impliceert dat eenieder voldoende zorg in acht moet nemen voor deze gebieden en dat negatieve gevolgen zo veel mogelijk beperkt dienen te worden. Voor de habitattypen en leefgebieden waarvoor instandhoudingsdoelstellingen gelden in Natura 2000-gebieden zijn kritische depositiewaarden (KDW) voor stikstofdepositie vastgesteld. Met de KDW wordt bedoeld: de grens waarboven het risico bestaat dat de kwaliteit van het habitat significant wordt aangetast als gevolg van de verzurende en/of vermestende invloed van atmosferische stikstofdepositie.

Plannen zoals het in dit rapport genoemde project kunnen door stikstofemissie effect hebben op habitattypen binnen omliggende Natura 2000-gebieden en gelet op de instandhoudingsdoelstelling van een Natura 2000-gebied de kwaliteit van de natuurlijke habitats en de habitats van soort verslechteren. Gezien het gegeven dat stikstofemissie, in de vorm van stikstofoxiden (NOx) of ammoniak (NH3), kan plaatsvinden bij onder andere landbouw, gemotoriseerd verkeer, industrie en ook bij de verwarming van huizen, is het wettelijk vereist deze emissie in beeld te brengen. Het voorliggende rapport voldoet aan deze vereiste.

Onderstaande figuur geeft de locaties van de dichtstbijzijnde Natura 2000-gebieden weer.



Situering ontwikkellocatie ten opzichte van Natura 2000-gebieden, planlocatie is gemarkeerd met 1.

Het betreft de volgende dichtstbijzijnde Natura 2000-gebieden met de bijbehorende afstanden tot de ontwikkellocatie:

- | | |
|--|----------------------|
| - Vlijmens Ven, Moerputten & Bossche Broek | circa 5,3 kilometer |
| - Kampina & Oisterwijkse Vennen | circa 7,8 kilometer |
| - Loonse en Drunense Duinen & Leemkuilen | circa 10,2 kilometer |

Overige Natura 2000-gebieden zijn op grotere afstand van het plangebied gelegen. De opgesomde en grafisch weergegeven Natura 2000-gebieden zijn niet per definitie gelijk aan de Natura 2000-gebieden met stikstofgevoelige habitattypen maar geven slechts een overzicht van de ligging van het plan ten opzichte van nabijgelegen Natura 2000-gebieden. In voorgaande figuur wordt de locatie van het plan inzichtelijk gemaakt en tevens worden de mogelijk aanwezige stikstofgevoelige habitattypen weergegeven, van zeer gevoelig (donker paars), gevoelig (licht paars) tot minder/niet gevoelig (licht groen). De meest actuele kaart van alle Natura 2000-gebieden is via de website van de provincie te raadplegen en niet per definitie opgenomen in het programma Aerius Calculator 2021¹.

2.2 Berekeningsmethodiek

De berekeningen naar de stikstofdepositiebijdrage vanwege de aanlegfase en gebruiksfase van het plan/project worden uitgevoerd met het programma Aerius Calculator 2021. De gehanteerde 'grenswaarde' voor de stikstofdepositie bedraagt 0,00 mol/ha/j. In het kader van een stikstofonderzoek kunnen significant negatieve effecten met deze waarde worden uitgesloten, waardoor het uitvoeren van vervolgonderzoeken niet aan de orde is en het aspect stikstofdepositie geen belemmering vormt voor de realisatie van een plan of project.

Een hogere waarde wordt beschouwd als overschrijding zodat er op verzoek van het bevoegd gezag een nadere beschouwing conform wettelijke kaders dient plaats te vinden. Blijkens jurisprudentie kan daarbij nader onderzoek achterwege blijven wanneer stikstofdepositie plaatsvindt op hexagonen die niet overbelast of naderend overbelast zijn². Immers, op deze hexagonen leidt een stikstofdepositie niet tot een overschrijding of naderende overschrijding van de kritische depositiewaarde³. Dit betekent per definitie dat stikstofdepositie daar geen probleem vormt voor de gunstige staat van instandhouding van de aanwezige habitats en dat significante gevolgen in zoverre zijn uitgesloten⁴.

In geval de depositie de grens van de KDW overschrijdt noemen we dit overbelast. In de praktijk wordt een veiligheidsmarge van 70 mol/ha/jaar aangehouden voor het gebruik van berekeningen voor toestemmingsverlening van initiatieven. Hexagonen noemen we naderend overbelast als de depositie hoger is dan de KDW minus deze veiligheidsmarge. Hexagonen met een depositie lager dan deze waarde zijn gedefinieerd als niet overbelast. Uit het navolgende hoofdstuk zal moeten blijken of op basis

¹ Aerius Calculator 2021, release op 21 september 2022

² Raad van State, ECLI:NL:RVS:2012:BY7360

³ Raad van State, ECLI:NL:RVS:2016:497

⁴ Raad van State, ECLI:NL:RVS:2021:1969

van de rekenresultaten een overschrijding op overbelaste hexagonen wordt geconstateerd.

Bij de berekening van stikstofemissies door mobiele werktuigen, bijvoorbeeld in de aanlegfase, maakt het programma Aerius Calculator 2021 gebruik van een nadere specificatie van Stage klasse, brandstofverbruik, draaiuren en – indien van toepassing – AdBlue verbruik. Daarmee geeft het programma Aerius Calculator 2021 een range waarbinnen invoer en berekening van gegevens en brandstofverbruik voor materieel mogelijk is. Hierbij worden nieuwere machines geclassificeerd als schoner en hebben derhalve ook een lager brandstofverbruik.

Voor stikstofemissie is niet voor elk materieel bedrijfsspecifieke informatie beschikbaar, vandaar dat als controlemechanisme de berekeningsmethodiek uit onderzoek van TNO⁵ 'Onderbouwing AERIUS emissiefactoren voor wegverkeer, mobiele werktuigen, binnenvaart en zeevaart' (d.d. 8 oktober 2020) kan worden gehanteerd. Daarbij wordt de berekening in twee stappen uitgevoerd.

Stap 1: brandstofverbruik (liters) bij draaiuren

$$0,245 \times \text{arbeid [kWh]}$$

Stap 2: aanvullend brandstofverbruik (liters) bij stationair draaien

$$+ (0,52 + 0,0034 \times \text{maximaal vermogen [kW]}) \times \text{draaiuren [h]}$$

In combinatie met de door TNO^{6,7} vastgestelde gemiddelde motorlast van 60% (bij uitsluiting stationair gebruik) en een gemiddelde belasting van circa 65% (bij uitsluiting stationair gebruik) betreft de totale gemiddelde motorlast (inclusief stationair) ongeveer 39%. Uitgaande van deze berekening en vergelijkbare projecten hanteert SAB, tenzij anders door de opdrachtgever c.q. aannemer vermeld, het gemiddelde vermogen van materieel. Op basis van de TNO-formule zou het brandstofverbruik derhalve gemiddeld conform de kenmerken in onderstaande tabel moeten zijn, de door SAB gehanteerde ervaringscijfers sluiten hierbij aan.

Gemiddeld brandstofverbruik

Aerius indeling vermogen	Gemiddeld brandstofverbruik
18 <= kW < 37	3 liter/uur
37 <= kW < 56	5 liter/uur
56 <= kW < 75	7 liter/uur
75 <= kW < 130	11 liter/uur
130 <= kW < 300	22 liter/uur
300 <= kW < 560	43 liter/uur
560 <= kW < 1000	78 liter/uur

⁵ TNO rapport 2020 R11528

⁶ TNO rapport 2020 R11528

⁷ TNO emissiefactoren 2020 voor AERIUS 2020

3 Onderzoeksgegevens

3.1 Huidige situatie

De ontwikkellocatie betreft momenteel agrarische percelen met een veehouderij. Ten behoeve van dit onderzoek is geen gebruik gemaakt van het stikstofareaal veroorzaakt door de veehouderij en de percelen.

3.2 Aanlegfase

Het plan voorziet in de sloop van bestaande bedrijfsbebouwing en in ruil daarvoor worden 19 grondgebonden woningen gerealiseerd. De start van de aanlegfase zal op zijn vroegst in 2023 plaatsvinden. Daarom is in dit onderzoek uitgegaan van rekenjaar 2023. Ten behoeve van de aanlegfase voor het plangebied vinden een aantal relevante stikstofemissies naar de lucht plaats. Deze stikstofemissies worden veroorzaakt door mobiele werktuigen en bouwverkeer ten behoeve van het project en worden in onderstaande paragrafen beschreven. In bijlage 1 is de Aerius export van de aanlegfase bijgevoegd.

3.2.1 *Mobiele werktuigen*

Voor de aanleg zal gebruik worden gemaakt van mobiele werktuigen. In overleg met de opdrachtgever is een inschatting gemaakt van het gebruik van mobiele werktuigen op basis van cijfers uit vergelijkbare projecten. De effectieve sloop- en bouwtijd duurt in totaal circa 50 weken. Onderstaande tabel geeft een overzicht van het groot materieel en het te verwachten dieselverbruik in deze periode.

Overzicht inzet groot materieel

Voertuig	Vermogen in kW	Leeftijd	Bedrijfsduur/jaar	Brandstofverbruik (liters/jaar)	Adblue verbruik (liters/jaar)
Sloopkraan	130 - 300	stage IV	ca. 100	ca. 2.000	ca. 120
Shovel	75 - 130	stage IV	ca. 100	ca. 1.000	ca. 60
Graafmachine	75 - 130	stage IV	ca. 300	ca. 3.000	ca. 180
Boor-/Heistelling	300 - 560	stage IV	ca. 80	ca. 3.200	ca. 192
Mobiele kraan	130 - 300	stage IV	ca. 500	ca. 10.000	ca. 600
Betonpomp	130 - 300	stage IV	ca. 50	ca. 1.000	ca. 60

3.2.2 *Bouwverkeer*

Ten behoeve van de aan- en afvoer van bouwmaterialen en het personeel ter plaatse vindt van en naar de ontwikkellocatie werkverkeer plaats. Gemiddeld per jaar komen er 3.650 busjes (lichtverkeer) en 250 vrachtwagens per jaar naar het plangebied, dat zijn respectievelijk circa 7.300 en 500 bewegingen. Het bouwverkeer is gemodelleerd vanuit de ontwikkellocatie tot aan de kruising Gemondseweg/Schijndelseweg. Hierna is het aan- en afrijdende verkeer door zijn snelheid en rij- en stopgedrag nog niet dan wel niet meer te onderscheiden van het overige verkeer dat zich op de betrokken weg bevindt en derhalve opgenomen in het heersende verkeersbeeld.⁸

⁸ Raad van State, ECLI:NL:RVS:2001:AB2320

3.3 Toekomstige situatie, gebruiksfase

Het plan voorziet in de realisatie van 19 grondgebonden vrijstaande woningen. De voor stikstofdepositie relevante bronnen voor dit plan in de gebruiksfase betreffen de stookinstallaties van de te realiseren nieuwbouw en de aantrekkende verkeersbewegingen ten gevolge van het plan. Deze worden in onderstaande paragrafen beschreven. In bijlage 2 is de Aerius export van de gebruiksfase bijgevoegd. De nieuwbouw is op zijn vroegst in 2024 gereed. Daarom is in dit onderzoek uitgegaan van rekenjaar 2024 voor de gebruiksfase.

3.3.1 Stookinstallaties

De nieuwbouw krijgt geen aansluiting op het gastransportnet (Wet voortgang energietransitie, 01-07-2018) en is haardloos verwarmd. Er vindt derhalve geen stikstofdepositie naar de lucht plaats ten gevolge van stikstof emitterende stookinstallaties. De stikstofdepositie voor de gebruiksfase betreft voor dit plan enkel de stikstofdepositie door de verkeersgeneratie.

3.3.2 Verkeer

Aan de hand van CROW, ASVV 2021, d.d. oktober 2021, is de verkeersgeneratie bepaald. Op basis van de omgevingsadressendichtheid (CBS, 2020) wordt de stedelijkheidsgraad van een gemeente vastgesteld. De gemeente Sint-Michielgeste wordt geclassificeerd als 'niet stedelijk'. Onderhavige locatie wordt beschouwd als 'buitengebied'. Onderstaande tabel geeft de verkeersgeneratie weer van de beoogde nieuwbouw waarbij het getal naar boven is afgerond. Zo wordt de worst-case situatie berekend.

Berekening verkeersgeneratie per etmaal

kenmerk	aantal	kencijfer	per	verkeersgeneratie gemiddeld
Vrijstaande woning (koop)	19	8,2	woning	155,8
<i>totaal afgerond</i>				<i>160</i>

Bovenop de hierboven beschreven verkeersgeneratie wordt gerekend met een aantrekkende werking voor middelzwaar vrachtverkeer van 1% van de totale verkeersgeneratie. In dit geval betreft dit, naar boven afgerond, gemiddeld 2 middelzware vrachtverkeerbewegingen per etmaal.

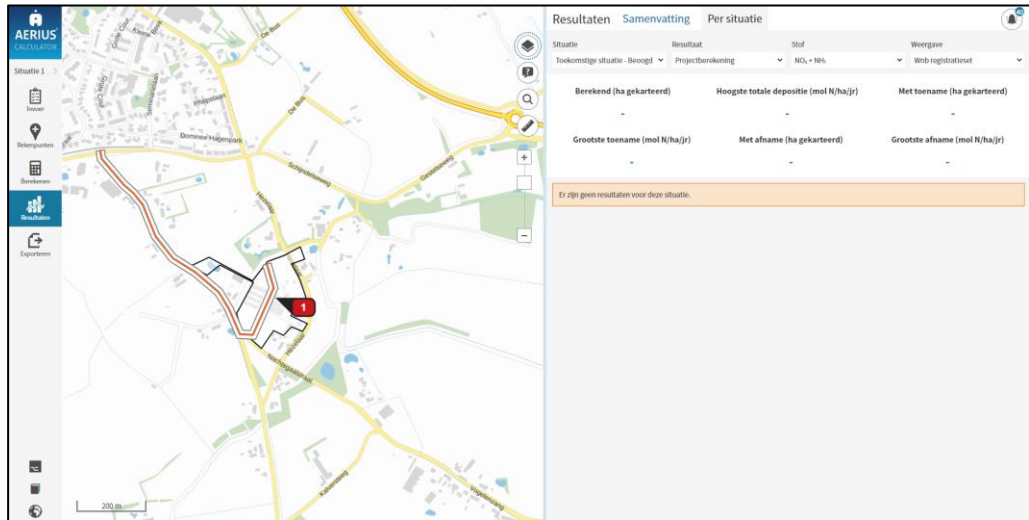
Het verkeer is gemodelleerd vanaf de nieuwbouw voor 2/3 tot aan de Gestelseweg (N617) en voor 1/3 tot aan de Gemondseweg. Hierna is het aan- en afrijdende verkeer door zijn snelheid en rij- en stopgedrag nog niet dan wel niet meer te onderscheiden van het overige verkeer dat zich op de betrokken weg bevindt en derhalve opgenomen in het heersende verkeersbeeld.⁹

⁹ Raad van State, ECLI:NL:RVS:2001:AB2320

4 Onderzoeksresultaten

4.1 Aanlegfase

In onderstaand figuur geeft een uitsnede van de Aerius-berekening van de aanlegfase weer.

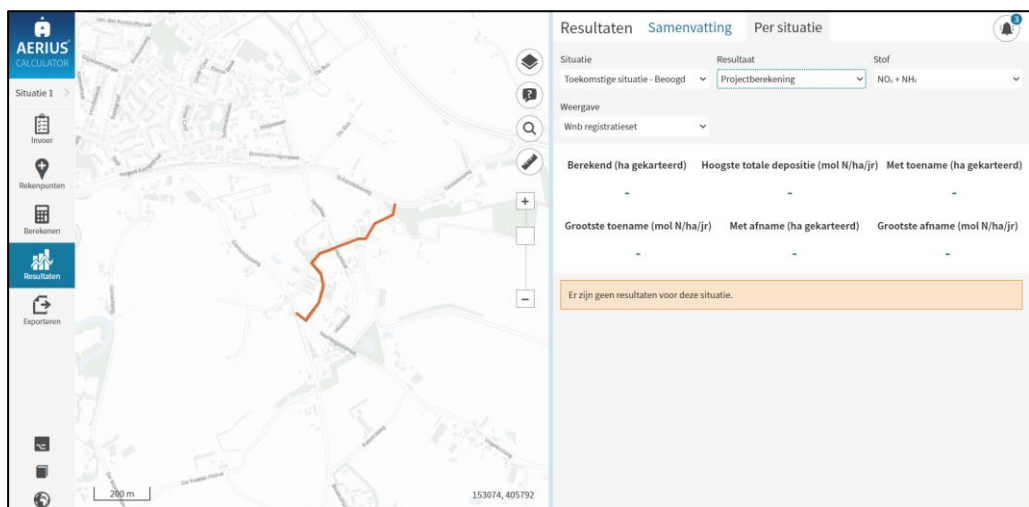


Resultaatblad Aerius aanlegfase

Uit de uitgevoerde berekeningen van de aanlegfase blijkt dat er geen resultaten zijn voor de projectberekening en situatieberekening onder het Wnb registratieset. Daarmee kunnen significant negatieve effecten op Natura 2000-gebieden worden uitgesloten.

4.2 Gebruiksfase

In onderstaand figuur geeft een uitsnede van de Aerius-berekening van de gebruiksfase weer.



Resultaatblad Aerius gebruiksfase

Uit de uitgevoerde berekeningen van de gebruiksfase blijkt dat er geen resultaten zijn voor de projectberekening en situatieberekening onder het Wnb registratieset. Daarmee kunnen significant negatieve effecten op Natura 2000-gebieden worden uitgesloten.

5 Conclusie

In het gebied de 'Hezelaar' in Sint-Michielsgestel bestaat het voornemen om 19 woningen te realiseren. In het kader van de Wet Natuurbescherming is de stikstofuitstoot door de beoogde ontwikkeling inzichtelijk gemaakt.

5.1 Aanlegfase

Uit de uitgevoerde berekeningen van de aanlegfase blijkt dat er geen resultaten zijn voor de projectberekening en situatieberekening onder het Wnb registratieset. Daarmee kunnen significant negatieve effecten op Natura 2000-gebieden worden uitgesloten.

5.2 Gebruiksfase

Uit de uitgevoerde berekeningen van de gebruiksfase blijkt dat er geen resultaten zijn voor de projectberekening en situatieberekening onder het Wnb registratieset. Daarmee kunnen significant negatieve effecten op Natura 2000-gebieden worden uitgesloten.

5.3 Eindadvies

Geconcludeerd wordt dat significant negatieve effecten derhalve worden uitgesloten. Er is geen vergunning ten behoeve van de Wet natuurbescherming benodigd.

Bijlage 1: Aerius pdf-bestand aanlegfase

Projectberekening

Dit document geeft een overzicht van de invoer en rekenresultaten van een Projectberekening met AERIUS Calculator. De berekening is uitgevoerd binnen stikstofgevoelige Natura 2000-gebieden, op rekenpunten die overlappen met habitattypen en/of leefgebieden die aangewezen zijn in het kader van de Wet natuurbescherming, gekoppeld aan een aangewezen soort, of nog onbekend maar mogelijk wel relevant, en waar tevens sprake is van een overbelaste of bijna overbelaste situatie voor stikstof.



- Overzicht
- Samenvatting situaties
- Resultaten
- Detailgegevens per emissiebron

*Meer toelichting over deze PDF kunt u vinden in een bijbehorende leeswijzer. Deze leeswijzer en overige documentatie is te raadplegen via:
www.aerius.nl/handleidingen-en-leeswijzers*



Contactgegevens

Rechtspersoon
Inrichtingslocatie

Activiteit

Omschrijving
Toelichting

Berekening

AERIUS kenmerk
Datum berekening
Rekenconfiguratie

Totale emissie

Situatie 1 - Beoogd

Resultaten

Situatie 1 - Beoogd
Gekarteerd oppervlak met toename (ha)
Gekarteerd oppervlak met afname (ha)
Grootste toename van depositie
Grootste afname van depositie

SAB

-,
- St Michielsgestel

aanlegfase 210353
Stikstofonderzoek voor woningen te Hezelaar

RQyWjS5iteXg
03 november 2022, 16:01
Wnb-rekengrid

Rekenjaar	Emissie NH ₃	Emissie NO _x
2023	5,1 kg/j	117,8 kg/j

Hoogste depositie	Hexagon	Gebied
-		
-		
-		
-		
-		

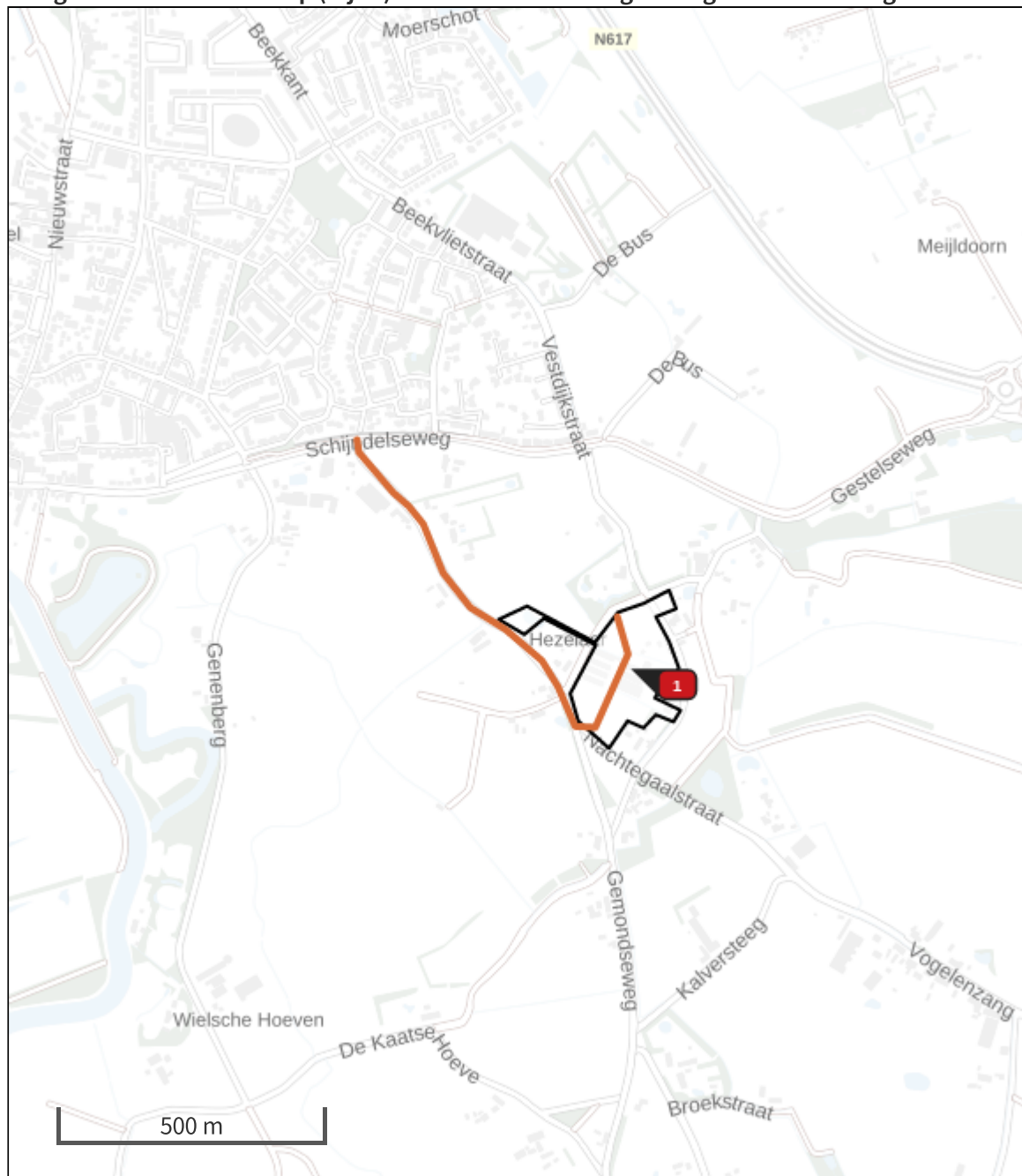






Situatie 1 (Beoogd), rekenjaar 2023

Emissiebronnen

	Emissie NH ₃	Emissie NO _x
 Mobiele werktuigen Bouw, Industrie en Delfstoffenwinning mobiele werktuigen	4,8 kg/j	114,7 kg/j
 Verkeersnetwerk	0,2 kg/j	3,1 kg/j

Hoogste af- en toename op (bijna) overbelaste stikstofgevoelige Natura 2000 gebieden.



- | | |
|--|--|
|  Habitrichtlijn |  Grootste afname van depositie |
|  Vogelrichtlijn |  Grootste toename van depositie |
|  Vogelrichtlijn, Habitrichtlijn |  Hoogste totale depositie |
|  Niet bepaald | |

De bronnen op de kaart horen bij de Beoogde situatie.

Resultaten stikstofgevoelige Natura 2000 gebieden situatie "Situatie 1" (Beoogd) incl. saldering e/o referentie

	Berekend (ha gekarteerd)	Hoogste totale depositie (mol N/ha/jr)	Met toename (ha gekarteerd)	Grootste toename (mol N/ha/jr)	Met afname (ha gekarteerd)	Grootste afname (mol N/ha/jr)
Totaal	-	-	-	-	-	-

Situatie 1, Rekenjaar 2023

1 Mobiele werktuigen | Bouw, Industrie en Delfstoffenwinning

Naam	mobiele werktuigen		NO _x	NH ₃		114,7 kg/j	4,8 kg/j
Naam	Stageklasse	Brandstofverbruik	Draaiuren	AdBlue verbruik	Stof	Emissie	
graafmachine	Stage-IV, 2014-2018, 75-560 kW, diesel, SCR: ja	3000 l/j	300 u/j	180 l/j	NO _x	17,7 kg/j	NH ₃ 0,7 kg/j
sloopkraan	Stage-IV, 2014-2018, 75-560 kW, diesel, SCR: ja	2000 l/j	100 u/j	120 l/j	NO _x	11,3 kg/j	NH ₃ 0,5 kg/j
boor/heistelling	Stage-IV, 2014-2018, 75-560 kW, diesel, SCR: ja	3200 l/j	80 u/j	192 l/j	NO _x	17,7 kg/j	NH ₃ 0,8 kg/j
kraan	Stage-IV, 2014-2018, 75-560 kW, diesel, SCR: ja	10000 l/j	500 u/j	600 l/j	NO _x	56,5 kg/j	NH ₃ 2,4 kg/j
betonpomp	Stage-IV, 2014-2018, 75-560 kW, diesel, SCR: ja	1000 l/j	50 u/j	60 l/j	NO _x	5,7 kg/j	NH ₃ 0,2 kg/j
shovel	Stage-IV, 2014-2018, 75-560 kW, diesel, SCR: ja	1000 l/j	100 u/j	60 l/j	NO _x	5,9 kg/j	NH ₃ 0,2 kg/j

2 Wegverkeer | Weg

Naam	werkverkeer		Links	Rechts	NO _x	3,1 kg/j
Wegtype	Buitenweg	Type scherm	-	-	NO ₂	0,4 kg/j
Rijrichting	Beide richtingen	Hoogte	-	-	NH ₃	0,2 kg/j
Tunnelfactor	1	Afstand tot de weg	-	-		
Type hoogte ligging	Normaal					
Weghoogte	0 m					
Beschrijving	Voertuigtype/euroklasse		Voertuigen		In file	
Voorgescreven factoren	Licht verkeer		7300 p/jaar		0,0%	
Voorgescreven factoren	Middelzwaar vrachtverkeer		0 p/jaar		0,0%	
Voorgescreven factoren	Zwaar vrachtverkeer		500 p/jaar		0,0%	
Voorgescreven factoren	Busverkeer		0 p/jaar		0,0%	

Disclaimer

Hoewel verstrekte gegevens kunnen dienen ter onderbouwing van een vergunningaanvraag, kunnen er geen rechten aan worden ontleend. De eigenaar van AERIUS aanvaardt geen aansprakelijkheid voor de inhoud van de door de gebruiker aangeboden informatie. Bovenstaande gegevens zijn enkel bruikbaar tot er een nieuwe versie van AERIUS beschikbaar is. AERIUS is een geregistreerd handelsmerk in Europa. Alle rechten die niet expliciet worden verleend, zijn voorbehouden.



Rekenbasis

Deze berekening is tot stand gekomen op basis van

AERIUS versie 2021.2_20221004_3d4bf05159

Database versie 2021.2_3d4bf05159

Voor meer informatie over de gebruikte methodiek en data zie:

<https://www.aerius.nl/>

Bijlage 2: Aerius pdf-bestand gebruiksfase

Projectberekening

Dit document geeft een overzicht van de invoer en rekenresultaten van een Projectberekening met AERIUS Calculator. De berekening is uitgevoerd binnen stikstofgevoelige Natura 2000-gebieden, op rekenpunten die overlappen met habitattypen en/of leefgebieden die aangewezen zijn in het kader van de Wet natuurbescherming, gekoppeld aan een aangewezen soort, of nog onbekend maar mogelijk wel relevant, en waar tevens sprake is van een overbelaste of bijna overbelaste situatie voor stikstof.



- Overzicht
- Samenvatting situaties
- Resultaten
- Detailgegevens per emissiebron

*Meer toelichting over deze PDF kunt u vinden in een bijbehorende leeswijzer. Deze leeswijzer en overige documentatie is te raadplegen via:
www.aerius.nl/handleidingen-en-leeswijzers*



Contactgegevens

Rechtspersoon
Inrichtingslocatie

SAB
-,
- St Michielsgestel

Activiteit

Omschrijving
Toelichting

gebruiksfase Hezelaar 210353
Stikstofonderzoek voor woningen te Hezelaar

Berekening

AERIUS kenmerk
Datum berekening
Rekenconfiguratie

Rm8JDaiPAihg
01 november 2022, 11:27
Wnb-rekengrid

Totale emissie

Toekomstige situatie - Beoogd

Rekenjaar	Emissie NH ₃	Emissie NO _x
2024	0,8 kg/j	6,9 kg/j

Resultaten

Toekomstige situatie - Beoogd
Gekarteerd oppervlak met toename (ha)
Gekarteerd oppervlak met afname (ha)
Grootste toename van depositie
Grootste afname van depositie

Hoogste depositie	Hexagon	Gebied
-		
-		
-		
-		
-		




Toekomstige situatie (Beoogd), rekenjaar 2024

Emissiebronnen

Emissie NH₃

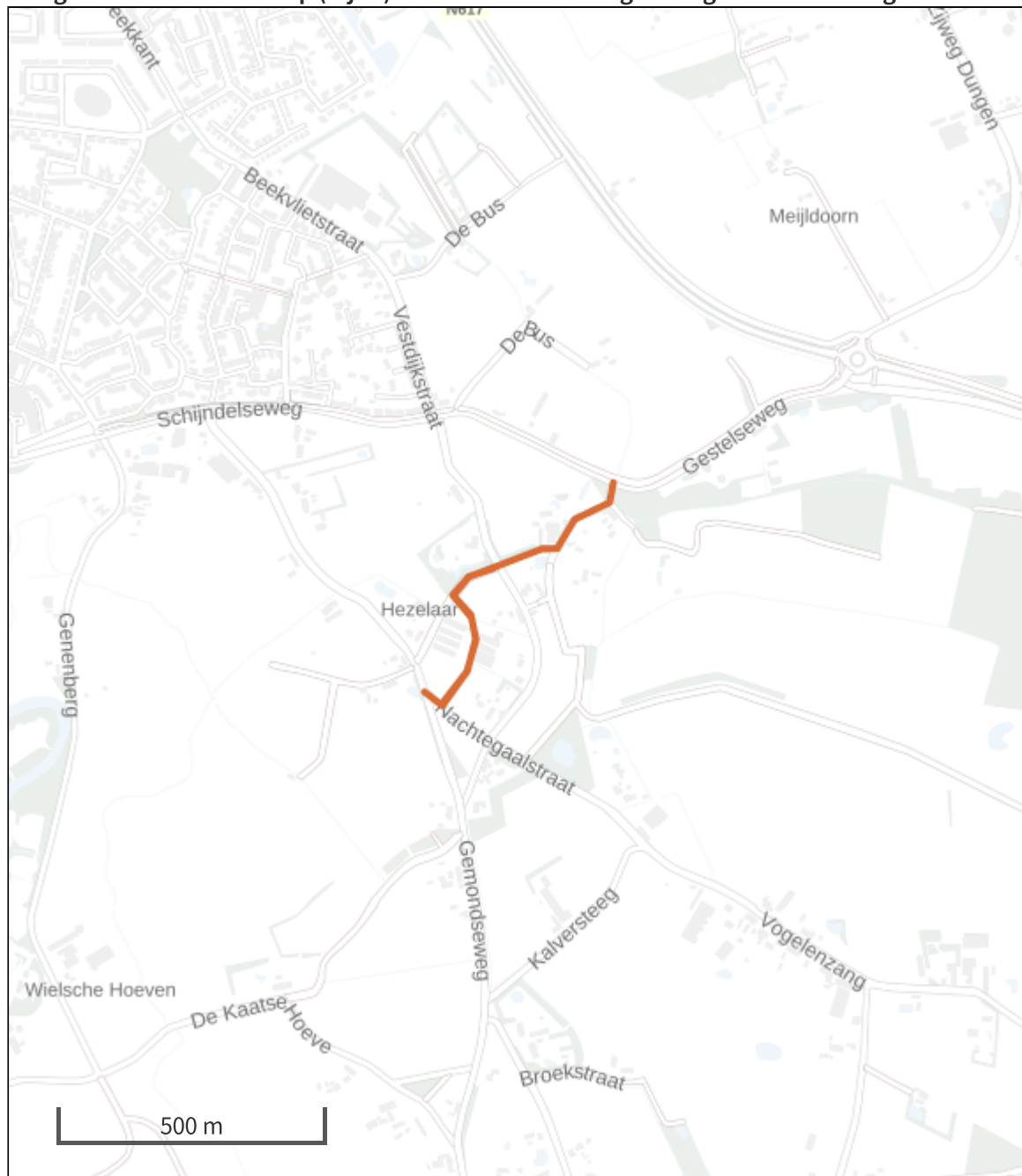
Emissie NO_x





 Verkeersnetwerk

0,8 kg/j

6,9 kg/j

Hoogste af- en toename op (bijna) overbelaste stikstofgevoelige Natura 2000 gebieden.



- | | | | |
|---|----------------------------------|---|--------------------------------|
|  | Habitatrichtlijn |  | Grootste afname van depositie |
|  | Vogelrichtlijn |  | Grootste toename van depositie |
|  | Vogelrichtlijn, Habitatrichtlijn |  | Hoogste totale depositie |
|  | Niet bepaald | | |

De bronnen op de kaart horen bij de Beoogde situatie.

**Resultaten stikstofgevoelige Natura 2000 gebieden situatie "Toekomstige situatie"
(Beoogd) incl. saldering e/o referentie**

	Berekend (ha gekarteerd)	Hoogste totale depositie (mol N/ha/jr)	Met toename (ha gekarteerd)	Grootste toename (mol N/ha/jr)	Met afname (ha gekarteerd)	Grootste afname (mol N/ha/jr)
Totaal	-	-	-	-	-	-

Toekomstige situatie, Rekenjaar 2024

1 Wegverkeer | Weg

Naam	Gestelseweg		Links	Rechts	NO _x	5,2 kg/j
Wegtype	Buitenweg	Type scherm	-	-	NO ₂	1,1 kg/j
Rijrichting	Beide richtingen	Hoogte	-	-	NH ₃	0,6 kg/j
Tunnelfactor	1	Afstand tot de weg	-	-		
Type hoogte ligging	Normaal					
Weghoogte	0 m					

Beschrijving	Voertuigtype/euroklasse	Voertuigen	In file
Voorgeschreven factoren	Licht verkeer	107 p/etmaal	0,0 %
Voorgeschreven factoren	Middelzwaar vrachtverkeer	1 p/etmaal	0,0 %
Voorgeschreven factoren	Zwaar vrachtverkeer	0 p/etmaal	0,0 %
Voorgeschreven factoren	Busverkeer	0 p/etmaal	0,0 %

2 Wegverkeer | Weg

Naam	Gemondseweg		Links	Rechts	NO _x	1,7 kg/j
Wegtype	Buitenweg	Type scherm	-	-	NO ₂	0,3 kg/j
Rijrichting	Beide richtingen	Hoogte	-	-	NH ₃	0,2 kg/j
Tunnelfactor	1	Afstand tot de weg	-	-		
Type hoogte ligging	Normaal					
Weghoogte	0 m					

Beschrijving	Voertuigtype/euroklasse	Voertuigen	In file
Voorgeschreven factoren	Licht verkeer	53 p/etmaal	0,0 %
Voorgeschreven factoren	Middelzwaar vrachtverkeer	1 p/etmaal	0,0 %
Voorgeschreven factoren	Zwaar vrachtverkeer	0 p/etmaal	0,0 %
Voorgeschreven factoren	Busverkeer	0 p/etmaal	0,0 %

Disclaimer

Hoewel verstrekte gegevens kunnen dienen ter onderbouwing van een vergunningaanvraag, kunnen er geen rechten aan worden ontleend. De eigenaar van AERIUS aanvaardt geen aansprakelijkheid voor de inhoud van de door de gebruiker aangeboden informatie. Bovenstaande gegevens zijn enkel bruikbaar tot er een nieuwe versie van AERIUS beschikbaar is. AERIUS is een geregistreerd handelsmerk in Europa. Alle rechten die niet expliciet worden verleend, zijn voorbehouden.

Rekenbasis

Deze berekening is tot stand gekomen op basis van

AERIUS versie 2021.2_20221004_3d4bf05159

Database versie 2021.2_3d4bf05159

Voor meer informatie over de gebruikte methodiek en data zie:

<https://www.aerius.nl/>