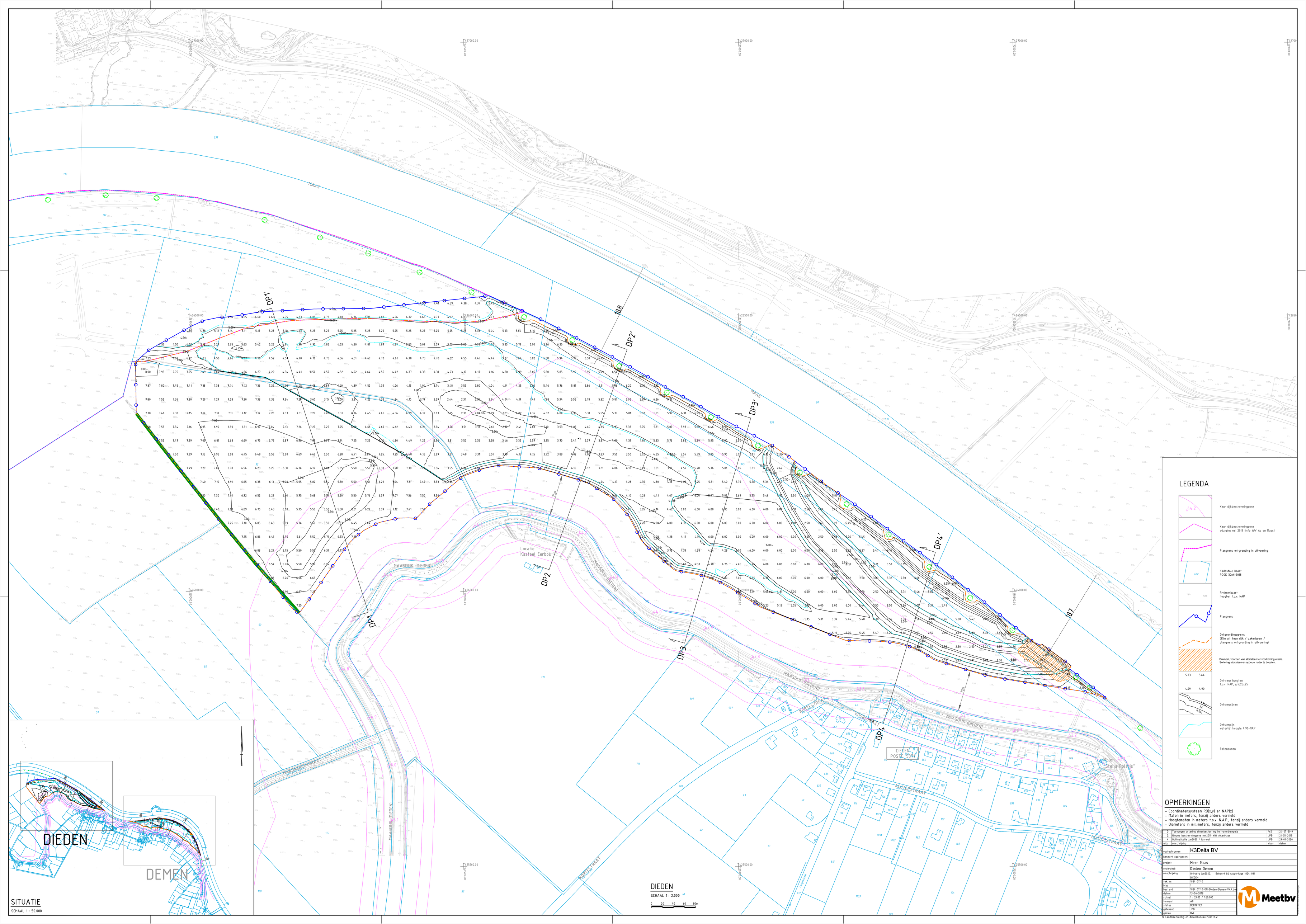
DP1'
DP2'
DP3'
DP4'
DP1
DP2
DP3
DP4
188
187
MAAS
MAASDIJK (DIEDEN)
Locatie
Kasteel Eerbos
KORTASTRAAT
VOORSTRAAT
ACHTERSTRAAT
DIEDEN
POST 5337
Molen
Stella Polaris
DIEDEN
DEMEN
SITUATIE
SCHAAL 1 : 50.000
DIEDEN
SCHAAL 1 : 2.000
0 20 40 60 80m
LEGENDA
Keur dijkbeschermingzone
Keur dijkbeschermingzone
wijziging mei 2019 (info WW Aa en Maas)
Plangrens ontgronding in uitvoering
Kadastrale kaart
PDOK 30okt2018
Rivierenkaart
hoogtes t.o.v. NAP
Plangrens
Ontgrondingsgrens
(75m uit teen dijk / bakenboom /
plangrens ontgronding in uitvoering)
Drempel, voorzien van stortstenen ter voorkoming erosie.
Sortering stortstenen en opbouw nader te bepalen.
Ontwerp hoogtes
t.o.v. NAP, grid25x25
Ontwerplijnen
Ontwerplijn
waterlijn hoogte 4.90+NAP
Bakenbomen
OPMERKINGEN
- Coordinatensysteem RD(x,y) en NAP(z)
- Maten in meters, tenzij anders vermeld
- Hoogtematen in meters t.o.v. N.A.P., tenzij anders vermeld
- Diameters in millimeters, tenzij anders vermeld
3 Toevoegen ariering steenbestorting stromdrempels WS 24-07-2019
2 Nieuwe beschermingzone mei2019 WW AAenMaas JPB 21-05-2019
4 Optimalisatie jan2020 / lay-out JPB 29-01-2020
wijz. omschrijving door datum
opdrachtgever: K3Delta BV
kenmerk opdr.gever:
project: Meer Maas
onderdeel: Dieden Demen
omschrijving: Ontwerp jan2020. Behoert bij rapportage 1824-031
DIEDEN
tek. nr. 1824 017 0
blad 1
bestand 1824 017 0-OM-Dieden-Demen-VKA.dwg
datum 13-06-2018
schaal 1 : 2000 / 150.000
formaat A0
status DEFINITIEF
getekend JPB
gezien TVL
Meetbv
© Landmeetkundig en Adviesbureau Meet B.V.

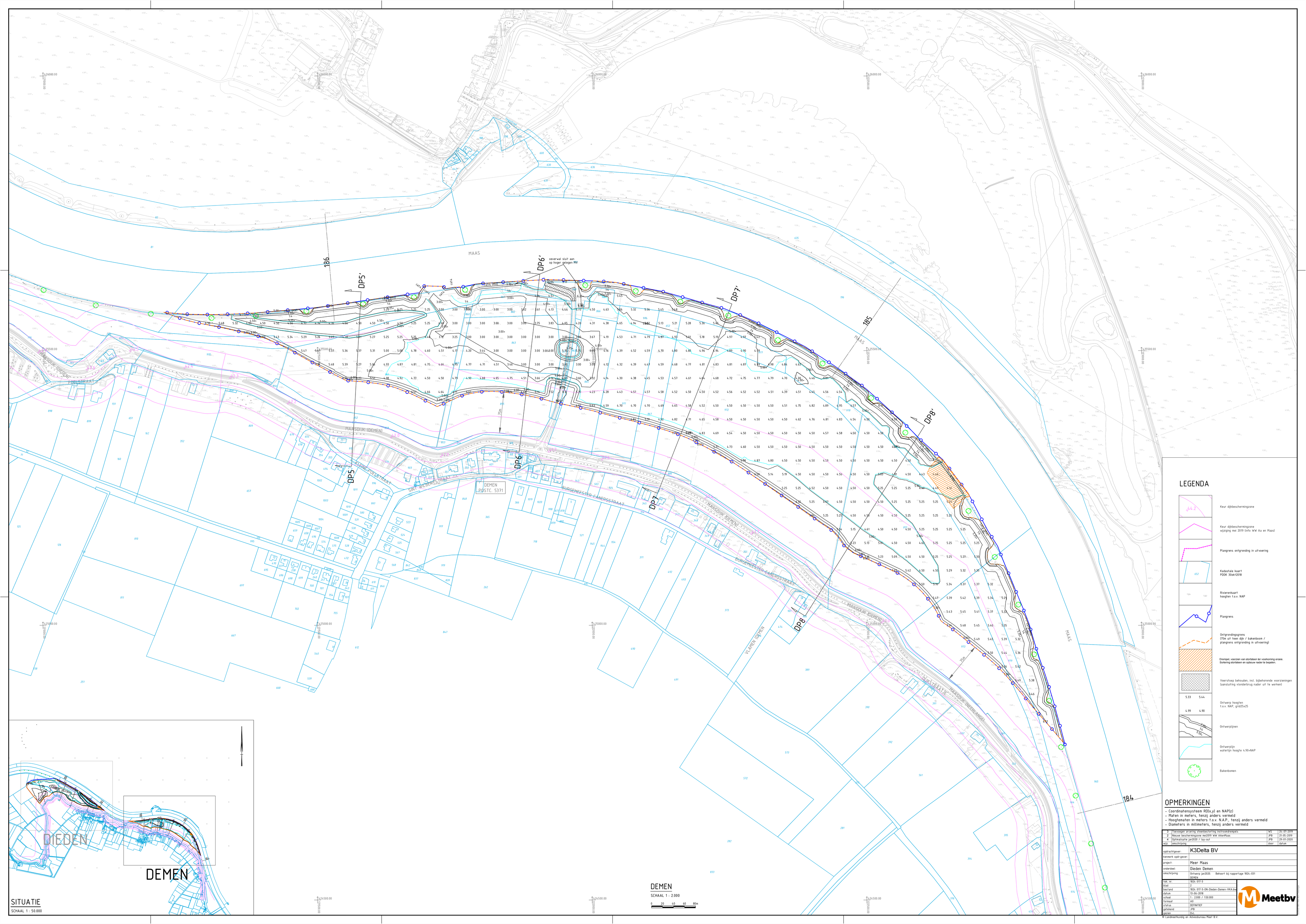

LEGENDA

- Keur dijkbeschermingzone
- Keur dijkbeschermingzone wijziging mei 2019 (info WW Aa en Maas)
- Plangrens ontgronding in uitvoering
- Kadastale kaart PDOK 30okt2018
- Rivierenkaart hoogten t.o.v. NAP
- Plangrens
- Ontgrondingsgrens (75m uit teen dijk / bakenboom / plangrens ontgronding in uitvoering)
- Drempel, voorzien van stortsteen ter voorkoming erosie. Bortering stortsteen en opbouw nader te bepalen.
- Veerstoep behouden, incl. bijbehorende voorzieningen (aansluiting vloerbrug nader uit te werken)
- 5.33 5.44 — Ontwerp hoogten t.o.v. NAP, grid25x25
- 4.99 4.90 — Ontwerplijnen
- Ontwerplijn waterlijn hoogte 4.90=NAP
- Bakenbomen

OPMERKINGEN

- Coordinatensysteem RD(x,y) en NAP(z)
- Maten in meters, tenzij anders vermeld
- Hooghematen in meters t.o.v. N.A.P., tenzij anders vermeld
- Diameters in millimeters, tenzij anders vermeld

3	Toevoegen aterring steenbestorting richtroombempels	WS	24-07-2019
2	Nieuwe beschermingzone mei2019 WW AAenMaas	JPB	21-05-2019
4	Optimalisatie jan2020 / lay-out	JPB	29-01-2020
wijz.	omschrijving	door	datum

opdrachtgever:	K3Delta BV
kenmerk opdr.gever:	
project:	Meer Maas
onderdeel:	Dieden Demen
omschrijving:	Ontwerp jan2020. Behoort bij rapportage 1824.031 DEMEN
tek. nr:	1824. 017 0
blad:	2
bestand	1824. 017 0-DN-Dieden-Demen-WKA.dwg
datum	13-06-2018
schaal	1 : 2000 / 1:50.000
formaat	A0
status	DEFINITIEF
getekend	JPB
gezien	Dvl.

Meetbv

© Landmeetkundig en Adviesbureau Meet B.V.



LEGENDA

- Maaiveld obv rivierenkaart
- Ontwerp
- Waterspiegel 4.90=NAP
- Zandspiegel obv boringen
- Zandspecie
- Uitwisselgebied Klei

OPMERKINGEN

- Coordinatensysteem RD(x,y) en NAP(z)
- Maten in meters, tenzij anders vermeld
- Hoogtematen in meters t.o.v. N.A.P., tenzij anders vermeld
- Diameters in millimeters, tenzij anders vermeld

wijz.	omschrijving	door	datum
3	Toevoegen aflaring steenbekleding instroomdrempels	WS	24-09-2019
2	Nieuwe beschermingszone mei2019 WW AA en Maas	JPB	21-05-2019
4	Optimalisatie jan2020 / lay-out	JPB	29-01-2020

opdrachtgever:	K3Delta BV
kenmerk opdr.gever:	
project:	Meer Maas
onderdeel:	Dieden Demen
omschrijving:	Ontwerp jan2020 Behoort bij rapportage 1824-031 Dwarsprofielen OVG
tek. nr.:	1824-017-0
blad	4
bestand	1824 017 0-DN-Dieden-Demen-VKA.dwg
datum	13-06-2018
schaal	1 : 500
formaat	A0
status	DEFINITIEF
getekend	JPB
gecontr.	CVL

Meetbv

© Landmeetkundig en Adviesbureau Meet B.V.

DWARSPROFIELEN

SCHAAL 1 : 500

0 5 10 15 20m