R & S advies, uw partner voor o.a.

- Omgevingsvergunning Wabo/Waterwet
- Melding PAS
- Vergunning Natuurbeschermingswet
- Bestemmingsplannen/planologische afwijking
- Locatieonderzoek
- (plan) MER-rapportages/Vormvrije-m.e.r.
- Onderzoek naar geurhinder, luchtkwaliteit en stikstof
- Juridische Advies
- Bedrijfsplan
- Marketing

Geuronderzoek

voorgrondbelasting

Nieuwe Dijk 1, Nuenen

Langegracht 4b

5091SJ Middelbeers

Telnr. 013 – 514 4175

Email: algemeen@rensadvies.com

INHOUDSOPGAVE

Inhoudsopgave 2
1. Inleiding 3
1.1 Geurbeleid 3
2. Beoordeling voorgrondbelasting 4
2.1 Input-gegevens 4
2.2 Resultaten voorgrondbelasting 8
2.3 Conclusie 8

Bijlagen:	Vstacks-geurberekeningen	

1. INLEIDING

1.1 GEURBELEID

De Wet geurhinder en veehouderij vormt vanaf 1 januari 2007 het toetsingskader voor vergunningverlening, als het gaat om geurhinder vanwege dierverblijven van veehouderijen. De Wet geurhinder en veehouderij geeft onder andere normen voor de voorgrondbelasting die een veehouderij mag veroorzaken op een geurgevoelig object (bijvoorbeeld een woning). De voorgrondbelasting is de individuele belasting van een veehouderij op een geurgevoelig object. Voor de geurbelasting voor geurgevoelige objecten gelden wettelijke geurnormen. Voor een concentratiegebied geldt een maximale geurbelasting van 3 odour units per kubieke meter lucht binnen de bebouwde kom en 14 odour units per kubieke meter lucht buiten de bebouwde kom. De gemeente Nuenen heeft in aanvulling op de Wet geurhinder en veehouderij de 'Verordening geurhinder en veehouderij' d.d. 13-05-2011 opgesteld. Hierin zijn vaste afstanden opgenomen voor de betrokken veehouderij tot het betreffende geur gevoelige object. De bedrijfsomvang van de betrokken veehouderij mag niet groter zijn dan in onderstaand overzicht is aangegeven:

Tabel 1: Afstanden uit de 'Verordening geurhinder en veehouderij'

Locatie van het betreffende voor geur gevoelige object:	Afstand van de betrokken veehouderij tot het betreffende voor geur gevoelige object:		
Binnen de bebouwde kom	Minder dan 50 meter	50 tot 100 meter	100 meter of meer
Buiten de bebouwde kom	Minder dan 25 meter	25 tot 50 meter	50 meter of meer
Maximaal toegestane bedrijfsomvang voor de betrokken veehouderijen in verband met geurhinder	Maximaal 0 stuks vee [niet toegestaan]	Maximaal 30 stuks (melk)rundvee (incl. jongvee) of 30 paarden of 50 schapen of een combinatie van dit aantal dieren	Meer dan 30 stuks (melk)rundvee (incl. jongvee) of 30 paarden of 50 schapen of een combinatie van dit aantal dieren toegestaan

2. BEOORDELING VOORGRONDBELASTING

2.1 INPUT-GEGEVENS

Voorgrondbelasting

In de omgeving van het plangebied zijn verschillende veehouderijen gevestigd. Binnen het plangebied bevinden zich twee geurgevoelige functies. Met het rekenprogramma V-stacks Vergunning is de voorgrondbelasting van de omliggende veehouderijen op de geurgevoelige functies berekend.

Geurgevoelige functies

Binnen het plangebied bevinden zich twee geurgevoelige functies, te kennen de bedrijfswoning met inpandig kantoor (Nieuwe Dijk 1) en de recreatiewoning. In onderstaande afbeelding zijn de gebruikte coördinaten in het rekenprogramma V-stacks Vergunning weergegeven.

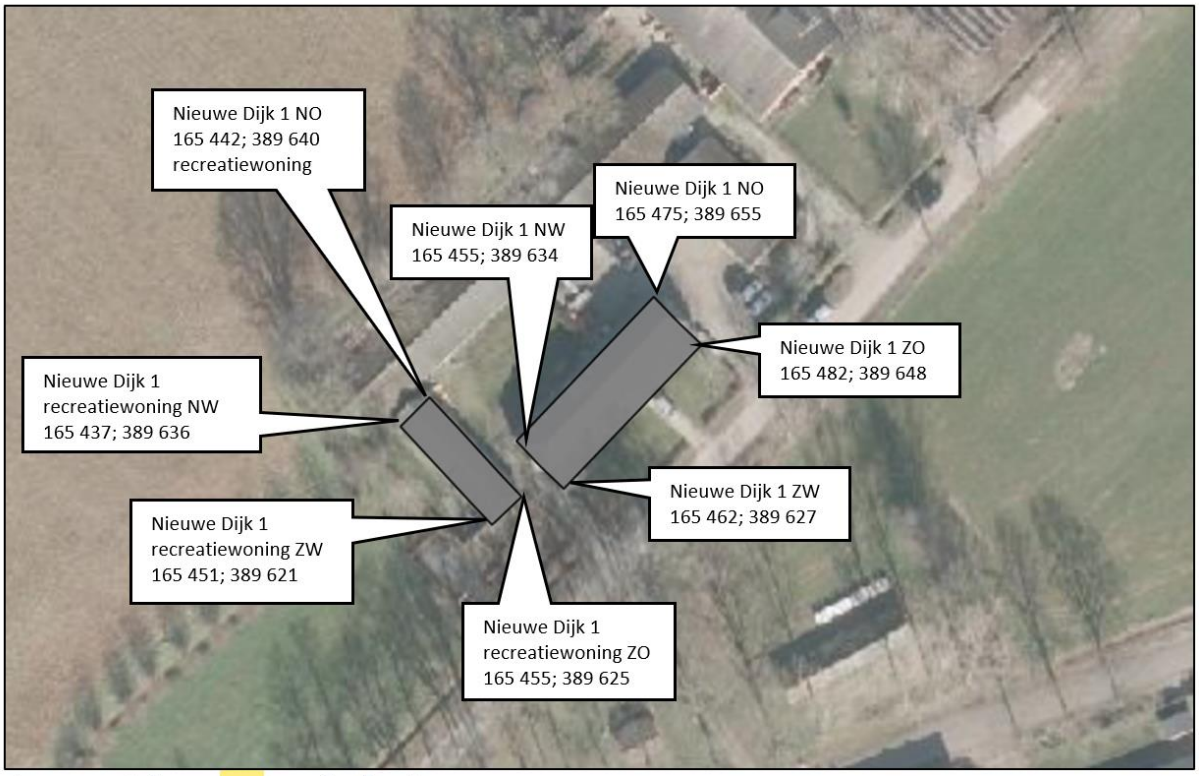

Figuur. Coördinaten geurgevoelige functies

Bronnen

In de omgeving van het plangebied zijn verschillende veehouderijen gelegen. Onderstaande figuur geeft de omliggende veehouderijen weer. (rode cirkel geeft omgevingscontour van 850 m weer). Van deze veehouderijbedrijven zijn de brongegevens op stalniveau uit de laatst verleende vergunningen geraadpleegd en verwerkt in onderstaande tabel.

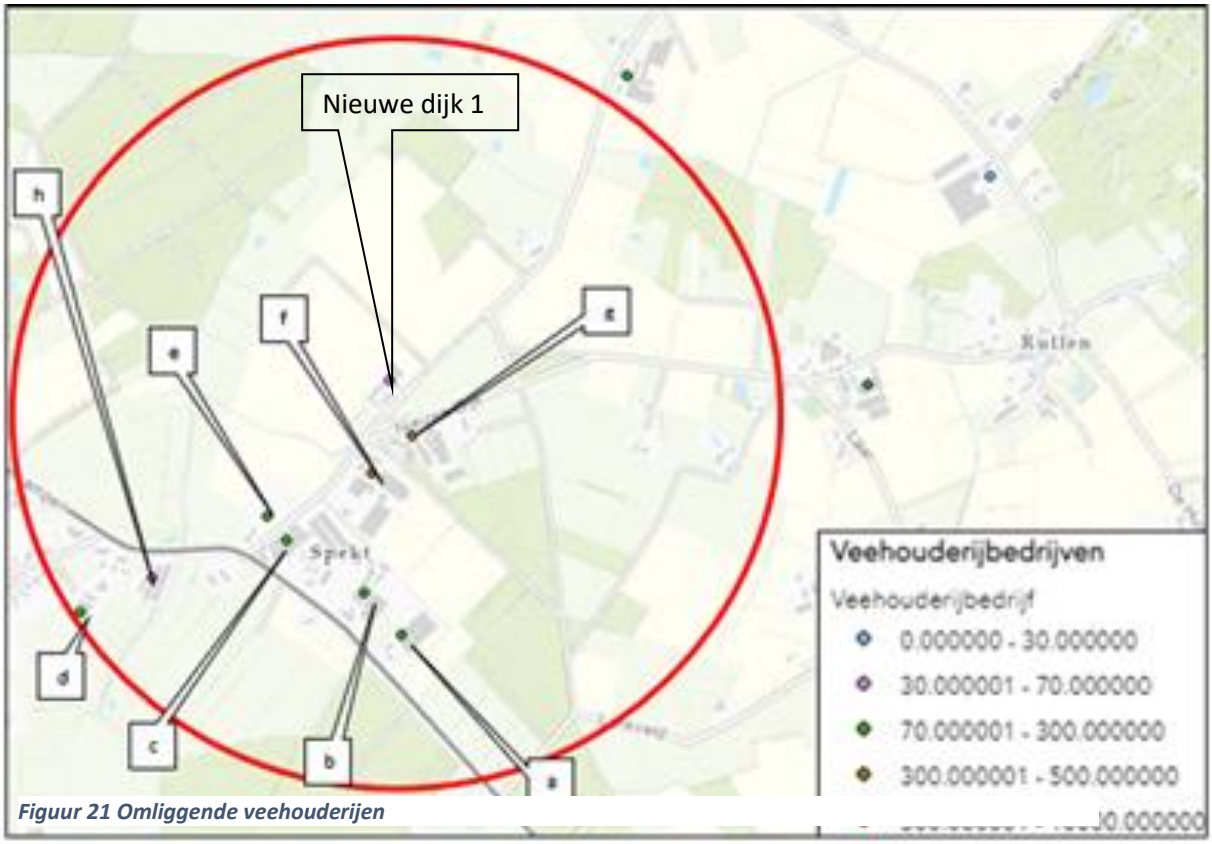

Figuur 21 Omliggende veehouderijen

	adres	Verg. datum	Deren	E factor	Stal	X-coord	Y- coord	Ep-hoogte	Gem Geb. hoogte	Ep-diam	Ep. Uittr snelh	E-aanvraag Ou
A	Broekdijk 18	25-11-2014	In het KRD is het aantal dierplaatsen ingevoerd i.p.v. het maximaal aantal vergunde dieren									
			72 Kraamzeug D1.2.100	27.9	epA	165519	389155	3,3	4,0	0,50	4,00	2008.8
			50 Biggen D1.1.100	7.8	epA							390.0
			120 Dr.zeugen D1.3.100	18.7	epA							2244.0
			90 Dr. Zeugen D1.3.8.2	18.7	epA							1683.0
			3 Dekberen D2.100	18.7	epA							56.1
			45 Vleesvarken D3.100	23.0	epA							1035.0
			50 Dr. Zeugen D1.3.8.2	18.7	epA							935.0
			50 Dr.zeugen D1.3.8.2	18.7	epA							935.0
			66 Kraamzeug D1.2.17.4	15.3	epB	165570	389167	6,2	5,1	5,05	0,67	1009.8
			2109 Biggen D1.1.15.4	4.3	epB							9068.7
			155 Dr.zeugen D1.3.12.4	13.1	epB							2030.5
			82 Dr.zeugen D1.3.12.4	13.1	epB							1074.2
			42 Dr. Zeugen D1.3.12.4	13.1	epB							550.2
			23 Kraamzeug D1.2.17.4	15.3	epB							351.9
B	Broekdijk 20		Melkrundv									
C	Broekdijk 24	7-3-2016										
			23.000 Vleeskuikens E5.11	0.33	1	165248	389355	5,3	3,4	0,9	4,0	7590.0
			24.000 Vleeskuikens	0.33	2	165258	389343	5,3	3,4	0,5	4,0	7920.0

			E5.100									
			41.000 Vleeskuikens E5.11	0.33	4	165341	389348	3,4	4,2	1,6	2,53	13530
			41.000 Vleeskuikens E5.11	0.33	5	165356	389348	3,0	4,2	1,6	2,53	13530
D	Hoekstraat 7	2011										
			441 vleesvarken D3.2.14.2	16.1	2	164805	389151	3,0	3,6	2,06	1,14	7100.0
			180 Vleesvarken D3.100	23.0	4	164836	389185	3,2	3,1	0,45	4,00	4140.0
			144 Vleesvarken D3.100	23.0	4							3312.0
E	Nieuwe Dijk 1		Vergunning wordt ingetrokken									
F	Nieuwe Dijk 2	19-03-2013										
			628 vleesvarkens D3.2.14.2	16.1	2,3	165505	389438	2,0	3,6	2,26	4,61	10063
			965 vleesvarkens D3.2.14.1	16.1	2,3							15537
			1418 Biggen D1.1.14.2	5.5	2,3							7799.0
			472 Vleeskalver A4.100	35.6	5	165411	389453	1,5	4,4	0,50	0,40	16803
			2604 Vleesvarken D3.2.9.2	16.1	6	165469	389415	5,8	5,9	2,44	4,79	41924
G	Nieuwe Dijk 4	8-01-2013										
			130 vleesvarkens D3.2.6.2.1	17.9	3	165505	389542	4,8	3,2	0,4	4,0	2327.0
			147 vleesvarkens D3.2.6.2.1	17.9	5	165534	389552	3,3	3,4	0,4	4,00	2631.3
			55 vleesvarkens D3.2.10.1	17.9	5							984.5
			248 vleesvarkens D3.2.6.2.1	17.9	6	165543	389527	1,5	1,5	0,5	0,4	4439.2
			301 vleesvarkens D3.2.6.2.1	17.9	10	165514	389527	1,5	1,5	1,0	0,4	5387.9

2.2 RESULTATEN VOORGRONDBELASTING

Voorgrondbelasting
In onderstaande tabel is de voorgrond geurbelasting weergegeven van omliggende veehouderij-bedrijven op de bedrijfswoning en recreatiewoning Nieuwe Dijk 1.

GGO Nieuwe dijk 1	Veehouderij Broekdijk 18	Veehouderij Broekdijk 24	Hoekstraat 7	Nieuwe dijk 2	Nieuwe Dijk 4
Bedrijfswoning	2,1	6,3	0,7	**17,6**	13,0
Recreatiewoning	2,2	6,5	0,7	**18,1**	13,6

Normstelling:
Norm Wet geurhinder en veehouderij / Activiteitenbesluit 14 Ou
(geen afwijkende geurnorm opgenomen in de geurverordening van de gemeente Nuenen)

Norm 'goed woon en leefklimaat' in het buitengebied in een concentratiegebied 10 Ou

2.3 CONCLUSIE

De bedrijfswoning Nieuwe Dijk 1 te Nuenen betreft een woning behorende bij een gestopte veehouderij na 19 mrt 2000 waarvoor een afstandseis van 50 meter volstaat. De werkelijke afstand tot de veehouderij daar waar vee gehuisvest mag worden is groter dan 50 meter.

De reeds bestaande bedrijfswoning behorende bij de veehouderij wordt een bedrijfswoning bij een hoveniersbedrijf.

De afstand van de bestaande bedrijfswoning tot stallen van omliggende veehouderijen wordt niet verkleind.

Ook de afstand ten opzichte van omliggende veehouderijbedrijven tot de vergunde / bestaande recreatiewoning wordt niet verkleind / niet gewijzigd .

Conclusie: de belangen van derden worden niet geschaad als gevolg van de herbestemming van agrarisch bedrijf naar een hoveniersbedrijf.

Naam van de berekening: Broekdijk 18

Gemaakt op: 2023-11-15 23:06:49

Rekentijd: 0:00:19

Naam van het bedrijf: Nieuwe Dijk 1, Nuenen - Veehouderij Broekdijk 18

Berekende ruwheid: 0,222 m

Brongegevens:

Volgnr.	BronID	X-coord.	Y-coord.	EP Hoogte	EP Diam.	EP Uittr. snelh.	E-Aanvraag	Geb. Hoogte
1	Ep-A	165 519	389 155	3,3	0,5	4,00	9 287	4,0
2	Ep-B	165 570	389 167	6,2	5,1	0,67	14 085	5,1

Geur gevoelige locaties:

Volgnr.	BronID	X-coord.	Y-coord.	Geurnorm	Geurbelasting
3	Nieuwe Dijk 1	165 475	389 655	10,0	2,0
4	Nieuwe Dijk 1	165 482	389 648	10,0	2,1
5	Nieuwe Dijk 1	165 455	389 627	10,0	2,1
6	Nieuwe Dijk 1	165 455	389 634	10,0	2,1
7	Nieuwe Dijk 1b	165 442	389 640	10,0	2,0
8	Nieuwe Dijk 1b	165 455	389 625	10,0	2,2
9	Nieuwe Dijk 1b	165 451	389 621	10,0	2,2
10	Nieuwe Dijk 1b	165 437	389 636	10,0	2,1

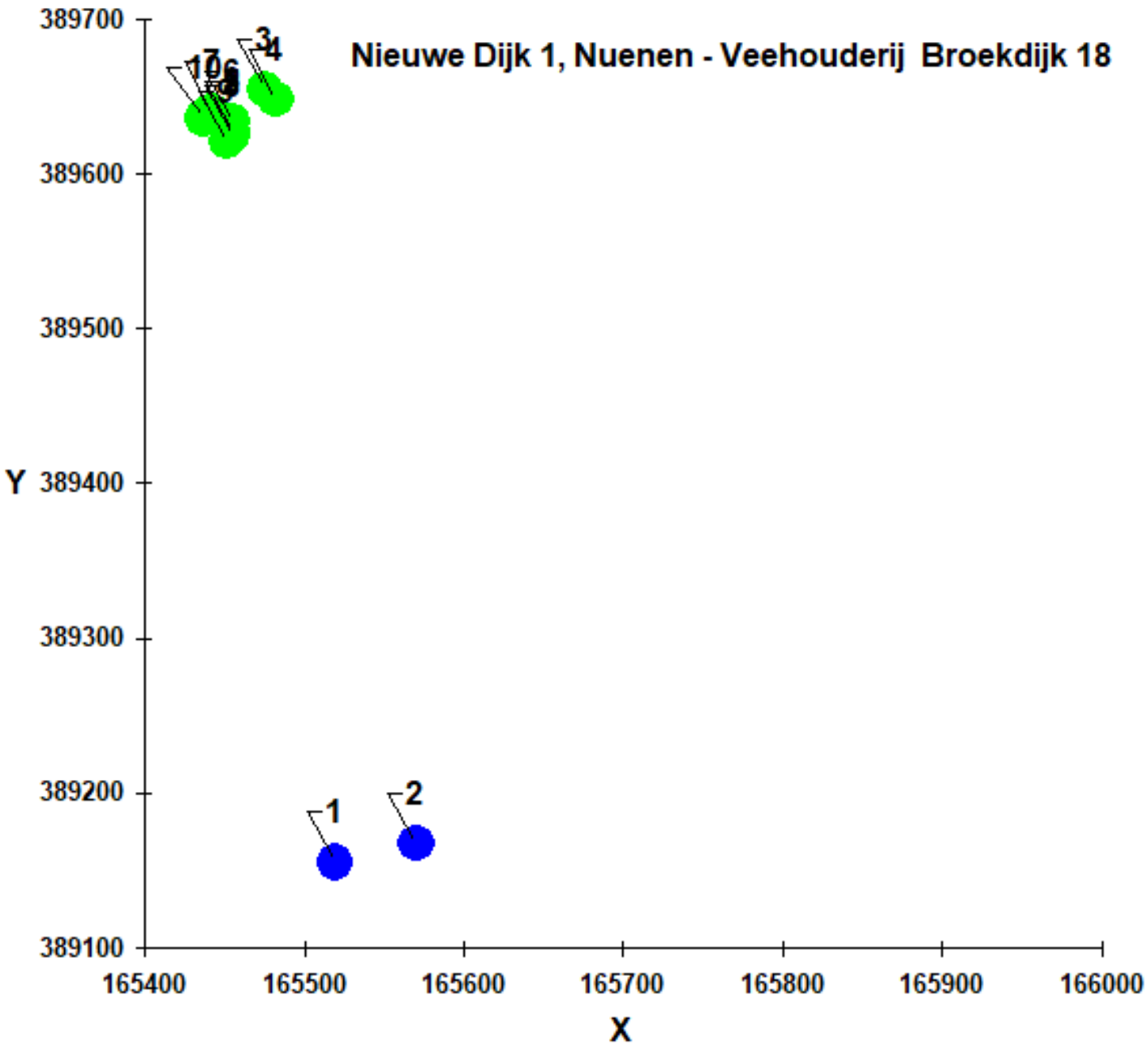
Nieuwe Dijk 1, Nuenen - Veehouderij Broekdijk 18
389700
389600
389500
389400
389300
389200
389100
Y
165400
165500
165600
165700
165800
165900
166000
X
1
2
3
4
7
10
6

Naam van de berekening: Broekdijk 24

Gemaakt op: 2023-11-15 23:02:32

Rekentijd: 0:00:25

Naam van het bedrijf: Nieuwe Dijk 1, Nuenen - Veehouderij Broekdijk 2

Berekende ruwheid: 0,222 m

Brongegevens:

Volgnr.	BronID	X-coord.	Y-coord.	EP Hoogte	EP Diam.	EP Uittr. snelh.	E-Aanvraag	Geb. Hoogte
1	Stal 1	165 248	389 355	5,3	0,9	4,00	7 590	3,4
2	stal 2	165 258	389 343	5,3	0,5	4,00	7 920	3,4
3	stal 4	165 341	389 348	3,4	1,6	2,53	13 530	4,2
4	stal 5	165 356	389 348	3,0	1,6	2,53	13 530	4,2

Geur gevoelige locaties:

Volgnr.	BronID	X-coord.	Y-coord.	Geurnorm	Geurbelasting
5	Nieuwe Dijk 1	165 475	389 655	10,0	5,5
6	Nieuwe Dijk 1	165 482	389 648	10,0	5,6
7	Nieuwe Dijk 1	165 455	389 627	10,0	6,3
8	Nieuwe Dijk 1	165 455	389 634	10,0	6,1
9	Nieuwe Dijk 1b	165 442	389 640	10,0	6,0
10	Nieuwe Dijk 1b	165 455	389 625	10,0	6,4
11	Nieuwe Dijk 1b	165 451	389 621	10,0	6,5
12	Nieuwe Dijk 1b	165 437	389 636	10,0	6,1

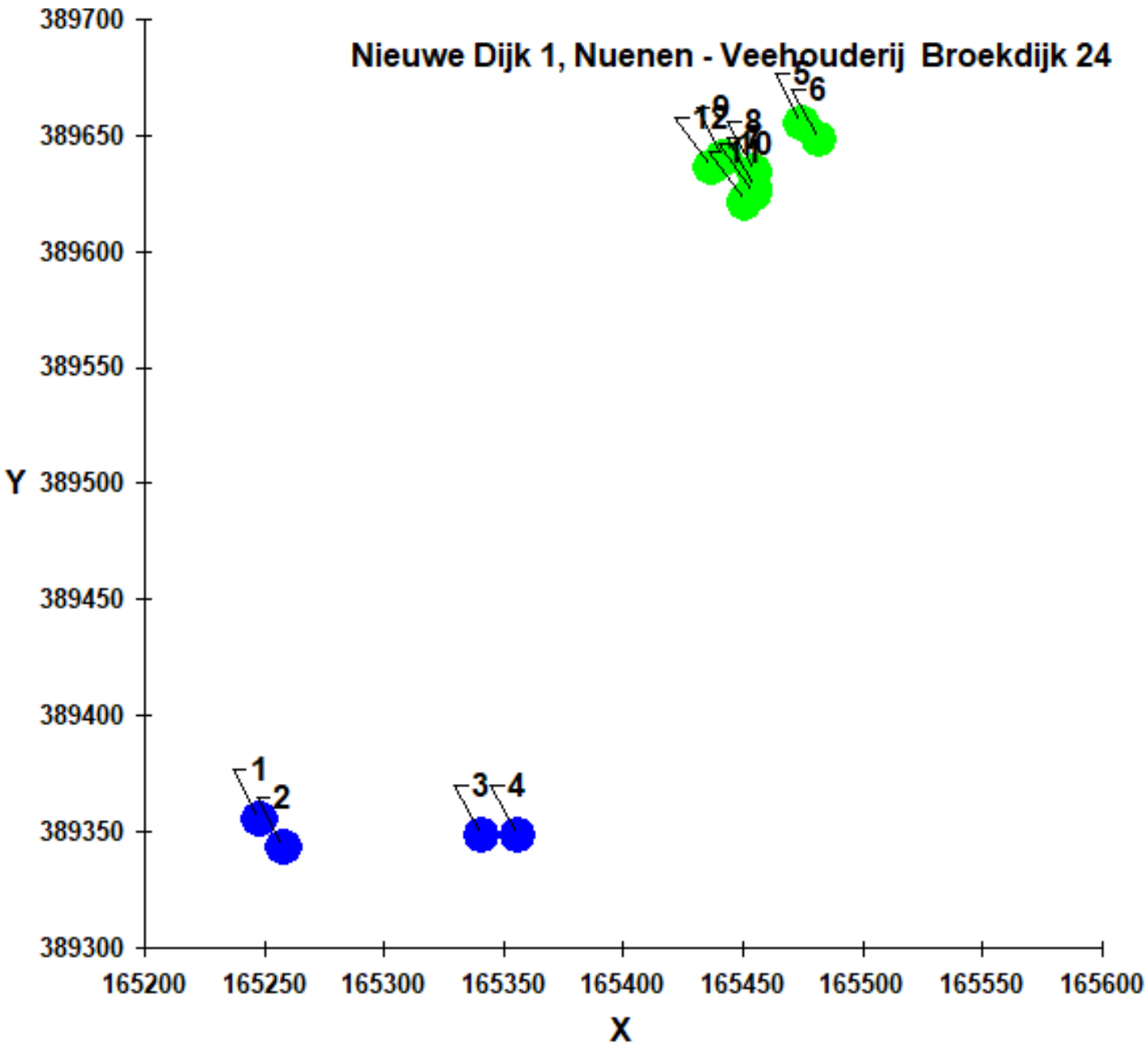
Nieuwe Dijk 1, Nuenen - Veehouderij Broekdijk 24
Y
X
389700
389650
389600
389550
389500
389450
389400
389350
389300
165200
165250
165300
165350
165400
165450
165500
165550
165600
1
2
3
4
5
6
8
9
10
11
12

Naam van de berekening: Hoekstraat 7

Gemaakt op: 2023-11-15 22:56:29

Rekentijd: 0:00:21

Naam van het bedrijf: Nieuwe Dijk 1, Nuenen - Veehouderij Hoekstraat

Berekende ruwheid: 0,210 m

Brongegevens:

Volgnr.	BronID	X-coord.	Y-coord.	EP Hoogte	EP Diam.	EP Uittr. snelh.	E-Aanvraag	Geb. Hoogte
1	stal 2	164 805	389 151	3,0	2,1	1,14	7 100	3,6
2	stal 4	164 836	389 185	3,2	0,5	4,00	7 452	3,1

Geur gevoelige locaties:

Volgnr.	BronID	X-coord.	Y-coord.	Geurnorm	Geurbelasting
3	Nieuwe Dijk 1	165 475	389 655	10,0	0,7
4	Nieuwe Dijk 1	165 482	389 648	10,0	0,7
5	Nieuwe Dijk 1	165 455	389 627	10,0	0,7
6	Nieuwe Dijk 1	165 455	389 634	10,0	0,7
7	Nieuwe Dijk 1b	165 442	389 640	10,0	0,7
8	Nieuwe Dijk 1b	165 455	389 625	10,0	0,7
9	Nieuwe Dijk 1b	165 451	389 621	10,0	0,7
10	Nieuwe Dijk 1b	165 437	389 636	10,0	0,7

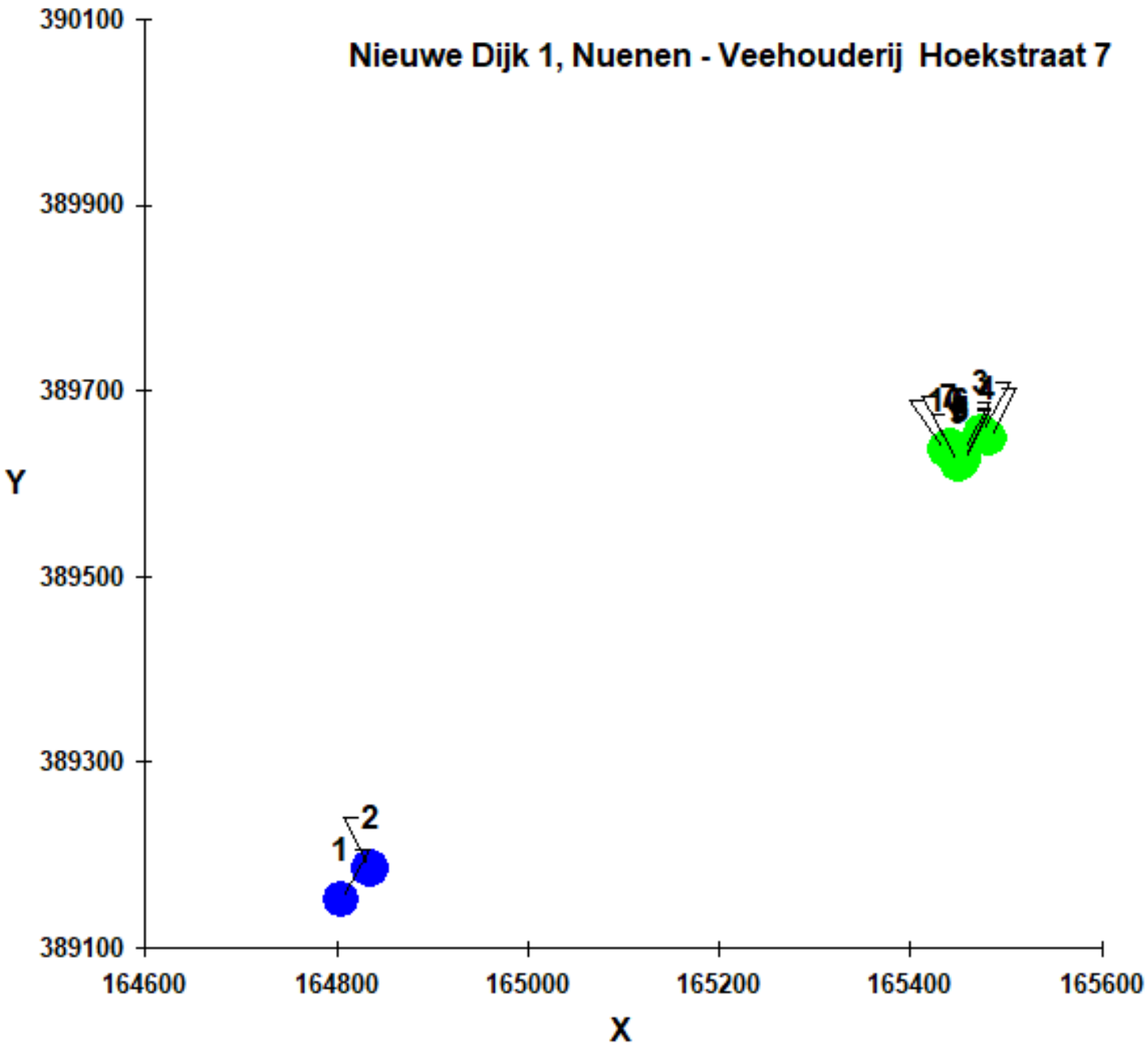
Nieuwe Dijk 1, Nuenen - Veehouderij Hoekstraat 7
390100
389900
389700
389500
389300
389100
Y
164600
164800
165000
165200
165400
165600
X
1
2
3
4
5
6
7

Naam van de berekening: Nieuwe Dijk 2

Gemaakt op: 2023-11-15 22:52:27

Rekentijd: 0:00:21

Naam van het bedrijf: Nieuwe Dijk 1, Nuenen - Veehouderij Nieuwe Dijk

Berekende ruwheid: 0,222 m

Brongegevens:

Volgnr.	BronID	X-coord.	Y-coord.	EP Hoogte	EP Diam.	EP Uittr. snelh.	E-Aanvraag	Geb. Hoogte
1	stal 2,3	165 505	389 438	2,0	2,3	4,61	33 398	3,6
2	stal 5	165 411	389 453	1,5	0,5	0,40	16 803	4,4
3	stal 6	165 469	389 415	5,8	2,4	4,79	41 924	5,9

Geur gevoelige locaties:

Volgnr.	BronID	X-coord.	Y-coord.	Geurnorm	Geurbelasting
4	Nieuwe Dijk 1	165 475	389 655	10,0	15,1
5	Nieuwe Dijk 1	165 482	389 648	10,0	15,9
6	Nieuwe Dijk 1	165 455	389 627	10,0	17,6
7	Nieuwe Dijk 1	165 455	389 634	10,0	16,8
8	Nieuwe Dijk 1b	165 442	389 640	10,0	15,7
9	Nieuwe Dijk 1b	165 455	389 625	10,0	17,8
10	Nieuwe Dijk 1b	165 451	389 621	10,0	18,1
11	Nieuwe Dijk 1b	165 437	389 636	10,0	15,9

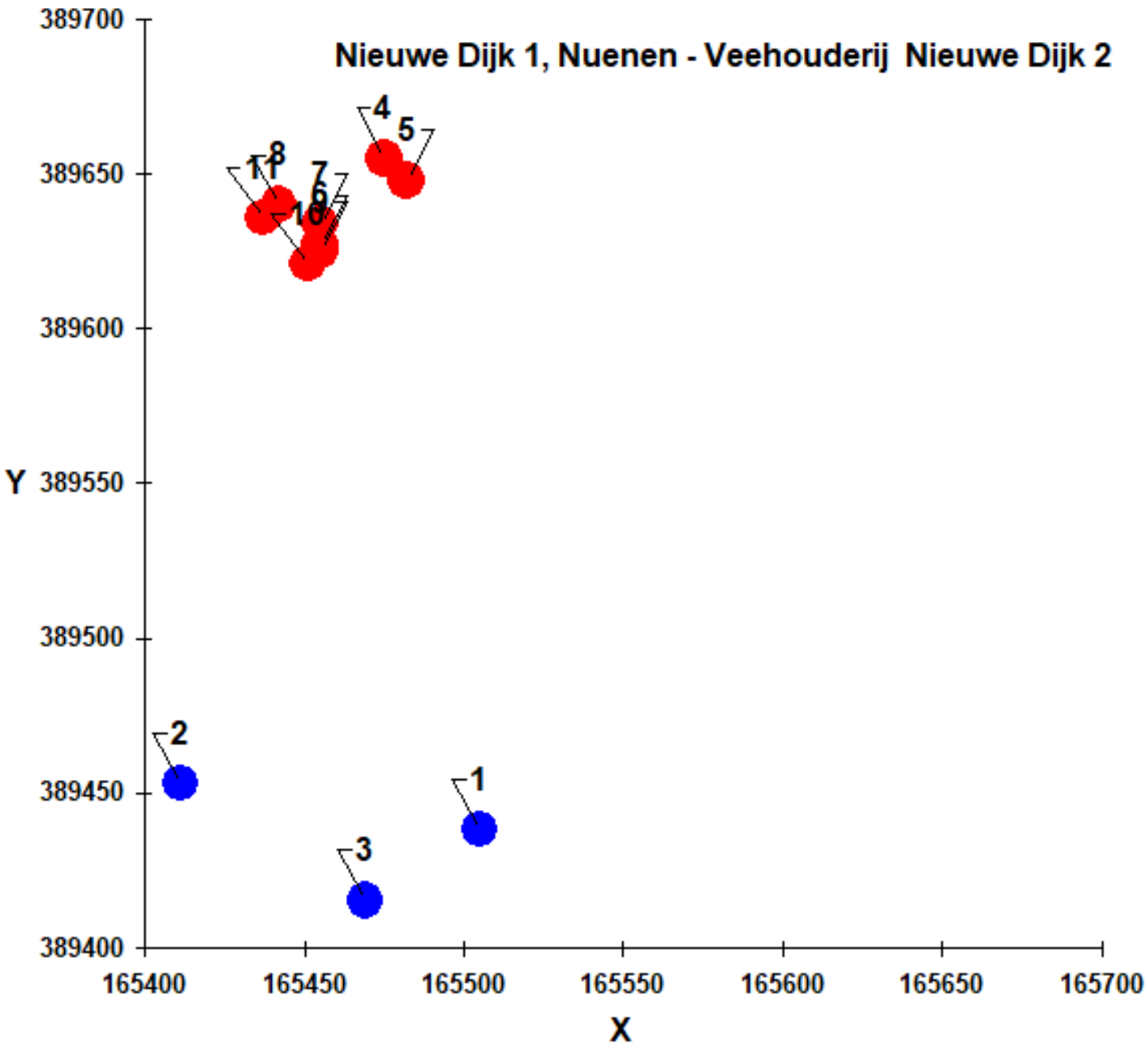
Nieuwe Dijk 1, Nuenen - Veehouderij Nieuwe Dijk 2
389700
389650
389600
389550
389500
389450
389400
Y
165400
165450
165500
165550
165600
165650
165700
X
1
2
3
4
5
6
7
8
9
10
11

Naam van de berekening: Nieuwe Dijk 4

Gemaakt op: 2023-11-15 22:43:24

Rekentijd: 0:00:21

Naam van het bedrijf: Nieuwe Dijk 1, Nuenen - Veehouderij Nieuwe Dijk

Berekende ruwheid: 0,222 m

Brongegevens:

Volgnr.	BronID	X-coord.	Y-coord.	EP Hoogte	EP Diam.	EP Uittr. snelh.	E-Aanvraag	Geb. Hoogte
1	Stal 3	165 505	389 542	4,8	0,4	4,00	2 327	3,2
2	Stal 5	165 534	389 552	3,3	0,4	4,00	3 616	3,4
3	Stal 6	165 543	389 527	1,5	0,5	0,40	4 439	1,5
4	Stal 10	165 514	389 527	1,5	0,5	0,40	5 388	1,5

Geur gevoelige locaties:

Volgnr.	BronID	X-coord.	Y-coord.	Geurnorm	Geurbelasting
5	Nieuwe Dijk 1	165 475	389 655	10,0	10,7
6	Nieuwe Dijk 1	165 482	389 648	10,0	11,9
7	Nieuwe Dijk 1	165 455	389 627	10,0	13,0
8	Nieuwe Dijk 1	165 455	389 634	10,0	12,1
9	Nieuwe Dijk 1b	165 442	389 640	10,0	10,6
10	Nieuwe Dijk 1b	165 455	389 625	10,0	13,2
11	Nieuwe Dijk 1b	165 451	389 621	10,0	13,6
12	Nieuwe Dijk 1b	165 437	389 636	10,0	10,8

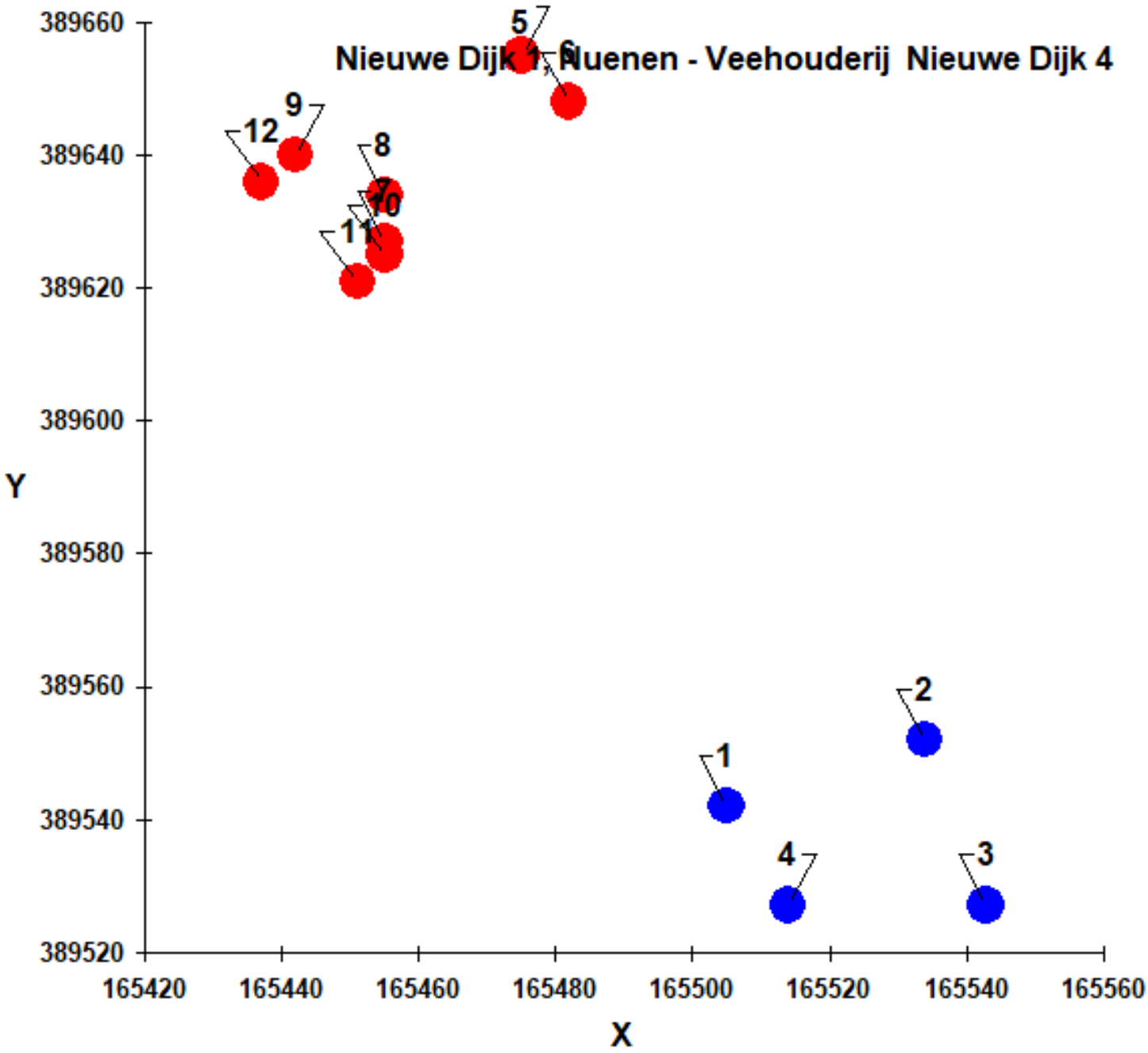
Nieuwe Dijk 1 Nuenen - Veehouderij Nieuwe Dijk 4
Y
X
389660
389640
389620
389600
389580
389560
389540
389520
165420
165440
165460
165480
165500
165520
165540
165560
1
2
3
4
5
6
7
8
9
10
11
12

[redacted]

Voorgrond GEURBELASTING

Eigen bijdrage te saneren veehouderij, Nieuwe Dijk 1

Naam van de berekening: Geurbelasting

Gemaakt op: 2023-06-16 12:50:15

Rekentijd: 0:00:18

Naam van het bedrijf: Nieuwe Dijk 1, Nuenen

Berekende ruwheid: 0,222 m

Brongegevens:

Volgnr.	BronID	X-coord.	Y-coord.	EP Hoogte	EP Diam.	EP Uittr. snelh.	E-Aanvraag	Geb. Hoogte
1	Gebouw 11	165 492	389 710	3,7	0,5	4,00	3 473	4,1
2	Gebouw 12	165 480	389 713	5,5	0,5	4,00	2 277	4,1

Geur gevoelige locaties:

Volgnr.	BronID	X-coord.	Y-coord.	Geurnorm	Geurbelasting
3	Nieuwe Dijk 1	165 475	389 655	14,0	6,7
4	Nieuwe Dijk 1	165 482	389 648	14,0	5,8
5	Nieuwe Dijk 1	165 455	389 627	14,0	3,8
6	Nieuwe Dijk 1	165 455	389 634	14,0	4,3
7	Nieuwe Dijk 1b	165 442	389 964	14,0	1,1
8	Nieuwe Dijk 1b	165 455	389 625	14,0	3,7
9	Nieuwe Dijk 1b	165 451	389 621	14,0	3,4
10	Nieuwe Dijk 1b	165 437	389 636	14,0	3,8

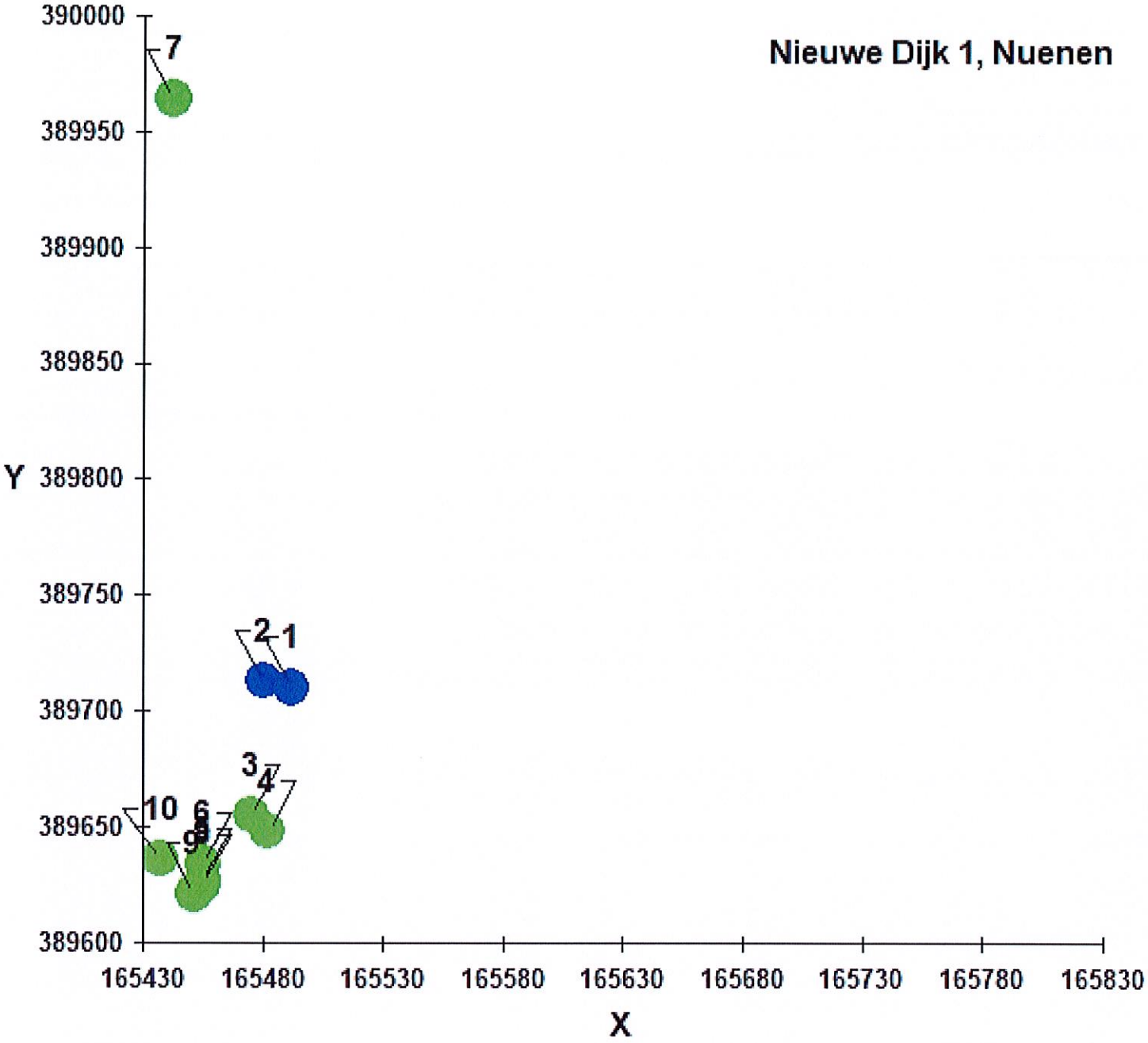
Nieuwe Dijk 1, Nuenen
Y
X
390000
389950
389900
389850
389800
389750
389700
389650
389600
165430
165480
165530
165580
165630
165680
165730
165780
165830
1
2
3
4
6
7
8
9
10

ACHTERGROND GEURBELASTING

Na saneren veehouderij, Nieuwe Dijk 1

Naam van de berekening: Cumulatie ND1 gestopt

Gemaakt op: 6-19-2023 16:04:27

Rekentijd : 0:04:49

Naam van het gebied: Nieuwe dijk 1 Achtergrondbelasting ND1 gestopt

Berekende ruwheid: 0,53 m

Meteo station: Nvt

Rekenuren: 10

Bronbestand: C:\Users\RenSadvies(Chris)\R & S Advies B.V\R en S Advies - General\a werkarchief\Nieuwe Dijk 1, Nuenen\2023\geur ni

Receptorbestand: C:\Users\RenSadvies(Chris)\R & S Advies B.V\R en S Advies - General\a werkarchief\Nieuwe Dijk 1, Nuenen\2023\ge

Resultaten weggeschreven in: C:\Users\RenSadvies(Chris)\R & S Advies B.V\R en S Advies - General\a werkarchief\Nieuwe Dijk 1, Nuen

Rasterpunt linksonder x: 161477 m

Rasterpunt linksonder y: 385716 m

Gebied lengte (x): 4000 m , Aantal gridpunten: 24

Gebied breedte (y): 4000 m , Aantal gridpunten: 24

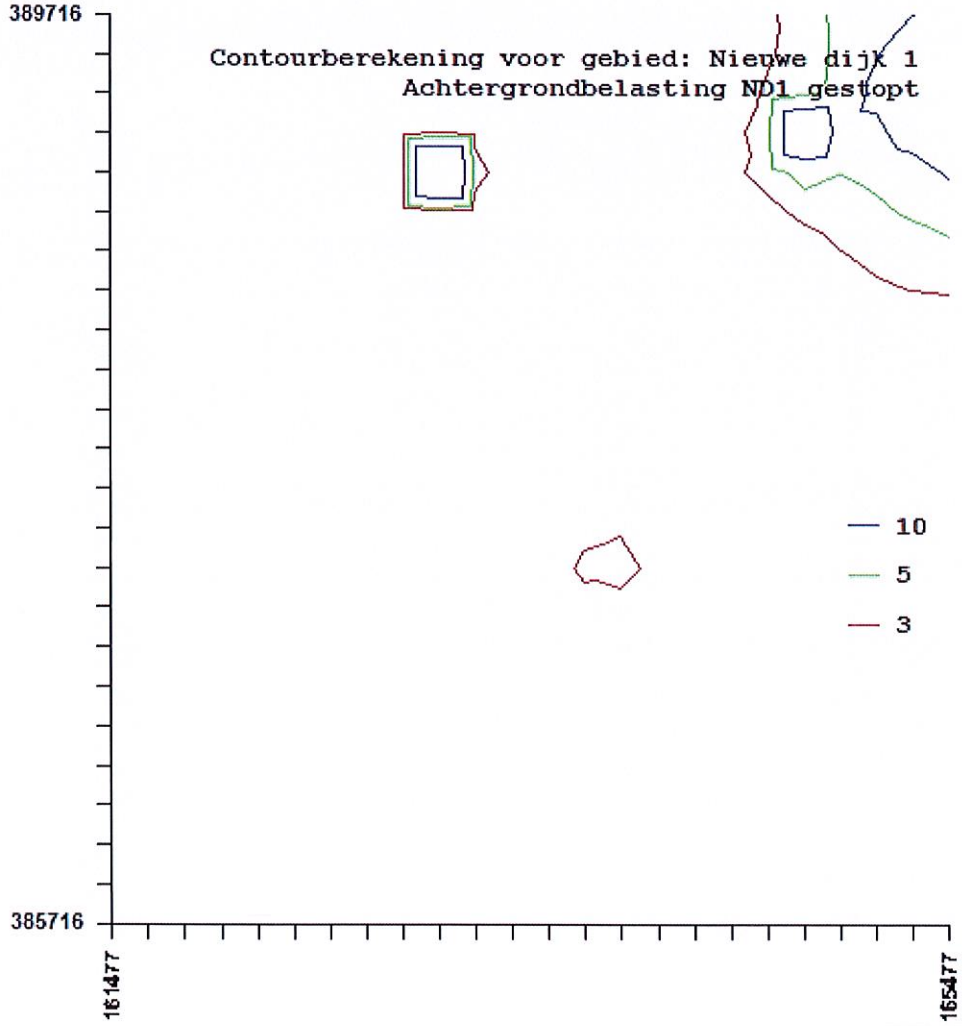

Cumulatieve geur belasting op recepto zoals berekend

RecepID	X-coor	Y-coor	Geurnorm	lasting [OU/m3]
1	165442	389640	20.00	13.84
2	165455	389625	20.00	14.71
3	165451	389621	20.00	14.91
4	165437	389636	20.00	13.80
5	165475	389655	20.00	14.37
6	165482	389648	20.00	15.20
7	165462	389627	20.00	14.81
8	165455	389634	20.00	14.35

ID	X	Y	NORM	Adres
1	165442	389640	20	Nieuwe Dijk 1b NO
2	165455	389625	20	Nieuwe Dijk 1b ZO
3	165451	389621	20	Nieuwe Dijk 1b ZW
4	165437	389636	20	Nieuwe Dijk 1b NW
5	165475	389655	20	Nieuwe Dijk 1 NO
6	165482	389648	20	Nieuwe Dijk 1 ZO
7	165462	389627	20	Nieuwe Dijk 1 ZW
8	165455	389634	20	Nieuwe Dijk 1 NW

IDNR	X_COORDII	Y_COORDII	EP-hoogte	gemgebhoı	EP-diamete	EP-uittree	Evergund	EmaxVergun		Huisnr		Plaats		
31259	162601	390453	6	6	0.5	4	0	0	Son en Brei	Driehoek		3	5691NE	SON EN BREUGEL
31260	162675	390477	6	6	0.5	4	0	0	Son en Brei	Driehoek		4	5691NE	SON EN BREUGEL
31261	162685	390208	6	6	0.5	4	0	0	Son en Brei	Driehoek		9	5691NE	SON EN BREUGEL
31262	162645	389860	6	6	0.5	4	0	0	Son en Brei	Eindhovenseweg	27B		5691NG	SON EN BREUGEL
31264	161912	394714	6	6	0.5	4	0	0	Son en Brei	Rooijseweg		12	5691PA	SON EN BREUGEL
31266	162282	392869	6	6	0.5	4	3292	3292	Son en Brei	Rooijseweg		2	5691PA	Son en Breugel
31268	161979	393867	6	6	0.5	4	0	0	Son en Brei	Rooijseweg		5	5691PA	SON EN BREUGEL
31269	162213	393244	6	6	0.5	4	0	0	Son en Brei	Rooijseweg		6	5691PA	SON EN BREUGEL
31265	161802	394350	6	6	0.5	4	21344	21344	Son en Brei	Rooijseweg		61	5691PA	Son en Breugel
31267	161780	394454	6	6	0.5	4	0	0	Son en Brei	Rooijseweg		63	5691PA	SON EN BREUGEL
31270	161763	393938	6	6	0.5	4	0	0	Son en Brei	Rooijseweg		9	5691PA	SON EN BREUGEL
31271	162451	392685	6	6	0.5	4	0	0	Son en Brei	Wolfswinkel		2	5691PC	SON EN BREUGEL
31272	162380	392856	6	6	0.5	4	1053	1053	Son en Brei	Wolfswinkel		4	5691PC	Son en Breugel
31273	162344	392955	6	6	0.5	4	0	0	Son en Brei	Wolfswinkel		6	5691PC	Son en Breugel
31274	160395	393096	6	6	0.5	4	0	0	Son en Brei	Sonniuswijk		11	5691PD	SON EN BREUGEL
31275	160084	392971	6	6	0.5	4	0	0	Son en Brei	Sonniuswijk		17	5691PD	SON EN BREUGEL
31276	159913	392862	6	6	0.5	4	0	0	Son en Brei	Sonniuswijk		21	5691PD	SON EN BREUGEL
31277	159659	392765	6	6	0.5	4	0	0	Son en Brei	Sonniuswijk		25	5691PD	SON EN BREUGEL
31278	159191	392661	6	6	0.5	4	0	0	Son en Brei	Sonniuswijk		35	5691PD	Son en Breugel
31279	159113	392619	6	6	0.5	4	0	0	Son en Brei	Sonniuswijk		37	5691PD	Son en Breugel
31280	158859	392564	6	6	0.5	4	0	0	Son en Brei	Sonniuswijk		41	5691PD	SON EN BREUGEL
31281	158654	392488	6	6	0.5	4	0	0	Son en Brei	Sonniuswijk		45	5691PD	SON EN BREUGEL
31282	158537	392430	6	6	0.5	4	0	0	Son en Brei	Sonniuswijk		47	5691PD	SON EN BREUGEL
31283	160700	393173	6	6	0.5	4	9886	9886	Son en Brei	Sonniuswijk		5	5691PD	Son en Breugel
31284	160606	393126	6	6	0.5	4	0	0	Son en Brei	Sonniuswijk		7	5691PD	Son en Breugel
31285	161206	393407	6	6	0.5	4	0	0	Son en Brei	Sonniuswijk		20	5691PE	SON EN BREUGEL
31286	160663	393265	6	6	0.5	4	0	0	Son en Brei	Sonniuswijk		30	5691PE	SON EN BREUGEL
31287	160579	393291	6	6	0.5	4	22713	22713	Son en Brei	Sonniuswijk		32	5691PE	Son en Breugel
31288	160482	393227	6	6	0.5	4	15964	15964	Son en Brei	Sonniuswijk		34	5691PE	Son en Breugel
31289	160366	393207	6	6	0.5	4	0	0	Son en Brei	Sonniuswijk		36	5691PE	Son en Breugel
31290	159737	393006	6	6	0.5	4	25423	25423	Son en Brei	Sonniuswijk		52	5691PG	Son en Breugel
31291	159530	392879	6	6	0.5	4	0	0	Son en Brei	Sonniuswijk		56	5691PG	Son en Breugel
31292	159435	392822	6	6	0.5	4	0	0	Son en Brei	Sonniuswijk		58	5691PG	SON EN BREUGEL
31293	159308	392847	6	6	0.5	4	1178	1178	Son en Brei	Sonniuswijk		60	5691PG	Son en Breugel
31294	159242	392809	6	6	0.5	4	50945	50945	Son en Brei	Sonniuswijk		62	5691PG	Son en Breugel
31295	159081	392737	6	6	0.5	4	0	0	Son en Brei	Sonniuswijk		66	5691PG	Son en Breugel

31296	158520	392528	6	6	0.5	4	0	0	Son en Bre	Sonniuswijk		78	5691PG	Son en Breugel
31297	160779	394065	6	6	0.5	4	43208	43208	Son en Bre	Ockhuizenweg		11	5691PJ	Son en Breugel
300781	160951	393724	6	6	0.5	4	0	0	Son en Bre	Ockhuizenweg		3	5691PJ	SON EN BREUGEL
31298	160933	393713	6	6	0.5	4	0	0	Son en Bre	Ockhuizenweg		5	5691PJ	SON EN BREUGEL
31299	160855	393895	6	6	0.5	4	0	0	Son en Bre	Ockhuizenweg		7	5691PJ	SON EN BREUGEL
31300	160819	393965	6	6	0.5	4	0	0	Son en Bre	Ockhuizenweg		9	5691PJ	Son en Breugel
31301	160944	393989	6	6	0.5	4	0	0	Son en Bre	Ockhuizenweg		14	5691PK	SON EN BREUGEL
31302	160822	394154	6	6	0.5	4	0	0	Son en Bre	Ockhuizenweg		18	5691PK	Son en Breugel
31303	160503	394519	6	6	0.5	4	35805	35805	Son en Bre	Ockhuizenweg		22	5691PK	Son en Breugel
31304	161059	393712	6	6	0.5	4	30584	30584	Son en Bre	Ockhuizenweg		8	5691PK	Son en Breugel
300220	158922	393088	6	6	0.5	4	0	0	Son en Breugel			0	5691PN	
31305	158801	393692	6	6	0.5	4	2266	2266	Son en Bre	Brouwerskampweg		17	5691PN	Son en Breugel
31306	158708	393749	6	6	0.5	4	0	0	Son en Bre	Brouwerskampweg		19	5691PN	Son en Breugel
31307	159071	392928	6	6	0.5	4	58307	58307	Son en Bre	Brouwerskampweg		5	5691PN	Son en Breugel
31308	159036	393307	6	6	0.5	4	0	0	Son en Bre	Brouwerskampweg		10	5691PP	SON EN BREUGEL
31309	159078	393224	6	6	0.5	4	19402	19402	Son en Bre	Brouwerskampweg		12	5691PP	Son en Breugel
31310	159135	393148	6	6	0.5	4	35992	35992	Son en Bre	Brouwerskampweg		8	5691PP	Son en Breugel
31311	157800	393921	6	6	0.5	4	0	0	Son en Bre	Jagerskampweg		3	5691PR	SON EN BREUGEL
31312	157673	393912	6	6	0.5	4	0	0	Son en Bre	Jagerskampweg		5	5691PR	SON EN BREUGEL
31313	161203	394604	6	6	0.5	4	216375	216375	Son en Bre	Airborneweg		27	5691PS	Son en Breugel
31314	160978	394585	6	6	0.5	4	22341	22341	Son en Bre	Airborneweg		31	5691PS	Son en Breugel
31315	160380	394450	6	6	0.5	4	0	0	Son en Bre	Airborneweg		43	5691PS	Son en Breugel
31316	159926	394292	6	6	0.5	4	12332	12332	Son en Bre	Airborneweg		51	5691PS	Son en Breugel
31317	163225	391340	6	6	0.5	4	0	0	Son en Bre	Veerstraat		9	5694AA	SON EN BREUGEL
31318	163330	391444	6	6	0.5	4	0	0	Son en Bre	Pieter Brueghelplein		4	5694AH	SON EN BREUGEL
31319	163314	391244	6	6	0.5	4	0	0	Son en Bre	Stakenburgstraat		18	5694NB	SON EN BREUGEL
31320	163585	391764	6	6	0.5	4	0	0	Son en Bre	van den Elsenstraat		25	5694ND	SON EN BREUGEL
31321	163708	391746	6	6	0.5	4	0	0	Son en Bre	van den Elsenstraat		38	5694NH	SON EN BREUGEL
31322	163871	391797	6	6	0.5	4	0	0	Son en Bre	van den Elsenstraat		52	5694NH	SON EN BREUGEL
31323	163877	391845	6	6	0.5	4	0	0	Son en Bre	van den Elsenstraat		54	5694NH	SON EN BREUGEL
31324	163945	391912	6	6	0.5	4	0	0	Son en Bre	van den Elsenstraat		56	5694NH	Son en Breugel
31325	163670	391637	6	6	0.5	4	0	0	Son en Bre	Keske		3	5694NJ	SON EN BREUGEL
31326	163690	391547	6	6	0.5	4	390	390	Son en Bre	Keske		4	5694NJ	Son en Breugel
31327	163768	391521	6	6	0.5	4	0	0	Son en Bre	Keske		5	5694NJ	Son en Breugel
31328	163844	391676	6	6	0.5	4	0	0	Son en Bre	Keske		8	5694NJ	Son en Breugel
31330	164172	392084	6	6	0.5	4	1602	1602	Son en Bre	Eind	1B		5694NL	Son en Breugel
31331	164162	392001	6	6	0.5	4	0	0	Son en Bre	Eind	1D		5694NL	SON EN BREUGEL
31332	164344	392243	6	6	0.5	4	95	95	Son en Bre	Eind	5A		5694NL	Son en Breugel
31333	164396	392274	6	6	0.5	4	12681	12681	Son en Bre	Eind		6	5694NL	Son en Breugel

31706	164549	392524	6	6	0.5	4	0	0	Son en Brei	De Kuilen		1	5694NM	SON EN BREUGEL
31335	164940	392723	6	6	0.5	4	0	0	Son en Brei	De Kuilen		3	5694NM	SON EN BREUGEL
31336	165261	392867	6	6	0.5	4	0	0	Son en Brei	De Kuilen	3B		5694NM	SON EN BREUGEL
31337	165438	392744	6	6	0.5	4	5422	5422	Son en Brei	de Kuilen	5A		5694NM	Son en Breugel
31338	165506	392566	6	6	0.5	4	0	0	Son en Brei	De Kuilen		7	5694NM	SON EN BREUGEL
31339	165811	392412	6	6	0.5	4	36	36	Son en Brei	Lieshoutseweg		11	5694NN	Son en Breugel
31340	165004	392249	6	6	0.5	4	4072	4072	Son en Brei	Lieshoutseweg		12	5694NN	Son en Breugel
31341	165257	392255	6	6	0.5	4	0	0	Son en Brei	Lieshoutseweg		14	5694NN	Son en Breugel
31342	164505	392383	6	6	0.5	4	0	0	Son en Brei	Lieshoutseweg		2	5694NN	SON EN BREUGEL
31343	164601	392344	6	6	0.5	4	0	0	Son en Brei	Lieshoutseweg		4	5694NN	Son en Breugel
31344	165661	391843	6	6	0.5	4	29606	29606	Son en Brei	Olen		11	5694NP	Son en Breugel
31345	165586	391806	6	6	0.5	4	0	0	Son en Brei	Olen		12	5694NP	SON EN BREUGEL
31346	165614	391756	6	6	0.5	4	0	0	Son en Brei	Olen		13	5694NP	Son en Breugel
31347	165609	392320	6	6	0.5	4	16	16	Son en Brei	Olen		3	5694NP	Son en Breugel
35265	165666	392173	6	6	0.5	4	0	0	Son en Brei	Olen		5	5694NP	Son en Breugel
31348	165701	392073	6	6	0.5	4	829	829	Son en Brei	Olen		6	5694NP	Son en Breugel
31349	165823	391897	6	6	0.5	4	0	0	Son en Brei	Olen		8	5694NP	Son en Breugel
31350	165781	391801	6	6	0.5	4	0	0	Son en Brei	Olen		9	5694NP	SON EN BREUGEL
31329	163623	390321	6	6	0.5	4	0	0	Son en Brei	Hooijdonk		0	5694PA	BREUGEL
31351	163548	390205	6	6	0.5	4	0	0	Son en Brei	Hooijdonk	1A		5694PA	BREUGEL
31352	163690	390145	6	6	0.5	4	0	0	Son en Brei	Hooijdonk		3	5694PA	Son en Breugel
31353	163670	390081	6	6	0.5	4	1780	1780	Son en Brei	Hooijdonk		5	5694PA	Son en Breugel
31354	165486	390974	6	6	0.5	4	0	0	Son en Brei	Stad van Gerwen		15	5694PB	Son en Breugel
31355	165578	391067	6	6	0.5	4	0	0	Son en Brei	Stad van Gerwen		16	5694PB	SON EN BREUGEL
31356	165355	391038	6	6	0.5	4	0	0	Son en Brei	Stad van Gerwen		17	5694PB	SON EN BREUGEL
31357	164316	392536	6	6	0.5	4	0	0	Son en Brei	Planetenlaan		15	5694TM	SON EN BREUGEL
34778	160515	389031	6	6	0.5	4	10725	10725	Eindhoven	Aanschot		76	5629BJ	Eindhoven
24793	160469	388930	6	6	0.5	4	1723	1723	Eindhoven	Aanschot		80	5629BJ	Eindhoven
24794	163258	388954	6	6	0.5	4	0	0	Eindhoven	Bokt		10	5633BG	EINDHOVEN
24795	163074	389013	6	6	0.5	4	12867	12867	Eindhoven	Bokt	12B		5633BG	Eindhoven
24809	162851	389013	6	6	0.5	4	0	0	Eindhoven	Bokt	14B		5633BG	EINDHOVEN
24808	162591	389033	6	6	0.5	4	0	0	Eindhoven	Bokt		18	5633BG	EINDHOVEN
24807	163242	389121	6	6	0.5	4	0	0	Eindhoven	Bokt		9	5633BG	EINDHOVEN
24797	165045	382910	6	6	0.5	4	0	0	Eindhoven	Doolstraat		5	5641JL	EINDHOVEN
24805	165073	382966	6	6	0.5	4	3900	3900	Eindhoven	Doolstraat		7	5641JL	Eindhoven
24798	164618	384589	6	6	0.5	4	0	0	Eindhoven	Loostraat		11	5641JR	EINDHOVEN
24801	164853	383532	6	6	0.5	4	0	0	Eindhoven	Urkhovenseweg		71	5641KB	EINDHOVEN
34115	160713	380678	6	6	0.5	4	0	0	Eindhoven	Genneperweg	144A		5644RT	Eindhoven
34116	161065	381258	6	6	0.5	4	756	756	Eindhoven	Tongelreeppad		1	5644RZ	Eindhoven

24799	163900	381757	6	6	0.5	4	0	0	Eindhoven	Puttensedreef		2	5645KA	EINDHOVEN
24803	164378	381274	6	6	0.5	4	102	102	Eindhoven	Riel		10	5647LB	Eindhoven
24800	164398	381645	6	6	0.5	4	0	0	Eindhoven	Riel		14	5647LB	EINDHOVEN
24802	164394	381175	6	6	0.5	4	78	78	Eindhoven	Riel		8	5647LB	Eindhoven
24804	157353	387458	6	6	0.5	4	0	0	Eindhoven	Mispelhoefstraat	3A		5651GK	EINDHOVEN
26451	175747	390525	6	6	0.5	4	66952	66952	Helmond	Scheepstal		10	5703JP	Helmond
26452	175615	390104	6	6	0.5	4	0	0	Helmond	Scheepstal		2	5703JP	Helmond
26453	175735	390221	6	6	0.5	4	32793	32793	Helmond	Scheepstal	2A		5703JP	Helmond
35227	175290	390216	6	6	0.5	4	0	0	Helmond	Scheepstal		7	5703JP	Helmond
26454	176758	390483	6	6	0.5	4	36401	36401	Helmond	Heikantse Beemd		1	5703JS	Helmond
300800	177663	388310	6	6	0.5	4	6559	6559	Helmond	Rijpelberg	10A		5703KD	Helmond
26455	177852	388283	6	6	0.5	4	0	0	Helmond	Rijpelberg		14	5703KD	Helmond
26459	177724	388312	6	6	0.5	4	0	0	Helmond	Rijpelberg		5	5703KD	HELMOND
26456	177627	388358	6	6	0.5	4	0	0	Helmond	Rijpelberg		8	5703KD	Helmond
26457	178975	387305	6	6	0.5	4	320	320	Helmond	Raktweg		41	5703KE	Helmond
26458	178688	387132	6	6	0.5	4	0	0	Helmond	Raktweg		42	5703KE	HELMOND
35225	178788	387182	6	6	0.5	4	0	0	Helmond	Raktweg		44	5703KE	HELMOND
26460	176990	385038	6	6	0.5	4	0	0	Helmond	Peeleik		29	5704AP	HELMOND
26461	176879	384108	6	6	0.5	4	0	0	Helmond			3	5704BH	
26462	177413	384144	6	6	0.5	4	0	0	Helmond	Heitveldweg		32	5704BJ	HELMOND
26463	177627	383969	6	6	0.5	4	0	0	Helmond	Heitveldweg		7	5704BJ	HELMOND
26465	177943	383763	6	6	0.5	4	0	0	Helmond	Heibergweg		1	5704BM	Helmond
26466	177219	385054	6	6	0.5	4	0	0	Helmond	Weijerbeemd	2A		5704BX	HELMOND
26467	177347	385123	6	6	0.5	4	0	0	Helmond	Weyerbeemd		8	5704BX	Helmond
26468	177500	385424	6	6	0.5	4	50899	50899	Helmond	Weyerweg		22	5704CR	Helmond
26469	177577	385318	6	6	0.5	4	712	712	Helmond	Weyerweg		24	5704CR	Helmond
26470	177727	385225	6	6	0.5	4	52313	52313	Helmond	Weyerweg		27	5704CR	Helmond
26471	177863	384996	6	6	0.5	4	0	0	Helmond	Weyerweg		40	5704CR	HELMOND
300796	177890	385072	6	6	0.5	4	0	0	Helmond	Weyerweg		47	5704CR	HELMOND
26472	178039	385122	6	6	0.5	4	0	0	Helmond	Smelenweg		4	5704CT	HELMOND
34806	169862	385210	6	6	0.5	4	0	0	Helmond	Broekstraat	94NABIJ		5706KB	HELMOND
34798	169667	385484	6	6	0.5	4	0	0	Helmond	Broekstraat		95	5706KB	HELMOND
34160	171042	384900	6	6	0.5	4	0	0	Helmond	Kaldersedijk		15	5706KD	HELMOND
26473	171027	384584	6	6	0.5	4	0	0	Helmond	Kaldersedijk		3	5706KD	HELMOND
26474	174322	385395	6	6	0.5	4	0	0	Helmond	Lungendonk		12	5706LE	Helmond
26475	173821	386154	6	6	0.5	4	0	0	Helmond	Goorsebaan		15	5706LG	Helmond
26476	173962	386217	6	6	0.5	4	0	0	Helmond	Goorsebaan		16	5706LG	Helmond
26477	171821	385295	6	6	0.5	4	0	0	Helmond	Houtsestraat		47	5706LR	Helmond
26501	171173	384638	6	6	0.5	4	0	0	Helmond	Geldropseweg	6B		5706LT	HELMOND

26478	169759	385820	6	6	0.5	4	0	0	Helmond	Diepenbroek		16	5707DA	HELMOND
34800	170168	386064	6	6	0.5	4	0	0	Helmond	Diepenbroek		7	5707DA	HELMOND
26479	169619	385702	6	6	0.5	4	0	0	Helmond	Kranenbroek		1	5707DC	HELMOND
34810	169552	385796	6	6	0.5	4	0	0	Helmond	Kranenbroek	1A		5707DC	Helmond
34811	169667	385829	6	6	0.5	4	570	570	Helmond	Kranenbroek		2	5707DC	Helmond
34809	169591	385847	6	6	0.5	4	238	238	Helmond	Kranenbroek		3	5707DC	Helmond
26480	170875	386379	6	6	0.5	4	0	0	Helmond	Medevoort		10	5707DD	Helmond
26481	170912	386353	6	6	0.5	4	8651	8651	Helmond	Medevoort		11	5707DD	Helmond
26482	170442	386499	6	6	0.5	4	0	0	Helmond	Medevoort		16	5707DD	HELMOND
26483	169613	386422	6	6	0.5	4	0	0	Helmond	Nuenensedijk		21	5707DE	HELMOND
34805	172658	389705	6	6	0.5	4	0	0	Helmond	de Grote Overbrug		4	5707LH	Helmond
26484	172647	389654	6	6	0.5	4	0	0	Helmond	Grote Overbrug		5	5707LH	HELMOND
26485	171726	389014	6	6	0.5	4	0	0	Helmond	Eenselaar		1	5708AV	Helmond
300733	171185	389573	6	6	0.5	4	5750	5750	Helmond	Rootakkers		55	5708BA	Helmond
300795	171218	389842	6	6	0.5	4	0	0	Helmond	Rootakkers		59	5708BA	Helmond
34913	169992	389361	6	6	0.5	4	1085	1085	Helmond	Geeneindseweg		6	5708BB	Helmond
26486	170012	390237	6	6	0.5	4	0	0	Helmond	Kruisschotseweg		1	5708BC	Helmond
35218	170140	389926	6	6	0.5	4	0	0	Helmond	Kruisschotseweg		5	5708BC	HELMOND
35219	170017	390138	6	6	0.5	4	0	0	Helmond	Kruisschotseweg		6	5708BC	Helmond
301161	170216	389540	6	6	0.5	4	0	0	Helmond	Kruisschotseweg		8	5708BC	Helmond
35229	169564	389987	6	6	0.5	4	0	0	Helmond	Wiebiegenweg		2	5708BD	HELMOND
35223	169921	389824	6	6	0.5	4	0	0	Helmond	Lieshoutseweg		72	5708CK	HELMOND
26487	169916	389976	6	6	0.5	4	0	0	Helmond	Lieshoutseweg		76	5708CK	Helmond
35224	169897	390394	6	6	0.5	4	36	36	Helmond	Lieshoutseweg		78	5708CK	Helmond
35221	170110	389513	6	6	0.5	4	0	0	Helmond	Lieshoutseweg		63	5708CW	Helmond
35222	170000	389625	6	6	0.5	4	0	0	Helmond	Lieshoutseweg		65	5708CW	Helmond
300544	169941	389672	6	6	0.5	4	0	0	Helmond	Lieshoutseweg		67	5708CW	Helmond
26488	169746	390382	6	6	0.5	4	0	0	Helmond	Lieshoutseweg		75	5708CW	HELMOND
26489	171377	387747	6	6	0.5	4	0	0	Helmond	Veedrift		2	5708HS	HELMOND
26490	170780	387296	6	6	0.5	4	0	0	Helmond	Veedrift		21	5708HS	HELMOND
26491	170138	387076	6	6	0.5	4	0	0	Helmond	Veedrift		50	5708HS	Helmond
26492	170409	387401	6	6	0.5	4	25920	25920	Helmond	Stiphoutse Dreef		1	5708JH	Helmond
301350	170316	387478	6	6	0.5	4	0	0	Helmond	Stiphoutse Dreef		4	5708JH	Helmond
26493	169825	387480	6	6	0.5	4	0	0	Helmond	Ruwe Putten		3	5708JS	HELMOND
34807	179130	386780	6	6	0.5	4	0	0	Helmond	Helmondsingel		160	5709AG	HELMOND
26450	177305	388919	6	6	0.5	4	0	0	Helmond	Weg naar Bakel		3	5709JA	HELMOND
26494	175652	389817	6	6	0.5	4	468	468	Helmond	Zwanebloemsingel		51	5709PA	Helmond
27066	172293	391630	6	6	0.5	4	0	0	Laarbeek	Kerkstraat		40	5735BZ	AARLE-RIXTEL
27067	172312	391786	6	6	0.5	4	0	0	Laarbeek	Opstal		14	5735CA	AARLE-RIXTEL

27068	172067	391712	6	6	0.5	4	0	0	Laarbeek	Opstal		6	5735CA	AARLE-RIXTEL
27070	171722	390138	6	6	0.5	4	0	0	Laarbeek	Kasteelweg		2	5735PA	Aarle-Rixtel
27069	171834	390213	6	6	0.5	4	0	0	Laarbeek	Kasteelweg		3	5735PA	Aarle-Rixtel
27064	171929	390203	6	6	0.5	4	0	0	Laarbeek	Kasteelweg	3A		5735PA	Aarle-Rixtel
27071	171340	390401	6	6	0.5	4	0	0	Laarbeek	Croylaan		3	5735PB	AARLE-RIXTEL
27072	170761	390945	6	6	0.5	4	0	0	Laarbeek	Croylaan	4A		5735PC	AARLE-RIXTEL
27073	171062	390686	6	6	0.5	4	0	0	Laarbeek	Croylaan		6	5735PC	AARLE-RIXTEL
27074	171981	390551	6	6	0.5	4	0	0	Laarbeek	Laag Strijp		26	5735PD	AARLE-RIXTEL
27075	171757	390411	6	6	0.5	4	0	0	Laarbeek	Laag Strijp		8	5735PD	AARLE-RIXTEL
27076	171244	390791	6	6	0.5	4	32136	32136	Laarbeek	Hoog Strijp		4	5735PE	Aarle-Rixtel
27077	170897	391003	6	6	0.5	4	0	0	Laarbeek	Hoog Strijp		6	5735PE	AARLE-RIXTEL
27078	171085	391117	6	6	0.5	4	0	0	Laarbeek	Hoog Strijp		7	5735PE	AARLE-RIXTEL
300699	170829	390778	6	6	0.5	4	641	641	Laarbeek	Jonker Karellaan		3	5735PT	Aarle-Rixtel
27079	173135	390555	6	6	0.5	4	0	0	Laarbeek	Helmondseweg		41	5735RA	AARLE-RIXTEL
27080	171547	391991	6	6	0.5	4	0	0	Laarbeek	Het Laar		1	5735RC	Aarle-Rixtel
34396	171400	392235	6	6	0.5	4	71	71	Laarbeek	Het Laar		2	5735RC	Aarle-Rixtel
27081	171249	392469	6	6	0.5	4	0	0	Laarbeek	Het Laar		7	5735RC	Aarle-Rixtel
27082	171426	391192	6	6	0.5	4	0	0	Laarbeek	Lieshoutseweg		70	5735RD	Aarle-Rixtel
27083	170631	391381	6	6	0.5	4	1414	1414	Laarbeek	Lieshoutseweg		76	5735RD	Aarle-Rixtel
34919	175381	390866	6	6	0.5	4	0	0	Laarbeek	De Wolfsputten		7	5735SB	Aarle-Rixtel
27085	175025	391049	6	6	0.5	4	0	0	Laarbeek	De Wolfsputten		9	5735SB	AARLE-RIXTEL
27086	174452	392022	6	6	0.5	4	71	71	Laarbeek	Bakelseweg		11	5735SC	Aarle-Rixtel
27087	174878	391266	6	6	0.5	4	0	0	Laarbeek	Bakelseweg		14	5735SC	AARLE-RIXTEL
27088	175044	391297	6	6	0.5	4	0	0	Laarbeek	Bakelseweg		21	5735SC	AARLE-RIXTEL
27089	175177	391234	6	6	0.5	4	0	0	Laarbeek	Bakelseweg		23	5735SC	AARLE-RIXTEL
27090	173692	391681	6	6	0.5	4	0	0	Laarbeek	Bakelseweg		3	5735SC	AARLE-RIXTEL
27091	174498	391455	6	6	0.5	4	9578	9578	Laarbeek	Bakelseweg		4	5735SC	Aarle-Rixtel
27092	173701	391481	6	6	0.5	4	8024	8024	Laarbeek	Oliemolen		1	5735SE	Aarle-Rixtel
27093	173750	391427	6	6	0.5	4	51612	51612	Laarbeek	Oliemolen		2	5735SE	Aarle-Rixtel
27095	173902	392544	6	6	0.5	4	5580	5580	Laarbeek	Kloosterdreef		5	5735SJ	Aarle-Rixtel
27096	174256	393110	6	6	0.5	4	0	0	Laarbeek	Kloosterdreef		7	5735SJ	Aarle-Rixtel
27097	173237	393003	6	6	0.5	4	0	0	Laarbeek	Pater Eustachiuslaan		11	5735SK	AARLE-RIXTEL
27098	173536	392639	6	6	0.5	4	780	780	Laarbeek	Pater Eustachiuslaan		3	5735SK	Aarle-Rixtel
27099	173475	392852	6	6	0.5	4	0	0	Laarbeek	Pater Eustachiuslaan		7	5735SK	AARLE-RIXTEL
301294	175318	392989	6	6	0.5	4	0	0	Laarbeek	De Biezen		3	5735SM	Aarle-Rixtel
27100	174792	393870	6	6	0.5	4	0	0	Laarbeek	De Biezen		6	5735SM	AARLE-RIXTEL
27065	174673	393770	6	6	0.5	4	427	427	Laarbeek	De Biezen	6A		5735SM	Aarle-Rixtel
27101	175396	391576	6	6	0.5	4	0	0	Laarbeek	Asdonkseweg		7	5735SP	AARLE-RIXTEL
27103	174519	391357	6	6	0.5	4	0	0	Laarbeek	Kleinbroekdreef		1	5735SR	Aarle-Rixtel

27104	174482	391292		6	6	0.5		4	0	0	Laarbeek	Kleinbroekdreef		3	5735SR	AARLE-RIXTEL
300545	174342	391412	3.4	3.8		1.98	2.4		27203	27203	Laarbeek	Kleinbroekdreef		4	5735SR	Aarle-Rixtel
27106	170109	392315		6	6	0.5		4	234	234	Laarbeek	Provinciale weg		4	5737GH	Lieshout
27107	170050	392472		6	6	0.5		4	0	0	Laarbeek	Provinciale Weg		8	5737GH	LIESHOUT
27108	169150	391439		6	6	0.5		4	0	0	Laarbeek	't Hof		1	5737PA	LIESHOUT
27109	169136	391343		6	6	0.5		4	227	227	Laarbeek	't Hof		2	5737PA	Lieshout
27110	169141	391255		6	6	0.5		4	0	0	Laarbeek	't Hof		3	5737PA	Lieshout
27111	168369	391408		6	6	0.5		4	0	0	Laarbeek	Deense Hoek		21	5737PB	LIESHOUT
27112	168048	391110		6	6	0.5		4	0	0	Laarbeek	Reigerlaan		1	5737PH	LIESHOUT
34888	168049	391110		6	6	0.5		4	0	0	Laarbeek	Eksterlaan		1	5737PN	LIESHOUT
27113	167710	391315		6	6	0.5		4	0	0	Laarbeek	Achterbosch		11	5737PP	LIESHOUT
27114	167707	391159		6	6	0.5		4	0	0	Laarbeek	Achterbosch		7	5737PP	LIESHOUT
27115	167819	391341		6	6	0.5		4	17088	17088	Laarbeek	Achterbosch		10	5737PR	Lieshout
27116	167747	391355		6	6	0.5		4	0	0	Laarbeek	Achterbosch		12	5737PR	LIESHOUT
27117	168652	392168		6	6	0.5		4	142	142	Laarbeek	Vogelenzang		55	5737PS	Lieshout
27118	168575	392238		6	6	0.5		4	93598	93598	Laarbeek	Vogelenzang		57	5737PS	Lieshout
27119	168726	392173		6	6	0.5		4	0	0	Laarbeek	Vogelenzang		38	5737PT	LIESHOUT
27121	167097	391679		6	6	0.5		4	17779	17779	Laarbeek	Sluisweg		3	5737PV	Lieshout
27122	166773	391684		6	6	0.5		4	14280	14280	Laarbeek	Sluisweg		4	5737PV	Lieshout
27123	168390	392574		6	6	0.5		4	0	0	Laarbeek	Den Houw		2	5737PZ	LIESHOUT
27127	169414	393649		6	6	0.5		4	7476	7476	Laarbeek	Herendijk		15	5737RA	Lieshout
27124	169834	393873		6	6	0.5		4	0	0	Laarbeek	Herendijk		16	5737RA	Lieshout
27128	169533	393728		6	6	0.5		4	41438	41438	Laarbeek	Herendijk		17	5737RA	Lieshout
27125	169906	393954		6	6	0.5		4	107	107	Laarbeek	Herendijk		18	5737RA	Lieshout
27126	169183	393183		6	6	0.5		4	1638	1638	Laarbeek	Herendijk		4	5737RA	Lieshout
34939	169372	393426		6	6	0.5		4	0	0	Laarbeek	Herendijk		6	5737RA	LIESHOUT
27129	169959	392875		6	6	0.5		4	0	0	Laarbeek	Beemdkant		1	5737RB	LIESHOUT
27130	169938	393015		6	6	0.5		4	1462	1462	Laarbeek	Beemdkant		12	5737RB	Lieshout
34963	169541	393021		6	6	0.5		4	33654	33654	Laarbeek	Beemdkant		15	5737RB	Lieshout
34953	169542	393172		6	6	0.5		4	0	0	Laarbeek	Beemdkant	16A		5737RB	LIESHOUT
27131	170300	393315		6	6	0.5		4	0	0	Laarbeek	Beemdkant		17	5737RB	Lieshout
27132	169677	393253		6	6	0.5		4	0	0	Laarbeek	Beemdkant		18	5737RB	LIESHOUT
27133	170470	393513	4.46	4.35		0.88	4.21		69466	69466	Laarbeek	Beemdkant		19	5737RB	Lieshout
27134	169836	392935		6	6	0.5		4	9039	9039	Laarbeek	Beemdkant		3	5737RB	Lieshout
27135	169701	393059		6	6	0.5		4	0	0	Laarbeek	Beemdkant		5	5737RB	LIESHOUT
27136	170071	392924		6	6	0.5		4	234	234	Laarbeek	Beemdkant		6	5737RB	Lieshout
34964	170560	392497		6	6	0.5		4	0	0	Laarbeek	Beekseweg		1	5737RC	LIESHOUT
34400	170569	392420		6	6	0.5		4	0	0	Laarbeek	Beekseweg		12	5737RC	LIESHOUT
27137	170696	392462		6	6	0.5		4	0	0	Laarbeek	Beekseweg		16	5737RC	LIESHOUT

27138	170677	392532	6		6	0.5		4	0	0	Laarbeek	Beekseweg		5	5737RC	Lieshout
27139	170400	392262	6		6	0.5		4	0	0	Laarbeek	Beekseweg		8	5737RC	LIESHOUT
27140	168311	392022	6		6	0.5		4	0	0	Laarbeek	Sonseweg		13	5737RG	Lieshout
27143	170209	392117	6		6	0.5		4	0	0	Laarbeek	Moleneind		1	5737RJ	LIESHOUT
27145	170346	391879	6		6	0.5		4	0	0	Laarbeek	Moleneind		5	5737RJ	LIESHOUT
27146	168640	391227	6		6	0.5		4	0	0	Laarbeek	Bosrand		7	5737SE	LIESHOUT
27147	168458	391227	6		6	0.5		4	0	0	Laarbeek	Bosrand		2	5737SG	LIESHOUT
27149	168442	393786	6		6	0.5		4	0	0	Laarbeek	Ginderdoor		37	5738AB	MARIAHOUT
27150	168659	393672	6		6	0.5		4	406	406	Laarbeek	Ginderdoor		12	5738AC	Mariahout
27151	168556	393777	6		6	0.5		4	0	0	Laarbeek	Ginderdoor		28	5738AC	MARIAHOUT
27152	168502	393866	6		6	0.5		4	6835	6835	Laarbeek	Ginderdoor		30	5738AC	Mariahout
27153	168015	394309	6		6	0.5		4	10146	10146	Laarbeek	Mariastraat		1	5738AH	Mariahout
27154	167882	394418	6		6	0.5		4	0	0	Laarbeek	Mariastraat		15	5738AH	MARIAHOUT
27155	168045	394381	6		6	0.5		4	0	0	Laarbeek	Mariastraat		2	5738AJ	MARIAHOUT
27156	168108	394675	6		6	0.5		4	0	0	Laarbeek	Wilhelminastraat		21	5738AR	MARIAHOUT
34401	167652	394485	6		6	0.5		4	0	0	Laarbeek	Bernadettestraat		38	5738AZ	MARIAHOUT
27158	168258	394880	6		6	0.5		4	0	0	Laarbeek	Tuindersweg	50-52		5738BM	MARIAHOUT
27160	168444	394211	6		6	0.5		4	0	0	Laarbeek	Heieindseweg	1A		5738CA	Mariahout
27161	168421	394516	6		6	0.5		4	26086	26086	Laarbeek	Heieindseweg		5	5738CA	Mariahout
27159	168591	394602	6		6	0.5		4	0	0	Laarbeek	Heieindseweg	5A		5738CA	MARIAHOUT
27162	168533	394187	6		6	0.5		4	0	0	Laarbeek	Heieindseweg		6	5738CC	Mariahout
27163	168628	394807	6		6	0.5		4	0	0	Laarbeek	Heieindseweg		18	5738CD	MARIAHOUT
27148	168476	394974	6		6	0.5		4	0	0	Laarbeek	Rietven		1-mrt	5738CE	MARIAHOUT
34402	167077	393121	6		6	0.5		4	0	0	Laarbeek	Broek		14	5738PA	Mariahout
27165	166954	392931	6		6	0.5		4	1068	1068	Laarbeek	Broek	16A		5738PA	Mariahout
27168	167290	393218	6		6	0.5		4	0	0	Laarbeek	Broek	2A		5738PA	MARIAHOUT
34972	166879	392398	6		6	0.5		4	1566	1566	Laarbeek	Broek		21	5738PA	Mariahout
27167	166798	392413	6		6	0.5		4	0	0	Laarbeek	Broek		26	5738PA	MARIAHOUT
27169	167239	393187	6		6	0.5		4	0	0	Laarbeek	Broek		4-jun	5738PA	MARIAHOUT
27218	167866	392749	6		6	0.5		4	1170	1170	Laarbeek	Broeksteeg		2	5738PB	Mariahout
27170	167899	392644	6		6	0.5		4	0	0	Laarbeek	Broeksteeg		4	5738PB	Mariahout
27171	168013	393038	6		6	0.5		4	0	0	Laarbeek	Broeksteeg		5	5738PB	Mariahout
27172	167927	392828	6		6	0.5		4	0	0	Laarbeek	Broeksteeg		7	5738PB	MARIAHOUT
27174	167167	393919	6		6	0.5		4	0	0	Laarbeek	Knapersven		16	5738PC	MARIAHOUT
27175	167415	393545	6	4.04	1.99		2.71		30877	30877	Laarbeek	Knapersven		38	5738PC	Mariahout
27176	167453	393957	6		6	0.5		4	0	0	Laarbeek	Knapersven	7A		5738PC	Mariahout
27177	167038	393719	6		6	0.5		4	0	0	Laarbeek	Bosven		1	5738PD	MARIAHOUT
27178	166924	393733	6		6	0.5		4	0	0	Laarbeek	Bosven		2	5738PD	Mariahout
34973	167156	393913	6		6	0.5		4	0	0	Laarbeek	Bosven	2A		5738PD	MARIAHOUT

27179	166682	393490		6	6	0.5		4	0	0	Laarbeek	Bosven		7	5738PD	Mariahout
27180	166740	394164		6	6	0.5		4	0	0	Laarbeek	Meerven		10	5738PE	Mariahout
27181	167013	394211		6	6	0.5		4	59869	59869	Laarbeek	Meerven	29A		5738PE	Mariahout
27182	166924	394176		6	6	0.5		4	304	304	Laarbeek	Meerven		31	5738PE	Mariahout
27183	167079	393295		6	6	0.5		4	32	32	Laarbeek	Stekkermortel		2-apr	5738PH	Mariahout
34403	167080	393295		6	6	0.5		4	33	33	Laarbeek	Stekkermortel		4	5738PH	Mariahout
27157	167651	393894		6	6	0.5		4	0	0	Laarbeek	Ketelkampweg		4	5738PK	Mariahout
27184	167434	396257		6	6	0.5		4	0	0	Laarbeek	Beukendreef		1	5738PR	Mariahout
27185	168059	396535		6	6	0.5		4	712	712	Laarbeek	Beukendreef		6	5738PR	Mariahout
27186	166574	395211		6	6	0.5		4	1638	1638	Laarbeek	Rooijseweg		15	5738RD	Mariahout
27188	165912	395439		6	6	0.5		4	0	0	Laarbeek	Rooijseweg		31	5738RD	Mariahout
27189	166220	395530		6	6	0.5		4	0	0	Laarbeek	Rooijseweg		10	5738RE	MARIAHOUT
27190	165738	395822		6	6	0.5		4	16724	16724	Laarbeek	Rooijseweg		14	5738RE	Mariahout
27191	166933	395178		6	6	0.5		4	0	0	Laarbeek	Rooijseweg		2	5738RE	MARIAHOUT
27192	165537	395840		6	6	0.5		4	9612	9612	Laarbeek	Rooijseweg		20	5738RE	Mariahout
27193	166481	395430		6	6	0.5		4	0	0	Laarbeek	Rooijseweg		8	5738RE	MARIAHOUT
27194	166106	395794		6	6	0.5		4	0	0	Laarbeek	Vossenberg		3	5738RH	Mariahout
34300	166207	395990		6	6	0.5		4	0	0	Laarbeek	Vossenberg	3B		5738RH	Mariahout
27195	166372	396080		6	6	0.5		4	51627	51627	Laarbeek	Vossenberg		4	5738RH	Mariahout
27196	166278	396292		6	6	0.5		4	0	0	Laarbeek	Vossenberg		5	5738RH	MARIAHOUT
301315	166233	396539		6	6	0.5		4	7	7	Laarbeek	Vossenberg		7	5738RH	Mariahout
27197	166565	396327		6	6	0.5		4	60952	60952	Laarbeek	Vossenberg		8	5738RH	Mariahout
27198	166698	396346		6	6	0.5		4	12453	12453	Laarbeek	Veghelsedijk		15	5738RJ	Mariahout
27199	166833	396170	3.75	3.75	0.5		2.2		406	406	Laarbeek	Veghelsedijk		9	5738RJ	Mariahout
27200	167148	395752		6	6	0.5		4	0	0	Laarbeek	Veghelsedijk		12	5738RK	Mariahout
27201	167113	394735		6	6	0.5		4	0	0	Laarbeek	Torrenven		3	5738RL	Mariahout
27202	166989	395493		6	6	0.5		4	0	0	Laarbeek	Heidedreef		4	5738RM	Mariahout
27204	166801	395330		6	6	0.5		4	0	0	Laarbeek	Heidedreef		6	5738RM	MARIAHOUT
34399	167664	395836		6	6	0.5		4	0	0	Laarbeek	Sparrendreef		5	5738RN	Mariahout
27205	168717	396749		6	6	0.5		4	0	0	Laarbeek	Schaapsdijk		1	5738RR	Mariahout
27206	167572	395782		6	6	0.5		4	0	0	Laarbeek	Schaapsdijk		2	5738RR	MARIAHOUT
27207	169043	396029		6	6	0.5		4	78	78	Laarbeek	Schaapsdijk		6	5738RR	Mariahout
27208	169143	395675		6	6	0.5		4	1057	1057	Laarbeek	de Hei		15	5738RS	Mariahout
27209	169379	395822		6	6	0.5		4	0	0	Laarbeek	De Hei		19	5738RS	MARIAHOUT
27210	169472	395817		6	6	0.5		4	0	0	Laarbeek	De Hei		25	5738RS	MARIAHOUT
27211	169631	395866		6	6	0.5		4	33713	33713	Laarbeek	de Hei	25A		5738RS	Mariahout
27212	170013	395882		6	6	0.5		4	0	0	Laarbeek	De Hei		43	5738RT	MARIAHOUT
27164	170039	396213		6	6	0.5		4	27126	27126	Laarbeek	de Hei		45	5738RT	Mariahout
27213	170162	395924		6	6	0.5		4	71	71	Laarbeek	de Hei		51	5738RT	Mariahout

27214	170202	395943		6		6	0.5		4	60305	60305	Laarbeek	de Hei		53	5738RT	Mariahout
27215	170363	396008		6		6	0.5		4	0	0	Laarbeek	De Hei		57	5738RT	MARIAHOUT
27216	170484	396141		6		6	0.5		4	0	0	Laarbeek	De Hei		59	5738RT	MARIAHOUT
27217	168985	395127		6		6	0.5		4	0	0	Laarbeek	Grensweg		1	5738RV	MARIAHOUT
301381	168897	395411		6		6	0.5		4	0	0	Laarbeek	Grensweg		7	5738RV	Mariahout
27220	172288	392828		6		6	0.5		4	0	0	Laarbeek	Middenakkerweg		1	5741HS	BEEK EN DONK
27221	171281	393579		6		6	0.5		4	0	0	Laarbeek	Molenweg		41	5741NB	BEEK EN DONK
27222	173871	393371		6		6	0.5		4	0	0	Laarbeek	Peeldijk		10	5741PC	BEEK EN DONK
27224	173214	393805		6		6	0.5		4	392	392	Laarbeek	Gemertseweg		16	5741PE	Beek en Donk
300928	170184	394123		6		6	0.5		4	0	0	Laarbeek	Herendijk		24	5741RA	Beek en Donk
27225	169827	393982		6		6	0.5		4	142	142	Laarbeek	Herendijk		26	5741RA	BEEK EN DONK
27226	169099	393204		6		6	0.5		4	0	0	Laarbeek	Herendijk		32	5741RA	Beek en Donk
27227	170528	394903		6		6	0.5		4	21360	21360	Laarbeek	Karstraat		10	5741RD	Beek en Donk
27228	170449	394724		6		6	0.5		4	534	534	Laarbeek	Karstraat		13	5741RD	Beek en Donk
27229	170293	394628		6	4.73	1.32		5.07		44234	44234	Laarbeek	Karstraat	13A		5741RD	BEEK EN DONK
27230	170200	394698		6		6	0.5		4	0	0	Laarbeek	Karstraat		15	5741RD	Beek en Donk
27231	170785	394619		6		6	0.5		4	0	0	Laarbeek	Karstraat		3	5741RD	Beek en Donk
27232	170803	394738		6		6	0.5		4	12530	12530	Laarbeek	Karstraat		4	5741RD	Beek en Donk
27233	170738	394644		6		6	0.5		4	41264	41264	Laarbeek	Karstraat		5	5741RD	Beek en Donk
27234	170621	394721		6		6	0.5		4	0	0	Laarbeek	Karstraat		7	5741RD	BEEK EN DONK
27235	170645	394798		6		6	0.5		4	0	0	Laarbeek	Karstraat		8	5741RD	Beek en Donk
300184	170406	395283		6		6	0.5		4	62560	62560	Laarbeek	Lagedijk		1	5741RE	Beek en Donk
27236	170447	395808		6		6	0.5		4	1744	1744	Laarbeek	Lagedijk		2	5741RE	Beek en Donk
27237	170412	395717		6		6	0.5		4	13858	13858	Laarbeek	Lagedijk		5	5741RE	Beek en Donk
27239	170323	395868		6		6	0.5		4	0	0	Laarbeek	Lagedijk		7	5741RE	Beek en Donk
27241	170736	396031		6		6	0.5		4	0	0	Laarbeek	Pater de Leeuwstraat		65	5741RH	Beek en Donk
27242	168945	395351		6		6	0.5		4	0	0	Laarbeek	Grensweg		4	5741RK	BEEK EN DONK
27243	168934	395407		6		6	0.5		4	0	0	Laarbeek	Grensweg		6	5741RK	Beek en Donk
27063	169481	394483		6		6	0.5		4	0	0	Laarbeek	Donkersvoortsestraat		11	5741RL	BEEK EN DONK
27244	169104	394847		6		6	0.5		4	133	133	Laarbeek	Donkersvoortsestraat		14	5741RL	Beek en Donk
27245	169689	394446		6		6	0.5		4	3861	3861	Laarbeek	Donkersvoortsestraat		6	5741RL	Beek en Donk
27246	169657	394510	5.25		4.65	0.48			4	1780	1780	Laarbeek	Donkersvoortsestraat		8	5741RL	Beek en Donk
27247	169295	394497		6		6	0.5		4	0	0	Laarbeek	Ooievaarsweg		1	5741RM	BEEK EN DONK
27248	170198	394367	3.14		4.2	0.49		1.95		10110	10110	Laarbeek	Auwerstraat		2	5741RN	Beek en Donk
27249	170071	394337		6		6	0.5		4	0	0	Laarbeek	Auwerstraat		4	5741RN	BEEK EN DONK
27250	171421	392590		6		6	0.5		4	312	312	Laarbeek	Rijakkerweg		1	5741RR	Beek en Donk
27240	170531	395978		6		6	0.5		4	63326	63326	Laarbeek	de Hei		12	5741RT	Beek en Donk
27251	169857	395752		6		6	0.5		4	0	0	Laarbeek	de Hei		8	5741RT	Beek en Donk
27252	173347	393775		6		6	0.5		4	156	156	Laarbeek	Loopweg		1	5741SC	Beek en Donk

27253	173263	394274		6	6	0.5		4	0	0	Laarbeek	Broekkantsestraat	1	5741SE	Beek en Donk
27259	173305	394910		6	6	0.5		4	8623	8623	Laarbeek	Broekkantsestraat	11	5741SE	Beek en Donk
27254	173249	394418		6	6	0.5		4	0	0	Laarbeek	Broekkantsestraat	5	5741SE	Beek en Donk
27255	173302	394761		6	6	0.5		4	0	0	Laarbeek	Broekkantsestraat	7	5741SE	BEEK EN DONK
300490	173146	394666	9.5		6	2.84	6.29		116992	116992	Laarbeek	Broekkantsestraat	7-sep	5741SE	Beek en Donk
34373	173356	394750		6	6	0.5		4	0	0	Laarbeek	Broekkantsestraat	9	5741SE	BEEK EN DONK
27256	173645	394339		6	6	0.5		4	0	0	Laarbeek	Pater van der Burgtwe	1	5741SH	Beek en Donk
27257	173626	394444		6	6	0.5		4	0	0	Laarbeek	Pater van der Burgtwe	3	5741SH	Beek en Donk
27258	174160	393670		6	6	0.5		4	0	0	Laarbeek	Professor Dondersweg	3	5741SK	Beek en Donk
27219	173557	394971		6	6	0.5		4	0	0	Laarbeek	Peeleindseweg	1	5741SL	BEEK EN DONK
300782	174177	394714		6	6	0.5		4	0	0	Laarbeek	Peeleindseweg	5	5741SL	Beek en Donk
27223	174014	394502		6	6	0.5		4	17	17	Laarbeek	Peeleindseweg	6	5741SL	Beek en Donk
27260	172659	394975		6	6	0.5		4	390	390	Laarbeek	Lekerstraat	29	5741SM	Beek en Donk
27261	172999	395057		6	6	0.5		4	406	406	Laarbeek	Lekerstraat	41	5741SM	Beek en Donk
27262	172696	394877		6	6	0.5		4	0	0	Laarbeek	Lekerstraat	10	5741SN	BEEK EN DONK
27263	172568	394854		6	6	0.5		4	0	0	Laarbeek	Lekerstraat	8	5741SN	BEEK EN DONK
27264	171962	395369		6	6	0.5		4	0	0	Laarbeek	Leekbusweg	2	5741SV	BEEK EN DONK
27265	172190	394267		6	6	0.5		4	0	0	Laarbeek	Bosscheweg	2	5741SX	BEEK EN DONK
27267	171372	395460		6	6	0.5		4	0	0	Laarbeek	Bemmerstraat	3	5741SZ	BEEK EN DONK
27268	171372	395754		6	6	0.5		4	0	0	Laarbeek	Bemmerstraat	5	5741SZ	BEEK EN DONK
27269	171458	395539		6	6	0.5		4	234	234	Laarbeek	Bemmerstraat	6	5741SZ	Beek en Donk
27270	171370	395812		6	6	0.5		4	312	312	Laarbeek	Bemmerstraat	7	5741SZ	Beek en Donk
27271	171456	395663		6	6	0.5		4	0	0	Laarbeek	Bemmerstraat	8	5741SZ	Beek en Donk
27274	172953	397143		6	6	0.5		4	0	0	Laarbeek	Kampenweg	4	5741TB	BEEK EN DONK
27275	173097	397248		6	6	0.5		4	0	0	Laarbeek	Putweg	2	5741TC	Beek en Donk
27276	173470	395183		6	6	0.5		4	0	0	Laarbeek	Broekweg	1	5741TD	BEEK EN DONK
27277	173657	395199		6	6	0.5		4	0	0	Laarbeek	Broekweg	2	5741TD	Beek en Donk
34407	173571	395386		6	6	0.5		4	406	406	Laarbeek	Broekweg	5	5741TD	Beek en Donk
27278	173587	395763		6	6	0.5		4	0	0	Laarbeek	Broekweg	6	5741TD	Beek en Donk
27279	172109	395551		6	6	0.5		4	0	0	Laarbeek	Vonderweg	10	5741TE	BEEK EN DONK
27280	173601	396171		6	6	0.5		4	0	0	Laarbeek	Vonderweg	2	5741TE	BEEK EN DONK
27283	172547	395824		6	6	0.5		4	0	0	Laarbeek	Vonderweg	6	5741TE	BEEK EN DONK
27284	174004	395457	4.83	4.37		0.68	1.6		8745	8745	Laarbeek	Liesdijk	2	5741TG	Beek en Donk
27285	173997	395400		6	6	0.5		4	0	0	Laarbeek	Liesdijk	4	5741TG	Beek en Donk
300190	171800	395600		6	6	0.5		4	0	0	Laarbeek	Boerdonkseweg	11	5741TJ	BEEK EN DONK
27286	172459	395003		6	6	0.5		4	0	0	Laarbeek	Schoondonkseweg	1	5741TK	BEEK EN DONK
27272	171050	396059		6	6	0.5		4	0	0	Laarbeek	Middenweg	3	5741TL	BEEK EN DONK
27266	171548	395987		6	6	0.5		4	0	0	Laarbeek	Middenweg	4	5741TL	Beek en Donk
27282	173163	395968		6	6	0.5		4	36982	36982	Laarbeek	Vonderweg-Oost	1	5741TN	Beek en Donk

300839	172646	395726	6	6	0.5	4	0	0	Laarbeek	Vonderweg-Oost		3	5741TN	Beek en Donk
27281	173316	396090	6	6	0.5	4	819	819	Laarbeek	Vonderweg-Oost		4	5741TN	Beek en Donk
28386	167704	386472	6	6	0.5	4	0	0	Nuenen.Ge	Beekstraat		48	5673NA	Nuenen
28387	167856	386447	6	6	0.5	4	1162	1162	Nuenen.Ge	Beekstraat		50	5673NA	Nuenen
28389	167325	386338	6	6	0.5	4	0	0	Nuenen.Ge	Oude Landen		4	5673TB	NUENEN
28391	168008	387037	6	6	0.5	4	0	0	Nuenen.Ge	Prinsenweier		7	5673TX	NUENEN
28392	168119	386590	6	6	0.5	4	0	0	Nuenen.Ge	Prinsenweier		18	5673TZ	Nuenen
28390	167892	386962	6	6	0.5	4	0	0	Nuenen.Ge	Prinsenweier		4	5673TZ	Nuenen
28406	165044	385689	6	6	0.5	4	0	0	Nuenen.Ge	Wettenseind		1	5674AA	NUENEN
28393	165462	385587	6	6	0.5	4	0	0	Nuenen.Ge	Wettenseind		5	5674AA	Nuenen
28394	165039	385556	6	6	0.5	4	0	0	Nuenen.Ge	Wettenseind		6	5674AA	Nuenen
28395	164838	385687	6	6	0.5	4	390	390	Nuenen.Ge	Opwettenseweg		132	5674AD	Nuenen
28396	165114	386832	6	6	0.5	4	0	0	Nuenen.Ge	Dubbestraat		1	5674AE	NUENEN
28398	165087	386752	6	6	0.5	4	0	0	Nuenen.Ge	Dubbestraat	1A		5674AE	Nuenen
28397	164738	386227	6	6	0.5	4	0	0	Nuenen.Ge	Dubbestraat		10	5674AE	NUENEN
28399	164924	386723	6	6	0.5	4	0	0	Nuenen.Ge	Dubbestraat		4	5674AE	NUENEN
28400	164734	386030	6	6	0.5	4	0	0	Nuenen.Ge	Dubbestraat		9	5674AE	NUENEN
28401	164738	385908	6	6	0.5	4	0	0	Nuenen.Ge	Vorsterdijk		14	5674AG	NUENEN
28402	164530	386335	6	6	0.5	4	0	0	Nuenen.Ge	Vorsterdijk	16A		5674AG	NUENEN
28403	165211	387047	6	6	0.5	4	0	0	Nuenen.Ge	Helsestraat		3	5674BA	NUENEN
28404	165183	387224	6	6	0.5	4	0	0	Nuenen.Ge	Helsestraat		7	5674BA	Nuenen
34693	165205	387295	6	6	0.5	4	0	0	Nuenen.Ge	Helsestraat	7A		5674BA	Nuenen
28405	165512	388006	6	6	0.5	4	0	0	Nuenen.Ge	Broek		4	5674BB	NUENEN
28408	165157	389218	6	6	0.5	4	0	0	Nuenen.Ge	Broekdijk		15	5674MN	NUENEN
28410	165419	389228	6	6	0.5	4	0	0	Nuenen.Ge	Broekdijk		20	5674MN	Nuenen
28407	164422	386546	6	6	0.5	4	0	0	Nuenen.Ge	Boord		51	5674NB	NUENEN
28413	164836	386983	6	6	0.5	4	2	2	Nuenen.Ge	Boord		12	5674ND	Nuenen
28414	164533	386854	6	6	0.5	4	390	390	Nuenen.Ge	Boord		30	5674ND	Nuenen
28415	164506	386734	6	6	0.5	4	0	0	Nuenen.Ge	Boord		46	5674ND	NUENEN
28416	164139	386680	6	6	0.5	4	0	0	Nuenen.Ge	Boord		62	5674NE	NUENEN
34980	163783	386773	6	6	0.5	4	393	393	Nuenen.Ge	Soeterbeek		3	5674NH	Nuenen
34983	163567	387127	6	6	0.5	4	0	0	Nuenen.Ge	Soeterbeek		6	5674NH	NUENEN
28417	164573	389069	6	6	0.5	4	0	0	Nuenen.Ge	Soeterbeekseweg		13	5674NJ	Nuenen
28418	164614	388984	6	6	0.5	4	0	0	Nuenen.Ge	Soeterbeekseweg		15	5674NJ	Nuenen
300547	164667	388695	6	6	0.5	4	0	0	Nuenen.Ge	Soeterbeekseweg		21	5674NJ	Nuenen
300237	164650	388685	6	6	0.5	4	0	0	Nuenen.Ge	Soeterbeekseweg	21A		5674NJ	NUENEN
28420	164329	388035	6	6	0.5	4	0	0	Nuenen.Ge	Soeterbeekseweg		29	5674NJ	Nuenen
28421	164039	387919	6	6	0.5	4	0	0	Nuenen.Ge	Soeterbeekseweg		33	5674NJ	Nuenen
28422	164030	387710	6	6	0.5	4	0	0	Nuenen.Ge	Soeterbeekseweg		35	5674NJ	NUENEN

34696	164012	387736	6	6	0.5	4	2884	2884	Nuenen.Ge	Soeterbeekseweg		37	5674NJ	Nuenen
28423	164100	388350	6	6	0.5	4	0	0	Nuenen.Ge	Soeterbeekseweg		36	5674NL	Nuenen
300236	164027	387826	6	6	0.5	4	0	0	Nuenen.Ge	Soeterbeekseweg		48	5674NL	NUENEN
28424	163834	387311	6	6	0.5	4	7654	7654	Nuenen.Ge	Soeterbeekseweg		52	5674NL	Nuenen
300801	164609	389109	6	6	0.5	4	0	0	Nuenen.Ge	Zandstraat		29	5674NM	Nuenen
28425	164322	389137	6	6	0.5	4	0	0	Nuenen.Ge	Hoekstraat		37	5674NN	NUENEN
28426	163920	389212	6	6	0.5	4	0	0	Nuenen.Ge	Kerkhoef		12	5674NX	Nuenen
28427	163826	389241	6	6	0.5	4	0	0	Nuenen.Ge	Kerkhoef		14	5674NX	Nuenen
28429	166641	388967	6	6	0.5	4	1816	1816	Nuenen.Ge	Hool		1	5674PA	Nuenen
28428	166519	389119	6	6	0.5	4	0	0	Nuenen.Ge	Hool		11	5674PA	NUENEN
35173	166356	389203	6	6	0.5	4	0	0	Nuenen.Ge	Hool		15	5674PA	NUENEN
28430	166422	389207	6	6	0.5	4	0	0	Nuenen.Ge	Hool		4	5674PA	NUENEN
28431	166488	389669	6	6	0.5	4	23307	23307	Nuenen.Ge	Laar		80	5674PB	Nuenen
28432	166750	390112	6	6	0.5	4	0	0	Nuenen.Ge	Rullen		15	5674PC	Nuenen
28433	166781	389612	6	6	0.5	4	0	0	Nuenen.Ge	Rullen		7	5674PC	NUENEN
35454	165214	389391	6	6	0.5	4	0	0	Nuenen.Ge	Nieuwe Dijk	1A		5674PD	Nuenen
28435	166239	390716	6	6	0.5	4	0	0	Nuenen.Ge	Nieuwe Dijk		11	5674PD	Nuenen
28438	165628	389588	6	6	0.5	4	0	0	Nuenen.Ge	Nieuwe Dijk	4A		5674PD	NUENEN
35420	165948	390405	6	6	0.5	4	0	0	Nuenen.Ge	Nieuwe Dijk		5	5674PD	NUENEN
28439	165979	390325	6	6	0.5	4	36635	36635	Nuenen.Ge	Nieuwe Dijk		6	5674PD	Nuenen
28440	166006	390662	6	6	0.5	4	0	0	Nuenen.Ge	Nieuwe Dijk	7A		5674PD	NUENEN
28441	166141	390499	6	6	0.5	4	0	0	Nuenen.Ge	Nieuwe Dijk		8	5674PD	Nuenen
28457	166060	390536	6	6	0.5	4	0	0	Nuenen.Ge	Nieuwe Dijk		9	5674PD	NUENEN
28442	163861	390035	6	6	0.5	4	0	0	Nuenen.Ge	Hooidonk		2	5674PE	NUENEN
28443	164318	390062	6	6	0.5	4	0	0	Nuenen.Ge	Heerendonk	1B		5674PG	Nuenen
28444	164259	390114	6	6	0.5	4	427	427	Nuenen.Ge	Heerendonk		3	5674PG	Nuenen
28445	164413	390133	6	6	0.5	4	0	0	Nuenen.Ge	Heerendonk		4	5674PG	Nuenen
28446	165666	390889	6	6	0.5	4	0	0	Nuenen.Ge	Stad van Gerwen		1	5674PH	NUENEN
28447	165745	390816	6	6	0.5	4	0	0	Nuenen.Ge	Stad van Gerwen	1A		5674PH	NUENEN
28448	165587	390877	6	6	0.5	4	0	0	Nuenen.Ge	Stad van Gerwen	3B		5674PH	Nuenen
300235	166029	391087	6	6	0.5	4	0	0	Nuenen.Ge	Stad van Gerwen		4	5674PH	Nuenen
28449	165433	390909	6	6	0.5	4	14358	14358	Nuenen.Ge	Stad van Gerwen		5	5674PH	Nuenen
35170	165685	391087	6	6	0.5	4	0	0	Nuenen.Ge	Stad van Gerwen		7	5674PH	NUENEN
35191	165796	391058	6	6	0.5	4	3774	3774	Nuenen.Ge	Stad van Gerwen		9	5674PH	Nuenen
28450	165420	393049	6	6	0.5	4	0	0	Nuenen.Ge	Olen		20	5674PJ	Nuenen
28451	165499	393221	6	6	0.5	4	0	0	Nuenen.Ge	Olen	24A		5674PJ	NUENEN
28452	165994	391938	6	6	0.5	4	0	0	Nuenen.Ge	Olen		38	5674PJ	NUENEN
28453	166033	391753	6	6	0.5	4	87037	87037	Nuenen.Ge	Olen		42	5674PJ	Nuenen
28454	166205	391431	6	6	0.5	4	35600	35600	Nuenen.Ge	Olen		50	5674PJ	Nuenen

28455	164969	389261		6	6	0.5		4	0	0	Nuenen.Ge	Eikelkampen	1	5674PL	Nuenen
28458	167308	388079		6	6	0.5		4	0	0	Nuenen.Ge	Alvershool	1	5674RN	Nuenen
28459	167418	388210		6	6	0.5		4	0	0	Nuenen.Ge	Alvershool	4	5674RN	NUENEN
28460	167578	388402		6	6	0.5		4	0	0	Nuenen.Ge	Alvershool	5	5674RN	NUENEN
28383	167678	388468		6	6	0.5		4	0	0	Nuenen.Ge	Alvershool	7	5674RN	NUENEN
28461	166974	388408		6	6	0.5		4	0	0	Nuenen.Ge	Gerwenseweg	23	5674SE	NUENEN
28462	166383	388304		6	6	0.5		4	0	0	Nuenen.Ge	Gerwenseweg	3	5674SE	NUENEN
28463	166811	388271		6	6	0.5		4	3560	3560	Nuenen.Ge	Gerwenseweg	10	5674SG	Nuenen
300238	167050	388250		6	6	0.5		4	0	0	Nuenen.Ge	Langlaar	11	5674SK	NUENEN
28464	168150	387169		6	6	0.5		4	24605	24605	Nuenen.Ge	Papenvoortse Heide	3	5674SL	Nuenen
28465	168193	387268		6	6	0.5		4	0	0	Nuenen.Ge	Papenvoortse Heide 3A		5674SL	NUENEN
28466	168266	387354		6	6	0.5		4	0	0	Nuenen.Ge	Papenvoortse Heide 3B		5674SL	Nuenen
301274	168805	386898		6	6	0.5		4	0	0	Nuenen.Ge	Papenvoortse Heide 4A		5674SL	Nuenen
28467	169236	386987		6	6	0.5		4	0	0	Nuenen.Ge	Papenvoortse Heide	7	5674SL	Nuenen
28468	166757	385463		6	6	0.5		4	0	0	Nuenen.Ge	Refelingse Heide	3	5674TC	Nuenen
28469	168089	385191		6	6	0.5		4	0	0	Nuenen.Ge	Vaarle	10	5674TD	NUENEN
28470	168469	385759		6	6	0.5		4	0	0	Nuenen.Ge	Vaarle	2	5674TD	NUENEN
28471	168264	385306		6	6	0.5		4	0	0	Nuenen.Ge	Vaarle	5	5674TD	NUENEN
35168	168255	385450		6	6	0.5		4	7020	7020	Nuenen.Ge	Vaarle	6	5674TD	NUENEN
35175	167526	385358		6	6	0.5		4	0	0	Nuenen.Ge	Schoutse Vennen	15	5674TK	NUENEN
35172	167417	384945		6	6	0.5		4	0	0	Nuenen.Ge	Schoutse Vennen	23	5674TK	NUENEN
300246	165867	384188		6	6	0.5		4	0	0	Nuenen.Gerwen.Nederwetten		0	5674TR	
34694	165631	384075		6	6	0.5		4	0	0	Nuenen.Ge	Collseweg	47	5674TR	Nuenen
35171	166419	384174		6	6	0.5		4	0	0	Nuenen.Ge	Collse Hoefdijk	20	5674VK	NUENEN
34193	167093	383911		6	6	0.5		4	0	0	Nuenen.Ge	Collse Hoefdijk	33	5674VL	NUENEN
28472	167753	388726		6	6	0.5		4	0	0	Nuenen.Ge	Ter Warden	30	5674XD	NUENEN
35174	168024	388016		6	6	0.5		4	0	0	Nuenen.Ge	Hoevensestraat	11	5674XJ	Nuenen
28437	165521	389563		6	6	0.5		4	0	0	Nuenen.Ge	Nieuwe Dijk	4	5674PD	Nuenen
28437	165505	389542	4.8	3.2	0.4		4.0		2327	2327	Nuenen.Ge	Nieuwe Dijk	4	Stal 3	
28437	165537	389549	3.3	3.4	0.4		4.0		3616	3616	Nuenen.Ge	Nieuwe Dijk	4	Stal 5 varkens	
28437	165544	389527	7.1	5.5	0.5		0.4		4439	4439	Nuenen.Ge	Nieuwe Dijk	4	Stal 6	
28437	165514	389527	6.0	4.3	0.5		0.4		5388	5388	Nuenen.Ge	Nieuwe Dijk	4	Stal 10	
28409	165499	389139		6	6	0.5		4	0	0	Nuenen.Ge	Broekdijk	18	5674MN	Nuenen
28409	165519	389155	3.3	4.0	0.5		4.0		9549	9549	Nuenen.Ge	Broekdijk	18	Stal 1 2 3 4 7	
28409	165570	389167	6.2	5.1	1.0		0.67		14334	14334	Nuenen.Ge	Broekdijk	18	Stal 5 en 6	
28411	165254	389339		6	6	0.5		4	0	0	Nuenen.Ge	Broekdijk	24	5674MN	Nuenen
28411	165248	389355	5.3	3.4	0.9		4.0		7590	7590	Nuenen.Ge	Broekdijk	24	Stal 1	
28411	165258	389343	5.3	3.4	0.5		4.0		7920	7920	Nuenen.Ge	Broekdijk	24	Stal 2	
28411	165341	389348	3.4	4.2	1.6		2.53		13530	13530	Nuenen.Ge	Broekdijk	24	Stal 4	

28411	165356	389348	3.0	4.2	1.6	2.53		13530	13530	Nuenen.Ge	Broekdijk	24	Stal 5	
35192	164816	389188	6	6	0.5		4	0	0	Nuenen.Ge	Hoekstraat	7	5674NN	Nuenen
35192	164805	389151	3.0	3.6	1.0	1.14		7100	7100	Nuenen.Ge	Hoekstraat	7	Stal 2 vlvl LW	
35192	164836	389185	3.2	3.1	0.5	4.0		7452	7452	Nuenen.Ge	Hoekstraat	7	Stal 4 vlv	
28436	165435	389483	6	6	0.5		4	0	0	Nuenen.Ge	Nieuwe Dijk	2	5674PD	Nuenen
28436	165455	389506	3.3	3.0	0.4	4.0		640	640	Nuenen.Ge	Nieuwe Dijk	2	Stal 1	
28436	165505	389438	2.0	3.6	1.0	4.61		33446	33446	Nuenen.Ge	Nieuwe Dijk	2	Stal 2 en 3	
28436	165411	389453	1.5	1.5	0.5	0.4		16803	16803	Nuenen.Ge	Nieuwe Dijk	2	Stal 5	
28436	165469	389415	5.8	5.9	1.0	4.79		41924	41924	Nuenen.Ge	Nieuwe Dijk	2	Stal 6	
28434	165492	389710	3.7	4.1	0.5		4	0	0	Nuenen.Ge	Nieuwe Dijk	1	Gebouw 11	Nuenen
28434	165480	389713	5.5	4.1	0.5		4	0	0	Nuenen.Ge	Nieuwe Dijk	1	Gebouw 12	

ACHTERGROND GEURBELASTING

Inclusief eigen bijdrage te saneren veehouderij, Nieuwe Dijk 1

Naam van de berekening: Nog niet bekend

Gemaakt op: 6-19-2023 15:56:18

Rekentijd: 0:05:04

Naam van het gebied: Nieuwe Dijk 1 Achtergrondbelasting incl ND1

Berekende ruwheid: 0,53 m

Meteo station: Nvt

Rekenuren: 10

Bronbestand: C:\Users\RenSadvies(Chris)\R & S Advies B.V\R en S Advies - General\a werkarchief\Nieuwe Dijk 1, Nuenen\2023\geur ni

Receptorbestand: C:\Users\RenSadvies(Chris)\R & S Advies B.V\R en S Advies - General\a werkarchief\Nieuwe Dijk 1, Nuenen\2023\ge

Resultaten weggeschreven in: C:\Users\RenSadvies(Chris)\R & S Advies B.V\R en S Advies - General\a werkarchief\Nieuwe Dijk 1, Nuen

Rasterpunt linksonder x: 161477 m

Rasterpunt linksonder y: 385716 m

Gebied lengte (x): 4000 m , Aantal gridpunten: 24

Gebied breedte (y): 4000 m , Aantal gridpunten: 24

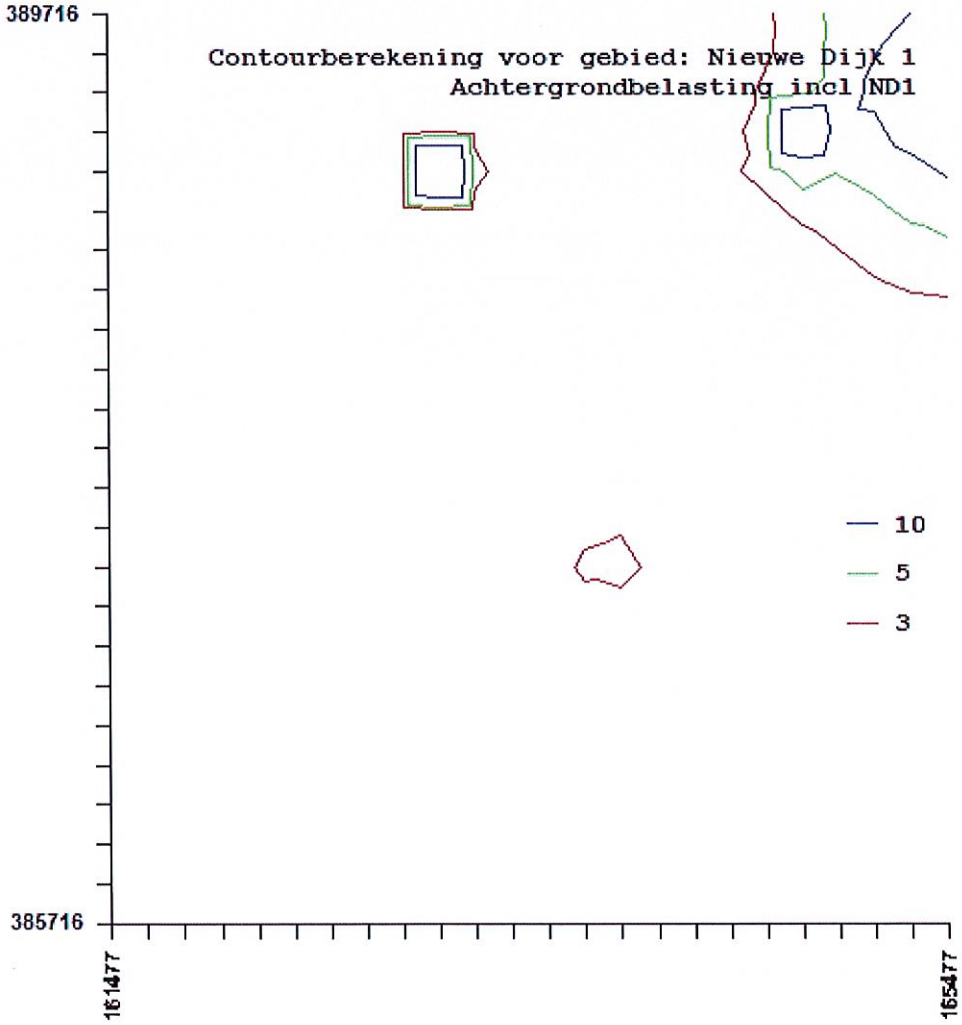

Cumulatieve geur belasting op recepto zoals berekend

RecepID	X-coor	Y-coor	Geurnorm	lasting [OU/m3]
1	165442	389640	20.00	16.29
2	165455	389625	20.00	17.31
3	165451	389621	20.00	17.54
4	165437	389636	20.00	16.24
5	165475	389655	20.00	17.02
6	165482	389648	20.00	17.91
7	165462	389627	20.00	17.42
8	165455	389634	20.00	16.88
0	0	0	0.00	0.00

ID	X	Y	NORM	Adres
1	165442	389640	20	Nieuwe Dijk 1b NO
2	165455	389625	20	Nieuwe Dijk 1b ZO
3	165451	389621	20	Nieuwe Dijk 1b ZW
4	165437	389636	20	Nieuwe Dijk 1b NW
5	165475	389655	20	Nieuwe Dijk 1 NO
6	165482	389648	20	Nieuwe Dijk 1 ZO
7	165462	389627	20	Nieuwe Dijk 1 ZW
8	165455	389634	20	Nieuwe Dijk 1 NW

IDNR	X_COORDI	Y_COORDI	EP-hoogte	gemgebho	EP-diamete	EP-uittree	Evergund	EmaxVergun		Huisnr		Plaats		
31259	162601	390453	6	6	0.5	4	0	0	Son en Bre	Driehoek		3	5691NE	SON EN BREUGEL
31260	162675	390477	6	6	0.5	4	0	0	Son en Bre	Driehoek		4	5691NE	SON EN BREUGEL
31261	162685	390208	6	6	0.5	4	0	0	Son en Bre	Driehoek		9	5691NE	SON EN BREUGEL
31262	162645	389860	6	6	0.5	4	0	0	Son en Bre	Eindhovenseweg	27B		5691NG	SON EN BREUGEL
31264	161912	394714	6	6	0.5	4	0	0	Son en Bre	Rooijseweg		12	5691PA	SON EN BREUGEL
31266	162282	392869	6	6	0.5	4	3292	3292	Son en Bre	Rooijseweg		2	5691PA	Son en Breugel
31268	161979	393867	6	6	0.5	4	0	0	Son en Bre	Rooijseweg		5	5691PA	SON EN BREUGEL
31269	162213	393244	6	6	0.5	4	0	0	Son en Bre	Rooijseweg		6	5691PA	SON EN BREUGEL
31265	161802	394350	6	6	0.5	4	21344	21344	Son en Bre	Rooijseweg		61	5691PA	Son en Breugel
31267	161780	394454	6	6	0.5	4	0	0	Son en Bre	Rooijseweg		63	5691PA	SON EN BREUGEL
31270	161763	393938	6	6	0.5	4	0	0	Son en Bre	Rooijseweg		9	5691PA	SON EN BREUGEL
31271	162451	392685	6	6	0.5	4	0	0	Son en Bre	Wolfswinkel		2	5691PC	SON EN BREUGEL
31272	162380	392856	6	6	0.5	4	1053	1053	Son en Bre	Wolfswinkel		4	5691PC	Son en Breugel
31273	162344	392955	6	6	0.5	4	0	0	Son en Bre	Wolfswinkel		6	5691PC	Son en Breugel
31274	160395	393096	6	6	0.5	4	0	0	Son en Bre	Sonniuswijk		11	5691PD	SON EN BREUGEL
31275	160084	392971	6	6	0.5	4	0	0	Son en Bre	Sonniuswijk		17	5691PD	SON EN BREUGEL
31276	159913	392862	6	6	0.5	4	0	0	Son en Bre	Sonniuswijk		21	5691PD	SON EN BREUGEL
31277	159659	392765	6	6	0.5	4	0	0	Son en Bre	Sonniuswijk		25	5691PD	SON EN BREUGEL
31278	159191	392661	6	6	0.5	4	0	0	Son en Bre	Sonniuswijk		35	5691PD	Son en Breugel
31279	159113	392619	6	6	0.5	4	0	0	Son en Bre	Sonniuswijk		37	5691PD	Son en Breugel
31280	158859	392564	6	6	0.5	4	0	0	Son en Bre	Sonniuswijk		41	5691PD	SON EN BREUGEL
31281	158654	392488	6	6	0.5	4	0	0	Son en Bre	Sonniuswijk		45	5691PD	SON EN BREUGEL
31282	158537	392430	6	6	0.5	4	0	0	Son en Bre	Sonniuswijk		47	5691PD	SON EN BREUGEL
31283	160700	393173	6	6	0.5	4	9886	9886	Son en Bre	Sonniuswijk		5	5691PD	Son en Breugel
31284	160606	393126	6	6	0.5	4	0	0	Son en Bre	Sonniuswijk		7	5691PD	Son en Breugel
31285	161206	393407	6	6	0.5	4	0	0	Son en Bre	Sonniuswijk		20	5691PE	SON EN BREUGEL
31286	160663	393265	6	6	0.5	4	0	0	Son en Bre	Sonniuswijk		30	5691PE	SON EN BREUGEL
31287	160579	393291	6	6	0.5	4	22713	22713	Son en Bre	Sonniuswijk		32	5691PE	Son en Breugel
31288	160482	393227	6	6	0.5	4	15964	15964	Son en Bre	Sonniuswijk		34	5691PE	Son en Breugel
31289	160366	393207	6	6	0.5	4	0	0	Son en Bre	Sonniuswijk		36	5691PE	Son en Breugel
31290	159737	393006	6	6	0.5	4	25423	25423	Son en Bre	Sonniuswijk		52	5691PG	Son en Breugel
31291	159530	392879	6	6	0.5	4	0	0	Son en Bre	Sonniuswijk		56	5691PG	Son en Breugel
31292	159435	392822	6	6	0.5	4	0	0	Son en Bre	Sonniuswijk		58	5691PG	SON EN BREUGEL
31293	159308	392847	6	6	0.5	4	1178	1178	Son en Bre	Sonniuswijk		60	5691PG	Son en Breugel
31294	159242	392809	6	6	0.5	4	50945	50945	Son en Bre	Sonniuswijk		62	5691PG	Son en Breugel
31295	159081	392737	6	6	0.5	4	0	0	Son en Bre	Sonniuswijk		66	5691PG	Son en Breugel

31296	158520	392528	6	6	0.5	4	0	0	Son en Bre	Sonniuswijk		78	5691PG	Son en Breugel
31297	160779	394065	6	6	0.5	4	43208	43208	Son en Bre	Ockhuizenweg		11	5691PJ	Son en Breugel
300781	160951	393724	6	6	0.5	4	0	0	Son en Bre	Ockhuizenweg		3	5691PJ	SON EN BREUGEL
31298	160933	393713	6	6	0.5	4	0	0	Son en Bre	Ockhuizenweg		5	5691PJ	SON EN BREUGEL
31299	160855	393895	6	6	0.5	4	0	0	Son en Bre	Ockhuizenweg		7	5691PJ	SON EN BREUGEL
31300	160819	393965	6	6	0.5	4	0	0	Son en Bre	Ockhuizenweg		9	5691PJ	Son en Breugel
31301	160944	393989	6	6	0.5	4	0	0	Son en Bre	Ockhuizenweg		14	5691PK	SON EN BREUGEL
31302	160822	394154	6	6	0.5	4	0	0	Son en Bre	Ockhuizenweg		18	5691PK	Son en Breugel
31303	160503	394519	6	6	0.5	4	35805	35805	Son en Bre	Ockhuizenweg		22	5691PK	Son en Breugel
31304	161059	393712	6	6	0.5	4	30584	30584	Son en Bre	Ockhuizenweg		8	5691PK	Son en Breugel
300220	158922	393088	6	6	0.5	4	0	0	Son en Breugel			0	5691PN	
31305	158801	393692	6	6	0.5	4	2266	2266	Son en Bre	Brouwerskampweg		17	5691PN	Son en Breugel
31306	158708	393749	6	6	0.5	4	0	0	Son en Bre	Brouwerskampweg		19	5691PN	Son en Breugel
31307	159071	392928	6	6	0.5	4	58307	58307	Son en Bre	Brouwerskampweg		5	5691PN	Son en Breugel
31308	159036	393307	6	6	0.5	4	0	0	Son en Bre	Brouwerskampweg		10	5691PP	SON EN BREUGEL
31309	159078	393224	6	6	0.5	4	19402	19402	Son en Bre	Brouwerskampweg		12	5691PP	Son en Breugel
31310	159135	393148	6	6	0.5	4	35992	35992	Son en Bre	Brouwerskampweg		8	5691PP	Son en Breugel
31311	157800	393921	6	6	0.5	4	0	0	Son en Bre	Jagerskampweg		3	5691PR	SON EN BREUGEL
31312	157673	393912	6	6	0.5	4	0	0	Son en Bre	Jagerskampweg		5	5691PR	SON EN BREUGEL
31313	161203	394604	6	6	0.5	4	216375	216375	Son en Bre	Airborneweg		27	5691PS	Son en Breugel
31314	160978	394585	6	6	0.5	4	22341	22341	Son en Bre	Airborneweg		31	5691PS	Son en Breugel
31315	160380	394450	6	6	0.5	4	0	0	Son en Bre	Airborneweg		43	5691PS	Son en Breugel
31316	159926	394292	6	6	0.5	4	12332	12332	Son en Bre	Airborneweg		51	5691PS	Son en Breugel
31317	163225	391340	6	6	0.5	4	0	0	Son en Bre	Veerstraat		9	5694AA	SON EN BREUGEL
31318	163330	391444	6	6	0.5	4	0	0	Son en Bre	Pieter Brueghelplein		4	5694AH	SON EN BREUGEL
31319	163314	391244	6	6	0.5	4	0	0	Son en Bre	Stakenburgstraat		18	5694NB	SON EN BREUGEL
31320	163585	391764	6	6	0.5	4	0	0	Son en Bre	van den Elsenstraat		25	5694ND	SON EN BREUGEL
31321	163708	391746	6	6	0.5	4	0	0	Son en Bre	van den Elsenstraat		38	5694NH	SON EN BREUGEL
31322	163871	391797	6	6	0.5	4	0	0	Son en Bre	van den Elsenstraat		52	5694NH	SON EN BREUGEL
31323	163877	391845	6	6	0.5	4	0	0	Son en Bre	van den Elsenstraat		54	5694NH	SON EN BREUGEL
31324	163945	391912	6	6	0.5	4	0	0	Son en Bre	van den Elsenstraat		56	5694NH	Son en Breugel
31325	163670	391637	6	6	0.5	4	0	0	Son en Bre	Keske		3	5694NJ	SON EN BREUGEL
31326	163690	391547	6	6	0.5	4	390	390	Son en Bre	Keske		4	5694NJ	Son en Breugel
31327	163768	391521	6	6	0.5	4	0	0	Son en Bre	Keske		5	5694NJ	Son en Breugel
31328	163844	391676	6	6	0.5	4	0	0	Son en Bre	Keske		8	5694NJ	Son en Breugel
31330	164172	392084	6	6	0.5	4	1602	1602	Son en Bre	Eind	1B		5694NL	Son en Breugel
31331	164162	392001	6	6	0.5	4	0	0	Son en Bre	Eind	1D		5694NL	SON EN BREUGEL
31332	164344	392243	6	6	0.5	4	95	95	Son en Bre	Eind	5A		5694NL	Son en Breugel
31333	164396	392274	6	6	0.5	4	12681	12681	Son en Bre	Eind		6	5694NL	Son en Breugel

31706	164549	392524	6	6	0.5	4	0	0	Son en Bre	De Kuilen		1	5694NM	SON EN BREUGEL
31335	164940	392723	6	6	0.5	4	0	0	Son en Bre	De Kuilen		3	5694NM	SON EN BREUGEL
31336	165261	392867	6	6	0.5	4	0	0	Son en Bre	De Kuilen	3B		5694NM	SON EN BREUGEL
31337	165438	392744	6	6	0.5	4	5422	5422	Son en Bre	de Kuilen	5A		5694NM	Son en Breugel
31338	165506	392566	6	6	0.5	4	0	0	Son en Bre	De Kuilen		7	5694NM	SON EN BREUGEL
31339	165811	392412	6	6	0.5	4	36	36	Son en Bre	Lieshoutseweg		11	5694NN	Son en Breugel
31340	165004	392249	6	6	0.5	4	4072	4072	Son en Bre	Lieshoutseweg		12	5694NN	Son en Breugel
31341	165257	392255	6	6	0.5	4	0	0	Son en Bre	Lieshoutseweg		14	5694NN	Son en Breugel
31342	164505	392383	6	6	0.5	4	0	0	Son en Bre	Lieshoutseweg		2	5694NN	SON EN BREUGEL
31343	164601	392344	6	6	0.5	4	0	0	Son en Bre	Lieshoutseweg		4	5694NN	Son en Breugel
31344	165661	391843	6	6	0.5	4	29606	29606	Son en Bre	Olen		11	5694NP	Son en Breugel
31345	165586	391806	6	6	0.5	4	0	0	Son en Bre	Olen		12	5694NP	SON EN BREUGEL
31346	165614	391756	6	6	0.5	4	0	0	Son en Bre	Olen		13	5694NP	Son en Breugel
31347	165609	392320	6	6	0.5	4	16	16	Son en Bre	Olen		3	5694NP	Son en Breugel
35265	165666	392173	6	6	0.5	4	0	0	Son en Bre	Olen		5	5694NP	Son en Breugel
31348	165701	392073	6	6	0.5	4	829	829	Son en Bre	Olen		6	5694NP	Son en Breugel
31349	165823	391897	6	6	0.5	4	0	0	Son en Bre	Olen		8	5694NP	Son en Breugel
31350	165781	391801	6	6	0.5	4	0	0	Son en Bre	Olen		9	5694NP	SON EN BREUGEL
31329	163623	390321	6	6	0.5	4	0	0	Son en Bre	Hooijdonk		0	5694PA	BREUGEL
31351	163548	390205	6	6	0.5	4	0	0	Son en Bre	Hooijdonk	1A		5694PA	BREUGEL
31352	163690	390145	6	6	0.5	4	0	0	Son en Bre	Hooijdonk		3	5694PA	Son en Breugel
31353	163670	390081	6	6	0.5	4	1780	1780	Son en Bre	Hooijdonk		5	5694PA	Son en Breugel
31354	165486	390974	6	6	0.5	4	0	0	Son en Bre	Stad van Gerwen		15	5694PB	Son en Breugel
31355	165578	391067	6	6	0.5	4	0	0	Son en Bre	Stad van Gerwen		16	5694PB	SON EN BREUGEL
31356	165355	391038	6	6	0.5	4	0	0	Son en Bre	Stad van Gerwen		17	5694PB	SON EN BREUGEL
31357	164316	392536	6	6	0.5	4	0	0	Son en Bre	Planetenlaan		15	5694TM	SON EN BREUGEL
34778	160515	389031	6	6	0.5	4	10725	10725	Eindhoven	Aanschot		76	5629BJ	Eindhoven
24793	160469	388930	6	6	0.5	4	1723	1723	Eindhoven	Aanschot		80	5629BJ	Eindhoven
24794	163258	388954	6	6	0.5	4	0	0	Eindhoven	Bokt		10	5633BG	EINDHOVEN
24795	163074	389013	6	6	0.5	4	12867	12867	Eindhoven	Bokt	12B		5633BG	Eindhoven
24809	162851	389013	6	6	0.5	4	0	0	Eindhoven	Bokt	14B		5633BG	EINDHOVEN
24808	162591	389033	6	6	0.5	4	0	0	Eindhoven	Bokt		18	5633BG	EINDHOVEN
24807	163242	389121	6	6	0.5	4	0	0	Eindhoven	Bokt		9	5633BG	EINDHOVEN
24797	165045	382910	6	6	0.5	4	0	0	Eindhoven	Doolstraat		5	5641JL	EINDHOVEN
24805	165073	382966	6	6	0.5	4	3900	3900	Eindhoven	Doolstraat		7	5641JL	Eindhoven
24798	164618	384589	6	6	0.5	4	0	0	Eindhoven	Loostraat		11	5641JR	EINDHOVEN
24801	164853	383532	6	6	0.5	4	0	0	Eindhoven	Urkhovenseweg		71	5641KB	EINDHOVEN
34115	160713	380678	6	6	0.5	4	0	0	Eindhoven	Genneperweg	144A		5644RT	Eindhoven
34116	161065	381258	6	6	0.5	4	756	756	Eindhoven	Tongelreeppad		1	5644RZ	Eindhoven

24799	163900	381757	6	6	0.5	4	0	0	Eindhoven	Puttensedreef		2	5645KA	EINDHOVEN
24803	164378	381274	6	6	0.5	4	102	102	Eindhoven	Riel		10	5647LB	Eindhoven
24800	164398	381645	6	6	0.5	4	0	0	Eindhoven	Riel		14	5647LB	EINDHOVEN
24802	164394	381175	6	6	0.5	4	78	78	Eindhoven	Riel		8	5647LB	Eindhoven
24804	157353	387458	6	6	0.5	4	0	0	Eindhoven	Mispelhoefstraat	3A		5651GK	EINDHOVEN
26451	175747	390525	6	6	0.5	4	66952	66952	Helmond	Scheepstal		10	5703JP	Helmond
26452	175615	390104	6	6	0.5	4	0	0	Helmond	Scheepstal		2	5703JP	Helmond
26453	175735	390221	6	6	0.5	4	32793	32793	Helmond	Scheepstal	2A		5703JP	Helmond
35227	175290	390216	6	6	0.5	4	0	0	Helmond	Scheepstal		7	5703JP	Helmond
26454	176758	390483	6	6	0.5	4	36401	36401	Helmond	Heikantse Beemd		1	5703JS	Helmond
300800	177663	388310	6	6	0.5	4	6559	6559	Helmond	Rijpelberg	10A		5703KD	Helmond
26455	177852	388283	6	6	0.5	4	0	0	Helmond	Rijpelberg		14	5703KD	Helmond
26459	177724	388312	6	6	0.5	4	0	0	Helmond	Rijpelberg		5	5703KD	HELMOND
26456	177627	388358	6	6	0.5	4	0	0	Helmond	Rijpelberg		8	5703KD	Helmond
26457	178975	387305	6	6	0.5	4	320	320	Helmond	Raktweg		41	5703KE	Helmond
26458	178688	387132	6	6	0.5	4	0	0	Helmond	Raktweg		42	5703KE	HELMOND
35225	178788	387182	6	6	0.5	4	0	0	Helmond	Raktweg		44	5703KE	HELMOND
26460	176990	385038	6	6	0.5	4	0	0	Helmond	Peeleik		29	5704AP	HELMOND
26461	176879	384108	6	6	0.5	4	0	0	Helmond			3	5704BH	
26462	177413	384144	6	6	0.5	4	0	0	Helmond	Heitveldweg		32	5704BJ	HELMOND
26463	177627	383969	6	6	0.5	4	0	0	Helmond	Heitveldweg		7	5704BJ	HELMOND
26465	177943	383763	6	6	0.5	4	0	0	Helmond	Heibergweg		1	5704BM	Helmond
26466	177219	385054	6	6	0.5	4	0	0	Helmond	Weijerbeemd	2A		5704BX	HELMOND
26467	177347	385123	6	6	0.5	4	0	0	Helmond	Weyerbeemd		8	5704BX	Helmond
26468	177500	385424	6	6	0.5	4	50899	50899	Helmond	Weyerweg		22	5704CR	Helmond
26469	177577	385318	6	6	0.5	4	712	712	Helmond	Weyerweg		24	5704CR	Helmond
26470	177727	385225	6	6	0.5	4	52313	52313	Helmond	Weyerweg		27	5704CR	Helmond
26471	177863	384996	6	6	0.5	4	0	0	Helmond	Weyerweg		40	5704CR	HELMOND
300796	177890	385072	6	6	0.5	4	0	0	Helmond	Weyerweg		47	5704CR	HELMOND
26472	178039	385122	6	6	0.5	4	0	0	Helmond	Smelenweg		4	5704CT	HELMOND
34806	169862	385210	6	6	0.5	4	0	0	Helmond	Broekstraat	94NABIJ		5706KB	HELMOND
34798	169667	385484	6	6	0.5	4	0	0	Helmond	Broekstraat		95	5706KB	HELMOND
34160	171042	384900	6	6	0.5	4	0	0	Helmond	Kaldersedijk		15	5706KD	HELMOND
26473	171027	384584	6	6	0.5	4	0	0	Helmond	Kaldersedijk		3	5706KD	HELMOND
26474	174322	385395	6	6	0.5	4	0	0	Helmond	Lungendonk		12	5706LE	Helmond
26475	173821	386154	6	6	0.5	4	0	0	Helmond	Goorsebaan		15	5706LG	Helmond
26476	173962	386217	6	6	0.5	4	0	0	Helmond	Goorsebaan		16	5706LG	Helmond
26477	171821	385295	6	6	0.5	4	0	0	Helmond	Houtsestraat		47	5706LR	Helmond
26501	171173	384638	6	6	0.5	4	0	0	Helmond	Geldropseweg	6B		5706LT	HELMOND

26478	169759	385820	6	6	0.5	4	0	0	Helmond	Diepenbroek		16	5707DA	HELMOND
34800	170168	386064	6	6	0.5	4	0	0	Helmond	Diepenbroek		7	5707DA	HELMOND
26479	169619	385702	6	6	0.5	4	0	0	Helmond	Kranenbroek		1	5707DC	HELMOND
34810	169552	385796	6	6	0.5	4	0	0	Helmond	Kranenbroek	1A		5707DC	Helmond
34811	169667	385829	6	6	0.5	4	570	570	Helmond	Kranenbroek		2	5707DC	Helmond
34809	169591	385847	6	6	0.5	4	238	238	Helmond	Kranenbroek		3	5707DC	Helmond
26480	170875	386379	6	6	0.5	4	0	0	Helmond	Medevoort		10	5707DD	Helmond
26481	170912	386353	6	6	0.5	4	8651	8651	Helmond	Medevoort		11	5707DD	Helmond
26482	170442	386499	6	6	0.5	4	0	0	Helmond	Medevoort		16	5707DD	HELMOND
26483	169613	386422	6	6	0.5	4	0	0	Helmond	Nuenensedijk		21	5707DE	HELMOND
34805	172658	389705	6	6	0.5	4	0	0	Helmond	de Grote Overbrug		4	5707LH	Helmond
26484	172647	389654	6	6	0.5	4	0	0	Helmond	Grote Overbrug		5	5707LH	HELMOND
26485	171726	389014	6	6	0.5	4	0	0	Helmond	Eenselaar		1	5708AV	Helmond
300733	171185	389573	6	6	0.5	4	5750	5750	Helmond	Rootakkers		55	5708BA	Helmond
300795	171218	389842	6	6	0.5	4	0	0	Helmond	Rootakkers		59	5708BA	Helmond
34913	169992	389361	6	6	0.5	4	1085	1085	Helmond	Geeneindseweg		6	5708BB	Helmond
26486	170012	390237	6	6	0.5	4	0	0	Helmond	Kruisschotseweg		1	5708BC	Helmond
35218	170140	389926	6	6	0.5	4	0	0	Helmond	Kruisschotseweg		5	5708BC	HELMOND
35219	170017	390138	6	6	0.5	4	0	0	Helmond	Kruisschotseweg		6	5708BC	Helmond
301161	170216	389540	6	6	0.5	4	0	0	Helmond	Kruisschotseweg		8	5708BC	Helmond
35229	169564	389987	6	6	0.5	4	0	0	Helmond	Wiebiegenweg		2	5708BD	HELMOND
35223	169921	389824	6	6	0.5	4	0	0	Helmond	Lieshoutseweg		72	5708CK	HELMOND
26487	169916	389976	6	6	0.5	4	0	0	Helmond	Lieshoutseweg		76	5708CK	Helmond
35224	169897	390394	6	6	0.5	4	36	36	Helmond	Lieshoutseweg		78	5708CK	Helmond
35221	170110	389513	6	6	0.5	4	0	0	Helmond	Lieshoutseweg		63	5708CW	Helmond
35222	170000	389625	6	6	0.5	4	0	0	Helmond	Lieshoutseweg		65	5708CW	Helmond
300544	169941	389672	6	6	0.5	4	0	0	Helmond	Lieshoutseweg		67	5708CW	Helmond
26488	169746	390382	6	6	0.5	4	0	0	Helmond	Lieshoutseweg		75	5708CW	HELMOND
26489	171377	387747	6	6	0.5	4	0	0	Helmond	Veedrift		2	5708HS	HELMOND
26490	170780	387296	6	6	0.5	4	0	0	Helmond	Veedrift		21	5708HS	HELMOND
26491	170138	387076	6	6	0.5	4	0	0	Helmond	Veedrift		50	5708HS	Helmond
26492	170409	387401	6	6	0.5	4	25920	25920	Helmond	Stiphoutse Dreef		1	5708JH	Helmond
301350	170316	387478	6	6	0.5	4	0	0	Helmond	Stiphoutse Dreef		4	5708JH	Helmond
26493	169825	387480	6	6	0.5	4	0	0	Helmond	Ruwe Putten		3	5708JS	HELMOND
34807	179130	386780	6	6	0.5	4	0	0	Helmond	Helmondsingel		160	5709AG	HELMOND
26450	177305	388919	6	6	0.5	4	0	0	Helmond	Weg naar Bakel		3	5709JA	HELMOND
26494	175652	389817	6	6	0.5	4	468	468	Helmond	Zwanebloemsingel		51	5709PA	Helmond
27066	172293	391630	6	6	0.5	4	0	0	Laarbeek	Kerkstraat		40	5735BZ	AARLE-RIXTEL
27067	172312	391786	6	6	0.5	4	0	0	Laarbeek	Opstal		14	5735CA	AARLE-RIXTEL

27068	172067	391712	6	6	0.5	4	0	0	Laarbeek	Opstal		6	5735CA	AARLE-RIXTEL
27070	171722	390138	6	6	0.5	4	0	0	Laarbeek	Kasteelweg		2	5735PA	Aarle-Rixtel
27069	171834	390213	6	6	0.5	4	0	0	Laarbeek	Kasteelweg		3	5735PA	Aarle-Rixtel
27064	171929	390203	6	6	0.5	4	0	0	Laarbeek	Kasteelweg	3A		5735PA	Aarle-Rixtel
27071	171340	390401	6	6	0.5	4	0	0	Laarbeek	Croylaan		3	5735PB	AARLE-RIXTEL
27072	170761	390945	6	6	0.5	4	0	0	Laarbeek	Croylaan	4A		5735PC	AARLE-RIXTEL
27073	171062	390686	6	6	0.5	4	0	0	Laarbeek	Croylaan		6	5735PC	AARLE-RIXTEL
27074	171981	390551	6	6	0.5	4	0	0	Laarbeek	Laag Strijp		26	5735PD	AARLE-RIXTEL
27075	171757	390411	6	6	0.5	4	0	0	Laarbeek	Laag Strijp		8	5735PD	AARLE-RIXTEL
27076	171244	390791	6	6	0.5	4	32136	32136	Laarbeek	Hoog Strijp		4	5735PE	Aarle-Rixtel
27077	170897	391003	6	6	0.5	4	0	0	Laarbeek	Hoog Strijp		6	5735PE	AARLE-RIXTEL
27078	171085	391117	6	6	0.5	4	0	0	Laarbeek	Hoog Strijp		7	5735PE	AARLE-RIXTEL
300699	170829	390778	6	6	0.5	4	641	641	Laarbeek	Jonker Karellaan		3	5735PT	Aarle-Rixtel
27079	173135	390555	6	6	0.5	4	0	0	Laarbeek	Helmondseweg		41	5735RA	AARLE-RIXTEL
27080	171547	391991	6	6	0.5	4	0	0	Laarbeek	Het Laar		1	5735RC	Aarle-Rixtel
34396	171400	392235	6	6	0.5	4	71	71	Laarbeek	Het Laar		2	5735RC	Aarle-Rixtel
27081	171249	392469	6	6	0.5	4	0	0	Laarbeek	Het Laar		7	5735RC	Aarle-Rixtel
27082	171426	391192	6	6	0.5	4	0	0	Laarbeek	Lieshoutseweg		70	5735RD	Aarle-Rixtel
27083	170631	391381	6	6	0.5	4	1414	1414	Laarbeek	Lieshoutseweg		76	5735RD	Aarle-Rixtel
34919	175381	390866	6	6	0.5	4	0	0	Laarbeek	De Wolfsputten		7	5735SB	Aarle-Rixtel
27085	175025	391049	6	6	0.5	4	0	0	Laarbeek	De Wolfsputten		9	5735SB	AARLE-RIXTEL
27086	174452	392022	6	6	0.5	4	71	71	Laarbeek	Bakelseweg		11	5735SC	Aarle-Rixtel
27087	174878	391266	6	6	0.5	4	0	0	Laarbeek	Bakelseweg		14	5735SC	AARLE-RIXTEL
27088	175044	391297	6	6	0.5	4	0	0	Laarbeek	Bakelseweg		21	5735SC	AARLE-RIXTEL
27089	175177	391234	6	6	0.5	4	0	0	Laarbeek	Bakelseweg		23	5735SC	AARLE-RIXTEL
27090	173692	391681	6	6	0.5	4	0	0	Laarbeek	Bakelseweg		3	5735SC	AARLE-RIXTEL
27091	174498	391455	6	6	0.5	4	9578	9578	Laarbeek	Bakelseweg		4	5735SC	Aarle-Rixtel
27092	173701	391481	6	6	0.5	4	8024	8024	Laarbeek	Oliemolen		1	5735SE	Aarle-Rixtel
27093	173750	391427	6	6	0.5	4	51612	51612	Laarbeek	Oliemolen		2	5735SE	Aarle-Rixtel
27095	173902	392544	6	6	0.5	4	5580	5580	Laarbeek	Kloosterdreef		5	5735SJ	Aarle-Rixtel
27096	174256	393110	6	6	0.5	4	0	0	Laarbeek	Kloosterdreef		7	5735SJ	Aarle-Rixtel
27097	173237	393003	6	6	0.5	4	0	0	Laarbeek	Pater Eustachiuslaan		11	5735SK	AARLE-RIXTEL
27098	173536	392639	6	6	0.5	4	780	780	Laarbeek	Pater Eustachiuslaan		3	5735SK	Aarle-Rixtel
27099	173475	392852	6	6	0.5	4	0	0	Laarbeek	Pater Eustachiuslaan		7	5735SK	AARLE-RIXTEL
301294	175318	392989	6	6	0.5	4	0	0	Laarbeek	De Biezen		3	5735SM	Aarle-Rixtel
27100	174792	393870	6	6	0.5	4	0	0	Laarbeek	De Biezen		6	5735SM	AARLE-RIXTEL
27065	174673	393770	6	6	0.5	4	427	427	Laarbeek	De Biezen	6A		5735SM	Aarle-Rixtel
27101	175396	391576	6	6	0.5	4	0	0	Laarbeek	Asdonkseweg		7	5735SP	AARLE-RIXTEL
27103	174519	391357	6	6	0.5	4	0	0	Laarbeek	Kleinbroekdreef		1	5735SR	Aarle-Rixtel

27104	174482	391292		6	6	0.5		4	0	0	Laarbeek	Kleinbroekdreef		3	5735SR	AARLE-RIXTEL
300545	174342	391412	3.4	3.8		1.98	2.4		27203	27203	Laarbeek	Kleinbroekdreef		4	5735SR	Aarle-Rixtel
27106	170109	392315		6	6	0.5		4	234	234	Laarbeek	Provinciale weg		4	5737GH	Lieshout
27107	170050	392472		6	6	0.5		4	0	0	Laarbeek	Provinciale Weg		8	5737GH	LIESHOUT
27108	169150	391439		6	6	0.5		4	0	0	Laarbeek	't Hof		1	5737PA	LIESHOUT
27109	169136	391343		6	6	0.5		4	227	227	Laarbeek	't Hof		2	5737PA	Lieshout
27110	169141	391255		6	6	0.5		4	0	0	Laarbeek	't Hof		3	5737PA	Lieshout
27111	168369	391408		6	6	0.5		4	0	0	Laarbeek	Deense Hoek		21	5737PB	LIESHOUT
27112	168048	391110		6	6	0.5		4	0	0	Laarbeek	Reigerlaan		1	5737PH	LIESHOUT
34888	168049	391110		6	6	0.5		4	0	0	Laarbeek	Eksterlaan		1	5737PN	LIESHOUT
27113	167710	391315		6	6	0.5		4	0	0	Laarbeek	Achterbosch		11	5737PP	LIESHOUT
27114	167707	391159		6	6	0.5		4	0	0	Laarbeek	Achterbosch		7	5737PP	LIESHOUT
27115	167819	391341		6	6	0.5		4	17088	17088	Laarbeek	Achterbosch		10	5737PR	Lieshout
27116	167747	391355		6	6	0.5		4	0	0	Laarbeek	Achterbosch		12	5737PR	LIESHOUT
27117	168652	392168		6	6	0.5		4	142	142	Laarbeek	Vogelenzang		55	5737PS	Lieshout
27118	168575	392238		6	6	0.5		4	93598	93598	Laarbeek	Vogelenzang		57	5737PS	Lieshout
27119	168726	392173		6	6	0.5		4	0	0	Laarbeek	Vogelenzang		38	5737PT	LIESHOUT
27121	167097	391679		6	6	0.5		4	17779	17779	Laarbeek	Sluisweg		3	5737PV	Lieshout
27122	166773	391684		6	6	0.5		4	14280	14280	Laarbeek	Sluisweg		4	5737PV	Lieshout
27123	168390	392574		6	6	0.5		4	0	0	Laarbeek	Den Houw		2	5737PZ	LIESHOUT
27127	169414	393649		6	6	0.5		4	7476	7476	Laarbeek	Herendijk		15	5737RA	Lieshout
27124	169834	393873		6	6	0.5		4	0	0	Laarbeek	Herendijk		16	5737RA	Lieshout
27128	169533	393728		6	6	0.5		4	41438	41438	Laarbeek	Herendijk		17	5737RA	Lieshout
27125	169906	393954		6	6	0.5		4	107	107	Laarbeek	Herendijk		18	5737RA	Lieshout
27126	169183	393183		6	6	0.5		4	1638	1638	Laarbeek	Herendijk		4	5737RA	Lieshout
34939	169372	393426		6	6	0.5		4	0	0	Laarbeek	Herendijk		6	5737RA	LIESHOUT
27129	169959	392875		6	6	0.5		4	0	0	Laarbeek	Beemdkant		1	5737RB	LIESHOUT
27130	169938	393015		6	6	0.5		4	1462	1462	Laarbeek	Beemdkant		12	5737RB	Lieshout
34963	169541	393021		6	6	0.5		4	33654	33654	Laarbeek	Beemdkant		15	5737RB	Lieshout
34953	169542	393172		6	6	0.5		4	0	0	Laarbeek	Beemdkant	16A		5737RB	LIESHOUT
27131	170300	393315		6	6	0.5		4	0	0	Laarbeek	Beemdkant		17	5737RB	Lieshout
27132	169677	393253		6	6	0.5		4	0	0	Laarbeek	Beemdkant		18	5737RB	LIESHOUT
27133	170470	393513	4.46	4.35		0.88	4.21		69466	69466	Laarbeek	Beemdkant		19	5737RB	Lieshout
27134	169836	392935		6	6	0.5		4	9039	9039	Laarbeek	Beemdkant		3	5737RB	Lieshout
27135	169701	393059		6	6	0.5		4	0	0	Laarbeek	Beemdkant		5	5737RB	LIESHOUT
27136	170071	392924		6	6	0.5		4	234	234	Laarbeek	Beemdkant		6	5737RB	Lieshout
34964	170560	392497		6	6	0.5		4	0	0	Laarbeek	Beekseweg		1	5737RC	LIESHOUT
34400	170569	392420		6	6	0.5		4	0	0	Laarbeek	Beekseweg		12	5737RC	LIESHOUT
27137	170696	392462		6	6	0.5		4	0	0	Laarbeek	Beekseweg		16	5737RC	LIESHOUT

27138	170677	392532	6		6	0.5		4	0	0	Laarbeek	Beekseweg		5	5737RC	Lieshout
27139	170400	392262	6		6	0.5		4	0	0	Laarbeek	Beekseweg		8	5737RC	LIESHOUT
27140	168311	392022	6		6	0.5		4	0	0	Laarbeek	Sonseweg		13	5737RG	Lieshout
27143	170209	392117	6		6	0.5		4	0	0	Laarbeek	Moleneind		1	5737RJ	LIESHOUT
27145	170346	391879	6		6	0.5		4	0	0	Laarbeek	Moleneind		5	5737RJ	LIESHOUT
27146	168640	391227	6		6	0.5		4	0	0	Laarbeek	Bosrand		7	5737SE	LIESHOUT
27147	168458	391227	6		6	0.5		4	0	0	Laarbeek	Bosrand		2	5737SG	LIESHOUT
27149	168442	393786	6		6	0.5		4	0	0	Laarbeek	Ginderdoor		37	5738AB	MARIAHOUT
27150	168659	393672	6		6	0.5		4	406	406	Laarbeek	Ginderdoor		12	5738AC	Mariahout
27151	168556	393777	6		6	0.5		4	0	0	Laarbeek	Ginderdoor		28	5738AC	MARIAHOUT
27152	168502	393866	6		6	0.5		4	6835	6835	Laarbeek	Ginderdoor		30	5738AC	Mariahout
27153	168015	394309	6		6	0.5		4	10146	10146	Laarbeek	Mariastraat		1	5738AH	Mariahout
27154	167882	394418	6		6	0.5		4	0	0	Laarbeek	Mariastraat		15	5738AH	MARIAHOUT
27155	168045	394381	6		6	0.5		4	0	0	Laarbeek	Mariastraat		2	5738AJ	MARIAHOUT
27156	168108	394675	6		6	0.5		4	0	0	Laarbeek	Wilhelminastraat		21	5738AR	MARIAHOUT
34401	167652	394485	6		6	0.5		4	0	0	Laarbeek	Bernadettestraat		38	5738AZ	MARIAHOUT
27158	168258	394880	6		6	0.5		4	0	0	Laarbeek	Tuindersweg	50-52		5738BM	MARIAHOUT
27160	168444	394211	6		6	0.5		4	0	0	Laarbeek	Heieindseweg	1A		5738CA	Mariahout
27161	168421	394516	6		6	0.5		4	26086	26086	Laarbeek	Heieindseweg		5	5738CA	Mariahout
27159	168591	394602	6		6	0.5		4	0	0	Laarbeek	Heieindseweg	5A		5738CA	MARIAHOUT
27162	168533	394187	6		6	0.5		4	0	0	Laarbeek	Heieindseweg		6	5738CC	Mariahout
27163	168628	394807	6		6	0.5		4	0	0	Laarbeek	Heieindseweg		18	5738CD	MARIAHOUT
27148	168476	394974	6		6	0.5		4	0	0	Laarbeek	Rietven		1-mrt	5738CE	MARIAHOUT
34402	167077	393121	6		6	0.5		4	0	0	Laarbeek	Broek		14	5738PA	Mariahout
27165	166954	392931	6		6	0.5		4	1068	1068	Laarbeek	Broek	16A		5738PA	Mariahout
27168	167290	393218	6		6	0.5		4	0	0	Laarbeek	Broek	2A		5738PA	MARIAHOUT
34972	166879	392398	6		6	0.5		4	1566	1566	Laarbeek	Broek		21	5738PA	Mariahout
27167	166798	392413	6		6	0.5		4	0	0	Laarbeek	Broek		26	5738PA	MARIAHOUT
27169	167239	393187	6		6	0.5		4	0	0	Laarbeek	Broek		4-jun	5738PA	MARIAHOUT
27218	167866	392749	6		6	0.5		4	1170	1170	Laarbeek	Broeksteeg		2	5738PB	Mariahout
27170	167899	392644	6		6	0.5		4	0	0	Laarbeek	Broeksteeg		4	5738PB	Mariahout
27171	168013	393038	6		6	0.5		4	0	0	Laarbeek	Broeksteeg		5	5738PB	Mariahout
27172	167927	392828	6		6	0.5		4	0	0	Laarbeek	Broeksteeg		7	5738PB	MARIAHOUT
27174	167167	393919	6		6	0.5		4	0	0	Laarbeek	Knapersven		16	5738PC	MARIAHOUT
27175	167415	393545	6	4.04		1.99	2.71		30877	30877	Laarbeek	Knapersven		38	5738PC	Mariahout
27176	167453	393957	6		6	0.5		4	0	0	Laarbeek	Knapersven	7A		5738PC	Mariahout
27177	167038	393719	6		6	0.5		4	0	0	Laarbeek	Bosven		1	5738PD	MARIAHOUT
27178	166924	393733	6		6	0.5		4	0	0	Laarbeek	Bosven		2	5738PD	Mariahout
34973	167156	393913	6		6	0.5		4	0	0	Laarbeek	Bosven	2A		5738PD	MARIAHOUT

27179	166682	393490		6	6	0.5		4	0	0	Laarbeek	Bosven		7	5738PD	Mariahout
27180	166740	394164		6	6	0.5		4	0	0	Laarbeek	Meerven		10	5738PE	Mariahout
27181	167013	394211		6	6	0.5		4	59869	59869	Laarbeek	Meerven	29A		5738PE	Mariahout
27182	166924	394176		6	6	0.5		4	304	304	Laarbeek	Meerven		31	5738PE	Mariahout
27183	167079	393295		6	6	0.5		4	32	32	Laarbeek	Stekkermortel		2-apr	5738PH	Mariahout
34403	167080	393295		6	6	0.5		4	33	33	Laarbeek	Stekkermortel		4	5738PH	Mariahout
27157	167651	393894		6	6	0.5		4	0	0	Laarbeek	Ketelkampweg		4	5738PK	Mariahout
27184	167434	396257		6	6	0.5		4	0	0	Laarbeek	Beukendreef		1	5738PR	Mariahout
27185	168059	396535		6	6	0.5		4	712	712	Laarbeek	Beukendreef		6	5738PR	Mariahout
27186	166574	395211		6	6	0.5		4	1638	1638	Laarbeek	Rooijseweg		15	5738RD	Mariahout
27188	165912	395439		6	6	0.5		4	0	0	Laarbeek	Rooijseweg		31	5738RD	Mariahout
27189	166220	395530		6	6	0.5		4	0	0	Laarbeek	Rooijseweg		10	5738RE	MARIAHOUT
27190	165738	395822		6	6	0.5		4	16724	16724	Laarbeek	Rooijseweg		14	5738RE	Mariahout
27191	166933	395178		6	6	0.5		4	0	0	Laarbeek	Rooijseweg		2	5738RE	MARIAHOUT
27192	165537	395840		6	6	0.5		4	9612	9612	Laarbeek	Rooijseweg		20	5738RE	Mariahout
27193	166481	395430		6	6	0.5		4	0	0	Laarbeek	Rooijseweg		8	5738RE	MARIAHOUT
27194	166106	395794		6	6	0.5		4	0	0	Laarbeek	Vossenberg		3	5738RH	Mariahout
34300	166207	395990		6	6	0.5		4	0	0	Laarbeek	Vossenberg	3B		5738RH	Mariahout
27195	166372	396080		6	6	0.5		4	51627	51627	Laarbeek	Vossenberg		4	5738RH	Mariahout
27196	166278	396292		6	6	0.5		4	0	0	Laarbeek	Vossenberg		5	5738RH	MARIAHOUT
301315	166233	396539		6	6	0.5		4	7	7	Laarbeek	Vossenberg		7	5738RH	Mariahout
27197	166565	396327		6	6	0.5		4	60952	60952	Laarbeek	Vossenberg		8	5738RH	Mariahout
27198	166698	396346		6	6	0.5		4	12453	12453	Laarbeek	Veghelsedijk		15	5738RJ	Mariahout
27199	166833	396170	3.75	3.75	0.5		2.2		406	406	Laarbeek	Veghelsedijk		9	5738RJ	Mariahout
27200	167148	395752		6	6	0.5		4	0	0	Laarbeek	Veghelsedijk		12	5738RK	Mariahout
27201	167113	394735		6	6	0.5		4	0	0	Laarbeek	Torrenven		3	5738RL	Mariahout
27202	166989	395493		6	6	0.5		4	0	0	Laarbeek	Heidedreef		4	5738RM	Mariahout
27204	166801	395330		6	6	0.5		4	0	0	Laarbeek	Heidedreef		6	5738RM	MARIAHOUT
34399	167664	395836		6	6	0.5		4	0	0	Laarbeek	Sparrendreef		5	5738RN	Mariahout
27205	168717	396749		6	6	0.5		4	0	0	Laarbeek	Schaapsdijk		1	5738RR	Mariahout
27206	167572	395782		6	6	0.5		4	0	0	Laarbeek	Schaapsdijk		2	5738RR	MARIAHOUT
27207	169043	396029		6	6	0.5		4	78	78	Laarbeek	Schaapsdijk		6	5738RR	Mariahout
27208	169143	395675		6	6	0.5		4	1057	1057	Laarbeek	de Hei		15	5738RS	Mariahout
27209	169379	395822		6	6	0.5		4	0	0	Laarbeek	De Hei		19	5738RS	MARIAHOUT
27210	169472	395817		6	6	0.5		4	0	0	Laarbeek	De Hei		25	5738RS	MARIAHOUT
27211	169631	395866		6	6	0.5		4	33713	33713	Laarbeek	de Hei	25A		5738RS	Mariahout
27212	170013	395882		6	6	0.5		4	0	0	Laarbeek	De Hei		43	5738RT	MARIAHOUT
27164	170039	396213		6	6	0.5		4	27126	27126	Laarbeek	de Hei		45	5738RT	Mariahout
27213	170162	395924		6	6	0.5		4	71	71	Laarbeek	de Hei		51	5738RT	Mariahout

27214	170202	395943		6	6	0.5		4	60305	60305	Laarbeek	de Hei		53	5738RT	Mariahout
27215	170363	396008		6	6	0.5		4	0	0	Laarbeek	De Hei		57	5738RT	MARIAHOUT
27216	170484	396141		6	6	0.5		4	0	0	Laarbeek	De Hei		59	5738RT	MARIAHOUT
27217	168985	395127		6	6	0.5		4	0	0	Laarbeek	Grensweg		1	5738RV	MARIAHOUT
301381	168897	395411		6	6	0.5		4	0	0	Laarbeek	Grensweg		7	5738RV	Mariahout
27220	172288	392828		6	6	0.5		4	0	0	Laarbeek	Middenakkerweg		1	5741HS	BEEK EN DONK
27221	171281	393579		6	6	0.5		4	0	0	Laarbeek	Molenweg		41	5741NB	BEEK EN DONK
27222	173871	393371		6	6	0.5		4	0	0	Laarbeek	Peeldijk		10	5741PC	BEEK EN DONK
27224	173214	393805		6	6	0.5		4	392	392	Laarbeek	Gemertseweg		16	5741PE	Beek en Donk
300928	170184	394123		6	6	0.5		4	0	0	Laarbeek	Herendijk		24	5741RA	Beek en Donk
27225	169827	393982		6	6	0.5		4	142	142	Laarbeek	Herendijk		26	5741RA	BEEK EN DONK
27226	169099	393204		6	6	0.5		4	0	0	Laarbeek	Herendijk		32	5741RA	Beek en Donk
27227	170528	394903		6	6	0.5		4	21360	21360	Laarbeek	Karstraat		10	5741RD	Beek en Donk
27228	170449	394724		6	6	0.5		4	534	534	Laarbeek	Karstraat		13	5741RD	Beek en Donk
27229	170293	394628		6	4.73	1.32	5.07		44234	44234	Laarbeek	Karstraat	13A		5741RD	BEEK EN DONK
27230	170200	394698		6	6	0.5		4	0	0	Laarbeek	Karstraat		15	5741RD	Beek en Donk
27231	170785	394619		6	6	0.5		4	0	0	Laarbeek	Karstraat		3	5741RD	Beek en Donk
27232	170803	394738		6	6	0.5		4	12530	12530	Laarbeek	Karstraat		4	5741RD	Beek en Donk
27233	170738	394644		6	6	0.5		4	41264	41264	Laarbeek	Karstraat		5	5741RD	Beek en Donk
27234	170621	394721		6	6	0.5		4	0	0	Laarbeek	Karstraat		7	5741RD	BEEK EN DONK
27235	170645	394798		6	6	0.5		4	0	0	Laarbeek	Karstraat		8	5741RD	Beek en Donk
300184	170406	395283		6	6	0.5		4	62560	62560	Laarbeek	Lagedijk		1	5741RE	Beek en Donk
27236	170447	395808		6	6	0.5		4	1744	1744	Laarbeek	Lagedijk		2	5741RE	Beek en Donk
27237	170412	395717		6	6	0.5		4	13858	13858	Laarbeek	Lagedijk		5	5741RE	Beek en Donk
27239	170323	395868		6	6	0.5		4	0	0	Laarbeek	Lagedijk		7	5741RE	Beek en Donk
27241	170736	396031		6	6	0.5		4	0	0	Laarbeek	Pater de Leeuwstraat		65	5741RH	Beek en Donk
27242	168945	395351		6	6	0.5		4	0	0	Laarbeek	Grensweg		4	5741RK	BEEK EN DONK
27243	168934	395407		6	6	0.5		4	0	0	Laarbeek	Grensweg		6	5741RK	Beek en Donk
27063	169481	394483		6	6	0.5		4	0	0	Laarbeek	Donkersvoortsestraat		11	5741RL	BEEK EN DONK
27244	169104	394847		6	6	0.5		4	133	133	Laarbeek	Donkersvoortsestraat		14	5741RL	Beek en Donk
27245	169689	394446		6	6	0.5		4	3861	3861	Laarbeek	Donkersvoortsestraat		6	5741RL	Beek en Donk
27246	169657	394510	5.25	4.65	0.48			4	1780	1780	Laarbeek	Donkersvoortsestraat		8	5741RL	Beek en Donk
27247	169295	394497		6	6	0.5		4	0	0	Laarbeek	Ooievaarsweg		1	5741RM	BEEK EN DONK
27248	170198	394367	3.14	4.2	0.49		1.95		10110	10110	Laarbeek	Auwerstraat		2	5741RN	Beek en Donk
27249	170071	394337		6	6	0.5		4	0	0	Laarbeek	Auwerstraat		4	5741RN	BEEK EN DONK
27250	171421	392590		6	6	0.5		4	312	312	Laarbeek	Rijakkerweg		1	5741RR	Beek en Donk
27240	170531	395978		6	6	0.5		4	63326	63326	Laarbeek	de Hei		12	5741RT	Beek en Donk
27251	169857	395752		6	6	0.5		4	0	0	Laarbeek	de Hei		8	5741RT	Beek en Donk
27252	173347	393775		6	6	0.5		4	156	156	Laarbeek	Loopweg		1	5741SC	Beek en Donk

27253	173263	394274		6	6	0.5		4	0	0	Laarbeek	Broekkantsestraat	1	5741SE	Beek en Donk
27259	173305	394910		6	6	0.5		4	8623	8623	Laarbeek	Broekkantsestraat	11	5741SE	Beek en Donk
27254	173249	394418		6	6	0.5		4	0	0	Laarbeek	Broekkantsestraat	5	5741SE	Beek en Donk
27255	173302	394761		6	6	0.5		4	0	0	Laarbeek	Broekkantsestraat	7	5741SE	BEEK EN DONK
300490	173146	394666	9.5		6	2.84	6.29		116992	116992	Laarbeek	Broekkantsestraat	7-sep	5741SE	Beek en Donk
34373	173356	394750		6	6	0.5		4	0	0	Laarbeek	Broekkantsestraat	9	5741SE	BEEK EN DONK
27256	173645	394339		6	6	0.5		4	0	0	Laarbeek	Pater van der Burgtwe	1	5741SH	Beek en Donk
27257	173626	394444		6	6	0.5		4	0	0	Laarbeek	Pater van der Burgtwe	3	5741SH	Beek en Donk
27258	174160	393670		6	6	0.5		4	0	0	Laarbeek	Professor Dondersweg	3	5741SK	Beek en Donk
27219	173557	394971		6	6	0.5		4	0	0	Laarbeek	Peeleindseweg	1	5741SL	BEEK EN DONK
300782	174177	394714		6	6	0.5		4	0	0	Laarbeek	Peeleindseweg	5	5741SL	Beek en Donk
27223	174014	394502		6	6	0.5		4	17	17	Laarbeek	Peeleindseweg	6	5741SL	Beek en Donk
27260	172659	394975		6	6	0.5		4	390	390	Laarbeek	Lekerstraat	29	5741SM	Beek en Donk
27261	172999	395057		6	6	0.5		4	406	406	Laarbeek	Lekerstraat	41	5741SM	Beek en Donk
27262	172696	394877		6	6	0.5		4	0	0	Laarbeek	Lekerstraat	10	5741SN	BEEK EN DONK
27263	172568	394854		6	6	0.5		4	0	0	Laarbeek	Lekerstraat	8	5741SN	BEEK EN DONK
27264	171962	395369		6	6	0.5		4	0	0	Laarbeek	Leekbusweg	2	5741SV	BEEK EN DONK
27265	172190	394267		6	6	0.5		4	0	0	Laarbeek	Bosscheweg	2	5741SX	BEEK EN DONK
27267	171372	395460		6	6	0.5		4	0	0	Laarbeek	Bemmerstraat	3	5741SZ	BEEK EN DONK
27268	171372	395754		6	6	0.5		4	0	0	Laarbeek	Bemmerstraat	5	5741SZ	BEEK EN DONK
27269	171458	395539		6	6	0.5		4	234	234	Laarbeek	Bemmerstraat	6	5741SZ	Beek en Donk
27270	171370	395812		6	6	0.5		4	312	312	Laarbeek	Bemmerstraat	7	5741SZ	Beek en Donk
27271	171456	395663		6	6	0.5		4	0	0	Laarbeek	Bemmerstraat	8	5741SZ	Beek en Donk
27274	172953	397143		6	6	0.5		4	0	0	Laarbeek	Kampenweg	4	5741TB	BEEK EN DONK
27275	173097	397248		6	6	0.5		4	0	0	Laarbeek	Putweg	2	5741TC	Beek en Donk
27276	173470	395183		6	6	0.5		4	0	0	Laarbeek	Broekweg	1	5741TD	BEEK EN DONK
27277	173657	395199		6	6	0.5		4	0	0	Laarbeek	Broekweg	2	5741TD	Beek en Donk
34407	173571	395386		6	6	0.5		4	406	406	Laarbeek	Broekweg	5	5741TD	Beek en Donk
27278	173587	395763		6	6	0.5		4	0	0	Laarbeek	Broekweg	6	5741TD	Beek en Donk
27279	172109	395551		6	6	0.5		4	0	0	Laarbeek	Vonderweg	10	5741TE	BEEK EN DONK
27280	173601	396171		6	6	0.5		4	0	0	Laarbeek	Vonderweg	2	5741TE	BEEK EN DONK
27283	172547	395824		6	6	0.5		4	0	0	Laarbeek	Vonderweg	6	5741TE	BEEK EN DONK
27284	174004	395457	4.83	4.37		0.68	1.6		8745	8745	Laarbeek	Liesdijk	2	5741TG	Beek en Donk
27285	173997	395400		6	6	0.5		4	0	0	Laarbeek	Liesdijk	4	5741TG	Beek en Donk
300190	171800	395600		6	6	0.5		4	0	0	Laarbeek	Boerdonkseweg	11	5741TJ	BEEK EN DONK
27286	172459	395003		6	6	0.5		4	0	0	Laarbeek	Schoondonkseweg	1	5741TK	BEEK EN DONK
27272	171050	396059		6	6	0.5		4	0	0	Laarbeek	Middenweg	3	5741TL	BEEK EN DONK
27266	171548	395987		6	6	0.5		4	0	0	Laarbeek	Middenweg	4	5741TL	Beek en Donk
27282	173163	395968		6	6	0.5		4	36982	36982	Laarbeek	Vonderweg-Oost	1	5741TN	Beek en Donk

300839	172646	395726	6	6	0.5	4	0	0	Laarbeek	Vonderweg-Oost		3	5741TN	Beek en Donk
27281	173316	396090	6	6	0.5	4	819	819	Laarbeek	Vonderweg-Oost		4	5741TN	Beek en Donk
28386	167704	386472	6	6	0.5	4	0	0	Nuenen.Ge	Beekstraat		48	5673NA	Nuenen
28387	167856	386447	6	6	0.5	4	1162	1162	Nuenen.Ge	Beekstraat		50	5673NA	Nuenen
28389	167325	386338	6	6	0.5	4	0	0	Nuenen.Ge	Oude Landen		4	5673TB	NUENEN
28391	168008	387037	6	6	0.5	4	0	0	Nuenen.Ge	Prinsenweier		7	5673TX	NUENEN
28392	168119	386590	6	6	0.5	4	0	0	Nuenen.Ge	Prinsenweier		18	5673TZ	Nuenen
28390	167892	386962	6	6	0.5	4	0	0	Nuenen.Ge	Prinsenweier		4	5673TZ	Nuenen
28406	165044	385689	6	6	0.5	4	0	0	Nuenen.Ge	Wettenseind		1	5674AA	NUENEN
28393	165462	385587	6	6	0.5	4	0	0	Nuenen.Ge	Wettenseind		5	5674AA	Nuenen
28394	165039	385556	6	6	0.5	4	0	0	Nuenen.Ge	Wettenseind		6	5674AA	Nuenen
28395	164838	385687	6	6	0.5	4	390	390	Nuenen.Ge	Opwettenseweg		132	5674AD	Nuenen
28396	165114	386832	6	6	0.5	4	0	0	Nuenen.Ge	Dubbestraat		1	5674AE	NUENEN
28398	165087	386752	6	6	0.5	4	0	0	Nuenen.Ge	Dubbestraat	1A		5674AE	Nuenen
28397	164738	386227	6	6	0.5	4	0	0	Nuenen.Ge	Dubbestraat		10	5674AE	NUENEN
28399	164924	386723	6	6	0.5	4	0	0	Nuenen.Ge	Dubbestraat		4	5674AE	NUENEN
28400	164734	386030	6	6	0.5	4	0	0	Nuenen.Ge	Dubbestraat		9	5674AE	NUENEN
28401	164738	385908	6	6	0.5	4	0	0	Nuenen.Ge	Vorsterdijk		14	5674AG	NUENEN
28402	164530	386335	6	6	0.5	4	0	0	Nuenen.Ge	Vorsterdijk	16A		5674AG	NUENEN
28403	165211	387047	6	6	0.5	4	0	0	Nuenen.Ge	Helsestraat		3	5674BA	NUENEN
28404	165183	387224	6	6	0.5	4	0	0	Nuenen.Ge	Helsestraat		7	5674BA	Nuenen
34693	165205	387295	6	6	0.5	4	0	0	Nuenen.Ge	Helsestraat	7A		5674BA	Nuenen
28405	165512	388006	6	6	0.5	4	0	0	Nuenen.Ge	Broek		4	5674BB	NUENEN
28408	165157	389218	6	6	0.5	4	0	0	Nuenen.Ge	Broekdijk		15	5674MN	NUENEN
28410	165419	389228	6	6	0.5	4	0	0	Nuenen.Ge	Broekdijk		20	5674MN	Nuenen
28407	164422	386546	6	6	0.5	4	0	0	Nuenen.Ge	Boord		51	5674NB	NUENEN
28413	164836	386983	6	6	0.5	4	2	2	Nuenen.Ge	Boord		12	5674ND	Nuenen
28414	164533	386854	6	6	0.5	4	390	390	Nuenen.Ge	Boord		30	5674ND	Nuenen
28415	164506	386734	6	6	0.5	4	0	0	Nuenen.Ge	Boord		46	5674ND	NUENEN
28416	164139	386680	6	6	0.5	4	0	0	Nuenen.Ge	Boord		62	5674NE	NUENEN
34980	163783	386773	6	6	0.5	4	393	393	Nuenen.Ge	Soeterbeek		3	5674NH	Nuenen
34983	163567	387127	6	6	0.5	4	0	0	Nuenen.Ge	Soeterbeek		6	5674NH	NUENEN
28417	164573	389069	6	6	0.5	4	0	0	Nuenen.Ge	Soeterbeekseweg		13	5674NJ	Nuenen
28418	164614	388984	6	6	0.5	4	0	0	Nuenen.Ge	Soeterbeekseweg		15	5674NJ	Nuenen
300547	164667	388695	6	6	0.5	4	0	0	Nuenen.Ge	Soeterbeekseweg		21	5674NJ	Nuenen
300237	164650	388685	6	6	0.5	4	0	0	Nuenen.Ge	Soeterbeekseweg	21A		5674NJ	NUENEN
28420	164329	388035	6	6	0.5	4	0	0	Nuenen.Ge	Soeterbeekseweg		29	5674NJ	Nuenen
28421	164039	387919	6	6	0.5	4	0	0	Nuenen.Ge	Soeterbeekseweg		33	5674NJ	Nuenen
28422	164030	387710	6	6	0.5	4	0	0	Nuenen.Ge	Soeterbeekseweg		35	5674NJ	NUENEN

34696	164012	387736	6	6	0.5	4	2884	2884	Nuenen.Ge	Soeterbeekseweg		37	5674NJ	Nuenen
28423	164100	388350	6	6	0.5	4	0	0	Nuenen.Ge	Soeterbeekseweg		36	5674NL	Nuenen
300236	164027	387826	6	6	0.5	4	0	0	Nuenen.Ge	Soeterbeekseweg		48	5674NL	NUENEN
28424	163834	387311	6	6	0.5	4	7654	7654	Nuenen.Ge	Soeterbeekseweg		52	5674NL	Nuenen
300801	164609	389109	6	6	0.5	4	0	0	Nuenen.Ge	Zandstraat		29	5674NM	Nuenen
28425	164322	389137	6	6	0.5	4	0	0	Nuenen.Ge	Hoekstraat		37	5674NN	NUENEN
28426	163920	389212	6	6	0.5	4	0	0	Nuenen.Ge	Kerkhoef		12	5674NX	Nuenen
28427	163826	389241	6	6	0.5	4	0	0	Nuenen.Ge	Kerkhoef		14	5674NX	Nuenen
28429	166641	388967	6	6	0.5	4	1816	1816	Nuenen.Ge	Hool		1	5674PA	Nuenen
28428	166519	389119	6	6	0.5	4	0	0	Nuenen.Ge	Hool		11	5674PA	NUENEN
35173	166356	389203	6	6	0.5	4	0	0	Nuenen.Ge	Hool		15	5674PA	NUENEN
28430	166422	389207	6	6	0.5	4	0	0	Nuenen.Ge	Hool		4	5674PA	NUENEN
28431	166488	389669	6	6	0.5	4	23307	23307	Nuenen.Ge	Laar		80	5674PB	Nuenen
28432	166750	390112	6	6	0.5	4	0	0	Nuenen.Ge	Rullen		15	5674PC	Nuenen
28433	166781	389612	6	6	0.5	4	0	0	Nuenen.Ge	Rullen		7	5674PC	NUENEN
35454	165214	389391	6	6	0.5	4	0	0	Nuenen.Ge	Nieuwe Dijk	1A		5674PD	Nuenen
28435	166239	390716	6	6	0.5	4	0	0	Nuenen.Ge	Nieuwe Dijk		11	5674PD	Nuenen
28438	165628	389588	6	6	0.5	4	0	0	Nuenen.Ge	Nieuwe Dijk	4A		5674PD	NUENEN
35420	165948	390405	6	6	0.5	4	0	0	Nuenen.Ge	Nieuwe Dijk		5	5674PD	NUENEN
28439	165979	390325	6	6	0.5	4	36635	36635	Nuenen.Ge	Nieuwe Dijk		6	5674PD	Nuenen
28440	166006	390662	6	6	0.5	4	0	0	Nuenen.Ge	Nieuwe Dijk	7A		5674PD	NUENEN
28441	166141	390499	6	6	0.5	4	0	0	Nuenen.Ge	Nieuwe Dijk		8	5674PD	Nuenen
28457	166060	390536	6	6	0.5	4	0	0	Nuenen.Ge	Nieuwe Dijk		9	5674PD	NUENEN
28442	163861	390035	6	6	0.5	4	0	0	Nuenen.Ge	Hooidonk		2	5674PE	NUENEN
28443	164318	390062	6	6	0.5	4	0	0	Nuenen.Ge	Heerendonk	1B		5674PG	Nuenen
28444	164259	390114	6	6	0.5	4	427	427	Nuenen.Ge	Heerendonk		3	5674PG	Nuenen
28445	164413	390133	6	6	0.5	4	0	0	Nuenen.Ge	Heerendonk		4	5674PG	Nuenen
28446	165666	390889	6	6	0.5	4	0	0	Nuenen.Ge	Stad van Gerwen		1	5674PH	NUENEN
28447	165745	390816	6	6	0.5	4	0	0	Nuenen.Ge	Stad van Gerwen	1A		5674PH	NUENEN
28448	165587	390877	6	6	0.5	4	0	0	Nuenen.Ge	Stad van Gerwen	3B		5674PH	Nuenen
300235	166029	391087	6	6	0.5	4	0	0	Nuenen.Ge	Stad van Gerwen		4	5674PH	Nuenen
28449	165433	390909	6	6	0.5	4	14358	14358	Nuenen.Ge	Stad van Gerwen		5	5674PH	Nuenen
35170	165685	391087	6	6	0.5	4	0	0	Nuenen.Ge	Stad van Gerwen		7	5674PH	NUENEN
35191	165796	391058	6	6	0.5	4	3774	3774	Nuenen.Ge	Stad van Gerwen		9	5674PH	Nuenen
28450	165420	393049	6	6	0.5	4	0	0	Nuenen.Ge	Olen		20	5674PJ	Nuenen
28451	165499	393221	6	6	0.5	4	0	0	Nuenen.Ge	Olen	24A		5674PJ	NUENEN
28452	165994	391938	6	6	0.5	4	0	0	Nuenen.Ge	Olen		38	5674PJ	NUENEN
28453	166033	391753	6	6	0.5	4	87037	87037	Nuenen.Ge	Olen		42	5674PJ	Nuenen
28454	166205	391431	6	6	0.5	4	35600	35600	Nuenen.Ge	Olen		50	5674PJ	Nuenen

28455	164969	389261		6	6	0.5		4	0	0	Nuenen.Ge	Eikelkampen	1	5674PL	Nuenen
28458	167308	388079		6	6	0.5		4	0	0	Nuenen.Ge	Alvershool	1	5674RN	Nuenen
28459	167418	388210		6	6	0.5		4	0	0	Nuenen.Ge	Alvershool	4	5674RN	NUENEN
28460	167578	388402		6	6	0.5		4	0	0	Nuenen.Ge	Alvershool	5	5674RN	NUENEN
28383	167678	388468		6	6	0.5		4	0	0	Nuenen.Ge	Alvershool	7	5674RN	NUENEN
28461	166974	388408		6	6	0.5		4	0	0	Nuenen.Ge	Gerwenseweg	23	5674SE	NUENEN
28462	166383	388304		6	6	0.5		4	0	0	Nuenen.Ge	Gerwenseweg	3	5674SE	NUENEN
28463	166811	388271		6	6	0.5		4	3560	3560	Nuenen.Ge	Gerwenseweg	10	5674SG	Nuenen
300238	167050	388250		6	6	0.5		4	0	0	Nuenen.Ge	Langlaar	11	5674SK	NUENEN
28464	168150	387169		6	6	0.5		4	24605	24605	Nuenen.Ge	Papenvoortse Heide	3	5674SL	Nuenen
28465	168193	387268		6	6	0.5		4	0	0	Nuenen.Ge	Papenvoortse Heide	3A	5674SL	NUENEN
28466	168266	387354		6	6	0.5		4	0	0	Nuenen.Ge	Papenvoortse Heide	3B	5674SL	Nuenen
301274	168805	386898		6	6	0.5		4	0	0	Nuenen.Ge	Papenvoortse Heide	4A	5674SL	Nuenen
28467	169236	386987		6	6	0.5		4	0	0	Nuenen.Ge	Papenvoortse Heide	7	5674SL	Nuenen
28468	166757	385463		6	6	0.5		4	0	0	Nuenen.Ge	Refelingse Heide	3	5674TC	Nuenen
28469	168089	385191		6	6	0.5		4	0	0	Nuenen.Ge	Vaarle	10	5674TD	NUENEN
28470	168469	385759		6	6	0.5		4	0	0	Nuenen.Ge	Vaarle	2	5674TD	NUENEN
28471	168264	385306		6	6	0.5		4	0	0	Nuenen.Ge	Vaarle	5	5674TD	NUENEN
35168	168255	385450		6	6	0.5		4	7020	7020	Nuenen.Ge	Vaarle	6	5674TD	NUENEN
35175	167526	385358		6	6	0.5		4	0	0	Nuenen.Ge	Schoutse Vennen	15	5674TK	NUENEN
35172	167417	384945		6	6	0.5		4	0	0	Nuenen.Ge	Schoutse Vennen	23	5674TK	NUENEN
300246	165867	384188		6	6	0.5		4	0	0	Nuenen.Gerwen.Nederwetten		0	5674TR	
34694	165631	384075		6	6	0.5		4	0	0	Nuenen.Ge	Collseweg	47	5674TR	Nuenen
35171	166419	384174		6	6	0.5		4	0	0	Nuenen.Ge	Collse Hoefdijk	20	5674VK	NUENEN
34193	167093	383911		6	6	0.5		4	0	0	Nuenen.Ge	Collse Hoefdijk	33	5674VL	NUENEN
28472	167753	388726		6	6	0.5		4	0	0	Nuenen.Ge	Ter Warden	30	5674XD	NUENEN
35174	168024	388016		6	6	0.5		4	0	0	Nuenen.Ge	Hoevensestraat	11	5674XJ	Nuenen
28437	165521	389563		6	6	0.5		4	0	0	Nuenen.Ge	Nieuwe Dijk	4	5674PD	Nuenen
28437	165505	389542	4.8	3.2	0.4		4.0		2327	2327	Nuenen.Ge	Nieuwe Dijk	4	Stal 3	
28437	165537	389549	3.3	3.4	0.4		4.0		3616	3616	Nuenen.Ge	Nieuwe Dijk	4	Stal 5 varkens	
28437	165544	389527	7.1	5.5	0.5		0.4		4439	4439	Nuenen.Ge	Nieuwe Dijk	4	Stal 6	
28437	165514	389527	6.0	4.3	0.5		0.4		5388	5388	Nuenen.Ge	Nieuwe Dijk	4	Stal 10	
28409	165499	389139		6	6	0.5		4	0	0	Nuenen.Ge	Broekdijk	18	5674MN	Nuenen
28409	165519	389155	3.3	4.0	0.5		4.0		9549	9549	Nuenen.Ge	Broekdijk	18	Stal 1 2 3 4 7	
28409	165570	389167	6.2	5.1	1.0		0.67		14334	14334	Nuenen.Ge	Broekdijk	18	Stal 5 en 6	
28411	165254	389339		6	6	0.5		4	0	0	Nuenen.Ge	Broekdijk	24	5674MN	Nuenen
28411	165248	389355	5.3	3.4	0.9		4.0		7590	7590	Nuenen.Ge	Broekdijk	24	Stal 1	
28411	165258	389343	5.3	3.4	0.5		4.0		7920	7920	Nuenen.Ge	Broekdijk	24	Stal 2	
28411	165341	389348	3.4	4.2	1.6		2.53		13530	13530	Nuenen.Ge	Broekdijk	24	Stal 4	

28411	165356	389348	3.0	4.2	1.6	2.53		13530	13530	Nuenen.Ge	Broekdijk	24	Stal 5	
35192	164816	389188	6	6	0.5		4	0	0	Nuenen.Ge	Hoekstraat	7	5674NN	Nuenen
35192	164805	389151	3.0	3.6	1.0	1.14		7100	7100	Nuenen.Ge	Hoekstraat	7	Stal 2 vlvl LW	
35192	164836	389185	3.2	3.1	0.5	4.0		7452	7452	Nuenen.Ge	Hoekstraat	7	Stal 4 vlv	
28436	165435	389483	6	6	0.5		4	0	0	Nuenen.Ge	Nieuwe Dijk	2	5674PD	Nuenen
28436	165455	389506	3.3	3.0	0.4	4.0		640	640	Nuenen.Ge	Nieuwe Dijk	2	Stal 1	
28436	165505	389438	2.0	3.6	1.0	4.61		33446	33446	Nuenen.Ge	Nieuwe Dijk	2	Stal 2 en 3	
28436	165411	389453	1.5	1.5	0.5	0.4		16803	16803	Nuenen.Ge	Nieuwe Dijk	2	Stal 5	
28436	165469	389415	5.8	5.9	1.0	4.79		41924	41924	Nuenen.Ge	Nieuwe Dijk	2	Stal 6	
28434	165492	389710	3.7	4.1	0.5		4	3473	3473	Nuenen.Ge	Nieuwe Dijk	1	Gebouw 11	Nuenen
28434	165480	389713	5.5	4.1	0.5		4	2277	2277	Nuenen.Ge	Nieuwe Dijk	1	Gebouw 12	