

MORA
formulier

DIENST VAN DE KWARTIERMEESTER-GENERAAL
MATERIEELVOORZIENINGSAFDELING 4
SECTIE EXPLOSIEVEN OPRUIMINGS DIENST

exemplaar : 1
volgnr : 722157T
dtg : 191145se
cat : A

1) EXPLOSIEVENMELDINGSRAPPORT

- a. provincie : Br
b. naam, functie, rang melder : Hoofdagent Verheijen - Gemeentepolitie
c. adres melder : Gemeentehuis
d. gemeente/~~contactadres/onderdeel~~ : 's-Hertogenbosch
e. telefoonnummer melder : 04100-2222
f. gegevens explosieven:
aantal; soort; benaming;
vorm; lengte; diameter;
breedte; kleur; merken;
zichtbare buizen (neus;
staart; transversaal);
uitwendige onderdelen
g. ligplaats explosieven c.q.
contactadres ~~XXXXXX~~
~~XXXXXX~~
h. invloed op de omgeving : Bij aanleg van waterleiding gevonden; werk vol-
getroffen c.q. geadviseerde ledig gestaakt
veiligheidsmaatregelen :
j. vrijwaringsverklaring vereist? : ja/nee
k. beschikking MvD nr 211.542/10J
van toepassing? : ~~ja~~/nee
l. uitvoerend onderdeel : ~~XXX~~/EOD-~~XX~~-~~KL~~/~~XXXX~~
m. reeds telefonisch doorgegeven op datumtijdgroep: ...191150sept...(bij cat A en B)

een tiental arg's; waarschijnlijk meer

Herwensedijk - 's-Hertogenbosch
Zie b. en c.

Culemborg, 19 september 1972.
H-Sectie EOD/MVA4/DEK
de elt, ,

A.Pols. w.h.

2) OPSPORINGS/VERKENNINGS/RUIM/VERNIETIGINGSOPDRACHT

- a. tijdstip van ontvangst meldingsrapport: telefonisch 191150sept... (datumtijdgroep)
schriftelijk 14.9.72... (datum)
b. het verrichten van de opsporing c.q. verkenning c.q. vernietiging van niet-
gesprongen explosieven van het hierboven genoemde meldingsrapport,
c. het n.a.v. deze opsporing c.q. verkenning met inachtneming van de geldende
instructies:
(1) geven van aanwijzingen aan de, voor de veiligheid verantw. autoriteit;
(2) veilig stellen en afvoeren, dan wel ter plaatse vernietigen van de aange-
troffen niet-gesprongen explosieven.

MELDINGS-OPDRACHT- EN RUIMRAPPORT

1	EXPLOSIEVEN OPRUIMINGS REGELCENTRUM		Volgnr.: 823718 tf	
2	GEGEVENS MELDER			
a. naam / rang / functie:		b. adres:		
Hildebrand, Brig. Gempo		Burg Loefplein		
c. tel.: 073-122222	d. gemeente: Den Bosch		e. provincie: Nbr	
f. ligplaats explosieven:		g. opvangpunt / contactadres:		
Hervén 55		Zie b		
h. bedreigd gebied:		i. vrijwaringsverklaring:	j. beschikking MvD:	
In tuin		ja / neen ¹⁾	ja / neen ¹⁾	
k. bijzonderheden:			l. dtg melding:	
			05 11.17 nov	
3	GEGEVENS EXPLOSIEVEN / BESCHERMENDE MAATREGELEN			
a. aantal:	b. soort:	c. vorm:	d. kleur:	
1	Gr			
e. afmetingen:	f. diameter:	g. kenmerken:		
40 cm	15 cm			
h. getroffen / geadviseerde beschermende maatregelen:				
Afdекken				
i. bijzonderheden:				
4	OPDRACHT C-EORC			
opdracht aan:	b. categorie:	c. rang / naam / handtekening:		
XX en Dg KM EOD-----KL AF0xxxx Kku	C	De Maj. H. Kuiper		
5	UITVOERENDE DIENST			

7

RUIMRAPPORTAGE

a. dtg begin opdr.: 120800 nov dtg einde opdr.: 121515 nov	b. aantal km: 86 KO-61-98	c. aantal mandagen: aantal overuren: /	d. toelage: ja / nee 1) twee - /
e. aangetroffen explosieven (eventueel bijlage toevoegen): aantal: 1 benaming: srkg fosfor v. 81 mm mer m/sb m 53			
f. getroffen veiligheids- en beschermende maatregelen: gecontroleerd / geïdentificeerd / vervoersgereed verpakt 1) verplaatsing: afstand ± 6000 mtr. met/zonder vtg. met/zonder begeleiding van politie vernietiging: soort grond zand op/onder maaiveld 50 cm. afgedekt opgebrachte grond — cm. veiligheidsstraal ± 100 mtr			
g. toegepaste procedure: Vernietigd d.m.v. detonatie en uit laten branden Restanten meegenomen			h. dtg explosie/ procedure: 1) 121105 nov
i. plaats vernietiging: Engelermeer.	j. opgeslagen te: Restanten buiten D 5		
k. aanwezige functionaris(sen): v. d. Konijnenberg Ag Gempo			l. afgedaan op:
m. bijzonderheden (eventueel bijlage toevoegen): <hr/>			
n. verbruikte explosieven en overige verbruiksartikelen:			

MELDINGS-, OPDRACHT- EN RUIMRAPPORT

1	EXPLOSIEVEN OPRUIMINGS REGELCENTRUM		Volgnr.: 893322 tf
2	GEGEVENS MELDER		
a. naam / rang / functie: Hag Maurits		b. adres: Burg. Loefplein 54	
c. tel.: 073-122222	d. gemeente: Den Bosch	e. provincie: Nbr	
f. ligplaats explosieven: Kerkhof aan de Herven 1		g. opvangpunt / contactadres: zie 2b	
h. bedreigd gebied:		i. vrijwaringsverklaring: x/x / neen ¹⁾	j. beschikking MvD: x/x / neen ¹⁾
k. bijzonderheden: Mutatie op het bureau		l. dtg melding: 121250 okt 89	
3	GEGEVENS EXPLOSIEVEN / BESCHERMENDE MAATREGELEN		
a. aantal: 1	b. soort: gr	c. vorm:	d. kleur:
e. afmetingen: ca 25 cm	f. diameter: ca 15 cm	g. kenmerken:	
h. getroffen / geadviseerde beschermende maatregelen:			
i. bijzonderheden:			
4	OPDRACHT C-EORC		
opdracht aan: Een Dpp KM EOD-----KL xEOxxxxx KM	b. categorie: C	c. rang / naam / handtekening: maj J.R. Hofstra	
5	UITVOERENDE DIENST		

7

RUIMRAPPORTAGE

a. dtg begin opdr.: 161210 dtg einde opdr.: 161430 <i>okt 89</i>	b. aantal km: <i>nijl 088</i> <i>samen met</i> <i>0 9 3 0 8 8</i>	c. aantal mandagen: — aantal overuren: —	d. toelage: ja / neen 1)
e. aangetroffen explosieven (eventueel bijlage toevoegen): aantal: 1 benaming: <i>163 n 25 m, m/instant okt, verrekken</i>			
f. getroffen veiligheids- en beschermende maatregelen: gecontroleerd / geïdentificeerd / vervoersgereed verpakt 1) verplaatsing: afstand ± 100 mtr, met/zonder vtg, met/zonder begeleiding van politie vernietiging: soort grond <i>mand.</i> op/onder maaiveld 100 cm, afgedekt opgebrachte grond ± 20 cm, veiligheidsstraal ± 70 mtr			
g. toegepaste procedure: <i>vernietigd door detonatie</i>			h. dtg explosie/ procedure: 1) <i>161422 okt 89</i>
i. plaats vernietiging: <i>achterzijde begraafplaats</i>	j. opgeslagen te: —		
k. aanwezige functionaris(sen): <i>hans v Bostel</i>			l. afgedaan op:
m. bijzonderheden (eventueel bijlage toevoegen): —			
n. verbruikte explosieven en overige verbruiksartikelen: aantal: benaming:			

1	EXPLOSIEVEN OPRUIMINGS REGELCENTRUM	Volgnr.: 932651
---	-------------------------------------	-----------------

2	GEGEVENS MELDER		
a. naam / rang / functie: Hag Goos		b. adres: 1e Rompert 1 (Den Bosch noord)	
c. tel.: 073-810810	d. gemeente: Den Bosch	e. provincie: Nbr	
f. ligplaats explosieven: Hervén, t.h.v. no 69		g. opvangpunt / contactadres: zie 2b ¹⁾	
h. bedreigd gebied: Woongebied	i. vrijwaringsverklaring: ja / neen ¹⁾		j. beschikking MvD: ja / neen ¹⁾
k. bijzonderheden: Gevonden tijdens graafwerkzaamheden, deze liggen stil.			l. dtg melding: 15 1530 dec 93

3	GEGEVENS EXPLOSIEVEN / BESCHERMENDE MAATREGELEN		
a. aantal: 1	b. soort: bg	c. vorm:	d. kleur:
e. afmetingen: ca 50 cm	f. diameter: ca 5 cm	g. kenmerken:	
h. getroffen / geadviseerde beschermende maatregelen: Afgedekt, gemarkeerd.			
i. bijzonderheden:			

4	OPDRACHT C-EORC		
a. opdracht aan: DxxxxxxxKM EOD-----KL XAEOxxxxxKu	b. categorie: B	c. rang / naam / handtekening: de Maj A. den Breejen.	

5	UITVOERENDE DIENST		
---	--------------------	--	--

7 RUIMRAPPORTAGE

a. dtg begin opdr.: 16 08 15
 dtg einde opdr.: 16 13 00
 Dec 93

b. aantal km: 97
 KN 04-09

c. aantal mandagen:
 aantal overuren:

d. toelage:
 ja / ~~nee~~ 1)

e. aangetroffen explosieven (eventueel bijlage toevoegen):
 aantal: | benaming:

- A) 1 Bg v 15 cm niet versch. m/sb AZ23 Duits
- B) 1 Restant v 15 cm gr. Duits leeg.
- 1 Restant v 15 cm gr. Duits met s/b niet versch. met springstof.

f. getroffen veiligheids- en beschermende maatregelen:
 gecontroleerd / geïdentificeerd / vervoersgereed verpakt 1)
 verplaatsing: afstand
 vernietiging: soort grond
 opgebrachte grond

mtr, met/zonder vtg, met/zonder begeleiding van politie
 op/onder maaiveld
 cm, veiligheidsstraat
 cm, afgedekt
 mtr

g. toegepaste procedure: A) Vernietigd d.m.v. detonatie
 B) Meeegenomen

h. dtg explosie/
 procedure: 1).
 16 11 05 Dec 93

i. plaats vernietiging: Standverstuiving.
 Beesmalen

j. opgeslagen te: Eredingen
 Fort A13

k. aanwezige functionaris(sen): Hag. Staat. Gem Pol Den Bosch.

l. afgedaan op:
 B1/53
 Bg

m. bijzonderheden (eventueel bijlage toevoegen): B Restanten afkomstig van detonatie
 (onvolledig)
 v Bg v 15 cm zie A.

n. verbruikte explosieven en overige verbruiksartikelen:
 aantal: | benaming.

EO-WIS

1	Datum: 06-07-1996	Tijd: 11:40	Volgnr: 961430/001
---	-------------------	-------------	--------------------

2	GEGEVENS MELDER		
a.	Naam melder: Ros Functie melder: hag	b.	Instantie: 's-Hertogenbosch Brabant-Noord Adres: Vogelstraat 41 's-Hertogenbosch Tel: 073-6810810
c.	Referte: 96-643804	d.	Opvangpunt:
e.	Opmerkingen:		

3	GEGEVENS MELDING		
a.	Plaatsnaam: 's-Hertogenbosch Gemeente: 's-Hertogenbosch Provincie: Noord-Brabant	b.	Ligplaats: Herwensedijk
c.	Aangetroffen: 1 bg van 28x7 cm met 2 geleibanden en koperen voorkant		
d.	Bedreigd gebied: Volkstuinencomplex	e.	Advies mbt beschermende maatregelen: Afdekken
f.	Omschrijving capaciteitsaanvraag: conv		

4	OPDRACHT C-STGP EOCKL		
a.	Soort werkopdracht: Ruimen conventioneel explosief	b.	Uit te voeren door: EOD/KL
c.	Categorie: C	d.	Vrijwaringsverklaring: N Beschikking MvD : N Betaald object : N

5	OPDRACHT UITVOERENDE DIENST		
a.	Ploeg: <i>sqt^I Peeksen.</i> <i>sqt^I v. Wageningen</i> <i>kol^F Borgens.</i>		

13

MILITAIR COMMISSARIS
DISTRICT 's-HERTOGENBOSCH

P. de Meek
1941

's-HERTOGENBOSCH, 5 Januari 1945
VERVERSSTRAAT 24

No. 657

ONDERWERP:

opruiming granaten

Door den fortwachter van het fort te Orthen werd ons medegedeeld, dat zich aldaar nog ongeveer 100 Duitse granaten, 5 Engelsche handgranaten en 1 pantservuist bevinden. Ik verzoek U de noodige maatregelen te willen nemen, deze te laten opruimen.

De Militaire Commissaris
District 's-Hertogenbosch
o.l. de Adjudant

P. de Meek

Aan: Hoofd Sectie Mijnp. ruiming
Marienhof
Vught.

De Militaire Commissaris kn
Noord-Bl. 33/4
Prinsengekome
Ter behandeling aan: *BMZ*

Administrative stamp area with a grid and illegible text.

Provincie Noord-Brabant
1945

I : 200111

Mr. J.B. Hengst
Advocaat en Procureur

Hertogenbosch, 12 Februari 1945

Den Heere Hoofd-ingenieur van den
Provincieal Waterstaat
Hertogenbosch

Wel Edelgestrenghe Heer,
DE GRIFPIER DER STATEN VAN NOORD-BRABANT

In de polder Boschveld en May hebben de Duitschers een bruggetje stuk gemaakt, dat in het voorjaar, geodda' het vee in de wei meet, gebruikt moet worden.

Mijn vraag is, of Uw dienst de mogelijkheid ziet voor het noodige materiaal te zorgen, teneinde dit bruggetje te kunnen repareren.

Bovendien zijn er nog andere moeilijkheden en wel deze, dat de Duitschers er verschillende bunkers hebben gemaakt, waarvoor zij hebben gebruikt allerlei materialen, als deuren, platen, schotbalken enz. van het stoomgemaal.

Ik durf de arbeiders die zaak niet te laten afbreken (overigens is dat op het oogenblik door het water niet mogelijk) omdat er nogal landmijnen lagen. Voor zoover mij bekend zijn er al 2 menschen mee verongelukt.

.SON overleg te treden met de Engelsche autoriteiten, om, niet slechts in Boschveld en May, maar ook in de andere om den Bosch liggende polders b.v. de Vliert, de mijnen zoo mogelijk te laten opruimen!

Hoogachtend,
w.g. onleesbaar.

Voor gelijkkluidend afschrift,
DE GRIFPIER DER STATEN VAN NOORD)BRABANT.

Behandeld onder

11 SW / 117

*Schuman
C. C. G. G.*

Provincie Noord-Brabant,
s-Hertogenbosch, 8 Mei 1945

BIJLAGE : 1

M. J. B. M.

de heer

Wij hebben de eer U hierbij te doen toekomen een afschrift van den brief dd. 12 Februari 1945 door een voorzitter van het waterschap "Boschveld en May" gericht aan den Hoofdingenieur van den provincialen Waterstaat.

In verband met het daarin gestelde omtrent de aanwezigheid van landmijnen in het gebied van dat waterschap en in dat van andere waterschappen, verzoeken wij U, ten einde de noodige (herstel) werkzaamheden te bespoedigen vooral met het oog op het belang der voedselvoorziening, welke in groote mate afhankelijk is van het beheerschen van den waterstand wel Uwe medewerking te willen verlenen, opdat zoo spoedig mogelijk van militaire zijde wordt overgegaan tot het onschadlijk maken van die mijnen.

DE GEDEPUTEERDE STATEN VAN NOORD-BRABANT
Overeenkomstig de geparafeerde minute,
DE GRIFFIER DER STATEN,

In de folder Boschveld en May hebben de Duitchers een bruggetje aangelegd, dat in het voorjaar 1945 is afgebroken. Het bruggetje moet worden hersteld, alvorens de waterloop kan worden ontwaterd. Het is van belang dat de waterloop zo spoedig mogelijk kan worden ontwaterd, om de landbouw te kunnen herstellen.

DE MILITAIRE GEZACHTSLEDE

TE VUGHT

Martenhof

De waterloop is nu nog erg onveilig te gebruiken. Het is van belang dat de waterloop zo spoedig mogelijk kan worden ontwaterd, om de landbouw te kunnen herstellen. Het is van belang dat de waterloop zo spoedig mogelijk kan worden ontwaterd, om de landbouw te kunnen herstellen.

202.

Administrative stamp and signature lines, including text like 'Gedeputeerde Staten van Noord-Brabant' and 'De Griffier der Staten'.

MILITAIR COMMISSARIS IN NOORD-BRABANT

115.W/1167

Onderwerp: mijnopruiming

VUGHT, 3-5-45 NOO BMZ 983/1175

Sectie..... No.....

Bijlage : 1

M.R. E 32 46

Bijgaand doe ik U ter verdere behande-
ling toekomen 2 aangifteformulieren van
de gemeente 's-Hertogenbosch betreffende
aanwezigheid van landmijnen in deze
gemeente.

De Officier, belast met de Militaire
aangelegenheden, toegevoegd aan den
Prov. Mil. Comm in Noord-Brabant
De Majoor,

J. Gerritse,

AAN:

den Kapitein J.F. de Koningh,
Bagijnenstraat 24
TURNHOUT (B)

10

115.W

Lt. Bastian 124

<p>afdeling van de afdeling CAO usenS 1000 10 00 1000</p> <p>de afdeling van de afdeling usenS 1000 10 00 1000</p> <p>afdeling</p> <p>afdeling</p> <p>afdeling</p>
--

SNEC

115W

Naar aanleiding van Uw bovenvermelde circulaire doe ik U hieronder opgave van de plaatsen binnen deze gemeente, waarvan vermeed wordt, dat zij mijnen kunnen bevatten. Dergelijke opgave geschiedde reeds bij brief van 6 Februari 1945 aan den Militair Commissaris in Noord-Brabant vanwege den Directeur van Gemeentewerken alhier en mijnerzijde aan dezen Commissaris bij brief van 7 April 1945 en bij brieven van 6 Juli aan den Commandant van de 6e Compagnie Genietroepen te Waalwijk, van 1 Augustus 1945 aan het hoofd Sectie IV S.M.G., Luchtbescherming en brandweer te Velde en van 25 September j.l. aan den Commandant van den dienst Opruiming Mijnen, Montfoortlaan 14 te s'Gravenhage.

Er bestaat geen volkomen zekerheid, dat het werkelijk aanwezig zijn van mijnen inderdaan bij alle genoemde terreinen het geval zal zijn, terwijl het mede niet is uitgesloten, dat landmijnen nog zouden kunnen voorkomen op plaatsen die niet bekend zijn.

Over kaarten van aangegeven mijnevelden of andere militaire gegevens wordt niet beschikt.

Deze opgave bepaalt zich tot: mijnevelden, daar andere ontplofbare objectenaam granaten, bommen en munitie-verzamelingen, voor zoover mij bekend, in deze gemeente niet voorkomen.

De vorenbedoelde perceelen zijn:

1. Legaat van Rijkevorsel (Deutenen).

Sectie K. nos. 338-329-408-388-390-406-67-407-66-332-333-334-335-46-48-49-50-51-52-54-55-56-57-58-58a.389

2. Verbindingsweg Deutenen-Veemarkt

Heeft geen eigen nummer, behoort bij sectie F en maakt deel uit van verschillende perceelen.

3. Diezekant (rechteroever)

Sectie A. nos. 499-500-491-492-493.

4. De Orthense gemeente.

Sectie B. nos 951-950-755-977-976-1047-134-688-689-686-

5. De Pepers

Sectie C. nos 285-286-289-290.

6. De Wijzeren vdw.

Sectie C nos 550 - 1872 gedeeltelijk

7. Plan Zuid (Bossche Broek bezuiden de stad.

Sectie E nos. 155-157-171-172-173-183-184-33-96-86-98- 99-100-101-102-103-104-175-176-177-178-179.

8. Dijk van Willem I kazerne tot het sportterrein.

Sectie F. maakt deel uit van verschillende perceelen doch heeft geen eigen nummer.

De Wnd. Burgemeester van den Bosch.

Indien door U eventueel aanwijzing van de hierbovengenoemde perceelen noodig wordt geacht, gelieve U zich hiervoor te wenden tot den heer G. Versteeg, Hoofdopzichter der Nederlandsche Heidemaatschappij Graafsche weg 241-D, alhier.

Koninklijke Landmacht
B. T. B. Staf
Karteeringsdienst
1e, 3e en 6e comp.

Tilburg, 20 Augustus 1946
Gen. Kromhoutkazerne
Tel: 3114, 3150, 2952
mil.lijn: 30

No. 630

Onderwerp: ruiming van een mijn in een loods
te 's Hertogenbosch

Bijlagen: 2

Hierbij doe ik U toekomen den uitslag van
het ingestelde onderzoek naar een vermoedelijke mijn in een
loods der P. en T. te 's Hertogenbosch ingevolge Uw brief van
1 Augustus 1946 no R. 344/1

U gelieve aan te treffen:

1. Uw brief van 1 Aug. 1946 no R. 344/1 met 1 bijlage
2. Een afschrift van een verklaring van ruiming gezonden aan het
Hoofd van den Dienst K. en V. der P.T.T. te 's Bosch.

De C. - B.T.B.
Voor dezen,
De Bat. I.O. 1e Lt.

G.C. Kloppe
G.C. Kloppe.

Aan C. - M.M.O.D.
Doelenkazerne
Leiden
t.a.v. Kapt. Hennink.

M. O. D.	RS03
Ingekomen	29/8/46
Gezien	
Te behand door	
Beantw. dd.	

KONINKLIJKE LANDMAGT
MIJNOPRUIMINGSDIENST

12. Augustus....1946

Comp. I B T B

No.: 566

Onderwerp: ruiming.
van mijn in palenloods
van P.T.T. te den Bosch.

Ingevolge opdracht van den Commandant Staf M.O.D.
d.d. 1-8-1946 No.: R 244/1 is op 9 Augustus 1946
een nauwkeurig onderzoek ingesteld ter plaats als opgegeven
in Uw brief van 26 Juli 1946 No.: 22858 KVA.

Omtrent dit onderzoek volgen hieronder nadere
bijzonderheden:

Naar aanleiding van Uw brief, betreffende het ruimen
van een mijn in palenloods, delen wij U mede, dat gemijn reeds
~~was weggehaald door de Gentelijke Luchtbescherming te den Bosch.~~

De I O
Ruisen
Sgt. R.A. Hesse

De Commandant I B T B

Kapt. G.W. Leuverink
G.W. Leuverink

Aan:
Hoofd van den Dienst K en V
der P.T.T.
te
s' Hertogenbosch

Urgent

442

Mijn- en Munitieopruimingsdienst
STAF.

Leiden, 1 Augustus 1946
Doelenkazerne
Tel.: 25133--24789.

1/5W

No.: R 344/1

Onderwerp: Opgave T. en T.
Gemeente 's Hertogenbosch.

Hierbij zend ik U
een opgave van den Hoofddirecteur der T.T & R
te 's Gravenhage dd. 26 Juli no. 22858 KVS
betreffende een vermoedelijke mijn in een
loods te 's Hertogenbosch.
Ik verzoek U een onderzoek te doen
instellen.

HE/HR.

De Commandant M.M.O.D.,
De Kolonel,
o/l. De Kapitein,

H. J. Hennink

(H.J. Hennink).

AAN:

C.- B.T.B.

t.a. Lt. Klopper

t.b.d. C.- 1e Cie B.T.B.

*Is reeds meggelucht
Luchtbesch de Bosch.
9-8-46*

*Rullink
I-13TB.*

*aan C. 1- B.T.B.
plongronde met versel om
spedijzel afdoening.*

5/8/46

De Bal. 9. 8. 1946

J. Klopper

1132 442

Bijlage 1; behorende bij brief C.- M.M.O.D.
HOOFDDIRECTIE DER TELEGRAFIE EN TELEFONIE
 dd. 1 Augustus 1946, no. R 344/1.

KORTENAERKADE II - TFN 180800 - GIRO 45100 - TGMADRES: TECHTELFOON - BEDRIJFSNR 0/1902/0407

MIEN GELIEVE BIJ HET ANTWOORD NAUWKEURIG HET KENMERK, DE DAGTEKENING EN HET ONDERWERP VAN DIT SCHRIJVEN TE VERMELDEN

AAN

den Heer Chef Staf van den
 Mijnenopruimingsdienst
 Markiezenhof
 te
BERGEN OP ZOOM

UW KENMERK	UW BRIEF VAN	ONS KENMERK	'S-GRAVENHAGE
		22858 KVS	26 Juli 1946
ONDERWERP: mijnenruiming			BIJLAGEN

1. Hierbij heb ik de eer U te berichten, dat in den palenloods van het Telefoondistrict te 's-Hertogenbosch een voorwerp ligt, dat zeer vermoedelijk een mijn is.
2. Ik zal het zeer op prijs stellen, indien U voor onmiddellijke verwijdering wilt doen zorgdragen.
3. Het Hoofd van het Telefoondistrict te 's-Hertogenbosch kan U nader over deze aangelegenheid inlichten.

Namens den Hoofddirecteur der T T & R,
 het Hoofd van den Dienst K en V,

Original aanwezig bij
 Bureau Centraal Archief
 Dienst K en V
 M.M.O.D.

Handwritten signature

M. O.	R 344
Ingezonden	18/8/46
Gedien	<i>Handwritten initials</i>
Te behandelen door	<i>Handwritten initials</i>
Beantw. dd.	

Bijl. 9 bij B 1130
27/11

bijlage 1 bij brief C.M.O.D. d.d. 12/2/46 No. 1594 RU

KONINKLIJKE LANDMACHT
MIJNOPRUIMINGSDIENST.

20
Mook 4 November 1946.

..... 2-B.T.B.

No.: 4.1012

Onderwerp: ruiming.

Ingevolge opdracht van den Commandant Staf M.O.D.
20 Mei 1946 5294 RU
d.d. 19. Decem. 1945.... No.: 28526/..... is op 19; 20; 24. Juni. 1946

een nauwkeurig onderzoek ingesteld ter plaatse als opgegeven in Uw brief van .15-12-45; .15-5-46 No.:

Omtrent dit onderzoek volgen hieronder nadere bijzonderheden:

De in Uw brieven genoemde objecten zijn
op mijnen onderzocht.

Er werd niets gevonden.

~~Commandant~~... I.O. 2-B.T.B. ...
de 1e Luitenant.

D. Jilderda.

Aan: den Heer Burgermeester
der gemeente
H U I S S E N.
i.a.a. C.-M.M.O.D.

MILITAIR COMMISSARIS IN NOORD-BRABANT

115.W/1161

Onderwerp: mijnopruijing

VUGHT, 3-5-45 NOO BMZ 983/1175


Sectie..... No.....

Bijlage : 1

M.R. E 32 46

Bijgaand doe ik U ter verdere behande-
ling toekomen 2 aangifteformulieren van
de gemeente s-Hertogenbosch betreffende
aanwezigheid van landmijnen in deze
gemeente.

De Officier, belast met de Militair
aangelegenheden, toegevoegd aan den
Prov. Mil. Comm in Noord-Brabant
De Majoor,



J. Gerritse,

AAN:

den Kapitein J.F. de Koningh,
Bagijnenstraat 24
TURNHOUT (B)

10

115.W

Lt. Bastian

MODEL
Aangifte mijnenvelden
of
Explosieve stoffen.

Binnengekomen: 1-5-45.
Ter behandeling van BMA

Provincie: N.B.
Gemeente: Borich
Buurtschap: Weg van Engelen

eig. Chr. Versijmer
Uwara 726
115.W/

Kadastr. sectie, waarin het mijnenveld resp. voorwerp vermoed wordt aanwezig te zijn: Seche F.N. 418-419

Naam, voornaam en adres van den aanvrager: A. van der ...

Datum van aangifte: 23 April 45

- Aard van de voorwerpen:
- Landmijnen: in metalen omhulsel
 - in houten omhulsel
 - Drijvende mijnen
 - Valstrikken in huizen aangebracht of aan voorwerpen verbonden (z.g. booby-traps)

Indus aangegeven

te.....dan.....



Ondertekening van den betr. burgemeester of ambtenaar:

1 exemplaar bestemd voor den Militaire Commissaris der Provincie
1 exemplaar blijft bezuaten bij de gemeente.

115.W/1167
726

MODEL

Aangifte mijnevelden
of
Explosieve stoffen.

Provincie 111. et. B.
Gemeente A. Barch.
Buurtschap Weg. naar Engelen

*eij omr Jan Pimmund
Gbilvort*

Kadastr., sectie, waarin het mijnenveld resp.
voorwerp vermoedt wordt aanwezig te zijn: " F. N. 404 - 425.
F. N. 416 - 417.

Naam, voornaam en adres. J. J. d. Jandé
van den aanvrager. B. 32. Hasser

Datum van aangifte. 23. April 1945

Aard van de voorwerpen:
Landmijnen: in metalen omhulsel.....
in houten omhulsel/.....

Drijvende mijnen

Valstrikken in huizen aangebracht
of aan voorwerpen verbonden
(z.g. booby-traps)

Aldus aangegeven

te.....den.....



Ondertekening van den
betr. burgemeester of ambtenaar:

.....

I exemplaar bestemd voor den Militaire Commissaris der Provincie
I exemplaar blijft berusten bij de gemeente.

11 SW -

Den Bosch

is schoon.

Alleen nog munten
in Fort bijeen, ongeveer
naar M.O.D.

SNEC

115W

Naar aanleiding van Uw bovenvermelde circulaire doe ik U hieronder opgave van de plaatsen binnen deze gemeente, waarvan vermoed wordt, dat zij mijnen kunnen bevatten. Dergelijke opgave geschiedde reeds bij brief van 6 Februari 1945 aan den Militair Commissaris in Noord-Brabant vanwege den Directeur van Gemeentewerken alhier en mijnerzijds aan dezen Commissaris bij brief van 7 April 1945 en bij brieven van 6 Juli aan den Commandant van de 6e Compagnie Genietroepen te Waalwijk, van 1 Augustus 1945 aan het hoofd Sectie IV S.M.G., Luchtbescherming en braadweer te Velde en van 25 September j.l. aan den Commandant van den dienst Opruiming Mijnen, Montfoortlaan 14 te s'Gravenhage.

Er bestaat geen volkomen zekerheid, dat het werkelijk aanwezig zijn van mijnen inderdaan bij alle genoemde terreinen het geval zal zijn, terwijl het mede niet is uitgesloten, dat landmijnen nog zouden kunnen voorkomen op plaatsen die niet bekend zijn.

Over kaarten van aangegeven mijnevelden of andere militaire gegevens wordt niet beschikt.

Deze opgave bepaalt zich tot: mijnevelden, daar andere ontplofbare objectenaam granaten, bommen en munitie-verzamelingen, voor zoover mij bekend, in deze gemeente niet voorkomen.

De vorenbedoelde perceelen zijn:

1. Legaat van Rijkevorsel (Deutenen).

Sectie K. nos. 338-329-408-388-390-406-67-407-66-332-333-334-335-46-48-49-50-51-52-54-55-56-57-58-58a.389

2. Verbindingsweg Deutenen-Veemarkt

Heeft geen eigen nummer, behoort bij sectie F en maakt deel uit van verschillende perceelen.

3. Diezekant (rechteroever)

Sectie A. nos. 499-500-491-492-493.

4. De Orthense gemeente.

Sectie B. nos 951-950-755-977-976-1047-134-688-689-686-

5. De Pepers

Sectie C. nos 285-286-289-290.

6. De Wjzeren vdbouw.

Sectie C nos 550 - 1872 gedeeltelijk

7. Plan Zuid (Bossche Broek bezuiden de stad.

Sectie E nos. 155-157-171-172-173-183-184-33-96-88-98- 99-100-101-102-103-104-175-176-177-178-179.

8. Dijk van Willem I kazerne tot het sportterrein.

Sectie F. maakt deel uit van verschillende perceelen doch heeft geen eigen nummer.

De Wnd. Burgemeester van den Bosch.

Indien door U eventueel aanwijzing van de hierbovengenoemde perceelen noodig wordt geacht, gelieve U zich hiervoor te wenden tot den heer G. Versteeg, Hoofdopzichter der Nederlandsche Heidemaatschapij Graafsche weg 241-D, alhier.

MILITAIR COMMISSARIS IN NOORD-BRABANT

11.S.W./3
12749

Onderwerp: landmijnen

VUGHT. 19-5-45 NOO BMZ 1088/1296

Ons nummer: Ingekomen brief:

Bijlagen: een

Hierbij doe ik U ter verdere behandeling toekomen een brief van den Commissaris der Koningin in de provincie Noord-Brabant dd. 8 Mei 1945, G. No.68 betreffende de aanwezigheid van Landmijnen te 's-Hertogenbosch

MR. E3246

De Officier, belast met de Militaire aangelegenheden, toegevoegd aan den Prov. Mil. Comm in Noord-Brabant, De Majoor,

J. Gerritse 11.S.W.
J. Gerritse,

dB/ K/
AAN den Kapitein J.F. de Koningh
Bagijnenstraat 24
TURNHOUT (B)

10

11.S.W.
L. Bastman

Provincie Noord-Brabant,
's-Hertogenbosch, 8 Mei 1945

BIJLAGE : 1

afschrijft van den brief dd. 12 Februari 1945 door
den voorzitter van het waterschap "Boschveld en May"
gericht aan den Hoofdingenieur van den provincialen
Waterstaat.

Wij hebben de eer U hierbij te doen bekomen een
afschrijft van den brief dd. 12 Februari 1945 door
den voorzitter van het waterschap "Boschveld en May"
gericht aan den Hoofdingenieur van den provincialen
Waterstaat.

In verband met het daarin gestelde omtrent de aan-
wezigheid van landmijnen in het gebied van dat
waterschap en in dat van andere waterschappen, ver-
zoeken wij U, ten einde de noodige (herstel) werk-
zaamheden te bespoedigen vooral met het oog op het
belang der voedselvoorziening, welke in groote mate
afhankelijk is van het beheerschen van den waterstand
wel Uwe medewerking te willen verzoeken, opdat zoo
spoedig mogelijk van Militaire zijde wordt overgegaan
tot het onschadelijk maken van die mijnen.

DE GEDEPUTEERDE STATEN VAN NOORD-BRABANT
Overeenkomstig de geparafeerde minute,
DE GRIFFIER DER STATEN,

In de bodem van Boschveld en May hebben
de waterstaatsingenieurs een onderzoek gedaan
dat in het voorjaar 1945 is afgerond.
Het onderzoek heeft uitgewezen dat in de
waterstaatsgebieden van Boschveld en May
en in de waterstaatsgebieden van andere
waterschappen in het gebied van dat
waterschap en in dat van andere waterschappen,
er zich landmijnen bevinden.

DE MILITAIRE GEZAG
TE VUGHT
Markenhof.

De waterstaatsingenieurs hebben
in de bodem van Boschveld en May
en in de waterstaatsgebieden van andere
waterschappen in het gebied van dat
waterschap en in dat van andere waterschappen,
er zich landmijnen bevonden.
De waterstaatsingenieurs hebben
in de bodem van Boschveld en May
en in de waterstaatsgebieden van andere
waterschappen in het gebied van dat
waterschap en in dat van andere waterschappen,
er zich landmijnen bevonden.
De waterstaatsingenieurs hebben
in de bodem van Boschveld en May
en in de waterstaatsgebieden van andere
waterschappen in het gebied van dat
waterschap en in dat van andere waterschappen,
er zich landmijnen bevonden.

202.

afgeschreefden
afgeschreefden

afgeschreefden
afgeschreefden

MILITAIR GEZAG
MILITAIR COMMISSARIS
DISTRICT 's-HERTOGENBOSCH

's-HERTOGENBOSCH, 17 Februari 1945

PAPENHULST 4

Bij antwoord datum en nummer te vermelden.

36

Sectie B.M!Z. No. 357

ONDERWERP:

Opruiming mijnen.

Van den waarnemend Commissaris van Politie te 's- Hertogenbosch is onder dagteekening van 15 Februari 1945 No: 485/ 105 het volgende schrijven ontvangen: " Nu van Geallieerde zijde geen gevaarlijk Duitsch oorlogsmateriaal; zooals landmijnen en granaten meer wordt opgeruimd en terzake verwezen werd naar een afdeling van de Nederlandsche Strijdkrachten te Nijmegen, moge ik U EdelGestrenge verzoeken wel Uwe bemiddeling te willen verleenen, teneinde de desbetreffende instantie te verzoeken, de zich nog te 's- Hertogenbosch bevindende restanten van dit materiaal, met het oog op de veiligheid van de burgerbevolking, te willen opruimen.

De plaatsen waar dit materiaal zich bevindt, worden t.z.t door de politie aangewezen."

De plv. Commissaris van Politie.

(get) OOR.

In verband hiermede moge ik U verzoeken zich in verbinding te stellen met genoemde autoriteit, opdat zoo spoedig mogelijk met de opruimingswerkzaamheden kan worden begonnen.

De Res. Kapitein voor Algemeene Diensten
Militair Commissaris District 's- Bosch.



AN:
Kapitein J.T. de KONING
Begijnestraat 24 te
TURNHOUT (Belgie)

Afschrift aan :

Mil. Comm. Noord- Brabant.

Plv. Comm. v. Politie te 's- Bosch.

MILITAIR COMMISSARIS IN NOORD-BRABANT

Betreeft 's-HERTOGENBOSCH

Onderwerp: Mijnopruiuing

VUGHT, 17 Februari 1945.

Sectie B.M.Z. No. 608a

Bijlage: een

36


Hierbij doe ik U toekomen een brief van de Ned. Heidemaatschappij d.d. 6 dezer, Nr. 256 betreffende onderzoek naar landmijnen in de gemeente 's-Hertogenbosch.

Ik verzoek U te behandeling hiervan te willen overnemen.

Het schrijven genoemd in de laatste alinea is dezerzijds niet aangetroffen doch alsnog opgevraagd.

Onmiddellijk na ontvangst zal de bijlage aan Uw adres worden toegezonden.

De Officier belast met de militaire aangelegenheden toegevoegd aan den Militairen Commissaris in Nr. Br. de Majoor


J. Gerritse

Den Kapitein J.T. de Koningh
Bagijnestraat 24
Turnhout

13

MILITAIR COMMISSARIS
DISTRICT 's-HERTOGENBOSCH

L. M. Bled. 1945

's-HERTOGENBOSCH, 5 Januari 1945
VERVERSSTRAAT 24

No. 657

ONDERWERP:
opruiming granaten

Door den fottwachter van het fott te Orthen werd ons medegedeeld, dat zich aldaar nog ongeveer 100 Duitse granaten, 5 Engelsche handgranaten en 1 pantserwist bevinden. Ik verzoek U de noodige maatregelen te willen nemen, deze te laten opruimen.

De Militaire Commissaris
District 's-Hertogenbosch
o.l. de Adjudant

L. P. M. H. H.

Aan: Hoofd Sectie Wijnopruiming
Marienhof
Vught.

De Militair Commissaris in
Noord - L. v. d. V. 33/4
Prinsengekomen: 5-1-45
Ter behandeling aan: P. M. Z.

Handwritten text in a box, possibly a stamp or administrative note, including the words "Militaire Commissaris" and "District 's-Hertogenbosch".

8236

4/1448 23 DEC 44 F/36//CA 533 → 1/600



Stelling



Krater



Loopgraven



Mogelijke blindganger



Inslag gebied granaten/bommen



Vernielingen

237

4/1448 23 DEC 44 F/36//CA 533 → 1/7600



Stelling



Krater



Loopgraven



Mogelijke blindganger



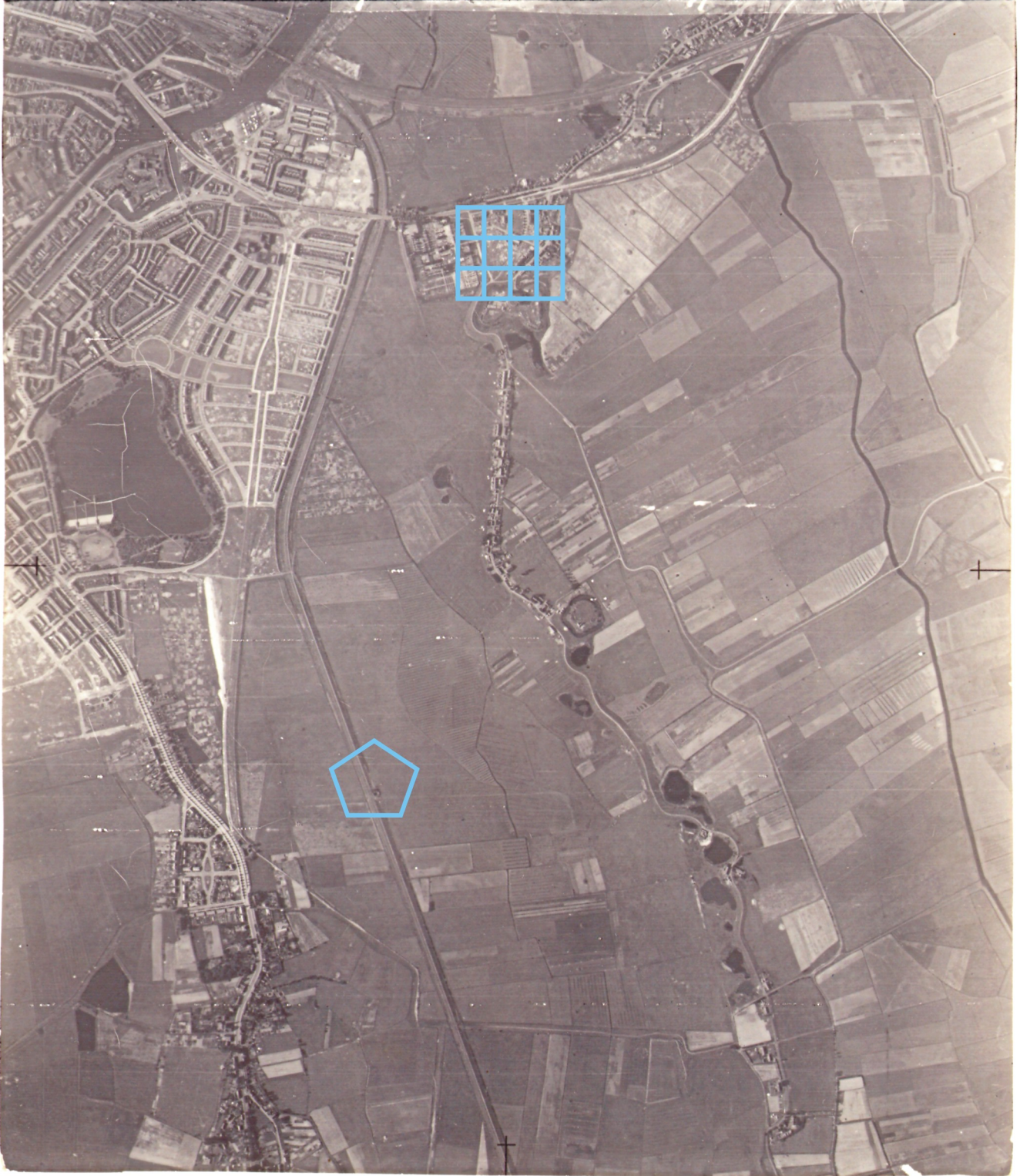
Inslag gebied granaten/bommen



Vernielingen

4039

4/869 19 SEP 44 F 20 // CA 151:152



Stelling



Krater



Loopgraven



Mogelijke blindganger



Inslag gebied granaten/bommen



Vernielingen