

AERIUS berekening

“4 woningen Postelstraat” Esch
Gemeente Haaren

16 oktober 2019

www.burogkracht.nl

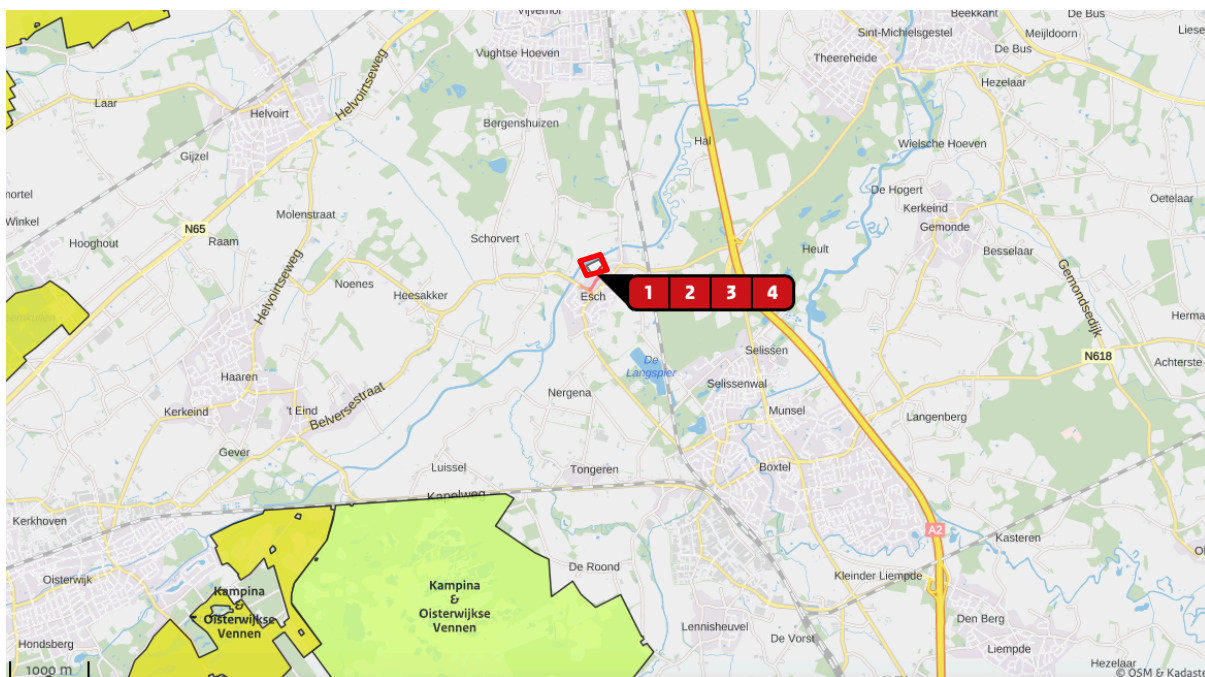
Inleiding

1.1 Aanleiding

Te veel stikstofneerslag is slecht voor de natuur. Daarom is een natuurvergunning of een ander toestemmingsbesluit nodig voor activiteiten (bijvoorbeeld in de landbouw, woningbouw, wegenbouw of de industrie) waar stikstof bij vrij komt. Ook voor de bouw van één nieuwe woning is nodig inzicht te krijgen in de stikstofdepositie op in de omgeving van het plangebied gelegen Natura-2000 gebieden. Om een zorgvuldige afweging te maken bij nieuwe activiteiten wordt AERIUS Calculator ingezet. Hiermee kunnen initiatiefnemers berekenen welke depositie een project veroorzaakt en op welke natuurgebieden die depositie neerslaat. Met het gebruik van AERIUS Calculator kunnen projecten doorgang vinden waar kan worden aangetoond dat een activiteit niet tot een toename van depositie leidt. Er is dan namelijk geen toestemming vereist voor het aspect stikstofdepositie. Daarnaast is het met AERIUS Calculator mogelijk om vergunningen aan te vragen op grond van intern salderen.

Het projectgebied bevindt zich in het buitengebied van de gemeente Haaren, tegen de dorpsrand van het dorp Esch. Op de locatie van het projectgebied worden vier nieuwe woningen gebouwd en grond verzet voor de aanleg van nieuwe natuur en de ophoging van de vier woonpercelen. Op dit moment bevindt zich op de locatie een grasveld. Van een huidige stikstofdepositie is binnen het plangebied dus geen sprake.

Bovengenoemde ruimtelijke ingreep resulteert in een verandering van stikstofemissie en –depositie. Mogelijk heeft deze depositie een significant negatief effect op omliggende Natura 2000-gebieden. Om dit te onderzoeken is een berekening van verandering in stikstofemissie en –depositie vereist. Het dichtstbijzijnde Natura-2000 gebied, “Kampina & Oisterwijkse Vennen” is gelegen op circa 3.000 meter van het plangebied.



Ligging van het projectgebied (rood kader) t.o.v. Natura 2000-gebied Kampina & Oisterwijkse Vennen (geel vlak).

1.2 Samenvatting

Uit de stikstofberekening blijkt dat de **aanlegfase** niet leidt tot een toename hoger dan 0,00 mol/ha/jr. De verklaring hiervoor is gelegen in het feit dat de afstand tussen het plangebied en het dichtstbijgelegen Natura 2000-gebied Kampina & Oisterwijkse Vennen circa 3,0 km bedraagt. Gelet hierop en gelet op het eenmalige karakter van de aanlegfase, heeft de depositie van de aanlegfase geen meetbaar of merkbaar effect op de kwaliteit van de stikstofgevoelige habitattypen binnen het Natura 2000-gebied Kampina & Oisterwijkse Vennen.

Uit de AERIUS berekening blijkt dat de **gebruiksfase** geen toename van stikstofdepositie kent boven de 0,00mol/ha/jr. Gelet op de afstand van ca. 3,0 km tot aan het dichtstbijzijnde Natura 2000-gebied Kampina & Oisterwijkse Vennen heeft de gebruiksfase geen significant negatief effect op dit Natura 2000-gebied.

De stikstofdepositie ter plaatse van het Natura-2000 gebied Kampina & Oisterwijkse Vennen kent geen toename boven de 0,00 mol/ha/jr in zowel de aanlegfase als de gebruiksfase.

Daarnaast heeft de voorgenomen ontwikkeling voor de bouw van vier gasloze woningen een positieve bijdrage aan het verduurzamen van de woningvoorraad. Ook betreft het de bouw van een woning die middels de ruimte-voor-ruimte regeling mogelijk wordt gemaakt. Deze regeling voorziet in een financiële bijdrage in de bekostiging van de sanering van veehouderijbedrijven nabij natuurgebieden. Dit resulteert in een afname van de stikstofdepositie in die gebieden. Daarbij is het voor de ontwikkeling nodig om te kunnen voldoen aan de bepalingen ten aanzien van de geurnormen dat het aantal dieren op het naastgelegen agrarische bedrijf wordt gehalveerd. Dit betekent een afname van de stikstofdepositie.

1.3 Doelstelling rapport

Het doel van dit rapport is het inzichtelijk brengen van de eventuele effecten van de voorgenomen ontwikkeling op de stikstofdepositie in Natura 2000-gebieden. Met berekeningen met behulp van de AERIUS-Calculator wordt getoetst of de drempelwaardes en/of grenswaardes van Natura 2000-gebieden overschreden wordt in 1) de aanlegfase en 2) de toekomstige situatie.

Wet natuurbescherming

2.1 Natura 2000

De oude natuurwetgeving met 'de Natuurbeschermingswet 1998' en 'de Flora- en Faunawet' is per januari 2017 veranderd in de Wet natuurbescherming. Hieronder wordt de inhoud van de Wet natuurbescherming toegelicht.

De bescherming van de ca. 164 Natura 2000-gebieden in Nederland blijft behouden in de Wet natuurbescherming. In Natura 2000-gebieden zijn de Europese richtlijnen van kracht. De Europese Unie (EU) heeft een zeer gevarieerde en rijke natuur, die van grote waarde is. Om deze natuur te behouden, heeft de Europese Unie het initiatief genomen voor Natura 2000. Natura 2000 is de overkoepelende naam voor gebieden die worden beschermd vanuit de Vogel- en Habitatrictlijn. Nederland telt ruim 160 Natura 2000-gebieden, welke onderdeel uitmaken van een samenhangend netwerk van natuurgebieden in de Europese Unie.

Aanwijzingsprocedure

Natura 2000-gebieden worden formeel aangewezen. Per gebied is er een aanwijzingsdocument gemaakt door het ministerie met daarin:

- Instandhoudingsdoelen; welke doelsoorten en habitats gaat het, en wat is de doelstelling ten aanzien van die soorten en/of habitats;
- Begrenzing; welk areaal is beschermd.

Beheerplannen

Voor ieder gebied moet binnen drie jaar een beheerplan worden vastgesteld. In het beheerplan staat welke natuurwaarden er zijn of deze moeten worden beschermd en/of ontwikkeld. Er staat ook in hoe het gerealiseerd moet worden. Verder wordt erin aangegeven welke externe factoren de instandhoudingsdoelen mogelijk negatief kunnen beïnvloeden. Deze beheerplannen worden vastgesteld door het Rijk of door de Provincie.

Vergunning

Voor de uitvoering van werkzaamheden welke mogelijk schade toebrengen aan een door Natuurbeschermingswet beschermd gebied, geldt dat deze acties in principe verboden zijn. Indien een groter maatschappelijk belang aanwezig is, dient er een vergunningsprocedure te worden doorlopen. Hierbij geldt de volgende regel: *'activiteiten mogen in principe alleen worden uitgevoerd wanneer er geen significante schade aan beschermde natuurwaarde ontstaat'*.

2.2 AERIUS

De stikstofberekeningen zijn uitgevoerd met de meest actuele versie van AERIUS Calculator (16 september 2019).

Uitgangspunten AERIUS berekening

3.1 Aanlegfase

Uitgangspunten

- Aanlegfase kavels en nieuwe natuur (grondverzet)
 - 1 bulldozer (200 kw): 80 uur
- Bouwverkeer 4 woningen:
 - 16 lichte voertuigen (busjes) per etmaal (4 per woning)
 - 8 x Zwaar vrachtverkeer per maand (2 per woning)
- Bouwmaterieel 4 woningen:
 - Betonstorten (200 kw): 8 uur (2 uur per woning)
 - Hijskraan (200 kw): 16 uur (4 uur per woning)

Opmerking

Voor het bouwverkeer is gerekend met een permanente situatie en niet met een tijdelijke. Dit betekent dat in de berekening is uitgegaan van een permanent effect en dus een negatiever effect als het gaat om de te verwachten stikstofdepositie dan waar feitelijk sprake van is.

3.2 Gebruiksfase

Om een goede beoordeling te maken van de stikstofdepositie als gevolg van de gebruiksfase is een vergelijking gemaakt tussen het huidige en toekomstige gebruik.

Gebruiksfase huidig gebruik

Uitgangspunten

Het projectgebied bestaat uit grasland. Het bestaande gebruik leidt niet tot een stikstofdepositie. Het intern salderen is niet aan de orde.

Ingevoerde gegevens in AERIUS calculator:

Omdat het feitelijk bestaand gebruik niet leidt tot stikstofdepositie kan er geen waarde afgetrokken worden van de toekomstige situatie. Hierdoor wordt de minst gunstige, maar ook ruimst mogelijke uitstoot berekend voor het toekomstig gebruik.

Gebruiksfase toekomstig gebruik

Uitgangspunten

- Verkeersgeneratie van de woningen is licht verkeer, berekend op basis van de CROW rekenmodule, "parkeren en verkeersgeneratie".
- De toename aan verkeer is afkomstig van het Marktpllein.

Ingevoerde gegevens in AERIUS calculator:

- Omdat de woning geen gasgestookte installaties bevat heeft deze geen stikstofuitstoot.
- De toename aan licht verkeer komt op een totaal van **32** voertuigen per etmaal voor vier vrijstaande woningen.

Resultaten en conclusie

De aanlegfase heeft geen depositiewaarden hoger dan 0,00 mol/ha/jr. Gelet op de afstand van ca. 3,0 km tot aan het dichtstbijzijnde Natura 2000-gebied Kampina & Oisterwijkse Vennen en het eenmalige karakter van de aanlegfase, heeft de depositie van de aanlegfase geen meetbaar of merkbaar effect op de kwaliteit van de stikstofgevoelige habitattypen van het Natura 2000-gebied Kampina & Oisterwijkse Vennen. Van significant negatieve effecten als gevolg van de aanlegfase is dan ook geen sprake. Omdat voor het bouwverkeer zelfs is uitgegaan van een permanent karakter kan gesteld worden dat de aanlegfase niet leidt tot een toename van stikstofdepositie boven de drempelwaarde.

Uit de AERIUS berekening blijkt dat in de gebruiksfase geen rekenresultaten hoger uitkomen dan 0,00 mol/ha/jr. Gelet op de afstand van ca. 3,0 km tot aan het dichtstbijzijnde Natura 2000-gebied Kampina & Oisterwijkse Vennen heeft de aanlegfase geen significant negatief effect op het Natura 2000-gebied Kampina & Oisterwijkse Vennen.

De stikstofdepositie ter plaatse van het Natura-2000 gebied Kampina & Oisterwijkse Vennen bedraagt 0,00 mol/ha/jr in zowel de aanlegfase als de gebruiksfase.

Daarnaast heeft de voorgenomen ontwikkeling voor de bouw van vier gasloze woningen een positieve bijdrage aan het verduurzamen van de woningvoorraad. Ook betreft het de bouw van een woning die middels de ruimte-voor-ruimte regeling mogelijk wordt gemaakt. Deze regeling voorziet in een financiële bijdrage in de bekostiging van de sanering van veehouderijbedrijven nabij natuurgebieden. Dit resulteert in een afname van de stikstofdepositie in die gebieden. Daarbij is het voor de ontwikkeling nodig om te kunnen voldoen aan de bepalingen ten aanzien van de geurnormen dat het aantal dieren op het naastgelegen agrarische bedrijf wordt gehalveerd. Dit betekent een afname van de stikstofdepositie.

Bronnen

AERIUS calculator

AERIUS Calculator is het rekeninstrument voor het bepalen van de emissie van stikstof uit een bron, de verspreiding door de lucht en de depositie op Natura 2000-gebieden.

Geraadpleegd op 16 oktober 2019

<https://calculator.aerius.nl/calculator>

Bijlage:

- AERIUS-berekening aanlegfase en toekomstig gebruik
- Verkeersgeneratie 4 woningen CROW

Dit document bevat rekenresultaten van AERIUS Calculator. Het betreft de hoogst berekende stikstofbijdragen per stikstofgevoelig Natura 2000-gebied, op basis van rekenpunten die overlappen met habitattypen en/of leefgebieden die aangewezen zijn in het kader van de Wet natuurbescherming, gekoppeld aan een aangewezen soort, of nog onbekend maar mogelijk wel relevant.

De berekening op basis van stikstofemissies gaat uit van de componenten ammoniak (NH₃) en/of stikstofoxide (NO_x).

Wilt u verder rekenen of gegevens wijzigen? Importeer de pdf dan in Calculator. Voor meer toelichting verwijzen wij u naar de website www.aerius.nl.

Berekening Situatie 1

- ▶ Kenmerken
- ▶ Samenvatting emissies
- ▶ Depositieresultaten
- ▶ Gedetailleerde emissiegegevens

Verdere toelichting over deze PDF kunt u vinden in een bijbehorende leeswijzer. Deze leeswijzer en overige documentatie is te raadplegen via: www.aerius.nl.

AERIUS CALCULATOR

Contact

Rechtspersoon	Inrichtingslocatie
BuroGkracht VOF	Almystraat 14, 5061 pa Oisterwijk

Activiteit

Omschrijving	AERIUS kenmerk	
Postelstraat Esch	RU4RJNdLpUeC	
Datum berekening	Rekenjaar	Rekenconfiguratie
22 november 2019, 11:05	2019	Berekend voor natuurgebieden

Totale emissie

	Situatie 1
NOx	7,81 kg/j
NH ₃	< 1 kg/j

Resultaten

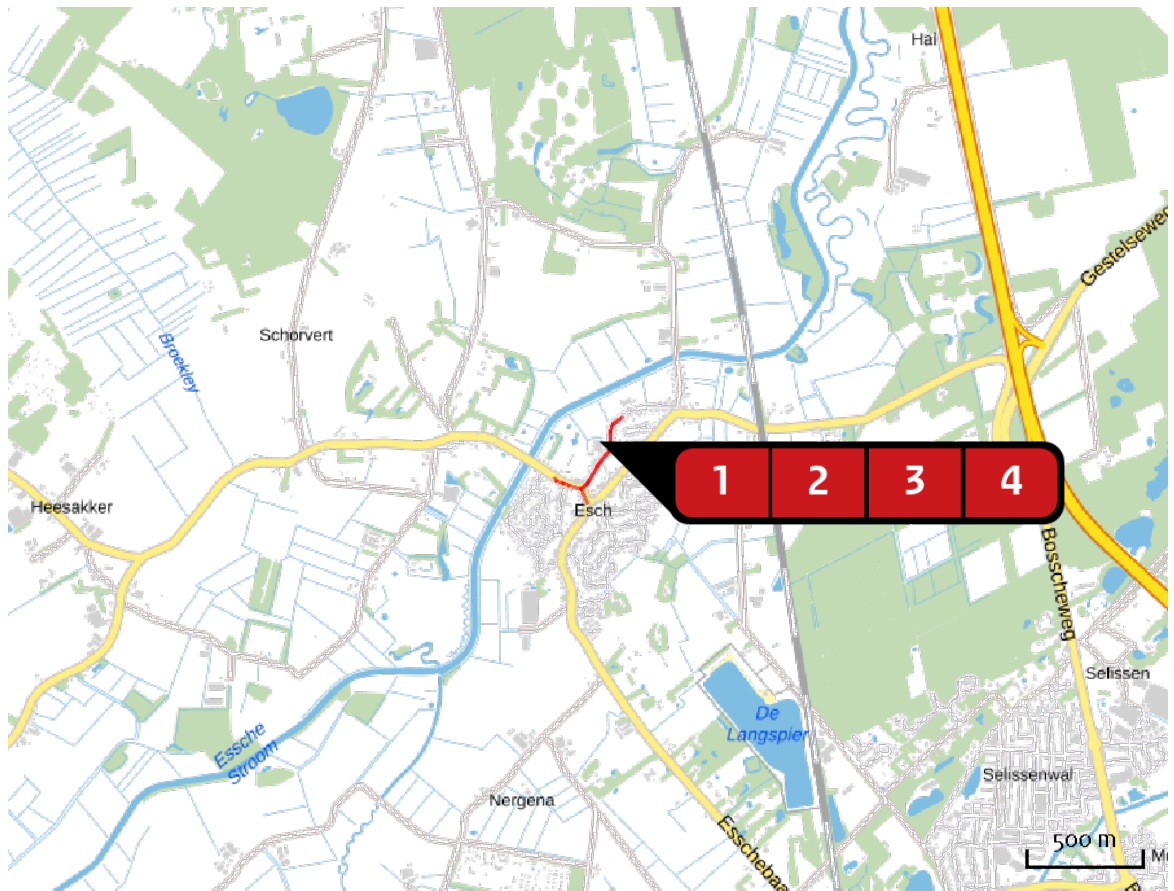
Hectare met
hoogste bijdrage
(mol/ha/j)

Natuurgebied
Uw berekening heeft geen depositieresultaten opgeleverd boven 0,00 mol/ha/jr.

Toelichting

Planvorming

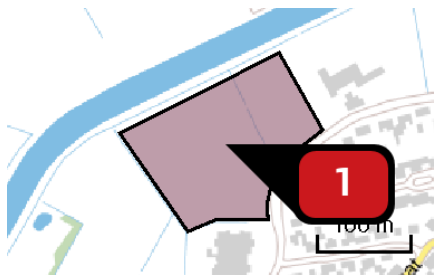
Locatie
Situatie 1



Emissie
Situatie 1

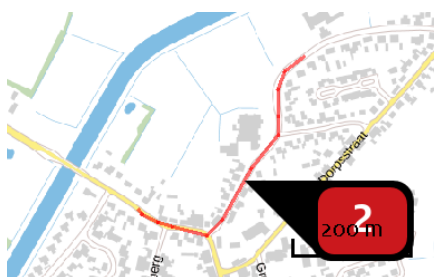
Bron Sector		Emissie NH ₃	Emissie NO _x
1	 grondverzet Mobiële werktuigen Delfstoffenwinning	-	3,84 kg/j
2	 Bouwverkeer Wegverkeer Binnen bebouwde kom	< 1 kg/j	1,23 kg/j
3	 bouwmaterieel Mobiële werktuigen Bouw en Industrie	-	< 1 kg/j
4	 verkeersgeneratie Wegverkeer Binnen bebouwde kom	< 1 kg/j	1,79 kg/j

Emissie
(per bron)
Situatie 1



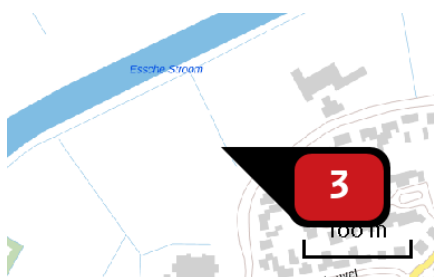
Naam **grondverzet**
Locatie (X,Y) **148353, 402857**
NOx **3,84 kg/j**

Voertuig	Omschrijving	Brandstof verbruik (l/j)	Uitstoot hoogte (m)	Spreiding (m)	Warmte inhoud (MW)	Stof	Emissie
AFW	bulldozer		4,0	4,0	0,0	NOx	3,84 kg/j



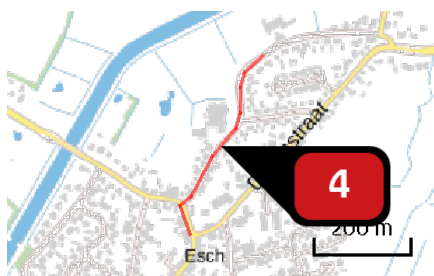
Naam **Bouwverkeer**
Locatie (X,Y) **148352, 402652**
NOx **1,23 kg/j**
NH3 **< 1 kg/j**

Soort	Voertuig	Aantal voertuigen	Stof	Emissie
Standaard	Licht verkeer	16,0 / etmaal	NOx NH3	1,01 kg/j < 1 kg/j
Standaard	Zwaar vrachtverkeer	8,0 / maand	NOx NH3	< 1 kg/j < 1 kg/j



Naam **bouwmaterieel**
Locatie (X,Y) **148386, 402864**
NOx **< 1 kg/j**

Voertuig	Omschrijving	Brandstof verbruik (l/j)	Uitstoot hoogte (m)	Spreiding (m)	Warmte inhoud (MW)	Stof	Emissie
AFW	betonstorten		4,0	4,0	0,0	NOx	< 1 kg/j
AFW	Hijskraan		4,0	4,0	0,0	NOx	< 1 kg/j



Naam **verkeersgeneratie**
 Locatie (X,Y) **148371, 402679**
 NOx **1,79 kg/j**
 NH₃ **< 1 kg/j**

Soort	Voertuig	Aantal voertuigen	Stof	Emissie
Standaard	Licht verkeer	32,0 / etmaal	NOx NH ₃	1,79 kg/j < 1 kg/j

Disclaimer

Hoewel verstrekte gegevens kunnen dienen ter onderbouwing van een vergunningaanvraag, kunnen er geen rechten aan worden ontleend. De eigenaar van AERIUS aanvaardt geen aansprakelijkheid voor de inhoud van de door de gebruiker aangeboden informatie. Bovenstaande gegevens zijn enkel bruikbaar tot er een nieuwe versie van AERIUS beschikbaar is. AERIUS is een geregistreerd handelsmerk in Europa. Alle rechten die niet expliciet worden verleend, zijn voorbehouden.

Rekenbasis

Deze berekening is tot stand gekomen op basis van:

AERIUS versie 2019_20191018_c53b8fdaa8

Database versie [b429880a81](#)

Voor meer informatie over de gebruikte methodiek en data zie:

<https://www.aerius.nl/nl/factsheets/uitleg>

Rekentool Verkeersgeneratie & Parkeren

voorziening: wonen
koop, vrijstaand

Functieprofiel

grootte 4 woningen
gemeente Haaren
ligging buitengebied

Mobiliteitsprofiel - op basis defaultwaarden

autogebruik klanten/bezoekers	n.v.t. %
autobezetting klanten/bezoekers	n.v.t. pers/auto
autogebruik werknemers	n.v.t. %
autobezetting werknemers	n.v.t. pers/auto
% bezoekers maatgevende maand	8 %
% bezoekers maatgevende openingsdag	15 %
% bezoekers maatgevend uur	n.v.t. %
verblijftijd bezoekers	n.v.t. min

Resultaat - Verkeersgeneratie

gemiddelde weekdag	32 mvt/etmaal ¹ +/- 4%
gemiddelde openingsdag	32 mvt/etmaal ² +/- 4%
maatgevende openingsdag (gemiddelde maand)	34 mvt/etmaal ³ +/- 4% (gemiddelde werkdag)
maatgevende openingsdag (maatgevende maand)	34 mvt/etmaal ⁴ +/- 4% (gemiddelde werkdag / gemiddeld)

Resultaat - Parkeren

obv mobiliteitsprofiel, minimaal	8 parkeerplaatsen
obv mobiliteitsprofiel, maximaal	12 parkeerplaatsen

Rekentool Verkeersgeneratie & Parkeren

Toelichting

- ¹ Gemiddelde intensiteit in motorvoertuigbewegingen per etmaal voor de dagen maandag tot en met zondag. De weekdag(etmaal) of gemiddelde weekdag is (dus) een dag die overeenkomt met het gemiddelde van de dagen maandag tot en met zondag. Deze definitie wijkt in de verkeerskunde af van de gangbare definitie, die 'gewone dag van de week, geen zondag' luidt. Als bij de uitkomst 'n.v.t.' staat vermeld betekent dit dat voor de aangegeven combinatie van functie en locatie geen kencijfers bekend zijn en/of dat de combinatie niet of nauwelijks voorkomt.
- ² Gemiddelde intensiteit in motorvoertuigbewegingen per etmaal voor de dagen dat de voorziening in gangbare situaties geopend is. Voor detailhandelfuncties gaat het meestal om het gemiddelde van de dagen maandag tot en met zaterdag. Voor voorzieningen zoals apotheken of huisartsen en dergelijke (en de 'gangbare werkfuncties') gaat het meestal om het gemiddelde van de dagen maandag tot en met vrijdag. Voor woonfuncties is de gemiddelde openingsdag gelijk aan de gemiddelde weekdag. Als bij de uitkomst 'n.v.t.' staat vermeld betekent dit dat voor de aangegeven combinatie van functie en locatie geen kencijfers bekend zijn en/of dat de combinatie niet of nauwelijks voorkomt.
- ³ Gemiddelde intensiteit in motorvoertuigbewegingen per etmaal voor de maatgevende dag van de week (voor een gemiddelde maand). Voor detailhandelfuncties gaat het meestal om de zaterdag. Voor de 'gangbare woonfuncties' gaat het om een gemiddelde werkdag. Als bij de uitkomst 'n.v.t.' staat vermeld betekent dit dat voor de aangegeven combinatie van functie en locatie geen kencijfers bekend zijn en/of dat de combinatie niet of nauwelijks voorkomt.
- ⁴ Gemiddelde intensiteit in motorvoertuigbewegingen per etmaal voor de maatgevende dag van de week voor een maatgevende maand. Voor detailhandelfuncties gaat het meestal om de zaterdag. Voor de 'gangbare woonfuncties' gaat het om een gemiddelde werkdag. Als voor de maatgevende maand 'gemiddeld' staat vermeld betekent dit dat er geen maatgevende maand bekend is of de gemiddelde maand en maatgevende maand nagenoeg overeenkomen. Als bij de uitkomst 'n.v.t.' staat vermeld betekent dit dat voor de aangegeven combinatie van functie en locatie geen kencijfers bekend zijn en/of dat de combinatie niet of nauwelijks voorkomt.

Achtergrond

De kengetallen in de CROW-publicatie 317 'Kencijfers parkeren en verkeersgeneratie' en in deze rekentool zijn een hulpmiddel om verkeers- en vervoeraspecten op een eenvoudige wijze inzichtelijk te maken in een proces van ruimtelijke ontwikkeling. Vervolgens kunnen deze tijdig in het ruimtelijke ordeningsproces geïntegreerd worden.

Hoewel de kengetallen afkomstig zijn uit praktijksituaties, uit literatuur afkomstige gegevens en/of onderbouwde bewerkingen hiervan (het principe van 'best practice') blijft het een instrument/hulpmiddel in ontwikkeling. Er kan en mag van de aangegeven waarden en/of uitkomsten worden afgeweken. Zo dient een gebruiker bijvoorbeeld altijd zelf na te gaan of er geen meer recente studies, gegevens of bronnen te verkrijgen zijn die het afwijken van de kengetallen noodzakelijk maken. Ook bekende invloeden van lokale omstandigheden kunnen dat noodzakelijk maken. Aan de andere kant wordt aangeraden alleen af te wijken als hiervoor een (gedegen) onderbouwing aanwezig is.

Berekeningen worden gemaakt aan de hand van de kengetallen uit de CROW-publicatie 317 'Kencijfers parkeren en verkeersgeneratie'. Door het bieden van keuzes voor enige aanvullende mogelijkheden in de berekeningen (zoals bijvoorbeeld het corrigeren voor een ligging in een gemeente met een bepaalde stedelijkheidsgraad of het variëren met de mate van autogebruik van klanten/bezoekers of van werknemers van een voorziening) kunnen afwijkende uitkomsten ontstaan. Ook door het rekenen met wel/niet afgerond achterliggend datamateriaal kunnen geringe afwijkingen optreden ten opzichte van CROW-publicatie 317.

disclaimer: Hoewel zorgvuldigheid in acht is en wordt genomen bij het samenstellen en onderhouden van de rekentool verkeersgeneratie & parkeren en daarbij gebruik wordt gemaakt van bronnen die betrouwbaar geacht worden, kan CROW niet instaan voor de juistheid, volledigheid en actualiteit van de geboden informatie. De informatie uit de rekentool is bedoeld ter informatie en als hulpmiddel. De informatie is met nadruk niet bedoeld als vervanging van enig advies. Indien u zonder verificatie of nader advies van de geboden informatie gebruik maakt, doet u dat voor eigen rekening en risico. Dit geldt zowel voor (gevolgen van) eventuele onvolkomenheden van de rekentool zelf als voor informatie die via de rekentool wordt verstrekt of verzonden. CROW aanvaardt geen enkele aansprakelijkheid.