



Inventarisatie ruimtelijke aspecten

T.b.v. aanmelden ruimtelijk plan bij provincie Noord-Brabant

Doel van het formulier



De gemeente kan met behulp van dit formulier de kennisgeving van een plan of besluit in het kader van de Wro en Wabo elektronisch toezenden aan de Provincie Noord-Brabant. Met dit formulier is beoogd de procedure rond het wettelijk vooroverleg te verkorten. Op basis van de ingevulde ruimtelijke aspecten kan in veel gevallen worden volstaan met het invullen van het formulier. In die gevallen ontvangt u via de e-mail een afschrift van de inventarisatie van de ruimtelijke aspecten in pdf-formaat en is daarmee het wettelijk vooroverleg direct afgerond. Het is daarom van belang dat u het formulier zo volledig mogelijk invult.

Wij vragen u het ingevulde formulier (pdf) eveneens toe te voegen wanneer u het ontwerpbestemmingsplan aanbiedt.

In sommige gevallen geven de ruimtelijke aspecten ons aanleiding om het voorontwerp nader te beoordelen. In dat geval wordt u doorgeleid in het formulier en wordt u gevraagd nadere plangegevens in te vullen. Na ontvangst van het plan door de provincie Noord-Brabant ontvangt u een ontvangstbevestiging en wordt het plan verder in procedure gebracht.

Binnen 6 weken na ontvangst van het voorontwerp ontvangt u een reactie van het Cluster Ruimte van de provincie Noord-Brabant.

Toelichting bij dit formulier

- Vragen voorzien van een *-teken zijn verplicht om in te vullen.
- Vragen voorzien van een  hebben een toelichting die verschijnt door met uw muis op de  te staan.

Proclaimer

Het invullen van het formulier maakt onderdeel uit van een wettelijke procedure. U vult het formulier in namens het college van burgemeester en wethouders. Het is daarom van belang dat u het formulier volledig en juist invult. Aan het invullen van het formulier kunnen geen rechten worden ontleend.

Vervolg

Het aanmelden van het ontwerp en vastgestelde bestemmingsplan blijft verplicht ook wanneer het vooroverleg naar aanleiding van het ingevulde formulier geen aanleiding gaf tot een inhoudelijke reactie. Bij de aanmelding van het ontwerpplan vragen wij u daarom het pdf-bestand van het eerder ingevulde formulier bij te voegen. Mocht het ontwerpplan ten opzichte van het voorontwerp zodanig zijn veranderd, vragen wij u de inventarisatie van ruimtelijke aspecten opnieuw in te vullen en mee te zenden met het ontwerp.

Voor het volledig invullen van dit formulier heeft u in ieder geval nodig:

- Gegevens van het ruimtelijk plan
- de [Verordening ruimte 2014](#), voor zover een toelichting op de ruimtelijke aspecten gewenst is.

Vragen of contact

Heeft u nog vragen bij het invullen van het formulier of zijn er andere vragen dan kunt u contact opnemen met de provincie Noord-Brabant via e-mail naar PlanbegeleidingRO@brabant.nl of via het telefoonnummer 073-681 24 48.

[Verder >>](#)

Kennisgeving van het plan

Wilt u een **voorontwerp** van een onderstaand type melden? Ja

- bestemmingsplan
- wijzigingsplan
- uitwerkingsplan
- omgevingsvergunning

Wij vragen u om een actuele inventarisatie van relevante ruimtelijke aspecten. Klik op **[Volgende]** om de inventarisatie in te vullen.

Inventarisatie belangen door gemeente

Betreft het plan een

Geen van bovenstaande

Welke onderdelen m.b.t. ligging zijn van toepassing

Bestaand stedelijk gebied en stedelijke ontwikkelingen (art. 4, 8 en 9)

[Verder >>](#)

Vragen Stedelijke Ontwikkeling

De wet schijft voor dat iedere stedelijke ontwikkeling gepaard moet gaan met een verantwoording omtrent de zogenaamde 'Ladder van duurzame verstedelijking' zoals is opgenomen in artikel 3.1.6, lid 2 van het Besluit ruimtelijke ordening. Deze ladder vraagt een zorgvuldige afweging over ruimtegebruik. Is er behoefte aan een nieuwe stedelijke ontwikkeling? kan die behoefte dan binnen bestaand stedelijk gebied worden gerealiseerd? Als dat niet kan, is de nieuwe locatie dan passend ontsloten?

Uitspraken van de Raad van State laten zien dat de toepassing van de Ladder extra aandacht verdient.

Een aantal elementen uit de Ladder hebben een plaats in de Verordening ruimte 2014. Daarnaast vragen wij uw specifieke aandacht voor de toepassing voor de overige elementen van de 'Ladder'. Wij verwijzen u daarom naar de handreiking 'Ladder van duurzame verstedelijking' van het Ministerie van Infrastructuur en Milieu.

Welke onderdelen m.b.t. stedelijke ontwikkeling zijn van toepassing

Bestaand stedelijke gebied (art. 4)

[Verder >>](#)

Vragen Stedelijke Ontwikkeling in Bestaand stedelijk gebied (art. 4)

Bestaand stedelijk gebied

Bedrijven

Bedrijventerrein

Bestaande bedrijventerrein zonder herstructureringsopgave waarbij toepassing is gegeven aan het voorkomen van oneigenlijk ruimtegebruik

[Verder >>](#)

Vragen Aanduidingen

Naast de ligging binnen een structuur kan er ter plaatse van de ontwikkeling sprake zijn van een aanduiding. Indien de ontwikkeling is gelegen binnen een aanduiding gelden aanvullende bepalingen. Voor de betreffende bepalingen verwijzen wij u naar de betreffende artikelen die in dat geval aan de orde zijn. Veelal gaat het om een verantwoording op welke wijze rekening is gehouden met de specifieke waarde of functie binnen dat gebied. In andere gevallen kan het stellen van nadere regels aan de orde zijn.

Welke aanduidingen zijn van toepassing

Geen aanduiding van toepassing

Kwaliteitsverbetering

Heeft uw gemeente in het kader van het RRO afspraken gemaakt over de kwaliteitsverbeteringen van het landschap

Kwaliteitsverbetering van het landschap is niet van toepassing

[Verder >>](#)

Plangegevens

Plannaam

Plan_IDN (conform IMRO2008)

Gegevens gemeente

Deze gegevens worden gebruikt om de inventarisatie na afronding te kunnen toesturen. Daarnaast wordt een afschrift door de provincie bewaard voor monitoringsdoeleinden.

Gemeente

Gemeente

Correspondentieadres

De laatst bekende adresgegevens worden getoond zoals bekend uit aanmelding ruimtelijke plannen. Corrigeer of vul aan wanneer dit niet correct is of ontbreekt. door postcode en postbus/huisnr in te voeren. Gebruik geen punten.

Postcode

Huis- of postbusnummer*

Straatnaam

Plaats

Contactpersoon voor dit plan

Aanspreektitel

Voorletter(s)

Voorvoegsel(s)

Achternaam

E-mailadres

alexvanderzwaluw@abg.nl

Controle E-mailadres

alexvanderzwaluw@abg.nl

Samenvatting van het formulier

U heeft aangegeven dat onderstaande aspecten van toepassing zijn op het plan:

Stedelijke Ontwikkeling

- Bestaand stedelijk gebied - Bedrijventerrein - Bestaande bedrijventerrein zonder herstructureringsopgave waarbij toepassing is gegeven aan het voorkomen van oneigenlijk ruimtegebruik.

Aanduidingen

Naast de ligging binnen een structuur kan er ter plaatse van de ontwikkeling sprake zijn van een aanduiding. Indien de ontwikkeling is gelegen binnen een aanduiding gelden aanvullende bepalingen. Voor de betreffende bepalingen verwijzen wij u naar de betreffende artikelen die in dat geval aan de orde zijn. Veelal gaat het om een verantwoording op welke wijze rekening is gehouden met de specifieke waarde of functie binnen dat gebied. In andere gevallen kan het stellen van nadere regels aan de orde zijn.

- Geen aanduiding van toepassing

Kwaliteitsverbetering

- Kwaliteitsverbetering van het landschap is niet van toepassing.

Wettelijk vooroverleg afgerond

Provinciale Staten hebben de hoofdlijnen van het provinciaal ruimtelijk beleid vastgelegd in de Structuurvisie Ruimtelijke Ordening en de te beschermen provinciaal ruimtelijke belangen in de Verordening ruimte 2014.

In het kader van het wettelijk vooroverleg heeft u het e-formulier ingevuld.

Wij hebben ons beperkt tot de vraag hoe het bestemmingsplan zich verhoudt tot de provinciale belangen die op basis van het provinciaal ruimtelijk beleid relevant zijn.

Het door u ingevulde formulier over de in het voorontwerp betrokken ruimtelijke aspecten geeft ons geen aanleiding tot het maken van opmerkingen. U kunt het wettelijk vooroverleg dan ook als afgerond beschouwen.

Wij benadrukken hierbij dat de bepalingen in de Verordening ruimte 2014 onverkort van kracht blijven. Zo zal elke ontwikkeling binnen de groenblauwe mantel een positieve bijdrage moeten leveren aan bescherming en ontwikkeling van aanwezige waarden en zal elke ruimtelijke ontwikkeling in het buitengebied gepaard moeten gaan met kwaliteitsverbetering van het landschap. Voor stedelijke ontwikkelingen, ook in bestaand stedelijk gebied zal in het plan een verantwoording moeten worden opgenomen over het toepassen van de 'ladder van duurzame verstedelijking'. Een aantal elementen uit de Ladder hebben een plaats in de Verordening ruimte 2014. Daarnaast vragen wij uw specifieke aandacht voor de toepassing voor de overige elementen van de 'Ladder'. Wij verwijzen u daarom naar de handreiking 'Ladder van duurzame verstedelijking' van het ministerie van Infra structuur en Milieu.

Veelal zijn over de kwaliteitsverbetering en de toepassing van de ladder van duurzame verstedelijking afspraken gemaakt in het kader van het Regionaal Ruimtelijk Overleg (RRO). Bovendien kan het zijn dat op basis van een aanduiding zoals deze zijn opgenomen in de Verordening ruimte 2014 een nadere verantwoording vraagt. Wij verzoeken u nadrukkelijk daar rekening mee te houden.

In het kader van het ontwerpplan zullen wij, in die gevallen waar dat nodig is, gelet op provinciale belangen een zienswijze indienen.

Hoewel het vooroverleg voor dit plan is afgerond, verzoeken wij u dit ingevulde formulier bij de aanmelding van het ontwerpplan mee te sturen of het e-formulier opnieuw in te vullen wanneer wijzigingen in het ontwerpplan daartoe aanleiding geven.

Invuldatum inventarisatie

06-07-2016

Ik verklaar dat het formulier naar waarheid en volledig is ingevuld.



Dit formulier is verstuurd op 06-07-2016

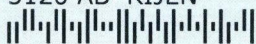


16ink28680

26/07/2016



Gemeente Gilze en Rijen
De heer A. van der Zwaluw
Postbus 73
5120 AB RIJEN



Uw schrijven van : 6 juli 2016

Uw kenmerk :

Zaaknummer : 16.ZK14487

Ons kenmerk : 16UT009036

Barcode :



Behandeld door : de heer E. Jansen

Doorkiesnummer : 076 564 13 29

Datum : 25 juli 2016

Verzenddatum : 25 juli 2016

Onderwerp: wateradvies concept ontwerpbestemmingsplan Partiële herziening bedrijventerrein de Haansberg, Industriestraat 3 te Rijen

Geachte heer Van der Zwaluw,

Op 6 juli 2016 heeft u het concept ontwerpbestemmingsplan Partiële herziening bedrijventerrein de Haansberg, Industriestraat 3 te Rijen toegestuurd met het verzoek om een wateradvies uit te brengen zoals bedoeld in artikel 3.1.1 lid 1 van het Besluit ruimtelijke ordening.

Aangezien de belangrijkste uitgangspunten voor het waterschap naar wens zijn opgenomen in het voorontwerp bestemmingsplan geven wij een positief wateradvies.

Wij wijzen u erop dat er voor het uitvoeren van werkzaamheden in of rondom oppervlaktewaterlichamen of waterkeringen en voor het onttrekken/infiltreren van grondwater, gebods- of verbodsbepalingen kunnen gelden op basis van de Keur. Veelal is voor werkzaamheden die consequenties hebben voor de waterhuishouding en het waterbeheer een vergunning van het waterschap benodigd. In sommige gevallen kan een werkzaamheid onder een Algemene regel vallen, waardoor er onder voorwaarden sprake kan zijn van een vrijstelling van de vergunningplicht. De Keur en de Algemene regels zijn onder andere te raadplegen op de website van het waterschap (www.brabantsedelta.nl). Voor meer informatie hierover kunt u contact opnemen met de afdeling vergunningen via telefoonnummer 076 564 13 45.

Wij vertrouwen erop u hiermee voldoende te hebben geïnformeerd. Voor nadere informatie kunt u contact opnemen met de heer E. Jansen van het waterschap via telefoonnummer 076 564 13 29.

Hoogachtend,
Namens het dagelijks bestuur,
Hoofd afdeling vergunningen

ir. A.H.J. Bouten

BRANDWEER



Gemeente Gilze en Rijen
T.a.v.: College van Burgemeester en Wethouders
Postbus 73
5120 AB Rijen

Fabriekstraat 34, Tilburg
Postbus 3208
5003 DE Tilburg
Telefoon (088) 2250100
www.brandweermwb.nl

Datum	16 december 2014	Behandeld door	Metha de Heer & Harry Killaars
Onze referentie	U14.004860	Doorkiesnummer	
Uw referentie		E-mail	ev@brandweermwb.nl
Uw brief van		Onderwerp	Standaardadvies 2015

Geacht college,

Een deel van uw gemeente is gelegen in het invloedsgebied van één of meerdere Brzo bedrijven en/of van een spoorlijn, autoweg of buisleiding. Uw beleid en de besluiten externe veiligheid inrichtingen c.q. Buisleidingen en Transportroutes verplicht u het groepsrisico te verantwoorden van ieder ruimtelijk besluit dat u in dit invloedsgebied neemt. Verder dient u het Dagelijks bestuur van de Veiligheidsregio Midden- en West- Brabant iedere keer in de gelegenheid te stellen om te adviseren inzake de rampenbestrijding en de zelfredzaamheid.

Werkingsfeer advies

Met deze brief voorzien wij u van een standaard advies 2015, voor ruimtelijke ontwikkelingen in het invloedsgebied van een Bevi inrichting en/of de infrastructuur. U kunt dit standaard advies gebruiken voor de verantwoording van het groepsrisico voor ruimtelijke ontwikkelingen. In onderstaand overzicht kunt u zien wanneer u het standaardadvies kunt gebruiken en wanneer u de Veiligheidsregio Midden- en West- Brabant in de gelegenheid moet stellen een maatwerkadvies uit te brengen.

Standaard advies

1. Ontwikkelingen buiten de 750 m¹ van een niet-categoriale Bevi inrichting.
2. Ontwikkelingen buiten de 200 m¹ van een categoriale Bevi inrichting, spoorlijn, autoweg, waterweg of buisleiding¹.
3. Ontwikkeling buiten de 30 m¹ en tot een afstand van 200 m¹ van een categoriale Bevi inrichting, spoorlijn, autoweg, waterweg of buisleiding waarin geen nieuwe bijzonder kwetsbare objecten² worden toegestaan.
4. Kleine bestemmingsplannen behoudens ruimtelijke plannen waarin bijzonder kwetsbare objecten worden mogelijk gemaakt.

¹ Spoorlijn, autoweg, waterweg en buisleiding welke als risicovolle infrastructuur zijn benoemd in het besluit externe veiligheid transport.

² Kinderdagverblijven, buitenspeeltuinen, basisscholen en zorgcentra zoals: ziekenhuizen, verpleegtehuizen, hospices of tehuizen voor verstandelijk en/of lichamelijke gehandicapten, kampeerterreinen, evenemententerreinen of gebouwen met veel bezoekers en de vitale infrastructuur.

BRANDWEER



Maatwerkadvies

1. Ontwikkeling binnen de 750 m¹ meter van een niet-categoriale Bevi inrichting.
2. Ontwikkelingen binnen de 30 m¹ van een spoorlijn, autoweg of buisleiding.
3. Ontwikkeling buiten de 30 m¹ en tot een afstand van 200 m¹ van een categoriale Bevi inrichting, spoorlijn, autoweg of buisleiding waarin de komst van nieuwe bijzonder kwetsbare objecten wordt mogelijke gemaakt.
4. Bestemmingsplannen waarin Bevi inrichtingen mogelijk gemaakt worden of aanwezig zijn.
5. Milieuvergunningen voor Bevi inrichtingen.

Het beleid van de Veiligheidsregio is dat alle nieuwe bijzonder kwetsbare objecten zoveel mogelijk geweerd dienen te worden binnen de 750 m¹ van een niet-categoriale Bevi inrichting en nieuwe bijzonder kwetsbare objecten binnen 200 meter van een categoriale Bevi inrichting en risicovolle infrastructuur.

Verantwoording van het groepsrisico

Dit advies ontslaat u niet van de verplichting om bij uw besluit het groepsrisico te verantwoorden. In deze verantwoording kunt u voor de volgende onderdelen gebruik maken van dit advies voor de onderdelen:

- a) mogelijk te treffen maatregelen ter verbetering van de veiligheid;
- b) mogelijkheden voor de rampenbestrijding;
- c) mate van zelfredzaamheid van de aanwezigen.

De Veiligheidsregio Midden- en West- Brabant geeft het advies om kwetsbare personen via ruimtelijke besluiten beter te beschermen. Reden hiervoor is dat het niet alleen gaat om het wel of niet kunnen vluchten of schuilen uit een eventueel effectgebied. Ook het feit dat bij blootstelling aan toxische stoffen kleine kinderen, zieke en oudere personen eerder het slachtoffer zullen worden dan gezonde personen van middelbare leeftijd speelt hierin een rol.

Het is uw bevoegdheid om af te wijken van een advies van de Veiligheidsregio Midden en West Brabant. De afwijking dient u dan wel nadrukkelijk in de verantwoording van het groepsrisico van het betreffende ruimtelijke plan te motiveren.

Scenario's

De scenario's waardoor het plangebied getroffen kan worden is afhankelijk van de aanwezige risicobron (risicovolle inrichting, weg, water en/of spoor). De meest voorkomende scenario's welke zich zullen voordoen, wanneer er sprake is van een situatie voor een standaard advies zijn:

Toxische wolk

Er komt een wolk met giftige stoffen vrij die zich verspreid in de omgeving. Deze kan ontstaan als gevolg van:

- een brand bij een inrichting met gevaarlijke stoffen (giftige verbrandingsproducten, rookwolk),
- en/of het lek raken van een container/tankwagen/etc met gevaarlijke stoffen (door uitdamping verspreiding in de omgeving).

Aanwezigen in het plangebied die worden blootgesteld aan de toxische wolk kunnen ernstige gezondheidsschade oplopen en kwetsbare groepen (longpatiënten, kleine kinderen etc.) kunnen in een 'worstcase scenario' overlijden. Overige gevolgen zijn last van de luchtwegen en branderige ogen.

Explosie

Een explosie kan optreden bij een LPG tankstation, bij een inrichting of bij het transport van onder druk vervoerd gas (weg, water en/of spoor). Door het instantaan falen, bijvoorbeeld als gevolg van een ongeluk, komt de inhoud spontaan en explosief vrij. De stof zal waarschijnlijk ontbranden wat eveneens voor schade zorgt.

Het 'worstcase scenario' is dat de tank door een externe brand wordt opgewarmd, waardoor deze door de oplopende interne druk faalt. Hierdoor komt de inhoud onder zeer grote druk explosief vrij en ontbrandt direct.

De warmtestraling in de omgeving is direct dodelijk zowel binnen als buiten. Op grotere afstand zullen aanwezigen brandwonden oplopen. Verder is er veel schade aan gebouwen als gevolg van de druk

BRANDWEER



Fakkelbrand

Dit scenario treedt op bij aardgastransportleidingen. Door een lekkage, scheur of volledige breuk van de buisleiding kan het aardgas vrijkomen en tot ontbranding worden gebracht door een ontstekingsbron in de nabijheid. Het vrijgekomen aardgas zal hierbij in brand vliegen wat gepaard gaat met een druk en hevige hitteontwikkeling in de vorm van een fakkelbrand. Door de hitte kunnen personen overlijden en/of brandwonden oplopen.

Mogelijke maatregelen ter verbetering van de veiligheid (a) onderdeel van de verantwoording Groepsrisico

Ter verbetering van de veiligheid adviseren wij u de volgende standaard maatregelen te (laten) treffen:

1. Actief communiceren met de burgers in het invloedsgebied over de risico's en de mogelijk te nemen maatregelen. Werknemers en bewoners moeten op de hoogte zijn van wat men moet doen in geval van een ongeval. Dit vraagt om een actief beleid op het gebied van risicocommunicatie.
2. De inrichtinghouders te stimuleren in hun ontruimingsplan aandacht te besteden aan externe incidenten. De BHV organisatie moet niet alleen voorbereid zijn op interne incidenten, maar moet ook weten hoe te handelen bij een incident met toxische stoffen of toxische verbrandingsproducten in de omgeving. Vanaf 2015 wordt in de Veiligheidsregio MWB het alerteringssysteem CBIS operationeel, wat als hulpmiddel voor BHV organisaties gebruikt kan worden.

Bij bestemmingplannen waarbij zich een toxisch scenario kan voordoen adviseren wij u tevens de volgende maatregelen:

1. Bij gebruik van mechanische ventilatie in nieuwe bouwwerken: een afsluitbare mechanische ventilatie toe te passen.
Bij het vrijkomen van toxische stoffen zullen deze door de mechanische ventilatie de gebouwen ingezogen worden. In het algemeen is een mechanische ventilatie niet (makkelijk) uit te zetten. Om binnen afgeschermd te zijn van toxische stoffen moet de ventilatie of centraal of met een noodknop uit te zetten zijn.
2. Extra controle bij bouwvergunningen op de detaillering van gevels en ramen, waardoor overmatige ventilatie als gevolg van tocht niet kan plaatsvinden. Wanneer de voorwaarden uit het bouwbesluit 2012 strikt worden nageleefd blijft het binnenklimaat van een bouwwerk voldoende veilig gedurende ca 4 uur.

Mogelijkheden voor de rampenbestrijding (b) onderdeel van de verantwoording Groepsrisico Opkomsttijd

Voor een goede bestrijdbaarheid is het noodzakelijk dat de brandweer voldoende snel ter plaatse kan komen. De knelpunten met de opkomsttijd binnen uw gemeente kunt u globaal terug zien in de afbeelding in de bijlage 1. Voor een exacte opkomsttijd kunt u de postcodechecker raadplegen op: brandweermwb.nl/Brandveiligheid/Brandweerbereikbaarheid.

Door het Algemeen bestuur van de Veiligheidsregio Midden- en West-Brabant zijn in het Dekkings- en spreidingsplan 2011-2014 de opkomsttijden voor de brandweer vastgesteld. In onderstaande tabel zijn deze opkomsttijden weergegeven:

Acht minuten	Twaalf minuten
woonfunctie voor 2003	woonfunctie na 2003
celfunctie	kantoorfunctie
gezondheidszorgfunctie	winkelfunctie
logiesfunctie	onderwijsfunctie overige
onderwijsfunctie basisonderwijs tot 12 jaar	industriefunctie
bijeenkomstfunctie bestemd voor	sportfunctie
kinderdagopvang	bijeenkomstfunctie overige
	overige gebruiksfunctie

BRANDWEER



Wanneer een ontwikkeling plaatsvindt buiten de genoemde opkomsttijd moeten er maatregelen worden getroffen. Door de Veiligheidsregio is een Toolbox met instrumenten ontwikkeld, welke de gemeente kan gebruiken ter compensatie van de te lange opkomsttijden. Wij adviseren u de Toolbox te implementeren binnen uw gemeentelijke organisatie.

Waarschuwings- en alarmeringsinstallatie

Binnen de bebouwde kom is er veelal voldoende dekking van de WAS-installatie daarnaast is NL Alert operationeel voor vele mobiele telefoons. Bij ontwikkelingen buiten de bebouwde kom adviseren wij u na te gaan of de dekking voldoende is. In de bijlage is een overzicht opgenomen van de dekking van de WAS-installatie in uw gemeente.

Bluswatervoorziening

Om een brand in het plangebied te kunnen bestrijden is het noodzakelijk dat er voldoende primair en secundair bluswater aanwezig is. Voor nieuwe ruimtelijke ontwikkelingen, waarbij eveneens een omgevingsvergunning deelzaak bouwen noodzakelijk is, wordt de aanwezigheid van bluswater in het kader van deze vergunning getoetst. Bij nieuwe uitbreidingsplannen en of grote lokale ontwikkelingen zult u hierover separaat advies moeten vragen bij de Brandweer Midden en West Brabant.

Bereikbaarheid

De planlocatie moet bereikbaar zijn voor voertuigen van hulpverleningsdiensten. De eisen ten aanzien van de bereikbaarheid zijn opgenomen in de brancherichtlijn handreiking bluswatervoorziening en bereikbaarheid. Als de wegen in het plangebied voldoen aan de CROW 165 zijn geen problemen met de bereikbaarheid te verwachten.

Zelfredzaamheid (c) onderdeel van de verantwoording Groepsrisico

In de verantwoording moet u aangeven hoe het is gesteld met de zelfredzaamheid van de aanwezigen in het plangebied. In onderstaande tabel is de zelfredzaamheid van aanwezigen voor een aantal standaard functies beoordeeld. Bij de beoordeling zijn de volgende aspecten mee genomen:

- Fysieke gesteldheid bewoners of aanwezigen: kunnen de personen zich tijdig voortbewegen en zelfstandig in veiligheid brengen?
- Zelfstandigheid bewoners of aanwezigen: kunnen de personen zelfstandig een gevaarinschatting maken en zich zelfstandig in veiligheid brengen?
- Alarmeringsmogelijkheden bewoners of aanwezigen: kunnen de personen tijdig worden gealarmeerd?
- Vluchtmogelijkheden gebouw & omgeving: heeft het gebouw voldoende vluchtmogelijkheden? Is het gebouw geschikt om te schuilen? Zijn er voldoende mogelijkheden om het gebied te ontvluchten?
- Mogelijkheden tot gevaarinschatting van het toxisch scenario: laat het ongeval zich tijdig aankondigen en is de dreiging herkenbaar door het afgaan van de WAS installatie en/of NL Alert? En is de dreiging duidelijk herkenbaar?

BRANDWEER



Scenario	Gebouw- type	Afwegingscriteria				
		Fysieke gesteldheid personen	Zelfstandig- heid personen	Alarmerings- mogelijkheden personen en aanwezigen	Vlucht- mogelijkheden gebouw & omgeving	Gevaar- inschattings- mogelijkheden- scenario
Toxisch	Woning	+	+	+/-	+	+/-
	Kantoor	+	+	+	+	+/-
	Detailhandel	+	+	+	+	+/-
	Bedrijf	+	+	+/-	+/-	+/-
	Bijzonder kwetsbaar ³	-	-	+	+	+/-
Explosie	Woning	+	+	+/-	+/-	+/-
	Kantoor	+	+	+	+/-	+/-
	Detailhandel	+	+	+	+/-	+/-
	Bedrijfs	+	+	+/-	+/-	+/-
	Bijzonder kwetsbaar	-	-	+	+/-	+/-

De genoemde maatregel risicocommunicatie verbetert de zelfredzaamheid voor wat betreft de inschattingmogelijkheden van gevaar. De genoemde maatregelen ventilatie en detaillering verbeteren de vluchtmogelijkheden/schuilmogelijkheden. Aandachtspunt zijn bedrijfsloodsen waar meerdere personen verblijven. De eisen voor de luchtdichtheid van loodsen zijn vrij laag, waardoor de luchtkwaliteit gedurende een toxisch scenario niet voor 4 uur is gegarandeerd.

Hoogachtend,
Namens het Algemeen Bestuur van de Veiligheidsregio Midden- en West-Brabant,
Sectorhoofd Risicobeheersing,


A.F.J.J. Bruininx

Bijlage 1 Opkomsttijden van de gemeente.
Bijlage 2 Overzicht WAS installatie in de gemeente.
Bijlage 3 Folder van standaard tot maatwerk

³ Deze functie kan alleen voorkomen als bestaande functie. Wanneer het een nieuwe functie betreft, moet er een gedetailleerd advies worden aangevraagd.

Bijlage 1
 Opkomsttijden Basisbrandweereenheid
 Gemeente: Gilze en Rijen
 05-01-2015



- Gebouwfuncties**
- Gebouwfuncties
- ▼ Woonfunctie
 - * Nachtrecreatie
 - ▲ Basisonderwijs <12 - kinderdagopvang
 - Celfunctie
 - ✚ Gezondheidszorgfunctie
 - Logiesfunctie
- Risicovolle objecten**
- BRZO
-
- Overige objecten**
- Brandweerkazerne
-
- ANW situatie**
- Opkomsttijd
- geen overschrijding
 - * overschrijding 0 - 1 min
 - overschrijding 1 - 2 min
 - overschrijding 2 - 3 min
 - overschrijding 3 - 4 min
 - overschrijding 4 - 6 min
 - meer dan 6 min overschrijding

Bijlage 2
Aanwezigheid WAS installatie
Gemeente: Gilze en Rijen
05-01-2015

