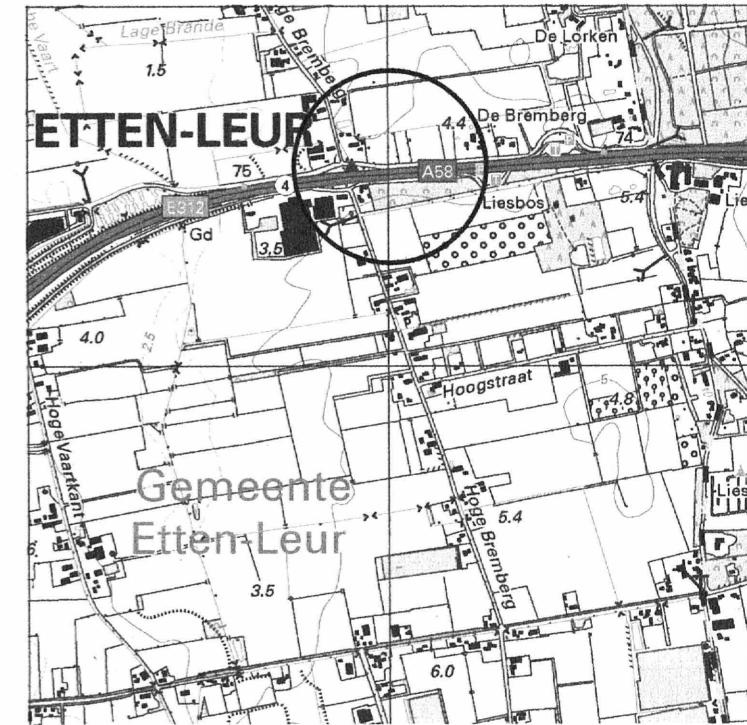
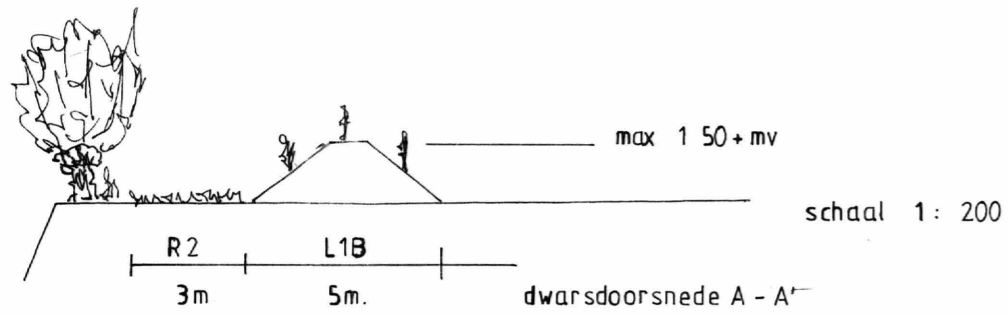
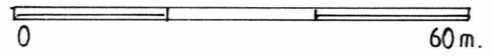
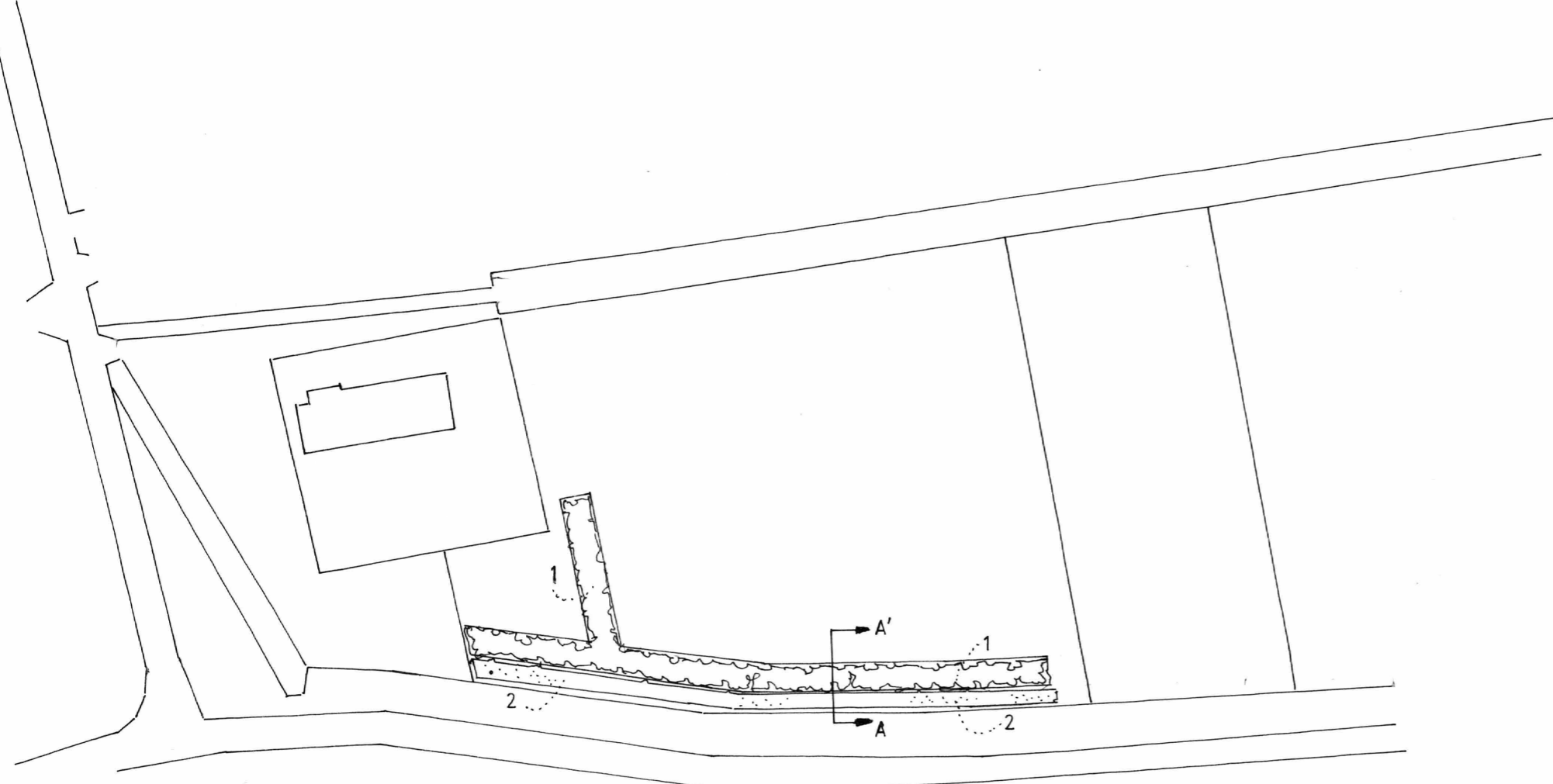
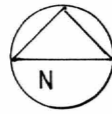




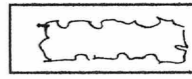
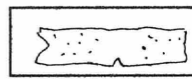

Bijlage 11.3

**Landschappelijk inpassingsplan
behorende bij de bestemming 'Wonen'**


(Lage Bremberg 8)



Legenda

-  Bossingel L1B
-  Kruidenrijke zoom R2
- 


Inrichtings-/beplantingsplan voor:



Ontwerp : AS d.d.: 6-11-2017
gew.: 20-11-2017

Blad 1 van 1 Schaal : 1:1000
Bij afdruk op A3-papier

Stichting Het Noordbrabants Landschap
Coördinatiepunt Landschapsbeheer
Postbus 80 5076 ZH Haaren
Telefoon 0411 - 622775 Fax 0411 - 623691



Toelichting per vak

<p>vak : 1</p> <p>beplantingstype : Bossingel op grondwal; L1B</p> <p>lengte/oppervl. : 125 x 5 m. = 625 m² = 6,25 are</p> <p>grondwal : 5 mtr. breed aan de voet, maximale hoogte 1,50m (vergunning plichtig) let op! Aan te brengen grond moet van voldoende kwaliteit zijn dat plantsoen goed aanslaat en kan groeien.</p> <p>aantal rijen : 3</p> <p>plantverband : 1,25 x 1,25 m</p> <p>aantal stuks : 300 st. bosplantsoen st. laanbomen</p> <p>menging : individueel</p> <p>Na beplanten grondwal inzaaien met mengsel phacelia en/of witte klaver tegen het onkruid.</p>
<p>vak : 2</p> <p>beplantingstype : Kruidenrijke zoom; R2</p> <p>lengte/oppervl : 100 x 3 = 300 m² = 3,00 are</p> <p>Inzaaien met een kruidenrijk mengsel met enkel inheemse kruiden</p> <p>Norm ; 1,5 gr. / m².</p> <p>Benodigd ± 450 gr.</p>
<p>vak :</p> <p>beplantingstype :</p> <p>lengte/oppervl : m, m²</p> <p>aantal rijen :</p> <p>plantverband :</p> <p>aantal stuks : st. bosplantsoen st. laanbomen</p> <p>menging :</p>
<p>vak :</p> <p>beplantingstype :</p> <p>lengte/oppervl : m, m²</p> <p>aantal rijen :</p> <p>plantverband :</p> <p>aantal stuks : st. bosplantsoen st. laanbomen</p> <p>menging :</p>

Beplantingstype : houtsingel/bosje/haag/bomenrij

Menging : individueel (soorten door elkaar planten)

groepsgewijs (soorten in groepjes van 3-5 st. van dezelfde soort aanplanten)

Plantsoenlijst :





Naam (ned. naam/lat. naam)	Totaal	Aantal per beplantingsvak							
		vak:	1						
Bosplantsoen (2 jarig plantmateriaal, maat 60-80 of 60-100)									
Boomvormers									
Berk/ <i>Betula sp.</i>									
Beuk/ <i>Fagus sylvatica (H) (3 jarig)</i>									
Es/ <i>Fraxinus excelsior</i>									
Haagbeuk/ <i>Carpinus betulus(H)</i>									
Zomereik/ <i>Quercus robur</i>									
Zwarte els/ <i>Alnus glutinosa</i>									
Struikvormers									
Gelderse roos/ <i>Viburnum opulus</i>	25	25							
Grauwe wilg/ <i>Salix cinerea</i>									
Hazelaar/ <i>Corylus avellana</i>									
Hondsroos/ <i>Rosa canina</i>									
Kornoelje ,rode/ <i>Cornus sanguinea</i>	25	25							
Kornoelje, gele/ <i>Cornus mas</i>	10	10							
Liguster/ <i>Ligustrum vulgare (H)</i>	25	25							
Lijsterbes/ <i>Sorbus aucuparia</i>	25	25							
Mispel / <i>Mespilus germanica</i>	10	10							
Sleedoorn/ <i>Prunus spinosa /(niet mengen; 1 grote groep)</i>	25	25							
Veldesdoorn/ <i>Acer campestre(H)</i>	25	25							
Vogelkers/ <i>Prunus padus</i>	25	25							
Vuilboom/ <i>Rhamnus frangula</i>	55	55							
Hulst / <i>Ilex aquifolium</i>	25	25							
Vlier / <i>Sambucus nigra</i>	25	25							
Totaal bosplantsoen	300	300							

--



Landschapspakket L1B: Bossingel

Wat is een bossingel?

- Het is een vrijliggend aaneengesloten lijnvormig landschapselement, met een opgaande begroeiing van inheemse bomen en struiken met een bedekking van minimaal 90%.



Bossingel



Bossingel

Algemene eisen ten aanzien van inrichting en beheer

- Het element is tenminste 25 meter lang en is tenminste 2 meter en ten hoogste 20 meter breed;
- Bij versnipperen van het takhout mogen de snippers niet in het element worden verwerkt;
- Bij verbranden van het takhout (indien dit mogelijk is in kader van APV) geen vuur maken in of binnen 5 meter vanaf het element;
- Het gebruik van chemische bestrijdingsmiddelen in het element is niet toegestaan m.u.v. pleksgewijze bestrijding van akkerdistel, ridderzuring, Jacobskruiskruid en Japanse duizendknoop en van ongewenste houtsoorten (Amerikaanse vogelkers, Amerikaanse eik en Robinia) middels een stobbenbehandeling;
- Bij beweiding van de aanliggende gronden is een raster aanwezig waardoor schade door vraat aan stammen en hakhoutstoven en betreding van het element wordt voorkomen. Het raster mag niet bevestigd zijn aan stammen van het element zelf;
- Grondbewerking van de aanliggende gronden wordt zodanig uitgevoerd dat schade aan het element wordt voorkomen;
- Snoeiwerkzaamheden worden in beginsel alleen verricht in de periode tussen 1 november en 15 maart.; bestrijding van ongewenste houtsoorten kan in de periode tussen 15 juli en 15 maart plaats vinden.

Randenpakket R2: Kruidenrijke zoom

Wat is een kruidenrijke zoom?

- Een kruidenrijke zoom is een aaneengesloten rand met extensief onbemest hooiland/ruigte bestaande uit een gevarieerde kruidachtige begroeiing van inheemse grassen en kruiden (inclusief braam) met een minimale bedekking van 80% langs een landschapspakket.



Kruidenrijke zoom langs bosje



Gemaaide zoom langs houtsingel

Algemene eisen ten aanzien van inrichting en beheer

- De rand heeft een breedte van tenminste 3 en ten hoogste 6 meter en een lengte van tenminste 25 meter; voor een rand langs een ecologische verbindingszone echter een breedte van ten hoogste 25 meter;
- De rand wordt ingezaaid met een in overleg met de veldcoördinator samengesteld mengsel met inheemse grassen en kruiden of er worden éénmalig gunstige randvoorwaarden gecreëerd voor een spontane ontwikkeling van de vegetatie, tenzij de aanvrager verklaard dat er reeds 10 plantensoorten in de rand aanwezig zijn.
- De rand wordt minimaal 1 maal per 5 jaar en maximaal 1 maal per 2 jaar gemaaid waarbij niet meer dan de helft van de oppervlakte wordt gemaaid en het maaisel wordt afgevoerd. Maaien is niet toegestaan tussen 1 april en 1 september;
- Het gebruik van chemische bestrijdingsmiddelen in het element is niet toegestaan m.u.v. pleksgewijze bestrijding van akkerdistel, ridderzuring, Jacobskruiskruid en Japanse Duizendknoop ;
- De rand wordt niet bemest en er wordt geen slootveegsel en/of – bagger opgebracht;
- De rand wordt niet beweid en bij beweiding van de aanliggende gronden is een raster aanwezig dat zich op de grens van het element met het aanliggende landbouwperceel bevindt;
- De rand wordt niet gebruikt als pad behoudens het incidentele gebruik als onderhoudspad voor het schouwen van de aanliggende sloot of het uitvoeren van onderhoud aan het element zelf

Rekentool kwaliteitsimpuls landschap

Aanvrager: [REDACTED]

Be	Pakket code	Omschrijving	Hoeveelheid	Tarief per eenheid	Bedrag per jaar	Bedrag per periode
Beheersvergoeding en/of opbrengstderiving						
1	L1B 7654	Bossingel Beheersvergoeding	6,25 are	€ 7,19	€ 44,94	€ 449,40
2	R2 7032	Kruidenrijke zoom Beheersvergoeding	3 are	€ 14,71	€ 44,13	€ 441,30
3	-	Verwijderen Beheersvergoeding	0 -	€ 0,00	€ 0,00	€ 0,00
4	-	Verwijderen Beheersvergoeding	0 -	€ 0,00	€ 0,00	€ 0,00
5	-	Verwijderen Beheersvergoeding	0 -	€ 0,00	€ 0,00	€ 0,00
6	-	Verwijderen Beheersvergoeding	0 -	€ 0,00	€ 0,00	€ 0,00
7	-	Verwijderen Beheersvergoeding	0 -	€ 0,00	€ 0,00	€ 0,00
8	-	Verwijderen Beheersvergoeding	0 -	€ 0,00	€ 0,00	€ 0,00
9	-	Verwijderen Beheersvergoeding	0 -	€ 0,00	€ 0,00	€ 0,00
10	-	Verwijderen Beheersvergoeding	0 -	€ 0,00	€ 0,00	€ 0,00
					€ 89,07	€ 890,70
Aanleg						
Aanleg begroot						€ 498,00
Grondwaardedaling						
	7101	De Meijerij	0,00 are	€ 622,41		€ 0,00
	7102	Boven-Dommel	0,00 are	€ 577,41		€ 0,00
	7103	Beerze Reusel	0,00 are	€ 653,93		€ 0,00
	7104	Baronie	0,00 are	€ 554,68		€ 0,00
	7105	Maas en Meierij	0,00 are	€ 586,03		€ 0,00
	7106	De Peel	0,00 are	€ 621,88		€ 0,00
	7107	Peel en Maas	0,00 are	€ 575,62		€ 0,00
	7108	Revitaliseringgebieden Klei	0,00 are	€ 590,77		€ 0,00
	7109	Revitaliseringgebieden Zand	9,25 are	€ 605,81		€ 5.603,74
	7112	Dijken geheel Noord-Brabant	0,00 are	€ 170,00		€ 0,00
						€ 5.603,74
Totaal						€ 6.992,44

* Aan deze berekening kunnen geen rechten worden onteend.