



BESTEMMINGSPLAN  
STRATUM BUITEN DE RING  
AKOESTISCH ONDERZOEK



# BESTEMMINGSPLAN STRATUM BUITEN DE RING

## AKOESTISCH ONDERZOEK

<b>In opdracht van</b>	Mevr. A. Hardon Gemeente Eindhoven
<b>Opgesteld door</b>	Omgevingsdienst Zuidoost-Brabant Keizer Karel V Singel 8 Postbus 8035 5601 KA Eindhoven
<b>Auteur</b>	ir. I. van Beek
<b>Projectnummer</b>	221600
<b>Datum</b>	19 maart 2015
<b>Status</b>	Definitief





## Inhoudsopgave

<b>1. Inleiding</b> .....	<b>1</b>
<b>2. WETTELIJK KADER</b> .....	<b>2</b>
2.1. Wet geluidhinder .....	2
2.1.1. Geluidsgevoelige objecten.....	2
2.1.2. Wegverkeer.....	2
<b>3. INVOERGEGEVENS</b> .....	<b>4</b>
3.1. Algemeen.....	4
3.2. Verkeersgegevens.....	4
3.3. Bodemgebieden.....	4
3.4. Rekenmodel .....	4
<b>4. BEREKENINGSRESULTATEN EN TOETSING</b> .....	<b>5</b>
4.1. Resultaten Wet geluidhinder .....	5
4.2. Maatregelen .....	9
4.3. Cumulatie.....	9
<b>5. CONCLUSIES</b> .....	<b>10</b>
5.1. Vast te stellen hogere waarden .....	10

## Bijlagen

1. Plangebied
2. Locatie toetspunten
3. Invoergegevens model  
(Bijlage 3.4 invoergegevens gebouwen is zeer groot. Kan separaat opgevraagd worden bij de ODZOB)
4. Rekenresultaten



## 1. Inleiding

In opdracht van de gemeente Eindhoven is door de Omgevingsdienst Zuidoost-Brabant een akoestisch onderzoek verricht ten behoeve van de actualisatie van het bestemmingsplan Stratum buiten de Ring. De gemeente is voornemens om een aantal panden binnen het bestemmingsplangebied die nu een niet-geluidgevoelige bestemming hebben, een gevoelige bestemming te geven. Hiervoor is een excelbestand met adressen aangeleverd, zie bijlage 1. Deze lijst is uitgangspunt voor het akoestisch onderzoek.

In het onderzoek wordt de toekomstige geluidbelasting (2025) ter hoogte van de panden inzichtelijk gemaakt en wordt getoetst aan de grenswaarden conform de Wet geluidhinder. De omliggende 30 km-wegen zijn hierbij buiten beschouwing gelaten, aangezien deze wegen in het kader van de Wet geluidhinder niet zoneringsplichtig zijn.

## 2. WETTELIJK KADER

### 2.1. Wet geluidhinder

#### 2.1.1. Geluidsgevoelige objecten

De Wet geluidhinder biedt bescherming tegen wegverkeerslawaai ter hoogte van geluidsgevoelige objecten. In de Wet geluidhinder wordt een beperkt aantal typen objecten beschermd, te weten:

- woningen
- andere geluidsgevoelige gebouwen
- geluidsgevoelige terreinen

#### 2.1.2. Wegverkeer

Conform hoofdstuk VI, art. 74, lid 1 van de Wet geluidhinder heeft een weg in stedelijk gebied een zone die zich uitstrekt vanaf de as van de weg tot 200 m aan weerszijden van een weg, bestaande uit één of twee rijstroken en tot 350 m aan weerszijden van een weg, bestaande uit drie of meer rijstroken.

De te onderzoeken locaties liggen conform hoofdstuk VI, art. 74 Wgh binnen de zones van de volgende wegen:

- Aalsterweg
- Antoon Coolenlaan
- Boutenslaan
- Floralaan-Oost
- Floralaan-West
- Heezerweg
- Leenderweg
- Leostraat
- Neushoornstraat
- Piuslaan
- St. Bonifaciuslaan
- St. Petrus Canisiuslaan
- Tivolilaan

Alle overige in of nabij het plangebied gelegen wegen zijn niet zoneringsplichtig conform art. 74, lid 2 van de Wet geluidhinder, aangezien voor deze wegen een maximumsnelheid van 30 km/uur geldt of in de toekomst gaat gelden conform de nota 'Eindhoven op weg'. Deze wegen zijn voor wat betreft de toetsing aan de Wet geluidhinder buiten beschouwing gelaten. De 30 km-wegen zijn wel meegenomen bij het bepalen van de gecumuleerde geluidbelasting.

Op grond van verdere ontwikkelingen in de techniek en het treffen van geluidsreducerende maatregelen aan de motorvoertuigen, is te verwachten, dat het wegverkeer in de toekomst minder geluid zal produceren dan momenteel het geval is. Binnen de Wet geluidhinder is middels artikel 110g de mogelijkheid geschapen om deze vermindering van de geluidsproductie in de geluidbelasting door te voeren. Deze aftrek als bedoeld in artikel 110g bedraagt 2 dB voor wegen waarvoor de representatief te achten snelheid van lichte motorvoertuigen 70 km/uur of meer bedraagt en 5 dB voor de overige wegen.



Deze aftrek mag alleen toegepast worden bij het toetsen van de geluidbelasting aan de normstelling en niet bij het bepalen van het binnenniveau (artikel 3.4 Reken- en Meetvoorschrift Geluid 2012).

De berekende geluidbelastingen per weg worden getoetst aan de voorkeursgrenswaarde van  $L_{den}$  48 dB. Indien de voorkeursgrenswaarde wordt overschreden, kan conform artikel 82, lid 2, Wgh een hogere grenswaarde worden vastgesteld door burgemeester en wethouders van de gemeente Eindhoven. Dit geldt alleen wanneer, ook door het treffen van (afscherpende) maatregelen, niet aan de grenswaarde kan worden voldaan, ofwel tegen het treffen van deze maatregelen bezwaren bestaan van stedenbouwkundige-, verkeerskundige-, landschappelijke of financiële aard. Hoofddlijn in het zoeken naar maatregelen en alternatieven is dat:

- eerst maatregelen aan de bron worden onderzocht, en als deze (gemotiveerd) niet mogelijk blijken;
- overdrachtsmaatregelen worden onderzocht, en als deze (gemotiveerd) niet mogelijk blijken;
- maatregelen bij de ontvanger worden onderzocht.

De berekende geluidbelastingen worden dan getoetst aan de maximale waarde met ontheffing zoals gesteld in de Wgh voor woningen in stedelijk gebied, zijnde  $L_{den}$  63 dB, artikel 83 Wgh. Wanneer de maximale ontheffingswaarde wordt overschreden, is een geluidgevoelige bestemming in beginsel niet mogelijk.

### **3. INVOERGEGEVENS**

#### **3.1. Algemeen**

De situatie is gemodelleerd op basis van de gegevens uit de RVMK en de BAG-gegevens voor de gemeente Eindhoven. De gemeente Eindhoven heeft een excelbestand aangeleverd met de adressen van de panden die mogelijk een geluidgevoelige bestemming krijgen. Een overzicht van de adressen is weergegeven in bijlage 1.

Op basis van Google Maps zijn rekenpunten opgenomen ter hoogte van de geprojecteerde gevoelige bestemmingen op 1,5, 4,5, 7,5 en 10,5m boven plaatselijk maaiveld. In bijlage 2 is de situering weergegeven van de rekenpunten.

#### **3.2. Verkeersgegevens**

De verkeersgegevens voor 2025 zijn afkomstig van de Regionale Verkeersmilieukaart (Promil 3.06.01), zie ook bijlage 3, waarbij rekening is gehouden met de realisatie van HOV2-lijn aan de Aalsterweg. De invoergegevens van het model zijn weergegeven in bijlage 3.

#### **3.3. Bodemgebieden**

Wegen zijn als akoestisch hard ingevoerd met een bodemfactor van 0. Bij de berekeningen is uitgegaan van een standaardbodemfactor van 0,0 (akoestisch hard).

#### **3.4. Rekenmodel**

Ter bepaling van de geluidbelasting is een overdrachtsmodel opgesteld met behulp van het softwarepakket Geomilieu V2.61 van DGMR conform het Reken- en meetvoorschrift geluid 2012.

## 4. BEREKENINGSRESULTATEN EN TOETSING

### 4.1. Resultaten Wet geluidhinder

In bijlage 4 zijn de gedetailleerde berekeningsresultaten per weg weergegeven.

De berekeningsresultaten voor het wegverkeer op de zoneringsplichtige wegen zijn weergegeven in de tabellen 4.1 t/m 4.13. In de tabellen zijn alleen de rekenpunten opgenomen, waar de geluidbelasting, inclusief aftrek conform artikel 110g Wgh, groter is dan de voorkeursgrenswaarde van  $L_{den}$  48 dB. De ten hoogst optredende geluidbelasting per waarneemhoogte is opgenomen. Wanneer de geluidbelasting hoger is dan de maximale ontheffingswaarde van  $L_{den}$  63 dB, is de waarde vetgedrukt en geaccentueerd.

Tabel 4.1: Berekeningsresultaten Aalsterweg incl. aftrek conform art. 110g Wgh

Rekenpunt	Omschrijving	Waarneemhoogte		
		1,5m	4,5m	7,5m
T001	Aalsterweg 177	<b>66</b>	<b>66</b>	--
T002	Aalsterweg 184	<b>66</b>	<b>66</b>	--
T003	Aalsterweg 192	<b>66</b>	<b>66</b>	--
T004	Aalsterweg 193	<b>65</b>	<b>65</b>	<b>65</b>
T005	Aalsterweg 195	63	<b>64</b>	<b>64</b>
T006	Aalsterweg 224	<b>66</b>	<b>66</b>	<b>66</b>
T007	Aalsterweg 230	<b>65</b>	<b>65</b>	<b>65</b>
T008	Balsemienstraat 1 t/m 3	--	--	49
T012	Floralaan-West 316	<b>63</b>	<b>63</b>	<b>63</b>
T054	Leostraat 115	56	57	--
T061	Orchideeënstraat 61	52	54	54

Tabel 4.2: Berekeningsresultaten Antoon Coolenlaan incl. aftrek conform art. 110g Wgh

Rekenpunt	Omschrijving	Waarneemhoogte		
		1,5m	4,5m	7,5m
T012	Floralaan-West 316	53	54	54

Tabel 4.3: Berekeningsresultaten Boutenslaan incl. aftrek conform art. 110g Wgh

Rekenpunt	Omschrijving	Waarneemhoogte		
		1,5m	4,5m	7,5m
T054	Leostraat 115	60	62	--

Tabel 4.4: Berekeningsresultaten Floralaan-Oost incl. aftrek conform art. 110g Wgh

Rekenpunt	Omschrijving	Waarneemhoogte		
		1,5m	4,5m	7,5m
T022	Heezerweg 347B	57	57	57

Tabel 4.5: Berekeningsresultaten Floralaan-West incl. aftrek conform art. 110g Wgh

Rekenpunt	Omschrijving	Waarneemhoogte		
		1,5m	4,5m	7,5m
T011	Floralaan-West 240 t/m 262	61	61	61
T012	Floralaan-West 316	51	52	53

Tabel 4.6: Berekeningsresultaten Heezerweg incl. aftrek conform art. 110g Wgh

Rekenpunt	Omschrijving	Waarneemhoogte		
		1,5m	4,5m	7,5m
T015	Heezerweg 212	61	61	61
T016	Heezerweg 303	59	60	60
T017	Heezerweg 303A	59	60	60
T018	Heezerweg 303B	59	60	60
T019	Heezerweg 305	59	60	60
T020	Heezerweg 317	59	60	60
T021	Heezerweg 319	59	59	--
T022	Heezerweg 347B	58	58	57
T064	Piuslaan 185a	52	53	--
T086	St. Gerlachstraat 100	49	51	51
T087	St. Gerlachstraat 101	--	54	54
T088	St. Gerlachstraat 99	--	50	51

Tabel 4.7: Berekeningsresultaten Leenderweg incl. aftrek conform art. 110g Wgh

Rekenpunt	Omschrijving	Waarneemhoogte		
		1,5m	4,5m	7,5m
T025	Heideveldstraat 6	60	61	62
T030	Kerstrooslaan 1	57	58	--
T031	Leenderweg 171	65	65	65
T032	Leenderweg 174	66	66	66
T033	Leenderweg 178	66	66	66
T034	Leenderweg 184	66	--	--
T035	Leenderweg 189	66	66	66
T036	Leenderweg 191	66	66	66
T037	Leenderweg 193(b)	66	66	66
T038	Leenderweg 228	66	66	66

T039	Leenderweg 231	65	65	65
T040	Leenderweg 234	66	68	67
T041	Leenderweg 244	66	67	67
T042	Leenderweg 254 t/m 258	66	67	66
T043	Leenderweg 257	65	66	66
T044	Leenderweg 259	66	66	66
T045	Leenderweg 265	66	66	66
T046	Leenderweg 269	66	66	66
T047	Leenderweg 283	67	67	66
T048	Leenderweg 288	65	66	66
T049	Leenderweg 292	65	66	66
T050	Leenderweg 298	66	--	--
T051	Leenderweg 329	65	66	66
T052	Leenderweg 331	65	66	66
T053	Leenderweg 339	65	66	66
T062	Pioenroosstraat 1	66	66	66
T063	Pioenroosstraat 14	51	52	53
T073	Roostenlaan 24 a/b	50	51	53
T098	Varenstraat 1	51	53	54

Tabel 4.8: Berekeningsresultaten Leostraat incl. aftrek conform art. 110g Wgh

Rekenpunt	Omschrijving	Waarneemhoogte		
		1,5m	4,5m	7,5m
T031	Leenderweg 171	61	62	62
T035	Leenderweg 189	53	54	55
T036	Leenderweg 191	52	53	54
T037	Leenderweg 193(b)	51	52	53
T054	Leostraat 115	69	69	--
T098	Varenstraat 1	--	--	52

Tabel 4.9: Berekeningsresultaten Neushoornstraat incl. aftrek conform art. 110g Wgh

Rekenpunt	Omschrijving	Waarneemhoogte		
		1,5m	4,5m	7,5m
T085	St. Bonifaciuslaan 300 t/m 310	55	55	56

Tabel 4.10: Berekeningsresultaten Piuslaan incl. aftrek conform art. 110g Wgh

Rekenpunt	Omschrijving	Waarneemhoogte		
		1,5m	4,5m	7,5m
T015	Heezerweg 212	69	70	70
T031	Leenderweg 171	68	69	69
T035	Leenderweg 189	51	52	52
T036	Leenderweg 191	51	52	51
T064	Piuslaan 185a	69	69	--
T084	St. Bonifaciuslaan 1 t/m 31	58	--	--
T089	St. Lutgartstraat 22 t/m 26	51	--	--

T098	Varenstraat 1	--	--	50
------	---------------	----	----	----

Tabel 4.11: Berekeningsresultaten St. Bonifaciuslaan incl. aftrek conform art. 110g Wgh

Rekenpunt	Omschrijving	Waarneemhoogte		
		1,5m	4,5m	7,5m
T084	St. Bonifaciuslaan 1 t/m 31	58	--	--
T089	St. Lutgartstraat 22 t/m 26	58	--	--

Tabel 4.12: Berekeningsresultaten St. Petrus Canisiuslaan incl. aftrek conform art. 110g Wgh

Rekenpunt	Omschrijving	Waarneemhoogte		
		1,5m	4,5m	7,5m
T085	St. Bonifaciuslaan 300 t/m 310	52	--	--

Tabel 4.13: Berekeningsresultaten Tivolilaan incl. aftrek conform art. 110g Wgh

Rekenpunt	Omschrijving	Waarneemhoogte		
		1,5m	4,5m	7,5m
T022	Heezerweg 347B	50	50	50
T085	St. Bonifaciuslaan 300 t/m 310	61	--	--
T096	Tivolilaan 27A	60	60	61
T097	Van Ennettenstraat 53 t/m 67	61	--	--

Uit de tabellen 4.1 t/m 4.13 blijkt dat de voorkeursgrenswaarde van  $L_{den}$  48 dB op verschillende rekenpunten wordt overschreden. Ter hoogte van een aantal rekenpunten vindt een overschrijding 1-7 dB van de maximale ontheffingswaarde van  $L_{den}$  63 dB plaats. Dit is het geval bij de volgende punten:

- Aalsterweg 177
- Aalsterweg 184
- Aalsterweg 192
- Aalsterweg 193
- Aalsterweg 195
- Aalsterweg 224
- Aalsterweg 230
- Floralaan-West 316
- Heezerweg 212
- Leenderweg 171
- Leenderweg 174
- Leenderweg 178
- Leenderweg 184
- Leenderweg 189
- Leenderweg 191
- Leenderweg 193B
- Leenderweg 228
- Leenderweg 231
- Leenderweg 234
- Leenderweg 244
- Leenderweg 254 t/m 258
- Leenderweg 257

- Leenderweg 259
- Leenderweg 265
- Leenderweg 269
- Leenderweg 283
- Leenderweg 288
- Leenderweg 292
- Leenderweg 298
- Leenderweg 329
- Leenderweg 331
- Leenderweg 339
- Leostraat 115
- Pioenroosstraat 1
- Piuslaan 185A

## 4.2. Maatregelen

Omdat de voorkeursgrenswaarde van  $L_{den}$  48 dB wordt overschreden moet gekeken worden of de geluidbelasting kan worden teruggebracht tot de voorkeursgrenswaarde.

De Aalsterweg is ingevoerd met wegdektype W4B (SMA-NL8). De Floralaan-West (deels), Antoon Coolenlaan en St. Petrus Canisiuslaan zijn ingevoerd met wegdektype W8 (met oppervlaktebewerking). De Floralaan-Oost en -West (deels), Boutenslaan, Heezerweg, Piuslaan, Tivolilaan, Leenderweg, Leostraat, St. Bonifaciuslaan en Neushoornstraat zijn ingevoerd met wegdektype W0 (referentiewegdek). Het toepassen van een stiller wegdek (SMA of Dunne deklagen A) in plaats van een referentiewegdek geeft een beperkte reductie van de geluidbelasting van 1-2 dB. De voorkeursgrenswaarde van  $L_{den}$  48 dB wordt in dat geval nog steeds overschreden. Daarnaast zullen maatregelen aan het wegdek dermate kostbaar zijn, dat deze redelijkerwijs niet te verlangen zijn.

Ook het treffen van overdrachtsmaatregelen in de vorm van geluidschermen en/of -wallen is, rekening houdend met het wegprofiel, geen reële optie.

## 4.3. Cumulatie

In het kader van een goede ruimtelijke ordening is ook gekeken naar de gecumuleerde geluidbelasting van alle zoneringsplichtige en 30 km-wegen. De resultaten exclusief aftrek conform art. 110g Wgh zijn opgenomen in bijlage 4. Hieruit blijkt dat de gecumuleerde geluidbelasting ten hoogste  $L_{den}$  72 dB excl. aftrek conform art. 110g Wgh bedraagt.

## 5. CONCLUSIES

Ten behoeve van de actualisatie van het bestemmingsplan Stratum buiten de Ring zijn wegverkeerslawaaberekeningen uitgevoerd. Naar aanleiding van de resultaten kunnen de volgende conclusies getrokken worden.

- In het akoestisch onderzoek is de geluidbelasting bepaald ter hoogte van 98 locaties.
- Uit de berekeningsresultaten blijkt dat de geluidbelasting ten gevolge van de zoneringsplichtige wegen op 41 locaties voldoet aan de voorkeursgrenswaarde van  $L_{den}$  48 dB.
- Op de overige 57 locaties wordt de voorkeursgrenswaarde overschreden.
- Op 34 locaties wordt ook de maximale ontheffingswaarde van  $L_{den}$  63 dB overschreden met 1–7 dB en is een geluidgevoelige bestemming in beginsel niet mogelijk.
- Het treffen van bron- en/of overdrachtsmaatregelen zullen niet resulteren in geluidbelastingen lager dan de voorkeursgrenswaarde ofwel de kosten van deze maatregelen zijn dusdanig hoog dat deze redelijkerwijs niet te verlangen zijn.
- De gecumuleerde geluidbelasting ten gevolge van het wegverkeer op de zoneringsplichtige wegen en 30 km-wegen bedraagt ten hoogste  $L_{den}$  72 dB exclusief aftrek conform art. 110g Wgh.

In bijlage 4 wordt een overzicht gegeven van de onderzochte locaties. Daarbij is aangegeven of de geluidbelasting voldoet aan de voorkeursgrenswaarde, groter is dan de voorkeursgrenswaarde, maar kleiner of gelijk aan de maximale ontheffingswaarde is of de maximale ontheffingswaarde overschrijdt.

### 5.1. Vast te stellen hogere waarden

De vast te stellen hogere waarden zijn in de tabellen 5.1 t/m 5.11 per weg weergegeven.

*Tabel 5.1: Vast te stellen hogere waarden Aalsterweg incl. aftrek conform art. 110g Wgh*

Rekenpunt	Omschrijving	Waarneemhoogte		
		1,5m	4,5m	7,5m
T008	Balsemienstraat 1 t/m 3	--	--	49
T061	Orchideeënstraat 61	52	54	54

*Tabel 5.2: Vast te stellen hogere waarden Floralaan-Oost incl. aftrek conform art. 110g Wgh*

Rekenpunt	Omschrijving	Waarneemhoogte		
		1,5m	4,5m	7,5m
T022	Heezerweg 347B	57	57	57

*Tabel 5.3: Vast te stellen hogere waarden Floralaan-West incl. aftrek conform art. 110g Wgh*

Rekenpunt	Omschrijving	Waarneemhoogte		
		1,5m	4,5m	7,5m
T011	Floralaan-West 240 t/m 262	61	61	61



Tabel 5.4: Vast te stellen hogere waarden Heezerweg incl. aftrek conform art. 110g Wgh

Rekenpunt	Omschrijving	Waarneemhoogte		
		1,5m	4,5m	7,5m
T016	Heezerweg 303	59	60	60
T017	Heezerweg 303A	59	60	60
T018	Heezerweg 303B	59	60	60
T019	Heezerweg 305	59	60	60
T020	Heezerweg 317	59	60	60
T021	Heezerweg 319	59	59	--
T022	Heezerweg 347B	58	58	57
T086	St. Gerlachstraat 100	49	51	51
T087	St. Gerlachstraat 101	--	54	54
T088	St. Gerlachstraat 99	--	50	51

Tabel 5.5: Vast te stellen hogere waarden Leenderweg incl. aftrek conform art. 110g Wgh

Rekenpunt	Omschrijving	Waarneemhoogte		
		1,5m	4,5m	7,5m
T025	Heideveldstraat 6	60	61	62
T030	Kerstrooslaan 1	57	58	--
T063	Pioenroosstraat 14	51	52	53
T073	Roostenlaan 24 a/b	50	51	53
T098	Varenstraat 1	51	53	54

Tabel 5.6: Vast te stellen hogere waarden Leostraat incl. aftrek conform art. 110g Wgh

Rekenpunt	Omschrijving	Waarneemhoogte		
		1,5m	4,5m	7,5m
T098	Varenstraat 1	--	--	52

Tabel 5.7: Vast te stellen hogere waarden Neushoornstraat incl. aftrek conform art. 110g Wgh

Rekenpunt	Omschrijving	Waarneemhoogte		
		1,5m	4,5m	7,5m
T085	St. Bonifaciuslaan 300 t/m 310	55	55	56

Tabel 5.8: Vast te stellen hogere waarden Piuslaan incl. aftrek conform art. 110g Wgh

Rekenpunt	Omschrijving	Waarneemhoogte		
		1,5m	4,5m	7,5m
T084	St. Bonifaciuslaan 1 t/m 31	58	--	--
T089	St. Lutgartstraat 22 t/m 26	51	--	--
T098	Varenstraat 1	--	--	50

Tabel 5.9: Vast te stellen hogere waarden St. Bonifaciuslaan incl. aftrek conform art. 110g Wgh

Rekenpunt	Omschrijving	Waarneemhoogte		
		1,5m	4,5m	7,5m
T084	St. Bonifaciuslaan 1 t/m 31	58	--	--
T089	St. Lutgartstraat 22 t/m 26	58	--	--

Tabel 5.10: Vast te stellen hogere waarden St. Petrus Canisiuslaan incl. aftrek conform art. 110g Wgh

Rekenpunt	Omschrijving	Waarneemhoogte		
		1,5m	4,5m	7,5m
T085	St. Bonifaciuslaan 300 t/m 310	52	--	--

Tabel 5.11: Vast te stellen hogere waarden Tivolilaan incl. aftrek conform art. 110g Wgh

Rekenpunt	Omschrijving	Waarneemhoogte		
		1,5m	4,5m	7,5m
T022	Heezerweg 347B	50	50	50
T085	St. Bonifaciuslaan 300 t/m 310	61	--	--
T096	Tivolilaan 27A	60	60	61
T097	Van Ennettenstraat 53 t/m 67	61	--	--

## **Bijlage 1**

Plangebied

## Overzicht adressen akoestisch onderzoek Stratum buiten de Ring

	Adres	Opmerking
1	Aalsterweg 177	
2	Aalsterweg 184	
3	Aalsterweg 192	
4	Aalsterweg 193	
5	Aalsterweg 195	
6	Aalsterweg 224	
7	Aalsterweg 230	
8	Balsemienstraat 1 t/m 3	
9	Begoniastraat 2b	
10	Cyclamenstraat 1	
11	Floralaan West 246 t/m 240	Nr. 240 t/m 262
12	Floralaan west 316	
13	Gladiolusstraat 21	
14	Gladiolusstraat 6 t/m 20	
15	Heezerweg 212	
16	Heezerweg 303	
17	Heezerweg 303a	
18	Heezerweg 303b	
19	Heezerweg 305	
20	Heezerweg 317	
21	Heezerweg 319	
22	Heezerweg 347B	
23	Heggenroosstraat 1	
24	Heggenroosstraat 1a	
25	Heideveldstraat 6	
26	Hortensiastraat 14	
27	Hortensiastraat 2	
28	Hortensiastraat 4	
29	Hyacinthstraat 16	
30	Kerstrooslaan 1	
31	Leenderweg 171	
32	Leenderweg 174	
33	Leenderweg 178	
34	Leenderweg 184 of 186	begane grond
35	Leenderweg 189	
36	Leenderweg 191	
37	Leenderweg 193(b)	
38	Leenderweg 228	
39	Leenderweg 231	
40	Leenderweg 234	
41	Leenderweg 244	
42	Leenderweg 254 t/m 258	
43	Leenderweg 257	
44	Leenderweg 259	
45	Leenderweg 265	
46	Leenderweg 269	
47	Leenderweg 283	

## Overzicht adressen akoestisch onderzoek Stratum buiten de Ring

	Adres	Opmerking
48	Leenderweg 288	
49	Leenderweg 292	
50	Leenderweg 298	Leenderweg 298c?
51	Leenderweg 329	
52	Leenderweg 331	
53	Leenderweg 339	
54	Leostraat 115	
55	Mimosaplein 3 t/m 10	begane grond
56	Moreelselaan 32 t/m 90	begane grond
57	Orchideenstraat 15	
58	Orchideenstraat 16	
59	Orchideenstraat 20	
60	Orchideenstraat 3	
61	Orchideenstraat 61	
62	Pioenroosstraat 1	
63	Pioenroosstraat 14	
64	Piuslaan 185a	
65	Ranonkelstraat 1	
66	Ranonkelstraat 26	
67	Ranonkelstraat 43	
68	Ranonkelstraat 57	
69	Ranonkelstraat 79	
70	Resedastraat 36 t/m 50	begane grond
71	Roostenlaan 124 t/m 136	
72	Roostenlaan 138 t/m 146	
73	Roostenlaan 24a/b	
74	Roostenlaan 44	
75	Roostenlaan 46	
76	Roostenlaan 54	
77	Roostenlaan 57	
78	Roostenlaan 59	
79	Roostenlaan 67	
80	Roostenlaan 74	
81	Roostenlaan 76	
82	Saenredamstraat 6 of 8	begane grond
83	Seringenstraat 20	
84	St Bonifaciuslaan 1 t/m 31	begane grond
85	St Bonifaciuslaan 300 t/m 310	begane grond
86	St Gerlachstraat 100	
87	St Gerlachstraat 101	
88	St Gerlachstraat 99	
89	St Lutgartstraat 22 t/m 26	begane grond
90	St. Gerardusplein 13	
91	St. Gerardusplein 15 t/m 15c	begane grond
92	St. Gerardusplein 2	
93	St. Gerardusplein 20	
94	St. Gerardusplein 24	

## Overzicht adressen akoestisch onderzoek Stratum buiten de Ring

	Adres	Opmerking
95	Tapirstraat 14	
96	Tivolilaan 27a	
97	van Ennettenstraat 53 t/m 67	begane grond
98	Varenstraat 1	



382000

381000

162000

163000

## **Bijlage 2**

Locatie toetspunten



Model: 05-03-2015 Stratum buiten de Ring 2025  
 Groep: (hoofdgroep)  
 Lijst van Rekenpunten, voor rekenmethode Wegverkeerslawaaai - RMW-2012

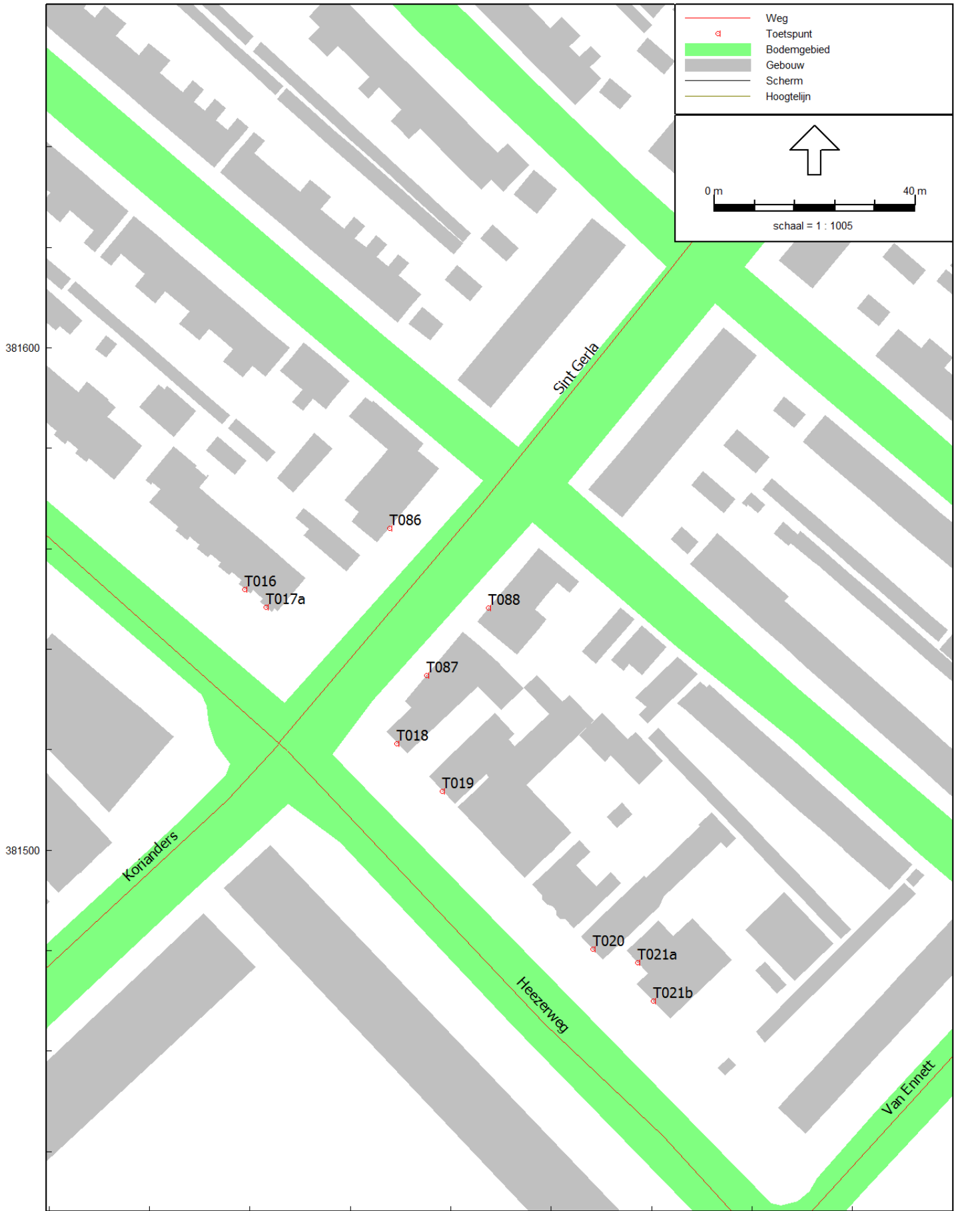
Naam	Omschr.	Maaiveld	Hdef.	Hoogte A	Hoogte B	Hoogte C	Hoogte D	Hoogte E	Hoogte F	Gevel
T001	Aalsterweg 177	18,25	Relatief	1,50	4,50	--	--	--	--	Ja
T002	Aalsterweg 184	18,11	Relatief	1,50	4,50	--	--	--	--	Ja
T003	Aalsterweg 192	18,15	Relatief	1,50	4,50	--	--	--	--	Ja
T004	Aalsterweg 193	18,31	Relatief	1,50	4,50	7,50	--	--	--	Ja
T005a	Aalsterweg 195	18,29	Relatief	1,50	4,50	7,50	--	--	--	Ja
T005b	Aalsterweg 195	18,32	Relatief	1,50	4,50	7,50	--	--	--	Ja
T005c	Aalsterweg 195	18,37	Relatief	1,50	4,50	--	--	--	--	Ja
T006	Aalsterweg 224	18,21	Relatief	1,50	4,50	7,50	--	--	--	Ja
T007	Aalsterweg 230	18,22	Relatief	1,50	4,50	7,50	--	--	--	Ja
T008	Balsemienstraat 1 t/m 3	18,51	Relatief	1,50	4,50	7,50	--	--	--	Ja
T009	Begoniastraat 2b	19,12	Relatief	1,50	4,50	--	--	--	--	Ja
T010a	Cyclamenstraat 01	19,07	Relatief	1,50	4,50	7,50	10,50	--	--	Ja
T010b	Cyclamenstraat 01	19,07	Relatief	1,50	4,50	7,50	10,50	--	--	Ja
T011a	Floralaan West 240 t/m 262	19,34	Relatief	1,50	4,50	7,50	--	--	--	Ja
T011b	Floralaan West 240 t/m 262	19,27	Relatief	1,50	4,50	7,50	--	--	--	Ja
T012a	Floralaan West 316	18,43	Relatief	1,50	4,50	7,50	--	--	--	Ja
T012b	Floralaan West 316	18,44	Relatief	1,50	4,50	7,50	--	--	--	Ja
T012c	Floralaan West 316	18,46	Relatief	1,50	4,50	7,50	--	--	--	Ja
T013	Gladiolusstraat 21	19,09	Relatief	1,50	4,50	7,50	10,50	--	--	Ja
T014a	Gladiolusstraat 6 t/m 20	19,18	Relatief	1,50	4,50	7,50	10,50	--	--	Ja
T014b	Gladiolusstraat 6 t/m 20	19,16	Relatief	1,50	4,50	7,50	10,50	--	--	Ja
T014c	Gladiolusstraat 6 t/m 20	19,14	Relatief	1,50	4,50	7,50	10,50	--	--	Ja
T015a	Heezerweg 212	18,88	Relatief	1,50	4,50	7,50	--	--	--	Ja
T015b	Heezerweg 212	18,87	Relatief	1,50	4,50	7,50	--	--	--	Ja
T016	Heezerweg 303	19,35	Relatief	1,50	4,50	7,50	--	--	--	Ja
T017a	Heezerweg 303a	19,36	Relatief	1,50	4,50	7,50	--	--	--	Ja
T018	Heezerweg 303b	19,40	Relatief	1,50	4,50	7,50	--	--	--	Ja
T019	Heezerweg 305	19,41	Relatief	1,50	4,50	7,50	--	--	--	Ja
T020	Heezerweg 317	19,45	Relatief	1,50	4,50	7,50	--	--	--	Ja
T021a	Heezerweg 319	19,45	Relatief	1,50	4,50	--	--	--	--	Ja
T021b	Heezerweg 319	19,47	Relatief	1,50	4,50	--	--	--	--	Ja
T022a	Heezerweg 347B	20,00	Relatief	1,50	4,50	7,50	--	--	--	Ja
T022b	Heezerweg 347B	19,99	Relatief	1,50	4,50	7,50	--	--	--	Ja
T023	Heggenrooslaan 1	19,28	Relatief	1,50	4,50	7,50	--	--	--	Ja
T024	Heggenrooslaan 1a	19,27	Relatief	1,50	4,50	7,50	--	--	--	Ja
T025	Heideveldstraat 6	19,46	Relatief	1,50	4,50	7,50	--	--	--	Ja
T026	Hortensiastraat 14	18,86	Relatief	1,50	4,50	7,50	--	--	--	Ja
T027a	Hortensiastraat 02	18,85	Relatief	1,50	4,50	7,50	--	--	--	Ja
T027b	Hortensiastraat 02	18,85	Relatief	1,50	4,50	7,50	--	--	--	Ja
T028	Hortensiastraat 4	18,85	Relatief	1,50	4,50	7,50	--	--	--	Ja
T029a	Hyacinthstraat 16	19,17	Relatief	1,50	4,50	7,50	--	--	--	Ja
T029b	Hyacinthstraat 16	19,19	Relatief	1,50	4,50	7,50	--	--	--	Ja
T030	Kerstrooslaan 1	19,35	Relatief	1,50	4,50	--	--	--	--	Ja
T031a	Leenderweg 171	18,87	Relatief	1,50	4,50	7,50	--	--	--	Ja
T031b	Leenderweg 171	18,87	Relatief	1,50	4,50	7,50	--	--	--	Ja
T032	Leenderweg 174	19,18	Relatief	1,50	4,50	7,50	--	--	--	Ja
T033	Leenderweg 178	19,23	Relatief	1,50	4,50	7,50	--	--	--	Ja
T034	Leenderweg 184	19,27	Relatief	1,50	--	--	--	--	--	Ja
T035	Leenderweg 189	19,00	Relatief	1,50	4,50	7,50	--	--	--	Ja
T036	Leenderweg 191	19,01	Relatief	1,50	4,50	7,50	--	--	--	Ja
T037	Leenderweg 193(b)	19,04	Relatief	1,50	4,50	7,50	--	--	--	Ja
T038	Leenderweg 228	19,41	Relatief	1,50	4,50	7,50	--	--	--	Ja
T039	Leenderweg 231	19,37	Relatief	1,50	4,50	7,50	--	--	--	Ja
T040	Leenderweg 234	19,40	Relatief	1,50	4,50	7,50	--	--	--	Ja
T041a	Leenderweg 244	19,38	Relatief	1,50	4,50	7,50	--	--	--	Ja
T041b	Leenderweg 244	19,37	Relatief	1,50	4,50	7,50	--	--	--	Ja
T042	Leenderweg 254 tm 258	19,40	Relatief	1,50	4,50	7,50	--	--	--	Ja
T043	Leenderweg 257	19,44	Relatief	1,50	4,50	7,50	--	--	--	Ja
T044	Leenderweg 259	19,45	Relatief	1,50	4,50	7,50	--	--	--	Ja
T045	Leenderweg 265	19,45	Relatief	1,50	4,50	7,50	--	--	--	Ja
T046	Leenderweg 269	19,45	Relatief	1,50	4,50	7,50	--	--	--	Ja

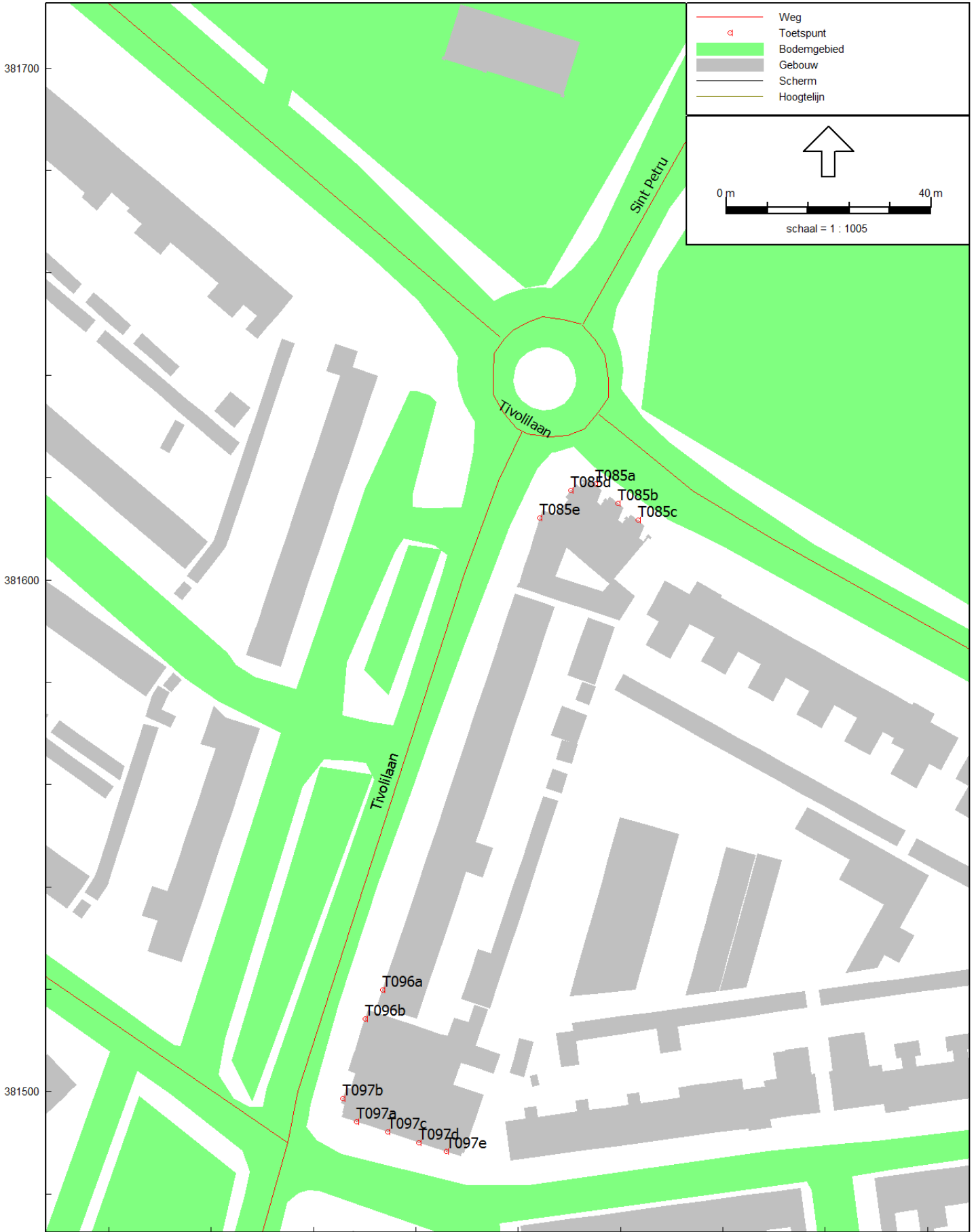
Model: 05-03-2015 Stratum buiten de Ring 2025  
 Groep: (hoofdgroep)  
 Lijst van Rekenpunten, voor rekenmethode Wegverkeerslawaaai - RMW-2012

Naam	Omschr.	Maaiveld	Hdef.	Hoogte A	Hoogte B	Hoogte C	Hoogte D	Hoogte E	Hoogte F	Gevel
T047a	Leenderweg 283	19,43	Relatief	1,50	4,50	7,50	--	--	--	Ja
T047b	Leenderweg 283	19,43	Relatief	1,50	--	--	--	--	--	Ja
T047c	Leenderweg 283	19,43	Relatief	1,50	4,50	7,50	--	--	--	Ja
T048	Leenderweg 288	19,65	Relatief	1,50	4,50	7,50	--	--	--	Ja
T049	Leenderweg 292	19,69	Relatief	1,50	4,50	7,50	--	--	--	Ja
T050	Leenderweg 298	19,81	Relatief	1,50	--	--	--	--	--	Ja
T051a	Leenderweg 329	19,81	Relatief	1,50	4,50	7,50	--	--	--	Ja
T051a	Leenderweg 329	19,80	Relatief	1,50	4,50	7,50	--	--	--	Ja
T052	Leenderweg 331	19,82	Relatief	1,50	4,50	7,50	--	--	--	Ja
T053	Leenderweg 339	19,87	Relatief	1,50	4,50	7,50	--	--	--	Ja
T054	Leostraat 115	18,00	Relatief	1,50	4,50	--	--	--	--	Ja
T055	Mimosaplein 3 t/m 10	19,49	Relatief	1,50	--	--	--	--	--	Ja
T056a	Moreelselaan 32 t/m 90	18,35	Relatief	1,50	--	--	--	--	--	Ja
T056b	Moreelselaan 32 t/m 90	18,37	Relatief	1,50	--	--	--	--	--	Ja
T056c	Moreelselaan 32 t/m 90	18,42	Relatief	1,50	--	--	--	--	--	Ja
T056d	Moreelselaan 32 t/m 90	18,42	Relatief	1,50	--	--	--	--	--	Ja
T056e	Moreelselaan 32 t/m 90	18,42	Relatief	1,50	--	--	--	--	--	Ja
T057	Orchideeenstraat 15	18,75	Relatief	1,50	4,50	7,50	--	--	--	Ja
T058a	Orchideeenstraat 16	18,75	Relatief	1,50	4,50	--	--	--	--	Ja
T058b	Orchideeenstraat 16	18,74	Relatief	1,50	4,50	--	--	--	--	Ja
T059a	Orchideeenstraat 20	18,72	Relatief	1,50	4,50	7,50	--	--	--	Ja
T059b	Orchideeenstraat 20	18,72	Relatief	1,50	4,50	7,50	--	--	--	Ja
T060	Orchideeenstraat 3	18,78	Relatief	1,50	4,50	7,50	--	--	--	Ja
T061	Orchideeenstraat 61	18,34	Relatief	1,50	4,50	7,50	--	--	--	Ja
T062a	Pioenroosstraat 1	19,78	Relatief	1,50	4,50	7,50	--	--	--	Ja
T062b	Pioenroosstraat 1	19,80	Relatief	1,50	4,50	7,50	--	--	--	Ja
T063	Pioenroosstraat 14	19,68	Relatief	1,50	4,50	7,50	--	--	--	Ja
T064	Piuslaan 185a	18,89	Relatief	1,50	4,50	--	--	--	--	Ja
T065	Ranonkelstraat 01	19,23	Relatief	1,50	4,50	7,50	--	--	--	Ja
T066a	Ranonkelstraat 26	18,87	Relatief	1,50	4,50	7,50	--	--	--	Ja
T066b	Ranonkelstraat 26	18,86	Relatief	1,50	4,50	7,50	--	--	--	Ja
T067a	Ranonkelstraat 43	18,87	Relatief	1,50	4,50	7,50	--	--	--	Ja
T067b	Ranonkelstraat 43	18,86	Relatief	1,50	4,50	7,50	--	--	--	Ja
T068	Ranonkelstraat 57	18,78	Relatief	1,50	4,50	7,50	--	--	--	Ja
T069	Ranonkelstraat 79	18,65	Relatief	1,50	4,50	7,50	--	--	--	Ja
T070a	Resedastraat 36 t/m 50	19,53	Relatief	1,50	--	--	--	--	--	Ja
T070b	Resedastraat 36 t/m 50	19,52	Relatief	1,50	--	--	--	--	--	Ja
T071a	Roostenlaan 124 t/m 136	19,22	Relatief	1,50	4,50	7,50	--	--	--	Ja
T071b	Roostenlaan 124 t/m 136	19,24	Relatief	1,50	4,50	7,50	--	--	--	Ja
T072a	Roostenlaan 138 t/m 146	19,26	Relatief	1,50	4,50	7,50	--	--	--	Ja
T072b	Roostenlaan 138 t/m 146	19,27	Relatief	1,50	4,50	7,50	--	--	--	Ja
T073	Roostenlaan 24 a/b	18,97	Relatief	1,50	4,50	7,50	--	--	--	Ja
T074	Roostenlaan 44	19,08	Relatief	1,50	4,50	7,50	--	--	--	Ja
T075	Roostenlaan 46	19,08	Relatief	1,50	4,50	7,50	--	--	--	Ja
T076	Roostenlaan 54	19,08	Relatief	1,50	4,50	7,50	--	--	--	Ja
T077	Roostenlaan 57	19,20	Relatief	1,50	4,50	7,50	--	--	--	Ja
T078	Roostenlaan 59	19,22	Relatief	1,50	4,50	7,50	--	--	--	Ja
T079	Roostenlaan 67	19,21	Relatief	1,50	4,50	7,50	--	--	--	Ja
T080a	Roostenlaan 74	19,12	Relatief	1,50	4,50	7,50	--	--	--	Ja
T080b	Roostenlaan 74	19,13	Relatief	1,50	4,50	7,50	--	--	--	Ja
T081a	Roostenlaan 76	19,18	Relatief	1,50	4,50	7,50	--	--	--	Ja
T081b	Roostenlaan 76	19,16	Relatief	1,50	4,50	7,50	--	--	--	Ja
T082a	Saenredamstraat 6 of 8	18,34	Relatief	1,50	--	--	--	--	--	Ja
T082b	Saenredamstraat 6 of 8	18,33	Relatief	1,50	--	--	--	--	--	Ja
T083	Seringenstraat 20	18,92	Relatief	1,50	4,50	7,50	--	--	--	Ja
T084a	St. Bonifaciuslaan 1 t/m 31	18,64	Relatief	1,50	--	--	--	--	--	Ja
T084b	St. Bonifaciuslaan 1 t/m 31	18,63	Relatief	1,50	--	--	--	--	--	Ja
T084c	St. Bonifaciuslaan 1 t/m 31	18,64	Relatief	1,50	--	--	--	--	--	Ja
T084d	St. Bonifaciuslaan 1 t/m 31	18,63	Relatief	1,50	--	--	--	--	--	Ja
T085a	St. Bonifaciuslaan 300 t/m 310	19,02	Relatief	1,50	--	--	--	--	--	Ja
T085b	St. Bonifaciuslaan 300 t/m 310	19,02	Relatief	1,50	--	--	--	--	--	Ja

Model: 05-03-2015 Stratum buiten de Ring 2025  
 Groep: (hoofdgroep)  
 Lijst van Rekenpunten, voor rekenmethode Wegverkeerslawaaï - RMW-2012

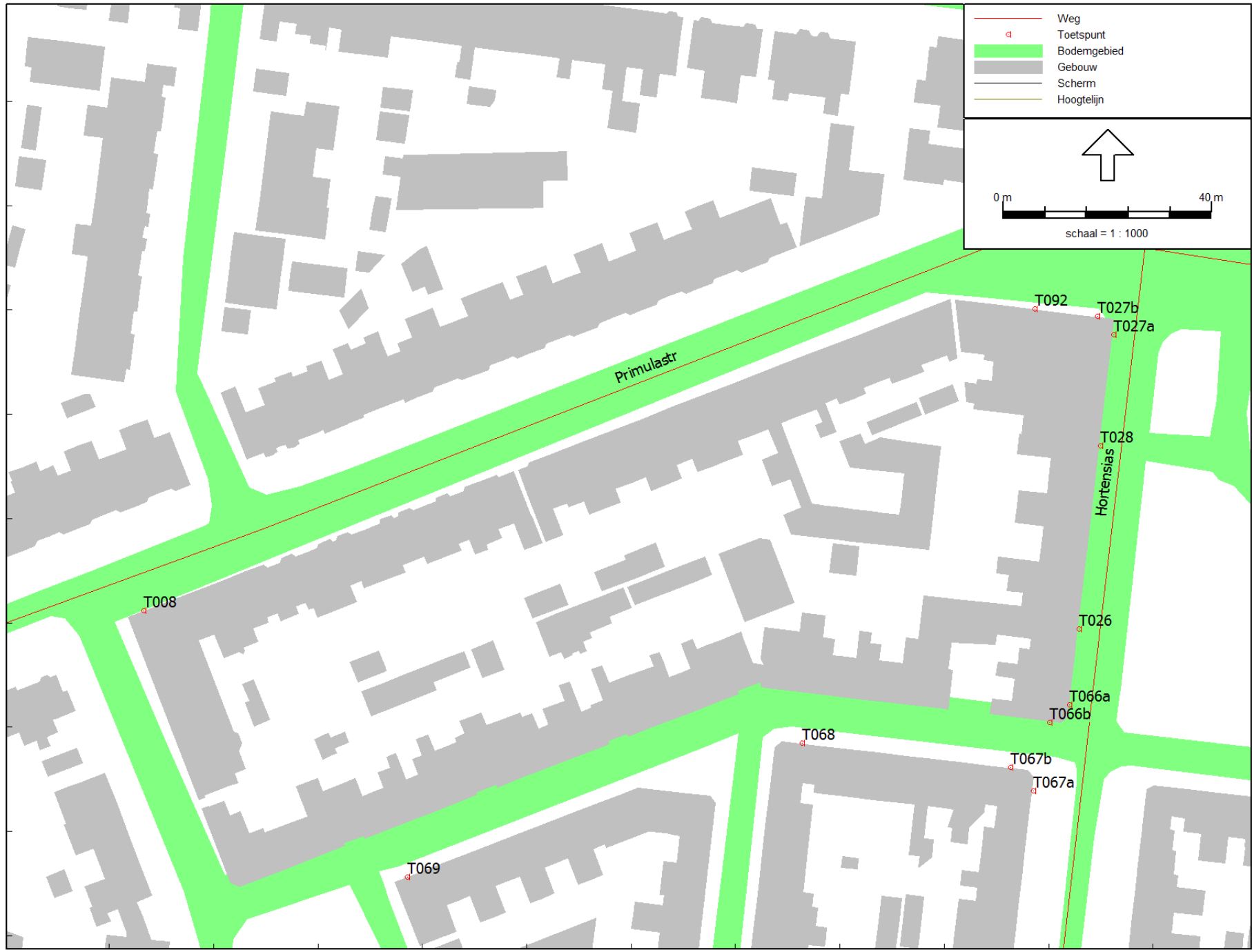
Naam	Omschr.	Maaiveld	Hdef.	Hoogte A	Hoogte B	Hoogte C	Hoogte D	Hoogte E	Hoogte F	Gevel
T085c	St. Bonifaciuslaan 300 t/m 310	19,01	Relatief	1,50	--	--	--	--	--	Ja
T085d	St. Bonifaciuslaan 300 t/m 310	19,03	Relatief	1,50	--	--	--	--	--	Ja
T085e	St. Bonifaciuslaan 300 t/m 310	19,04	Relatief	1,50	--	--	--	--	--	Ja
T086	St. Gerlachstraat 100	19,32	Relatief	1,50	4,50	7,50	--	--	--	Ja
T087	St. Gerlachstraat 101	19,37	Relatief	--	4,50	7,50	--	--	--	Ja
T088	St. Gerlachstraat 99	19,33	Relatief	1,50	4,50	7,50	--	--	--	Ja
T089a	St. Lutgartstraat 22 t/m 26	18,63	Relatief	1,50	--	--	--	--	--	Ja
T089b	St. Lutgartstraat 22 t/m 26	18,60	Relatief	1,50	--	--	--	--	--	Ja
T090	St. Gerardusplein 13	18,79	Relatief	1,50	4,50	7,50	--	--	--	Ja
T091	St. Gerardusplein 15 t/m 15c	18,80	Relatief	1,50	--	--	--	--	--	Ja
T092	St. Gerardusplein 2	18,84	Relatief	1,50	4,50	7,50	--	--	--	Ja
T093	St. Gerardusplein 20	18,85	Relatief	1,50	4,50	7,50	--	--	--	Ja
T094	St. Gerardusplein 24	18,91	Relatief	1,50	4,50	7,50	--	--	--	Ja
T095	Tapirstraat 14	19,80	Relatief	1,50	4,50	--	--	--	--	Ja
T096a	Tivolilaan 27a	19,17	Relatief	1,50	4,50	--	--	--	--	Ja
T096b	Tivolilaan 27a	19,19	Relatief	1,50	--	--	--	--	--	Ja
T097a	Van Ennettenstraat 53 t/m 67	19,25	Relatief	1,50	--	--	--	--	--	Ja
T097b	Van Ennettenstraat 53 t/m 67	19,24	Relatief	1,50	--	--	--	--	--	Ja
T097c	Van Ennettenstraat 53 t/m 67	19,24	Relatief	1,50	--	--	--	--	--	Ja
T097d	Van Ennettenstraat 53 t/m 67	19,23	Relatief	1,50	--	--	--	--	--	Ja
T097e	Van Ennettenstraat 53 t/m 67	19,22	Relatief	1,50	--	--	--	--	--	Ja
T098	Varenstraat 1	18,95	Relatief	1,50	4,50	7,50	--	--	--	Ja







161700



- Weg
- Toetspunt
- Bodemgebied
- Gebouw
- Scherm
- Hoogtelijn

0 m 40 m

↑

schaal = 1 : 1000



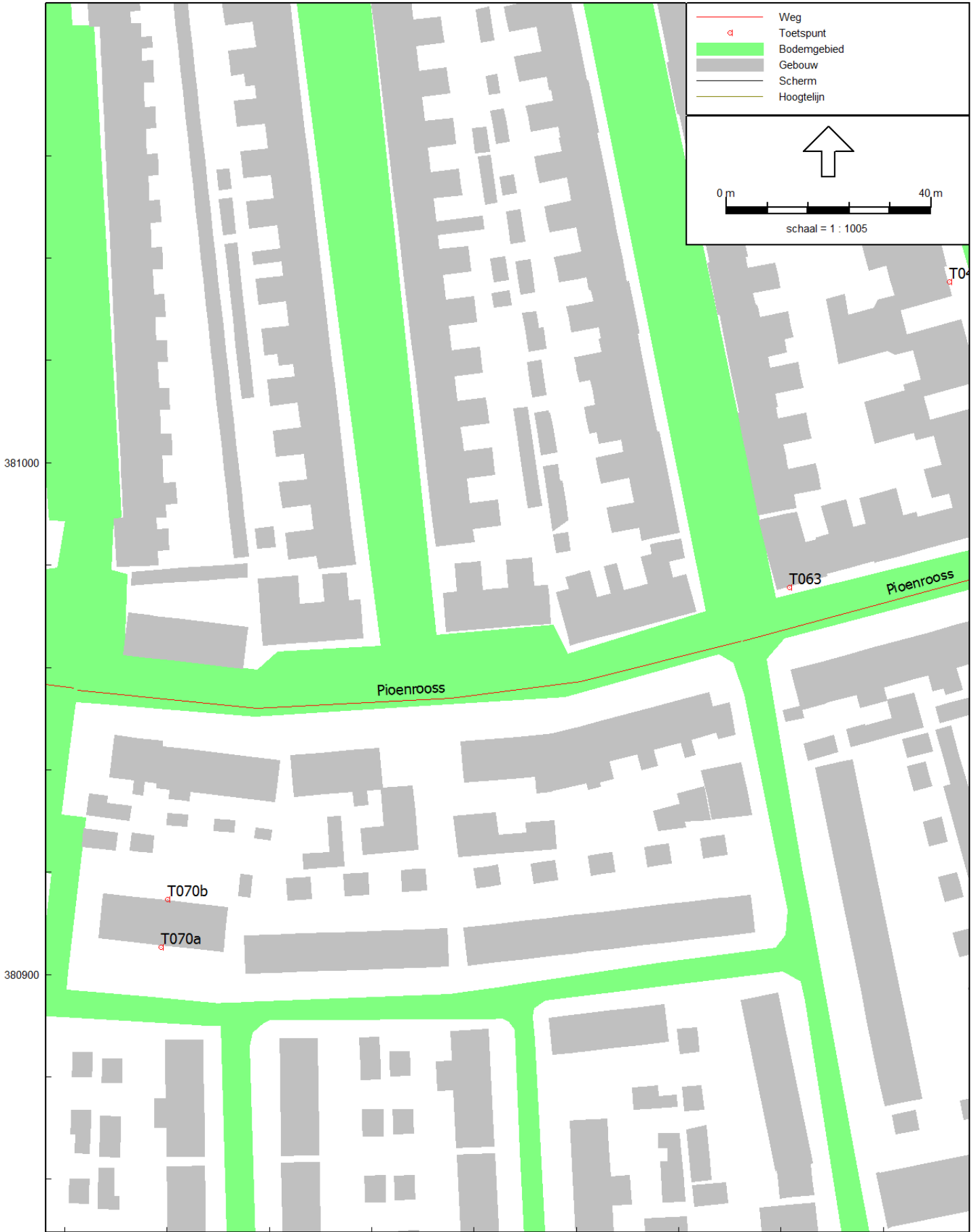


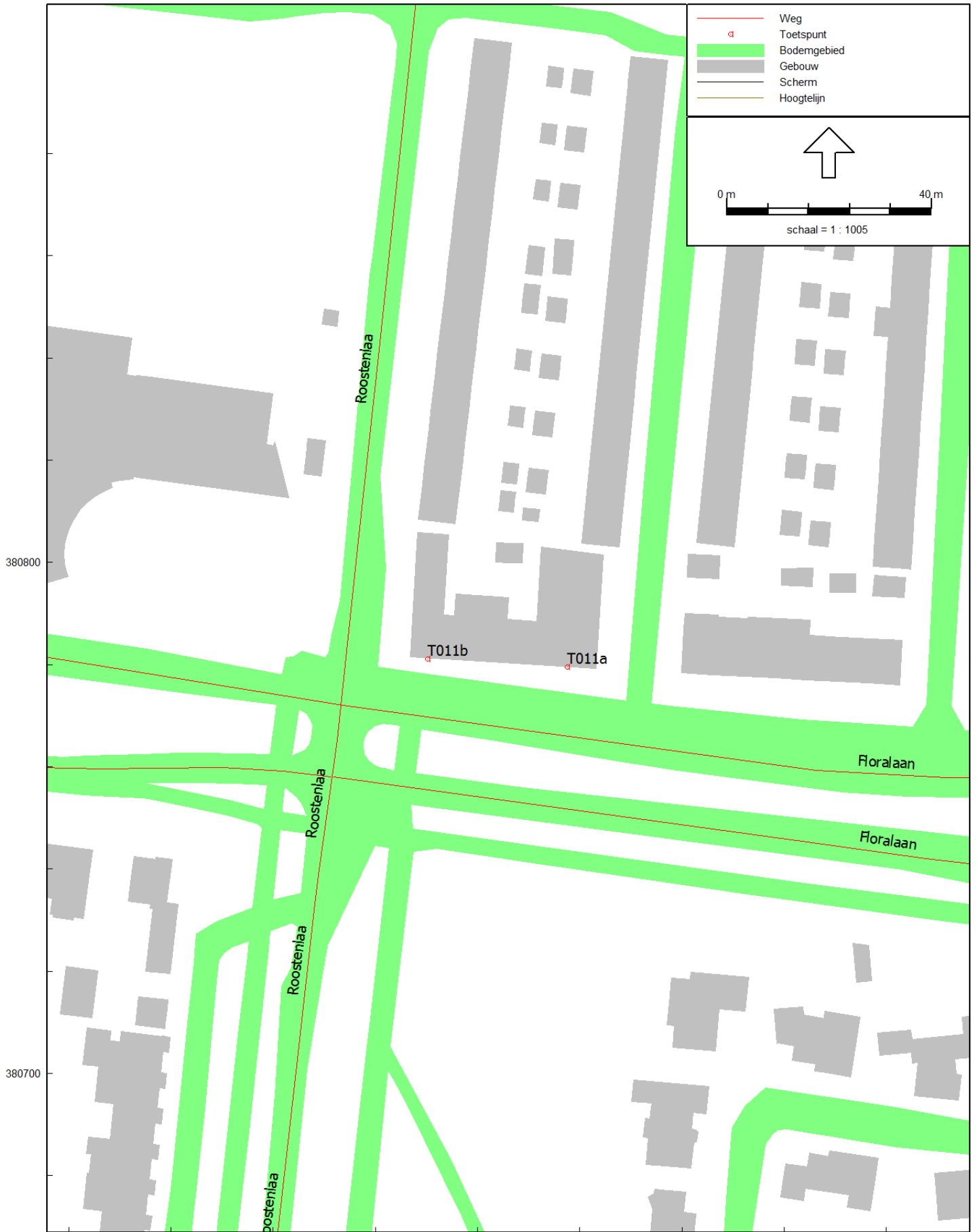




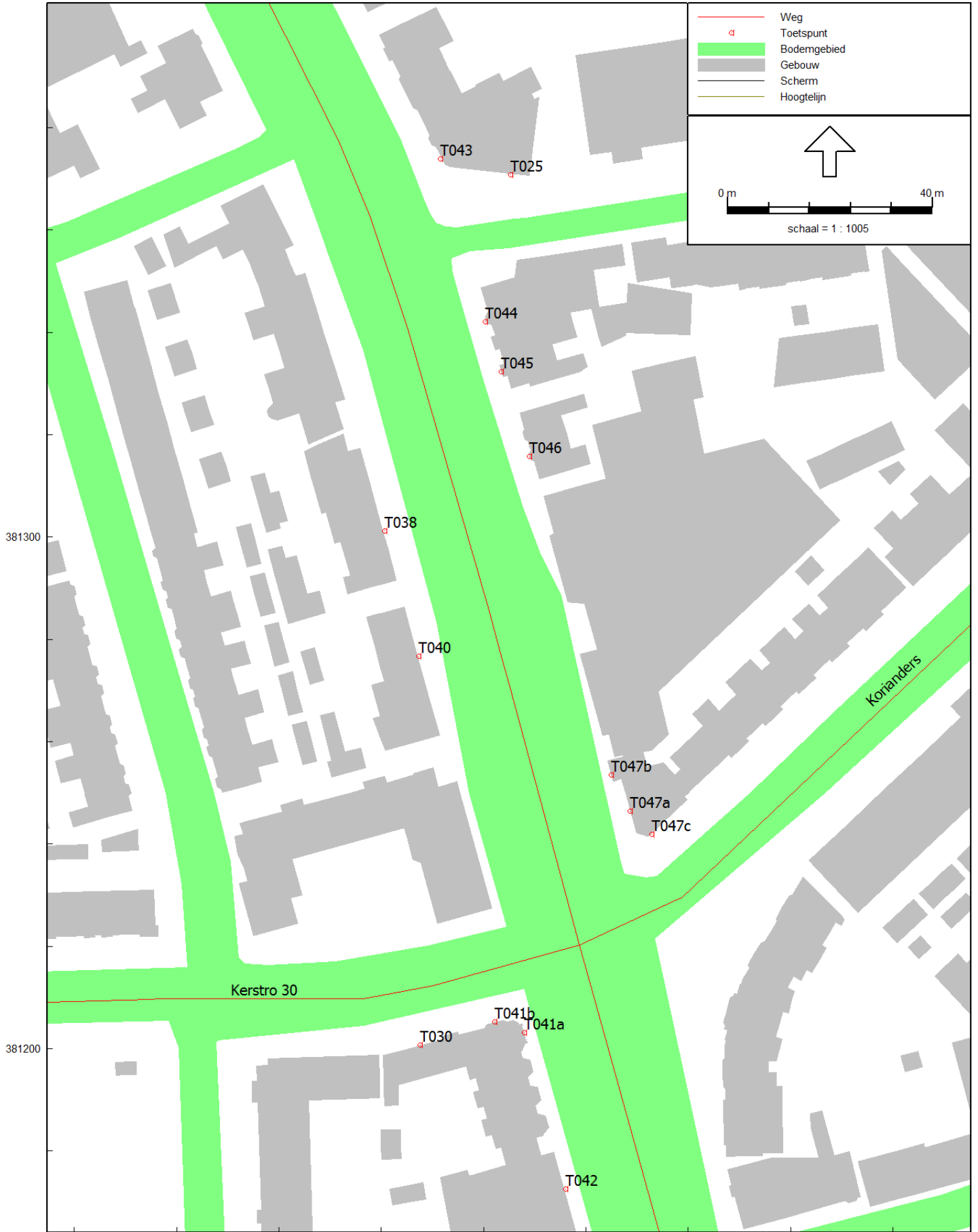
Stratum buiten de Ring

Bijlage 2: Toetspunten











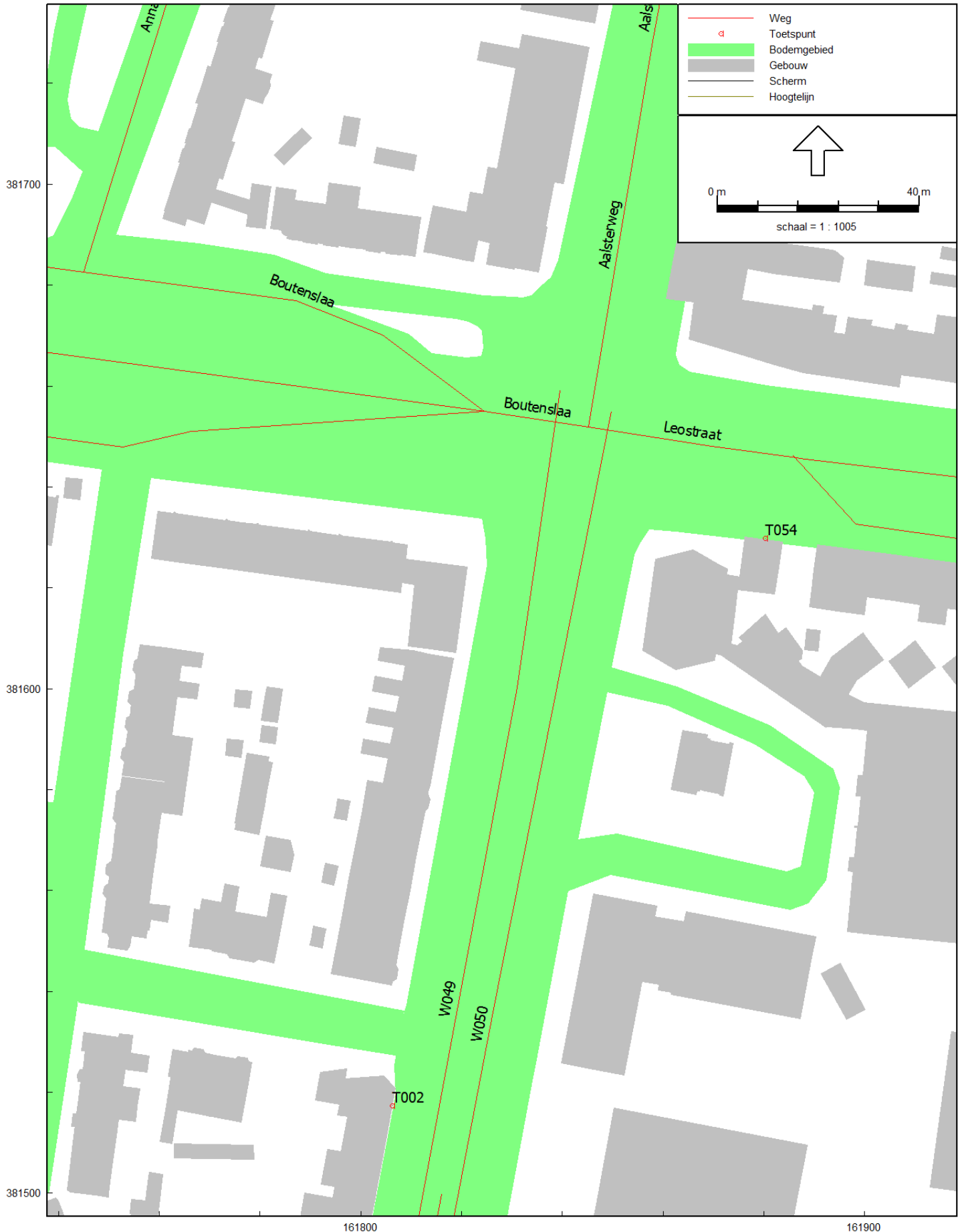


381400

162500

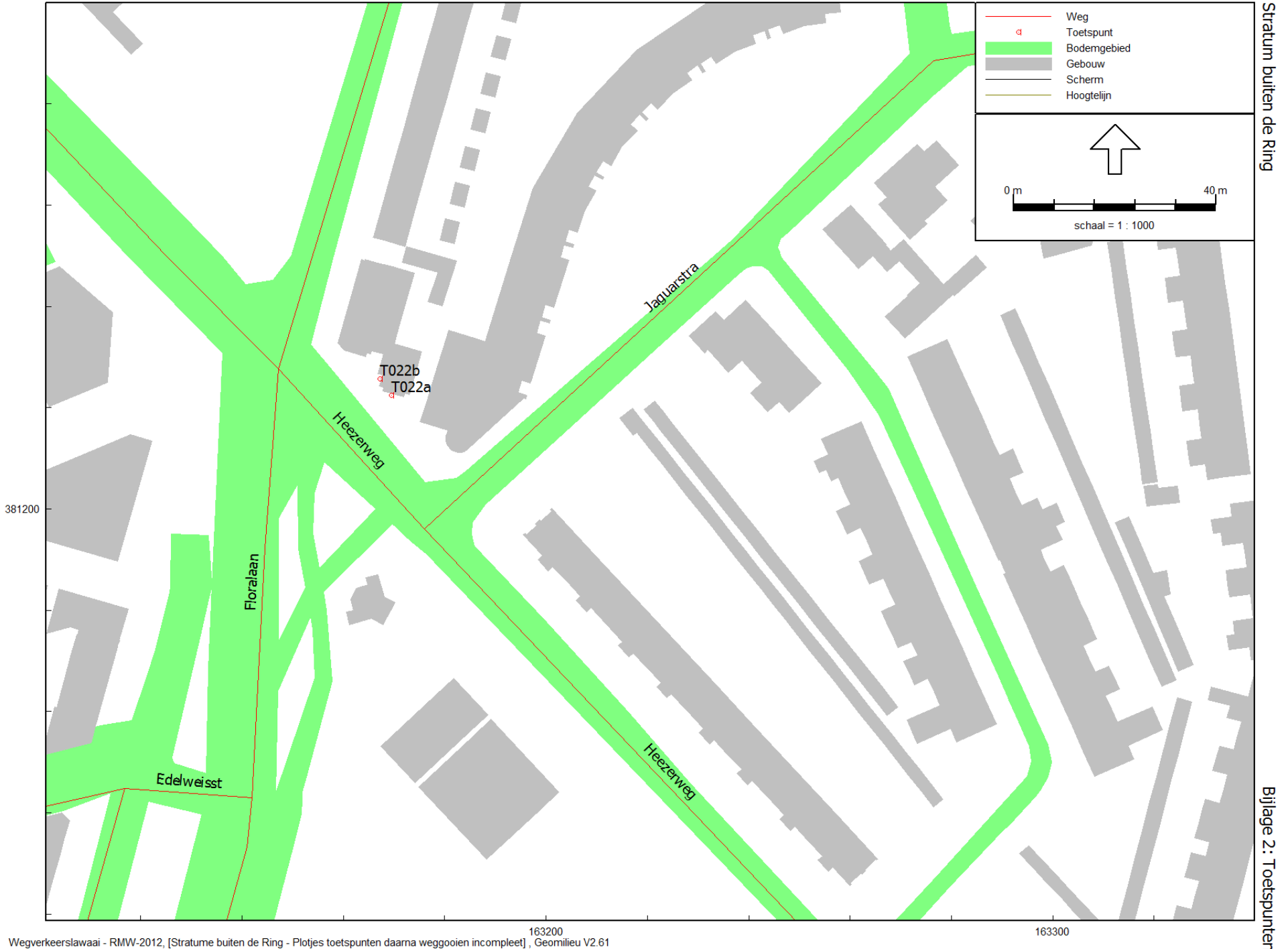
162600

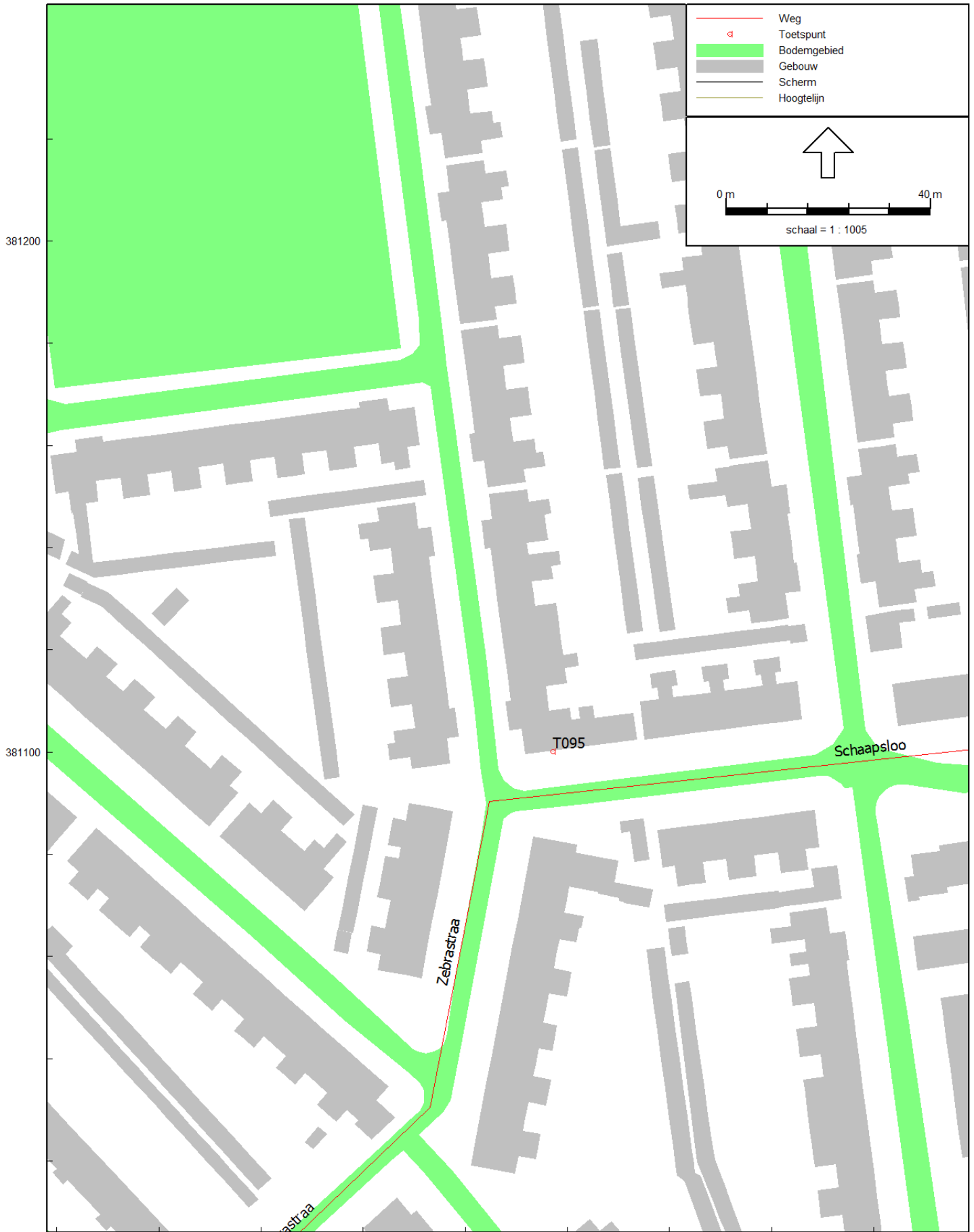


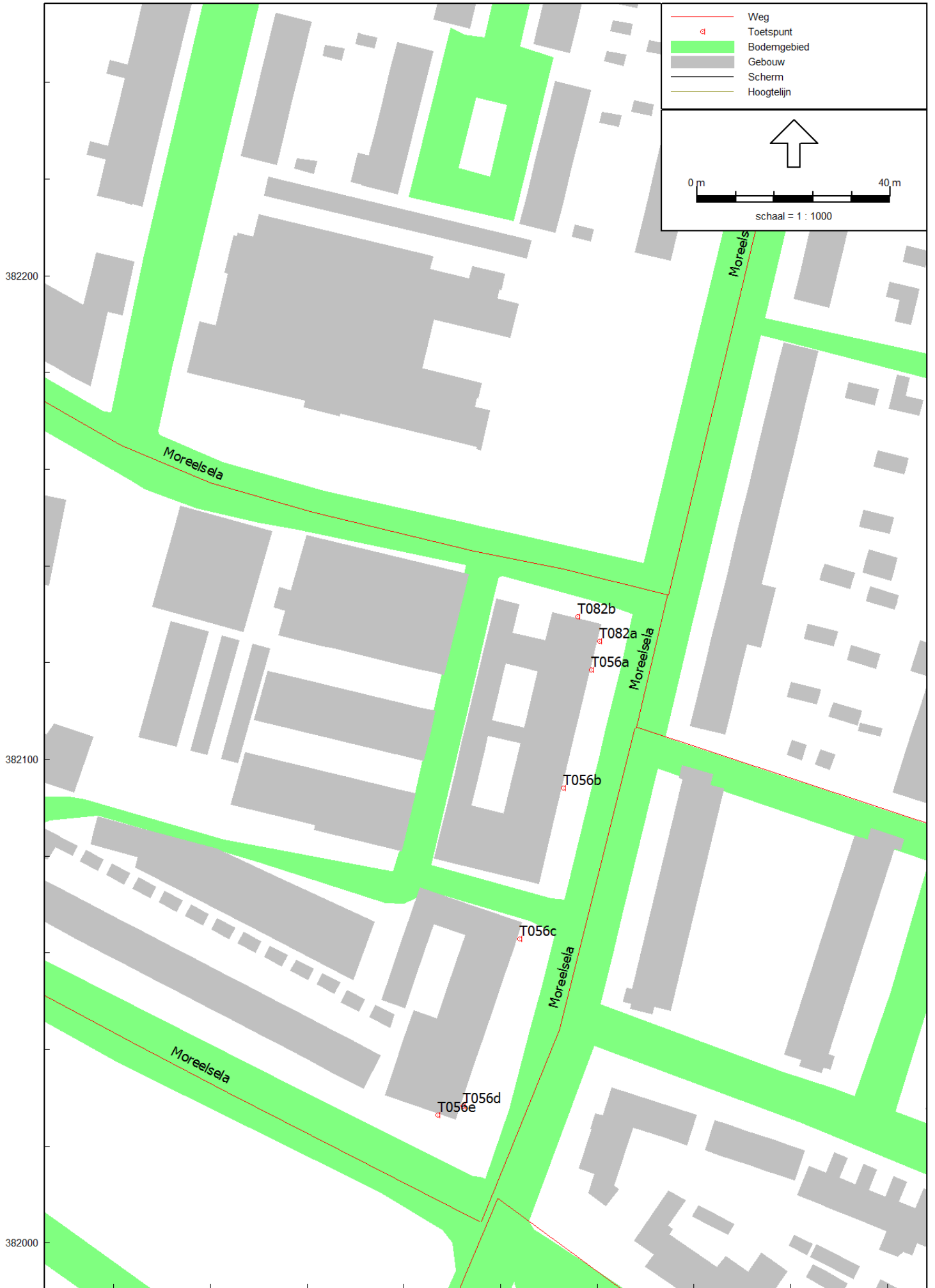


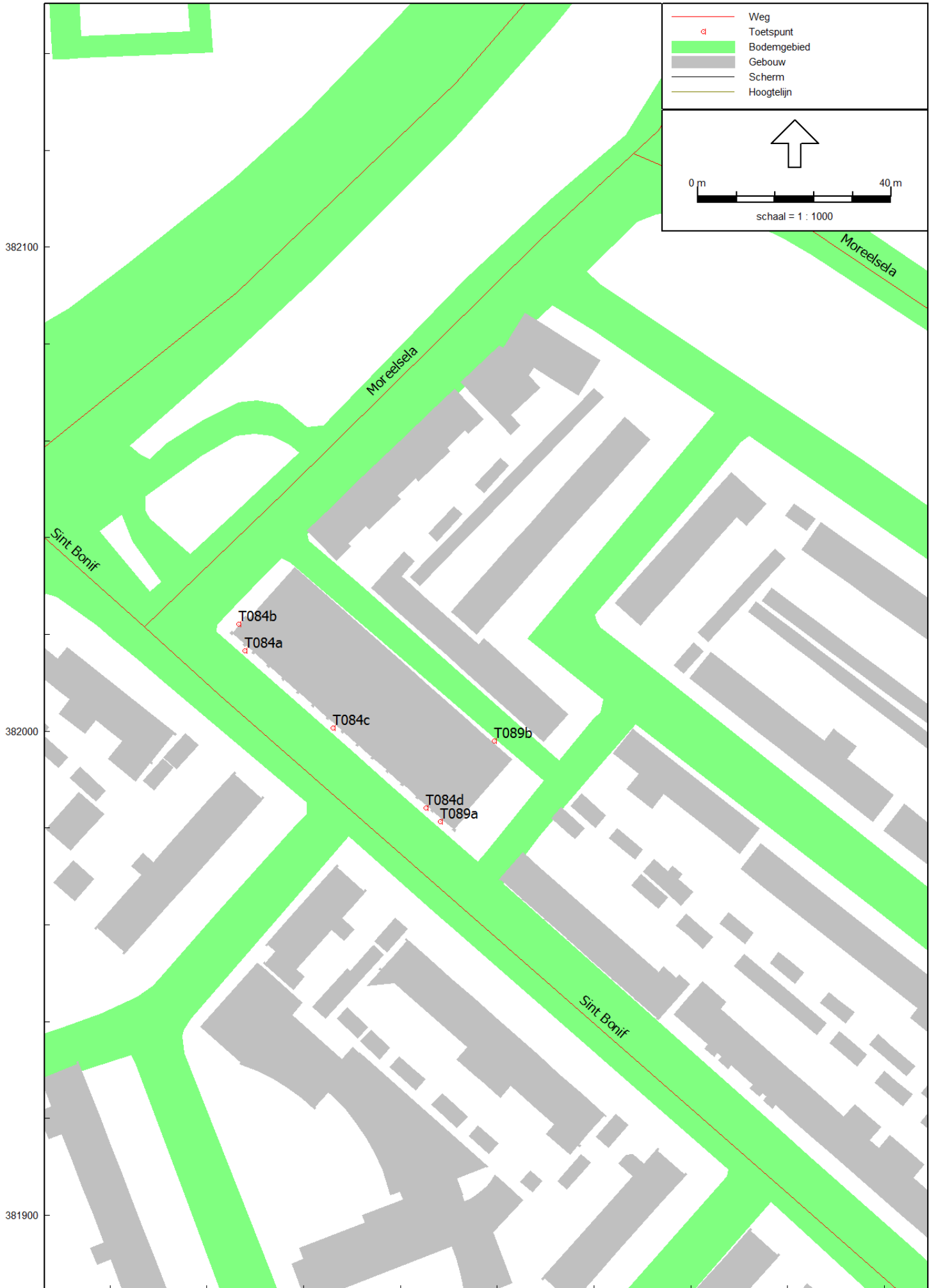


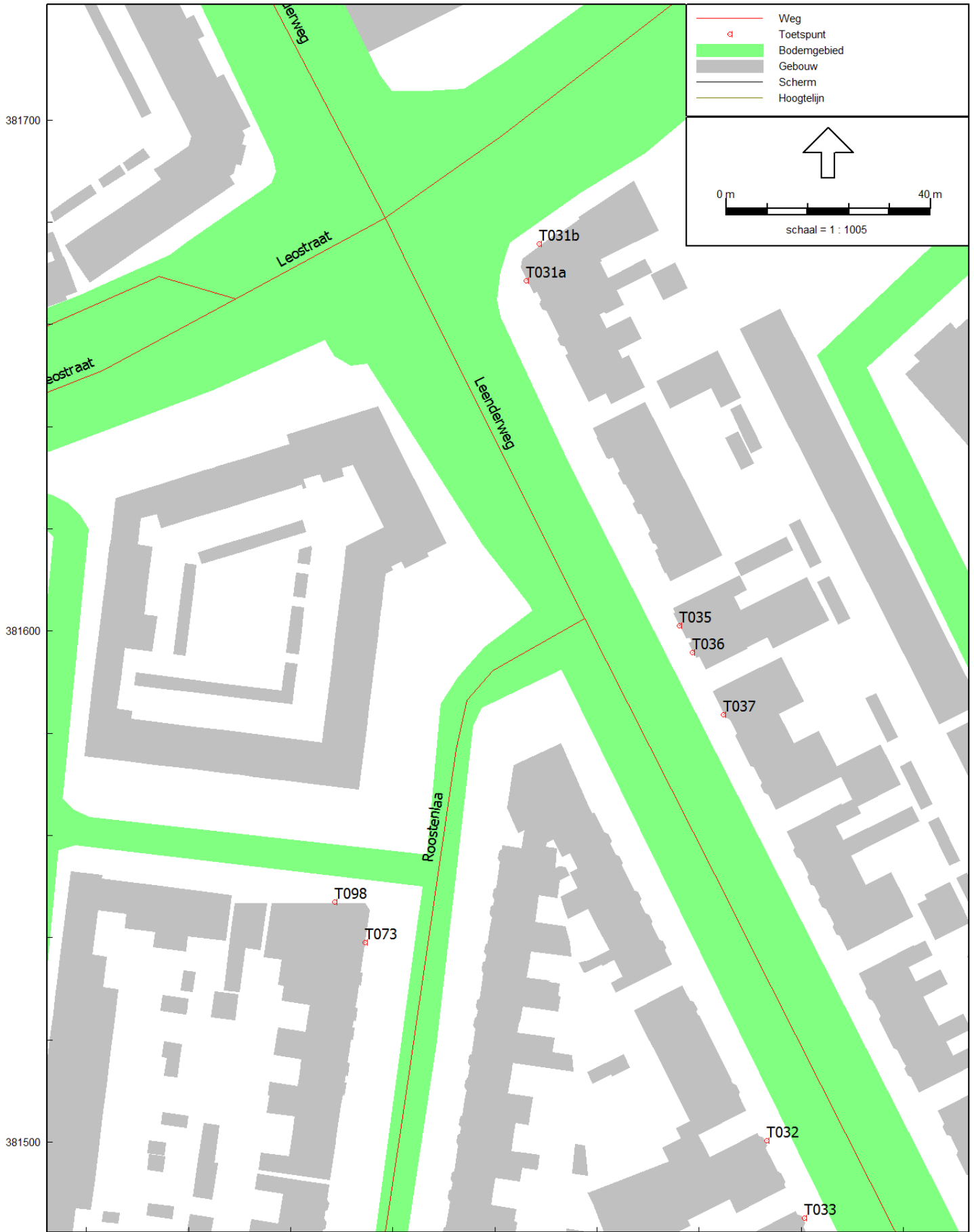














### **Bijlage 3**

Invoergegevens model

Model: 05-03-2015 Stratum buiten de Ring 2025  
 Groep: (hoofdgroep)  
 Lijst van Wegen, voor rekenmethode Wegverkeerslawaa - RMW-2012

Naam	Omschr.	ISO H	Hdef.	Type	Cpl	Cpl_W	Hbron	Wegdek	V(LV(D))
Boutenslaa	Boutenslaan	0,00	Relatief	Verdeling	False	1.5 dB	0,75	W9a	70
Boutenslaa	Boutenslaan	0,00	Relatief	Verdeling	False	1.5 dB	0,75	W0	70
Aalsterweg	Aalsterweg	0,00	Relatief	Verdeling	False	1.5 dB	0,75	W0	50
Aalsterweg	Aalsterweg	0,00	Relatief	Verdeling	False	1.5 dB	0,75	W0	50
Aalsterweg	Aalsterweg	0,00	Relatief	Verdeling	False	1.5 dB	0,75	W0	50
Aalsterweg	Aalsterweg	0,00	Relatief	Verdeling	False	1.5 dB	0,75	W0	50
Aalsterweg	Aalsterweg	0,00	Relatief	Verdeling	False	1.5 dB	0,75	W0	50
Aalster-50	Aalsterweg	0,00	Relatief	Verdeling	False	1.5 dB	0,75	W8	50
Aalsterweg	Aalsterweg	0,00	Relatief	Verdeling	False	1.5 dB	0,75	W0	50
Aalsterweg	Aalsterweg	0,00	Relatief	Verdeling	False	1.5 dB	0,75	W0	50
Aalsterweg	Aalsterweg	0,00	Relatief	Verdeling	False	1.5 dB	0,75	W8	50
Aalsterweg	Aalsterweg	0,00	Relatief	Verdeling	False	1.5 dB	0,75	W8	50
Aalsterweg	Aalsterweg	0,00	Relatief	Verdeling	False	1.5 dB	0,75	W8	50
Aalsterweg	Aalsterweg	0,00	Relatief	Verdeling	False	1.5 dB	0,75	W8	50
W049	Stratumsedijk 5316-->85474 van noord->zuid	0,00	Relatief	Verdeling	False	1.5 dB	0,75	W4b	50
W050	Stratumsedijk 5316-->85474 van zuid->noord	0,00	Relatief	Verdeling	False	1.5 dB	0,75	W4b	50
W051	Stratumsedijk 5818-->85485 van zuid->noord	0,00	Relatief	Verdeling	False	1.5 dB	0,75	W4b	50
W052	Stratumsedijk 5818-->85485 van noord->zuid	0,00	Relatief	Verdeling	False	1.5 dB	0,75	W4b	50
W053	Stratumsedijk 5818-->85819 van noord->zuid	0,00	Relatief	Verdeling	False	1.5 dB	0,75	W4b	50
W054	Stratumsedijk 5818-->85819 van zuid->noord	0,00	Relatief	Verdeling	False	1.5 dB	0,75	W4b	50
W055	Buslijn Aalsterweg	0,00	Relatief	Intensiteit	False	1.5 dB	0,75	W0	--
Floralaan	Floralaan West	0,00	Relatief	Verdeling	False	1.5 dB	0,75	W0	50
Floralaan	Floralaan West	0,00	Relatief	Verdeling	False	1.5 dB	0,75	W0	50
Leenderweg	Leenderweg	0,00	Relatief	Verdeling	False	1.5 dB	0,75	W4b	50
Leenderweg	Leenderweg	0,00	Relatief	Verdeling	False	1.5 dB	0,75	W4b	50
Leenderweg	Leenderweg	0,00	Relatief	Verdeling	False	1.5 dB	0,75	W0	50
Leenderweg	Leenderweg	0,00	Relatief	Verdeling	False	1.5 dB	0,75	W0	50
Leenderweg	Leenderweg	0,00	Relatief	Verdeling	False	1.5 dB	0,75	W0	50
Leenderweg	Leenderweg	0,00	Relatief	Verdeling	False	1.5 dB	0,75	W0	50
Leenderweg	Leenderweg	0,00	Relatief	Verdeling	False	1.5 dB	0,75	W0	50
Leenderweg	Leenderweg	0,00	Relatief	Verdeling	False	1.5 dB	0,75	W0	50
Leenderweg	Leenderweg	0,00	Relatief	Verdeling	False	1.5 dB	0,75	W0	50
Leenderweg	Leenderweg	0,00	Relatief	Verdeling	False	1.5 dB	0,75	W0	50
70 Leender	Leenderweg	0,00	Relatief	Verdeling	False	1.5 dB	0,75	W0	70
70 Leender	Leenderweg	0,00	Relatief	Verdeling	False	1.5 dB	0,75	W0	70
Piuslaan	Piuslaan	0,00	Relatief	Verdeling	False	1.5 dB	0,75	W0	70
Piuslaan	Piuslaan	0,00	Relatief	Verdeling	False	1.5 dB	0,75	W0	70
Piuslaan	Piuslaan	0,00	Relatief	Verdeling	False	1.5 dB	0,75	W0	70
Piuslaan	Piuslaan	0,00	Relatief	Verdeling	False	1.5 dB	0,75	W0	70
Piuslaan	Piuslaan	0,00	Relatief	Verdeling	False	1.5 dB	0,75	W0	70
Sint Bonif	Sint Bonifaciuslaan	0,00	Relatief	Verdeling	False	1.5 dB	0,75	W0	50
Sint Bonif	Sint Bonifaciuslaan	0,00	Relatief	Verdeling	False	1.5 dB	0,75	W0	50
Sint Bonif	Sint Bonifaciuslaan	0,00	Relatief	Verdeling	False	1.5 dB	0,75	W0	50
Sint Bonif	Sint Bonifaciuslaan	0,00	Relatief	Verdeling	False	1.5 dB	0,75	W0	50
Sint Bonif	Sint Bonifaciuslaan	0,00	Relatief	Verdeling	False	1.5 dB	0,75	W0	50
Sint Petru	Sint Petrus Canisiuslaan	0,00	Relatief	Verdeling	False	1.5 dB	0,75	W8	50
Sint Petru	Sint Petrus Canisiuslaan	0,00	Relatief	Verdeling	False	1.5 dB	0,75	W8	50
Sint Petru	Sint Petrus Canisiuslaan	0,00	Relatief	Verdeling	False	1.5 dB	0,75	W8	50
Sint Petru	Sint Petrus Canisiuslaan	0,00	Relatief	Verdeling	False	1.5 dB	0,75	W8	50
Sint Petru	Sint Petrus Canisiuslaan	0,00	Relatief	Verdeling	False	1.5 dB	0,75	W8	50
Sint Petru	Sint Petrus Canisiuslaan	0,00	Relatief	Verdeling	False	1.5 dB	0,75	W8	50
Sint Petru	Sint Petrus Canisiuslaan	0,00	Relatief	Verdeling	False	1.5 dB	0,75	W8	50
Sint Petru	Sint Petrus Canisiuslaan	0,00	Relatief	Verdeling	False	1.5 dB	0,75	W8	50
Sint Petru	Sint Petrus Canisiuslaan	0,00	Relatief	Verdeling	False	1.5 dB	0,75	W8	50
Tivolilaan	Tivolilaan	0,00	Relatief	Verdeling	False	1.5 dB	0,75	W0	50
Tivolilaan	Tivolilaan	0,00	Relatief	Verdeling	False	1.5 dB	0,75	W0	50
Leostraat	Leostraat	0,00	Relatief	Verdeling	False	1.5 dB	0,75	W0	70
Leostraat	Leostraat	0,00	Relatief	Verdeling	False	1.5 dB	0,75	W0	70
Leostraat	Leostraat	0,00	Relatief	Verdeling	False	1.5 dB	0,75	W0	70
Leostraat	Leostraat	0,00	Relatief	Verdeling	False	1.5 dB	0,75	W0	70
Leostraat	Leostraat	0,00	Relatief	Verdeling	False	1.5 dB	0,75	W0	70

Model: 05-03-2015 Stratum buiten de Ring 2025  
 Groep: (hoofdgroep)  
 Lijst van Wegen, voor rekenmethode Wegverkeerslawaaï - RMW-2012

Naam	V(LV(A))	V(LV(N))	V(MV(D))	V(MV(A))	V(MV(N))	V(ZV(D))	V(ZV(A))	V(ZV(N))	Totaal aantal	%MV(D)
Boutenslaa	70	70	70	70	70	70	70	70	26797,00	8,32
Boutenslaa	70	70	70	70	70	70	70	70	26688,00	8,26
Aalsterweg	50	50	50	50	50	50	50	50	29584,00	7,31
Aalsterweg	50	50	50	50	50	50	50	50	24532,00	5,64
Aalsterweg	50	50	50	50	50	50	50	50	15665,00	4,37
Aalsterweg	50	50	50	50	50	50	50	50	15665,00	4,37
Aalsterweg	50	50	50	50	50	50	50	50	15665,00	4,37
Aalster-50	50	50	50	50	50	50	50	50	24167,00	6,27
Aalsterweg	50	50	50	50	50	50	50	50	22924,00	6,59
Aalsterweg	50	50	50	50	50	50	50	50	15665,00	4,37
Aalsterweg	50	50	50	50	50	50	50	50	24660,00	6,14
Aalsterweg	50	50	50	50	50	50	50	50	24542,00	6,17
Aalsterweg	50	50	50	50	50	50	50	50	15665,00	4,37
Aalsterweg	50	50	50	50	50	50	50	50	24660,00	6,14
Aalsterweg	50	50	50	50	50	50	50	50	24660,00	6,14
W049	50	50	50	50	50	50	50	50	14475,00	4,76
W050	50	50	50	50	50	50	50	50	13584,00	3,89
W051	50	50	50	50	50	50	50	50	12606,00	3,84
W052	50	50	50	50	50	50	50	50	13472,00	5,00
W053	50	50	50	50	50	50	50	50	13636,00	4,42
W054	50	50	50	50	50	50	50	50	12412,00	4,22
W055	--	--	50	50	50	--	--	--	223,32	100,00
Floralaan	50	50	50	50	50	50	50	50	5037,00	2,67
Floralaan	50	50	50	50	50	50	50	50	4921,00	2,69
Leenderweg	50	50	50	50	50	50	50	50	13826,00	5,54
Leenderweg	50	50	50	50	50	50	50	50	14312,00	5,35
Leenderweg	50	50	50	50	50	50	50	50	22911,00	10,51
Leenderweg	50	50	50	50	50	50	50	50	12628,00	6,24
Leenderweg	50	50	50	50	50	50	50	50	21902,00	10,87
Leenderweg	50	50	50	50	50	50	50	50	21488,00	10,60
Leenderweg	50	50	50	50	50	50	50	50	21880,00	10,45
Leenderweg	50	50	50	50	50	50	50	50	20184,00	11,22
Leenderweg	50	50	50	50	50	50	50	50	14957,00	8,28
Leenderweg	50	50	50	50	50	50	50	50	29914,00	8,28
70 Leender	70	70	70	70	70	70	70	70	15702,00	7,60
70 Leender	70	70	70	70	70	70	70	70	14211,00	9,12
70 Leender	70	70	70	70	70	70	70	70	29914,00	8,34
Piuslaan	70	70	70	70	70	70	70	70	37066,00	8,89
Piuslaan	70	70	70	70	70	70	70	70	35917,00	9,14
Piuslaan	70	70	70	70	70	70	70	70	30793,00	11,38
Piuslaan	70	70	70	70	70	70	70	70	34648,00	9,75
Sint Bonif	50	50	50	50	50	50	50	50	5987,00	1,89
Sint Bonif	50	50	50	50	50	50	50	50	2605,00	2,55
Sint Bonif	50	50	50	50	50	50	50	50	2605,00	2,55
Sint Bonif	50	50	50	50	50	50	50	50	3851,00	1,76
Sint Bonif	50	50	50	50	50	50	50	50	3851,00	1,76
Sint Petru	50	50	50	50	50	50	50	50	9134,00	2,49
Sint Petru	50	50	50	50	50	50	50	50	7620,00	2,68
Sint Petru	50	50	50	50	50	50	50	50	7285,00	2,95
Sint Petru	50	50	50	50	50	50	50	50	7865,00	2,64
Sint Petru	50	50	50	50	50	50	50	50	7450,00	2,94
Sint Petru	50	50	50	50	50	50	50	50	8247,00	2,56
Sint Petru	50	50	50	50	50	50	50	50	7450,00	2,94
Sint Petru	50	50	50	50	50	50	50	50	7450,00	2,94
Tivolilaan	50	50	50	50	50	50	50	50	6704,00	3,45
Tivolilaan	50	50	50	50	50	50	50	50	3725,00	2,94
Tivolilaan	50	50	50	50	50	50	50	50	5944,00	3,93
Leostraat	70	70	70	70	70	70	70	70	28447,00	9,36
Leostraat	70	70	70	70	70	70	70	70	28453,00	9,27
Leostraat	70	70	70	70	70	70	70	70	27623,00	9,45
Leostraat	70	70	70	70	70	70	70	70	27623,00	9,45

Model: 05-03-2015 Stratum buiten de Ring 2025  
 Groep: (hoofdgroep)  
 Lijst van Wegen, voor rekenmethode Wegverkeerslawaa - RMW-2012

Naam	Omschr.	ISO H	Hdef.	Type	Cpl	Cpl_W	Hbron	Wegdek	V(LV(D))
Leostraat	Leostraat	0,00	Relatief	Verdeling	False	1.5 dB	0,75	W0	70
Leostraat	Leostraat	0,00	Relatief	Verdeling	False	1.5 dB	0,75	W0	70
Heezerweg	Heezerweg	0,00	Relatief	Verdeling	False	1.5 dB	0,75	W0	50
Heezerweg	Heezerweg	0,00	Relatief	Verdeling	False	1.5 dB	0,75	W0	50
Heezerweg	Heezerweg	0,00	Relatief	Verdeling	False	1.5 dB	0,75	W0	50
Heezerweg	Heezerweg	0,00	Relatief	Verdeling	False	1.5 dB	0,75	W0	50
Heezerweg	Heezerweg	0,00	Relatief	Verdeling	False	1.5 dB	0,75	W0	50
Heezerweg	Heezerweg	0,00	Relatief	Verdeling	False	1.5 dB	0,75	W0	50
Heezerweg	Heezerweg	0,00	Relatief	Verdeling	False	1.5 dB	0,75	W0	50
Heezerweg	Heezerweg	0,00	Relatief	Verdeling	False	1.5 dB	0,75	W0	50
Heezerweg	Heezerweg	0,00	Relatief	Verdeling	False	1.5 dB	0,75	W0	50
Floralaan	Floralaan West	0,00	Relatief	Verdeling	False	1.5 dB	0,75	W8	50
Floralaan	Floralaan West	0,00	Relatief	Verdeling	False	1.5 dB	0,75	W0	50
Floralaan	Floralaan West	0,00	Relatief	Verdeling	False	1.5 dB	0,75	W0	50
Floralaan	Floralaan West	0,00	Relatief	Verdeling	False	1.5 dB	0,75	W0	50
Floralaan	Floralaan West	0,00	Relatief	Verdeling	False	1.5 dB	0,75	W8	50
Floralaan	Floralaan West	0,00	Relatief	Verdeling	False	1.5 dB	0,75	W8	50
Floralaan	Floralaan West	0,00	Relatief	Verdeling	False	1.5 dB	0,75	W0	50
Antoon Co	Antoon Coolenlaan	0,00	Relatief	Verdeling	False	1.5 dB	0,75	W8	50
Antoon Co	Antoon Coolenlaan	0,00	Relatief	Verdeling	False	1.5 dB	0,75	W8	50
Antoon Co	Antoon Coolenlaan	0,00	Relatief	Verdeling	False	1.5 dB	0,75	W8	50
Neushoorns	Neushoornstraat	0,00	Relatief	Verdeling	False	1.5 dB	0,75	W0	50
Floralaan	Floralaan Oost	0,00	Relatief	Verdeling	False	1.5 dB	0,75	W0	50
Floralaan	Floralaan Oost	0,00	Relatief	Verdeling	False	1.5 dB	0,75	W0	50
Floralaan	Floralaan Oost	0,00	Relatief	Verdeling	False	1.5 dB	0,75	W0	50
Floralaan	Floralaan Oost	0,00	Relatief	Verdeling	False	1.5 dB	0,75	W0	50
Floralaan	Floralaan Oost	0,00	Relatief	Verdeling	False	1.5 dB	0,75	W0	50
Floralaan	Floralaan Oost	0,00	Relatief	Verdeling	False	1.5 dB	0,75	W0	50
Kanaaldijk	Kanaaldijk Noord	0,00	Relatief	Verdeling	False	1.5 dB	0,75	W0	30
Jan van Ey	Jan van Eyckgracht	0,00	Relatief	Verdeling	False	1.5 dB	0,75	W4b	30
Kanaaldijk	Kanaaldijk Noord	0,00	Relatief	Verdeling	False	1.5 dB	0,75	W9a	30
Heezerweg	Heezerweg	0,00	Relatief	Verdeling	False	1.5 dB	0,75	W0	30
Thomas A K	Thomas A Kempislaan	0,00	Relatief	Verdeling	False	1.5 dB	0,75	W9a	30
Akebiaweg	Akebiaweg	0,00	Relatief	Verdeling	False	1.5 dB	0,75	W9a	30
Lupinestra	Lupinestraat	0,00	Relatief	Verdeling	False	1.5 dB	0,75	W9a	30
Boutenslaa	Boutenslaan	0,00	Relatief	Verdeling	False	1.5 dB	0,75	W9a	30
Boutenslaa	Boutenslaan	0,00	Relatief	Verdeling	False	1.5 dB	0,75	W9a	30
Jacob Revi	Jacob Reviuslaan	0,00	Relatief	Verdeling	False	1.5 dB	0,75	W9a	30
Boutenslaa	Boutenslaan	0,00	Relatief	Verdeling	False	1.5 dB	0,75	W9a	30
Alberdingk	Alberdingk Thijmlaan	0,00	Relatief	Verdeling	False	1.5 dB	0,75	W9a	30
Boutenslaa	Boutenslaan	0,00	Relatief	Verdeling	False	1.5 dB	0,75	W9a	30
Alberdingk	Alberdingk Thijmlaan	0,00	Relatief	Verdeling	False	1.5 dB	0,75	W9a	30
Boutenslaa	Boutenslaan	0,00	Relatief	Verdeling	False	1.5 dB	0,75	W9a	30
Boutenslaa	Boutenslaan	0,00	Relatief	Verdeling	False	1.5 dB	0,75	W9a	30
Rogier van	Rogier van de Weydenstr	0,00	Relatief	Verdeling	False	1.5 dB	0,75	W9a	30
Rogier van	Rogier van de Weydenstr	0,00	Relatief	Verdeling	False	1.5 dB	0,75	W9a	30
Rogier van	Rogier van de Weydenstr	0,00	Relatief	Verdeling	False	1.5 dB	0,75	W9a	30
Jan van Ey	Jan van Eyckgracht	0,00	Relatief	Verdeling	False	1.5 dB	0,75	W8	30
Jan van Ey	Jan van Eyckgracht	0,00	Relatief	Verdeling	False	1.5 dB	0,75	W4b	30
Jan van Ey	Jan van Eyckgracht	0,00	Relatief	Verdeling	False	1.5 dB	0,75	W4b	30
Jan van Ey	Jan van Eyckgracht	0,00	Relatief	Verdeling	False	1.5 dB	0,75	W4b	30
Geert Groo	Geert Grootestraat	0,00	Relatief	Verdeling	False	1.5 dB	0,75	W9a	30
Geert Groo	Geert Grootestraat	0,00	Relatief	Verdeling	False	1.5 dB	0,75	W9a	30
Sint Lidwi	Sint Lidwinastraat	0,00	Relatief	Verdeling	False	1.5 dB	0,75	W9a	30
Sint Gerla	Sint Gerlachstraat	0,00	Relatief	Verdeling	False	1.5 dB	0,75	W9a	30
Korianders	Korianderstraat	0,00	Relatief	Verdeling	False	1.5 dB	0,75	W0	30
Korianders	Korianderstraat	0,00	Relatief	Verdeling	False	1.5 dB	0,75	W0	30
Korianders	Korianderstraat	0,00	Relatief	Verdeling	False	1.5 dB	0,75	W0	30
Korianders	Korianderstraat	0,00	Relatief	Verdeling	False	1.5 dB	0,75	W0	30
Korianders	Korianderstraat	0,00	Relatief	Verdeling	False	1.5 dB	0,75	W0	30
Korianders	Korianderstraat	0,00	Relatief	Verdeling	False	1.5 dB	0,75	W0	30

Model: 05-03-2015 Stratum buiten de Ring 2025  
 Groep: (hoofdgroep)  
 Lijst van Wegen, voor rekenmethode Wegverkeerslawaaï - RMW-2012

Naam	V(LV(A))	V(LV(N))	V(MV(D))	V(MV(A))	V(MV(N))	V(ZV(D))	V(ZV(A))	V(ZV(N))	Totaal aantal	%MV(D)
Leostraat	70	70	70	70	70	70	70	70	27768,00	9,49
Leostraat	70	70	70	70	70	70	70	70	28169,00	9,28
Heezerweg	50	50	50	50	50	50	50	50	12571,00	5,58
Heezerweg	50	50	50	50	50	50	50	50	10002,00	6,31
Heezerweg	50	50	50	50	50	50	50	50	5020,00	7,72
Heezerweg	50	50	50	50	50	50	50	50	7361,00	7,46
Heezerweg	50	50	50	50	50	50	50	50	1328,00	17,24
Heezerweg	50	50	50	50	50	50	50	50	1047,00	22,51
Heezerweg	50	50	50	50	50	50	50	50	844,00	26,89
Heezerweg	50	50	50	50	50	50	50	50	844,00	26,89
Heezerweg	50	50	50	50	50	50	50	50	8253,00	6,29
Floralaan	50	50	50	50	50	50	50	50	3199,00	2,82
Floralaan	50	50	50	50	50	50	50	50	4921,00	2,69
Floralaan	50	50	50	50	50	50	50	50	9017,00	2,82
Floralaan	50	50	50	50	50	50	50	50	5037,00	2,67
Floralaan	50	50	50	50	50	50	50	50	6667,00	1,34
Floralaan	50	50	50	50	50	50	50	50	3199,00	2,82
Floralaan	50	50	50	50	50	50	50	50	9017,00	2,82
Antoon Coö	50	50	50	50	50	50	50	50	8877,00	2,55
Antoon Coö	50	50	50	50	50	50	50	50	7336,00	2,69
Antoon Coö	50	50	50	50	50	50	50	50	7584,00	2,60
Neushoorns	50	50	50	50	50	50	50	50	3343,00	3,64
Floralaan	50	50	50	50	50	50	50	50	10021,00	1,54
Floralaan	50	50	50	50	50	50	50	50	9740,00	1,48
Floralaan	50	50	50	50	50	50	50	50	10029,00	1,33
Floralaan	50	50	50	50	50	50	50	50	10029,00	1,33
Floraplein	50	50	50	50	50	50	50	50	10904,00	1,42
Floralaan	50	50	50	50	50	50	50	50	10590,00	1,43
Kanaaldijk	30	30	30	30	30	30	30	30	223,00	--
Jan van Ey	30	30	30	30	30	30	30	30	1149,00	0,86
Kanaaldijk	30	30	30	30	30	30	30	30	515,00	5,17
Heezerweg	30	30	30	30	30	30	30	30	5017,00	7,57
Thomas A K	30	30	30	30	30	30	30	30	1427,00	2,47
Akebiaweg	30	30	30	30	30	30	30	30	1541,00	2,74
Lupinestra	30	30	30	30	30	30	30	30	669,00	0,01
Boutenslaa	30	30	30	30	30	30	30	30	245,00	3,42
Boutenslaa	30	30	30	30	30	30	30	30	245,00	3,42
Jacob Revi	30	30	30	30	30	30	30	30	744,00	0,21
Boutenslaa	30	30	30	30	30	30	30	30	990,00	1,03
Alberdingk	30	30	30	30	30	30	30	30	561,00	--
Boutenslaa	30	30	30	30	30	30	30	30	504,00	6,74
Alberdingk	30	30	30	30	30	30	30	30	1514,00	1,32
Boutenslaa	30	30	30	30	30	30	30	30	1638,00	1,72
Boutenslaa	30	30	30	30	30	30	30	30	402,00	2,09
Rogier van	30	30	30	30	30	30	30	30	472,00	22,42
Rogier van	30	30	30	30	30	30	30	30	472,00	22,42
Rogier van	30	30	30	30	30	30	30	30	472,00	22,42
Jan van Ey	30	30	30	30	30	30	30	30	1930,00	0,77
Jan van Ey	30	30	30	30	30	30	30	30	1930,00	0,77
Jan van Ey	30	30	30	30	30	30	30	30	689,00	1,19
Jan van Ey	30	30	30	30	30	30	30	30	1945,00	0,77
Geert Groo	30	30	30	30	30	30	30	30	2423,00	5,82
Geert Groo	30	30	30	30	30	30	30	30	1208,00	0,79
Sint Lidwi	30	30	30	30	30	30	30	30	364,00	0,62
Sint Gerla	30	30	30	30	30	30	30	30	435,00	1,83
Korianders	30	30	30	30	30	30	30	30	3519,00	3,26
Korianders	30	30	30	30	30	30	30	30	2021,00	0,83
Korianders	30	30	30	30	30	30	30	30	2021,00	0,83
Korianders	30	30	30	30	30	30	30	30	3305,00	2,17
Korianders	30	30	30	30	30	30	30	30	3305,00	2,17
Korianders	30	30	30	30	30	30	30	30	2439,00	1,97

Model: 05-03-2015 Stratum buiten de Ring 2025  
 Groep: (hoofdgroep)  
 Lijst van Wegen, voor rekenmethode Wegverkeerslawaa - RMW-2012

Naam	Omschr.	ISO H	Hdef.	Type	Cpl	Cpl_W	Hbron	Wegdek	V(LV(D))
Edelweisst	Edelweisstraat	0,00	Relatief	Verdeling	False	1.5 dB	0,75	W9a	30
Meerbergsv	Meerbergsven	0,00	Relatief	Verdeling	False	1.5 dB	0,75	W9a	30
Kerstro 30	Kerstrooslaan	0,00	Relatief	Verdeling	False	1.5 dB	0,75	W0	30
Edelweisst	Edelweisstraat	0,00	Relatief	Verdeling	False	1.5 dB	0,75	W9a	30
Raatven	Raatven	0,00	Relatief	Verdeling	False	1.5 dB	0,75	W9a	30
Gladio 30	Gladiolusstraat	0,00	Relatief	Verdeling	False	1.5 dB	0,75	W9a	30
Pioenroos	Pioenroosstraat	0,00	Relatief	Verdeling	False	1.5 dB	0,75	W9a	30
Kortonjola	Kortonjolaan	0,00	Relatief	Verdeling	False	1.5 dB	0,75	W9a	30
Sint Gerar	Sint Gerarduslaan	0,00	Relatief	Verdeling	False	1.5 dB	0,75	W9a	30
Raatven	Raatven	0,00	Relatief	Verdeling	False	1.5 dB	0,75	W9a	30
Boerhaavel	Boerhaavelaan	0,00	Relatief	Verdeling	False	1.5 dB	0,75	W9a	30
Kanunniken	Kanunnikensven	0,00	Relatief	Verdeling	False	1.5 dB	0,75	W0	50
Pasteurlaa	Pasteurlaan	0,00	Relatief	Verdeling	False	1.5 dB	0,75	W0	30
Schweitzer	Schweitzerlaan	0,00	Relatief	Verdeling	False	1.5 dB	0,75	W9a	30
Felix Timm	Felix Timmermanslaan	0,00	Relatief	Verdeling	False	1.5 dB	0,75	W9a	30
Felix Timm	Felix Timmermanslaan	0,00	Relatief	Verdeling	False	1.5 dB	0,75	W9a	30
Felix Timm	Felix Timmermanslaan	0,00	Relatief	Verdeling	False	1.5 dB	0,75	W9a	30
Felix Timm	Felix Timmermanslaan	0,00	Relatief	Verdeling	False	1.5 dB	0,75	W9a	30
Felix Timm	Felix Timmermanslaan	0,00	Relatief	Verdeling	False	1.5 dB	0,75	W9a	30
Felix Timm	Felix Timmermanslaan	0,00	Relatief	Verdeling	False	1.5 dB	0,75	W9a	30
Felix Timm	Felix Timmermanslaan	0,00	Relatief	Verdeling	False	1.5 dB	0,75	W9a	30
Felix Timm	Felix Timmermanslaan	0,00	Relatief	Verdeling	False	1.5 dB	0,75	W9a	30
Herman Gor	Herman Gorterlaan	0,00	Relatief	Verdeling	False	1.5 dB	0,75	W9a	30
Jaguarstra	Jaguarstraat	0,00	Relatief	Verdeling	False	1.5 dB	0,75	W9a	30
Mimosaplei	Mimosaplein	0,00	Relatief	Verdeling	False	1.5 dB	0,75	W9a	30
Van Ennett	Van Ennettenstraat	0,00	Relatief	Verdeling	False	1.5 dB	0,75	W9a	30
Rendiervel	Rendierveld	0,00	Relatief	Verdeling	False	1.5 dB	0,75	W9a	30
Jacob Revi	Jacob Reviuslaan	0,00	Relatief	Verdeling	False	1.5 dB	0,75	W9a	30
Poelhekkel	Poelhekkelaan	0,00	Relatief	Verdeling	False	1.5 dB	0,75	W9a	30
Puttensedr	Puttensedreef	0,00	Relatief	Verdeling	False	1.5 dB	0,75	W9a	30
Boutenslaa	Boutenslaan	0,00	Relatief	Verdeling	False	1.5 dB	0,75	W9a	30
Geert Groo	Geert Grootestraat	0,00	Relatief	Verdeling	False	1.5 dB	0,75	W9a	30
Rik Wouter	Rik Woutersweg	0,00	Relatief	Verdeling	False	1.5 dB	0,75	W9a	30
Jan van Ey	Jan van Eyckgracht	0,00	Relatief	Verdeling	False	1.5 dB	0,75	W9a	30
Kanaaldijk	Kanaaldijk Noord	0,00	Relatief	Verdeling	False	1.5 dB	0,75	W9a	30
Puttensedr	Puttensedreef	0,00	Relatief	Verdeling	False	1.5 dB	0,75	W9a	30
Thomas A K	Thomas A Kempislaan	0,00	Relatief	Verdeling	False	1.5 dB	0,75	W9a	30
Thomas A K	Thomas A Kempislaan	0,00	Relatief	Verdeling	False	1.5 dB	0,75	W9a	30
Raatven	Raatven	0,00	Relatief	Verdeling	False	1.5 dB	0,75	W9a	30
Meerbergsv	Meerbergsven	0,00	Relatief	Verdeling	False	1.5 dB	0,75	W9a	30
Raatven	Raatven	0,00	Relatief	Verdeling	False	1.5 dB	0,75	W9a	30
Raatven	Raatven	0,00	Relatief	Verdeling	False	1.5 dB	0,75	W9a	30
Hertenspro	Hertensprong	0,00	Relatief	Verdeling	False	1.5 dB	0,75	W9a	30
Arnaudinap	Arnaudinaplein	0,00	Relatief	Verdeling	False	1.5 dB	0,75	W9a	30
Berenstraa	Berenstraat	0,00	Relatief	Verdeling	False	1.5 dB	0,75	W9a	30
Schaapsloo	Schaapsloopen	0,00	Relatief	Verdeling	False	1.5 dB	0,75	W9a	30
Schaapsloo	Schaapsloopen	0,00	Relatief	Verdeling	False	1.5 dB	0,75	W9a	30
Raatven	Raatven	0,00	Relatief	Verdeling	False	1.5 dB	0,75	W9a	30
Lisven	Lisven	0,00	Relatief	Verdeling	False	1.5 dB	0,75	W9a	30
Lisven	Lisven	0,00	Relatief	Verdeling	False	1.5 dB	0,75	W9a	30
Mimosalaan	Mimosalaan	0,00	Relatief	Verdeling	False	1.5 dB	0,75	W9a	30
Lavendella	Lavendellaan	0,00	Relatief	Verdeling	False	1.5 dB	0,75	W9a	30
Edelweisst	Edelweisstraat	0,00	Relatief	Verdeling	False	1.5 dB	0,75	W9a	30
Edelweisst	Edelweisstraat	0,00	Relatief	Verdeling	False	1.5 dB	0,75	W9a	30
Van Ennett	Van Ennettenstraat	0,00	Relatief	Verdeling	False	1.5 dB	0,75	W9a	30
Thomas A K	Thomas A Kempislaan	0,00	Relatief	Verdeling	False	1.5 dB	0,75	W9a	30
Van Ennett	Van Ennettenstraat	0,00	Relatief	Verdeling	False	1.5 dB	0,75	W9a	30
Cantharell	Cantharellenlaan	0,00	Relatief	Verdeling	False	1.5 dB	0,75	W9a	30
Sporkenhou	Sporkenhoutlaan	0,00	Relatief	Verdeling	False	1.5 dB	0,75	W9a	30
Cantharell	Cantharellenlaan	0,00	Relatief	Verdeling	False	1.5 dB	0,75	W9a	30
Sporkenhou	Sporkenhoutlaan	0,00	Relatief	Verdeling	False	1.5 dB	0,75	W9a	30

Model: 05-03-2015 Stratum buiten de Ring 2025  
 Groep: (hoofdgroep)  
 Lijst van Wegen, voor rekenmethode Wegverkeerslawaaï - RMW-2012

Naam	V(LV(A))	V(LV(N))	V(MV(D))	V(MV(A))	V(MV(N))	V(ZV(D))	V(ZV(A))	V(ZV(N))	Totaal aantal	%MV(D)
Edelweisst	30	30	30	30	30	30	30	30	283,00	3,78
Meerbergsv	30	30	30	30	30	30	30	30	995,00	0,28
Kerstro 30	30	30	30	30	30	30	30	30	3308,00	8,74
Edelweisst	30	30	30	30	30	30	30	30	553,00	1,71
Raatven	30	30	30	30	30	30	30	30	199,00	1,67
Gladio 30	30	30	30	30	30	30	30	30	2504,00	2,88
Pioenrooss	30	30	30	30	30	30	30	30	1543,00	0,32
Kortonjola	30	30	30	30	30	30	30	30	541,00	1,67
Sint Gerar	30	30	30	30	30	30	30	30	1277,00	2,49
Raatven	30	30	30	30	30	30	30	30	965,00	18,73
Boerhaavel	30	30	30	30	30	30	30	30	2179,00	1,06
Kanunniken	50	50	50	50	50	50	50	50	1315,00	17,41
Pasteurlaa	30	30	30	30	30	30	30	30	402,00	1,31
Schweitzer	30	30	30	30	30	30	30	30	599,00	0,84
Felix Timm	30	30	30	30	30	30	30	30	999,00	--
Felix Timm	30	30	30	30	30	30	30	30	999,00	--
Felix Timm	30	30	30	30	30	30	30	30	999,00	--
Felix Timm	30	30	30	30	30	30	30	30	999,00	--
Felix Timm	30	30	30	30	30	30	30	30	999,00	--
Felix Timm	30	30	30	30	30	30	30	30	999,00	--
Felix Timm	30	30	30	30	30	30	30	30	999,00	--
Felix Timm	30	30	30	30	30	30	30	30	999,00	--
Felix Timm	30	30	30	30	30	30	30	30	1027,00	0,14
Herman Gor	30	30	30	30	30	30	30	30	2596,00	0,48
Jaguarstra	30	30	30	30	30	30	30	30	3991,00	3,75
Mimosaplei	30	30	30	30	30	30	30	30	665,00	4,75
Van Ennett	30	30	30	30	30	30	30	30	1449,00	0,33
Rendiervel	30	30	30	30	30	30	30	30	1089,00	1,48
Jacob Revi	30	30	30	30	30	30	30	30	1192,00	0,57
Poelhekkel	30	30	30	30	30	30	30	30	1398,00	0,58
Puttsedr	30	30	30	30	30	30	30	30	628,00	0,18
Boutenslaa	30	30	30	30	30	30	30	30	1365,00	1,14
Geert Groo	30	30	30	30	30	30	30	30	609,00	1,07
Rik Wouter	30	30	30	30	30	30	30	30	1078,00	0,36
Jan van Ey	30	30	30	30	30	30	30	30	1632,00	0,61
Kanaaldijk	30	30	30	30	30	30	30	30	557,00	1,17
Puttsedr	30	30	30	30	30	30	30	30	515,00	--
Thomas A K	30	30	30	30	30	30	30	30	893,00	3,38
Thomas A K	30	30	30	30	30	30	30	30	1557,00	0,32
Raatven	30	30	30	30	30	30	30	30	865,00	0,19
Meerbergsv	30	30	30	30	30	30	30	30	1467,00	1,32
Raatven	30	30	30	30	30	30	30	30	865,00	0,19
Raatven	30	30	30	30	30	30	30	30	495,00	5,95
Hertenspro	30	30	30	30	30	30	30	30	494,00	--
Arnaudinap	30	30	30	30	30	30	30	30	2035,00	2,43
Berenstraa	30	30	30	30	30	30	30	30	1123,00	3,02
Schaapsloo	30	30	30	30	30	30	30	30	0,00	--
Schaapsloo	30	30	30	30	30	30	30	30	822,00	3,79
Raatven	30	30	30	30	30	30	30	30	0,00	--
Lisven	30	30	30	30	30	30	30	30	463,00	3,72
Lisven	30	30	30	30	30	30	30	30	672,00	0,26
Mimosalaan	30	30	30	30	30	30	30	30	827,00	2,60
Lavendella	30	30	30	30	30	30	30	30	610,00	1,71
Edelweisst	30	30	30	30	30	30	30	30	556,00	0,55
Edelweisst	30	30	30	30	30	30	30	30	222,00	4,81
Van Ennett	30	30	30	30	30	30	30	30	1232,00	1,20
Thomas A K	30	30	30	30	30	30	30	30	1131,00	0,61
Van Ennett	30	30	30	30	30	30	30	30	549,00	0,81
Cantharell	30	30	30	30	30	30	30	30	661,00	0,49
Sporkenhou	30	30	30	30	30	30	30	30	607,00	0,54
Cantharell	30	30	30	30	30	30	30	30	607,00	0,54
Sporkenhou	30	30	30	30	30	30	30	30	473,00	0,57

Model: 05-03-2015 Stratum buiten de Ring 2025  
 Groep: (hoofdgroep)  
 Lijst van Wegen, voor rekenmethode Wegverkeerslawaa - RMW-2012

Naam	Omschr.	ISO H	Hdef.	Type	Cpl	Cpl_W	Hbron	Wegdek	V(LV(D))
Rode Heiko	Rode Heikorstlaan	0,00	Relatief	Verdeling	False	1.5 dB	0,75	W9a	30
Sporkenhou	Sporkenhoutlaan	0,00	Relatief	Verdeling	False	1.5 dB	0,75	W9a	30
Rode Heiko	Rode Heikorstlaan	0,00	Relatief	Verdeling	False	1.5 dB	0,75	W9a	30
Rendiervel	Rendierveld	0,00	Relatief	Verdeling	False	1.5 dB	0,75	W9a	30
Hazenloop	Hazenloop	0,00	Relatief	Verdeling	False	1.5 dB	0,75	W9a	30
Rendiervel	Rendierveld	0,00	Relatief	Verdeling	False	1.5 dB	0,75	W9a	30
Rendiervel	Rendierveld	0,00	Relatief	Verdeling	False	1.5 dB	0,75	W9a	30
Hazenloop	Hazenloop	0,00	Relatief	Verdeling	False	1.5 dB	0,75	W9a	30
Hazenloop	Hazenloop	0,00	Relatief	Verdeling	False	1.5 dB	0,75	W9a	30
Hertenspro	Hertensprong	0,00	Relatief	Verdeling	False	1.5 dB	0,75	W9a	30
Cantharell	Cantharellenlaan	0,00	Relatief	Verdeling	False	1.5 dB	0,75	W9a	30
Hertenspro	Hertensprong	0,00	Relatief	Verdeling	False	1.5 dB	0,75	W9a	30
Primulastr	Primulastraat	0,00	Relatief	Verdeling	False	1.5 dB	0,75	W9a	30
Primulastr	Primulastraat	0,00	Relatief	Verdeling	False	1.5 dB	0,75	W9a	30
Sint Ger 3	Sint Gerardusplein	0,00	Relatief	Verdeling	False	1.5 dB	0,75	W9a	30
Hortensias	Hortensiastraat	0,00	Relatief	Verdeling	False	1.5 dB	0,75	W9a	30
Sint Gerar	Sint Gerardusplein	0,00	Relatief	Verdeling	False	1.5 dB	0,75	W9a	30
Boerhaavel	Boerhaavelaan	0,00	Relatief	Verdeling	False	1.5 dB	0,75	W9a	30
Pasteurlaa	Pasteurlaan	0,00	Relatief	Verdeling	False	1.5 dB	0,75	W9a	30
Pasteurlaa	Pasteurlaan	0,00	Relatief	Verdeling	False	1.5 dB	0,75	W9a	30
Schweitzer	Schweitzerlaan	0,00	Relatief	Verdeling	False	1.5 dB	0,75	W9a	30
Schweitzer	Schweitzerlaan	0,00	Relatief	Verdeling	False	1.5 dB	0,75	W9a	30
Schweitzer	Schweitzerlaan	0,00	Relatief	Verdeling	False	1.5 dB	0,75	W9a	30
Schweitzer	Schweitzerlaan	0,00	Relatief	Verdeling	False	1.5 dB	0,75	W9a	30
Landsteine	Landsteinerlaan	0,00	Relatief	Verdeling	False	1.5 dB	0,75	W9a	30
Achterbeek	Achterbeekseweg	0,00	Relatief	Verdeling	False	1.5 dB	0,75	W9a	30
Animalipad	Animalipad	0,00	Relatief	Verdeling	False	1.5 dB	0,75	W9a	30
Achterbeek	Achterbeekseweg	0,00	Relatief	Verdeling	False	1.5 dB	0,75	W9a	30
Landsteine	Landsteinerlaan	0,00	Relatief	Verdeling	False	1.5 dB	0,75	W9a	30
Landsteine	Landsteinerlaan	0,00	Relatief	Verdeling	False	1.5 dB	0,75	W9a	30
Orchideeen	Orchideeenstraat	0,00	Relatief	Verdeling	False	1.5 dB	0,75	W9a	30
Goudenrege	Goudenregenstraat	0,00	Relatief	Verdeling	False	1.5 dB	0,75	W9a	30
Anjelierst	Anjelierstraat	0,00	Relatief	Verdeling	False	1.5 dB	0,75	W9a	30
Orchideeen	Orchideeenstraat	0,00	Relatief	Verdeling	False	1.5 dB	0,75	W9a	30
Sint Gerar	Sint Gerardusplein	0,00	Relatief	Verdeling	False	1.5 dB	0,75	W9a	30
Hortensias	Hortensiastraat	0,00	Relatief	Verdeling	False	1.5 dB	0,75	W9a	30
Kortonjola	Kortonjolaan	0,00	Relatief	Verdeling	False	1.5 dB	0,75	W9a	30
Kortonjola	Kortonjolaan	0,00	Relatief	Verdeling	False	1.5 dB	0,75	W9a	30
Pioenrooss	Pioenroosstraat	0,00	Relatief	Verdeling	False	1.5 dB	0,75	W9a	30
Pioenrooss	Pioenroosstraat	0,00	Relatief	Verdeling	False	1.5 dB	0,75	W9a	30
Kortonjola	Kortonjolaan	0,00	Relatief	Verdeling	False	1.5 dB	0,75	W9a	30
Kortonjola	Kortonjolaan	0,00	Relatief	Verdeling	False	1.5 dB	0,75	W9a	30
Boerhaavel	Boerhaavelaan	0,00	Relatief	Verdeling	False	1.5 dB	0,75	W9a	30
Heezerweg	Heezerweg	0,00	Relatief	Verdeling	False	1.5 dB	0,75	W0	30
Puttensedr	Puttensedreef	0,00	Relatief	Verdeling	False	1.5 dB	0,75	W9a	30
Puttensedr	Puttensedreef	0,00	Relatief	Verdeling	False	1.5 dB	0,75	W9a	30
Thomas A K	Thomas A Kempislaan	0,00	Relatief	Verdeling	False	1.5 dB	0,75	W9a	30
Boutenslaa	Boutenslaan	0,00	Relatief	Verdeling	False	1.5 dB	0,75	W9a	30
Boutenslaa	Boutenslaan	0,00	Relatief	Verdeling	False	1.5 dB	0,75	W9a	30
Boutenslaa	Boutenslaan	0,00	Relatief	Verdeling	False	1.5 dB	0,75	W9a	30
Anjelierst	Anjelierstraat	0,00	Relatief	Verdeling	False	1.5 dB	0,75	W9a	30
Boutenslaa	Boutenslaan	0,00	Relatief	Verdeling	False	1.5 dB	0,75	W9a	30
Anna Bijns	Anna Bijnsweg	0,00	Relatief	Verdeling	False	1.5 dB	0,75	W9a	30
Pasteurlaa	Pasteurlaan	0,00	Relatief	Verdeling	False	1.5 dB	0,75	W9a	30
Schweitzer	Schweitzerlaan	0,00	Relatief	Verdeling	False	1.5 dB	0,75	W9a	30
Schweitzer	Schweitzerlaan	0,00	Relatief	Verdeling	False	1.5 dB	0,75	W9a	30
Schweitzer	Schweitzerlaan	0,00	Relatief	Verdeling	False	1.5 dB	0,75	W9a	30
Schweitzer	Schweitzerlaan	0,00	Relatief	Verdeling	False	1.5 dB	0,75	W9a	30
Cantharell	Cantharellenlaan	0,00	Relatief	Verdeling	False	1.5 dB	0,75	W9a	30
Cantharell	Cantharellenlaan	0,00	Relatief	Verdeling	False	1.5 dB	0,75	W9a	30



Model: 05-03-2015 Stratum buiten de Ring 2025  
 Groep: (hoofdgroep)  
 Lijst van Wegen, voor rekenmethode Wegverkeerslawaaï - RMW-2012

Naam	V(LV(A))	V(LV(N))	V(MV(D))	V(MV(A))	V(MV(N))	V(ZV(D))	V(ZV(A))	V(ZV(N))	Totaal aantal	%MV(D)
Rode Heiko	30	30	30	30	30	30	30	30	267,00	0,51
Sporkenhou	30	30	30	30	30	30	30	30	473,00	0,57
Rode Heiko	30	30	30	30	30	30	30	30	89,00	--
Rendiervel	30	30	30	30	30	30	30	30	153,00	2,99
Hazenloop	30	30	30	30	30	30	30	30	312,00	2,90
Rendiervel	30	30	30	30	30	30	30	30	449,00	3,04
Rendiervel	30	30	30	30	30	30	30	30	998,00	1,54
Hazenloop	30	30	30	30	30	30	30	30	41,00	--
Hazenloop	30	30	30	30	30	30	30	30	0,00	--
Hertenspro	30	30	30	30	30	30	30	30	494,00	--
Cantharell	30	30	30	30	30	30	30	30	96,00	1,76
Hertenspro	30	30	30	30	30	30	30	30	494,00	--
Primulastr	30	30	30	30	30	30	30	30	1774,00	1,08
Primulastr	30	30	30	30	30	30	30	30	1339,00	1,13
Sint Ger 3	30	30	30	30	30	30	30	30	2544,00	2,04
Hortensias	30	30	30	30	30	30	30	30	1688,00	1,07
Sint Gerar	30	30	30	30	30	30	30	30	2993,00	1,68
Boerhaavel	30	30	30	30	30	30	30	30	578,00	1,57
Pasteurlaa	30	30	30	30	30	30	30	30	270,00	0,59
Pasteurlaa	30	30	30	30	30	30	30	30	957,00	1,08
Schweitzer	30	30	30	30	30	30	30	30	648,00	15,41
Schweitzer	30	30	30	30	30	30	30	30	648,00	15,41
Schweitzer	30	30	30	30	30	30	30	30	648,00	15,41
Schweitzer	30	30	30	30	30	30	30	30	635,00	15,11
Landsteine	30	30	30	30	30	30	30	30	447,00	0,95
Achterbeek	30	30	30	30	30	30	30	30	1731,00	0,06
Animalipad	30	30	30	30	30	30	30	30	1731,00	0,06
Achterbeek	30	30	30	30	30	30	30	30	1731,00	0,06
Landsteine	30	30	30	30	30	30	30	30	447,00	1,04
Landsteine	30	30	30	30	30	30	30	30	310,00	1,45
Landsteine	30	30	30	30	30	30	30	30	447,00	0,95
Orchideeen	30	30	30	30	30	30	30	30	1907,00	0,31
Goudenrege	30	30	30	30	30	30	30	30	139,00	--
Anjelierst	30	30	30	30	30	30	30	30	1995,00	0,31
Orchideeen	30	30	30	30	30	30	30	30	484,00	5,78
Sint Gerar	30	30	30	30	30	30	30	30	1988,00	1,47
Hortensias	30	30	30	30	30	30	30	30	319,00	0,88
Kortonjola	30	30	30	30	30	30	30	30	649,00	2,99
Kortonjola	30	30	30	30	30	30	30	30	764,00	2,18
Pioenrooss	30	30	30	30	30	30	30	30	1306,00	1,35
Pioenrooss	30	30	30	30	30	30	30	30	2663,00	1,74
Kortonjola	30	30	30	30	30	30	30	30	697,00	2,11
Kortonjola	30	30	30	30	30	30	30	30	697,00	2,11
Boerhaavel	30	30	30	30	30	30	30	30	578,00	1,57
Heezerweg	30	30	30	30	30	30	30	30	2835,00	12,08
Puttensedr	30	30	30	30	30	30	30	30	186,00	1,61
Puttensedr	30	30	30	30	30	30	30	30	413,00	1,00
Thomas A K	30	30	30	30	30	30	30	30	1310,00	0,53
Boutenslaa	30	30	30	30	30	30	30	30	347,00	2,35
Boutenslaa	30	30	30	30	30	30	30	30	1369,00	0,11
Boutenslaa	30	30	30	30	30	30	30	30	960,00	0,47
Anjelierst	30	30	30	30	30	30	30	30	2329,00	0,26
Boutenslaa	30	30	30	30	30	30	30	30	347,00	2,35
Anna Bijns	30	30	30	30	30	30	30	30	2757,00	1,36
Pasteurlaa	30	30	30	30	30	30	30	30	897,00	0,44
Schweitzer	30	30	30	30	30	30	30	30	233,00	0,23
Schweitzer	30	30	30	30	30	30	30	30	893,00	11,63
Schweitzer	30	30	30	30	30	30	30	30	1068,00	9,86
Schweitzer	30	30	30	30	30	30	30	30	177,00	0,41
Cantharell	30	30	30	30	30	30	30	30	59,00	--
Cantharell	30	30	30	30	30	30	30	30	59,00	--

Model: 05-03-2015 Stratum buiten de Ring 2025  
 Groep: (hoofdgroep)  
 Lijst van Wegen, voor rekenmethode Wegverkeerslawaa - RMW-2012

Naam	Omschr.	ISO H	Hdef.	Type	Cpl	Cpl_W	Hbron	Wegdek	V(LV(D))
Raatven	Raatven	0,00	Relatief	Verdeling	False	1.5 dB	0,75	W9a	30
Raatven	Raatven	0,00	Relatief	Verdeling	False	1.5 dB	0,75	W9a	30
Schaapsloo	Schaapsloopven	0,00	Relatief	Verdeling	False	1.5 dB	0,75	W9a	30
Kraanven	Kraanven	0,00	Relatief	Verdeling	False	1.5 dB	0,75	W9a	30
Kraanven	Kraanven	0,00	Relatief	Verdeling	False	1.5 dB	0,75	W9a	30
Klein Huis	Klein Huisven	0,00	Relatief	Verdeling	False	1.5 dB	0,75	W9a	30
Meerbergsv	Meerbergsven	0,00	Relatief	Verdeling	False	1.5 dB	0,75	W9a	30
Van Ennett	Van Ennettenstraat	0,00	Relatief	Verdeling	False	1.5 dB	0,75	W9a	30
Van Ennett	Van Ennettenstraat	0,00	Relatief	Verdeling	False	1.5 dB	0,75	W9a	30
Lavendella	Lavendellaan	0,00	Relatief	Verdeling	False	1.5 dB	0,75	W9a	30
Lavendella	Lavendellaan	0,00	Relatief	Verdeling	False	1.5 dB	0,75	W9a	30
Lavendella	Lavendellaan	0,00	Relatief	Verdeling	False	1.5 dB	0,75	W9a	30
Floralaan	Floralaan Oost	0,00	Relatief	Verdeling	False	1.5 dB	0,75	W9a	30
Floralaan	Floralaan Oost	0,00	Relatief	Verdeling	False	1.5 dB	0,75	W9a	30
Edelweisst	Edelweisstraat	0,00	Relatief	Verdeling	False	1.5 dB	0,75	W9a	30
Floralaan	Floralaan Oost	0,00	Relatief	Verdeling	False	1.5 dB	0,75	W9a	30
Centauries	Centauriestraat	0,00	Relatief	Verdeling	False	1.5 dB	0,75	W9a	30
Centauries	Centauriestraat	0,00	Relatief	Verdeling	False	1.5 dB	0,75	W9a	30
Centauries	Centauriestraat	0,00	Relatief	Verdeling	False	1.5 dB	0,75	W9a	30
Edelweisst	Edelweisstraat	0,00	Relatief	Verdeling	False	1.5 dB	0,75	W9a	30
Centauries	Centauriestraat	0,00	Relatief	Verdeling	False	1.5 dB	0,75	W9a	30
Edelweisst	Edelweisstraat	0,00	Relatief	Verdeling	False	1.5 dB	0,75	W9a	30
D Hondecoe	D Hondecoeterstraat	0,00	Relatief	Verdeling	False	1.5 dB	0,75	W9a	30
Geert Groo	Geert Grootestraat	0,00	Relatief	Verdeling	False	1.5 dB	0,75	W9a	30
Geert Groo	Geert Grootestraat	0,00	Relatief	Verdeling	False	1.5 dB	0,75	W9a	30
Geert Groo	Geert Grootestraat	0,00	Relatief	Verdeling	False	1.5 dB	0,75	W9a	30
Moreelsela	Moreelselaan	0,00	Relatief	Verdeling	False	1.5 dB	0,75	W9a	30
Moreelsela	Moreelselaan	0,00	Relatief	Verdeling	False	1.5 dB	0,75	W9a	30
Moreelsela	Moreelselaan	0,00	Relatief	Verdeling	False	1.5 dB	0,75	W9a	30
Moreelsela	Moreelselaan	0,00	Relatief	Verdeling	False	1.5 dB	0,75	W9a	30
Sint Lidwi	Sint Lidwinastraat	0,00	Relatief	Verdeling	False	1.5 dB	0,75	W9a	30
Moreelsela	Moreelselaan	0,00	Relatief	Verdeling	False	1.5 dB	0,75	W9a	30
Moreelsela	Moreelselaan	0,00	Relatief	Verdeling	False	1.5 dB	0,75	W0	30
Moreelsela	Moreelselaan	0,00	Relatief	Verdeling	False	1.5 dB	0,75	W0	30
Jan van Ey	Jan van Eyckgracht	0,00	Relatief	Verdeling	False	1.5 dB	0,75	W4b	30
Jan van Ey	Jan van Eyckgracht	0,00	Relatief	Verdeling	False	1.5 dB	0,75	W4b	30
Moreelsela	Moreelselaan	0,00	Relatief	Verdeling	False	1.5 dB	0,75	W9a	30
Moreelsela	Moreelselaan	0,00	Relatief	Verdeling	False	1.5 dB	0,75	W9a	30
Moreelsela	Moreelselaan	0,00	Relatief	Verdeling	False	1.5 dB	0,75	W0	30
Moreelsela	Moreelselaan	0,00	Relatief	Verdeling	False	1.5 dB	0,75	W9a	30
Pieter Coe	Pieter Coeckestraat	0,00	Relatief	Verdeling	False	1.5 dB	0,75	W9a	30
Moreelsela	Moreelselaan	0,00	Relatief	Verdeling	False	1.5 dB	0,75	W0	30
Sint Adria	Sint Adrianusstraat	0,00	Relatief	Verdeling	False	1.5 dB	0,75	W9a	30
Sint Adria	Sint Adrianusstraat	0,00	Relatief	Verdeling	False	1.5 dB	0,75	W9a	30
Sint Adria	Sint Adrianusstraat	0,00	Relatief	Verdeling	False	1.5 dB	0,75	W9a	30
Sint Adria	Sint Adrianusstraat	0,00	Relatief	Verdeling	False	1.5 dB	0,75	W9a	30
Heezerweg	Heezerweg	0,00	Relatief	Verdeling	False	1.5 dB	0,75	W0	30
Heezerweg	Heezerweg	0,00	Relatief	Verdeling	False	1.5 dB	0,75	W0	30
Sint Adria	Sint Adrianusstraat	0,00	Relatief	Verdeling	False	1.5 dB	0,75	W9a	30
Sint Adria	Sint Adrianusstraat	0,00	Relatief	Verdeling	False	1.5 dB	0,75	W0	30
Heezerweg	Heezerweg	0,00	Relatief	Verdeling	False	1.5 dB	0,75	W0	30
Ericastraa	Ericastraat	0,00	Relatief	Verdeling	False	1.5 dB	0,75	W9a	30
Ericastraa	Ericastraat	0,00	Relatief	Verdeling	False	1.5 dB	0,75	W9a	30
Lupinestra	Lupinestraat	0,00	Relatief	Verdeling	False	1.5 dB	0,75	W9a	30
Lupinestra	Lupinestraat	0,00	Relatief	Verdeling	False	1.5 dB	0,75	W9a	30
Kanaaldijk	Kanaaldijk Noord	0,00	Relatief	Verdeling	False	1.5 dB	0,75	W9a	30
Roostenlaa	Roostenlaan	0,00	Relatief	Verdeling	False	1.5 dB	0,75	W0	30
Roostenlaa	Roostenlaan	0,00	Relatief	Verdeling	False	1.5 dB	0,75	W0	30
Roostenlaa	Roostenlaan	0,00	Relatief	Verdeling	False	1.5 dB	0,75	W0	30
Roostenlaa	Roostenlaan	0,00	Relatief	Verdeling	False	1.5 dB	0,75	W0	30
Roostenlaa	Roostenlaan	0,00	Relatief	Verdeling	False	1.5 dB	0,75	W0	30
Roostenlaa	Roostenlaan	0,00	Relatief	Verdeling	False	1.5 dB	0,75	W4b	30

Model: 05-03-2015 Stratum buiten de Ring 2025  
 Groep: (hoofdgroep)  
 Lijst van Wegen, voor rekenmethode Wegverkeerslawaaï - RMW-2012

Naam	V(LV(A))	V(LV(N))	V(MV(D))	V(MV(A))	V(MV(N))	V(ZV(D))	V(ZV(A))	V(ZV(N))	Totaal aantal	%MV(D)
Raatven	30	30	30	30	30	30	30	30	0,00	--
Raatven	30	30	30	30	30	30	30	30	0,00	--
Schaapsloo	30	30	30	30	30	30	30	30	173,00	1,77
Kraanven	30	30	30	30	30	30	30	30	463,00	3,72
Kraanven	30	30	30	30	30	30	30	30	463,00	3,72
Klein Huis	30	30	30	30	30	30	30	30	672,00	0,26
Meerbergsv	30	30	30	30	30	30	30	30	1467,00	1,32
Van Ennett	30	30	30	30	30	30	30	30	1156,00	2,97
Van Ennett	30	30	30	30	30	30	30	30	980,00	0,03
Lavendella	30	30	30	30	30	30	30	30	492,00	3,62
Lavendella	30	30	30	30	30	30	30	30	564,00	1,85
Lavendella	30	30	30	30	30	30	30	30	878,00	1,35
Floralaan	30	30	30	30	30	30	30	30	1347,00	1,64
Floralaan	30	30	30	30	30	30	30	30	1289,00	1,71
Edelweisst	30	30	30	30	30	30	30	30	61,00	--
Floralaan	30	30	30	30	30	30	30	30	683,00	2,24
Centauries	30	30	30	30	30	30	30	30	683,00	2,24
Centauries	30	30	30	30	30	30	30	30	606,00	1,11
Centauries	30	30	30	30	30	30	30	30	312,00	--
Edelweisst	30	30	30	30	30	30	30	30	244,00	1,23
Centauries	30	30	30	30	30	30	30	30	565,00	1,65
Edelweisst	30	30	30	30	30	30	30	30	61,00	--
D Hondecoe	30	30	30	30	30	30	30	30	413,00	1,00
Geert Groo	30	30	30	30	30	30	30	30	747,00	0,87
Geert Groo	30	30	30	30	30	30	30	30	141,00	--
Geert Groo	30	30	30	30	30	30	30	30	286,00	2,32
Moreelsela	30	30	30	30	30	30	30	30	1180,00	0,65
Moreelsela	30	30	30	30	30	30	30	30	1094,00	0,65
Moreelsela	30	30	30	30	30	30	30	30	133,00	0,32
Sint Lidwi	30	30	30	30	30	30	30	30	117,00	0,12
Moreelsela	30	30	30	30	30	30	30	30	1864,00	2,66
Moreelsela	30	30	30	30	30	30	30	30	2143,00	2,17
Moreelsela	30	30	30	30	30	30	30	30	1039,00	0,93
Jan van Ey	30	30	30	30	30	30	30	30	773,00	0,39
Jan van Ey	30	30	30	30	30	30	30	30	696,00	0,48
Moreelsela	30	30	30	30	30	30	30	30	437,00	0,56
Moreelsela	30	30	30	30	30	30	30	30	328,00	0,70
Moreelsela	30	30	30	30	30	30	30	30	720,00	0,96
Moreelsela	30	30	30	30	30	30	30	30	395,00	0,47
Pieter Coe	30	30	30	30	30	30	30	30	629,00	1,19
Moreelsela	30	30	30	30	30	30	30	30	320,00	0,13
Sint Adria	30	30	30	30	30	30	30	30	1125,00	2,92
Sint Adria	30	30	30	30	30	30	30	30	839,00	0,63
Sint Adria	30	30	30	30	30	30	30	30	901,00	0,79
Sint Adria	30	30	30	30	30	30	30	30	901,00	0,79
Heezerweg	30	30	30	30	30	30	30	30	2896,00	12,00
Heezerweg	30	30	30	30	30	30	30	30	2835,00	12,08
Sint Adria	30	30	30	30	30	30	30	30	2741,00	1,01
Sint Adria	30	30	30	30	30	30	30	30	2407,00	1,29
Heezerweg	30	30	30	30	30	30	30	30	2896,00	12,00
Ericastra	30	30	30	30	30	30	30	30	509,00	4,45
Ericastra	30	30	30	30	30	30	30	30	1096,00	6,70
Lupinestra	30	30	30	30	30	30	30	30	741,00	6,48
Lupinestra	30	30	30	30	30	30	30	30	355,00	7,17
Kanaaldijk	30	30	30	30	30	30	30	30	117,00	0,95
Roostenlaa	30	30	30	30	30	30	30	30	1222,00	3,27
Roostenlaa	30	30	30	30	30	30	30	30	1244,00	2,85
Roostenlaa	30	30	30	30	30	30	30	30	1105,00	3,21
Roostenlaa	30	30	30	30	30	30	30	30	2262,00	4,31
Roostenlaa	30	30	30	30	30	30	30	30	1848,00	5,05
Roostenlaa	30	30	30	30	30	30	30	30	2327,00	0,43

Model: 05-03-2015 Stratum buiten de Ring 2025  
 Groep: (hoofdgroep)  
 Lijst van Wegen, voor rekenmethode Wegverkeerslawaa - RMW-2012

Naam	Omschr.	ISO H	Hdef.	Type	Cpl	Cpl_W	Hbron	Wegdek	V(LV(D))
Roostenlaa	Roostenlaan	0,00	Relatief	Verdeling	False	1.5 dB	0,75	W4b	30
Roostenlaa	Roostenlaan	0,00	Relatief	Verdeling	False	1.5 dB	0,75	W8	30
Roostenlaa	Roostenlaan	0,00	Relatief	Verdeling	False	1.5 dB	0,75	W0	30
Roostenlaa	Roostenlaan	0,00	Relatief	Verdeling	False	1.5 dB	0,75	W4b	30
Roostenlaa	Roostenlaan	0,00	Relatief	Verdeling	False	1.5 dB	0,75	W4b	30
Roostenlaa	Roostenlaan	0,00	Relatief	Verdeling	False	1.5 dB	0,75	W4b	30
Roostenlaa	Roostenlaan	0,00	Relatief	Verdeling	False	1.5 dB	0,75	W4b	30
Roostenlaa	Roostenlaan	0,00	Relatief	Verdeling	False	1.5 dB	0,75	W4b	30
Roostenlaa	Roostenlaan	0,00	Relatief	Verdeling	False	1.5 dB	0,75	W9a	30
Zebrastraa	Zebrastraat	0,00	Relatief	Verdeling	False	1.5 dB	0,75	W9a	30
Zebrastraa	Zebrastraat	0,00	Relatief	Verdeling	False	1.5 dB	0,75	W9a	30
Van Reness	Van Renesseweg	0,00	Relatief	Verdeling	False	1.5 dB	0,75	W9a	30
Van Reness	Van Renesseweg	0,00	Relatief	Verdeling	False	1.5 dB	0,75	W9a	30
Van Reness	Van Renesseweg	0,00	Relatief	Verdeling	False	1.5 dB	0,75	W9a	30
Van Reness	Van Renesseweg	0,00	Relatief	Verdeling	False	1.5 dB	0,75	W9a	30
Venkelhof	Venkelhof	0,00	Relatief	Verdeling	False	1.5 dB	0,75	W9a	30
Venkelhof	Venkelhof	0,00	Relatief	Verdeling	False	1.5 dB	0,75	W9a	30
Vesaliusla	Vesaliuslaan	0,00	Relatief	Verdeling	False	1.5 dB	0,75	W9a	30
Vesaliusla	Vesaliuslaan	0,00	Relatief	Verdeling	False	1.5 dB	0,75	W9a	30
Vogelkersl	Vogelkerslaan	0,00	Relatief	Verdeling	False	1.5 dB	0,75	W9a	30
Vogelkersl	Vogelkerslaan	0,00	Relatief	Verdeling	False	1.5 dB	0,75	W9a	30
Weissenbru	Weissenbruchlaan	0,00	Relatief	Verdeling	False	1.5 dB	0,75	W9a	30
Winkel 30	Winkelstraat	0,00	Relatief	Verdeling	False	1.5 dB	0,75	W0	30
Wolfsven	Wolfsven	0,00	Relatief	Verdeling	False	1.5 dB	0,75	W9a	30
Wolfsven	Wolfsven	0,00	Relatief	Verdeling	False	1.5 dB	0,75	W9a	30
Wolfsven	Wolfsven	0,00	Relatief	Verdeling	False	1.5 dB	0,75	W9a	30
Wolfsven	Wolfsven	0,00	Relatief	Verdeling	False	1.5 dB	0,75	W9a	30
Wolfsven	Wolfsven	0,00	Relatief	Verdeling	False	1.5 dB	0,75	W9a	30
Petrus Don	Petrus Dondersstraat	0,00	Relatief	Verdeling	False	1.5 dB	0,75	W8	50
Petrus Don	Petrus Dondersstraat	0,00	Relatief	Verdeling	False	1.5 dB	0,75	W8	50
Geldropsew	Geldropseweg	0,00	Relatief	Verdeling	False	1.5 dB	0,75	W8	50
Geldropsew	Geldropseweg	0,00	Relatief	Verdeling	False	1.5 dB	0,75	W8	50
Geldropsew	Geldropseweg	0,00	Relatief	Verdeling	False	1.5 dB	0,75	W8	50
Geldropsew	Geldropseweg	0,00	Relatief	Verdeling	False	1.5 dB	0,75	W8	50
Geldropsew	Geldropseweg	0,00	Relatief	Verdeling	False	1.5 dB	0,75	W0	50
Geldropsew	Geldropseweg	0,00	Relatief	Verdeling	False	1.5 dB	0,75	W0	50
Geldropsew	Geldropseweg	0,00	Relatief	Verdeling	False	1.5 dB	0,75	W0	50
Diepmeerve	Diepmeerven	0,00	Relatief	Verdeling	False	1.5 dB	0,75	W0	50
Diepmeerve	Diepmeerven	0,00	Relatief	Verdeling	False	1.5 dB	0,75	W0	50
Diepmeerve	Diepmeerven	0,00	Relatief	Verdeling	False	1.5 dB	0,75	W0	50
Diepmeerve	Diepmeerven	0,00	Relatief	Verdeling	False	1.5 dB	0,75	W0	50
Diepmeerve	Diepmeerven	0,00	Relatief	Verdeling	False	1.5 dB	0,75	W0	50
Diepmeerve	Diepmeerven	0,00	Relatief	Verdeling	False	1.5 dB	0,75	W0	50
Diepmeerve	Diepmeerven	0,00	Relatief	Verdeling	False	1.5 dB	0,75	W0	50
Diepmeerve	Diepmeerven	0,00	Relatief	Verdeling	False	1.5 dB	0,75	W0	50
Diepmeerve	Diepmeerven	0,00	Relatief	Verdeling	False	1.5 dB	0,75	W0	50
Diepmeerve	Diepmeerven	0,00	Relatief	Verdeling	False	1.5 dB	0,75	W0	50
Diepmeerve	Diepmeerven	0,00	Relatief	Verdeling	False	1.5 dB	0,75	W0	50
Diepmeerve	Diepmeerven	0,00	Relatief	Verdeling	False	1.5 dB	0,75	W0	50
Diepmeerve	Diepmeerven	0,00	Relatief	Verdeling	False	1.5 dB	0,75	W0	50
Diepmeerve	Diepmeerven	0,00	Relatief	Verdeling	False	1.5 dB	0,75	W0	50
Diepmeerve	Diepmeerven	0,00	Relatief	Verdeling	False	1.5 dB	0,75	W0	50
Diepmeerve	Diepmeerven	0,00	Relatief	Verdeling	False	1.5 dB	0,75	W0	50
Bunderkens	Bunderkensven	0,00	Relatief	Verdeling	False	1.5 dB	0,75	W9a	50
Bunderkens	Bunderkensven	0,00	Relatief	Verdeling	False	1.5 dB	0,75	W9a	50
Bunderkens	Bunderkensven	0,00	Relatief	Verdeling	False	1.5 dB	0,75	W9a	50
Bunderkens	Bunderkensven	0,00	Relatief	Verdeling	False	1.5 dB	0,75	W9a	50
Bunderkens	Bunderkensven	0,00	Relatief	Verdeling	False	1.5 dB	0,75	W9a	50
80	80	0,00	Relatief	Verdeling	False	1.5 dB	0,75	W2	80
80	80	0,00	Relatief	Verdeling	False	1.5 dB	0,75	W2	80
80	80	0,00	Relatief	Verdeling	False	1.5 dB	0,75	W2	80
80	80	0,00	Relatief	Verdeling	False	1.5 dB	0,75	W2	80
80	80	0,00	Relatief	Verdeling	False	1.5 dB	0,75	W2	80
A2 - KP LE	A2 - KP LEENDERHEIDE	0,00	Relatief	Verdeling	False	1.5 dB	0,75	W0	80

Model: 05-03-2015 Stratum buiten de Ring 2025  
 Groep: (hoofdgroep)  
 Lijst van Wegen, voor rekenmethode Wegverkeerslawaai - RMW-2012

Naam	V(LV(A))	V(LV(N))	V(MV(D))	V(MV(A))	V(MV(N))	V(ZV(D))	V(ZV(A))	V(ZV(N))	Totaal aantal	%MV(D)
Roostenlaa	30	30	30	30	30	30	30	30	2327,00	0,43
Roostenlaa	30	30	30	30	30	30	30	30	2327,00	0,43
Roostenlaa	30	30	30	30	30	30	30	30	1995,00	5,32
Roostenlaa	30	30	30	30	30	30	30	30	1359,00	0,03
Roostenlaa	30	30	30	30	30	30	30	30	1735,00	0,28
Roostenlaa	30	30	30	30	30	30	30	30	1735,00	0,28
Roostenlaa	30	30	30	30	30	30	30	30	1735,00	0,28
Roostenlaa	30	30	30	30	30	30	30	30	1731,00	0,06
Zebrastraa	30	30	30	30	30	30	30	30	0,00	--
Zebrastraa	30	30	30	30	30	30	30	30	0,00	--
Van Rennes	30	30	30	30	30	30	30	30	541,00	1,10
Van Rennes	30	30	30	30	30	30	30	30	409,00	0,65
Van Rennes	30	30	30	30	30	30	30	30	927,00	0,68
Van Rennes	30	30	30	30	30	30	30	30	19,00	--
Venkelhof	30	30	30	30	30	30	30	30	1003,00	2,81
Venkelhof	30	30	30	30	30	30	30	30	564,00	1,85
Vesaliusla	30	30	30	30	30	30	30	30	1265,00	0,36
Vesaliusla	30	30	30	30	30	30	30	30	372,00	0,19
Vogelkersl	30	30	30	30	30	30	30	30	543,00	1,28
Vogelkersl	30	30	30	30	30	30	30	30	545,00	1,14
Weissenbru	30	30	30	30	30	30	30	30	204,00	--
Winkel 30	30	30	30	30	30	30	30	30	2321,00	6,24
Wolfsven	30	30	30	30	30	30	30	30	439,00	3,23
Wolfsven	30	30	30	30	30	30	30	30	439,00	3,23
Wolfsven	30	30	30	30	30	30	30	30	439,00	3,23
Wolfsven	30	30	30	30	30	30	30	30	173,00	1,77
Wolfsven	30	30	30	30	30	30	30	30	173,00	1,77
Petrus Don	50	50	50	50	50	50	50	50	3950,00	5,18
Petrus Don	50	50	50	50	50	50	50	50	3950,00	5,18
Geldropsew	50	50	50	50	50	50	50	50	20467,00	6,13
Geldropsew	50	50	50	50	50	50	50	50	8974,00	4,17
Geldropsew	50	50	50	50	50	50	50	50	22681,00	5,70
Geldropsew	50	50	50	50	50	50	50	50	20467,00	6,13
Geldropsew	50	50	50	50	50	50	50	50	23309,00	5,57
Geldropsew	50	50	50	50	50	50	50	50	23309,00	5,55
Geldropsew	50	50	50	50	50	50	50	50	22681,00	5,70
Diepmeerve	50	50	50	50	50	50	50	50	2373,00	5,01
Diepmeerve	50	50	50	50	50	50	50	50	2410,00	6,46
Diepmeerve	50	50	50	50	50	50	50	50	1754,00	8,76
Diepmeerve	50	50	50	50	50	50	50	50	1273,00	9,73
Diepmeerve	50	50	50	50	50	50	50	50	203,00	18,61
Diepmeerve	50	50	50	50	50	50	50	50	203,00	18,61
Diepmeerve	50	50	50	50	50	50	50	50	203,00	18,61
Diepmeerve	50	50	50	50	50	50	50	50	203,00	18,61
Diepmeerve	50	50	50	50	50	50	50	50	203,00	18,61
Diepmeerve	50	50	50	50	50	50	50	50	203,00	18,61
Diepmeerve	50	50	50	50	50	50	50	50	203,00	18,61
Diepmeerve	50	50	50	50	50	50	50	50	203,00	18,61
Diepmeerve	50	50	50	50	50	50	50	50	203,00	18,61
Diepmeerve	50	50	50	50	50	50	50	50	203,00	18,61
Diepmeerve	50	50	50	50	50	50	50	50	203,00	18,61
Diepmeerve	50	50	50	50	50	50	50	50	203,00	18,61
Diepmeerve	50	50	50	50	50	50	50	50	203,00	18,61
Diepmeerve	50	50	50	50	50	50	50	50	203,00	18,61
Diepmeerve	50	50	50	50	50	50	50	50	203,00	18,61
Diepmeerve	50	50	50	50	50	50	50	50	203,00	18,61
Diepmeerve	50	50	50	50	50	50	50	50	203,00	18,61
Diepmeerve	50	50	50	50	50	50	50	50	203,00	18,61
Diepmeerve	50	50	50	50	50	50	50	50	203,00	18,61
Diepmeerve	50	50	50	50	50	50	50	50	203,00	18,61
Diepmeerve	50	50	50	50	50	50	50	50	203,00	18,61
Diepmeerve	50	50	50	50	50	50	50	50	203,00	18,61
Bunderkens	50	50	50	50	50	50	50	50	203,00	18,61
Bunderkens	50	50	50	50	50	50	50	50	203,00	18,61
Bunderkens	50	50	50	50	50	50	50	50	203,00	18,61
Bunderkens	50	50	50	50	50	50	50	50	220,00	17,77
Bunderkens	50	50	50	50	50	50	50	50	203,00	18,61
80	80	80	80	80	80	80	80	80	13005,00	5,40
80	80	80	80	80	80	80	80	80	4005,00	10,03
80	80	80	80	80	80	80	80	80	12336,00	5,04
80	80	80	80	80	80	80	80	80	4747,00	9,05
A2 - KP LE	80	80	80	80	80	80	80	80	15551,00	8,38



Model: 05-03-2015 Stratum buiten de Ring 2025  
 Groep: (hoofdgroep)  
 Lijst van Wegen, voor rekenmethode Wegverkeerslawaaï - RMW-2012

Naam	V(LV(A))	V(LV(N))	V(MV(D))	V(MV(A))	V(MV(N))	V(ZV(D))	V(ZV(A))	V(ZV(N))	Totaal aantal	%MV(D)
A2 - KP LE	80	80	80	80	80	80	80	80	16861,00	6,09
A67 - KP L	80	80	80	80	80	80	80	80	32412,00	7,19
A2 - KP LE	80	80	80	80	80	80	80	80	18291,00	5,82
A2 - KP LE	80	80	80	80	80	80	80	80	33842,00	6,99
A2 - KP LE	80	80	80	80	80	80	80	80	16709,00	7,00
A2 - KP LE	80	80	80	80	80	80	80	80	32412,00	7,19
	120	120	90	90	90	90	90	90	39232,00	8,99
	120	120	90	90	90	90	90	90	23459,00	9,91
	120	120	90	90	90	90	90	90	15773,00	--
	120	120	90	90	90	90	90	90	40054,00	8,58
	120	120	90	90	90	90	90	90	17686,00	6,40
	120	120	90	90	90	90	90	90	22369,00	10,33
	80	80	80	80	80	80	80	80	18291,00	5,82
	80	80	80	80	80	80	80	80	25837,00	5,14
	80	80	80	80	80	80	80	80	27015,00	4,92
	80	80	80	80	80	80	80	80	1178,00	0,14
	120	120	90	90	90	90	90	90	49992,00	8,41
	120	120	90	90	90	90	90	90	49992,00	8,41
	120	120	90	90	90	90	90	90	50737,00	8,49
	120	120	90	90	90	90	90	90	50737,00	8,49
	80	80	80	80	80	80	80	80	25486,00	4,94
	80	80	80	80	80	80	80	80	27153,00	4,63
	80	80	80	80	80	80	80	80	1668,00	--
	80	80	80	80	80	80	80	80	395,00	--
	80	80	80	80	80	80	80	80	25881,00	4,86
	80	80	80	80	80	80	80	80	24,00	0,04
	80	80	80	80	80	80	80	80	25861,00	5,13
	80	80	80	80	80	80	80	80	16861,00	6,09
	80	80	80	80	80	80	80	80	16861,00	6,09
	120	120	90	90	90	90	90	90	50737,00	8,49
	120	120	90	90	90	90	90	90	50737,00	8,49
	120	120	90	90	90	90	90	90	49992,00	8,41
	120	120	90	90	90	90	90	90	49992,00	8,41
	--	--	--	--	--	--	--	--	27624,00	6,87
	120	120	90	90	90	90	90	90	27624,00	6,87
	120	120	90	90	90	90	90	90	27279,00	7,28
	120	120	90	90	90	90	90	90	27279,00	7,28
	120	120	90	90	90	90	90	90	16406,00	8,14
Van Grafts	120	120	90	90	90	90	90	90	16406,00	8,14
	120	120	90	90	90	90	90	90	43685,00	7,60
	120	120	90	90	90	90	90	90	17686,00	6,40
	120	120	90	90	90	90	90	90	17416,00	7,70
	80	80	80	80	80	80	80	80	20163,00	5,08
	120	120	90	90	90	90	90	90	8043,00	3,07
	120	120	90	90	90	90	90	90	13546,00	12,14
	80	80	80	80	80	80	80	80	18972,00	5,67
	120	120	90	90	90	90	90	90	37191,00	7,17
	80	80	80	80	80	80	80	80	1296,00	--
	80	80	80	80	80	80	80	80	1202,00	0,14
	120	120	90	90	90	90	90	90	49992,00	8,41
	120	120	90	90	90	90	90	90	49992,00	8,41
	80	80	80	80	80	80	80	80	12856,00	4,86
	80	80	80	80	80	80	80	80	4005,00	10,03
	80	80	80	80	80	80	80	80	13545,00	4,69
Van Grafts	80	80	80	80	80	80	80	80	18291,00	5,82
	80	80	80	80	80	80	80	80	16426,00	6,05
	80	80	80	80	80	80	80	80	15147,00	7,92
A2 - KP LE	80	80	80	80	80	80	80	80	32833,00	7,18
A2 - KP LE	80	80	80	80	80	80	80	80	30921,00	8,10
	120	120	90	90	90	90	90	90	15773,00	--

Model: 05-03-2015 Stratum buiten de Ring 2025  
 Groep: (hoofdgroep)  
 Lijst van Wegen, voor rekenmethode Wegverkeerslawaaï - RMW-2012

Naam	Omschr.	ISO H	Hdef.	Type	Cpl	Cpl_W	Hbron	Wegdek	V(LV(D))
		0,00	Relatief	Verdeling	False	1.5 dB	0,75	W2	120
		0,00	Relatief	Verdeling	False	1.5 dB	0,75	W2	120
		0,00	Relatief	Verdeling	False	1.5 dB	0,75	W2	120
A2 - KP LE	A2 - KP LEENDERHEIDE	0,00	Relatief	Verdeling	False	1.5 dB	0,75	W0	80
		0,00	Relatief	Verdeling	False	1.5 dB	0,75	W2	120
Hugo van d	Hugo van der Goeslaan	0,00	Relatief	Verdeling	False	1.5 dB	0,75	W9a	70
Jeroen Bos	Jeroen Boschlaan	0,00	Relatief	Verdeling	False	1.5 dB	0,75	W0	70
Jeroen Bos	Jeroen Boschlaan	0,00	Relatief	Verdeling	False	1.5 dB	0,75	W0	70
Jeroen Bos	Jeroen Boschlaan	0,00	Relatief	Verdeling	False	1.5 dB	0,75	W0	70
KADEBRUG W	KADEBRUG WEST	0,00	Relatief	Verdeling	False	1.5 dB	0,75	W0	50
KADEBRUG W	KADEBRUG WEST	0,00	Relatief	Verdeling	False	1.5 dB	0,75	W0	50
KADEBRUG W	KADEBRUG WEST	0,00	Relatief	Verdeling	False	1.5 dB	0,75	W0	50
KADEBRUG O	KADEBRUG OOST	0,00	Relatief	Verdeling	False	1.5 dB	0,75	W0	50
Hugo van d	Hugo van der Goeslaan	0,00	Relatief	Verdeling	False	1.5 dB	0,75	W9a	50
Hugo van d	Hugo van der Goeslaan	0,00	Relatief	Verdeling	False	1.5 dB	0,75	W9a	50
Hugo van d	Hugo van der Goeslaan	0,00	Relatief	Verdeling	False	1.5 dB	0,75	W9a	50
Hugo van d	Hugo van der Goeslaan	0,00	Relatief	Verdeling	False	1.5 dB	0,75	W9a	50
Kanunniken	Kanunnikensven	0,00	Relatief	Verdeling	False	1.5 dB	0,75	W0	50
Kanunniken	Kanunnikensven	0,00	Relatief	Verdeling	False	1.5 dB	0,75	W0	50
Kanunniken	Kanunnikensven	0,00	Relatief	Verdeling	False	1.5 dB	0,75	W0	50



Model: 05-03-2015 Stratum buiten de Ring 2025  
 Groep: (hoofdgroep)  
 Lijst van Wegen, voor rekenmethode Wegverkeerslawaaï - RMW-2012

Naam	V(LV(A))	V(LV(N))	V(MV(D))	V(MV(A))	V(MV(N))	V(ZV(D))	V(ZV(A))	V(ZV(N))	Totaal aantal	%MV(D)
	120	120	90	90	90	90	90	90	27624,00	6,87
	120	120	90	90	90	90	90	90	50737,00	8,49
	120	120	90	90	90	90	90	90	27279,00	7,28
A2 - KP LE	80	80	80	80	80	80	80	80	32833,00	7,18
	120	120	90	90	90	90	90	90	15773,00	--
Hugo van d	70	70	70	70	70	70	70	70	46238,00	7,97
Jeroen Bos	70	70	70	70	70	70	70	70	41267,00	7,98
Jeroen Bos	70	70	70	70	70	70	70	70	43407,00	7,65
Jeroen Bos	70	70	70	70	70	70	70	70	36542,00	6,98
KADEBRUG W	50	50	50	50	50	50	50	50	6209,00	6,26
KADEBRUG W	50	50	50	50	50	50	50	50	6471,00	7,21
KADEBRUG W	50	50	50	50	50	50	50	50	5104,00	9,79
KADEBRUG O	50	50	50	50	50	50	50	50	5616,00	9,03
Hugo van d	50	50	50	50	50	50	50	50	4581,00	12,53
Hugo van d	50	50	50	50	50	50	50	50	5115,00	10,75
Hugo van d	50	50	50	50	50	50	50	50	5115,00	10,75
Hugo van d	50	50	50	50	50	50	50	50	4581,00	12,53
Kanunniken	50	50	50	50	50	50	50	50	220,00	17,77
Kanunniken	50	50	50	50	50	50	50	50	220,00	17,77
Kanunniken	50	50	50	50	50	50	50	50	1315,00	17,41

---

Model: 05-03-2015 Stratum buiten de Ring 2025  
Groep: (hoofdgroep)  
Lijst van Kruisingen, voor rekenmethode Wegverkeerslaaai - RMW-2012

Naam	Omschr.	Corr.
		1
1		2/3
2		2/3
		1
		2/3
		1
1		1

## **Bijlage 4**

Rekenresultaten

## Overzicht adressen akoestisch onderzoek Stratum buiten de Ring

	Adres	Opmerking	Geluidbelasting		
1	Aalsterweg 177		> 63 dB	In beginsel geen geluidgevoelige bestemming mogelijk	
2	Aalsterweg 184		> 63 dB	In beginsel geen geluidgevoelige bestemming mogelijk	
3	Aalsterweg 192		> 63 dB	In beginsel geen geluidgevoelige bestemming mogelijk	
4	Aalsterweg 193		> 63 dB	In beginsel geen geluidgevoelige bestemming mogelijk	
5	Aalsterweg 195		> 63 dB	In beginsel geen geluidgevoelige bestemming mogelijk	
6	Aalsterweg 224		> 63 dB	In beginsel geen geluidgevoelige bestemming mogelijk	
7	Aalsterweg 230		> 63 dB	In beginsel geen geluidgevoelige bestemming mogelijk	
8	Balsemienstraat 1 t/m 3		> 48 dB en <= 63 dB	Hogere waarde	
9	Begoniastraat 2b		<= 48 dB	Voldoet aan de voorkeursgrenswaarde	
10	Cyclamenstraat 1		<= 48 dB	Voldoet aan de voorkeursgrenswaarde	
11	Floralaan West 246 t/m 240	Nr. 240 t/m 262	> 48 dB en <= 63 dB	Hogere waarde	
12	Floralaan west 316		> 48 dB en <= 63 dB	Hogere waarde	
13	Gladiolusstraat 21		<= 48 dB	Voldoet aan de voorkeursgrenswaarde	
14	Gladiolusstraat 6 t/m 20		<= 48 dB	Voldoet aan de voorkeursgrenswaarde	
15	Heezerweg 212		> 63 dB	In beginsel geen geluidgevoelige bestemming mogelijk	
16	Heezerweg 303		> 48 dB en <= 63 dB	Hogere waarde	
17	Heezerweg 303a		> 48 dB en <= 63 dB	Hogere waarde	
18	Heezerweg 303b		> 48 dB en <= 63 dB	Hogere waarde	
19	Heezerweg 305		> 48 dB en <= 63 dB	Hogere waarde	
20	Heezerweg 317		> 48 dB en <= 63 dB	Hogere waarde	
21	Heezerweg 319		> 48 dB en <= 63 dB	Hogere waarde	
22	Heezerweg 347B		> 48 dB en <= 63 dB	Hogere waarde	
23	Heggenroosstraat 1		<= 48 dB	Voldoet aan de voorkeursgrenswaarde	
24	Heggenroosstraat 1a		<= 48 dB	Voldoet aan de voorkeursgrenswaarde	
25	Heideveldstraat 6		> 48 dB en <= 63 dB	Hogere waarde	
26	Hortensiastraat 14		<= 48 dB	Voldoet aan de voorkeursgrenswaarde	
27	Hortensiastraat 2		<= 48 dB	Voldoet aan de voorkeursgrenswaarde	
28	Hortensiastraat 4		<= 48 dB	Voldoet aan de voorkeursgrenswaarde	
29	Hyacinthstraat 16		<= 48 dB	Voldoet aan de voorkeursgrenswaarde	
30	Kerstrooslaan 1		> 48 dB en <= 63 dB	Hogere waarde	
31	Leenderweg 171		> 63 dB	In beginsel geen geluidgevoelige bestemming mogelijk	
32	Leenderweg 174		> 63 dB	In beginsel geen geluidgevoelige bestemming mogelijk	
33	Leenderweg 178		> 63 dB	In beginsel geen geluidgevoelige bestemming mogelijk	
34	Leenderweg 184 of 186	begane grond	> 63 dB	In beginsel geen geluidgevoelige bestemming mogelijk	
35	Leenderweg 189		> 63 dB	In beginsel geen geluidgevoelige bestemming mogelijk	
36	Leenderweg 191		> 63 dB	In beginsel geen geluidgevoelige bestemming mogelijk	
37	Leenderweg 193(b)		> 63 dB	In beginsel geen geluidgevoelige bestemming mogelijk	
38	Leenderweg 228		> 63 dB	In beginsel geen geluidgevoelige bestemming mogelijk	
39	Leenderweg 231		> 63 dB	In beginsel geen geluidgevoelige bestemming mogelijk	
40	Leenderweg 234		> 63 dB	In beginsel geen geluidgevoelige bestemming mogelijk	
41	Leenderweg 244		> 63 dB	In beginsel geen geluidgevoelige bestemming mogelijk	
42	Leenderweg 254 t/m 258		> 63 dB	In beginsel geen geluidgevoelige bestemming mogelijk	
43	Leenderweg 257		> 63 dB	In beginsel geen geluidgevoelige bestemming mogelijk	
44	Leenderweg 259		> 63 dB	In beginsel geen geluidgevoelige bestemming mogelijk	
45	Leenderweg 265		> 63 dB	In beginsel geen geluidgevoelige bestemming mogelijk	
46	Leenderweg 269		> 63 dB	In beginsel geen geluidgevoelige bestemming mogelijk	
47	Leenderweg 283		> 63 dB	In beginsel geen geluidgevoelige bestemming mogelijk	
48	Leenderweg 288		> 63 dB	In beginsel geen geluidgevoelige bestemming mogelijk	
49	Leenderweg 292		> 63 dB	In beginsel geen geluidgevoelige bestemming mogelijk	
50	Leenderweg 298	Leenderweg 298c?	> 63 dB	In beginsel geen geluidgevoelige bestemming mogelijk	
51	Leenderweg 329		> 63 dB	In beginsel geen geluidgevoelige bestemming mogelijk	
52	Leenderweg 331		> 63 dB	In beginsel geen geluidgevoelige bestemming mogelijk	
53	Leenderweg 339		> 63 dB	In beginsel geen geluidgevoelige bestemming mogelijk	
54	Leostraat 115		> 63 dB	In beginsel geen geluidgevoelige bestemming mogelijk	
55	Mimosaplein 3 t/m 10	begane grond	<= 48 dB	Voldoet aan de voorkeursgrenswaarde	
56	Moreelselaan 32 t/m 90	begane grond	<= 48 dB	Voldoet aan de voorkeursgrenswaarde	
57	Orchideenstraat 15		<= 48 dB	Voldoet aan de voorkeursgrenswaarde	
58	Orchideenstraat 16		<= 48 dB	Voldoet aan de voorkeursgrenswaarde	
59	Orchideenstraat 20		<= 48 dB	Voldoet aan de voorkeursgrenswaarde	
60	Orchideenstraat 3		<= 48 dB	Voldoet aan de voorkeursgrenswaarde	
61	Orchideenstraat 61		<= 48 dB	Voldoet aan de voorkeursgrenswaarde	
62	Pioenroosstraat 1		> 63 dB	In beginsel geen geluidgevoelige bestemming mogelijk	
63	Pioenroosstraat 14		> 48 dB en <= 63 dB	Hogere waarde	
64	Piuslaan 185a		> 63 dB	In beginsel geen geluidgevoelige bestemming mogelijk	
65	Ranonkelstraat 1		<= 48 dB	Voldoet aan de voorkeursgrenswaarde	
66	Ranonkelstraat 26		<= 48 dB	Voldoet aan de voorkeursgrenswaarde	
67	Ranonkelstraat 43		<= 48 dB	Voldoet aan de voorkeursgrenswaarde	
68	Ranonkelstraat 57		<= 48 dB	Voldoet aan de voorkeursgrenswaarde	

## Overzicht adressen akoestisch onderzoek Stratum buiten de Ring

	Adres	Opmerking	Geluidbelasting		
69	Ranonkelstraat 79		<= 48 dB	Voldoet aan de voorkeursgrenswaarde	
70	Resedastraat 36 t/m 50	begane grond	<= 48 dB	Voldoet aan de voorkeursgrenswaarde	
71	Roostenlaan 124 t/m 136		<= 48 dB	Voldoet aan de voorkeursgrenswaarde	
72	Roostenlaan 138 t/m 146		<= 48 dB	Voldoet aan de voorkeursgrenswaarde	
73	Roostenlaan 24a/b		> 48 dB en <= 63 dB	Hogere waarde	
74	Roostenlaan 44		<= 48 dB	Voldoet aan de voorkeursgrenswaarde	
75	Roostenlaan 46		<= 48 dB	Voldoet aan de voorkeursgrenswaarde	
76	Roostenlaan 54		<= 48 dB	Voldoet aan de voorkeursgrenswaarde	
77	Roostenlaan 57		<= 48 dB	Voldoet aan de voorkeursgrenswaarde	
78	Roostenlaan 59		<= 48 dB	Voldoet aan de voorkeursgrenswaarde	
79	Roostenlaan 67		<= 48 dB	Voldoet aan de voorkeursgrenswaarde	
80	Roostenlaan 74		<= 48 dB	Voldoet aan de voorkeursgrenswaarde	
81	Roostenlaan 76		<= 48 dB	Voldoet aan de voorkeursgrenswaarde	
82	Saenredamstraat 6 of 8	begane grond	<= 48 dB	Voldoet aan de voorkeursgrenswaarde	
83	Seringenstraat 20		<= 48 dB	Voldoet aan de voorkeursgrenswaarde	
84	St Bonifaciuslaan 1 t/m 31	begane grond	> 48 dB en <= 63 dB	Hogere waarde	
85	St Bonifaciuslaan 300 t/m 310	begane grond	> 48 dB en <= 63 dB	Hogere waarde	
86	St Gerlachstraat 100		> 48 dB en <= 63 dB	Hogere waarde	
87	St Gerlachstraat 101		> 48 dB en <= 63 dB	Hogere waarde	
88	St Gerlachstraat 99		> 48 dB en <= 63 dB	Hogere waarde	
89	St Lutgartstraat 22 t/m 26	begane grond	> 48 dB en <= 63 dB	Hogere waarde	
90	St. Gerardusplein 13		<= 48 dB	Voldoet aan de voorkeursgrenswaarde	
91	St. Gerardusplein 15 t/m 15c	begane grond	<= 48 dB	Voldoet aan de voorkeursgrenswaarde	
92	St. Gerardusplein 2		<= 48 dB	Voldoet aan de voorkeursgrenswaarde	
93	St. Gerardusplein 20		<= 48 dB	Voldoet aan de voorkeursgrenswaarde	
94	St. Gerardusplein 24		<= 48 dB	Voldoet aan de voorkeursgrenswaarde	
95	Tapirstraat 14		<= 48 dB	Voldoet aan de voorkeursgrenswaarde	
96	Tivolilaan 27a		> 48 dB en <= 63 dB	Hogere waarde	
97	van Ennettenstraat 53 t/m 67	begane grond	> 48 dB en <= 63 dB	Hogere waarde	
98	Varenstraat 1		> 48 dB en <= 63 dB	Hogere waarde	











## Berekeningsresultaten AO Stratum buiten de Ring

		Aalsterweg		Antoon Coolenlaan		Boutenslaan		Floralaan Oost		Floralaan-West		Heezerweg		Leenderweg		
		excl. aftrek	incl. aftrek	excl. aftrek	incl. aftrek	excl. aftrek	incl. aftrek	excl. aftrek	incl. aftrek	excl. aftrek	incl. aftrek	excl. aftrek	incl. aftrek	excl. aftrek	incl. aftrek	
T087	St. Gerlachstraat 101	4,5	30	25	24,1	19,1	30	28	24,8	19,8	20,5	15,5	59	54	39,8	34,8
	St. Gerlachstraat 101	7,5	31,5	26,5	28	23	35,9	33,9	29	24	20,8	15,8	59,2	54,2	39,9	34,9
T088	St. Gerlachstraat 99	1,5	29,1	24,1	18,4	13,4	30,8	28,8	25,3	20,3	18,3	13,3	53,5	48,5	37,4	32,4
	St. Gerlachstraat 99	4,5	28,6	23,6	21,1	16,1	26,3	24,3	25	20	18,6	13,6	55,1	50,1	37,6	32,6
	St. Gerlachstraat 99	7,5	30,2	25,2	24	19	30,1	28,1	28,1	23,1	19,7	14,7	55,6	50,6	39,2	34,2
T089	St. Lutgartsstraat 22 t/m 26	1,5	26	21	15,2	10,2	26,6	24,6	22,2	17,2	19,9	14,9	30,6	25,6	34	29
	St. Lutgartsstraat 22 t/m 26	1,5	23,8	18,8	11,7	6,7	15,6	13,6	20,9	15,9	19	14	27,8	22,8	31,1	26,1
T090	St. Gerardusplein 13	1,5	36,1	31,1	23,6	18,6	29,1	27,1	21,9	16,9	28,8	23,8	17,6	12,6	36,6	31,6
	St. Gerardusplein 13	4,5	37,2	32,2	25,3	20,3	29,8	27,8	23,2	18,2	29,7	24,7	16,5	11,5	37,7	32,7
	St. Gerardusplein 13	7,5	38,8	33,8	29,2	24,2	32,3	30,3	24,2	19,2	31	26	16,9	11,9	38,6	33,6
T091	St. Gerardusplein 15 t/m 15c	1,5	37,1	32,1	30	25	28,2	26,2	22,9	17,9	29,1	24,1	17,2	12,2	35,3	30,3
T092	St. Gerardusplein 2	1,5	38,9	33,9	25,5	20,5	35	33	14,8	9,8	25,4	20,4	24,5	19,5	37,2	32,2
	St. Gerardusplein 2	4,5	39,6	34,6	28,2	23,2	36,5	34,5	13,4	8,4	24,6	19,6	24	19	37,7	32,7
	St. Gerardusplein 2	7,5	40,8	35,8	32,9	27,9	39,6	37,6	13,1	8,1	25	20	25,1	20,1	39	34
T093	St. Gerardusplein 20	1,5	37,7	32,7	29,4	24,4	27,8	25,8	23,4	18,4	27,3	22,3	20,2	15,2	36	31
	St. Gerardusplein 20	4,5	38,4	33,4	31,1	26,1	29,6	27,6	23,6	18,6	26,9	21,9	19,2	14,2	35,9	30,9
	St. Gerardusplein 20	7,5	39,6	34,6	35	30	32,5	30,5	24,2	19,2	27,4	22,4	19,3	14,3	36,8	31,8
T094	St. Gerardusplein 24	1,5	36,9	31,9	29,5	24,5	27,9	25,9	21,1	16,1	26,6	21,6	22,6	17,6	36,2	31,2
	St. Gerardusplein 24	4,5	37,2	32,2	32,7	27,7	28,3	26,3	21,7	16,7	26,5	21,5	21,9	16,9	36,3	31,3
	St. Gerardusplein 24	7,5	38,4	33,4	36,1	31,1	32,2	30,2	22,7	17,7	28,8	23,8	22,8	17,8	37,7	32,7
T095	Tapirstraat 14	1,5	25,7	20,7	17,3	12,3	20,1	18,1	30,4	25,4	25,9	20,9	27,4	22,4	35,2	30,2
	Tapirstraat 14	4,5	27,5	22,5	19,6	14,6	22	20	32,7	27,7	30,6	25,6	27	22	38,8	33,8
T096	Tivolilaan 27a	1,5	27,8	22,8	17,3	12,3	27,2	25,2	21,4	16,4	21,4	16,4	39,5	34,5	33,5	28,5
	Tivolilaan 27a	4,5	30,3	25,3	20,9	15,9	34,8	32,8	22	17	22,2	17,2	40,2	35,2	34,3	29,3
	Tivolilaan 27a	1,5	27,8	22,8	16,5	11,5	27,5	25,5	21,5	16,5	21	16	39,4	34,4	34,4	29,4
T097A	Van Ennettenstraat 53 t/m 67	1,5	25,8	20,8	15	10	26,4	24,4	38	33	23,5	18,5	41,4	36,4	37,7	32,7
T097B	Van Ennettenstraat 53 t/m 67	1,5	25,8	20,8	16,5	11,5	26,3	24,3	24,6	19,6	20,6	15,6	41	36	35,3	30,3
T097C	Van Ennettenstraat 53 t/m 67	1,5	25,3	20,3	16,3	11,3	26,3	24,3	27,9	22,9	22,9	17,9	39,6	34,6	34,4	29,4
T097C	Van Ennettenstraat 53 t/m 67	1,5	25,5	20,5	16,6	11,6	23,9	21,9	28,8	23,8	22,6	17,6	39,3	34,3	35,6	30,6
T097E	Van Ennettenstraat 53 t/m 67	1,5	25,6	20,6	16,4	11,4	23,7	21,7	31,2	26,2	22,8	17,8	38,6	33,6	35,5	30,5
T098	Varenstraat 1	1,5	35,4	30,4	29,8	24,8	37,9	35,9	14,2	9,2	24,6	19,6	29	24	56,2	51,2
	Varenstraat 1	4,5	37,7	32,7	31,4	26,4	44,5	42,5	12,9	7,9	24,1	19,1	27,3	22,3	57,6	52,6
	Varenstraat 1	7,5	37,1	32,1	32,7	27,7	45,3	43,3	12,3	7,3	19,7	14,7	26,8	21,8	59,5	54,5









## Berekeningsresultaten AO Stratum bui

		Leostraat		Neushoorstraat		Piuslaan		St. Bonifaciuslaan		St. P. Canisiuslaan		Tivollaan		Maatgevende wegen	
		excl. aftek	incl. aftek	excl. aftek	incl. aftek	excl. aftek	incl. aftek	excl. aftek	incl. aftek	excl. aftek	incl. aftek	excl. aftek	incl. aftek		
T087	St. Gerlachstraat 101	4,5	33,7	31,7	19,4	14,4	40,6	38,6	29,6	24,6	24,5	19,5	28,2	23,2	Heezerweg
	St. Gerlachstraat 101	7,5	36,3	34,3	19,7	14,7	43,7	41,7	29,1	24,1	26,4	21,4	29	24	Heezerweg
T088	St. Gerlachstraat 99	1,5	33,1	31,1	20,2	15,2	37,7	35,7	32,5	27,5	24,9	19,9	27	22	
	St. Gerlachstraat 99	4,5	31,2	29,2	20,6	15,6	38,4	36,4	32	27	26,9	21,9	27,7	22,7	Heezerweg
	St. Gerlachstraat 99	7,5	32,6	30,6	21,6	16,6	41,1	39,1	29,6	24,6	29,5	24,5	28,5	23,5	Heezerweg
T089	St. Lutgartstraat 22 t/m 26	1,5	28,7	26,7	20	15	53,2	51,2	62,5	57,5	28,7	23,7	24	19	Piuslaan
	St. Lutgartstraat 22 t/m 26	1,5	21,6	19,6	20,2	15,2	50,7	48,7	40,6	35,6	30,3	25,3	20,3	15,3	Piuslaan
T090	St. Gerardusplein 13	1,5	37,8	35,8	1,1	-3,9	22,5	20,5	6,1	1,1	11	6	7,7	2,7	
	St. Gerardusplein 13	4,5	39,3	37,3	-0,7	-5,7	26,3	24,3	6,4	1,4	11,6	6,6	7,1	2,1	
	St. Gerardusplein 13	7,5	42,8	40,8	0,1	-4,9	26,9	24,9	6,5	1,5	12,3	7,3	8,6	3,6	
T091	St. Gerardusplein 15 t/m 15c	1,5	35,5	33,5	4,3	-0,7	33,9	31,9	5,1	0,1	10,4	5,4	12,2	7,2	
T092	St. Gerardusplein 2	1,5	38,2	36,2	12,7	7,7	35,9	33,9	15,6	10,6	20,8	15,8	18,8	13,8	
	St. Gerardusplein 2	4,5	40,5	38,5	11,6	6,6	38,6	36,6	15,9	10,9	21,4	16,4	17,8	12,8	
	St. Gerardusplein 2	7,5	43,4	41,4	11,8	6,8	44,1	42,1	18,3	13,3	24,1	19,1	18,3	13,3	
T093	St. Gerardusplein 20	1,5	30,7	28,7	9,2	4,2	28,6	26,6	9,1	4,1	15,6	10,6	15,2	10,2	
	St. Gerardusplein 20	4,5	31,1	29,1	7,4	2,4	30,3	28,3	8,3	3,3	13,9	8,9	13,5	8,5	
	St. Gerardusplein 20	7,5	32,1	30,1	7,3	2,3	32,4	30,4	9	4	14	9	13,1	8,1	
T094	St. Gerardusplein 24	1,5	30,8	28,8	6,2	1,2	29,3	27,3	12,5	7,5	19	14	14,1	9,1	
	St. Gerardusplein 24	4,5	32,2	30,2	5,4	0,4	30,6	28,6	11,5	6,5	17,3	12,3	13	8	
	St. Gerardusplein 24	7,5	34,1	32,1	5,3	0,3	32,9	30,9	11,8	6,8	16,3	11,3	13	8	
T095	Tapirstraat 14	1,5	--	0	18,4	13,4	25,1	23,1	15,5	10,5	26,2	21,2	21	16	
	Tapirstraat 14	4,5	--	0	16,9	11,9	26,5	24,5	16,9	11,9	25,8	20,8	20,6	15,6	
T096	Tivollaan 27a	1,5	27,8	25,8	29,5	24,5	33,3	31,3	38,2	33,2	44,8	39,8	65,3	60,3	Tivollaan
	Tivollaan 27a	4,5	31,4	29,4	29,1	24,1	36,4	34,4	37,1	32,1	43,6	38,6	65,3	60,3	Tivollaan
	Tivollaan 27a	1,5	28,4	26,4	27,7	22,7	32,6	30,6	35,7	30,7	43,6	38,6	66,2	61,2	Tivollaan
T097A	Van Ennettenstraat 53 t/m 67	1,5	27,6	25,6	27,7	22,7	29,2	27,2	21,2	16,2	38	33	61,3	56,3	Tivollaan
T097B	Van Ennettenstraat 53 t/m 67	1,5	27,6	25,6	29,3	24,3	33,7	31,7	35	30	29,2	24,2	65,9	60,9	Tivollaan
T097C	Van Ennettenstraat 53 t/m 67	1,5	26,3	24,3	27,9	22,9	29,3	27,3	20,8	15,8	38,1	33,1	58,9	53,9	Tivollaan
T097C	Van Ennettenstraat 53 t/m 67	1,5	26	24	27,7	22,7	29,9	27,9	22,4	17,4	41,2	36,2	56,6	51,6	Tivollaan
T097E	Van Ennettenstraat 53 t/m 67	1,5	26,2	24,2	28	23	30,4	28,4	23,8	18,8	42,3	37,3	54,8	49,8	Tivollaan
T098	Varenstraat 1	1,5	48,6	46,6	12	7	47,6	45,6	19,3	14,3	23,4	18,4	17,4	12,4	Leenderweg
	Varenstraat 1	4,5	50,2	48,2	12,8	7,8	48,4	46,4	17,9	12,9	22,5	17,5	18,1	13,1	Leenderweg
	Varenstraat 1	7,5	54,1	52,1	12,2	7,2	52,2	50,2	17,7	12,7	22,6	17,6	18,3	13,3	Leenderweg

Rapport: Resultatentabel  
 Model: 05-03-2015 Stratum buiten de Ring 2025  
 LAeq totaalresultaten voor toetspunten  
 Groep: Aalsterweg 50  
 Groepsreductie: Nee

Naam						
Toetspunt	Omschrijving	Hoogte	Dag	Avond	Nacht	Lden
T001_A	Aalsterweg 177	1,50	69,8	67,0	60,7	70,5
T001_B	Aalsterweg 177	4,50	70,1	67,3	61,0	70,8
T002_A	Aalsterweg 184	1,50	70,7	67,8	61,6	71,4
T002_B	Aalsterweg 184	4,50	70,7	67,9	61,6	71,4
T003_A	Aalsterweg 192	1,50	70,8	68,0	61,6	71,5
T003_B	Aalsterweg 192	4,50	70,8	68,0	61,7	71,5
T004_A	Aalsterweg 193	1,50	69,2	66,3	60,2	70,0
T004_B	Aalsterweg 193	4,50	69,6	66,6	60,5	70,3
T004_C	Aalsterweg 193	7,50	69,4	66,4	60,3	70,1
T005a_A	Aalsterweg 195	1,50	66,5	63,6	57,4	67,2
T005a_B	Aalsterweg 195	4,50	66,8	63,9	57,7	67,5
T005a_C	Aalsterweg 195	7,50	66,5	63,6	57,4	67,2
T005b_A	Aalsterweg 195	1,50	67,0	64,1	57,9	67,7
T005b_B	Aalsterweg 195	4,50	67,9	65,0	58,8	68,6
T005b_C	Aalsterweg 195	7,50	67,8	64,9	58,8	68,6
T005c_A	Aalsterweg 195	1,50	59,5	56,6	50,4	60,2
T005c_B	Aalsterweg 195	4,50	61,1	58,2	52,0	61,8
T006_A	Aalsterweg 224	1,50	69,9	66,9	60,8	70,6
T006_B	Aalsterweg 224	4,50	70,1	67,2	61,0	70,8
T006_C	Aalsterweg 224	7,50	69,9	66,9	60,8	70,6
T007_A	Aalsterweg 230	1,50	69,3	66,3	60,2	70,0
T007_B	Aalsterweg 230	4,50	69,6	66,7	60,5	70,3
T007_C	Aalsterweg 230	7,50	69,4	66,4	60,3	70,1
T008_A	Balsemienstraat 1 t/m 3	1,50	50,9	48,1	41,8	51,6
T008_B	Balsemienstraat 1 t/m 3	4,50	51,6	48,8	42,5	52,4
T008_C	Balsemienstraat 1 t/m 3	7,50	52,9	50,1	43,8	53,6
T009_A	Begoniastraat 2b	1,50	32,6	29,5	23,3	33,2
T009_B	Begoniastraat 2b	4,50	33,6	30,6	24,3	34,2
T010a_A	Cyclamenstraat 01	1,50	36,3	33,2	27,1	36,9
T010a_B	Cyclamenstraat 01	4,50	36,5	33,4	27,2	37,1
T010a_C	Cyclamenstraat 01	7,50	38,4	35,5	29,1	39,1
T010a_D	Cyclamenstraat 01	10,50	40,7	37,8	31,3	41,3
T010b_A	Cyclamenstraat 01	1,50	35,0	31,9	25,8	35,7
T010b_B	Cyclamenstraat 01	4,50	34,6	31,5	25,3	35,2
T010b_C	Cyclamenstraat 01	7,50	34,4	31,3	25,1	35,0
T010b_D	Cyclamenstraat 01	10,50	35,0	32,0	25,7	35,6
T011a_A	Floralaan West 240 t/m 262	1,50	39,5	36,7	29,5	40,0
T011a_B	Floralaan West 240 t/m 262	4,50	40,4	37,6	30,5	40,9
T011a_C	Floralaan West 240 t/m 262	7,50	40,9	38,1	31,1	41,4
T011b_A	Floralaan West 240 t/m 262	1,50	40,6	37,7	30,6	41,0
T011b_B	Floralaan West 240 t/m 262	4,50	41,1	38,2	31,3	41,6
T011b_C	Floralaan West 240 t/m 262	7,50	41,7	38,9	32,0	42,2
T012a_A	Floralaan West 316	1,50	66,6	63,7	57,5	67,3
T012a_B	Floralaan West 316	4,50	67,3	64,4	58,2	68,0
T012a_C	Floralaan West 316	7,50	67,4	64,4	58,3	68,1
T012b_A	Floralaan West 316	1,50	64,0	61,0	54,7	64,6
T012b_B	Floralaan West 316	4,50	65,1	62,1	55,8	65,7
T012b_C	Floralaan West 316	7,50	65,2	62,2	55,9	65,8
T012c_A	Floralaan West 316	1,50	63,0	60,1	53,5	63,6
T012c_B	Floralaan West 316	4,50	64,0	61,1	54,6	64,6
T012c_C	Floralaan West 316	7,50	64,2	61,2	54,8	64,8
T013_A	Gladiolusstraat 21	1,50	35,2	32,1	26,0	35,9
T013_B	Gladiolusstraat 21	4,50	35,0	31,9	25,8	35,7
T013_C	Gladiolusstraat 21	7,50	35,5	32,5	26,3	36,1
T013_D	Gladiolusstraat 21	10,50	37,2	34,3	28,0	37,9
T014a_A	Gladiolusstraat 6 t/m 20	1,50	34,7	31,6	25,4	35,3

Alle getoonde dB-waarden zijn A-gewogen



Rapport: Resultatentabel  
 Model: 05-03-2015 Stratum buiten de Ring 2025  
 LAeq totaalresultaten voor toetspunten  
 Groep: Aalsterweg 50  
 Groepsreductie: Nee

Naam Toetspunt	Omschrijving	Hoogte	Dag	Avond	Nacht	Lden
T014a_B	Gladiolusstraat 6 t/m 20	4,50	35,2	32,1	25,9	35,8
T014a_C	Gladiolusstraat 6 t/m 20	7,50	37,9	35,0	28,6	38,6
T014a_D	Gladiolusstraat 6 t/m 20	10,50	38,2	35,3	28,8	38,8
T014b_A	Gladiolusstraat 6 t/m 20	1,50	34,6	31,5	25,4	35,2
T014b_B	Gladiolusstraat 6 t/m 20	4,50	34,7	31,6	25,4	35,3
T014b_C	Gladiolusstraat 6 t/m 20	7,50	36,7	33,7	27,4	37,3
T014b_D	Gladiolusstraat 6 t/m 20	10,50	38,8	36,0	29,6	39,5
T014c_A	Gladiolusstraat 6 t/m 20	1,50	34,7	31,6	25,5	35,3
T014c_B	Gladiolusstraat 6 t/m 20	4,50	35,0	31,9	25,7	35,6
T014c_C	Gladiolusstraat 6 t/m 20	7,50	37,3	34,3	28,0	37,9
T014c_D	Gladiolusstraat 6 t/m 20	10,50	40,1	37,3	30,8	40,8
T015a_A	Heezerweg 212	1,50	28,5	25,3	19,2	29,1
T015a_B	Heezerweg 212	4,50	29,6	26,4	20,3	30,2
T015a_C	Heezerweg 212	7,50	30,7	27,6	21,4	31,3
T015b_A	Heezerweg 212	1,50	27,8	24,7	18,4	28,4
T015b_B	Heezerweg 212	4,50	28,3	25,2	18,9	28,9
T015b_C	Heezerweg 212	7,50	28,6	25,6	19,3	29,2
T016_A	Heezerweg 303	1,50	27,0	23,9	17,8	27,6
T016_B	Heezerweg 303	4,50	28,3	25,2	19,1	28,9
T016_C	Heezerweg 303	7,50	31,3	28,3	22,1	32,0
T017a_A	Heezerweg 303a	1,50	27,6	24,5	18,4	28,2
T017a_B	Heezerweg 303a	4,50	29,1	26,0	19,8	29,7
T017a_C	Heezerweg 303a	7,50	31,5	28,6	22,2	32,2
T018_A	Heezerweg 303b	1,50	26,5	23,4	17,1	27,1
T018_B	Heezerweg 303b	4,50	27,9	24,8	18,4	28,5
T018_C	Heezerweg 303b	7,50	30,1	27,1	20,7	30,7
T019_A	Heezerweg 305	1,50	25,0	21,9	15,8	25,6
T019_B	Heezerweg 305	4,50	26,5	23,4	17,2	27,1
T019_C	Heezerweg 305	7,50	28,1	25,1	18,8	28,7
T020_A	Heezerweg 317	1,50	25,2	22,0	16,0	25,8
T020_B	Heezerweg 317	4,50	27,2	24,0	17,9	27,8
T020_C	Heezerweg 317	7,50	29,5	26,5	20,3	30,2
T021a_A	Heezerweg 319	1,50	25,4	22,2	16,1	26,0
T021a_B	Heezerweg 319	4,50	27,4	24,3	18,1	28,0
T021b_A	Heezerweg 319	1,50	24,7	21,5	15,4	25,3
T021b_B	Heezerweg 319	4,50	26,6	23,5	17,3	27,2
T022a_A	Heezerweg 347B	1,50	25,4	22,2	16,3	26,1
T022a_B	Heezerweg 347B	4,50	26,5	23,4	17,3	27,1
T022a_C	Heezerweg 347B	7,50	30,7	27,7	21,4	31,3
T022b_A	Heezerweg 347B	1,50	26,6	23,5	17,4	27,2
T022b_B	Heezerweg 347B	4,50	27,8	24,8	18,6	28,4
T022b_C	Heezerweg 347B	7,50	31,6	28,7	22,2	32,2
T023_A	Heggenrooslaan 1	1,50	35,6	32,6	26,3	36,3
T023_B	Heggenrooslaan 1	4,50	37,7	34,8	28,4	38,4
T023_C	Heggenrooslaan 1	7,50	38,5	35,6	29,2	39,1
T024_A	Heggenrooslaan 1a	1,50	35,5	32,4	26,2	36,1
T024_B	Heggenrooslaan 1a	4,50	38,0	35,1	28,7	38,7
T024_C	Heggenrooslaan 1a	7,50	39,0	36,1	29,7	39,6
T025_A	Heideveldstraat 6	1,50	31,4	28,3	22,1	32,0
T025_B	Heideveldstraat 6	4,50	32,1	29,0	22,8	32,7
T025_C	Heideveldstraat 6	7,50	34,8	31,8	25,4	35,4
T026_A	Hortensiastraat 14	1,50	33,8	30,7	24,6	34,4
T026_B	Hortensiastraat 14	4,50	34,8	31,7	25,6	35,4
T026_C	Hortensiastraat 14	7,50	36,1	33,1	26,9	36,8
T027a_A	Hortensiastraat 02	1,50	32,1	29,1	23,0	32,8
T027a_B	Hortensiastraat 02	4,50	32,6	29,5	23,4	33,2

Alle getoonde dB-waarden zijn A-gewogen

Rapport: Resultatentabel  
 Model: 05-03-2015 Stratum buiten de Ring 2025  
 LAeq totaalresultaten voor toetspunten  
 Groep: Aalsterweg 50  
 Groepsreductie: Nee

Naam Toetspunt	Omschrijving	Hoogte	Dag	Avond	Nacht	Lden
T027a_C	Hortensiastraat 02	7,50	33,2	30,3	24,1	33,9
T027b_A	Hortensiastraat 02	1,50	38,9	35,9	29,8	39,6
T027b_B	Hortensiastraat 02	4,50	39,7	36,7	30,6	40,4
T027b_C	Hortensiastraat 02	7,50	40,4	37,4	31,2	41,0
T028_A	Hortensiastraat 4	1,50	32,7	29,7	23,5	33,4
T028_B	Hortensiastraat 4	4,50	33,1	30,1	23,9	33,8
T028_C	Hortensiastraat 4	7,50	33,2	30,2	24,0	33,9
T029a_A	Hyacinthstraat 16	1,50	36,1	33,1	26,8	36,7
T029a_B	Hyacinthstraat 16	4,50	37,6	34,7	28,3	38,3
T029a_C	Hyacinthstraat 16	7,50	42,2	39,3	32,9	42,8
T029b_A	Hyacinthstraat 16	1,50	34,9	31,8	25,7	35,5
T029b_B	Hyacinthstraat 16	4,50	36,0	32,9	26,8	36,6
T029b_C	Hyacinthstraat 16	7,50	40,1	37,2	30,8	40,7
T030_A	Kerstrooslaan 1	1,50	32,0	28,9	22,7	32,6
T030_B	Kerstrooslaan 1	4,50	33,3	30,3	24,0	33,9
T031a_A	Leenderweg 171	1,50	32,3	29,3	23,1	33,0
T031a_B	Leenderweg 171	4,50	33,6	30,7	24,3	34,2
T031a_C	Leenderweg 171	7,50	35,1	32,2	25,8	35,7
T031b_A	Leenderweg 171	1,50	33,7	30,8	24,5	34,4
T031b_B	Leenderweg 171	4,50	34,0	31,1	24,7	34,6
T031b_C	Leenderweg 171	7,50	34,5	31,6	25,1	35,1
T032_A	Leenderweg 174	1,50	33,3	30,2	24,2	34,0
T032_B	Leenderweg 174	4,50	33,5	30,5	24,3	34,2
T032_C	Leenderweg 174	7,50	35,8	32,8	26,5	36,4
T033_A	Leenderweg 178	1,50	32,5	29,4	23,3	33,2
T033_B	Leenderweg 178	4,50	32,9	29,8	23,7	33,5
T033_C	Leenderweg 178	7,50	35,7	32,8	26,4	36,4
T034_A	Leenderweg 184	1,50	32,2	29,1	23,0	32,9
T035_A	Leenderweg 189	1,50	32,5	29,5	23,2	33,1
T035_B	Leenderweg 189	4,50	35,4	32,5	26,1	36,1
T035_C	Leenderweg 189	7,50	36,0	33,1	26,6	36,6
T036_A	Leenderweg 191	1,50	33,6	30,7	24,3	34,3
T036_B	Leenderweg 191	4,50	36,5	33,6	27,2	37,2
T036_C	Leenderweg 191	7,50	37,2	34,4	28,0	37,9
T037_A	Leenderweg 193(b)	1,50	32,1	29,1	22,7	32,7
T037_B	Leenderweg 193(b)	4,50	35,2	32,3	25,8	35,8
T037_C	Leenderweg 193(b)	7,50	36,2	33,3	26,8	36,8
T038_A	Leenderweg 228	1,50	30,8	27,7	21,5	31,4
T038_B	Leenderweg 228	4,50	30,8	27,7	21,5	31,4
T038_C	Leenderweg 228	7,50	27,1	24,0	17,7	27,7
T039_A	Leenderweg 231	1,50	31,1	28,1	21,8	31,7
T039_B	Leenderweg 231	4,50	32,5	29,5	23,2	33,2
T039_C	Leenderweg 231	7,50	33,1	30,1	23,8	33,7
T040_A	Leenderweg 234	1,50	30,8	27,7	21,6	31,5
T040_B	Leenderweg 234	4,50	31,8	28,8	22,5	32,4
T040_C	Leenderweg 234	7,50	31,5	28,5	22,1	32,1
T041a_A	Leenderweg 244	1,50	30,5	27,4	21,2	31,1
T041a_B	Leenderweg 244	4,50	31,9	28,8	22,5	32,5
T041a_C	Leenderweg 244	7,50	34,9	31,9	25,4	35,5
T041b_A	Leenderweg 244	1,50	31,9	28,8	22,6	32,5
T041b_B	Leenderweg 244	4,50	34,6	31,7	25,3	35,3
T041b_C	Leenderweg 244	7,50	36,5	33,6	27,0	37,1
T042_A	Leenderweg 254 tm 258	1,50	31,9	28,8	22,6	32,5
T042_B	Leenderweg 254 tm 258	4,50	33,5	30,4	24,2	34,1
T042_C	Leenderweg 254 tm 258	7,50	37,2	34,3	27,9	37,9
T043_A	Leenderweg 257	1,50	31,4	28,3	22,1	32,0

Alle getoonde dB-waarden zijn A-gewogen

Rapport: Resultatentabel  
 Model: 05-03-2015 Stratum buiten de Ring 2025  
 LAeq totaalresultaten voor toetspunten  
 Groep: Aalsterweg 50  
 Groepsreductie: Nee

Naam Toetspunt	Omschrijving	Hoogte	Dag	Avond	Nacht	Lden
T043_B	Leenderweg 257	4,50	31,5	28,4	22,2	32,1
T043_C	Leenderweg 257	7,50	33,0	30,0	23,7	33,6
T044_A	Leenderweg 259	1,50	30,3	27,2	21,0	30,9
T044_B	Leenderweg 259	4,50	31,9	28,8	22,6	32,5
T044_C	Leenderweg 259	7,50	34,2	31,2	24,9	34,8
T045_A	Leenderweg 265	1,50	29,9	26,8	20,6	30,5
T045_B	Leenderweg 265	4,50	31,3	28,3	22,1	32,0
T045_C	Leenderweg 265	7,50	32,8	29,8	23,5	33,4
T046_A	Leenderweg 269	1,50	30,7	27,5	21,4	31,3
T046_B	Leenderweg 269	4,50	32,3	29,2	23,0	32,9
T046_C	Leenderweg 269	7,50	34,7	31,8	25,4	35,4
T047a_A	Leenderweg 283	1,50	30,9	27,8	21,6	31,5
T047a_B	Leenderweg 283	4,50	32,4	29,4	23,1	33,0
T047a_C	Leenderweg 283	7,50	34,8	31,8	25,4	35,4
T047b_A	Leenderweg 283	1,50	30,4	27,3	21,1	31,0
T047c_A	Leenderweg 283	1,50	28,9	25,8	19,6	29,5
T047c_B	Leenderweg 283	4,50	30,4	27,4	21,1	31,1
T047c_C	Leenderweg 283	7,50	32,2	29,2	22,7	32,7
T048_A	Leenderweg 288	1,50	32,1	29,0	22,8	32,7
T048_B	Leenderweg 288	4,50	33,8	30,7	24,5	34,4
T048_C	Leenderweg 288	7,50	37,1	34,1	27,6	37,7
T049_A	Leenderweg 292	1,50	32,2	29,1	22,9	32,8
T049_B	Leenderweg 292	4,50	33,5	30,4	24,1	34,1
T049_C	Leenderweg 292	7,50	35,7	32,8	26,3	36,3
T050_A	Leenderweg 298	1,50	33,6	30,5	24,3	34,2
T051a_A	Leenderweg 329	1,50	32,1	29,0	22,9	32,8
T051a_A	Leenderweg 329	1,50	31,5	28,4	22,2	32,1
T051a_B	Leenderweg 329	4,50	33,9	30,8	24,6	34,5
T051a_B	Leenderweg 329	4,50	32,7	29,6	23,3	33,2
T051a_C	Leenderweg 329	7,50	37,8	34,8	28,4	38,4
T051a_C	Leenderweg 329	7,50	35,7	32,7	26,3	36,3
T052_A	Leenderweg 331	1,50	31,3	28,1	22,0	31,9
T052_B	Leenderweg 331	4,50	32,5	29,5	23,2	33,1
T052_C	Leenderweg 331	7,50	35,5	32,5	26,0	36,0
T053_A	Leenderweg 339	1,50	31,1	28,0	21,9	31,7
T053_B	Leenderweg 339	4,50	32,6	29,5	23,3	33,2
T053_C	Leenderweg 339	7,50	36,7	33,8	27,3	37,3
T054_A	Leostraat 115	1,50	60,0	57,0	50,6	60,6
T054_B	Leostraat 115	4,50	61,5	58,5	52,0	62,1
T055_A	Mimosaplein 3 t/m 10	1,50	27,9	24,8	18,6	28,5
T056a_A	Moreelselaan 32 t/m 90	1,50	24,7	21,6	15,5	25,3
T056b_A	Moreelselaan 32 t/m 90	1,50	21,6	18,4	12,4	22,2
T056c_A	Moreelselaan 32 t/m 90	1,50	18,8	15,7	9,7	19,5
T056d_A	Moreelselaan 32 t/m 90	1,50	-5,3	-8,4	-15,4	-4,9
T056e_A	Moreelselaan 32 t/m 90	1,50	24,8	21,7	15,6	25,4
T057_A	Orchideeenstraat 15	1,50	41,0	38,0	31,8	41,7
T057_B	Orchideeenstraat 15	4,50	42,4	39,4	33,2	43,1
T057_C	Orchideeenstraat 15	7,50	42,0	39,0	32,8	42,7
T058a_A	Orchideeenstraat 16	1,50	38,7	35,6	29,6	39,4
T058a_B	Orchideeenstraat 16	4,50	39,1	36,1	30,0	39,8
T058b_A	Orchideeenstraat 16	1,50	43,8	40,9	34,7	44,5
T058b_B	Orchideeenstraat 16	4,50	44,1	41,2	35,0	44,8
T059a_A	Orchideeenstraat 20	1,50	44,2	41,3	35,1	44,9
T059a_B	Orchideeenstraat 20	4,50	43,9	41,0	34,8	44,6
T059a_C	Orchideeenstraat 20	7,50	44,8	41,9	35,6	45,5
T059b_A	Orchideeenstraat 20	1,50	38,5	35,5	29,4	39,2

Alle getoonde dB-waarden zijn A-gewogen

Rapport: Resultatentabel  
 Model: 05-03-2015 Stratum buiten de Ring 2025  
 LAeq totaalresultaten voor toetspunten  
 Groep: Aalsterweg 50  
 Groepsreductie: Nee

Naam Toetspunt	Omschrijving	Hoogte	Dag	Avond	Nacht	Lden
T059b_B	Orchideeënstraat 20	4,50	38,9	35,8	29,7	39,5
T059b_C	Orchideeënstraat 20	7,50	39,5	36,5	30,4	40,2
T060_A	Orchideeënstraat 3	1,50	40,2	37,2	31,1	40,9
T060_B	Orchideeënstraat 3	4,50	41,2	38,2	32,1	41,9
T060_C	Orchideeënstraat 3	7,50	41,5	38,6	32,4	42,2
T061_A	Orchideeënstraat 61	1,50	56,4	53,6	47,3	57,1
T061_B	Orchideeënstraat 61	4,50	58,1	55,3	49,0	58,8
T061_C	Orchideeënstraat 61	7,50	58,6	55,8	49,5	59,3
T062a_A	Pioenroosstraat 1	1,50	32,5	29,4	23,3	33,2
T062a_B	Pioenroosstraat 1	4,50	34,4	31,4	25,1	35,0
T062a_C	Pioenroosstraat 1	7,50	37,6	34,7	28,3	38,2
T062b_A	Pioenroosstraat 1	1,50	33,2	30,1	23,9	33,8
T062b_B	Pioenroosstraat 1	4,50	34,7	31,6	25,3	35,3
T062b_C	Pioenroosstraat 1	7,50	37,8	34,9	28,4	38,4
T063_A	Pioenroosstraat 14	1,50	30,8	27,7	21,4	31,3
T063_B	Pioenroosstraat 14	4,50	31,3	28,3	22,0	31,9
T063_C	Pioenroosstraat 14	7,50	33,3	30,3	23,9	33,9
T064_A	Piuslaan 185a	1,50	28,2	25,1	18,8	28,8
T064_B	Piuslaan 185a	4,50	28,6	25,6	19,2	29,2
T065_A	Ranonkelstraat 01	1,50	34,5	31,4	25,3	35,1
T065_B	Ranonkelstraat 01	4,50	34,2	31,2	25,0	34,9
T065_C	Ranonkelstraat 01	7,50	35,6	32,6	26,3	36,2
T066a_A	Ranonkelstraat 26	1,50	34,8	31,8	25,6	35,5
T066a_B	Ranonkelstraat 26	4,50	35,6	32,6	26,4	36,3
T066a_C	Ranonkelstraat 26	7,50	37,0	34,0	27,8	37,7
T066b_A	Ranonkelstraat 26	1,50	37,0	34,0	27,8	37,7
T066b_B	Ranonkelstraat 26	4,50	38,0	34,9	28,8	38,6
T066b_C	Ranonkelstraat 26	7,50	39,7	36,7	30,6	40,4
T067a_A	Ranonkelstraat 43	1,50	35,6	32,6	26,5	36,3
T067a_B	Ranonkelstraat 43	4,50	36,5	33,5	27,4	37,2
T067a_C	Ranonkelstraat 43	7,50	38,0	35,1	28,9	38,7
T067b_A	Ranonkelstraat 43	1,50	37,2	34,2	28,1	37,9
T067b_B	Ranonkelstraat 43	4,50	36,5	33,4	27,3	37,2
T067b_C	Ranonkelstraat 43	7,50	37,2	34,2	28,0	37,9
T068_A	Ranonkelstraat 57	1,50	38,0	35,0	28,8	38,7
T068_B	Ranonkelstraat 57	4,50	39,0	36,0	29,8	39,6
T068_C	Ranonkelstraat 57	7,50	40,4	37,4	31,2	41,1
T069_A	Ranonkelstraat 79	1,50	41,1	38,1	31,9	41,7
T069_B	Ranonkelstraat 79	4,50	42,3	39,3	33,1	43,0
T069_C	Ranonkelstraat 79	7,50	44,8	41,8	35,6	45,4
T070a_A	Resedastraat 36 t/m 50	1,50	34,4	31,4	25,0	35,0
T070b_A	Resedastraat 36 t/m 50	1,50	35,8	32,7	26,5	36,4
T071a_A	Roostenlaan 124 t/m 136	1,50	33,4	30,3	24,3	34,1
T071a_B	Roostenlaan 124 t/m 136	4,50	33,1	30,1	23,9	33,8
T071a_C	Roostenlaan 124 t/m 136	7,50	34,7	31,8	25,4	35,4
T071b_A	Roostenlaan 124 t/m 136	1,50	33,6	30,5	24,3	34,2
T071b_B	Roostenlaan 124 t/m 136	4,50	32,5	29,4	23,3	33,1
T071b_C	Roostenlaan 124 t/m 136	7,50	34,3	31,4	25,1	35,0
T072a_A	Roostenlaan 138 t/m 146	1,50	34,7	31,6	25,4	35,3
T072a_B	Roostenlaan 138 t/m 146	4,50	33,6	30,6	24,4	34,3
T072a_C	Roostenlaan 138 t/m 146	7,50	36,5	33,5	27,2	37,1
T072b_A	Roostenlaan 138 t/m 146	1,50	34,9	31,8	25,7	35,6
T072b_B	Roostenlaan 138 t/m 146	4,50	34,5	31,5	25,3	35,1
T072b_C	Roostenlaan 138 t/m 146	7,50	37,8	34,9	28,5	38,4
T073_A	Roostenlaan 24 a/b	1,50	33,9	30,8	24,7	34,5
T073_B	Roostenlaan 24 a/b	4,50	33,8	30,8	24,7	34,5

Alle getoonde dB-waarden zijn A-gewogen

Rapport: Resultatentabel  
 Model: 05-03-2015 Stratum buiten de Ring 2025  
 LAeq totaalresultaten voor toetspunten  
 Groep: Aalsterweg 50  
 Groepsreductie: Nee

Naam Toetspunt	Omschrijving	Hoogte	Dag	Avond	Nacht	Lden
T073_C	Roostenlaan 24 a/b	7,50	34,2	31,2	25,1	34,9
T074_A	Roostenlaan 44	1,50	32,1	29,0	23,0	32,8
T074_B	Roostenlaan 44	4,50	32,0	29,0	22,9	32,7
T074_C	Roostenlaan 44	7,50	33,2	30,3	24,0	33,9
T075_A	Roostenlaan 46	1,50	32,0	29,0	22,9	32,7
T075_B	Roostenlaan 46	4,50	32,1	29,1	23,0	32,8
T075_C	Roostenlaan 46	7,50	31,7	28,8	22,5	32,4
T076_A	Roostenlaan 54	1,50	31,2	28,1	22,0	31,8
T076_B	Roostenlaan 54	4,50	31,9	28,9	22,7	32,6
T076_C	Roostenlaan 54	7,50	29,8	26,9	20,7	30,5
T077_A	Roostenlaan 57	1,50	35,3	32,2	26,0	35,9
T077_B	Roostenlaan 57	4,50	36,3	33,3	27,0	36,9
T077_C	Roostenlaan 57	7,50	38,8	35,9	29,4	39,4
T078_A	Roostenlaan 59	1,50	35,5	32,4	26,2	36,1
T078_B	Roostenlaan 59	4,50	36,6	33,6	27,3	37,2
T078_C	Roostenlaan 59	7,50	39,3	36,4	29,9	39,9
T079_A	Roostenlaan 67	1,50	35,2	32,1	25,9	35,8
T079_B	Roostenlaan 67	4,50	36,5	33,4	27,1	37,1
T079_C	Roostenlaan 67	7,50	39,1	36,2	29,7	39,7
T080a_A	Roostenlaan 74	1,50	32,5	29,4	23,2	33,1
T080a_B	Roostenlaan 74	4,50	32,7	29,6	23,4	33,3
T080a_C	Roostenlaan 74	7,50	32,5	29,5	23,1	33,1
T080b_A	Roostenlaan 74	1,50	32,7	29,6	23,3	33,3
T080b_B	Roostenlaan 74	4,50	33,6	30,6	24,3	34,3
T080b_C	Roostenlaan 74	7,50	34,9	31,9	25,6	35,5
T081a_A	Roostenlaan 76	1,50	34,0	30,9	24,7	34,6
T081a_B	Roostenlaan 76	4,50	34,0	31,0	24,8	34,7
T081a_C	Roostenlaan 76	7,50	34,4	31,4	25,1	35,0
T081b_A	Roostenlaan 76	1,50	33,8	30,7	24,6	34,4
T081b_B	Roostenlaan 76	4,50	34,4	31,4	25,1	35,0
T081b_C	Roostenlaan 76	7,50	34,4	31,4	25,0	35,0
T082a_A	Saenredamstraat 6 of 8	1,50	25,7	22,6	16,2	26,2
T082b_A	Saenredamstraat 6 of 8	1,50	27,3	24,2	18,1	27,9
T083_A	Seringenstraat 20	1,50	33,3	30,3	24,1	34,0
T083_B	Seringenstraat 20	4,50	33,9	30,9	24,7	34,6
T083_C	Seringenstraat 20	7,50	35,1	32,1	26,0	35,8
T084a_A	St. Bonifaciuslaan 1 t/m 31	1,50	26,4	23,2	17,1	27,0
T084b_A	St. Bonifaciuslaan 1 t/m 31	1,50	25,4	22,2	16,1	26,0
T084c_A	St. Bonifaciuslaan 1 t/m 31	1,50	26,6	23,5	17,3	27,2
T084d_A	St. Bonifaciuslaan 1 t/m 31	1,50	25,5	22,3	16,3	26,1
T085a_A	St. Bonifaciuslaan 300 t/m 310	1,50	22,0	18,9	12,4	22,5
T085b_A	St. Bonifaciuslaan 300 t/m 310	1,50	24,3	21,3	14,6	24,8
T085c_A	St. Bonifaciuslaan 300 t/m 310	1,50	23,6	20,6	13,8	24,1
T085d_A	St. Bonifaciuslaan 300 t/m 310	1,50	23,6	20,5	14,3	24,2
T085e_A	St. Bonifaciuslaan 300 t/m 310	1,50	24,8	21,6	15,5	25,4
T086_A	St. Gerlachstraat 100	1,50	26,1	23,0	16,9	26,8
T086_B	St. Gerlachstraat 100	4,50	29,2	26,2	19,8	29,8
T086_C	St. Gerlachstraat 100	7,50	30,0	27,1	20,6	30,6
T087_B	St. Gerlachstraat 101	4,50	29,4	26,3	20,1	30,0
T087_C	St. Gerlachstraat 101	7,50	30,8	27,8	21,6	31,5
T088_A	St. Gerlachstraat 99	1,50	28,5	25,3	19,2	29,1
T088_B	St. Gerlachstraat 99	4,50	28,0	24,9	18,8	28,6
T088_C	St. Gerlachstraat 99	7,50	29,6	26,5	20,3	30,2
T089a_A	St. Lutgartstraat 22 t/m 26	1,50	25,4	22,3	16,2	26,0
T089b_A	St. Lutgartstraat 22 t/m 26	1,50	23,2	20,0	13,9	23,8
T090_A	St. Gerardusplein 13	1,50	35,4	32,4	26,2	36,1

Alle getoonde dB-waarden zijn A-gewogen

Rapport: Resultatentabel  
 Model: 05-03-2015 Stratum buiten de Ring 2025  
 LAeq totaalresultaten voor toetspunten  
 Groep: Aalsterweg 50  
 Groepsreductie: Nee

Naam Toetspunt	Omschrijving	Hoogte	Dag	Avond	Nacht	Lden
T090_B	St. Gerardusplein 13	4,50	36,5	33,5	27,3	37,2
T090_C	St. Gerardusplein 13	7,50	38,2	35,2	28,9	38,8
T091_A	St. Gerardusplein 15 t/m 15c	1,50	36,4	33,4	27,2	37,1
T092_A	St. Gerardusplein 2	1,50	38,3	35,2	29,1	38,9
T092_B	St. Gerardusplein 2	4,50	39,0	35,9	29,8	39,6
T092_C	St. Gerardusplein 2	7,50	40,1	37,1	31,0	40,8
T093_A	St. Gerardusplein 20	1,50	37,0	34,0	27,9	37,7
T093_B	St. Gerardusplein 20	4,50	37,8	34,7	28,6	38,4
T093_C	St. Gerardusplein 20	7,50	39,0	36,0	29,7	39,6
T094_A	St. Gerardusplein 24	1,50	36,2	33,2	27,1	36,9
T094_B	St. Gerardusplein 24	4,50	36,5	33,5	27,4	37,2
T094_C	St. Gerardusplein 24	7,50	37,7	34,7	28,6	38,4
T095_A	Tapirstraat 14	1,50	25,1	21,9	15,7	25,7
T095_B	Tapirstraat 14	4,50	26,9	23,8	17,5	27,5
T096a_A	Tivolilaan 27a	1,50	27,1	24,1	17,9	27,8
T096a_B	Tivolilaan 27a	4,50	29,6	26,6	20,4	30,3
T096b_A	Tivolilaan 27a	1,50	27,2	24,1	17,8	27,8
T097a_A	Van Ennettenstraat 53 t/m 67	1,50	25,2	22,1	15,9	25,8
T097b_A	Van Ennettenstraat 53 t/m 67	1,50	25,2	22,1	15,9	25,8
T097c_A	Van Ennettenstraat 53 t/m 67	1,50	24,7	21,5	15,4	25,3
T097d_A	Van Ennettenstraat 53 t/m 67	1,50	24,9	21,7	15,6	25,5
T097e_A	Van Ennettenstraat 53 t/m 67	1,50	25,0	21,8	15,8	25,6
T098_A	Varenstraat 1	1,50	34,7	31,7	25,5	35,4
T098_B	Varenstraat 1	4,50	37,1	34,1	27,7	37,7
T098_C	Varenstraat 1	7,50	36,5	33,6	27,1	37,1

Alle getoonde dB-waarden zijn A-gewogen

Rapport: Resultatentabel  
 Model: 05-03-2015 Stratum buiten de Ring 2025  
 LAeq totaalresultaten voor toetspunten  
 Groep: Antoon Coolenlaan  
 Groepsreductie: Nee

Naam						
Toetspunt	Omschrijving	Hoogte	Dag	Avond	Nacht	Lden
T001_A	Aalsterweg 177	1,50	33,6	31,0	23,5	34,1
T001_B	Aalsterweg 177	4,50	34,4	31,8	24,3	34,9
T002_A	Aalsterweg 184	1,50	29,4	26,8	19,3	29,9
T002_B	Aalsterweg 184	4,50	31,2	28,5	21,0	31,6
T003_A	Aalsterweg 192	1,50	31,2	28,5	21,0	31,6
T003_B	Aalsterweg 192	4,50	32,0	29,3	21,9	32,5
T004_A	Aalsterweg 193	1,50	35,8	33,2	25,7	36,3
T004_B	Aalsterweg 193	4,50	37,5	34,8	27,3	37,9
T004_C	Aalsterweg 193	7,50	40,9	38,3	30,7	41,4
T005a_A	Aalsterweg 195	1,50	28,8	26,0	18,6	29,2
T005a_B	Aalsterweg 195	4,50	33,4	30,7	23,2	33,8
T005a_C	Aalsterweg 195	7,50	37,7	35,0	27,5	38,1
T005b_A	Aalsterweg 195	1,50	32,2	29,4	22,0	32,6
T005b_B	Aalsterweg 195	4,50	35,6	32,9	25,4	36,0
T005b_C	Aalsterweg 195	7,50	41,1	38,4	30,9	41,5
T005c_A	Aalsterweg 195	1,50	29,9	27,1	19,7	30,3
T005c_B	Aalsterweg 195	4,50	34,7	32,0	24,5	35,1
T006_A	Aalsterweg 224	1,50	33,0	30,4	22,8	33,4
T006_B	Aalsterweg 224	4,50	33,7	31,0	23,5	34,1
T006_C	Aalsterweg 224	7,50	37,2	34,5	27,0	37,6
T007_A	Aalsterweg 230	1,50	27,8	25,1	17,7	28,2
T007_B	Aalsterweg 230	4,50	33,1	30,4	23,0	33,6
T007_C	Aalsterweg 230	7,50	34,9	32,3	24,8	35,4
T008_A	Balsemienstraat 1 t/m 3	1,50	28,7	26,0	18,5	29,1
T008_B	Balsemienstraat 1 t/m 3	4,50	31,5	28,9	21,4	32,0
T008_C	Balsemienstraat 1 t/m 3	7,50	37,4	34,8	27,2	37,8
T009_A	Begoniastraat 2b	1,50	19,6	16,7	9,4	20,0
T009_B	Begoniastraat 2b	4,50	21,8	19,0	11,6	22,2
T010a_A	Cyclamenstraat 01	1,50	28,0	25,3	17,8	28,4
T010a_B	Cyclamenstraat 01	4,50	30,8	28,2	20,7	31,3
T010a_C	Cyclamenstraat 01	7,50	32,4	29,7	22,2	32,8
T010a_D	Cyclamenstraat 01	10,50	35,3	32,7	25,1	35,8
T010b_A	Cyclamenstraat 01	1,50	26,2	23,4	16,0	26,6
T010b_B	Cyclamenstraat 01	4,50	29,7	27,0	19,5	30,1
T010b_C	Cyclamenstraat 01	7,50	31,5	28,9	21,4	32,0
T010b_D	Cyclamenstraat 01	10,50	33,1	30,6	23,0	33,6
T011a_A	Floralaan West 240 t/m 262	1,50	--	--	--	--
T011a_B	Floralaan West 240 t/m 262	4,50	--	--	--	--
T011a_C	Floralaan West 240 t/m 262	7,50	--	--	--	--
T011b_A	Floralaan West 240 t/m 262	1,50	--	--	--	--
T011b_B	Floralaan West 240 t/m 262	4,50	--	--	--	--
T011b_C	Floralaan West 240 t/m 262	7,50	--	--	--	--
T012a_A	Floralaan West 316	1,50	55,2	52,6	45,0	55,6
T012a_B	Floralaan West 316	4,50	56,1	53,5	46,0	56,6
T012a_C	Floralaan West 316	7,50	56,6	53,9	46,4	57,0
T012b_A	Floralaan West 316	1,50	57,1	54,5	47,0	57,6
T012b_B	Floralaan West 316	4,50	58,0	55,4	47,9	58,5
T012b_C	Floralaan West 316	7,50	58,7	56,0	48,5	59,1
T012c_A	Floralaan West 316	1,50	56,1	53,5	46,0	56,6
T012c_B	Floralaan West 316	4,50	56,9	54,3	46,7	57,3
T012c_C	Floralaan West 316	7,50	57,5	54,9	47,3	57,9
T013_A	Gladiolusstraat 21	1,50	22,6	19,8	12,5	23,0
T013_B	Gladiolusstraat 21	4,50	23,3	20,5	13,1	23,7
T013_C	Gladiolusstraat 21	7,50	25,4	22,7	15,3	25,9
T013_D	Gladiolusstraat 21	10,50	30,3	27,7	20,1	30,7
T014a_A	Gladiolusstraat 6 t/m 20	1,50	27,5	24,6	17,3	27,9

Alle getoonde dB-waarden zijn A-gewogen

Rapport: Resultatentabel  
 Model: 05-03-2015 Stratum buiten de Ring 2025  
 LAeq totaalresultaten voor toetspunten  
 Groep: Antoon Coolenlaan  
 Groepsreductie: Nee

Naam						
Toetspunt	Omschrijving	Hoogte	Dag	Avond	Nacht	Lden
T014a_B	Gladiolusstraat 6 t/m 20	4,50	30,4	27,7	20,2	30,8
T014a_C	Gladiolusstraat 6 t/m 20	7,50	35,1	32,5	25,0	35,6
T014a_D	Gladiolusstraat 6 t/m 20	10,50	31,0	28,4	20,8	31,4
T014b_A	Gladiolusstraat 6 t/m 20	1,50	26,8	24,0	16,7	27,2
T014b_B	Gladiolusstraat 6 t/m 20	4,50	30,0	27,3	19,9	30,4
T014b_C	Gladiolusstraat 6 t/m 20	7,50	34,6	32,0	24,5	35,1
T014b_D	Gladiolusstraat 6 t/m 20	10,50	31,3	28,7	21,2	31,8
T014c_A	Gladiolusstraat 6 t/m 20	1,50	26,8	24,0	16,6	27,2
T014c_B	Gladiolusstraat 6 t/m 20	4,50	29,3	26,6	19,1	29,7
T014c_C	Gladiolusstraat 6 t/m 20	7,50	32,8	30,2	22,7	33,3
T014c_D	Gladiolusstraat 6 t/m 20	10,50	34,2	31,6	24,0	34,6
T015a_A	Heezerweg 212	1,50	21,7	18,9	11,5	22,1
T015a_B	Heezerweg 212	4,50	24,6	21,8	14,4	25,0
T015a_C	Heezerweg 212	7,50	26,1	23,3	15,9	26,5
T015b_A	Heezerweg 212	1,50	28,7	26,0	18,6	29,2
T015b_B	Heezerweg 212	4,50	29,3	26,5	19,1	29,7
T015b_C	Heezerweg 212	7,50	29,3	26,5	19,1	29,7
T016_A	Heezerweg 303	1,50	17,6	14,7	7,4	18,0
T016_B	Heezerweg 303	4,50	20,4	17,6	10,2	20,8
T016_C	Heezerweg 303	7,50	26,5	23,8	16,3	26,9
T017a_A	Heezerweg 303a	1,50	17,4	14,5	7,2	17,8
T017a_B	Heezerweg 303a	4,50	20,3	17,5	10,1	20,7
T017a_C	Heezerweg 303a	7,50	26,5	23,7	16,3	26,9
T018_A	Heezerweg 303b	1,50	17,6	14,7	7,4	18,0
T018_B	Heezerweg 303b	4,50	22,9	20,1	12,7	23,3
T018_C	Heezerweg 303b	7,50	25,7	23,0	15,5	26,1
T019_A	Heezerweg 305	1,50	13,0	10,1	2,8	13,4
T019_B	Heezerweg 305	4,50	16,0	13,1	5,8	16,4
T019_C	Heezerweg 305	7,50	20,3	17,5	10,1	20,7
T020_A	Heezerweg 317	1,50	12,8	9,9	2,6	13,2
T020_B	Heezerweg 317	4,50	15,8	12,9	5,6	16,2
T020_C	Heezerweg 317	7,50	19,6	16,8	9,4	20,0
T021a_A	Heezerweg 319	1,50	12,8	9,8	2,6	13,1
T021a_B	Heezerweg 319	4,50	15,6	12,7	5,4	16,0
T021b_A	Heezerweg 319	1,50	12,5	9,5	2,3	12,8
T021b_B	Heezerweg 319	4,50	15,4	12,5	5,2	15,8
T022a_A	Heezerweg 347B	1,50	10,6	7,6	0,4	10,9
T022a_B	Heezerweg 347B	4,50	10,6	7,6	0,4	11,0
T022a_C	Heezerweg 347B	7,50	12,1	9,1	1,9	12,4
T022b_A	Heezerweg 347B	1,50	23,7	21,0	13,5	24,1
T022b_B	Heezerweg 347B	4,50	23,8	21,1	13,6	24,2
T022b_C	Heezerweg 347B	7,50	23,8	21,1	13,6	24,2
T023_A	Heggenrooslaan 1	1,50	23,7	20,9	13,6	24,1
T023_B	Heggenrooslaan 1	4,50	25,7	22,9	15,5	26,1
T023_C	Heggenrooslaan 1	7,50	29,4	26,7	19,3	29,9
T024_A	Heggenrooslaan 1a	1,50	24,1	21,2	13,9	24,5
T024_B	Heggenrooslaan 1a	4,50	25,9	23,0	15,7	26,2
T024_C	Heggenrooslaan 1a	7,50	30,2	27,5	20,0	30,6
T025_A	Heideveldstraat 6	1,50	18,3	15,4	8,1	18,7
T025_B	Heideveldstraat 6	4,50	19,6	16,8	9,4	20,0
T025_C	Heideveldstraat 6	7,50	21,8	19,0	11,6	22,2
T026_A	Hortensiastraat 14	1,50	25,2	22,4	15,0	25,6
T026_B	Hortensiastraat 14	4,50	27,6	24,8	17,4	28,0
T026_C	Hortensiastraat 14	7,50	32,1	29,4	21,9	32,5
T027a_A	Hortensiastraat 02	1,50	24,9	22,1	14,8	25,3
T027a_B	Hortensiastraat 02	4,50	27,9	25,2	17,7	28,3

Alle getoonde dB-waarden zijn A-gewogen



Rapport: Resultatentabel  
 Model: 05-03-2015 Stratum buiten de Ring 2025  
 LAeq totaalresultaten voor toetspunten  
 Groep: Antoon Coolenlaan  
 Groepsreductie: Nee

Naam Toetspunt	Omschrijving	Hoogte	Dag	Avond	Nacht	Lden
T027a_C	Hortensiastraat 02	7,50	31,0	28,4	20,9	31,5
T027b_A	Hortensiastraat 02	1,50	25,4	22,6	15,2	25,8
T027b_B	Hortensiastraat 02	4,50	27,3	24,5	17,1	27,7
T027b_C	Hortensiastraat 02	7,50	30,4	27,7	20,3	30,9
T028_A	Hortensiastraat 4	1,50	22,2	19,4	12,0	22,6
T028_B	Hortensiastraat 4	4,50	24,4	21,7	14,3	24,9
T028_C	Hortensiastraat 4	7,50	29,3	26,6	19,1	29,7
T029a_A	Hyacinthstraat 16	1,50	27,0	24,2	16,8	27,4
T029a_B	Hyacinthstraat 16	4,50	29,2	26,5	19,0	29,6
T029a_C	Hyacinthstraat 16	7,50	34,0	31,4	23,9	34,5
T029b_A	Hyacinthstraat 16	1,50	24,1	21,3	13,9	24,5
T029b_B	Hyacinthstraat 16	4,50	27,2	24,4	17,0	27,6
T029b_C	Hyacinthstraat 16	7,50	32,2	29,5	22,0	32,6
T030_A	Kerstrooslaan 1	1,50	14,4	11,5	4,2	14,8
T030_B	Kerstrooslaan 1	4,50	15,9	13,1	5,7	16,3
T031a_A	Leenderweg 171	1,50	22,5	19,7	12,3	22,9
T031a_B	Leenderweg 171	4,50	28,3	25,6	18,1	28,7
T031a_C	Leenderweg 171	7,50	29,9	27,2	19,7	30,3
T031b_A	Leenderweg 171	1,50	26,2	23,5	16,0	26,6
T031b_B	Leenderweg 171	4,50	29,7	27,1	19,6	30,2
T031b_C	Leenderweg 171	7,50	30,6	27,9	20,4	31,0
T032_A	Leenderweg 174	1,50	23,5	20,6	13,3	23,8
T032_B	Leenderweg 174	4,50	24,7	21,8	14,5	25,1
T032_C	Leenderweg 174	7,50	30,1	27,4	19,9	30,5
T033_A	Leenderweg 178	1,50	22,5	19,6	12,3	22,8
T033_B	Leenderweg 178	4,50	26,2	23,5	16,0	26,6
T033_C	Leenderweg 178	7,50	30,7	28,1	20,6	31,2
T034_A	Leenderweg 184	1,50	21,8	19,0	11,6	22,2
T035_A	Leenderweg 189	1,50	21,4	18,6	11,2	21,8
T035_B	Leenderweg 189	4,50	21,8	19,0	11,6	22,2
T035_C	Leenderweg 189	7,50	28,6	25,9	18,4	29,0
T036_A	Leenderweg 191	1,50	20,9	18,1	10,8	21,3
T036_B	Leenderweg 191	4,50	23,0	20,2	12,8	23,4
T036_C	Leenderweg 191	7,50	27,6	24,9	17,4	28,0
T037_A	Leenderweg 193(b)	1,50	18,4	15,5	8,2	18,8
T037_B	Leenderweg 193(b)	4,50	21,3	18,5	11,1	21,7
T037_C	Leenderweg 193(b)	7,50	28,3	25,6	18,1	28,7
T038_A	Leenderweg 228	1,50	18,4	15,6	8,2	18,8
T038_B	Leenderweg 228	4,50	21,0	18,2	10,8	21,4
T038_C	Leenderweg 228	7,50	16,4	13,6	6,2	16,8
T039_A	Leenderweg 231	1,50	16,6	13,7	6,4	16,9
T039_B	Leenderweg 231	4,50	19,3	16,5	9,1	19,7
T039_C	Leenderweg 231	7,50	24,0	21,3	13,8	24,4
T040_A	Leenderweg 234	1,50	20,5	17,7	10,4	20,9
T040_B	Leenderweg 234	4,50	21,4	18,6	11,2	21,8
T040_C	Leenderweg 234	7,50	15,4	12,6	5,2	15,8
T041a_A	Leenderweg 244	1,50	19,7	16,8	9,5	20,1
T041a_B	Leenderweg 244	4,50	21,6	18,8	11,5	22,0
T041a_C	Leenderweg 244	7,50	23,1	20,3	12,9	23,5
T041b_A	Leenderweg 244	1,50	18,5	15,6	8,3	18,9
T041b_B	Leenderweg 244	4,50	20,4	17,6	10,3	20,8
T041b_C	Leenderweg 244	7,50	24,0	21,3	13,9	24,5
T042_A	Leenderweg 254 tm 258	1,50	22,1	19,3	11,9	22,5
T042_B	Leenderweg 254 tm 258	4,50	24,9	22,1	14,7	25,3
T042_C	Leenderweg 254 tm 258	7,50	29,6	27,0	19,5	30,1
T043_A	Leenderweg 257	1,50	20,2	17,3	10,0	20,6

Alle getoonde dB-waarden zijn A-gewogen

Rapport: Resultatentabel  
 Model: 05-03-2015 Stratum buiten de Ring 2025  
 LAeq totaalresultaten voor toetspunten  
 Groep: Antoon Coolenlaan  
 Groepsreductie: Nee

Naam Toetspunt	Omschrijving	Hoogte	Dag	Avond	Nacht	Lden
T043_B	Leenderweg 257	4,50	21,6	18,8	11,4	22,0
T043_C	Leenderweg 257	7,50	25,3	22,5	15,1	25,7
T044_A	Leenderweg 259	1,50	17,9	15,0	7,7	18,2
T044_B	Leenderweg 259	4,50	20,4	17,6	10,2	20,8
T044_C	Leenderweg 259	7,50	25,7	23,1	15,6	26,2
T045_A	Leenderweg 265	1,50	17,8	14,9	7,6	18,2
T045_B	Leenderweg 265	4,50	20,2	17,4	10,1	20,6
T045_C	Leenderweg 265	7,50	24,9	22,2	14,7	25,3
T046_A	Leenderweg 269	1,50	18,3	15,4	8,1	18,7
T046_B	Leenderweg 269	4,50	21,5	18,6	11,3	21,8
T046_C	Leenderweg 269	7,50	27,5	24,8	17,3	27,9
T047a_A	Leenderweg 283	1,50	17,4	14,6	7,3	17,8
T047a_B	Leenderweg 283	4,50	20,4	17,5	10,2	20,8
T047a_C	Leenderweg 283	7,50	23,6	20,9	13,4	24,0
T047b_A	Leenderweg 283	1,50	16,8	13,9	6,6	17,1
T047c_A	Leenderweg 283	1,50	--	--	--	--
T047c_B	Leenderweg 283	4,50	--	--	--	--
T047c_C	Leenderweg 283	7,50	--	--	--	--
T048_A	Leenderweg 288	1,50	20,4	17,4	10,2	20,7
T048_B	Leenderweg 288	4,50	22,1	19,2	11,9	22,5
T048_C	Leenderweg 288	7,50	25,8	23,1	15,6	26,2
T049_A	Leenderweg 292	1,50	19,8	17,0	9,6	20,2
T049_B	Leenderweg 292	4,50	21,6	18,8	11,4	22,0
T049_C	Leenderweg 292	7,50	26,8	24,1	16,6	27,2
T050_A	Leenderweg 298	1,50	22,3	19,4	12,1	22,7
T051a_A	Leenderweg 329	1,50	20,5	17,6	10,3	20,9
T051a_A	Leenderweg 329	1,50	16,4	13,5	6,2	16,8
T051a_B	Leenderweg 329	4,50	23,1	20,2	12,9	23,4
T051a_B	Leenderweg 329	4,50	18,9	16,1	8,7	19,3
T051a_C	Leenderweg 329	7,50	27,1	24,4	16,9	27,5
T051a_C	Leenderweg 329	7,50	22,0	19,2	11,8	22,4
T052_A	Leenderweg 331	1,50	16,4	13,5	6,2	16,8
T052_B	Leenderweg 331	4,50	19,0	16,2	8,8	19,4
T052_C	Leenderweg 331	7,50	22,8	20,0	12,6	23,2
T053_A	Leenderweg 339	1,50	15,8	12,9	5,6	16,2
T053_B	Leenderweg 339	4,50	18,4	15,5	8,2	18,7
T053_C	Leenderweg 339	7,50	22,0	19,3	11,8	22,4
T054_A	Leostraat 115	1,50	25,0	22,1	14,8	25,3
T054_B	Leostraat 115	4,50	26,9	24,1	16,7	27,3
T055_A	Mimosaplein 3 t/m 10	1,50	19,1	16,2	8,9	19,5
T056a_A	Moreelselaan 32 t/m 90	1,50	14,2	11,3	4,0	14,6
T056b_A	Moreelselaan 32 t/m 90	1,50	14,3	11,4	4,1	14,7
T056c_A	Moreelselaan 32 t/m 90	1,50	17,0	14,3	6,9	17,4
T056d_A	Moreelselaan 32 t/m 90	1,50	--	--	--	--
T056e_A	Moreelselaan 32 t/m 90	1,50	16,4	13,5	6,2	16,7
T057_A	Orchideeenstraat 15	1,50	27,1	24,2	16,9	27,5
T057_B	Orchideeenstraat 15	4,50	29,3	26,6	19,2	29,7
T057_C	Orchideeenstraat 15	7,50	32,1	29,4	22,0	32,6
T058a_A	Orchideeenstraat 16	1,50	24,0	21,2	13,8	24,4
T058a_B	Orchideeenstraat 16	4,50	27,0	24,2	16,8	27,4
T058b_A	Orchideeenstraat 16	1,50	28,7	25,9	18,5	29,1
T058b_B	Orchideeenstraat 16	4,50	31,1	28,3	20,9	31,5
T059a_A	Orchideeenstraat 20	1,50	23,6	20,7	13,4	23,9
T059a_B	Orchideeenstraat 20	4,50	26,3	23,5	16,2	26,7
T059a_C	Orchideeenstraat 20	7,50	28,9	26,2	18,8	29,4
T059b_A	Orchideeenstraat 20	1,50	22,8	20,0	12,6	23,2

Alle getoonde dB-waarden zijn A-gewogen

Rapport: Resultatentabel  
 Model: 05-03-2015 Stratum buiten de Ring 2025  
 LAeq totaalresultaten voor toetspunten  
 Groep: Antoon Coolenlaan  
 Groepsreductie: Nee

Naam Toetspunt	Omschrijving	Hoogte	Dag	Avond	Nacht	Lden
T059b_B	Orchideeënstraat 20	4,50	25,2	22,4	15,0	25,6
T059b_C	Orchideeënstraat 20	7,50	27,8	25,0	17,6	28,2
T060_A	Orchideeënstraat 3	1,50	27,6	24,7	17,4	28,0
T060_B	Orchideeënstraat 3	4,50	29,4	26,5	19,2	29,8
T060_C	Orchideeënstraat 3	7,50	33,6	30,9	23,5	34,0
T061_A	Orchideeënstraat 61	1,50	28,5	25,7	18,3	28,9
T061_B	Orchideeënstraat 61	4,50	29,0	26,2	18,8	29,4
T061_C	Orchideeënstraat 61	7,50	31,8	29,1	21,6	32,2
T062a_A	Pioenroosstraat 1	1,50	25,5	22,7	15,3	25,9
T062a_B	Pioenroosstraat 1	4,50	28,4	25,7	18,2	28,8
T062a_C	Pioenroosstraat 1	7,50	30,6	28,0	20,5	31,1
T062b_A	Pioenroosstraat 1	1,50	24,3	21,4	14,1	24,7
T062b_B	Pioenroosstraat 1	4,50	26,5	23,7	16,3	26,9
T062b_C	Pioenroosstraat 1	7,50	30,5	27,7	20,3	30,9
T063_A	Pioenroosstraat 14	1,50	--	--	--	--
T063_B	Pioenroosstraat 14	4,50	--	--	--	--
T063_C	Pioenroosstraat 14	7,50	--	--	--	--
T064_A	Piuslaan 185a	1,50	28,4	25,7	18,2	28,8
T064_B	Piuslaan 185a	4,50	28,7	25,9	18,5	29,1
T065_A	Ranonkelstraat 01	1,50	23,2	20,4	13,0	23,6
T065_B	Ranonkelstraat 01	4,50	25,6	22,9	15,5	26,0
T065_C	Ranonkelstraat 01	7,50	28,6	26,0	18,5	29,1
T066a_A	Ranonkelstraat 26	1,50	25,3	22,5	15,1	25,7
T066a_B	Ranonkelstraat 26	4,50	27,8	25,0	17,6	28,2
T066a_C	Ranonkelstraat 26	7,50	32,5	29,9	22,4	33,0
T066b_A	Ranonkelstraat 26	1,50	26,6	23,8	16,4	27,0
T066b_B	Ranonkelstraat 26	4,50	28,5	25,7	18,3	28,9
T066b_C	Ranonkelstraat 26	7,50	33,3	30,7	23,2	33,8
T067a_A	Ranonkelstraat 43	1,50	26,2	23,4	16,0	26,6
T067a_B	Ranonkelstraat 43	4,50	27,6	24,9	17,5	28,0
T067a_C	Ranonkelstraat 43	7,50	32,3	29,6	22,1	32,7
T067b_A	Ranonkelstraat 43	1,50	26,3	23,6	16,2	26,7
T067b_B	Ranonkelstraat 43	4,50	26,4	23,6	16,2	26,8
T067b_C	Ranonkelstraat 43	7,50	30,9	28,2	20,7	31,3
T068_A	Ranonkelstraat 57	1,50	23,2	20,4	13,0	23,6
T068_B	Ranonkelstraat 57	4,50	22,0	19,3	11,9	22,4
T068_C	Ranonkelstraat 57	7,50	26,7	24,0	16,5	27,1
T069_A	Ranonkelstraat 79	1,50	26,0	23,3	15,9	26,4
T069_B	Ranonkelstraat 79	4,50	28,3	25,6	18,1	28,7
T069_C	Ranonkelstraat 79	7,50	33,5	30,8	23,3	33,9
T070a_A	Resedastraat 36 t/m 50	1,50	27,6	24,9	17,4	28,0
T070b_A	Resedastraat 36 t/m 50	1,50	26,0	23,2	15,8	26,4
T071a_A	Roostenlaan 124 t/m 136	1,50	23,9	21,0	13,7	24,3
T071a_B	Roostenlaan 124 t/m 136	4,50	24,6	21,8	14,4	25,0
T071a_C	Roostenlaan 124 t/m 136	7,50	28,7	26,0	18,5	29,1
T071b_A	Roostenlaan 124 t/m 136	1,50	14,7	11,9	4,5	15,1
T071b_B	Roostenlaan 124 t/m 136	4,50	17,8	15,0	7,6	18,2
T071b_C	Roostenlaan 124 t/m 136	7,50	20,9	18,2	10,7	21,3
T072a_A	Roostenlaan 138 t/m 146	1,50	25,3	22,5	15,1	25,7
T072a_B	Roostenlaan 138 t/m 146	4,50	24,1	21,3	13,9	24,5
T072a_C	Roostenlaan 138 t/m 146	7,50	25,4	22,7	15,3	25,8
T072b_A	Roostenlaan 138 t/m 146	1,50	25,4	22,6	15,2	25,8
T072b_B	Roostenlaan 138 t/m 146	4,50	25,1	22,4	15,0	25,6
T072b_C	Roostenlaan 138 t/m 146	7,50	29,2	26,5	19,0	29,6
T073_A	Roostenlaan 24 a/b	1,50	24,5	21,6	14,3	24,9
T073_B	Roostenlaan 24 a/b	4,50	26,4	23,6	16,2	26,8

Alle getoonde dB-waarden zijn A-gewogen

Rapport: Resultatentabel  
 Model: 05-03-2015 Stratum buiten de Ring 2025  
 LAeq totaalresultaten voor toetspunten  
 Groep: Antoon Coolenlaan  
 Groepsreductie: Nee

Naam Toetspunt	Omschrijving	Hoogte	Dag	Avond	Nacht	Lden
T073_C	Roostenlaan 24 a/b	7,50	32,4	29,7	22,2	32,8
T074_A	Roostenlaan 44	1,50	20,7	17,8	10,5	21,1
T074_B	Roostenlaan 44	4,50	22,6	19,7	12,4	23,0
T074_C	Roostenlaan 44	7,50	29,0	26,3	18,8	29,4
T075_A	Roostenlaan 46	1,50	22,4	19,5	12,2	22,8
T075_B	Roostenlaan 46	4,50	23,7	20,9	13,5	24,1
T075_C	Roostenlaan 46	7,50	28,4	25,7	18,2	28,8
T076_A	Roostenlaan 54	1,50	20,3	17,4	10,1	20,6
T076_B	Roostenlaan 54	4,50	22,7	19,8	12,5	23,1
T076_C	Roostenlaan 54	7,50	27,4	24,7	17,2	27,8
T077_A	Roostenlaan 57	1,50	23,2	20,4	13,1	23,6
T077_B	Roostenlaan 57	4,50	24,7	21,9	14,5	25,1
T077_C	Roostenlaan 57	7,50	28,7	26,0	18,5	29,1
T078_A	Roostenlaan 59	1,50	23,6	20,7	13,4	24,0
T078_B	Roostenlaan 59	4,50	25,2	22,4	15,1	25,6
T078_C	Roostenlaan 59	7,50	29,5	26,9	19,4	30,0
T079_A	Roostenlaan 67	1,50	22,2	19,4	12,1	22,6
T079_B	Roostenlaan 67	4,50	24,5	21,7	14,4	24,9
T079_C	Roostenlaan 67	7,50	27,2	24,5	17,1	27,7
T080a_A	Roostenlaan 74	1,50	18,4	15,5	8,2	18,8
T080a_B	Roostenlaan 74	4,50	20,9	18,1	10,8	21,3
T080a_C	Roostenlaan 74	7,50	24,3	21,6	14,2	24,8
T080b_A	Roostenlaan 74	1,50	20,2	17,4	10,1	20,6
T080b_B	Roostenlaan 74	4,50	21,2	18,3	11,0	21,5
T080b_C	Roostenlaan 74	7,50	24,1	21,4	14,0	24,6
T081a_A	Roostenlaan 76	1,50	22,7	19,9	12,5	23,1
T081a_B	Roostenlaan 76	4,50	22,7	19,9	12,5	23,1
T081a_C	Roostenlaan 76	7,50	27,0	24,4	16,8	27,4
T081b_A	Roostenlaan 76	1,50	22,6	19,7	12,4	23,0
T081b_B	Roostenlaan 76	4,50	23,9	21,0	13,7	24,2
T081b_C	Roostenlaan 76	7,50	21,6	18,8	11,4	22,0
T082a_A	Saenredamstraat 6 of 8	1,50	11,5	8,6	1,3	11,9
T082b_A	Saenredamstraat 6 of 8	1,50	19,5	16,6	9,3	19,9
T083_A	Seringenstraat 20	1,50	22,2	19,4	12,0	22,6
T083_B	Seringenstraat 20	4,50	23,6	20,8	13,4	24,0
T083_C	Seringenstraat 20	7,50	28,3	25,6	18,1	28,7
T084a_A	St. Bonifaciuslaan 1 t/m 31	1,50	18,6	15,6	8,3	18,9
T084b_A	St. Bonifaciuslaan 1 t/m 31	1,50	13,8	10,8	3,6	14,1
T084c_A	St. Bonifaciuslaan 1 t/m 31	1,50	18,5	15,6	8,3	18,8
T084d_A	St. Bonifaciuslaan 1 t/m 31	1,50	21,7	18,9	11,5	22,1
T085a_A	St. Bonifaciuslaan 300 t/m 310	1,50	13,8	11,1	3,7	14,3
T085b_A	St. Bonifaciuslaan 300 t/m 310	1,50	9,4	6,6	-0,8	9,8
T085c_A	St. Bonifaciuslaan 300 t/m 310	1,50	9,8	7,0	-0,4	10,2
T085d_A	St. Bonifaciuslaan 300 t/m 310	1,50	14,9	11,9	4,7	15,2
T085e_A	St. Bonifaciuslaan 300 t/m 310	1,50	15,5	12,5	5,3	15,8
T086_A	St. Gerlachstraat 100	1,50	16,7	13,9	6,5	17,1
T086_B	St. Gerlachstraat 100	4,50	20,4	17,6	10,2	20,8
T086_C	St. Gerlachstraat 100	7,50	24,8	22,1	14,7	25,3
T087_B	St. Gerlachstraat 101	4,50	23,7	20,9	13,5	24,1
T087_C	St. Gerlachstraat 101	7,50	27,6	24,9	17,4	28,0
T088_A	St. Gerlachstraat 99	1,50	18,0	15,1	7,8	18,4
T088_B	St. Gerlachstraat 99	4,50	20,7	18,0	10,6	21,1
T088_C	St. Gerlachstraat 99	7,50	23,6	20,9	13,4	24,0
T089a_A	St. Lutgartstraat 22 t/m 26	1,50	14,8	11,8	4,6	15,2
T089b_A	St. Lutgartstraat 22 t/m 26	1,50	11,4	8,4	1,2	11,7
T090_A	St. Gerardusplein 13	1,50	23,2	20,4	13,0	23,6

Alle getoonde dB-waarden zijn A-gewogen

Rapport: Resultatentabel  
 Model: 05-03-2015 Stratum buiten de Ring 2025  
 LAeq totaalresultaten voor toetspunten  
 Groep: Antoon Coolenlaan  
 Groepsreductie: Nee

Naam Toetspunt	Omschrijving	Hoogte	Dag	Avond	Nacht	Lden
T090_B	St. Gerardusplein 13	4,50	24,9	22,1	14,7	25,3
T090_C	St. Gerardusplein 13	7,50	28,8	26,1	18,6	29,2
T091_A	St. Gerardusplein 15 t/m 15c	1,50	29,6	26,8	19,4	30,0
T092_A	St. Gerardusplein 2	1,50	25,1	22,3	14,9	25,5
T092_B	St. Gerardusplein 2	4,50	27,8	25,0	17,6	28,2
T092_C	St. Gerardusplein 2	7,50	32,5	29,8	22,3	32,9
T093_A	St. Gerardusplein 20	1,50	29,0	26,2	18,8	29,4
T093_B	St. Gerardusplein 20	4,50	30,7	28,0	20,5	31,1
T093_C	St. Gerardusplein 20	7,50	34,6	32,0	24,4	35,0
T094_A	St. Gerardusplein 24	1,50	29,0	26,3	18,9	29,5
T094_B	St. Gerardusplein 24	4,50	32,2	29,5	22,1	32,7
T094_C	St. Gerardusplein 24	7,50	35,6	33,0	25,5	36,1
T095_A	Tapirstraat 14	1,50	16,9	14,0	6,7	17,3
T095_B	Tapirstraat 14	4,50	19,2	16,4	9,1	19,6
T096a_A	Tivolilaan 27a	1,50	16,9	14,0	6,7	17,3
T096a_B	Tivolilaan 27a	4,50	20,5	17,7	10,4	20,9
T096b_A	Tivolilaan 27a	1,50	16,1	13,2	5,9	16,5
T097a_A	Van Ennettenstraat 53 t/m 67	1,50	14,6	11,8	4,4	15,0
T097b_A	Van Ennettenstraat 53 t/m 67	1,50	16,2	13,2	6,0	16,5
T097c_A	Van Ennettenstraat 53 t/m 67	1,50	15,9	13,1	5,7	16,3
T097d_A	Van Ennettenstraat 53 t/m 67	1,50	16,2	13,4	6,0	16,6
T097e_A	Van Ennettenstraat 53 t/m 67	1,50	16,0	13,2	5,9	16,4
T098_A	Varenstraat 1	1,50	29,4	26,6	19,2	29,8
T098_B	Varenstraat 1	4,50	31,0	28,2	20,8	31,4
T098_C	Varenstraat 1	7,50	32,3	29,6	22,1	32,7

Alle getoonde dB-waarden zijn A-gewogen

Rapport: Resultatentabel  
 Model: 05-03-2015 Stratum buiten de Ring 2025  
 LAeq totaalresultaten voor toetspunten  
 Groep: Boutenslaan 70  
 Groepsreductie: Nee

Naam Toetspunt	Omschrijving	Hoogte	Dag	Avond	Nacht	Lden
T001_A	Aalsterweg 177	1,50	47,2	41,4	38,0	47,3
T001_B	Aalsterweg 177	4,50	46,7	41,0	37,5	46,9
T002_A	Aalsterweg 184	1,50	49,2	43,5	40,0	49,4
T002_B	Aalsterweg 184	4,50	49,4	43,7	40,2	49,6
T003_A	Aalsterweg 192	1,50	47,9	42,2	38,7	48,1
T003_B	Aalsterweg 192	4,50	47,2	41,5	38,0	47,3
T004_A	Aalsterweg 193	1,50	44,3	38,6	35,1	44,5
T004_B	Aalsterweg 193	4,50	44,3	38,6	35,1	44,5
T004_C	Aalsterweg 193	7,50	44,5	38,8	35,3	44,7
T005a_A	Aalsterweg 195	1,50	43,8	38,0	34,6	44,0
T005a_B	Aalsterweg 195	4,50	44,0	38,2	34,8	44,2
T005a_C	Aalsterweg 195	7,50	45,5	39,8	36,3	45,7
T005b_A	Aalsterweg 195	1,50	39,0	33,1	29,9	39,2
T005b_B	Aalsterweg 195	4,50	41,2	35,3	32,0	41,4
T005b_C	Aalsterweg 195	7,50	45,4	39,8	36,2	45,6
T005c_A	Aalsterweg 195	1,50	37,6	31,7	28,4	37,8
T005c_B	Aalsterweg 195	4,50	39,1	33,3	30,0	39,3
T006_A	Aalsterweg 224	1,50	37,0	31,1	27,9	37,2
T006_B	Aalsterweg 224	4,50	38,0	32,2	28,8	38,2
T006_C	Aalsterweg 224	7,50	40,5	34,8	31,3	40,7
T007_A	Aalsterweg 230	1,50	37,1	31,1	27,9	37,2
T007_B	Aalsterweg 230	4,50	38,6	32,7	29,5	38,8
T007_C	Aalsterweg 230	7,50	41,9	36,2	32,7	42,1
T008_A	Balsemienstraat 1 t/m 3	1,50	31,6	25,6	22,4	31,7
T008_B	Balsemienstraat 1 t/m 3	4,50	33,3	27,3	24,1	33,4
T008_C	Balsemienstraat 1 t/m 3	7,50	36,5	30,7	27,4	36,7
T009_A	Begoniastraat 2b	1,50	27,9	21,9	18,8	28,1
T009_B	Begoniastraat 2b	4,50	28,7	22,7	19,6	28,9
T010a_A	Cyclamenstraat 01	1,50	30,2	24,3	21,0	30,4
T010a_B	Cyclamenstraat 01	4,50	33,7	27,9	24,5	33,8
T010a_C	Cyclamenstraat 01	7,50	37,9	32,3	28,7	38,1
T010a_D	Cyclamenstraat 01	10,50	38,1	32,5	28,9	38,3
T010b_A	Cyclamenstraat 01	1,50	34,6	28,6	25,4	34,8
T010b_B	Cyclamenstraat 01	4,50	35,5	29,7	26,4	35,7
T010b_C	Cyclamenstraat 01	7,50	37,5	31,9	28,3	37,7
T010b_D	Cyclamenstraat 01	10,50	36,8	31,2	27,6	37,0
T011a_A	Floralaan West 240 t/m 262	1,50	26,9	20,9	17,7	27,1
T011a_B	Floralaan West 240 t/m 262	4,50	28,8	23,1	19,6	29,0
T011a_C	Floralaan West 240 t/m 262	7,50	30,9	25,3	21,7	31,1
T011b_A	Floralaan West 240 t/m 262	1,50	29,8	23,9	20,6	29,9
T011b_B	Floralaan West 240 t/m 262	4,50	31,9	26,2	22,7	32,1
T011b_C	Floralaan West 240 t/m 262	7,50	31,3	25,6	22,2	31,5
T012a_A	Floralaan West 316	1,50	36,1	30,4	26,9	36,3
T012a_B	Floralaan West 316	4,50	36,9	31,2	27,7	37,1
T012a_C	Floralaan West 316	7,50	37,6	31,9	28,4	37,7
T012b_A	Floralaan West 316	1,50	31,6	25,9	22,5	31,8
T012b_B	Floralaan West 316	4,50	33,4	27,7	24,2	33,5
T012b_C	Floralaan West 316	7,50	35,5	29,8	26,3	35,6
T012c_A	Floralaan West 316	1,50	29,5	23,9	20,3	29,7
T012c_B	Floralaan West 316	4,50	31,4	25,8	22,2	31,6
T012c_C	Floralaan West 316	7,50	32,3	26,7	23,1	32,5
T013_A	Gladiolusstraat 21	1,50	34,6	28,6	25,5	34,8
T013_B	Gladiolusstraat 21	4,50	36,1	30,3	26,9	36,3
T013_C	Gladiolusstraat 21	7,50	36,6	30,9	27,4	36,8
T013_D	Gladiolusstraat 21	10,50	35,4	29,7	26,2	35,6
T014a_A	Gladiolusstraat 6 t/m 20	1,50	29,6	23,6	20,4	29,7

Alle getoonde dB-waarden zijn A-gewogen

Rapport: Resultatentabel  
 Model: 05-03-2015 Stratum buiten de Ring 2025  
 LAeq totaalresultaten voor toetspunten  
 Groep: Boutenslaan 70  
 Groepsreductie: Nee

Naam Toetspunt	Omschrijving	Hoogte	Dag	Avond	Nacht	Lden
T014a_B	Gladiolusstraat 6 t/m 20	4,50	30,2	24,4	21,0	30,4
T014a_C	Gladiolusstraat 6 t/m 20	7,50	30,8	25,0	21,7	31,0
T014a_D	Gladiolusstraat 6 t/m 20	10,50	26,2	20,2	17,0	26,3
T014b_A	Gladiolusstraat 6 t/m 20	1,50	28,5	22,6	19,4	28,7
T014b_B	Gladiolusstraat 6 t/m 20	4,50	32,6	27,0	23,5	32,8
T014b_C	Gladiolusstraat 6 t/m 20	7,50	34,4	28,7	25,2	34,5
T014b_D	Gladiolusstraat 6 t/m 20	10,50	19,8	14,0	10,7	20,0
T014c_A	Gladiolusstraat 6 t/m 20	1,50	29,3	23,4	20,2	29,5
T014c_B	Gladiolusstraat 6 t/m 20	4,50	34,2	28,6	25,0	34,4
T014c_C	Gladiolusstraat 6 t/m 20	7,50	35,1	29,4	25,9	35,3
T014c_D	Gladiolusstraat 6 t/m 20	10,50	23,7	17,5	14,6	23,8
T015a_A	Heezerweg 212	1,50	30,3	24,4	21,2	30,5
T015a_B	Heezerweg 212	4,50	30,0	24,3	20,9	30,2
T015a_C	Heezerweg 212	7,50	30,3	24,5	21,1	30,5
T015b_A	Heezerweg 212	1,50	32,9	26,9	23,7	33,0
T015b_B	Heezerweg 212	4,50	33,6	27,8	24,5	33,8
T015b_C	Heezerweg 212	7,50	35,0	29,2	25,8	35,1
T016_A	Heezerweg 303	1,50	27,3	21,3	18,1	27,4
T016_B	Heezerweg 303	4,50	29,5	23,5	20,3	29,6
T016_C	Heezerweg 303	7,50	34,6	28,9	25,4	34,8
T017a_A	Heezerweg 303a	1,50	22,8	16,7	13,7	23,0
T017a_B	Heezerweg 303a	4,50	25,2	19,2	16,1	25,4
T017a_C	Heezerweg 303a	7,50	28,4	22,5	19,3	28,6
T018_A	Heezerweg 303b	1,50	22,7	16,6	13,6	22,9
T018_B	Heezerweg 303b	4,50	25,5	19,4	16,4	25,7
T018_C	Heezerweg 303b	7,50	29,1	23,2	20,0	29,3
T019_A	Heezerweg 305	1,50	24,4	18,3	15,3	24,6
T019_B	Heezerweg 305	4,50	27,2	21,2	18,1	27,4
T019_C	Heezerweg 305	7,50	30,7	24,8	21,5	30,9
T020_A	Heezerweg 317	1,50	24,6	18,5	15,5	24,8
T020_B	Heezerweg 317	4,50	27,7	21,7	18,6	27,9
T020_C	Heezerweg 317	7,50	32,3	26,4	23,1	32,4
T021a_A	Heezerweg 319	1,50	26,2	20,1	17,0	26,3
T021a_B	Heezerweg 319	4,50	29,5	23,5	20,3	29,6
T021b_A	Heezerweg 319	1,50	24,1	17,9	14,9	24,2
T021b_B	Heezerweg 319	4,50	27,1	21,1	17,9	27,3
T022a_A	Heezerweg 347B	1,50	28,2	22,3	19,1	28,4
T022a_B	Heezerweg 347B	4,50	28,6	22,8	19,4	28,8
T022a_C	Heezerweg 347B	7,50	21,2	15,1	12,0	21,3
T022b_A	Heezerweg 347B	1,50	25,1	19,1	15,9	25,2
T022b_B	Heezerweg 347B	4,50	25,9	19,9	16,7	26,0
T022b_C	Heezerweg 347B	7,50	25,2	19,2	16,1	25,4
T023_A	Heggenrooslaan 1	1,50	26,7	20,7	17,5	26,8
T023_B	Heggenrooslaan 1	4,50	29,1	23,1	19,9	29,2
T023_C	Heggenrooslaan 1	7,50	31,6	25,8	22,4	31,8
T024_A	Heggenrooslaan 1a	1,50	27,4	21,4	18,3	27,6
T024_B	Heggenrooslaan 1a	4,50	29,8	23,8	20,7	30,0
T024_C	Heggenrooslaan 1a	7,50	32,3	26,4	23,1	32,4
T025_A	Heideveldstraat 6	1,50	29,8	23,8	20,7	30,0
T025_B	Heideveldstraat 6	4,50	31,3	25,3	22,1	31,4
T025_C	Heideveldstraat 6	7,50	33,8	28,0	24,6	34,0
T026_A	Hortensiastraat 14	1,50	31,8	26,0	22,6	32,0
T026_B	Hortensiastraat 14	4,50	34,6	28,9	25,4	34,8
T026_C	Hortensiastraat 14	7,50	33,9	28,2	24,7	34,1
T027a_A	Hortensiastraat 02	1,50	29,4	23,5	20,3	29,6
T027a_B	Hortensiastraat 02	4,50	31,9	26,2	22,7	32,1

Alle getoonde dB-waarden zijn A-gewogen

Rapport: Resultatentabel  
 Model: 05-03-2015 Stratum buiten de Ring 2025  
 LAeq totaalresultaten voor toetspunten  
 Groep: Boutenslaan 70  
 Groepsreductie: Nee

Naam Toetspunt	Omschrijving	Hoogte	Dag	Avond	Nacht	Lden
T027a_C	Hortensiastraat 02	7,50	31,3	25,8	22,1	31,5
T027b_A	Hortensiastraat 02	1,50	34,7	28,8	25,5	34,8
T027b_B	Hortensiastraat 02	4,50	36,8	31,1	27,7	37,0
T027b_C	Hortensiastraat 02	7,50	39,8	34,3	30,6	40,0
T028_A	Hortensiastraat 4	1,50	29,1	23,1	19,9	29,2
T028_B	Hortensiastraat 4	4,50	29,0	23,0	19,8	29,1
T028_C	Hortensiastraat 4	7,50	27,0	21,1	17,8	27,2
T029a_A	Hyacinthstraat 16	1,50	28,7	22,7	19,6	28,9
T029a_B	Hyacinthstraat 16	4,50	30,4	24,5	21,2	30,6
T029a_C	Hyacinthstraat 16	7,50	35,9	30,3	26,7	36,1
T029b_A	Hyacinthstraat 16	1,50	29,6	23,6	20,5	29,8
T029b_B	Hyacinthstraat 16	4,50	30,1	24,1	20,9	30,2
T029b_C	Hyacinthstraat 16	7,50	35,9	30,3	26,8	36,1
T030_A	Kerstrooslaan 1	1,50	30,1	24,1	20,9	30,2
T030_B	Kerstrooslaan 1	4,50	32,0	26,1	22,9	32,2
T031a_A	Leenderweg 171	1,50	36,2	30,3	27,0	36,3
T031a_B	Leenderweg 171	4,50	34,4	28,6	25,2	34,6
T031a_C	Leenderweg 171	7,50	40,1	34,5	30,9	40,3
T031b_A	Leenderweg 171	1,50	35,1	29,2	25,9	35,2
T031b_B	Leenderweg 171	4,50	36,9	31,1	27,7	37,1
T031b_C	Leenderweg 171	7,50	40,6	35,0	31,4	40,8
T032_A	Leenderweg 174	1,50	33,1	27,1	24,0	33,3
T032_B	Leenderweg 174	4,50	35,1	29,2	25,9	35,2
T032_C	Leenderweg 174	7,50	42,0	36,4	32,8	42,2
T033_A	Leenderweg 178	1,50	33,5	27,5	24,3	33,6
T033_B	Leenderweg 178	4,50	36,0	30,1	26,8	36,1
T033_C	Leenderweg 178	7,50	41,9	36,3	32,8	42,1
T034_A	Leenderweg 184	1,50	32,7	26,7	23,6	32,9
T035_A	Leenderweg 189	1,50	36,4	30,6	27,3	36,6
T035_B	Leenderweg 189	4,50	44,0	38,5	34,8	44,2
T035_C	Leenderweg 189	7,50	45,5	40,0	36,3	45,7
T036_A	Leenderweg 191	1,50	41,7	36,2	32,5	41,9
T036_B	Leenderweg 191	4,50	44,6	39,1	35,4	44,8
T036_C	Leenderweg 191	7,50	45,2	39,6	36,0	45,4
T037_A	Leenderweg 193(b)	1,50	39,2	33,5	30,0	39,4
T037_B	Leenderweg 193(b)	4,50	44,0	38,5	34,8	44,2
T037_C	Leenderweg 193(b)	7,50	44,9	39,3	35,7	45,1
T038_A	Leenderweg 228	1,50	29,2	23,2	20,1	29,4
T038_B	Leenderweg 228	4,50	30,8	24,9	21,7	31,0
T038_C	Leenderweg 228	7,50	27,5	21,8	18,3	27,7
T039_A	Leenderweg 231	1,50	27,8	21,8	18,7	28,0
T039_B	Leenderweg 231	4,50	30,0	24,1	20,9	30,2
T039_C	Leenderweg 231	7,50	33,1	27,3	23,9	33,3
T040_A	Leenderweg 234	1,50	36,7	30,9	27,5	36,9
T040_B	Leenderweg 234	4,50	36,4	30,7	27,3	36,6
T040_C	Leenderweg 234	7,50	24,6	18,7	15,4	24,8
T041a_A	Leenderweg 244	1,50	24,1	18,1	14,9	24,2
T041a_B	Leenderweg 244	4,50	26,4	20,5	17,2	26,6
T041a_C	Leenderweg 244	7,50	27,0	21,2	17,8	27,2
T041b_A	Leenderweg 244	1,50	30,6	24,6	21,5	30,8
T041b_B	Leenderweg 244	4,50	32,8	26,9	23,7	33,0
T041b_C	Leenderweg 244	7,50	35,7	29,9	26,5	35,8
T042_A	Leenderweg 254 tm 258	1,50	24,9	18,9	15,8	25,1
T042_B	Leenderweg 254 tm 258	4,50	27,3	21,4	18,1	27,4
T042_C	Leenderweg 254 tm 258	7,50	32,6	27,0	23,5	32,8
T043_A	Leenderweg 257	1,50	31,5	25,5	22,3	31,6

Alle getoonde dB-waarden zijn A-gewogen



Rapport: Resultatentabel  
 Model: 05-03-2015 Stratum buiten de Ring 2025  
 LAeq totaalresultaten voor toetspunten  
 Groep: Boutenslaan 70  
 Groepsreductie: Nee

Naam Toetspunt	Omschrijving	Hoogte	Dag	Avond	Nacht	Lden
T043_B	Leenderweg 257	4,50	33,4	27,4	24,2	33,5
T043_C	Leenderweg 257	7,50	37,9	32,2	28,7	38,1
T044_A	Leenderweg 259	1,50	30,8	24,8	21,7	31,0
T044_B	Leenderweg 259	4,50	33,1	27,2	23,9	33,2
T044_C	Leenderweg 259	7,50	36,4	30,7	27,2	36,6
T045_A	Leenderweg 265	1,50	27,9	21,9	18,8	28,1
T045_B	Leenderweg 265	4,50	30,2	24,2	21,1	30,4
T045_C	Leenderweg 265	7,50	32,6	26,8	23,4	32,8
T046_A	Leenderweg 269	1,50	27,9	21,9	18,8	28,1
T046_B	Leenderweg 269	4,50	30,2	24,2	21,1	30,4
T046_C	Leenderweg 269	7,50	33,0	27,2	23,8	33,2
T047a_A	Leenderweg 283	1,50	30,3	24,2	21,1	30,4
T047a_B	Leenderweg 283	4,50	31,7	25,7	22,5	31,9
T047a_C	Leenderweg 283	7,50	35,5	29,8	26,3	35,7
T047b_A	Leenderweg 283	1,50	29,4	23,4	20,3	29,6
T047c_A	Leenderweg 283	1,50	28,9	22,8	19,7	29,0
T047c_B	Leenderweg 283	4,50	30,5	24,6	21,3	30,7
T047c_C	Leenderweg 283	7,50	35,7	30,0	26,5	35,8
T048_A	Leenderweg 288	1,50	27,9	21,8	18,7	28,0
T048_B	Leenderweg 288	4,50	29,7	23,7	20,5	29,8
T048_C	Leenderweg 288	7,50	33,0	27,3	23,9	33,2
T049_A	Leenderweg 292	1,50	27,2	21,1	18,1	27,4
T049_B	Leenderweg 292	4,50	29,3	23,3	20,2	29,5
T049_C	Leenderweg 292	7,50	31,6	25,7	22,4	31,7
T050_A	Leenderweg 298	1,50	26,4	20,4	17,3	26,6
T051a_A	Leenderweg 329	1,50	28,6	22,5	19,4	28,7
T051a_A	Leenderweg 329	1,50	27,4	21,3	18,3	27,6
T051a_B	Leenderweg 329	4,50	30,7	24,7	21,6	30,9
T051a_B	Leenderweg 329	4,50	27,9	21,9	18,8	28,1
T051a_C	Leenderweg 329	7,50	34,1	28,3	25,0	34,3
T051a_C	Leenderweg 329	7,50	30,3	24,4	21,2	30,5
T052_A	Leenderweg 331	1,50	27,3	21,2	18,2	27,5
T052_B	Leenderweg 331	4,50	27,4	21,4	18,3	27,6
T052_C	Leenderweg 331	7,50	30,1	24,2	20,9	30,2
T053_A	Leenderweg 339	1,50	28,7	22,7	19,6	28,9
T053_B	Leenderweg 339	4,50	31,8	26,0	22,7	32,0
T053_C	Leenderweg 339	7,50	33,4	27,6	24,2	33,5
T054_A	Leostraat 115	1,50	62,1	56,4	52,9	62,3
T054_B	Leostraat 115	4,50	63,4	57,8	54,2	63,6
T055_A	Mimosaplein 3 t/m 10	1,50	14,6	8,4	5,5	14,8
T056a_A	Moreelselaan 32 t/m 90	1,50	17,8	11,6	8,7	17,9
T056b_A	Moreelselaan 32 t/m 90	1,50	24,8	18,7	15,7	25,0
T056c_A	Moreelselaan 32 t/m 90	1,50	19,4	13,2	10,2	19,5
T056d_A	Moreelselaan 32 t/m 90	1,50	--	--	--	--
T056e_A	Moreelselaan 32 t/m 90	1,50	23,7	17,7	14,6	23,9
T057_A	Orchideeenstraat 15	1,50	35,4	29,4	26,3	35,6
T057_B	Orchideeenstraat 15	4,50	37,0	31,1	27,9	37,2
T057_C	Orchideeenstraat 15	7,50	39,2	33,3	30,0	39,3
T058a_A	Orchideeenstraat 16	1,50	34,6	28,6	25,4	34,8
T058a_B	Orchideeenstraat 16	4,50	35,1	29,2	25,9	35,3
T058b_A	Orchideeenstraat 16	1,50	36,0	30,0	26,9	36,2
T058b_B	Orchideeenstraat 16	4,50	36,7	30,7	27,5	36,8
T059a_A	Orchideeenstraat 20	1,50	34,2	28,3	25,0	34,4
T059a_B	Orchideeenstraat 20	4,50	35,5	29,6	26,3	35,6
T059a_C	Orchideeenstraat 20	7,50	39,2	33,5	30,0	39,4
T059b_A	Orchideeenstraat 20	1,50	37,1	31,1	27,9	37,2

Alle getoonde dB-waarden zijn A-gewogen

Rapport: Resultatentabel  
 Model: 05-03-2015 Stratum buiten de Ring 2025  
 LAeq totaalresultaten voor toetspunten  
 Groep: Boutenslaan 70  
 Groepsreductie: Nee

Naam Toetspunt	Omschrijving	Hoogte	Dag	Avond	Nacht	Lden
T059b_B	Orchideeënstraat 20	4,50	37,0	31,2	27,9	37,2
T059b_C	Orchideeënstraat 20	7,50	40,6	34,9	31,4	40,8
T060_A	Orchideeënstraat 3	1,50	36,7	30,7	27,6	36,9
T060_B	Orchideeënstraat 3	4,50	37,9	31,9	28,7	38,0
T060_C	Orchideeënstraat 3	7,50	41,2	35,4	32,0	41,3
T061_A	Orchideeënstraat 61	1,50	38,2	32,3	29,0	38,4
T061_B	Orchideeënstraat 61	4,50	39,8	33,9	30,6	39,9
T061_C	Orchideeënstraat 61	7,50	42,7	37,0	33,5	42,9
T062a_A	Pioenroosstraat 1	1,50	26,6	20,5	17,4	26,7
T062a_B	Pioenroosstraat 1	4,50	28,2	22,2	19,1	28,4
T062a_C	Pioenroosstraat 1	7,50	32,7	26,9	23,5	32,9
T062b_A	Pioenroosstraat 1	1,50	26,6	20,5	17,4	26,7
T062b_B	Pioenroosstraat 1	4,50	28,1	22,2	18,9	28,3
T062b_C	Pioenroosstraat 1	7,50	34,2	28,5	25,0	34,4
T063_A	Pioenroosstraat 14	1,50	25,8	19,7	16,6	25,9
T063_B	Pioenroosstraat 14	4,50	25,8	19,7	16,7	26,0
T063_C	Pioenroosstraat 14	7,50	28,7	22,9	19,5	28,9
T064_A	Piuslaan 185a	1,50	33,2	27,2	24,0	33,3
T064_B	Piuslaan 185a	4,50	33,9	28,1	24,7	34,1
T065_A	Ranonkelstraat 01	1,50	31,3	25,3	22,1	31,4
T065_B	Ranonkelstraat 01	4,50	31,6	25,7	22,4	31,8
T065_C	Ranonkelstraat 01	7,50	36,0	30,4	26,8	36,2
T066a_A	Ranonkelstraat 26	1,50	32,6	26,7	23,4	32,8
T066a_B	Ranonkelstraat 26	4,50	35,8	30,1	26,6	36,0
T066a_C	Ranonkelstraat 26	7,50	37,5	31,9	28,3	37,7
T066b_A	Ranonkelstraat 26	1,50	30,0	24,1	20,9	30,2
T066b_B	Ranonkelstraat 26	4,50	31,7	25,8	22,6	31,9
T066b_C	Ranonkelstraat 26	7,50	35,4	29,6	26,2	35,5
T067a_A	Ranonkelstraat 43	1,50	32,0	26,2	22,8	32,2
T067a_B	Ranonkelstraat 43	4,50	33,1	27,3	23,9	33,3
T067a_C	Ranonkelstraat 43	7,50	33,4	27,7	24,2	33,6
T067b_A	Ranonkelstraat 43	1,50	32,0	26,0	22,8	32,1
T067b_B	Ranonkelstraat 43	4,50	34,2	28,3	25,0	34,3
T067b_C	Ranonkelstraat 43	7,50	36,4	30,7	27,3	36,6
T068_A	Ranonkelstraat 57	1,50	31,6	25,6	22,5	31,8
T068_B	Ranonkelstraat 57	4,50	33,9	28,0	24,8	34,1
T068_C	Ranonkelstraat 57	7,50	37,8	32,0	28,6	38,0
T069_A	Ranonkelstraat 79	1,50	32,6	26,7	23,4	32,8
T069_B	Ranonkelstraat 79	4,50	34,2	28,3	25,0	34,3
T069_C	Ranonkelstraat 79	7,50	40,7	35,0	31,5	40,8
T070a_A	Resedastraat 36 t/m 50	1,50	27,2	21,1	18,0	27,3
T070b_A	Resedastraat 36 t/m 50	1,50	27,6	21,5	18,5	27,8
T071a_A	Roostenlaan 124 t/m 136	1,50	30,7	24,7	21,6	30,9
T071a_B	Roostenlaan 124 t/m 136	4,50	32,2	26,2	23,0	32,3
T071a_C	Roostenlaan 124 t/m 136	7,50	35,8	30,1	26,6	36,0
T071b_A	Roostenlaan 124 t/m 136	1,50	31,5	25,5	22,3	31,6
T071b_B	Roostenlaan 124 t/m 136	4,50	32,1	26,2	22,9	32,3
T071b_C	Roostenlaan 124 t/m 136	7,50	34,7	29,0	25,5	34,9
T072a_A	Roostenlaan 138 t/m 146	1,50	30,4	24,4	21,3	30,6
T072a_B	Roostenlaan 138 t/m 146	4,50	28,6	22,7	19,5	28,8
T072a_C	Roostenlaan 138 t/m 146	7,50	31,5	25,8	22,4	31,7
T072b_A	Roostenlaan 138 t/m 146	1,50	28,3	22,3	19,2	28,5
T072b_B	Roostenlaan 138 t/m 146	4,50	27,9	21,9	18,7	28,1
T072b_C	Roostenlaan 138 t/m 146	7,50	28,9	23,1	19,7	29,0
T073_A	Roostenlaan 24 a/b	1,50	31,1	25,1	22,0	31,3
T073_B	Roostenlaan 24 a/b	4,50	31,2	25,2	22,0	31,3

Alle getoonde dB-waarden zijn A-gewogen

Rapport: Resultatentabel  
 Model: 05-03-2015 Stratum buiten de Ring 2025  
 LAeq totaalresultaten voor toetspunten  
 Groep: Boutenslaan 70  
 Groepsreductie: Nee

Naam Toetspunt	Omschrijving	Hoogte	Dag	Avond	Nacht	Lden
T073_C	Roostenlaan 24 a/b	7,50	36,0	30,4	26,8	36,2
T074_A	Roostenlaan 44	1,50	33,3	27,4	24,1	33,5
T074_B	Roostenlaan 44	4,50	35,2	29,4	26,0	35,4
T074_C	Roostenlaan 44	7,50	41,4	35,9	32,2	41,6
T075_A	Roostenlaan 46	1,50	29,8	23,8	20,6	29,9
T075_B	Roostenlaan 46	4,50	25,5	19,5	16,3	25,6
T075_C	Roostenlaan 46	7,50	20,0	14,1	10,8	20,2
T076_A	Roostenlaan 54	1,50	29,8	23,9	20,7	30,0
T076_B	Roostenlaan 54	4,50	32,3	26,4	23,1	32,5
T076_C	Roostenlaan 54	7,50	29,9	24,1	20,7	30,1
T077_A	Roostenlaan 57	1,50	32,3	26,3	23,1	32,4
T077_B	Roostenlaan 57	4,50	34,1	28,2	24,9	34,3
T077_C	Roostenlaan 57	7,50	38,4	32,8	29,2	38,6
T078_A	Roostenlaan 59	1,50	30,5	24,5	21,4	30,7
T078_B	Roostenlaan 59	4,50	32,7	26,8	23,6	32,9
T078_C	Roostenlaan 59	7,50	36,1	30,4	26,9	36,3
T079_A	Roostenlaan 67	1,50	30,7	24,7	21,6	30,9
T079_B	Roostenlaan 67	4,50	32,5	26,5	23,3	32,7
T079_C	Roostenlaan 67	7,50	36,2	30,5	27,0	36,4
T080a_A	Roostenlaan 74	1,50	31,0	25,0	21,8	31,1
T080a_B	Roostenlaan 74	4,50	30,6	24,7	21,4	30,8
T080a_C	Roostenlaan 74	7,50	26,0	20,0	16,8	26,2
T080b_A	Roostenlaan 74	1,50	27,5	21,5	18,4	27,7
T080b_B	Roostenlaan 74	4,50	27,8	21,8	18,6	28,0
T080b_C	Roostenlaan 74	7,50	27,3	21,3	18,1	27,4
T081a_A	Roostenlaan 76	1,50	30,9	24,9	21,8	31,1
T081a_B	Roostenlaan 76	4,50	30,8	24,9	21,7	31,0
T081a_C	Roostenlaan 76	7,50	32,8	27,2	23,6	33,0
T081b_A	Roostenlaan 76	1,50	35,1	29,2	25,9	35,3
T081b_B	Roostenlaan 76	4,50	38,5	32,8	29,3	38,7
T081b_C	Roostenlaan 76	7,50	38,2	32,6	29,0	38,4
T082a_A	Saenredamstraat 6 of 8	1,50	21,3	15,1	12,2	21,5
T082b_A	Saenredamstraat 6 of 8	1,50	25,5	19,5	16,3	25,6
T083_A	Seringenstraat 20	1,50	31,3	25,4	22,2	31,5
T083_B	Seringenstraat 20	4,50	33,5	27,7	24,4	33,7
T083_C	Seringenstraat 20	7,50	38,5	32,9	29,3	38,7
T084a_A	St. Bonifaciuslaan 1 t/m 31	1,50	27,0	20,9	17,8	27,1
T084b_A	St. Bonifaciuslaan 1 t/m 31	1,50	23,2	17,2	14,1	23,4
T084c_A	St. Bonifaciuslaan 1 t/m 31	1,50	27,4	21,4	18,3	27,6
T084d_A	St. Bonifaciuslaan 1 t/m 31	1,50	25,6	19,5	16,4	25,7
T085a_A	St. Bonifaciuslaan 300 t/m 310	1,50	21,3	15,6	12,1	21,5
T085b_A	St. Bonifaciuslaan 300 t/m 310	1,50	21,2	15,5	12,1	21,4
T085c_A	St. Bonifaciuslaan 300 t/m 310	1,50	4,6	-1,7	-4,6	4,7
T085d_A	St. Bonifaciuslaan 300 t/m 310	1,50	24,9	18,9	15,7	25,0
T085e_A	St. Bonifaciuslaan 300 t/m 310	1,50	24,2	18,1	15,1	24,3
T086_A	St. Gerlachstraat 100	1,50	27,9	21,9	18,8	28,1
T086_B	St. Gerlachstraat 100	4,50	30,2	24,3	21,0	30,4
T086_C	St. Gerlachstraat 100	7,50	13,6	7,3	4,5	13,7
T087_B	St. Gerlachstraat 101	4,50	29,9	23,9	20,7	30,0
T087_C	St. Gerlachstraat 101	7,50	35,7	30,0	26,5	35,9
T088_A	St. Gerlachstraat 99	1,50	30,6	24,7	21,5	30,8
T088_B	St. Gerlachstraat 99	4,50	26,1	20,1	17,0	26,3
T088_C	St. Gerlachstraat 99	7,50	29,9	24,1	20,8	30,1
T089a_A	St. Lutgartstraat 22 t/m 26	1,50	26,4	20,4	17,3	26,6
T089b_A	St. Lutgartstraat 22 t/m 26	1,50	15,4	9,3	6,3	15,6
T090_A	St. Gerardusplein 13	1,50	29,0	23,0	19,8	29,1

Alle getoonde dB-waarden zijn A-gewogen

Rapport: Resultatentabel  
 Model: 05-03-2015 Stratum buiten de Ring 2025  
 LAeq totaalresultaten voor toetspunten  
 Groep: Boutenslaan 70  
 Groepsreductie: Nee

Naam Toetspunt	Omschrijving	Hoogte	Dag	Avond	Nacht	Lden
T090_B	St. Gerardusplein 13	4,50	29,7	23,7	20,5	29,8
T090_C	St. Gerardusplein 13	7,50	32,1	26,2	23,0	32,3
T091_A	St. Gerardusplein 15 t/m 15c	1,50	28,0	22,0	18,9	28,2
T092_A	St. Gerardusplein 2	1,50	34,8	29,0	25,6	35,0
T092_B	St. Gerardusplein 2	4,50	36,3	30,5	27,1	36,5
T092_C	St. Gerardusplein 2	7,50	39,4	33,8	30,2	39,6
T093_A	St. Gerardusplein 20	1,50	27,6	21,7	18,4	27,8
T093_B	St. Gerardusplein 20	4,50	29,4	23,5	20,2	29,6
T093_C	St. Gerardusplein 20	7,50	32,4	26,7	23,2	32,5
T094_A	St. Gerardusplein 24	1,50	27,8	21,7	18,6	27,9
T094_B	St. Gerardusplein 24	4,50	28,1	22,2	19,0	28,3
T094_C	St. Gerardusplein 24	7,50	32,0	26,3	22,8	32,2
T095_A	Tapirstraat 14	1,50	19,9	13,7	10,8	20,1
T095_B	Tapirstraat 14	4,50	21,9	15,7	12,7	22,0
T096a_A	Tivolilaan 27a	1,50	27,1	21,1	17,9	27,2
T096a_B	Tivolilaan 27a	4,50	34,6	29,0	25,4	34,8
T096b_A	Tivolilaan 27a	1,50	27,3	21,3	18,1	27,5
T097a_A	Van Ennettenstraat 53 t/m 67	1,50	26,2	20,2	17,1	26,4
T097b_A	Van Ennettenstraat 53 t/m 67	1,50	26,1	20,1	17,0	26,3
T097c_A	Van Ennettenstraat 53 t/m 67	1,50	26,1	20,1	17,0	26,3
T097d_A	Van Ennettenstraat 53 t/m 67	1,50	23,8	17,6	14,7	23,9
T097e_A	Van Ennettenstraat 53 t/m 67	1,50	23,5	17,4	14,4	23,7
T098_A	Varenstraat 1	1,50	37,7	32,0	28,5	37,9
T098_B	Varenstraat 1	4,50	44,3	38,8	35,1	44,5
T098_C	Varenstraat 1	7,50	45,1	39,6	35,9	45,3

Alle getoonde dB-waarden zijn A-gewogen

Rapport: Resultatentabel  
 Model: 05-03-2015 Stratum buiten de Ring 2025  
 LAeq totaalresultaten voor toetspunten  
 Groep: Floralaan-Oost  
 Groepsreductie: Nee

Naam						
Toetspunt	Omschrijving	Hoogte	Dag	Avond	Nacht	Lden
T001_A	Aalsterweg 177	1,50	16,4	13,5	6,2	16,8
T001_B	Aalsterweg 177	4,50	16,3	13,5	6,2	16,7
T002_A	Aalsterweg 184	1,50	17,2	14,3	7,0	17,6
T002_B	Aalsterweg 184	4,50	17,5	14,7	7,4	17,9
T003_A	Aalsterweg 192	1,50	17,1	14,3	7,0	17,5
T003_B	Aalsterweg 192	4,50	17,2	14,4	7,1	17,6
T004_A	Aalsterweg 193	1,50	15,3	12,5	5,2	15,7
T004_B	Aalsterweg 193	4,50	15,0	12,1	4,8	15,4
T004_C	Aalsterweg 193	7,50	14,6	11,7	4,4	15,0
T005a_A	Aalsterweg 195	1,50	11,3	8,4	1,1	11,7
T005a_B	Aalsterweg 195	4,50	11,3	8,4	1,1	11,7
T005a_C	Aalsterweg 195	7,50	10,7	7,9	0,6	11,1
T005b_A	Aalsterweg 195	1,50	20,5	17,6	10,3	20,8
T005b_B	Aalsterweg 195	4,50	21,5	18,6	11,3	21,8
T005b_C	Aalsterweg 195	7,50	22,2	19,4	12,0	22,6
T005c_A	Aalsterweg 195	1,50	12,6	9,8	2,5	13,0
T005c_B	Aalsterweg 195	4,50	14,0	11,2	3,8	14,4
T006_A	Aalsterweg 224	1,50	15,9	13,1	5,7	16,3
T006_B	Aalsterweg 224	4,50	16,8	14,0	6,6	17,2
T006_C	Aalsterweg 224	7,50	17,5	14,7	7,4	17,9
T007_A	Aalsterweg 230	1,50	15,8	12,9	5,6	16,2
T007_B	Aalsterweg 230	4,50	16,8	14,0	6,6	17,2
T007_C	Aalsterweg 230	7,50	18,2	15,4	8,1	18,6
T008_A	Balsemienstraat 1 t/m 3	1,50	16,2	13,3	6,0	16,6
T008_B	Balsemienstraat 1 t/m 3	4,50	16,7	13,9	6,6	17,1
T008_C	Balsemienstraat 1 t/m 3	7,50	16,6	13,7	6,4	17,0
T009_A	Begoniastraat 2b	1,50	23,6	20,8	13,5	24,0
T009_B	Begoniastraat 2b	4,50	24,4	21,6	14,3	24,8
T010a_A	Cyclamenstraat 01	1,50	16,0	13,2	5,9	16,4
T010a_B	Cyclamenstraat 01	4,50	15,8	12,9	5,6	16,2
T010a_C	Cyclamenstraat 01	7,50	15,3	12,4	5,1	15,7
T010a_D	Cyclamenstraat 01	10,50	9,8	7,0	-0,4	10,2
T010b_A	Cyclamenstraat 01	1,50	18,7	15,8	8,5	19,1
T010b_B	Cyclamenstraat 01	4,50	18,8	16,0	8,7	19,2
T010b_C	Cyclamenstraat 01	7,50	18,5	15,7	8,3	18,9
T010b_D	Cyclamenstraat 01	10,50	18,0	15,2	7,8	18,4
T011a_A	Floralaan West 240 t/m 262	1,50	20,0	17,3	9,9	20,4
T011a_B	Floralaan West 240 t/m 262	4,50	25,4	22,8	15,3	25,9
T011a_C	Floralaan West 240 t/m 262	7,50	30,4	27,8	20,2	30,8
T011b_A	Floralaan West 240 t/m 262	1,50	11,7	8,9	1,5	12,1
T011b_B	Floralaan West 240 t/m 262	4,50	11,7	8,9	1,5	12,1
T011b_C	Floralaan West 240 t/m 262	7,50	8,8	5,9	-1,4	9,2
T012a_A	Floralaan West 316	1,50	14,6	11,8	4,4	15,0
T012a_B	Floralaan West 316	4,50	15,0	12,2	4,9	15,4
T012a_C	Floralaan West 316	7,50	15,3	12,6	5,2	15,8
T012b_A	Floralaan West 316	1,50	--	--	--	--
T012b_B	Floralaan West 316	4,50	--	--	--	--
T012b_C	Floralaan West 316	7,50	--	--	--	--
T012c_A	Floralaan West 316	1,50	--	--	--	--
T012c_B	Floralaan West 316	4,50	--	--	--	--
T012c_C	Floralaan West 316	7,50	--	--	--	--
T013_A	Gladiolusstraat 21	1,50	20,2	17,4	10,0	20,6
T013_B	Gladiolusstraat 21	4,50	19,7	16,8	9,5	20,1
T013_C	Gladiolusstraat 21	7,50	17,4	14,6	7,3	17,8
T013_D	Gladiolusstraat 21	10,50	16,4	13,6	6,2	16,8
T014a_A	Gladiolusstraat 6 t/m 20	1,50	21,9	19,1	11,7	22,3

Alle getoonde dB-waarden zijn A-gewogen

Rapport: Resultatentabel  
 Model: 05-03-2015 Stratum buiten de Ring 2025  
 LAeq totaalresultaten voor toetspunten  
 Groep: Floralaan-Oost  
 Groepsreductie: Nee

Naam						
Toetspunt	Omschrijving	Hoogte	Dag	Avond	Nacht	Lden
T014a_B	Gladiolusstraat 6 t/m 20	4,50	22,3	19,5	12,1	22,7
T014a_C	Gladiolusstraat 6 t/m 20	7,50	22,9	20,2	12,8	23,4
T014a_D	Gladiolusstraat 6 t/m 20	10,50	19,4	16,6	9,2	19,8
T014b_A	Gladiolusstraat 6 t/m 20	1,50	21,3	18,5	11,1	21,7
T014b_B	Gladiolusstraat 6 t/m 20	4,50	22,2	19,4	12,0	22,6
T014b_C	Gladiolusstraat 6 t/m 20	7,50	22,7	20,0	12,6	23,1
T014b_D	Gladiolusstraat 6 t/m 20	10,50	21,0	18,2	10,8	21,4
T014c_A	Gladiolusstraat 6 t/m 20	1,50	20,5	17,7	10,3	20,9
T014c_B	Gladiolusstraat 6 t/m 20	4,50	21,1	18,3	11,0	21,5
T014c_C	Gladiolusstraat 6 t/m 20	7,50	21,5	18,7	11,3	21,9
T014c_D	Gladiolusstraat 6 t/m 20	10,50	20,9	18,1	10,7	21,3
T015a_A	Heezerweg 212	1,50	11,5	8,7	1,4	11,9
T015a_B	Heezerweg 212	4,50	10,3	7,4	0,1	10,7
T015a_C	Heezerweg 212	7,50	10,1	7,3	0,0	10,5
T015b_A	Heezerweg 212	1,50	21,2	18,4	11,1	21,6
T015b_B	Heezerweg 212	4,50	18,7	15,9	8,6	19,1
T015b_C	Heezerweg 212	7,50	17,9	15,0	7,7	18,3
T016_A	Heezerweg 303	1,50	31,4	28,7	21,3	31,9
T016_B	Heezerweg 303	4,50	31,1	28,4	20,9	31,5
T016_C	Heezerweg 303	7,50	30,9	28,2	20,7	31,3
T017a_A	Heezerweg 303a	1,50	31,6	28,9	21,4	32,0
T017a_B	Heezerweg 303a	4,50	31,3	28,6	21,2	31,7
T017a_C	Heezerweg 303a	7,50	31,5	28,8	21,3	31,9
T018_A	Heezerweg 303b	1,50	32,6	29,9	22,4	33,0
T018_B	Heezerweg 303b	4,50	32,2	29,5	22,0	32,6
T018_C	Heezerweg 303b	7,50	31,9	29,3	21,8	32,4
T019_A	Heezerweg 305	1,50	32,8	30,2	22,7	33,3
T019_B	Heezerweg 305	4,50	32,4	29,8	22,3	32,9
T019_C	Heezerweg 305	7,50	32,1	29,5	22,0	32,6
T020_A	Heezerweg 317	1,50	33,8	31,1	23,6	34,2
T020_B	Heezerweg 317	4,50	33,3	30,7	23,2	33,8
T020_C	Heezerweg 317	7,50	32,9	30,2	22,7	33,3
T021a_A	Heezerweg 319	1,50	27,8	25,0	17,7	28,2
T021a_B	Heezerweg 319	4,50	28,4	25,7	18,3	28,9
T021b_A	Heezerweg 319	1,50	36,1	33,4	25,9	36,5
T021b_B	Heezerweg 319	4,50	33,7	31,0	23,5	34,1
T022a_A	Heezerweg 347B	1,50	60,2	57,6	50,1	60,7
T022a_B	Heezerweg 347B	4,50	60,3	57,7	50,2	60,8
T022a_C	Heezerweg 347B	7,50	60,4	57,8	50,3	60,9
T022b_A	Heezerweg 347B	1,50	61,3	58,7	51,2	61,8
T022b_B	Heezerweg 347B	4,50	61,9	59,3	51,7	62,3
T022b_C	Heezerweg 347B	7,50	61,9	59,3	51,7	62,3
T023_A	Heggenrooslaan 1	1,50	21,1	18,3	11,0	21,5
T023_B	Heggenrooslaan 1	4,50	20,1	17,2	9,9	20,5
T023_C	Heggenrooslaan 1	7,50	19,9	17,1	9,8	20,3
T024_A	Heggenrooslaan 1a	1,50	20,9	18,0	10,7	21,3
T024_B	Heggenrooslaan 1a	4,50	20,1	17,3	9,9	20,5
T024_C	Heggenrooslaan 1a	7,50	19,2	16,4	9,1	19,6
T025_A	Heideveldstraat 6	1,50	24,5	21,7	14,4	24,9
T025_B	Heideveldstraat 6	4,50	24,6	21,8	14,5	25,0
T025_C	Heideveldstraat 6	7,50	24,1	21,3	14,0	24,5
T026_A	Hortensiastraat 14	1,50	18,9	16,1	8,7	19,3
T026_B	Hortensiastraat 14	4,50	19,0	16,2	8,8	19,4
T026_C	Hortensiastraat 14	7,50	19,9	17,1	9,8	20,3
T027a_A	Hortensiastraat 02	1,50	18,7	15,9	8,6	19,1
T027a_B	Hortensiastraat 02	4,50	18,9	16,1	8,7	19,3

Alle getoonde dB-waarden zijn A-gewogen

Rapport: Resultatentabel  
 Model: 05-03-2015 Stratum buiten de Ring 2025  
 LAeq totaalresultaten voor toetspunten  
 Groep: Floralaan-Oost  
 Groepsreductie: Nee

Naam Toetspunt	Omschrijving	Hoogte	Dag	Avond	Nacht	Lden
T027a_C	Hortensiastraat 02	7,50	19,8	17,0	9,6	20,2
T027b_A	Hortensiastraat 02	1,50	14,8	11,9	4,6	15,2
T027b_B	Hortensiastraat 02	4,50	12,3	9,5	2,2	12,7
T027b_C	Hortensiastraat 02	7,50	11,8	9,0	1,7	12,2
T028_A	Hortensiastraat 4	1,50	20,9	18,1	10,8	21,3
T028_B	Hortensiastraat 4	4,50	21,1	18,3	10,9	21,5
T028_C	Hortensiastraat 4	7,50	22,0	19,3	11,9	22,4
T029a_A	Hyacinthstraat 16	1,50	25,1	22,3	14,9	25,5
T029a_B	Hyacinthstraat 16	4,50	24,9	22,1	14,8	25,3
T029a_C	Hyacinthstraat 16	7,50	25,3	22,5	15,1	25,7
T029b_A	Hyacinthstraat 16	1,50	19,2	16,4	9,1	19,6
T029b_B	Hyacinthstraat 16	4,50	21,4	18,7	11,3	21,9
T029b_C	Hyacinthstraat 16	7,50	21,9	19,1	11,8	22,3
T030_A	Kerstrooslaan 1	1,50	24,5	21,7	14,3	24,9
T030_B	Kerstrooslaan 1	4,50	24,6	21,8	14,5	25,0
T031a_A	Leenderweg 171	1,50	17,3	14,4	7,1	17,7
T031a_B	Leenderweg 171	4,50	15,2	12,4	5,0	15,6
T031a_C	Leenderweg 171	7,50	12,8	10,0	2,7	13,2
T031b_A	Leenderweg 171	1,50	20,0	17,1	9,8	20,4
T031b_B	Leenderweg 171	4,50	17,7	14,8	7,5	18,1
T031b_C	Leenderweg 171	7,50	16,1	13,2	5,9	16,5
T032_A	Leenderweg 174	1,50	22,8	20,0	12,6	23,2
T032_B	Leenderweg 174	4,50	22,2	19,4	12,0	22,6
T032_C	Leenderweg 174	7,50	22,0	19,2	11,8	22,4
T033_A	Leenderweg 178	1,50	23,1	20,3	12,9	23,5
T033_B	Leenderweg 178	4,50	22,4	19,5	12,2	22,8
T033_C	Leenderweg 178	7,50	22,2	19,3	12,0	22,6
T034_A	Leenderweg 184	1,50	23,4	20,6	13,2	23,8
T035_A	Leenderweg 189	1,50	18,6	15,7	8,4	19,0
T035_B	Leenderweg 189	4,50	17,4	14,5	7,2	17,8
T035_C	Leenderweg 189	7,50	15,0	12,1	4,8	15,4
T036_A	Leenderweg 191	1,50	18,0	15,2	7,8	18,4
T036_B	Leenderweg 191	4,50	17,8	14,9	7,6	18,2
T036_C	Leenderweg 191	7,50	15,4	12,5	5,2	15,8
T037_A	Leenderweg 193(b)	1,50	17,8	14,9	7,6	18,2
T037_B	Leenderweg 193(b)	4,50	17,3	14,5	7,2	17,7
T037_C	Leenderweg 193(b)	7,50	16,0	13,1	5,8	16,4
T038_A	Leenderweg 228	1,50	25,1	22,3	14,9	25,5
T038_B	Leenderweg 228	4,50	24,9	22,1	14,7	25,3
T038_C	Leenderweg 228	7,50	24,5	21,7	14,3	24,9
T039_A	Leenderweg 231	1,50	20,4	17,6	10,3	20,8
T039_B	Leenderweg 231	4,50	19,5	16,7	9,3	19,9
T039_C	Leenderweg 231	7,50	19,1	16,2	8,9	19,5
T040_A	Leenderweg 234	1,50	25,6	22,8	15,5	26,0
T040_B	Leenderweg 234	4,50	25,3	22,5	15,1	25,7
T040_C	Leenderweg 234	7,50	25,0	22,2	14,8	25,4
T041a_A	Leenderweg 244	1,50	25,1	22,3	14,9	25,5
T041a_B	Leenderweg 244	4,50	25,2	22,4	15,0	25,6
T041a_C	Leenderweg 244	7,50	25,4	22,6	15,2	25,8
T041b_A	Leenderweg 244	1,50	23,0	20,2	12,8	23,4
T041b_B	Leenderweg 244	4,50	22,8	20,0	12,6	23,2
T041b_C	Leenderweg 244	7,50	22,6	19,8	12,4	23,0
T042_A	Leenderweg 254 tm 258	1,50	25,4	22,6	15,3	25,8
T042_B	Leenderweg 254 tm 258	4,50	25,7	22,9	15,5	26,1
T042_C	Leenderweg 254 tm 258	7,50	25,7	23,0	15,6	26,2
T043_A	Leenderweg 257	1,50	22,5	19,7	12,4	22,9

Alle getoonde dB-waarden zijn A-gewogen

Rapport: Resultatentabel  
 Model: 05-03-2015 Stratum buiten de Ring 2025  
 LAeq totaalresultaten voor toetspunten  
 Groep: Floralaan-Oost  
 Groepsreductie: Nee

Naam Toetspunt	Omschrijving	Hoogte	Dag	Avond	Nacht	Lden
T043_B	Leenderweg 257	4,50	22,2	19,4	12,0	22,6
T043_C	Leenderweg 257	7,50	21,0	18,2	10,9	21,4
T044_A	Leenderweg 259	1,50	24,7	21,9	14,5	25,1
T044_B	Leenderweg 259	4,50	24,0	21,2	13,8	24,4
T044_C	Leenderweg 259	7,50	23,4	20,6	13,2	23,8
T045_A	Leenderweg 265	1,50	25,0	22,2	14,9	25,4
T045_B	Leenderweg 265	4,50	24,3	21,5	14,2	24,7
T045_C	Leenderweg 265	7,50	23,6	20,8	13,4	24,0
T046_A	Leenderweg 269	1,50	24,7	21,8	14,5	25,1
T046_B	Leenderweg 269	4,50	23,6	20,8	13,4	24,0
T046_C	Leenderweg 269	7,50	22,7	19,9	12,6	23,1
T047a_A	Leenderweg 283	1,50	23,0	20,2	12,9	23,4
T047a_B	Leenderweg 283	4,50	22,9	20,0	12,7	23,3
T047a_C	Leenderweg 283	7,50	23,4	20,6	13,2	23,8
T047b_A	Leenderweg 283	1,50	23,9	21,1	13,7	24,3
T047c_A	Leenderweg 283	1,50	25,1	22,3	14,9	25,5
T047c_B	Leenderweg 283	4,50	25,3	22,5	15,1	25,7
T047c_C	Leenderweg 283	7,50	25,4	22,6	15,3	25,8
T048_A	Leenderweg 288	1,50	28,6	25,8	18,4	29,0
T048_B	Leenderweg 288	4,50	28,7	26,0	18,6	29,2
T048_C	Leenderweg 288	7,50	29,7	27,0	19,5	30,1
T049_A	Leenderweg 292	1,50	29,3	26,6	19,2	29,8
T049_B	Leenderweg 292	4,50	29,8	27,1	19,7	30,2
T049_C	Leenderweg 292	7,50	32,7	30,0	22,6	33,1
T050_A	Leenderweg 298	1,50	30,8	28,0	20,6	31,2
T051a_A	Leenderweg 329	1,50	29,0	26,2	18,8	29,4
T051a_A	Leenderweg 329	1,50	36,4	33,7	26,2	36,8
T051a_B	Leenderweg 329	4,50	29,3	26,6	19,2	29,8
T051a_B	Leenderweg 329	4,50	36,1	33,4	26,0	36,5
T051a_C	Leenderweg 329	7,50	30,2	27,5	20,1	30,7
T051a_C	Leenderweg 329	7,50	32,0	29,3	21,9	32,4
T052_A	Leenderweg 331	1,50	36,6	34,0	26,5	37,1
T052_B	Leenderweg 331	4,50	36,3	33,7	26,2	36,8
T052_C	Leenderweg 331	7,50	31,3	28,6	21,2	31,8
T053_A	Leenderweg 339	1,50	35,9	33,2	25,8	36,3
T053_B	Leenderweg 339	4,50	35,4	32,7	25,2	35,8
T053_C	Leenderweg 339	7,50	34,1	31,4	24,0	34,6
T054_A	Leostraat 115	1,50	11,1	8,3	0,9	11,5
T054_B	Leostraat 115	4,50	10,5	7,7	0,3	10,9
T055_A	Mimosaplein 3 t/m 10	1,50	24,6	21,8	14,5	25,0
T056a_A	Moreelselaan 32 t/m 90	1,50	18,0	15,2	7,8	18,4
T056b_A	Moreelselaan 32 t/m 90	1,50	19,6	16,7	9,4	20,0
T056c_A	Moreelselaan 32 t/m 90	1,50	20,1	17,2	9,9	20,5
T056d_A	Moreelselaan 32 t/m 90	1,50	19,0	16,2	8,9	19,4
T056e_A	Moreelselaan 32 t/m 90	1,50	18,7	15,9	8,6	19,1
T057_A	Orchideeënstraat 15	1,50	13,6	10,7	3,4	13,9
T057_B	Orchideeënstraat 15	4,50	14,2	11,3	4,0	14,6
T057_C	Orchideeënstraat 15	7,50	14,5	11,7	4,4	14,9
T058a_A	Orchideeënstraat 16	1,50	21,3	18,4	11,1	21,6
T058a_B	Orchideeënstraat 16	4,50	21,4	18,5	11,2	21,8
T058b_A	Orchideeënstraat 16	1,50	21,5	18,6	11,3	21,9
T058b_B	Orchideeënstraat 16	4,50	21,2	18,4	11,1	21,6
T059a_A	Orchideeënstraat 20	1,50	21,3	18,5	11,2	21,7
T059a_B	Orchideeënstraat 20	4,50	22,4	19,5	12,2	22,8
T059a_C	Orchideeënstraat 20	7,50	23,3	20,5	13,1	23,7
T059b_A	Orchideeënstraat 20	1,50	18,7	15,9	8,5	19,1

Alle getoonde dB-waarden zijn A-gewogen



Rapport: Resultatentabel  
 Model: 05-03-2015 Stratum buiten de Ring 2025  
 LAeq totaalresultaten voor toetspunten  
 Groep: Floralaan-Oost  
 Groepsreductie: Nee

Naam Toetspunt	Omschrijving	Hoogte	Dag	Avond	Nacht	Lden
T059b_B	Orchideeënstraat 20	4,50	18,8	16,0	8,7	19,2
T059b_C	Orchideeënstraat 20	7,50	18,9	16,0	8,7	19,3
T060_A	Orchideeënstraat 3	1,50	17,9	15,0	7,7	18,3
T060_B	Orchideeënstraat 3	4,50	18,8	15,9	8,6	19,2
T060_C	Orchideeënstraat 3	7,50	19,0	16,1	8,8	19,4
T061_A	Orchideeënstraat 61	1,50	15,8	12,9	5,6	16,2
T061_B	Orchideeënstraat 61	4,50	15,7	12,9	5,6	16,1
T061_C	Orchideeënstraat 61	7,50	15,8	12,9	5,6	16,2
T062a_A	Pioenroosstraat 1	1,50	27,9	25,1	17,7	28,3
T062a_B	Pioenroosstraat 1	4,50	27,8	25,0	17,6	28,2
T062a_C	Pioenroosstraat 1	7,50	27,5	24,7	17,3	27,9
T062b_A	Pioenroosstraat 1	1,50	30,1	27,4	20,0	30,5
T062b_B	Pioenroosstraat 1	4,50	30,3	27,5	20,1	30,7
T062b_C	Pioenroosstraat 1	7,50	30,6	27,9	20,5	31,0
T063_A	Pioenroosstraat 14	1,50	29,0	26,2	18,8	29,4
T063_B	Pioenroosstraat 14	4,50	29,6	26,8	19,4	30,0
T063_C	Pioenroosstraat 14	7,50	31,5	28,7	21,3	31,9
T064_A	Piuslaan 185a	1,50	21,5	18,7	11,4	21,9
T064_B	Piuslaan 185a	4,50	19,1	16,3	9,0	19,5
T065_A	Ranonkelstraat 01	1,50	17,2	14,4	7,0	17,6
T065_B	Ranonkelstraat 01	4,50	18,1	15,3	7,9	18,5
T065_C	Ranonkelstraat 01	7,50	18,8	16,1	8,7	19,2
T066a_A	Ranonkelstraat 26	1,50	18,4	15,6	8,3	18,8
T066a_B	Ranonkelstraat 26	4,50	19,1	16,3	9,0	19,5
T066a_C	Ranonkelstraat 26	7,50	19,8	17,0	9,7	20,2
T066b_A	Ranonkelstraat 26	1,50	16,6	13,8	6,5	17,0
T066b_B	Ranonkelstraat 26	4,50	18,1	15,3	7,9	18,5
T066b_C	Ranonkelstraat 26	7,50	20,1	17,3	9,9	20,5
T067a_A	Ranonkelstraat 43	1,50	15,9	13,1	5,8	16,3
T067a_B	Ranonkelstraat 43	4,50	17,9	15,0	7,7	18,3
T067a_C	Ranonkelstraat 43	7,50	19,9	17,1	9,8	20,3
T067b_A	Ranonkelstraat 43	1,50	13,1	10,2	2,9	13,5
T067b_B	Ranonkelstraat 43	4,50	13,0	10,2	2,9	13,4
T067b_C	Ranonkelstraat 43	7,50	13,0	10,1	2,8	13,4
T068_A	Ranonkelstraat 57	1,50	16,0	13,2	5,8	16,4
T068_B	Ranonkelstraat 57	4,50	15,6	12,8	5,5	16,0
T068_C	Ranonkelstraat 57	7,50	15,9	13,1	5,7	16,3
T069_A	Ranonkelstraat 79	1,50	17,2	14,4	7,0	17,6
T069_B	Ranonkelstraat 79	4,50	14,8	11,9	4,6	15,2
T069_C	Ranonkelstraat 79	7,50	11,9	9,0	1,7	12,3
T070a_A	Resedastraat 36 t/m 50	1,50	26,3	23,6	16,2	26,7
T070b_A	Resedastraat 36 t/m 50	1,50	27,1	24,3	16,9	27,5
T071a_A	Roostenlaan 124 t/m 136	1,50	22,4	19,6	12,2	22,8
T071a_B	Roostenlaan 124 t/m 136	4,50	22,7	19,9	12,6	23,1
T071a_C	Roostenlaan 124 t/m 136	7,50	23,3	20,5	13,1	23,7
T071b_A	Roostenlaan 124 t/m 136	1,50	21,6	18,8	11,4	22,0
T071b_B	Roostenlaan 124 t/m 136	4,50	21,9	19,1	11,8	22,3
T071b_C	Roostenlaan 124 t/m 136	7,50	22,7	19,9	12,5	23,1
T072a_A	Roostenlaan 138 t/m 146	1,50	22,6	19,8	12,4	23,0
T072a_B	Roostenlaan 138 t/m 146	4,50	22,7	19,9	12,6	23,2
T072a_C	Roostenlaan 138 t/m 146	7,50	23,6	20,8	13,4	24,0
T072b_A	Roostenlaan 138 t/m 146	1,50	21,9	19,1	11,7	22,3
T072b_B	Roostenlaan 138 t/m 146	4,50	23,2	20,4	13,0	23,6
T072b_C	Roostenlaan 138 t/m 146	7,50	24,8	22,1	14,7	25,2
T073_A	Roostenlaan 24 a/b	1,50	19,4	16,6	9,3	19,8
T073_B	Roostenlaan 24 a/b	4,50	19,8	17,0	9,6	20,2

Alle getoonde dB-waarden zijn A-gewogen

Rapport: Resultatentabel  
 Model: 05-03-2015 Stratum buiten de Ring 2025  
 LAeq totaalresultaten voor toetspunten  
 Groep: Floralaan-Oost  
 Groepsreductie: Nee

Naam Toetspunt	Omschrijving	Hoogte	Dag	Avond	Nacht	Lden
T073_C	Roostenlaan 24 a/b	7,50	19,7	16,9	9,6	20,1
T074_A	Roostenlaan 44	1,50	22,0	19,2	11,8	22,4
T074_B	Roostenlaan 44	4,50	22,1	19,3	11,9	22,5
T074_C	Roostenlaan 44	7,50	21,8	19,0	11,6	22,2
T075_A	Roostenlaan 46	1,50	22,2	19,4	12,1	22,6
T075_B	Roostenlaan 46	4,50	22,2	19,3	12,0	22,6
T075_C	Roostenlaan 46	7,50	21,8	18,9	11,6	22,2
T076_A	Roostenlaan 54	1,50	21,6	18,8	11,5	22,0
T076_B	Roostenlaan 54	4,50	21,7	18,9	11,5	22,1
T076_C	Roostenlaan 54	7,50	21,2	18,4	11,0	21,6
T077_A	Roostenlaan 57	1,50	23,5	20,7	13,4	23,9
T077_B	Roostenlaan 57	4,50	23,4	20,6	13,2	23,8
T077_C	Roostenlaan 57	7,50	21,7	18,9	11,5	22,1
T078_A	Roostenlaan 59	1,50	23,1	20,3	12,9	23,5
T078_B	Roostenlaan 59	4,50	23,1	20,3	13,0	23,5
T078_C	Roostenlaan 59	7,50	21,1	18,3	11,0	21,5
T079_A	Roostenlaan 67	1,50	23,4	20,6	13,2	23,8
T079_B	Roostenlaan 67	4,50	22,8	20,0	12,7	23,2
T079_C	Roostenlaan 67	7,50	21,0	18,2	10,8	21,4
T080a_A	Roostenlaan 74	1,50	22,3	19,5	12,2	22,7
T080a_B	Roostenlaan 74	4,50	22,0	19,2	11,8	22,4
T080a_C	Roostenlaan 74	7,50	21,1	18,3	11,0	21,5
T080b_A	Roostenlaan 74	1,50	24,2	21,4	14,1	24,6
T080b_B	Roostenlaan 74	4,50	24,3	21,5	14,2	24,7
T080b_C	Roostenlaan 74	7,50	24,0	21,2	13,9	24,4
T081a_A	Roostenlaan 76	1,50	22,4	19,6	12,2	22,8
T081a_B	Roostenlaan 76	4,50	21,6	18,8	11,5	22,0
T081a_C	Roostenlaan 76	7,50	20,8	18,0	10,6	21,2
T081b_A	Roostenlaan 76	1,50	20,0	17,2	9,9	20,4
T081b_B	Roostenlaan 76	4,50	18,8	16,0	8,6	19,2
T081b_C	Roostenlaan 76	7,50	16,8	14,0	6,7	17,2
T082a_A	Saenredamstraat 6 of 8	1,50	18,0	15,2	7,9	18,4
T082b_A	Saenredamstraat 6 of 8	1,50	14,9	12,1	4,8	15,3
T083_A	Seringenstraat 20	1,50	15,8	13,0	5,7	16,2
T083_B	Seringenstraat 20	4,50	17,7	14,8	7,5	18,1
T083_C	Seringenstraat 20	7,50	19,6	16,8	9,5	20,0
T084a_A	St. Bonifaciuslaan 1 t/m 31	1,50	17,8	15,0	7,7	18,2
T084b_A	St. Bonifaciuslaan 1 t/m 31	1,50	17,1	14,3	6,9	17,5
T084c_A	St. Bonifaciuslaan 1 t/m 31	1,50	21,1	18,3	11,0	21,5
T084d_A	St. Bonifaciuslaan 1 t/m 31	1,50	21,4	18,6	11,2	21,8
T085a_A	St. Bonifaciuslaan 300 t/m 310	1,50	26,4	23,7	16,2	26,8
T085b_A	St. Bonifaciuslaan 300 t/m 310	1,50	26,3	23,6	16,1	26,7
T085c_A	St. Bonifaciuslaan 300 t/m 310	1,50	24,7	22,0	14,5	25,1
T085d_A	St. Bonifaciuslaan 300 t/m 310	1,50	23,3	20,6	13,1	23,7
T085e_A	St. Bonifaciuslaan 300 t/m 310	1,50	19,0	16,2	8,9	19,4
T086_A	St. Gerlachstraat 100	1,50	25,9	23,1	15,8	26,4
T086_B	St. Gerlachstraat 100	4,50	25,5	22,7	15,4	25,9
T086_C	St. Gerlachstraat 100	7,50	30,0	27,4	19,9	30,5
T087_B	St. Gerlachstraat 101	4,50	24,3	21,6	14,2	24,8
T087_C	St. Gerlachstraat 101	7,50	28,6	25,9	18,5	29,0
T088_A	St. Gerlachstraat 99	1,50	24,9	22,1	14,7	25,3
T088_B	St. Gerlachstraat 99	4,50	24,6	21,8	14,4	25,0
T088_C	St. Gerlachstraat 99	7,50	27,7	25,0	17,5	28,1
T089a_A	St. Lutgartstraat 22 t/m 26	1,50	21,8	19,0	11,6	22,2
T089b_A	St. Lutgartstraat 22 t/m 26	1,50	20,5	17,6	10,3	20,9
T090_A	St. Gerardusplein 13	1,50	21,5	18,7	11,4	21,9

Alle getoonde dB-waarden zijn A-gewogen

Rapport: Resultatentabel  
 Model: 05-03-2015 Stratum buiten de Ring 2025  
 LAeq totaalresultaten voor toetspunten  
 Groep: Floralaan-Oost  
 Groepsreductie: Nee

Naam Toetspunt	Omschrijving	Hoogte	Dag	Avond	Nacht	Lden
T090_B	St. Gerardusplein 13	4,50	22,8	19,9	12,6	23,2
T090_C	St. Gerardusplein 13	7,50	23,8	21,0	13,7	24,2
T091_A	St. Gerardusplein 15 t/m 15c	1,50	22,5	19,6	12,3	22,9
T092_A	St. Gerardusplein 2	1,50	14,4	11,5	4,2	14,8
T092_B	St. Gerardusplein 2	4,50	13,0	10,2	2,9	13,4
T092_C	St. Gerardusplein 2	7,50	12,7	9,8	2,5	13,1
T093_A	St. Gerardusplein 20	1,50	23,0	20,2	12,8	23,4
T093_B	St. Gerardusplein 20	4,50	23,2	20,3	13,0	23,6
T093_C	St. Gerardusplein 20	7,50	23,8	21,0	13,7	24,2
T094_A	St. Gerardusplein 24	1,50	20,7	17,9	10,5	21,1
T094_B	St. Gerardusplein 24	4,50	21,3	18,5	11,2	21,7
T094_C	St. Gerardusplein 24	7,50	22,3	19,5	12,2	22,7
T095_A	Tapirstraat 14	1,50	30,0	27,2	19,8	30,4
T095_B	Tapirstraat 14	4,50	32,3	29,6	22,2	32,7
T096a_A	Tivolilaan 27a	1,50	21,0	18,3	10,9	21,4
T096a_B	Tivolilaan 27a	4,50	21,6	18,8	11,4	22,0
T096b_A	Tivolilaan 27a	1,50	21,1	18,3	10,9	21,5
T097a_A	Van Ennettenstraat 53 t/m 67	1,50	37,6	34,9	27,4	38,0
T097b_A	Van Ennettenstraat 53 t/m 67	1,50	24,2	21,4	14,1	24,6
T097c_A	Van Ennettenstraat 53 t/m 67	1,50	27,5	24,7	17,3	27,9
T097d_A	Van Ennettenstraat 53 t/m 67	1,50	28,4	25,7	18,3	28,8
T097e_A	Van Ennettenstraat 53 t/m 67	1,50	30,8	28,0	20,6	31,2
T098_A	Varenstraat 1	1,50	13,8	10,9	3,6	14,2
T098_B	Varenstraat 1	4,50	12,5	9,6	2,3	12,9
T098_C	Varenstraat 1	7,50	11,9	9,1	1,7	12,3

Alle getoonde dB-waarden zijn A-gewogen

Rapport: Resultatentabel  
 Model: 05-03-2015 Stratum buiten de Ring 2025  
 LAeq totaalresultaten voor toetspunten  
 Groep: Floralaan-West  
 Groepsreductie: Nee

Naam Toetspunt	Omschrijving	Hoogte	Dag	Avond	Nacht	Lden
T001_A	Aalsterweg 177	1,50	21,8	18,8	11,6	22,1
T001_B	Aalsterweg 177	4,50	22,9	19,9	12,7	23,2
T002_A	Aalsterweg 184	1,50	26,4	23,4	16,2	26,7
T002_B	Aalsterweg 184	4,50	27,2	24,3	17,0	27,6
T003_A	Aalsterweg 192	1,50	26,6	23,7	16,4	27,0
T003_B	Aalsterweg 192	4,50	27,4	24,5	17,2	27,8
T004_A	Aalsterweg 193	1,50	26,4	23,5	16,2	26,8
T004_B	Aalsterweg 193	4,50	26,9	24,0	16,7	27,2
T004_C	Aalsterweg 193	7,50	26,3	23,4	16,1	26,7
T005a_A	Aalsterweg 195	1,50	27,8	24,8	17,5	28,1
T005a_B	Aalsterweg 195	4,50	27,3	24,4	17,1	27,7
T005a_C	Aalsterweg 195	7,50	26,8	23,9	16,6	27,2
T005b_A	Aalsterweg 195	1,50	30,5	27,5	20,3	30,8
T005b_B	Aalsterweg 195	4,50	30,8	27,9	20,6	31,2
T005b_C	Aalsterweg 195	7,50	31,5	28,6	21,3	31,9
T005c_A	Aalsterweg 195	1,50	27,3	24,3	17,1	27,7
T005c_B	Aalsterweg 195	4,50	27,4	24,4	17,2	27,8
T006_A	Aalsterweg 224	1,50	29,4	26,5	19,2	29,8
T006_B	Aalsterweg 224	4,50	29,6	26,7	19,4	30,0
T006_C	Aalsterweg 224	7,50	30,0	27,1	19,8	30,4
T007_A	Aalsterweg 230	1,50	27,5	24,5	17,2	27,8
T007_B	Aalsterweg 230	4,50	28,3	25,4	18,1	28,7
T007_C	Aalsterweg 230	7,50	28,4	25,4	18,2	28,7
T008_A	Balsemienstraat 1 t/m 3	1,50	27,3	24,3	17,1	27,6
T008_B	Balsemienstraat 1 t/m 3	4,50	28,1	25,1	17,9	28,4
T008_C	Balsemienstraat 1 t/m 3	7,50	29,7	26,8	19,5	30,1
T009_A	Begoniastraat 2b	1,50	26,1	23,1	15,8	26,4
T009_B	Begoniastraat 2b	4,50	27,8	24,9	17,6	28,2
T010a_A	Cyclamenstraat 01	1,50	32,1	29,2	21,9	32,4
T010a_B	Cyclamenstraat 01	4,50	32,6	29,7	22,4	32,9
T010a_C	Cyclamenstraat 01	7,50	33,4	30,6	23,2	33,8
T010a_D	Cyclamenstraat 01	10,50	34,2	31,4	24,0	34,6
T010b_A	Cyclamenstraat 01	1,50	28,7	25,7	18,5	29,0
T010b_B	Cyclamenstraat 01	4,50	29,8	26,8	19,5	30,1
T010b_C	Cyclamenstraat 01	7,50	31,5	28,6	21,3	31,9
T010b_D	Cyclamenstraat 01	10,50	34,0	31,2	23,8	34,4
T011a_A	Floralaan West 240 t/m 262	1,50	64,6	61,8	54,4	65,0
T011a_B	Floralaan West 240 t/m 262	4,50	65,0	62,3	54,8	65,4
T011a_C	Floralaan West 240 t/m 262	7,50	64,8	62,1	54,7	65,3
T011b_A	Floralaan West 240 t/m 262	1,50	65,6	62,8	55,4	66,0
T011b_B	Floralaan West 240 t/m 262	4,50	65,9	63,1	55,7	66,3
T011b_C	Floralaan West 240 t/m 262	7,50	65,6	62,9	55,5	66,1
T012a_A	Floralaan West 316	1,50	48,8	45,8	38,5	49,1
T012a_B	Floralaan West 316	4,50	50,6	47,6	40,3	50,9
T012a_C	Floralaan West 316	7,50	50,6	47,7	40,4	50,9
T012b_A	Floralaan West 316	1,50	53,9	51,0	43,7	54,3
T012b_B	Floralaan West 316	4,50	55,6	52,7	45,4	56,0
T012b_C	Floralaan West 316	7,50	55,7	52,8	45,5	56,1
T012c_A	Floralaan West 316	1,50	55,6	52,7	45,4	56,0
T012c_B	Floralaan West 316	4,50	57,2	54,2	46,9	57,5
T012c_C	Floralaan West 316	7,50	57,3	54,4	47,1	57,6
T013_A	Gladiolusstraat 21	1,50	29,3	26,4	19,1	29,7
T013_B	Gladiolusstraat 21	4,50	30,1	27,2	19,9	30,5
T013_C	Gladiolusstraat 21	7,50	31,4	28,4	21,2	31,7
T013_D	Gladiolusstraat 21	10,50	32,6	29,7	22,4	33,0
T014a_A	Gladiolusstraat 6 t/m 20	1,50	30,7	27,8	20,5	31,1

Alle getoonde dB-waarden zijn A-gewogen

Rapport: Resultatentabel  
 Model: 05-03-2015 Stratum buiten de Ring 2025  
 LAeq totaalresultaten voor toetspunten  
 Groep: Floralaan-West  
 Groepsreductie: Nee

Naam Toetspunt	Omschrijving	Hoogte	Dag	Avond	Nacht	Lden
T014a_B	Gladiolusstraat 6 t/m 20	4,50	30,7	27,8	20,5	31,1
T014a_C	Gladiolusstraat 6 t/m 20	7,50	31,4	28,6	21,2	31,8
T014a_D	Gladiolusstraat 6 t/m 20	10,50	32,7	29,8	22,5	33,1
T014b_A	Gladiolusstraat 6 t/m 20	1,50	30,2	27,3	20,0	30,6
T014b_B	Gladiolusstraat 6 t/m 20	4,50	30,8	27,9	20,6	31,2
T014b_C	Gladiolusstraat 6 t/m 20	7,50	31,7	28,8	21,5	32,1
T014b_D	Gladiolusstraat 6 t/m 20	10,50	32,6	29,7	22,4	32,9
T014c_A	Gladiolusstraat 6 t/m 20	1,50	28,6	25,7	18,4	28,9
T014c_B	Gladiolusstraat 6 t/m 20	4,50	30,2	27,3	20,0	30,6
T014c_C	Gladiolusstraat 6 t/m 20	7,50	32,0	29,2	21,8	32,4
T014c_D	Gladiolusstraat 6 t/m 20	10,50	33,5	30,7	23,3	33,9
T015a_A	Heezerweg 212	1,50	22,6	19,6	12,3	22,9
T015a_B	Heezerweg 212	4,50	22,3	19,3	12,1	22,6
T015a_C	Heezerweg 212	7,50	22,3	19,3	12,0	22,6
T015b_A	Heezerweg 212	1,50	19,5	16,5	9,2	19,8
T015b_B	Heezerweg 212	4,50	16,6	13,7	6,4	17,0
T015b_C	Heezerweg 212	7,50	17,0	14,2	6,8	17,4
T016_A	Heezerweg 303	1,50	22,5	19,6	12,3	22,9
T016_B	Heezerweg 303	4,50	23,0	20,1	12,8	23,3
T016_C	Heezerweg 303	7,50	23,3	20,4	13,1	23,6
T017a_A	Heezerweg 303a	1,50	22,4	19,5	12,2	22,8
T017a_B	Heezerweg 303a	4,50	22,7	19,8	12,5	23,1
T017a_C	Heezerweg 303a	7,50	23,0	20,0	12,8	23,3
T018_A	Heezerweg 303b	1,50	20,6	17,6	10,3	20,9
T018_B	Heezerweg 303b	4,50	22,2	19,2	11,9	22,5
T018_C	Heezerweg 303b	7,50	23,2	20,3	13,0	23,5
T019_A	Heezerweg 305	1,50	20,2	17,2	9,9	20,5
T019_B	Heezerweg 305	4,50	22,2	19,2	12,0	22,5
T019_C	Heezerweg 305	7,50	23,1	20,1	12,9	23,4
T020_A	Heezerweg 317	1,50	22,0	19,1	11,8	22,4
T020_B	Heezerweg 317	4,50	24,2	21,3	14,0	24,6
T020_C	Heezerweg 317	7,50	25,3	22,4	15,1	25,7
T021a_A	Heezerweg 319	1,50	21,5	18,6	11,3	21,9
T021a_B	Heezerweg 319	4,50	23,4	20,5	13,2	23,8
T021b_A	Heezerweg 319	1,50	21,2	18,3	11,0	21,6
T021b_B	Heezerweg 319	4,50	23,2	20,3	13,0	23,5
T022a_A	Heezerweg 347B	1,50	20,6	17,9	10,5	21,1
T022a_B	Heezerweg 347B	4,50	22,0	19,3	11,8	22,4
T022a_C	Heezerweg 347B	7,50	22,9	20,1	12,7	23,3
T022b_A	Heezerweg 347B	1,50	21,6	18,9	11,5	22,0
T022b_B	Heezerweg 347B	4,50	22,9	20,2	12,8	23,3
T022b_C	Heezerweg 347B	7,50	24,3	21,6	14,2	24,7
T023_A	Heggenrooslaan 1	1,50	26,9	23,9	16,7	27,2
T023_B	Heggenrooslaan 1	4,50	26,3	23,3	16,0	26,6
T023_C	Heggenrooslaan 1	7,50	25,5	22,6	15,3	25,9
T024_A	Heggenrooslaan 1a	1,50	27,8	24,8	17,5	28,1
T024_B	Heggenrooslaan 1a	4,50	27,6	24,6	17,4	27,9
T024_C	Heggenrooslaan 1a	7,50	26,4	23,5	16,2	26,8
T025_A	Heideveldstraat 6	1,50	27,1	24,2	16,9	27,5
T025_B	Heideveldstraat 6	4,50	27,7	24,8	17,5	28,1
T025_C	Heideveldstraat 6	7,50	27,6	24,7	17,4	27,9
T026_A	Hortensiastraat 14	1,50	27,9	25,0	17,7	28,3
T026_B	Hortensiastraat 14	4,50	29,0	26,0	18,8	29,3
T026_C	Hortensiastraat 14	7,50	30,4	27,4	20,1	30,7
T027a_A	Hortensiastraat 02	1,50	28,9	25,9	18,7	29,2
T027a_B	Hortensiastraat 02	4,50	29,5	26,6	19,3	29,9

Alle getoonde dB-waarden zijn A-gewogen

Rapport: Resultatentabel  
 Model: 05-03-2015 Stratum buiten de Ring 2025  
 LAeq totaalresultaten voor toetspunten  
 Groep: Floralaan-West  
 Groepsreductie: Nee

Naam Toetspunt	Omschrijving	Hoogte	Dag	Avond	Nacht	Lden
T027a_C	Hortensiastraat 02	7,50	30,0	27,0	19,7	30,3
T027b_A	Hortensiastraat 02	1,50	24,5	21,5	14,2	24,8
T027b_B	Hortensiastraat 02	4,50	24,5	21,5	14,3	24,8
T027b_C	Hortensiastraat 02	7,50	24,8	21,8	14,5	25,1
T028_A	Hortensiastraat 4	1,50	28,6	25,6	18,4	29,0
T028_B	Hortensiastraat 4	4,50	29,6	26,6	19,4	30,0
T028_C	Hortensiastraat 4	7,50	30,4	27,5	20,2	30,8
T029a_A	Hyacinthstraat 16	1,50	35,7	32,7	25,5	36,1
T029a_B	Hyacinthstraat 16	4,50	37,4	34,5	27,2	37,8
T029a_C	Hyacinthstraat 16	7,50	39,1	36,3	28,9	39,5
T029b_A	Hyacinthstraat 16	1,50	36,4	33,5	26,2	36,8
T029b_B	Hyacinthstraat 16	4,50	37,9	35,0	27,7	38,3
T029b_C	Hyacinthstraat 16	7,50	39,0	36,1	28,8	39,4
T030_A	Kerstrooslaan 1	1,50	29,1	26,2	18,9	29,5
T030_B	Kerstrooslaan 1	4,50	29,6	26,7	19,4	29,9
T031a_A	Leenderweg 171	1,50	27,0	24,0	16,8	27,3
T031a_B	Leenderweg 171	4,50	27,1	24,2	16,9	27,5
T031a_C	Leenderweg 171	7,50	27,0	24,1	16,8	27,3
T031b_A	Leenderweg 171	1,50	22,1	19,2	11,9	22,4
T031b_B	Leenderweg 171	4,50	22,4	19,6	12,2	22,8
T031b_C	Leenderweg 171	7,50	22,5	19,6	12,3	22,9
T032_A	Leenderweg 174	1,50	24,2	21,2	14,0	24,6
T032_B	Leenderweg 174	4,50	24,3	21,3	14,1	24,7
T032_C	Leenderweg 174	7,50	23,6	20,7	13,4	24,0
T033_A	Leenderweg 178	1,50	23,9	20,8	13,6	24,2
T033_B	Leenderweg 178	4,50	24,1	21,0	13,8	24,4
T033_C	Leenderweg 178	7,50	23,4	20,4	13,2	23,7
T034_A	Leenderweg 184	1,50	24,6	21,5	14,3	24,9
T035_A	Leenderweg 189	1,50	23,0	20,0	12,8	23,3
T035_B	Leenderweg 189	4,50	24,3	21,4	14,1	24,6
T035_C	Leenderweg 189	7,50	25,8	22,9	15,6	26,1
T036_A	Leenderweg 191	1,50	22,8	19,9	12,6	23,2
T036_B	Leenderweg 191	4,50	24,1	21,2	13,9	24,5
T036_C	Leenderweg 191	7,50	25,4	22,5	15,2	25,8
T037_A	Leenderweg 193(b)	1,50	23,2	20,3	13,0	23,5
T037_B	Leenderweg 193(b)	4,50	24,4	21,5	14,2	24,8
T037_C	Leenderweg 193(b)	7,50	25,7	22,8	15,5	26,1
T038_A	Leenderweg 228	1,50	26,4	23,5	16,2	26,8
T038_B	Leenderweg 228	4,50	26,6	23,7	16,4	27,0
T038_C	Leenderweg 228	7,50	23,4	20,6	13,2	23,8
T039_A	Leenderweg 231	1,50	26,6	23,7	16,4	27,0
T039_B	Leenderweg 231	4,50	27,1	24,2	16,9	27,5
T039_C	Leenderweg 231	7,50	27,7	24,8	17,5	28,1
T040_A	Leenderweg 234	1,50	27,3	24,3	17,1	27,6
T040_B	Leenderweg 234	4,50	27,5	24,6	17,3	27,9
T040_C	Leenderweg 234	7,50	26,5	23,6	16,3	26,8
T041a_A	Leenderweg 244	1,50	29,3	26,3	19,1	29,7
T041a_B	Leenderweg 244	4,50	30,1	27,2	19,9	30,5
T041a_C	Leenderweg 244	7,50	29,9	27,0	19,7	30,3
T041b_A	Leenderweg 244	1,50	29,9	26,9	19,7	30,2
T041b_B	Leenderweg 244	4,50	30,7	27,8	20,5	31,1
T041b_C	Leenderweg 244	7,50	31,5	28,6	21,3	31,9
T042_A	Leenderweg 254 tm 258	1,50	29,9	26,9	19,6	30,2
T042_B	Leenderweg 254 tm 258	4,50	30,6	27,6	20,3	30,9
T042_C	Leenderweg 254 tm 258	7,50	30,7	27,7	20,5	31,0
T043_A	Leenderweg 257	1,50	28,6	25,7	18,4	28,9

Alle getoonde dB-waarden zijn A-gewogen

Rapport: Resultatentabel  
 Model: 05-03-2015 Stratum buiten de Ring 2025  
 LAeq totaalresultaten voor toetspunten  
 Groep: Floralaan-West  
 Groepsreductie: Nee

Naam Toetspunt	Omschrijving	Hoogte	Dag	Avond	Nacht	Lden
T043_B	Leenderweg 257	4,50	28,4	25,6	18,2	28,8
T043_C	Leenderweg 257	7,50	28,5	25,6	18,3	28,9
T044_A	Leenderweg 259	1,50	28,5	25,6	18,3	28,9
T044_B	Leenderweg 259	4,50	29,0	26,1	18,7	29,3
T044_C	Leenderweg 259	7,50	28,9	26,0	18,7	29,3
T045_A	Leenderweg 265	1,50	28,2	25,3	18,0	28,6
T045_B	Leenderweg 265	4,50	28,5	25,6	18,3	28,9
T045_C	Leenderweg 265	7,50	28,5	25,6	18,3	28,9
T046_A	Leenderweg 269	1,50	28,4	25,5	18,2	28,8
T046_B	Leenderweg 269	4,50	29,5	26,6	19,3	29,9
T046_C	Leenderweg 269	7,50	29,5	26,7	19,3	29,9
T047a_A	Leenderweg 283	1,50	29,4	26,5	19,2	29,8
T047a_B	Leenderweg 283	4,50	30,3	27,5	20,2	30,7
T047a_C	Leenderweg 283	7,50	30,8	28,0	20,6	31,2
T047b_A	Leenderweg 283	1,50	28,8	25,9	18,6	29,2
T047c_A	Leenderweg 283	1,50	28,1	25,3	17,9	28,5
T047c_B	Leenderweg 283	4,50	29,1	26,2	18,9	29,4
T047c_C	Leenderweg 283	7,50	29,5	26,6	19,3	29,9
T048_A	Leenderweg 288	1,50	30,9	27,9	20,7	31,3
T048_B	Leenderweg 288	4,50	32,0	29,1	21,8	32,4
T048_C	Leenderweg 288	7,50	33,4	30,5	23,2	33,7
T049_A	Leenderweg 292	1,50	32,2	29,3	22,0	32,5
T049_B	Leenderweg 292	4,50	32,6	29,7	22,4	33,0
T049_C	Leenderweg 292	7,50	33,2	30,3	23,0	33,6
T050_A	Leenderweg 298	1,50	34,1	31,2	23,9	34,5
T051a_A	Leenderweg 329	1,50	31,6	28,7	21,4	32,0
T051a_A	Leenderweg 329	1,50	37,4	34,8	27,3	37,9
T051a_B	Leenderweg 329	4,50	32,2	29,4	22,0	32,6
T051a_B	Leenderweg 329	4,50	37,4	34,7	27,2	37,8
T051a_C	Leenderweg 329	7,50	33,5	30,7	23,3	33,9
T051a_C	Leenderweg 329	7,50	37,6	35,0	27,5	38,1
T052_A	Leenderweg 331	1,50	37,4	34,7	27,2	37,8
T052_B	Leenderweg 331	4,50	37,4	34,8	27,3	37,9
T052_C	Leenderweg 331	7,50	37,7	35,0	27,6	38,2
T053_A	Leenderweg 339	1,50	39,4	36,9	29,3	39,9
T053_B	Leenderweg 339	4,50	39,1	36,5	29,0	39,6
T053_C	Leenderweg 339	7,50	39,5	36,9	29,4	40,0
T054_A	Leostraat 115	1,50	25,0	21,9	14,7	25,3
T054_B	Leostraat 115	4,50	25,0	21,9	14,7	25,3
T055_A	Mimosaplein 3 t/m 10	1,50	24,0	21,1	13,8	24,4
T056a_A	Moreelselaan 32 t/m 90	1,50	12,7	9,5	2,4	13,0
T056b_A	Moreelselaan 32 t/m 90	1,50	10,1	7,0	-0,1	10,4
T056c_A	Moreelselaan 32 t/m 90	1,50	--	--	--	--
T056d_A	Moreelselaan 32 t/m 90	1,50	--	--	--	--
T056e_A	Moreelselaan 32 t/m 90	1,50	17,3	14,3	7,0	17,6
T057_A	Orchideeenstraat 15	1,50	27,1	24,0	16,8	27,4
T057_B	Orchideeenstraat 15	4,50	28,6	25,6	18,4	29,0
T057_C	Orchideeenstraat 15	7,50	29,8	26,9	19,6	30,2
T058a_A	Orchideeenstraat 16	1,50	26,9	23,9	16,7	27,2
T058a_B	Orchideeenstraat 16	4,50	28,9	25,9	18,6	29,2
T058b_A	Orchideeenstraat 16	1,50	26,8	23,8	16,6	27,1
T058b_B	Orchideeenstraat 16	4,50	28,7	25,7	18,4	29,0
T059a_A	Orchideeenstraat 20	1,50	27,2	24,3	17,0	27,6
T059a_B	Orchideeenstraat 20	4,50	29,0	26,0	18,8	29,3
T059a_C	Orchideeenstraat 20	7,50	30,0	27,1	19,8	30,3
T059b_A	Orchideeenstraat 20	1,50	26,9	23,9	16,7	27,3

Alle getoonde dB-waarden zijn A-gewogen

Rapport: Resultatentabel  
 Model: 05-03-2015 Stratum buiten de Ring 2025  
 LAeq totaalresultaten voor toetspunten  
 Groep: Floralaan-West  
 Groepsreductie: Nee

Naam Toetspunt	Omschrijving	Hoogte	Dag	Avond	Nacht	Lden
T059b_B	Orchideeënstraat 20	4,50	27,7	24,7	17,5	28,1
T059b_C	Orchideeënstraat 20	7,50	27,8	24,8	17,6	28,1
T060_A	Orchideeënstraat 3	1,50	25,9	22,9	15,6	26,2
T060_B	Orchideeënstraat 3	4,50	26,3	23,3	16,1	26,7
T060_C	Orchideeënstraat 3	7,50	26,8	23,8	16,6	27,2
T061_A	Orchideeënstraat 61	1,50	25,1	22,1	14,9	25,4
T061_B	Orchideeënstraat 61	4,50	26,8	23,8	16,5	27,1
T061_C	Orchideeënstraat 61	7,50	27,6	24,6	17,4	27,9
T062a_A	Pioenroosstraat 1	1,50	32,7	29,8	22,5	33,1
T062a_B	Pioenroosstraat 1	4,50	33,8	31,0	23,6	34,2
T062a_C	Pioenroosstraat 1	7,50	34,8	32,0	24,6	35,2
T062b_A	Pioenroosstraat 1	1,50	33,1	30,2	22,9	33,5
T062b_B	Pioenroosstraat 1	4,50	32,9	30,1	22,7	33,3
T062b_C	Pioenroosstraat 1	7,50	33,7	30,8	23,5	34,0
T063_A	Pioenroosstraat 14	1,50	33,9	31,1	23,7	34,3
T063_B	Pioenroosstraat 14	4,50	35,2	32,4	25,0	35,6
T063_C	Pioenroosstraat 14	7,50	37,0	34,2	26,8	37,4
T064_A	Piuslaan 185a	1,50	19,8	16,8	9,6	20,1
T064_B	Piuslaan 185a	4,50	17,1	14,2	6,9	17,4
T065_A	Ranonkelstraat 01	1,50	30,7	27,7	20,4	31,0
T065_B	Ranonkelstraat 01	4,50	31,5	28,5	21,3	31,8
T065_C	Ranonkelstraat 01	7,50	33,6	30,6	23,3	33,9
T066a_A	Ranonkelstraat 26	1,50	28,3	25,3	18,1	28,6
T066a_B	Ranonkelstraat 26	4,50	29,4	26,5	19,2	29,8
T066a_C	Ranonkelstraat 26	7,50	31,4	28,5	21,2	31,7
T066b_A	Ranonkelstraat 26	1,50	30,0	27,1	19,8	30,4
T066b_B	Ranonkelstraat 26	4,50	31,2	28,2	21,0	31,5
T066b_C	Ranonkelstraat 26	7,50	32,7	29,8	22,5	33,0
T067a_A	Ranonkelstraat 43	1,50	29,7	26,7	19,5	30,0
T067a_B	Ranonkelstraat 43	4,50	30,8	27,9	20,6	31,2
T067a_C	Ranonkelstraat 43	7,50	32,0	29,1	21,8	32,4
T067b_A	Ranonkelstraat 43	1,50	28,6	25,6	18,4	28,9
T067b_B	Ranonkelstraat 43	4,50	28,6	25,7	18,4	29,0
T067b_C	Ranonkelstraat 43	7,50	30,1	27,1	19,9	30,4
T068_A	Ranonkelstraat 57	1,50	30,5	27,5	20,3	30,8
T068_B	Ranonkelstraat 57	4,50	30,9	28,0	20,7	31,3
T068_C	Ranonkelstraat 57	7,50	32,8	29,9	22,6	33,1
T069_A	Ranonkelstraat 79	1,50	29,3	26,3	19,1	29,6
T069_B	Ranonkelstraat 79	4,50	31,0	28,1	20,8	31,4
T069_C	Ranonkelstraat 79	7,50	32,5	29,6	22,3	32,9
T070a_A	Resedastraat 36 t/m 50	1,50	39,3	36,5	29,1	39,7
T070b_A	Resedastraat 36 t/m 50	1,50	36,7	33,8	26,5	37,0
T071a_A	Roostenlaan 124 t/m 136	1,50	33,1	30,2	22,9	33,5
T071a_B	Roostenlaan 124 t/m 136	4,50	32,7	29,9	22,5	33,1
T071a_C	Roostenlaan 124 t/m 136	7,50	34,0	31,2	23,8	34,4
T071b_A	Roostenlaan 124 t/m 136	1,50	32,9	30,0	22,7	33,2
T071b_B	Roostenlaan 124 t/m 136	4,50	31,7	28,8	21,5	32,0
T071b_C	Roostenlaan 124 t/m 136	7,50	32,8	29,9	22,6	33,1
T072a_A	Roostenlaan 138 t/m 146	1,50	35,2	32,3	25,0	35,5
T072a_B	Roostenlaan 138 t/m 146	4,50	34,9	32,0	24,7	35,2
T072a_C	Roostenlaan 138 t/m 146	7,50	34,9	32,1	24,8	35,3
T072b_A	Roostenlaan 138 t/m 146	1,50	35,7	32,9	25,5	36,1
T072b_B	Roostenlaan 138 t/m 146	4,50	35,6	32,7	25,4	35,9
T072b_C	Roostenlaan 138 t/m 146	7,50	35,8	33,0	25,6	36,2
T073_A	Roostenlaan 24 a/b	1,50	23,9	21,0	13,7	24,3
T073_B	Roostenlaan 24 a/b	4,50	27,8	25,0	17,6	28,2

Alle getoonde dB-waarden zijn A-gewogen



Rapport: Resultatentabel  
 Model: 05-03-2015 Stratum buiten de Ring 2025  
 LAeq totaalresultaten voor toetspunten  
 Groep: Floralaan-West  
 Groepsreductie: Nee

Naam Toetspunt	Omschrijving	Hoogte	Dag	Avond	Nacht	Lden
T073_C	Roostenlaan 24 a/b	7,50	28,5	25,6	18,3	28,9
T074_A	Roostenlaan 44	1,50	26,7	23,8	16,5	27,0
T074_B	Roostenlaan 44	4,50	26,9	24,1	16,7	27,3
T074_C	Roostenlaan 44	7,50	26,2	23,4	16,0	26,6
T075_A	Roostenlaan 46	1,50	27,1	24,3	16,9	27,5
T075_B	Roostenlaan 46	4,50	27,4	24,6	17,2	27,8
T075_C	Roostenlaan 46	7,50	26,3	23,5	16,1	26,7
T076_A	Roostenlaan 54	1,50	27,9	25,1	17,7	28,3
T076_B	Roostenlaan 54	4,50	28,9	26,1	18,7	29,3
T076_C	Roostenlaan 54	7,50	28,0	25,3	17,9	28,4
T077_A	Roostenlaan 57	1,50	30,4	27,5	20,2	30,7
T077_B	Roostenlaan 57	4,50	30,9	28,0	20,7	31,3
T077_C	Roostenlaan 57	7,50	31,1	28,2	20,9	31,4
T078_A	Roostenlaan 59	1,50	27,7	24,7	17,4	28,0
T078_B	Roostenlaan 59	4,50	28,3	25,3	18,0	28,6
T078_C	Roostenlaan 59	7,50	28,9	26,0	18,7	29,3
T079_A	Roostenlaan 67	1,50	30,0	27,1	19,8	30,3
T079_B	Roostenlaan 67	4,50	30,5	27,6	20,3	30,8
T079_C	Roostenlaan 67	7,50	30,8	27,9	20,6	31,2
T080a_A	Roostenlaan 74	1,50	31,0	28,1	20,8	31,4
T080a_B	Roostenlaan 74	4,50	31,3	28,5	21,1	31,7
T080a_C	Roostenlaan 74	7,50	30,6	27,8	20,4	31,0
T080b_A	Roostenlaan 74	1,50	26,4	23,5	16,2	26,8
T080b_B	Roostenlaan 74	4,50	28,1	25,2	17,9	28,5
T080b_C	Roostenlaan 74	7,50	29,0	26,1	18,8	29,4
T081a_A	Roostenlaan 76	1,50	31,2	28,3	21,0	31,6
T081a_B	Roostenlaan 76	4,50	31,5	28,6	21,3	31,9
T081a_C	Roostenlaan 76	7,50	30,7	27,9	20,5	31,1
T081b_A	Roostenlaan 76	1,50	30,0	27,0	19,8	30,3
T081b_B	Roostenlaan 76	4,50	32,0	29,1	21,8	32,4
T081b_C	Roostenlaan 76	7,50	32,9	29,9	22,7	33,2
T082a_A	Saenredamstraat 6 of 8	1,50	13,3	10,2	3,0	13,6
T082b_A	Saenredamstraat 6 of 8	1,50	14,7	11,6	4,4	15,0
T083_A	Seringenstraat 20	1,50	24,5	21,5	14,3	24,8
T083_B	Seringenstraat 20	4,50	24,8	21,9	14,6	25,2
T083_C	Seringenstraat 20	7,50	26,0	23,0	15,7	26,3
T084a_A	St. Bonifaciuslaan 1 t/m 31	1,50	18,2	15,2	8,0	18,6
T084b_A	St. Bonifaciuslaan 1 t/m 31	1,50	16,9	13,9	6,6	17,2
T084c_A	St. Bonifaciuslaan 1 t/m 31	1,50	19,5	16,4	9,3	19,8
T084d_A	St. Bonifaciuslaan 1 t/m 31	1,50	19,9	16,9	9,7	20,2
T085a_A	St. Bonifaciuslaan 300 t/m 310	1,50	14,6	11,5	4,3	14,9
T085b_A	St. Bonifaciuslaan 300 t/m 310	1,50	15,0	11,9	4,7	15,3
T085c_A	St. Bonifaciuslaan 300 t/m 310	1,50	14,7	11,6	4,4	15,0
T085d_A	St. Bonifaciuslaan 300 t/m 310	1,50	18,1	15,2	7,9	18,5
T085e_A	St. Bonifaciuslaan 300 t/m 310	1,50	19,7	16,8	9,5	20,1
T086_A	St. Gerlachstraat 100	1,50	21,8	19,0	11,7	22,2
T086_B	St. Gerlachstraat 100	4,50	21,9	19,1	11,7	22,3
T086_C	St. Gerlachstraat 100	7,50	21,8	19,0	11,7	22,2
T087_B	St. Gerlachstraat 101	4,50	20,1	17,1	9,9	20,5
T087_C	St. Gerlachstraat 101	7,50	20,5	17,4	10,3	20,8
T088_A	St. Gerlachstraat 99	1,50	18,0	15,0	7,8	18,3
T088_B	St. Gerlachstraat 99	4,50	18,3	15,3	8,1	18,6
T088_C	St. Gerlachstraat 99	7,50	19,4	16,3	9,1	19,7
T089a_A	St. Lutgartstraat 22 t/m 26	1,50	19,5	16,6	9,3	19,9
T089b_A	St. Lutgartstraat 22 t/m 26	1,50	18,7	15,6	8,5	19,0
T090_A	St. Gerardusplein 13	1,50	28,5	25,5	18,2	28,8

Alle getoonde dB-waarden zijn A-gewogen

Rapport: Resultatentabel  
 Model: 05-03-2015 Stratum buiten de Ring 2025  
 LAeq totaalresultaten voor toetspunten  
 Groep: Floralaan-West  
 Groepsreductie: Nee

Naam						
Toetspunt	Omschrijving	Hoogte	Dag	Avond	Nacht	Lden
T090_B	St. Gerardusplein 13	4,50	29,3	26,3	19,1	29,7
T090_C	St. Gerardusplein 13	7,50	30,6	27,7	20,4	31,0
T091_A	St. Gerardusplein 15 t/m 15c	1,50	28,8	25,8	18,6	29,1
T092_A	St. Gerardusplein 2	1,50	25,1	22,1	14,9	25,4
T092_B	St. Gerardusplein 2	4,50	24,3	21,3	14,0	24,6
T092_C	St. Gerardusplein 2	7,50	24,7	21,7	14,5	25,0
T093_A	St. Gerardusplein 20	1,50	27,0	24,0	16,8	27,3
T093_B	St. Gerardusplein 20	4,50	26,6	23,6	16,3	26,9
T093_C	St. Gerardusplein 20	7,50	27,1	24,1	16,8	27,4
T094_A	St. Gerardusplein 24	1,50	26,3	23,3	16,1	26,6
T094_B	St. Gerardusplein 24	4,50	26,1	23,2	15,9	26,5
T094_C	St. Gerardusplein 24	7,50	28,4	25,6	18,2	28,8
T095_A	Tapirstraat 14	1,50	25,5	22,7	15,3	25,9
T095_B	Tapirstraat 14	4,50	30,1	27,5	20,0	30,6
T096a_A	Tivolilaan 27a	1,50	21,1	18,1	10,8	21,4
T096a_B	Tivolilaan 27a	4,50	21,8	18,9	11,6	22,2
T096b_A	Tivolilaan 27a	1,50	20,7	17,7	10,5	21,0
T097a_A	Van Ennettenstraat 53 t/m 67	1,50	23,1	20,3	12,9	23,5
T097b_A	Van Ennettenstraat 53 t/m 67	1,50	20,2	17,3	10,0	20,6
T097c_A	Van Ennettenstraat 53 t/m 67	1,50	22,5	19,6	12,3	22,9
T097d_A	Van Ennettenstraat 53 t/m 67	1,50	22,3	19,3	12,0	22,6
T097e_A	Van Ennettenstraat 53 t/m 67	1,50	22,4	19,5	12,2	22,8
T098_A	Varenstraat 1	1,50	24,2	21,2	14,0	24,6
T098_B	Varenstraat 1	4,50	23,7	20,8	13,5	24,1
T098_C	Varenstraat 1	7,50	19,4	16,4	9,1	19,7

Alle getoonde dB-waarden zijn A-gewogen

Rapport: Resultatentabel  
 Model: 05-03-2015 Stratum buiten de Ring 2025  
 LAeq totaalresultaten voor toetspunten  
 Groep: Heezerweg 50  
 Groepsreductie: Nee

Naam						
Toetspunt	Omschrijving	Hoogte	Dag	Avond	Nacht	Lden
T001_A	Aalsterweg 177	1,50	17,3	14,1	7,1	17,6
T001_B	Aalsterweg 177	4,50	16,2	12,9	5,8	16,4
T002_A	Aalsterweg 184	1,50	19,8	16,7	9,8	20,2
T002_B	Aalsterweg 184	4,50	20,2	17,0	10,1	20,5
T003_A	Aalsterweg 192	1,50	20,4	17,3	10,4	20,8
T003_B	Aalsterweg 192	4,50	20,9	17,7	10,8	21,2
T004_A	Aalsterweg 193	1,50	19,0	15,7	8,9	19,3
T004_B	Aalsterweg 193	4,50	18,5	15,2	8,3	18,8
T004_C	Aalsterweg 193	7,50	16,5	13,1	6,1	16,7
T005a_A	Aalsterweg 195	1,50	20,2	17,0	10,2	20,5
T005a_B	Aalsterweg 195	4,50	19,8	16,6	9,7	20,1
T005a_C	Aalsterweg 195	7,50	20,2	17,1	10,1	20,6
T005b_A	Aalsterweg 195	1,50	22,2	19,1	12,2	22,6
T005b_B	Aalsterweg 195	4,50	21,6	18,4	11,5	21,9
T005b_C	Aalsterweg 195	7,50	22,3	19,1	12,2	22,6
T005c_A	Aalsterweg 195	1,50	19,4	16,2	9,4	19,7
T005c_B	Aalsterweg 195	4,50	19,2	16,0	9,2	19,5
T006_A	Aalsterweg 224	1,50	20,0	16,9	10,0	20,4
T006_B	Aalsterweg 224	4,50	18,8	15,6	8,7	19,1
T006_C	Aalsterweg 224	7,50	18,2	15,0	8,1	18,5
T007_A	Aalsterweg 230	1,50	19,8	16,7	9,8	20,2
T007_B	Aalsterweg 230	4,50	20,0	16,9	10,0	20,4
T007_C	Aalsterweg 230	7,50	22,6	19,7	12,6	23,0
T008_A	Balsemienstraat 1 t/m 3	1,50	19,0	15,8	8,9	19,3
T008_B	Balsemienstraat 1 t/m 3	4,50	19,2	15,9	9,0	19,5
T008_C	Balsemienstraat 1 t/m 3	7,50	19,1	15,9	9,0	19,4
T009_A	Begoniastraat 2b	1,50	25,9	22,8	15,8	26,3
T009_B	Begoniastraat 2b	4,50	26,5	23,4	16,4	26,8
T010a_A	Cyclamenstraat 01	1,50	20,7	17,5	10,7	21,1
T010a_B	Cyclamenstraat 01	4,50	20,0	16,8	9,9	20,3
T010a_C	Cyclamenstraat 01	7,50	19,6	16,4	9,5	19,9
T010a_D	Cyclamenstraat 01	10,50	18,0	14,9	8,1	18,4
T010b_A	Cyclamenstraat 01	1,50	22,6	19,5	12,6	23,0
T010b_B	Cyclamenstraat 01	4,50	22,5	19,4	12,5	22,9
T010b_C	Cyclamenstraat 01	7,50	22,5	19,4	12,5	22,9
T010b_D	Cyclamenstraat 01	10,50	23,3	20,3	13,3	23,7
T011a_A	Floralaan West 240 t/m 262	1,50	18,1	15,0	8,1	18,5
T011a_B	Floralaan West 240 t/m 262	4,50	18,1	15,0	8,1	18,5
T011a_C	Floralaan West 240 t/m 262	7,50	15,5	12,4	5,6	15,9
T011b_A	Floralaan West 240 t/m 262	1,50	15,0	11,8	4,8	15,3
T011b_B	Floralaan West 240 t/m 262	4,50	14,9	11,7	4,7	15,2
T011b_C	Floralaan West 240 t/m 262	7,50	14,2	11,0	4,0	14,5
T012a_A	Floralaan West 316	1,50	12,7	9,5	2,5	13,0
T012a_B	Floralaan West 316	4,50	13,1	9,8	2,9	13,4
T012a_C	Floralaan West 316	7,50	12,6	9,4	2,4	12,9
T012b_A	Floralaan West 316	1,50	13,1	9,9	3,1	13,5
T012b_B	Floralaan West 316	4,50	12,8	9,7	2,8	13,2
T012b_C	Floralaan West 316	7,50	13,5	10,4	3,5	13,9
T012c_A	Floralaan West 316	1,50	12,3	9,1	2,3	12,7
T012c_B	Floralaan West 316	4,50	12,0	8,9	2,1	12,4
T012c_C	Floralaan West 316	7,50	11,7	8,5	1,8	12,1
T013_A	Gladiolusstraat 21	1,50	23,2	20,1	13,2	23,6
T013_B	Gladiolusstraat 21	4,50	23,3	20,2	13,3	23,7
T013_C	Gladiolusstraat 21	7,50	24,2	21,2	14,2	24,6
T013_D	Gladiolusstraat 21	10,50	24,5	21,5	14,5	24,9
T014a_A	Gladiolusstraat 6 t/m 20	1,50	24,0	20,9	14,0	24,4

Alle getoonde dB-waarden zijn A-gewogen

Rapport: Resultatentabel  
 Model: 05-03-2015 Stratum buiten de Ring 2025  
 LAeq totaalresultaten voor toetspunten  
 Groep: Heezerweg 50  
 Groepsreductie: Nee

Naam Toetspunt	Omschrijving	Hoogte	Dag	Avond	Nacht	Lden
T014a_B	Gladiolusstraat 6 t/m 20	4,50	20,9	17,7	10,8	21,2
T014a_C	Gladiolusstraat 6 t/m 20	7,50	21,0	17,8	10,8	21,3
T014a_D	Gladiolusstraat 6 t/m 20	10,50	17,9	14,6	7,5	18,1
T014b_A	Gladiolusstraat 6 t/m 20	1,50	25,1	22,0	15,1	25,4
T014b_B	Gladiolusstraat 6 t/m 20	4,50	22,3	19,2	12,3	22,7
T014b_C	Gladiolusstraat 6 t/m 20	7,50	22,3	19,2	12,2	22,7
T014b_D	Gladiolusstraat 6 t/m 20	10,50	18,5	15,2	8,1	18,7
T014c_A	Gladiolusstraat 6 t/m 20	1,50	24,0	20,9	14,0	24,4
T014c_B	Gladiolusstraat 6 t/m 20	4,50	24,8	21,8	14,8	25,2
T014c_C	Gladiolusstraat 6 t/m 20	7,50	25,1	22,1	15,0	25,4
T014c_D	Gladiolusstraat 6 t/m 20	10,50	23,9	21,0	13,9	24,3
T015a_A	Heezerweg 212	1,50	65,3	62,3	55,3	65,7
T015a_B	Heezerweg 212	4,50	65,5	62,5	55,5	65,9
T015a_C	Heezerweg 212	7,50	65,2	62,3	55,2	65,7
T015b_A	Heezerweg 212	1,50	60,4	57,4	50,4	60,8
T015b_B	Heezerweg 212	4,50	60,3	57,3	50,3	60,7
T015b_C	Heezerweg 212	7,50	60,0	57,0	50,0	60,4
T016_A	Heezerweg 303	1,50	63,9	61,1	53,9	64,4
T016_B	Heezerweg 303	4,50	64,4	61,6	54,4	64,8
T016_C	Heezerweg 303	7,50	64,3	61,5	54,3	64,8
T017a_A	Heezerweg 303a	1,50	63,8	61,0	53,8	64,3
T017a_B	Heezerweg 303a	4,50	64,3	61,5	54,3	64,8
T017a_C	Heezerweg 303a	7,50	64,2	61,4	54,2	64,7
T018_A	Heezerweg 303b	1,50	63,7	60,9	53,7	64,2
T018_B	Heezerweg 303b	4,50	64,1	61,4	54,1	64,6
T018_C	Heezerweg 303b	7,50	64,1	61,3	54,1	64,5
T019_A	Heezerweg 305	1,50	63,7	60,9	53,7	64,1
T019_B	Heezerweg 305	4,50	64,1	61,4	54,2	64,6
T019_C	Heezerweg 305	7,50	64,1	61,3	54,1	64,5
T020_A	Heezerweg 317	1,50	63,7	60,9	53,7	64,2
T020_B	Heezerweg 317	4,50	64,2	61,4	54,2	64,7
T020_C	Heezerweg 317	7,50	64,1	61,4	54,1	64,6
T021a_A	Heezerweg 319	1,50	61,5	58,8	51,6	62,0
T021a_B	Heezerweg 319	4,50	62,4	59,7	52,4	62,9
T021b_A	Heezerweg 319	1,50	63,4	60,6	53,4	63,8
T021b_B	Heezerweg 319	4,50	63,9	61,1	53,9	64,3
T022a_A	Heezerweg 347B	1,50	62,1	59,3	50,4	62,1
T022a_B	Heezerweg 347B	4,50	61,6	58,8	49,9	61,6
T022a_C	Heezerweg 347B	7,50	61,2	58,3	49,4	61,2
T022b_A	Heezerweg 347B	1,50	62,5	59,7	51,2	62,6
T022b_B	Heezerweg 347B	4,50	62,5	59,7	51,4	62,7
T022b_C	Heezerweg 347B	7,50	62,2	59,4	51,1	62,4
T023_A	Heggenrooslaan 1	1,50	27,4	24,3	17,3	27,7
T023_B	Heggenrooslaan 1	4,50	27,2	24,1	17,1	27,6
T023_C	Heggenrooslaan 1	7,50	27,6	24,5	17,5	27,9
T024_A	Heggenrooslaan 1a	1,50	27,7	24,6	17,6	28,0
T024_B	Heggenrooslaan 1a	4,50	27,7	24,6	17,7	28,1
T024_C	Heggenrooslaan 1a	7,50	27,8	24,7	17,7	28,2
T025_A	Heideveldstraat 6	1,50	28,7	25,6	18,6	29,0
T025_B	Heideveldstraat 6	4,50	27,1	24,0	17,0	27,4
T025_C	Heideveldstraat 6	7,50	25,7	22,6	15,5	26,0
T026_A	Hortensiastraat 14	1,50	22,0	18,8	11,9	22,3
T026_B	Hortensiastraat 14	4,50	22,1	19,0	12,0	22,4
T026_C	Hortensiastraat 14	7,50	24,3	21,3	14,1	24,6
T027a_A	Hortensiastraat 02	1,50	21,6	18,5	11,6	22,0
T027a_B	Hortensiastraat 02	4,50	22,3	19,3	12,3	22,7

Alle getoonde dB-waarden zijn A-gewogen

Rapport: Resultatentabel  
 Model: 05-03-2015 Stratum buiten de Ring 2025  
 LAeq totaalresultaten voor toetspunten  
 Groep: Heezerweg 50  
 Groepsreductie: Nee

Naam Toetspunt	Omschrijving	Hoogte	Dag	Avond	Nacht	Lden
T027a_C	Hortensiastraat 02	7,50	23,3	20,3	13,3	23,7
T027b_A	Hortensiastraat 02	1,50	23,6	20,4	13,6	24,0
T027b_B	Hortensiastraat 02	4,50	23,1	20,0	13,1	23,5
T027b_C	Hortensiastraat 02	7,50	23,9	20,9	13,9	24,3
T028_A	Hortensiastraat 4	1,50	20,9	17,7	10,8	21,2
T028_B	Hortensiastraat 4	4,50	21,0	17,8	10,9	21,3
T028_C	Hortensiastraat 4	7,50	21,6	18,5	11,5	21,9
T029a_A	Hyacinthstraat 16	1,50	21,2	18,1	11,2	21,6
T029a_B	Hyacinthstraat 16	4,50	19,9	16,8	9,9	20,3
T029a_C	Hyacinthstraat 16	7,50	19,2	16,1	9,2	19,6
T029b_A	Hyacinthstraat 16	1,50	22,9	19,7	12,8	23,2
T029b_B	Hyacinthstraat 16	4,50	23,2	20,0	13,0	23,5
T029b_C	Hyacinthstraat 16	7,50	25,2	22,2	15,1	25,6
T030_A	Kerstrooslaan 1	1,50	29,2	26,2	19,1	29,6
T030_B	Kerstrooslaan 1	4,50	29,1	26,1	19,1	29,5
T031a_A	Leenderweg 171	1,50	26,5	23,4	16,5	26,9
T031a_B	Leenderweg 171	4,50	26,1	23,0	16,2	26,5
T031a_C	Leenderweg 171	7,50	24,6	21,5	14,6	25,0
T031b_A	Leenderweg 171	1,50	38,3	35,5	28,3	38,8
T031b_B	Leenderweg 171	4,50	37,5	34,6	27,5	37,9
T031b_C	Leenderweg 171	7,50	37,1	34,3	27,1	37,6
T032_A	Leenderweg 174	1,50	30,5	27,4	20,5	30,9
T032_B	Leenderweg 174	4,50	30,5	27,4	20,4	30,8
T032_C	Leenderweg 174	7,50	30,3	27,2	20,1	30,6
T033_A	Leenderweg 178	1,50	30,1	27,0	20,1	30,5
T033_B	Leenderweg 178	4,50	30,3	27,2	20,2	30,6
T033_C	Leenderweg 178	7,50	30,4	27,4	20,3	30,8
T034_A	Leenderweg 184	1,50	30,0	27,0	20,0	30,4
T035_A	Leenderweg 189	1,50	26,7	23,6	16,6	27,0
T035_B	Leenderweg 189	4,50	27,1	24,2	17,1	27,5
T035_C	Leenderweg 189	7,50	27,6	24,7	17,6	28,0
T036_A	Leenderweg 191	1,50	25,8	22,7	15,8	26,2
T036_B	Leenderweg 191	4,50	23,8	20,8	13,8	24,2
T036_C	Leenderweg 191	7,50	23,0	19,9	13,0	23,4
T037_A	Leenderweg 193(b)	1,50	26,5	23,4	16,5	26,9
T037_B	Leenderweg 193(b)	4,50	24,7	21,7	14,8	25,1
T037_C	Leenderweg 193(b)	7,50	23,5	20,5	13,5	23,9
T038_A	Leenderweg 228	1,50	28,2	25,1	18,1	28,5
T038_B	Leenderweg 228	4,50	28,7	25,7	18,7	29,1
T038_C	Leenderweg 228	7,50	29,2	26,2	19,1	29,6
T039_A	Leenderweg 231	1,50	27,3	24,2	17,2	27,7
T039_B	Leenderweg 231	4,50	26,2	23,1	16,1	26,6
T039_C	Leenderweg 231	7,50	28,0	25,1	17,9	28,4
T040_A	Leenderweg 234	1,50	27,7	24,6	17,6	28,1
T040_B	Leenderweg 234	4,50	28,1	25,0	18,0	28,4
T040_C	Leenderweg 234	7,50	30,3	27,4	20,3	30,7
T041a_A	Leenderweg 244	1,50	31,7	28,8	21,7	32,1
T041a_B	Leenderweg 244	4,50	31,5	28,6	21,5	31,9
T041a_C	Leenderweg 244	7,50	31,1	28,2	21,1	31,6
T041b_A	Leenderweg 244	1,50	30,8	27,8	20,7	31,2
T041b_B	Leenderweg 244	4,50	30,5	27,7	20,5	31,0
T041b_C	Leenderweg 244	7,50	30,5	27,6	20,5	30,9
T042_A	Leenderweg 254 tm 258	1,50	26,5	23,4	16,5	26,9
T042_B	Leenderweg 254 tm 258	4,50	26,8	23,7	16,8	27,2
T042_C	Leenderweg 254 tm 258	7,50	27,0	23,9	16,9	27,4
T043_A	Leenderweg 257	1,50	25,9	22,7	15,7	26,2

Alle getoonde dB-waarden zijn A-gewogen

Rapport: Resultatentabel  
 Model: 05-03-2015 Stratum buiten de Ring 2025  
 LAeq totaalresultaten voor toetspunten  
 Groep: Heezerweg 50  
 Groepsreductie: Nee

Naam Toetspunt	Omschrijving	Hoogte	Dag	Avond	Nacht	Lden
T043_B	Leenderweg 257	4,50	25,0	21,8	14,6	25,2
T043_C	Leenderweg 257	7,50	23,0	19,6	12,3	23,1
T044_A	Leenderweg 259	1,50	27,0	23,9	16,9	27,3
T044_B	Leenderweg 259	4,50	26,9	23,9	16,9	27,3
T044_C	Leenderweg 259	7,50	26,2	23,1	16,1	26,6
T045_A	Leenderweg 265	1,50	26,3	23,2	16,2	26,6
T045_B	Leenderweg 265	4,50	25,6	22,5	15,5	26,0
T045_C	Leenderweg 265	7,50	25,9	22,9	15,8	26,3
T046_A	Leenderweg 269	1,50	26,4	23,3	16,3	26,8
T046_B	Leenderweg 269	4,50	25,8	22,7	15,7	26,1
T046_C	Leenderweg 269	7,50	26,0	23,0	16,0	26,4
T047a_A	Leenderweg 283	1,50	24,5	21,4	14,5	24,9
T047a_B	Leenderweg 283	4,50	23,9	20,8	13,8	24,3
T047a_C	Leenderweg 283	7,50	24,5	21,4	14,4	24,9
T047b_A	Leenderweg 283	1,50	25,6	22,5	15,6	26,0
T047c_A	Leenderweg 283	1,50	33,4	30,5	23,4	33,8
T047c_B	Leenderweg 283	4,50	33,1	30,2	23,1	33,5
T047c_C	Leenderweg 283	7,50	32,8	29,9	22,8	33,2
T048_A	Leenderweg 288	1,50	25,5	22,4	15,5	25,9
T048_B	Leenderweg 288	4,50	25,9	22,8	15,8	26,3
T048_C	Leenderweg 288	7,50	26,7	23,6	16,6	27,1
T049_A	Leenderweg 292	1,50	25,1	21,9	15,0	25,4
T049_B	Leenderweg 292	4,50	25,5	22,3	15,3	25,8
T049_C	Leenderweg 292	7,50	26,1	22,9	15,9	26,4
T050_A	Leenderweg 298	1,50	24,2	21,0	14,1	24,5
T051a_A	Leenderweg 329	1,50	25,8	22,6	15,7	26,1
T051a_A	Leenderweg 329	1,50	22,9	19,5	12,3	23,0
T051a_B	Leenderweg 329	4,50	26,1	22,9	15,9	26,4
T051a_B	Leenderweg 329	4,50	23,1	19,6	12,2	23,1
T051a_C	Leenderweg 329	7,50	27,2	24,1	16,9	27,5
T051a_C	Leenderweg 329	7,50	25,1	21,6	13,8	25,0
T052_A	Leenderweg 331	1,50	22,8	19,6	12,5	23,0
T052_B	Leenderweg 331	4,50	22,9	19,7	12,5	23,1
T052_C	Leenderweg 331	7,50	23,8	20,5	13,2	24,0
T053_A	Leenderweg 339	1,50	22,6	19,2	12,0	22,7
T053_B	Leenderweg 339	4,50	23,1	19,8	12,5	23,2
T053_C	Leenderweg 339	7,50	24,1	20,9	13,6	24,3
T054_A	Leostraat 115	1,50	18,5	15,4	8,5	18,9
T054_B	Leostraat 115	4,50	18,5	15,4	8,5	18,9
T055_A	Mimosaplein 3 t/m 10	1,50	30,4	27,3	20,3	30,7
T056a_A	Moreelselaan 32 t/m 90	1,50	22,0	18,9	11,9	22,4
T056b_A	Moreelselaan 32 t/m 90	1,50	22,4	19,4	12,4	22,8
T056c_A	Moreelselaan 32 t/m 90	1,50	22,3	19,2	12,2	22,7
T056d_A	Moreelselaan 32 t/m 90	1,50	22,7	19,6	12,6	23,1
T056e_A	Moreelselaan 32 t/m 90	1,50	26,7	23,7	16,8	27,2
T057_A	Orchideeenstraat 15	1,50	23,0	19,9	13,0	23,4
T057_B	Orchideeenstraat 15	4,50	23,3	20,2	13,3	23,7
T057_C	Orchideeenstraat 15	7,50	26,7	23,8	16,7	27,1
T058a_A	Orchideeenstraat 16	1,50	22,6	19,4	12,5	22,9
T058a_B	Orchideeenstraat 16	4,50	22,3	19,1	12,1	22,6
T058b_A	Orchideeenstraat 16	1,50	22,2	19,0	12,0	22,5
T058b_B	Orchideeenstraat 16	4,50	21,7	18,4	11,3	21,9
T059a_A	Orchideeenstraat 20	1,50	16,6	13,3	6,2	16,8
T059a_B	Orchideeenstraat 20	4,50	16,2	12,8	5,6	16,3
T059a_C	Orchideeenstraat 20	7,50	17,4	14,0	6,7	17,5
T059b_A	Orchideeenstraat 20	1,50	21,2	18,0	11,1	21,5

Alle getoonde dB-waarden zijn A-gewogen

Rapport: Resultatentabel  
 Model: 05-03-2015 Stratum buiten de Ring 2025  
 LAeq totaalresultaten voor toetspunten  
 Groep: Heezerweg 50  
 Groepsreductie: Nee

Naam Toetspunt	Omschrijving	Hoogte	Dag	Avond	Nacht	Lden
T059b_B	Orchideeenstraat 20	4,50	22,7	19,6	12,6	23,0
T059b_C	Orchideeenstraat 20	7,50	28,4	25,5	18,3	28,8
T060_A	Orchideeenstraat 3	1,50	21,6	18,4	11,5	21,9
T060_B	Orchideeenstraat 3	4,50	22,6	19,5	12,5	22,9
T060_C	Orchideeenstraat 3	7,50	26,8	23,9	16,8	27,2
T061_A	Orchideeenstraat 61	1,50	19,6	16,5	9,6	20,0
T061_B	Orchideeenstraat 61	4,50	19,7	16,6	9,7	20,1
T061_C	Orchideeenstraat 61	7,50	19,1	16,0	9,2	19,5
T062a_A	Pioenroosstraat 1	1,50	25,5	22,4	15,4	25,9
T062a_B	Pioenroosstraat 1	4,50	25,9	22,8	15,8	26,3
T062a_C	Pioenroosstraat 1	7,50	26,6	23,5	16,4	26,9
T062b_A	Pioenroosstraat 1	1,50	24,8	21,7	14,8	25,2
T062b_B	Pioenroosstraat 1	4,50	25,3	22,2	15,2	25,7
T062b_C	Pioenroosstraat 1	7,50	25,7	22,6	15,6	26,0
T063_A	Pioenroosstraat 14	1,50	23,6	20,5	13,5	23,9
T063_B	Pioenroosstraat 14	4,50	22,1	18,8	11,8	22,3
T063_C	Pioenroosstraat 14	7,50	22,6	19,4	12,4	22,9
T064_A	Piuslaan 185a	1,50	56,7	53,7	46,7	57,1
T064_B	Piuslaan 185a	4,50	57,2	54,3	47,2	57,6
T065_A	Ranonkelstraat 01	1,50	24,6	21,5	14,6	25,0
T065_B	Ranonkelstraat 01	4,50	25,3	22,2	15,3	25,7
T065_C	Ranonkelstraat 01	7,50	27,2	24,2	17,2	27,6
T066a_A	Ranonkelstraat 26	1,50	23,0	19,9	13,0	23,4
T066a_B	Ranonkelstraat 26	4,50	23,2	20,1	13,2	23,6
T066a_C	Ranonkelstraat 26	7,50	24,6	21,6	14,6	25,0
T066b_A	Ranonkelstraat 26	1,50	23,3	20,2	13,3	23,7
T066b_B	Ranonkelstraat 26	4,50	22,9	19,9	13,0	23,3
T066b_C	Ranonkelstraat 26	7,50	25,1	22,1	15,1	25,5
T067a_A	Ranonkelstraat 43	1,50	22,1	19,0	12,1	22,5
T067a_B	Ranonkelstraat 43	4,50	21,9	18,8	11,9	22,3
T067a_C	Ranonkelstraat 43	7,50	23,1	20,1	13,1	23,5
T067b_A	Ranonkelstraat 43	1,50	22,1	19,0	12,1	22,5
T067b_B	Ranonkelstraat 43	4,50	22,1	19,0	12,1	22,5
T067b_C	Ranonkelstraat 43	7,50	24,3	21,3	14,3	24,7
T068_A	Ranonkelstraat 57	1,50	17,9	14,7	7,8	18,3
T068_B	Ranonkelstraat 57	4,50	19,1	15,9	9,0	19,5
T068_C	Ranonkelstraat 57	7,50	20,0	16,8	9,9	20,3
T069_A	Ranonkelstraat 79	1,50	18,4	15,3	8,4	18,8
T069_B	Ranonkelstraat 79	4,50	18,3	15,1	8,2	18,6
T069_C	Ranonkelstraat 79	7,50	19,7	16,6	9,7	20,1
T070a_A	Resedastraat 36 t/m 50	1,50	21,4	18,3	11,5	21,8
T070b_A	Resedastraat 36 t/m 50	1,50	23,4	20,0	12,9	23,6
T071a_A	Roostenlaan 124 t/m 136	1,50	24,3	21,2	14,3	24,7
T071a_B	Roostenlaan 124 t/m 136	4,50	24,5	21,4	14,4	24,8
T071a_C	Roostenlaan 124 t/m 136	7,50	24,5	21,4	14,5	24,9
T071b_A	Roostenlaan 124 t/m 136	1,50	24,6	21,5	14,6	25,0
T071b_B	Roostenlaan 124 t/m 136	4,50	24,9	21,8	14,9	25,3
T071b_C	Roostenlaan 124 t/m 136	7,50	25,4	22,4	15,4	25,8
T072a_A	Roostenlaan 138 t/m 146	1,50	24,1	21,0	14,0	24,5
T072a_B	Roostenlaan 138 t/m 146	4,50	24,5	21,4	14,5	24,9
T072a_C	Roostenlaan 138 t/m 146	7,50	25,0	21,9	14,9	25,4
T072b_A	Roostenlaan 138 t/m 146	1,50	23,4	20,3	13,3	23,8
T072b_B	Roostenlaan 138 t/m 146	4,50	23,9	20,8	13,8	24,2
T072b_C	Roostenlaan 138 t/m 146	7,50	25,0	21,9	14,8	25,3
T073_A	Roostenlaan 24 a/b	1,50	29,8	26,8	19,8	30,2
T073_B	Roostenlaan 24 a/b	4,50	29,7	26,7	19,8	30,1

Alle getoonde dB-waarden zijn A-gewogen

Rapport: Resultatentabel  
 Model: 05-03-2015 Stratum buiten de Ring 2025  
 LAeq totaalresultaten voor toetspunten  
 Groep: Heezerweg 50  
 Groepsreductie: Nee

Naam Toetspunt	Omschrijving	Hoogte	Dag	Avond	Nacht	Lden
T073_C	Roostenlaan 24 a/b	7,50	29,4	26,3	19,4	29,8
T074_A	Roostenlaan 44	1,50	29,7	26,6	19,7	30,1
T074_B	Roostenlaan 44	4,50	29,2	26,2	19,2	29,6
T074_C	Roostenlaan 44	7,50	28,6	25,5	18,6	29,0
T075_A	Roostenlaan 46	1,50	29,7	26,6	19,7	30,0
T075_B	Roostenlaan 46	4,50	29,2	26,1	19,1	29,5
T075_C	Roostenlaan 46	7,50	28,5	25,4	18,4	28,9
T076_A	Roostenlaan 54	1,50	28,8	25,8	18,9	29,2
T076_B	Roostenlaan 54	4,50	29,0	25,9	19,0	29,4
T076_C	Roostenlaan 54	7,50	28,9	25,9	18,9	29,3
T077_A	Roostenlaan 57	1,50	25,4	22,2	15,2	25,7
T077_B	Roostenlaan 57	4,50	25,5	22,3	15,2	25,8
T077_C	Roostenlaan 57	7,50	25,5	22,2	15,1	25,7
T078_A	Roostenlaan 59	1,50	25,6	22,5	15,5	25,9
T078_B	Roostenlaan 59	4,50	25,7	22,5	15,5	26,0
T078_C	Roostenlaan 59	7,50	25,5	22,3	15,3	25,8
T079_A	Roostenlaan 67	1,50	25,7	22,5	15,6	26,0
T079_B	Roostenlaan 67	4,50	25,7	22,6	15,6	26,1
T079_C	Roostenlaan 67	7,50	24,9	21,8	14,8	25,3
T080a_A	Roostenlaan 74	1,50	28,3	25,2	18,3	28,7
T080a_B	Roostenlaan 74	4,50	28,8	25,7	18,8	29,2
T080a_C	Roostenlaan 74	7,50	30,3	27,3	20,2	30,7
T080b_A	Roostenlaan 74	1,50	25,9	22,8	15,8	26,2
T080b_B	Roostenlaan 74	4,50	26,0	22,9	15,9	26,3
T080b_C	Roostenlaan 74	7,50	27,7	24,7	17,6	28,1
T081a_A	Roostenlaan 76	1,50	27,8	24,8	17,8	28,2
T081a_B	Roostenlaan 76	4,50	28,0	25,0	18,1	28,4
T081a_C	Roostenlaan 76	7,50	29,7	26,8	19,7	30,1
T081b_A	Roostenlaan 76	1,50	27,6	24,5	17,6	28,0
T081b_B	Roostenlaan 76	4,50	27,6	24,6	17,6	28,0
T081b_C	Roostenlaan 76	7,50	29,1	26,2	19,2	29,6
T082a_A	Saenredamstraat 6 of 8	1,50	21,8	18,7	11,7	22,1
T082b_A	Saenredamstraat 6 of 8	1,50	24,7	21,7	14,7	25,1
T083_A	Seringenstraat 20	1,50	23,3	20,2	13,3	23,7
T083_B	Seringenstraat 20	4,50	23,0	19,9	13,0	23,4
T083_C	Seringenstraat 20	7,50	23,1	20,0	13,1	23,5
T084a_A	St. Bonifaciuslaan 1 t/m 31	1,50	28,4	25,3	18,4	28,8
T084b_A	St. Bonifaciuslaan 1 t/m 31	1,50	26,3	23,2	16,3	26,7
T084c_A	St. Bonifaciuslaan 1 t/m 31	1,50	29,7	26,6	19,7	30,1
T084d_A	St. Bonifaciuslaan 1 t/m 31	1,50	30,2	27,2	20,2	30,6
T085a_A	St. Bonifaciuslaan 300 t/m 310	1,50	22,4	19,5	12,0	22,7
T085b_A	St. Bonifaciuslaan 300 t/m 310	1,50	22,1	19,2	11,8	22,4
T085c_A	St. Bonifaciuslaan 300 t/m 310	1,50	21,7	18,7	11,4	22,0
T085d_A	St. Bonifaciuslaan 300 t/m 310	1,50	28,4	25,4	18,4	28,8
T085e_A	St. Bonifaciuslaan 300 t/m 310	1,50	32,2	29,3	22,2	32,6
T086_A	St. Gerlachstraat 100	1,50	53,6	50,9	43,7	54,1
T086_B	St. Gerlachstraat 100	4,50	55,3	52,5	45,3	55,8
T086_C	St. Gerlachstraat 100	7,50	56,0	53,2	46,0	56,4
T087_B	St. Gerlachstraat 101	4,50	58,6	55,8	48,6	59,0
T087_C	St. Gerlachstraat 101	7,50	58,8	56,0	48,8	59,2
T088_A	St. Gerlachstraat 99	1,50	53,0	50,2	43,0	53,5
T088_B	St. Gerlachstraat 99	4,50	54,6	51,9	44,6	55,1
T088_C	St. Gerlachstraat 99	7,50	55,2	52,4	45,2	55,6
T089a_A	St. Lutgartstraat 22 t/m 26	1,50	30,2	27,1	20,2	30,6
T089b_A	St. Lutgartstraat 22 t/m 26	1,50	27,4	24,3	17,4	27,8
T090_A	St. Gerardusplein 13	1,50	17,4	14,1	7,0	17,6

Alle getoonde dB-waarden zijn A-gewogen



Rapport: Resultatentabel  
 Model: 05-03-2015 Stratum buiten de Ring 2025  
 LAeq totaalresultaten voor toetspunten  
 Groep: Heezerweg 50  
 Groepsreductie: Nee

Naam Toetspunt	Omschrijving	Hoogte	Dag	Avond	Nacht	Lden
T090_B	St. Gerardusplein 13	4,50	16,5	13,0	5,7	16,5
T090_C	St. Gerardusplein 13	7,50	16,8	13,4	6,1	16,9
T091_A	St. Gerardusplein 15 t/m 15c	1,50	17,1	13,6	6,5	17,2
T092_A	St. Gerardusplein 2	1,50	24,1	21,0	14,1	24,5
T092_B	St. Gerardusplein 2	4,50	23,6	20,5	13,6	24,0
T092_C	St. Gerardusplein 2	7,50	24,7	21,7	14,7	25,1
T093_A	St. Gerardusplein 20	1,50	20,0	16,7	9,6	20,2
T093_B	St. Gerardusplein 20	4,50	19,0	15,7	8,6	19,2
T093_C	St. Gerardusplein 20	7,50	19,2	15,8	8,7	19,3
T094_A	St. Gerardusplein 24	1,50	22,3	19,1	12,2	22,6
T094_B	St. Gerardusplein 24	4,50	21,6	18,4	11,4	21,9
T094_C	St. Gerardusplein 24	7,50	22,5	19,4	12,3	22,8
T095_A	Tapirstraat 14	1,50	27,5	23,9	16,1	27,4
T095_B	Tapirstraat 14	4,50	27,2	23,5	15,4	27,0
T096a_A	Tivolilaan 27a	1,50	39,1	36,3	29,1	39,5
T096a_B	Tivolilaan 27a	4,50	39,7	36,9	29,8	40,2
T096b_A	Tivolilaan 27a	1,50	38,9	36,1	28,9	39,4
T097a_A	Van Ennettenstraat 53 t/m 67	1,50	41,0	38,2	30,9	41,4
T097b_A	Van Ennettenstraat 53 t/m 67	1,50	40,6	37,8	30,6	41,0
T097c_A	Van Ennettenstraat 53 t/m 67	1,50	39,2	36,4	29,2	39,6
T097d_A	Van Ennettenstraat 53 t/m 67	1,50	38,9	36,0	28,9	39,3
T097e_A	Van Ennettenstraat 53 t/m 67	1,50	38,2	35,3	28,1	38,6
T098_A	Varenstraat 1	1,50	28,6	25,5	18,6	29,0
T098_B	Varenstraat 1	4,50	26,9	23,9	16,9	27,3
T098_C	Varenstraat 1	7,50	26,5	23,4	16,4	26,8

Alle getoonde dB-waarden zijn A-gewogen

Rapport: Resultatentabel  
 Model: 05-03-2015 Stratum buiten de Ring 2025  
 LAeq totaalresultaten voor toetspunten  
 Groep: Leenderweg 50/70  
 Groepsreductie: Nee

Naam Toetspunt	Omschrijving	Hoogte	Dag	Avond	Nacht	Lden
T001_A	Aalsterweg 177	1,50	32,3	28,1	22,0	32,4
T001_B	Aalsterweg 177	4,50	32,7	28,5	22,6	32,8
T002_A	Aalsterweg 184	1,50	34,5	30,3	24,2	34,5
T002_B	Aalsterweg 184	4,50	36,6	32,2	26,5	36,7
T003_A	Aalsterweg 192	1,50	34,9	30,6	24,8	35,0
T003_B	Aalsterweg 192	4,50	37,4	33,2	27,2	37,5
T004_A	Aalsterweg 193	1,50	32,6	28,1	22,5	32,7
T004_B	Aalsterweg 193	4,50	33,5	28,9	23,5	33,6
T004_C	Aalsterweg 193	7,50	33,8	29,1	24,0	33,9
T005a_A	Aalsterweg 195	1,50	33,7	29,2	23,6	33,7
T005a_B	Aalsterweg 195	4,50	35,2	30,6	25,3	35,3
T005a_C	Aalsterweg 195	7,50	37,7	32,9	28,0	37,9
T005b_A	Aalsterweg 195	1,50	36,6	32,1	26,4	36,6
T005b_B	Aalsterweg 195	4,50	37,7	33,1	27,7	37,8
T005b_C	Aalsterweg 195	7,50	40,3	35,5	30,6	40,4
T005c_A	Aalsterweg 195	1,50	32,6	28,0	22,5	32,6
T005c_B	Aalsterweg 195	4,50	34,0	29,3	24,0	34,0
T006_A	Aalsterweg 224	1,50	34,8	30,4	24,8	34,9
T006_B	Aalsterweg 224	4,50	36,5	31,7	26,7	36,6
T006_C	Aalsterweg 224	7,50	38,7	33,9	29,1	38,9
T007_A	Aalsterweg 230	1,50	34,1	29,7	24,0	34,2
T007_B	Aalsterweg 230	4,50	35,5	30,9	25,6	35,6
T007_C	Aalsterweg 230	7,50	37,7	33,0	27,9	37,8
T008_A	Balsemienstraat 1 t/m 3	1,50	31,6	27,1	21,5	31,7
T008_B	Balsemienstraat 1 t/m 3	4,50	33,2	28,7	23,2	33,3
T008_C	Balsemienstraat 1 t/m 3	7,50	35,0	30,3	25,1	35,1
T009_A	Begoniastraat 2b	1,50	42,2	38,0	31,7	42,2
T009_B	Begoniastraat 2b	4,50	43,8	39,7	33,4	43,8
T010a_A	Cyclamenstraat 01	1,50	35,9	31,5	25,7	35,9
T010a_B	Cyclamenstraat 01	4,50	37,5	33,1	27,4	37,6
T010a_C	Cyclamenstraat 01	7,50	39,3	35,0	29,3	39,4
T010a_D	Cyclamenstraat 01	10,50	38,8	34,4	28,9	39,0
T010b_A	Cyclamenstraat 01	1,50	39,7	35,5	29,4	39,7
T010b_B	Cyclamenstraat 01	4,50	40,1	35,9	29,9	40,2
T010b_C	Cyclamenstraat 01	7,50	41,8	37,3	31,8	41,9
T010b_D	Cyclamenstraat 01	10,50	42,9	38,3	33,0	43,0
T011a_A	Floralaan West 240 t/m 262	1,50	45,1	40,8	35,1	45,2
T011a_B	Floralaan West 240 t/m 262	4,50	46,1	41,7	36,2	46,2
T011a_C	Floralaan West 240 t/m 262	7,50	46,5	42,1	36,6	46,6
T011b_A	Floralaan West 240 t/m 262	1,50	44,2	40,1	34,1	44,3
T011b_B	Floralaan West 240 t/m 262	4,50	45,0	40,8	35,0	45,2
T011b_C	Floralaan West 240 t/m 262	7,50	46,3	41,8	36,6	46,5
T012a_A	Floralaan West 316	1,50	30,6	25,8	21,0	30,8
T012a_B	Floralaan West 316	4,50	30,7	26,0	21,0	30,9
T012a_C	Floralaan West 316	7,50	31,0	26,4	21,2	31,1
T012b_A	Floralaan West 316	1,50	29,9	24,9	20,4	30,1
T012b_B	Floralaan West 316	4,50	30,5	25,4	21,0	30,6
T012b_C	Floralaan West 316	7,50	33,5	28,4	24,1	33,7
T012c_A	Floralaan West 316	1,50	31,0	25,7	21,5	31,1
T012c_B	Floralaan West 316	4,50	32,5	27,2	23,0	32,7
T012c_C	Floralaan West 316	7,50	34,1	28,7	24,6	34,2
T013_A	Gladiolusstraat 21	1,50	41,2	36,9	31,0	41,2
T013_B	Gladiolusstraat 21	4,50	41,9	37,3	31,8	41,9
T013_C	Gladiolusstraat 21	7,50	44,9	40,1	35,2	45,1
T013_D	Gladiolusstraat 21	10,50	42,0	37,6	32,1	42,1
T014a_A	Gladiolusstraat 6 t/m 20	1,50	41,2	36,9	31,0	41,3

Alle getoonde dB-waarden zijn A-gewogen

Rapport: Resultatentabel  
 Model: 05-03-2015 Stratum buiten de Ring 2025  
 LAeq totaalresultaten voor toetspunten  
 Groep: Leenderweg 50/70  
 Groepsreductie: Nee

Naam Toetspunt	Omschrijving	Hoogte	Dag	Avond	Nacht	Lden
T014a_B	Gladiolusstraat 6 t/m 20	4,50	41,0	36,5	31,0	41,1
T014a_C	Gladiolusstraat 6 t/m 20	7,50	45,0	40,2	35,3	45,2
T014a_D	Gladiolusstraat 6 t/m 20	10,50	44,8	40,1	35,0	44,9
T014b_A	Gladiolusstraat 6 t/m 20	1,50	40,4	36,1	30,1	40,5
T014b_B	Gladiolusstraat 6 t/m 20	4,50	40,6	36,2	30,6	40,7
T014b_C	Gladiolusstraat 6 t/m 20	7,50	43,9	39,1	34,2	44,0
T014b_D	Gladiolusstraat 6 t/m 20	10,50	44,1	39,1	34,5	44,2
T014c_A	Gladiolusstraat 6 t/m 20	1,50	39,3	35,0	29,0	39,3
T014c_B	Gladiolusstraat 6 t/m 20	4,50	40,3	36,0	30,2	40,4
T014c_C	Gladiolusstraat 6 t/m 20	7,50	43,8	39,2	34,0	43,9
T014c_D	Gladiolusstraat 6 t/m 20	10,50	43,7	38,9	34,0	43,8
T015a_A	Heezerweg 212	1,50	37,0	32,9	26,6	37,0
T015a_B	Heezerweg 212	4,50	36,4	32,2	26,0	36,4
T015a_C	Heezerweg 212	7,50	36,9	32,9	26,5	37,0
T015b_A	Heezerweg 212	1,50	46,3	42,6	35,9	46,4
T015b_B	Heezerweg 212	4,50	45,7	41,9	35,3	45,8
T015b_C	Heezerweg 212	7,50	45,7	41,9	35,3	45,8
T016_A	Heezerweg 303	1,50	37,4	33,0	27,3	37,5
T016_B	Heezerweg 303	4,50	38,1	33,7	28,1	38,2
T016_C	Heezerweg 303	7,50	40,9	36,1	31,1	41,0
T017a_A	Heezerweg 303a	1,50	37,3	32,9	27,1	37,4
T017a_B	Heezerweg 303a	4,50	37,9	33,6	27,8	38,0
T017a_C	Heezerweg 303a	7,50	40,5	35,9	30,6	40,6
T018_A	Heezerweg 303b	1,50	35,9	31,5	25,8	36,0
T018_B	Heezerweg 303b	4,50	36,7	32,3	26,6	36,8
T018_C	Heezerweg 303b	7,50	38,8	34,1	29,0	38,9
T019_A	Heezerweg 305	1,50	35,5	31,0	25,4	35,5
T019_B	Heezerweg 305	4,50	38,0	33,2	28,2	38,1
T019_C	Heezerweg 305	7,50	40,4	35,4	30,8	40,5
T020_A	Heezerweg 317	1,50	35,9	31,7	25,6	36,0
T020_B	Heezerweg 317	4,50	37,1	32,8	27,0	37,2
T020_C	Heezerweg 317	7,50	39,0	34,5	29,1	39,1
T021a_A	Heezerweg 319	1,50	35,6	31,4	25,3	35,7
T021a_B	Heezerweg 319	4,50	37,1	32,7	26,9	37,1
T021b_A	Heezerweg 319	1,50	36,2	31,9	25,9	36,2
T021b_B	Heezerweg 319	4,50	37,6	33,1	27,4	37,6
T022a_A	Heezerweg 347B	1,50	40,8	35,5	31,4	41,0
T022a_B	Heezerweg 347B	4,50	41,2	36,1	31,7	41,4
T022a_C	Heezerweg 347B	7,50	43,0	38,2	33,4	43,2
T022b_A	Heezerweg 347B	1,50	41,7	36,5	32,2	41,9
T022b_B	Heezerweg 347B	4,50	42,4	37,3	32,9	42,6
T022b_C	Heezerweg 347B	7,50	44,3	39,5	34,7	44,5
T023_A	Heggenrooslaan 1	1,50	42,7	38,6	32,2	42,7
T023_B	Heggenrooslaan 1	4,50	43,4	39,4	33,0	43,5
T023_C	Heggenrooslaan 1	7,50	44,9	40,9	34,4	44,9
T024_A	Heggenrooslaan 1a	1,50	42,8	38,7	32,3	42,8
T024_B	Heggenrooslaan 1a	4,50	43,0	39,0	32,6	43,1
T024_C	Heggenrooslaan 1a	7,50	45,0	41,1	34,6	45,1
T025_A	Heideveldstraat 6	1,50	65,3	61,5	54,9	65,4
T025_B	Heideveldstraat 6	4,50	66,3	62,4	55,8	66,4
T025_C	Heideveldstraat 6	7,50	66,6	62,8	56,2	66,7
T026_A	Hortensiastraat 14	1,50	36,8	32,4	26,6	36,8
T026_B	Hortensiastraat 14	4,50	38,0	33,4	28,0	38,1
T026_C	Hortensiastraat 14	7,50	39,3	34,6	29,4	39,4
T027a_A	Hortensiastraat 02	1,50	36,1	31,7	25,9	36,1
T027a_B	Hortensiastraat 02	4,50	37,2	32,7	27,2	37,3

Alle getoonde dB-waarden zijn A-gewogen

Rapport: Resultatentabel  
 Model: 05-03-2015 Stratum buiten de Ring 2025  
 LAeq totaalresultaten voor toetspunten  
 Groep: Leenderweg 50/70  
 Groepsreductie: Nee

Naam Toetspunt	Omschrijving	Hoogte	Dag	Avond	Nacht	Lden
T027a_C	Hortensiastraat 02	7,50	39,9	35,3	30,1	40,0
T027b_A	Hortensiastraat 02	1,50	36,1	32,0	25,7	36,1
T027b_B	Hortensiastraat 02	4,50	36,4	32,2	26,0	36,4
T027b_C	Hortensiastraat 02	7,50	38,0	33,7	27,9	38,1
T028_A	Hortensiastraat 4	1,50	36,9	32,5	26,7	37,0
T028_B	Hortensiastraat 4	4,50	38,3	33,7	28,3	38,4
T028_C	Hortensiastraat 4	7,50	39,8	35,0	30,0	39,9
T029a_A	Hyacinthstraat 16	1,50	38,2	33,7	28,0	38,2
T029a_B	Hyacinthstraat 16	4,50	39,2	34,5	29,3	39,3
T029a_C	Hyacinthstraat 16	7,50	43,3	38,5	33,6	43,4
T029b_A	Hyacinthstraat 16	1,50	38,6	34,2	28,4	38,6
T029b_B	Hyacinthstraat 16	4,50	39,9	35,3	29,9	40,0
T029b_C	Hyacinthstraat 16	7,50	43,9	38,9	34,3	44,0
T030_A	Kerstrooslaan 1	1,50	61,9	57,8	51,4	61,9
T030_B	Kerstrooslaan 1	4,50	63,3	59,3	52,8	63,4
T031a_A	Leenderweg 171	1,50	70,1	66,0	59,6	70,1
T031a_B	Leenderweg 171	4,50	70,4	66,4	59,9	70,4
T031a_C	Leenderweg 171	7,50	70,2	66,2	59,8	70,3
T031b_A	Leenderweg 171	1,50	65,2	61,3	54,8	65,3
T031b_B	Leenderweg 171	4,50	65,8	61,9	55,4	65,9
T031b_C	Leenderweg 171	7,50	65,9	61,9	55,4	65,9
T032_A	Leenderweg 174	1,50	70,8	66,9	60,3	70,8
T032_B	Leenderweg 174	4,50	71,1	67,2	60,6	71,2
T032_C	Leenderweg 174	7,50	70,9	67,0	60,4	71,0
T033_A	Leenderweg 178	1,50	70,7	66,8	60,2	70,7
T033_B	Leenderweg 178	4,50	71,0	67,1	60,5	71,1
T033_C	Leenderweg 178	7,50	70,8	67,0	60,4	70,9
T034_A	Leenderweg 184	1,50	70,5	66,7	60,1	70,6
T035_A	Leenderweg 189	1,50	70,5	66,6	60,0	70,5
T035_B	Leenderweg 189	4,50	70,8	66,9	60,4	70,9
T035_C	Leenderweg 189	7,50	70,6	66,8	60,2	70,7
T036_A	Leenderweg 191	1,50	70,4	66,6	60,0	70,5
T036_B	Leenderweg 191	4,50	70,8	66,9	60,3	70,8
T036_C	Leenderweg 191	7,50	70,6	66,7	60,1	70,7
T037_A	Leenderweg 193(b)	1,50	70,4	66,6	60,0	70,5
T037_B	Leenderweg 193(b)	4,50	70,8	67,0	60,4	70,9
T037_C	Leenderweg 193(b)	7,50	70,6	66,8	60,2	70,7
T038_A	Leenderweg 228	1,50	71,1	67,2	60,7	71,2
T038_B	Leenderweg 228	4,50	71,5	67,5	61,0	71,5
T038_C	Leenderweg 228	7,50	71,3	67,4	60,9	71,4
T039_A	Leenderweg 231	1,50	69,9	66,1	59,5	70,0
T039_B	Leenderweg 231	4,50	70,3	66,5	59,9	70,4
T039_C	Leenderweg 231	7,50	70,2	66,4	59,8	70,3
T040_A	Leenderweg 234	1,50	71,3	67,3	60,8	71,3
T040_B	Leenderweg 234	4,50	71,7	67,7	61,2	71,7
T040_C	Leenderweg 234	7,50	71,5	67,5	61,1	71,6
T041a_A	Leenderweg 244	1,50	71,5	67,5	61,0	71,5
T041a_B	Leenderweg 244	4,50	71,8	67,7	61,3	71,8
T041a_C	Leenderweg 244	7,50	71,6	67,6	61,2	71,7
T041b_A	Leenderweg 244	1,50	66,8	62,7	56,3	66,8
T041b_B	Leenderweg 244	4,50	67,3	63,3	56,8	67,3
T041b_C	Leenderweg 244	7,50	67,3	63,3	56,9	67,4
T042_A	Leenderweg 254 tm 258	1,50	71,3	67,3	60,8	71,3
T042_B	Leenderweg 254 tm 258	4,50	71,6	67,6	61,2	71,7
T042_C	Leenderweg 254 tm 258	7,50	71,5	67,5	61,0	71,5
T043_A	Leenderweg 257	1,50	70,1	66,2	59,6	70,1

Alle getoonde dB-waarden zijn A-gewogen

Rapport: Resultatentabel  
 Model: 05-03-2015 Stratum buiten de Ring 2025  
 LAeq totaalresultaten voor toetspunten  
 Groep: Leenderweg 50/70  
 Groepsreductie: Nee

Naam Toetspunt	Omschrijving	Hoogte	Dag	Avond	Nacht	Lden
T043_B	Leenderweg 257	4,50	70,5	66,6	60,0	70,5
T043_C	Leenderweg 257	7,50	70,4	66,5	59,9	70,5
T044_A	Leenderweg 259	1,50	71,1	67,2	60,6	71,1
T044_B	Leenderweg 259	4,50	71,4	67,5	61,0	71,5
T044_C	Leenderweg 259	7,50	71,3	67,4	60,8	71,3
T045_A	Leenderweg 265	1,50	71,1	67,2	60,6	71,1
T045_B	Leenderweg 265	4,50	71,4	67,5	61,0	71,5
T045_C	Leenderweg 265	7,50	71,3	67,4	60,9	71,4
T046_A	Leenderweg 269	1,50	71,0	67,1	60,6	71,1
T046_B	Leenderweg 269	4,50	71,4	67,5	61,0	71,5
T046_C	Leenderweg 269	7,50	71,3	67,4	60,9	71,4
T047a_A	Leenderweg 283	1,50	71,1	67,1	60,7	71,2
T047a_B	Leenderweg 283	4,50	71,6	67,5	61,1	71,6
T047a_C	Leenderweg 283	7,50	71,4	67,4	61,0	71,5
T047b_A	Leenderweg 283	1,50	71,8	67,7	61,3	71,8
T047c_A	Leenderweg 283	1,50	65,3	61,2	54,8	65,3
T047c_B	Leenderweg 283	4,50	66,1	62,1	55,6	66,1
T047c_C	Leenderweg 283	7,50	66,2	62,2	55,8	66,3
T048_A	Leenderweg 288	1,50	70,2	66,3	59,7	70,3
T048_B	Leenderweg 288	4,50	70,6	66,8	60,2	70,7
T048_C	Leenderweg 288	7,50	70,5	66,6	60,0	70,6
T049_A	Leenderweg 292	1,50	70,3	66,4	59,8	70,3
T049_B	Leenderweg 292	4,50	70,6	66,8	60,2	70,7
T049_C	Leenderweg 292	7,50	70,5	66,6	60,0	70,6
T050_A	Leenderweg 298	1,50	70,6	66,7	60,2	70,7
T051a_A	Leenderweg 329	1,50	66,4	62,6	56,0	66,5
T051a_A	Leenderweg 329	1,50	70,4	66,5	59,9	70,4
T051a_B	Leenderweg 329	4,50	67,0	63,2	56,6	67,1
T051a_B	Leenderweg 329	4,50	70,7	66,9	60,3	70,8
T051a_C	Leenderweg 329	7,50	67,1	63,2	56,6	67,1
T051a_C	Leenderweg 329	7,50	70,5	66,7	60,1	70,6
T052_A	Leenderweg 331	1,50	70,3	66,5	59,9	70,4
T052_B	Leenderweg 331	4,50	70,7	66,9	60,3	70,8
T052_C	Leenderweg 331	7,50	70,5	66,7	60,1	70,6
T053_A	Leenderweg 339	1,50	70,1	66,2	59,6	70,1
T053_B	Leenderweg 339	4,50	70,5	66,7	60,1	70,6
T053_C	Leenderweg 339	7,50	70,4	66,5	60,0	70,5
T054_A	Leostraat 115	1,50	34,9	30,9	24,7	35,0
T054_B	Leostraat 115	4,50	35,8	31,7	25,7	35,9
T055_A	Mimosaplein 3 t/m 10	1,50	39,5	35,2	29,2	39,5
T056a_A	Moreelselaan 32 t/m 90	1,50	35,4	29,7	26,2	35,6
T056b_A	Moreelselaan 32 t/m 90	1,50	35,3	29,6	26,1	35,5
T056c_A	Moreelselaan 32 t/m 90	1,50	35,0	29,5	25,7	35,2
T056d_A	Moreelselaan 32 t/m 90	1,50	33,1	27,6	23,9	33,3
T056e_A	Moreelselaan 32 t/m 90	1,50	34,6	29,3	25,2	34,7
T057_A	Orchideeënstraat 15	1,50	34,8	30,6	24,5	34,8
T057_B	Orchideeënstraat 15	4,50	36,0	31,8	25,7	36,1
T057_C	Orchideeënstraat 15	7,50	38,6	34,3	28,5	38,7
T058a_A	Orchideeënstraat 16	1,50	37,3	32,8	27,1	37,3
T058a_B	Orchideeënstraat 16	4,50	38,5	33,9	28,5	38,6
T058b_A	Orchideeënstraat 16	1,50	36,4	32,1	26,1	36,4
T058b_B	Orchideeënstraat 16	4,50	37,0	32,7	26,9	37,1
T059a_A	Orchideeënstraat 20	1,50	34,8	30,4	24,7	34,9
T059a_B	Orchideeënstraat 20	4,50	36,0	31,4	26,0	36,1
T059a_C	Orchideeënstraat 20	7,50	39,4	34,5	29,7	39,5
T059b_A	Orchideeënstraat 20	1,50	35,3	31,1	25,0	35,4

Alle getoonde dB-waarden zijn A-gewogen

Rapport: Resultatentabel  
 Model: 05-03-2015 Stratum buiten de Ring 2025  
 LAeq totaalresultaten voor toetspunten  
 Groep: Leenderweg 50/70  
 Groepsreductie: Nee

Naam Toetspunt	Omschrijving	Hoogte	Dag	Avond	Nacht	Lden
T059b_B	Orchideeënstraat 20	4,50	36,6	32,4	26,4	36,7
T059b_C	Orchideeënstraat 20	7,50	39,3	35,1	29,2	39,4
T060_A	Orchideeënstraat 3	1,50	34,7	30,5	24,4	34,8
T060_B	Orchideeënstraat 3	4,50	36,0	31,9	25,6	36,0
T060_C	Orchideeënstraat 3	7,50	38,5	34,6	28,2	38,6
T061_A	Orchideeënstraat 61	1,50	33,8	29,5	23,6	33,9
T061_B	Orchideeënstraat 61	4,50	35,2	31,0	25,1	35,3
T061_C	Orchideeënstraat 61	7,50	38,0	33,5	28,1	38,1
T062a_A	Pioenroosstraat 1	1,50	66,3	62,5	55,9	66,4
T062a_B	Pioenroosstraat 1	4,50	66,8	63,0	56,4	66,9
T062a_C	Pioenroosstraat 1	7,50	66,8	62,9	56,4	66,9
T062b_A	Pioenroosstraat 1	1,50	70,6	66,8	60,2	70,7
T062b_B	Pioenroosstraat 1	4,50	70,9	67,1	60,5	71,0
T062b_C	Pioenroosstraat 1	7,50	70,8	66,9	60,3	70,9
T063_A	Pioenroosstraat 14	1,50	55,5	51,7	45,1	55,6
T063_B	Pioenroosstraat 14	4,50	57,0	53,1	46,6	57,1
T063_C	Pioenroosstraat 14	7,50	57,8	54,0	47,4	57,9
T064_A	Piuslaan 185a	1,50	45,9	42,2	35,6	46,1
T064_B	Piuslaan 185a	4,50	45,3	41,6	35,0	45,5
T065_A	Ranonkelstraat 01	1,50	37,4	33,2	27,1	37,5
T065_B	Ranonkelstraat 01	4,50	38,2	34,0	27,9	38,3
T065_C	Ranonkelstraat 01	7,50	39,5	35,2	29,3	39,5
T066a_A	Ranonkelstraat 26	1,50	37,0	32,6	26,8	37,1
T066a_B	Ranonkelstraat 26	4,50	37,5	33,1	27,3	37,5
T066a_C	Ranonkelstraat 26	7,50	38,7	34,3	28,6	38,8
T066b_A	Ranonkelstraat 26	1,50	36,3	32,0	26,0	36,4
T066b_B	Ranonkelstraat 26	4,50	37,4	33,1	27,1	37,4
T066b_C	Ranonkelstraat 26	7,50	39,4	35,0	29,3	39,5
T067a_A	Ranonkelstraat 43	1,50	37,3	32,9	27,2	37,4
T067a_B	Ranonkelstraat 43	4,50	37,6	33,3	27,3	37,6
T067a_C	Ranonkelstraat 43	7,50	39,6	35,1	29,6	39,7
T067b_A	Ranonkelstraat 43	1,50	35,4	31,2	25,1	35,5
T067b_B	Ranonkelstraat 43	4,50	36,2	32,0	25,8	36,2
T067b_C	Ranonkelstraat 43	7,50	38,2	34,1	28,0	38,3
T068_A	Ranonkelstraat 57	1,50	33,2	28,8	23,1	33,3
T068_B	Ranonkelstraat 57	4,50	34,7	30,3	24,6	34,7
T068_C	Ranonkelstraat 57	7,50	38,0	33,5	28,1	38,1
T069_A	Ranonkelstraat 79	1,50	34,0	29,6	23,8	34,1
T069_B	Ranonkelstraat 79	4,50	34,4	30,0	24,3	34,5
T069_C	Ranonkelstraat 79	7,50	37,2	32,6	27,3	37,3
T070a_A	Resedastraat 36 t/m 50	1,50	42,8	38,3	32,8	42,9
T070b_A	Resedastraat 36 t/m 50	1,50	42,0	37,6	31,8	42,0
T071a_A	Roostenlaan 124 t/m 136	1,50	42,2	37,9	31,9	42,2
T071a_B	Roostenlaan 124 t/m 136	4,50	43,4	39,0	33,2	43,4
T071a_C	Roostenlaan 124 t/m 136	7,50	47,3	42,4	37,6	47,4
T071b_A	Roostenlaan 124 t/m 136	1,50	41,3	37,1	31,1	41,4
T071b_B	Roostenlaan 124 t/m 136	4,50	42,6	38,2	32,4	42,6
T071b_C	Roostenlaan 124 t/m 136	7,50	45,8	41,0	36,1	45,9
T072a_A	Roostenlaan 138 t/m 146	1,50	43,4	39,3	33,0	43,5
T072a_B	Roostenlaan 138 t/m 146	4,50	43,6	39,4	33,3	43,7
T072a_C	Roostenlaan 138 t/m 146	7,50	45,6	41,0	35,7	45,7
T072b_A	Roostenlaan 138 t/m 146	1,50	42,3	38,2	32,0	42,4
T072b_B	Roostenlaan 138 t/m 146	4,50	42,7	38,6	32,4	42,8
T072b_C	Roostenlaan 138 t/m 146	7,50	44,6	40,1	34,6	44,7
T073_A	Roostenlaan 24 a/b	1,50	55,3	51,4	44,9	55,4
T073_B	Roostenlaan 24 a/b	4,50	56,3	52,4	45,8	56,3

Alle getoonde dB-waarden zijn A-gewogen

Rapport: Resultatentabel  
 Model: 05-03-2015 Stratum buiten de Ring 2025  
 LAeq totaalresultaten voor toetspunten  
 Groep: Leenderweg 50/70  
 Groepsreductie: Nee

Naam Toetspunt	Omschrijving	Hoogte	Dag	Avond	Nacht	Lden
T073_C	Roostenlaan 24 a/b	7,50	57,6	53,7	47,2	57,7
T074_A	Roostenlaan 44	1,50	50,9	47,0	40,5	51,0
T074_B	Roostenlaan 44	4,50	50,8	46,8	40,4	50,8
T074_C	Roostenlaan 44	7,50	52,4	48,4	42,2	52,5
T075_A	Roostenlaan 46	1,50	50,7	46,8	40,3	50,8
T075_B	Roostenlaan 46	4,50	50,5	46,6	40,1	50,6
T075_C	Roostenlaan 46	7,50	52,1	48,1	41,8	52,2
T076_A	Roostenlaan 54	1,50	49,3	45,3	38,9	49,3
T076_B	Roostenlaan 54	4,50	49,2	45,3	38,9	49,3
T076_C	Roostenlaan 54	7,50	51,1	47,0	40,9	51,2
T077_A	Roostenlaan 57	1,50	45,2	41,3	34,8	45,3
T077_B	Roostenlaan 57	4,50	45,3	41,4	35,0	45,4
T077_C	Roostenlaan 57	7,50	45,1	41,2	34,7	45,2
T078_A	Roostenlaan 59	1,50	45,0	41,1	34,6	45,1
T078_B	Roostenlaan 59	4,50	45,2	41,2	34,8	45,2
T078_C	Roostenlaan 59	7,50	45,8	41,7	35,5	45,9
T079_A	Roostenlaan 67	1,50	44,1	40,2	33,8	44,2
T079_B	Roostenlaan 67	4,50	44,4	40,4	34,1	44,5
T079_C	Roostenlaan 67	7,50	44,8	40,8	34,5	44,9
T080a_A	Roostenlaan 74	1,50	46,9	42,9	36,5	47,0
T080a_B	Roostenlaan 74	4,50	47,0	43,0	36,7	47,1
T080a_C	Roostenlaan 74	7,50	47,9	43,8	37,6	48,0
T080b_A	Roostenlaan 74	1,50	42,1	38,0	31,7	42,1
T080b_B	Roostenlaan 74	4,50	43,2	39,0	32,8	43,2
T080b_C	Roostenlaan 74	7,50	45,6	41,5	35,3	45,6
T081a_A	Roostenlaan 76	1,50	47,0	43,0	36,6	47,0
T081a_B	Roostenlaan 76	4,50	47,1	43,1	36,7	47,2
T081a_C	Roostenlaan 76	7,50	48,2	44,0	38,0	48,3
T081b_A	Roostenlaan 76	1,50	43,2	38,9	32,8	43,2
T081b_B	Roostenlaan 76	4,50	44,4	40,1	34,2	44,5
T081b_C	Roostenlaan 76	7,50	45,9	41,6	35,8	46,0
T082a_A	Saenredamstraat 6 of 8	1,50	35,5	29,8	26,3	35,7
T082b_A	Saenredamstraat 6 of 8	1,50	33,2	28,2	23,6	33,3
T083_A	Seringenstraat 20	1,50	35,7	31,5	25,3	35,7
T083_B	Seringenstraat 20	4,50	36,7	32,5	26,4	36,7
T083_C	Seringenstraat 20	7,50	38,7	34,5	28,5	38,8
T084a_A	St. Bonifaciuslaan 1 t/m 31	1,50	32,4	28,0	22,2	32,4
T084b_A	St. Bonifaciuslaan 1 t/m 31	1,50	32,7	28,3	22,6	32,8
T084c_A	St. Bonifaciuslaan 1 t/m 31	1,50	34,0	29,7	23,9	34,1
T084d_A	St. Bonifaciuslaan 1 t/m 31	1,50	34,2	29,7	24,2	34,3
T085a_A	St. Bonifaciuslaan 300 t/m 310	1,50	33,2	27,9	23,8	33,4
T085b_A	St. Bonifaciuslaan 300 t/m 310	1,50	33,8	28,5	24,4	34,0
T085c_A	St. Bonifaciuslaan 300 t/m 310	1,50	33,1	27,8	23,7	33,3
T085d_A	St. Bonifaciuslaan 300 t/m 310	1,50	33,8	28,6	24,3	33,9
T085e_A	St. Bonifaciuslaan 300 t/m 310	1,50	32,3	27,6	22,4	32,4
T086_A	St. Gerlachstraat 100	1,50	37,0	32,7	26,9	37,1
T086_B	St. Gerlachstraat 100	4,50	37,5	33,1	27,5	37,6
T086_C	St. Gerlachstraat 100	7,50	40,4	35,5	30,8	40,6
T087_B	St. Gerlachstraat 101	4,50	39,6	34,6	30,0	39,8
T087_C	St. Gerlachstraat 101	7,50	39,8	34,8	30,2	39,9
T088_A	St. Gerlachstraat 99	1,50	37,4	33,1	27,2	37,4
T088_B	St. Gerlachstraat 99	4,50	37,6	33,2	27,5	37,6
T088_C	St. Gerlachstraat 99	7,50	39,1	34,4	29,3	39,2
T089a_A	St. Lutgartstraat 22 t/m 26	1,50	34,0	29,5	23,9	34,0
T089b_A	St. Lutgartstraat 22 t/m 26	1,50	31,1	26,6	20,9	31,1
T090_A	St. Gerardusplein 13	1,50	36,5	31,7	26,7	36,6

Alle getoonde dB-waarden zijn A-gewogen

Rapport: Resultatentabel  
 Model: 05-03-2015 Stratum buiten de Ring 2025  
 LAeq totaalresultaten voor toetspunten  
 Groep: Leenderweg 50/70  
 Groepsreductie: Nee

Naam Toetspunt	Omschrijving	Hoogte	Dag	Avond	Nacht	Lden
T090_B	St. Gerardusplein 13	4,50	37,5	32,7	27,8	37,7
T090_C	St. Gerardusplein 13	7,50	38,5	33,7	28,7	38,6
T091_A	St. Gerardusplein 15 t/m 15c	1,50	35,2	30,7	25,1	35,3
T092_A	St. Gerardusplein 2	1,50	37,1	32,8	26,9	37,2
T092_B	St. Gerardusplein 2	4,50	37,6	33,3	27,4	37,7
T092_C	St. Gerardusplein 2	7,50	38,9	34,6	28,8	39,0
T093_A	St. Gerardusplein 20	1,50	36,0	31,7	25,7	36,0
T093_B	St. Gerardusplein 20	4,50	35,9	31,6	25,6	35,9
T093_C	St. Gerardusplein 20	7,50	36,7	32,4	26,5	36,8
T094_A	St. Gerardusplein 24	1,50	36,1	31,8	25,9	36,2
T094_B	St. Gerardusplein 24	4,50	36,3	32,0	26,0	36,3
T094_C	St. Gerardusplein 24	7,50	37,6	33,2	27,5	37,7
T095_A	Tapirstraat 14	1,50	35,1	30,1	25,5	35,2
T095_B	Tapirstraat 14	4,50	38,7	33,9	29,0	38,8
T096a_A	Tivolilaan 27a	1,50	33,5	28,8	23,6	33,5
T096a_B	Tivolilaan 27a	4,50	34,2	29,4	24,4	34,3
T096b_A	Tivolilaan 27a	1,50	34,3	29,4	24,5	34,4
T097a_A	Van Ennettenstraat 53 t/m 67	1,50	37,6	32,6	28,0	37,7
T097b_A	Van Ennettenstraat 53 t/m 67	1,50	35,2	30,2	25,5	35,3
T097c_A	Van Ennettenstraat 53 t/m 67	1,50	34,4	29,9	24,3	34,4
T097d_A	Van Ennettenstraat 53 t/m 67	1,50	35,5	30,7	25,7	35,6
T097e_A	Van Ennettenstraat 53 t/m 67	1,50	35,4	30,5	25,6	35,5
T098_A	Varenstraat 1	1,50	56,1	52,3	45,7	56,2
T098_B	Varenstraat 1	4,50	57,5	53,7	47,1	57,6
T098_C	Varenstraat 1	7,50	59,4	55,5	49,0	59,5

Alle getoonde dB-waarden zijn A-gewogen



Rapport: Resultatentabel  
 Model: 05-03-2015 Stratum buiten de Ring 2025  
 LAeq totaalresultaten voor toetspunten  
 Groep: Leostraat 70  
 Groepsreductie: Nee

Naam						
Toetspunt	Omschrijving	Hoogte	Dag	Avond	Nacht	Lden
T001_A	Aalsterweg 177	1,50	40,9	35,3	31,7	41,1
T001_B	Aalsterweg 177	4,50	43,0	37,4	33,8	43,2
T002_A	Aalsterweg 184	1,50	49,8	44,2	40,6	50,0
T002_B	Aalsterweg 184	4,50	49,9	44,4	40,7	50,1
T003_A	Aalsterweg 192	1,50	48,2	42,6	39,0	48,4
T003_B	Aalsterweg 192	4,50	48,3	42,7	39,1	48,5
T004_A	Aalsterweg 193	1,50	32,3	26,4	23,2	32,5
T004_B	Aalsterweg 193	4,50	33,3	27,4	24,1	33,5
T004_C	Aalsterweg 193	7,50	34,2	28,5	25,0	34,4
T005a_A	Aalsterweg 195	1,50	34,6	28,6	25,4	34,7
T005a_B	Aalsterweg 195	4,50	35,5	29,6	26,3	35,6
T005a_C	Aalsterweg 195	7,50	37,1	31,3	27,9	37,2
T005b_A	Aalsterweg 195	1,50	37,6	31,6	28,4	37,7
T005b_B	Aalsterweg 195	4,50	38,2	32,2	29,0	38,3
T005b_C	Aalsterweg 195	7,50	39,6	33,8	30,4	39,8
T005c_A	Aalsterweg 195	1,50	32,9	27,0	23,7	33,1
T005c_B	Aalsterweg 195	4,50	34,4	28,5	25,2	34,6
T006_A	Aalsterweg 224	1,50	40,5	34,8	31,3	40,7
T006_B	Aalsterweg 224	4,50	40,5	34,8	31,3	40,6
T006_C	Aalsterweg 224	7,50	40,8	35,1	31,6	41,0
T007_A	Aalsterweg 230	1,50	41,4	35,8	32,2	41,6
T007_B	Aalsterweg 230	4,50	41,6	35,9	32,4	41,8
T007_C	Aalsterweg 230	7,50	41,9	36,3	32,7	42,1
T008_A	Balsemienstraat 1 t/m 3	1,50	31,6	25,6	22,4	31,7
T008_B	Balsemienstraat 1 t/m 3	4,50	33,9	27,9	24,7	34,0
T008_C	Balsemienstraat 1 t/m 3	7,50	36,7	30,9	27,5	36,9
T009_A	Begoniastraat 2b	1,50	37,7	31,8	28,5	37,9
T009_B	Begoniastraat 2b	4,50	40,3	34,4	31,1	40,4
T010a_A	Cyclamenstraat 01	1,50	32,3	26,4	23,1	32,5
T010a_B	Cyclamenstraat 01	4,50	34,2	28,3	25,0	34,3
T010a_C	Cyclamenstraat 01	7,50	37,4	31,7	28,2	37,6
T010a_D	Cyclamenstraat 01	10,50	39,1	33,4	29,9	39,3
T010b_A	Cyclamenstraat 01	1,50	31,7	25,8	22,6	31,9
T010b_B	Cyclamenstraat 01	4,50	33,3	27,3	24,1	33,4
T010b_C	Cyclamenstraat 01	7,50	35,1	29,2	25,9	35,3
T010b_D	Cyclamenstraat 01	10,50	38,3	32,5	29,1	38,4
T011a_A	Floralaan West 240 t/m 262	1,50	14,5	8,3	5,4	14,6
T011a_B	Floralaan West 240 t/m 262	4,50	14,4	8,2	5,3	14,6
T011a_C	Floralaan West 240 t/m 262	7,50	12,6	6,5	3,5	12,8
T011b_A	Floralaan West 240 t/m 262	1,50	22,4	16,3	13,3	22,6
T011b_B	Floralaan West 240 t/m 262	4,50	22,8	16,8	13,7	23,0
T011b_C	Floralaan West 240 t/m 262	7,50	20,7	14,7	11,6	20,9
T012a_A	Floralaan West 316	1,50	26,9	21,1	17,7	27,1
T012a_B	Floralaan West 316	4,50	27,8	22,1	18,6	28,0
T012a_C	Floralaan West 316	7,50	28,7	23,0	19,5	28,9
T012b_A	Floralaan West 316	1,50	28,5	22,6	19,4	28,7
T012b_B	Floralaan West 316	4,50	28,1	22,1	18,9	28,2
T012b_C	Floralaan West 316	7,50	26,6	20,6	17,4	26,7
T012c_A	Floralaan West 316	1,50	28,5	22,5	19,3	28,6
T012c_B	Floralaan West 316	4,50	28,2	22,3	19,1	28,4
T012c_C	Floralaan West 316	7,50	28,0	22,2	18,8	28,2
T013_A	Gladiolusstraat 21	1,50	34,4	28,4	25,2	34,5
T013_B	Gladiolusstraat 21	4,50	35,7	29,9	26,6	35,9
T013_C	Gladiolusstraat 21	7,50	35,2	29,3	26,0	35,3
T013_D	Gladiolusstraat 21	10,50	37,8	32,1	28,6	38,0
T014a_A	Gladiolusstraat 6 t/m 20	1,50	37,5	31,6	28,3	37,7

Alle getoonde dB-waarden zijn A-gewogen

Rapport: Resultatentabel  
 Model: 05-03-2015 Stratum buiten de Ring 2025  
 LAeq totaalresultaten voor toetspunten  
 Groep: Leostraat 70  
 Groepsreductie: Nee

Naam						
Toetspunt	Omschrijving	Hoogte	Dag	Avond	Nacht	Lden
T014a_B	Gladiolusstraat 6 t/m 20	4,50	37,0	31,2	27,9	37,2
T014a_C	Gladiolusstraat 6 t/m 20	7,50	38,0	32,3	28,8	38,2
T014a_D	Gladiolusstraat 6 t/m 20	10,50	38,1	32,5	28,9	38,3
T014b_A	Gladiolusstraat 6 t/m 20	1,50	36,3	30,3	27,1	36,4
T014b_B	Gladiolusstraat 6 t/m 20	4,50	36,3	30,5	27,2	36,5
T014b_C	Gladiolusstraat 6 t/m 20	7,50	37,4	31,6	28,3	37,6
T014b_D	Gladiolusstraat 6 t/m 20	10,50	32,5	26,7	23,3	32,6
T014c_A	Gladiolusstraat 6 t/m 20	1,50	34,4	28,4	25,2	34,6
T014c_B	Gladiolusstraat 6 t/m 20	4,50	36,2	30,3	27,1	36,4
T014c_C	Gladiolusstraat 6 t/m 20	7,50	38,9	33,1	29,7	39,0
T014c_D	Gladiolusstraat 6 t/m 20	10,50	34,9	29,1	25,7	35,0
T015a_A	Heezerweg 212	1,50	21,9	15,8	12,8	22,1
T015a_B	Heezerweg 212	4,50	22,0	15,9	12,8	22,1
T015a_C	Heezerweg 212	7,50	22,0	16,0	12,9	22,2
T015b_A	Heezerweg 212	1,50	49,1	43,6	39,9	49,3
T015b_B	Heezerweg 212	4,50	48,6	43,0	39,3	48,8
T015b_C	Heezerweg 212	7,50	48,0	42,5	38,8	48,2
T016_A	Heezerweg 303	1,50	29,3	23,3	20,1	29,4
T016_B	Heezerweg 303	4,50	31,2	25,2	22,0	31,3
T016_C	Heezerweg 303	7,50	33,4	27,6	24,2	33,6
T017a_A	Heezerweg 303a	1,50	27,8	21,8	18,6	27,9
T017a_B	Heezerweg 303a	4,50	29,7	23,7	20,5	29,8
T017a_C	Heezerweg 303a	7,50	31,8	25,9	22,7	32,0
T018_A	Heezerweg 303b	1,50	28,7	22,7	19,6	28,9
T018_B	Heezerweg 303b	4,50	30,9	25,0	21,8	31,1
T018_C	Heezerweg 303b	7,50	33,4	27,5	24,2	33,6
T019_A	Heezerweg 305	1,50	28,7	22,7	19,6	28,9
T019_B	Heezerweg 305	4,50	31,3	25,3	22,1	31,5
T019_C	Heezerweg 305	7,50	34,1	28,3	24,9	34,3
T020_A	Heezerweg 317	1,50	28,1	22,0	18,9	28,2
T020_B	Heezerweg 317	4,50	30,2	24,2	21,0	30,4
T020_C	Heezerweg 317	7,50	32,3	26,4	23,1	32,4
T021a_A	Heezerweg 319	1,50	29,8	23,8	20,6	29,9
T021a_B	Heezerweg 319	4,50	32,6	26,6	23,4	32,8
T021b_A	Heezerweg 319	1,50	29,1	23,1	20,0	29,3
T021b_B	Heezerweg 319	4,50	31,1	25,2	22,0	31,3
T022a_A	Heezerweg 347B	1,50	21,3	15,2	12,1	21,4
T022a_B	Heezerweg 347B	4,50	21,9	15,8	12,7	22,0
T022a_C	Heezerweg 347B	7,50	20,0	14,0	10,8	20,1
T022b_A	Heezerweg 347B	1,50	22,3	16,2	13,2	22,5
T022b_B	Heezerweg 347B	4,50	23,9	17,9	14,8	24,1
T022b_C	Heezerweg 347B	7,50	25,7	19,7	16,6	25,9
T023_A	Heggenrooslaan 1	1,50	34,5	28,6	25,3	34,7
T023_B	Heggenrooslaan 1	4,50	35,9	30,1	26,7	36,1
T023_C	Heggenrooslaan 1	7,50	38,1	32,3	28,9	38,2
T024_A	Heggenrooslaan 1a	1,50	36,1	30,2	26,9	36,2
T024_B	Heggenrooslaan 1a	4,50	37,7	31,9	28,5	37,9
T024_C	Heggenrooslaan 1a	7,50	40,4	34,7	31,2	40,6
T025_A	Heideveldstraat 6	1,50	38,7	32,9	29,5	38,8
T025_B	Heideveldstraat 6	4,50	39,2	33,5	30,0	39,4
T025_C	Heideveldstraat 6	7,50	39,2	33,4	30,0	39,3
T026_A	Hortensiastraat 14	1,50	34,3	28,5	25,2	34,5
T026_B	Hortensiastraat 14	4,50	35,6	29,8	26,4	35,8
T026_C	Hortensiastraat 14	7,50	38,1	32,4	28,9	38,2
T027a_A	Hortensiastraat 02	1,50	35,1	29,2	25,9	35,3
T027a_B	Hortensiastraat 02	4,50	36,6	30,8	27,4	36,8

Alle getoonde dB-waarden zijn A-gewogen

Rapport: Resultatentabel  
 Model: 05-03-2015 Stratum buiten de Ring 2025  
 LAeq totaalresultaten voor toetspunten  
 Groep: Leostraat 70  
 Groepsreductie: Nee

Naam Toetspunt	Omschrijving	Hoogte	Dag	Avond	Nacht	Lden
T027a_C	Hortensiastraat 02	7,50	39,8	34,2	30,6	40,0
T027b_A	Hortensiastraat 02	1,50	37,6	31,8	28,4	37,8
T027b_B	Hortensiastraat 02	4,50	39,8	34,0	30,6	40,0
T027b_C	Hortensiastraat 02	7,50	42,3	36,6	33,1	42,5
T028_A	Hortensiastraat 4	1,50	34,3	28,4	25,1	34,4
T028_B	Hortensiastraat 4	4,50	35,6	29,8	26,4	35,8
T028_C	Hortensiastraat 4	7,50	39,2	33,6	30,0	39,4
T029a_A	Hyacinthstraat 16	1,50	29,7	23,7	20,6	29,9
T029a_B	Hyacinthstraat 16	4,50	30,4	24,5	21,3	30,6
T029a_C	Hyacinthstraat 16	7,50	32,2	26,4	23,0	32,4
T029b_A	Hyacinthstraat 16	1,50	26,8	20,8	17,7	27,0
T029b_B	Hyacinthstraat 16	4,50	25,9	20,0	16,8	26,1
T029b_C	Hyacinthstraat 16	7,50	25,1	19,1	15,9	25,3
T030_A	Kerstrooslaan 1	1,50	31,0	25,0	21,8	31,2
T030_B	Kerstrooslaan 1	4,50	33,0	27,1	23,9	33,2
T031a_A	Leenderweg 171	1,50	62,7	57,0	53,5	62,9
T031a_B	Leenderweg 171	4,50	63,9	58,2	54,7	64,1
T031a_C	Leenderweg 171	7,50	64,1	58,4	54,9	64,3
T031b_A	Leenderweg 171	1,50	62,1	56,4	52,9	62,3
T031b_B	Leenderweg 171	4,50	63,3	57,6	54,1	63,5
T031b_C	Leenderweg 171	7,50	63,5	57,9	54,3	63,7
T032_A	Leenderweg 174	1,50	44,0	38,3	34,7	44,1
T032_B	Leenderweg 174	4,50	44,1	38,5	34,9	44,3
T032_C	Leenderweg 174	7,50	45,9	40,2	36,7	46,1
T033_A	Leenderweg 178	1,50	43,4	37,8	34,2	43,6
T033_B	Leenderweg 178	4,50	43,6	38,0	34,4	43,8
T033_C	Leenderweg 178	7,50	45,7	40,1	36,5	45,9
T034_A	Leenderweg 184	1,50	40,9	35,2	31,7	41,1
T035_A	Leenderweg 189	1,50	54,5	49,0	45,3	54,7
T035_B	Leenderweg 189	4,50	55,7	50,1	46,5	55,9
T035_C	Leenderweg 189	7,50	56,9	51,3	47,7	57,1
T036_A	Leenderweg 191	1,50	53,6	48,0	44,4	53,8
T036_B	Leenderweg 191	4,50	54,8	49,2	45,6	55,0
T036_C	Leenderweg 191	7,50	56,1	50,6	46,9	56,3
T037_A	Leenderweg 193(b)	1,50	52,6	47,0	43,4	52,8
T037_B	Leenderweg 193(b)	4,50	53,7	48,1	44,4	53,8
T037_C	Leenderweg 193(b)	7,50	55,1	49,5	45,9	55,3
T038_A	Leenderweg 228	1,50	32,8	26,8	23,6	32,9
T038_B	Leenderweg 228	4,50	34,0	28,2	24,8	34,2
T038_C	Leenderweg 228	7,50	37,2	31,6	28,0	37,4
T039_A	Leenderweg 231	1,50	45,8	40,2	36,6	46,0
T039_B	Leenderweg 231	4,50	46,3	40,7	37,1	46,5
T039_C	Leenderweg 231	7,50	47,2	41,6	38,0	47,4
T040_A	Leenderweg 234	1,50	32,5	26,5	23,3	32,6
T040_B	Leenderweg 234	4,50	34,3	28,6	25,2	34,5
T040_C	Leenderweg 234	7,50	28,3	22,4	19,1	28,4
T041a_A	Leenderweg 244	1,50	32,4	26,5	23,3	32,6
T041a_B	Leenderweg 244	4,50	33,7	27,8	24,5	33,9
T041a_C	Leenderweg 244	7,50	37,1	31,4	27,9	37,3
T041b_A	Leenderweg 244	1,50	33,9	27,9	24,7	34,0
T041b_B	Leenderweg 244	4,50	35,5	29,6	26,3	35,6
T041b_C	Leenderweg 244	7,50	36,9	31,2	27,7	37,1
T042_A	Leenderweg 254 tm 258	1,50	30,0	24,0	20,8	30,1
T042_B	Leenderweg 254 tm 258	4,50	31,3	25,4	22,2	31,5
T042_C	Leenderweg 254 tm 258	7,50	33,8	28,1	24,6	34,0
T043_A	Leenderweg 257	1,50	40,7	35,0	31,5	40,9

Alle getoonde dB-waarden zijn A-gewogen

Rapport: Resultatentabel  
 Model: 05-03-2015 Stratum buiten de Ring 2025  
 LAeq totaalresultaten voor toetspunten  
 Groep: Leostraat 70  
 Groepsreductie: Nee

Naam Toetspunt	Omschrijving	Hoogte	Dag	Avond	Nacht	Lden
T043_B	Leenderweg 257	4,50	41,7	36,0	32,5	41,9
T043_C	Leenderweg 257	7,50	42,3	36,7	33,1	42,5
T044_A	Leenderweg 259	1,50	40,7	35,0	31,5	40,9
T044_B	Leenderweg 259	4,50	41,1	35,4	31,9	41,3
T044_C	Leenderweg 259	7,50	41,6	36,0	32,4	41,8
T045_A	Leenderweg 265	1,50	39,6	33,9	30,4	39,8
T045_B	Leenderweg 265	4,50	40,1	34,3	30,9	40,3
T045_C	Leenderweg 265	7,50	40,9	35,2	31,7	41,1
T046_A	Leenderweg 269	1,50	39,5	33,8	30,3	39,7
T046_B	Leenderweg 269	4,50	39,9	34,1	30,7	40,1
T046_C	Leenderweg 269	7,50	40,4	34,7	31,2	40,6
T047a_A	Leenderweg 283	1,50	35,1	29,1	25,9	35,2
T047a_B	Leenderweg 283	4,50	36,0	30,0	26,8	36,1
T047a_C	Leenderweg 283	7,50	38,4	32,6	29,2	38,6
T047b_A	Leenderweg 283	1,50	37,3	31,4	28,1	37,4
T047c_A	Leenderweg 283	1,50	33,8	27,8	24,7	34,0
T047c_B	Leenderweg 283	4,50	34,6	28,7	25,5	34,8
T047c_C	Leenderweg 283	7,50	37,3	31,5	28,1	37,4
T048_A	Leenderweg 288	1,50	25,1	19,1	16,0	25,3
T048_B	Leenderweg 288	4,50	25,5	19,5	16,4	25,7
T048_C	Leenderweg 288	7,50	28,0	22,2	18,9	28,2
T049_A	Leenderweg 292	1,50	26,6	20,5	17,4	26,7
T049_B	Leenderweg 292	4,50	27,8	21,8	18,7	28,0
T049_C	Leenderweg 292	7,50	28,6	22,8	19,5	28,8
T050_A	Leenderweg 298	1,50	26,0	20,0	16,9	26,2
T051a_A	Leenderweg 329	1,50	29,9	23,9	20,8	30,1
T051a_A	Leenderweg 329	1,50	31,8	25,8	22,6	32,0
T051a_B	Leenderweg 329	4,50	31,3	25,4	22,1	31,5
T051a_B	Leenderweg 329	4,50	33,0	27,1	23,8	33,1
T051a_C	Leenderweg 329	7,50	34,9	29,2	25,7	35,1
T051a_C	Leenderweg 329	7,50	37,8	32,2	28,6	38,0
T052_A	Leenderweg 331	1,50	31,7	25,7	22,6	31,9
T052_B	Leenderweg 331	4,50	32,9	27,1	23,7	33,1
T052_C	Leenderweg 331	7,50	37,8	32,1	28,6	38,0
T053_A	Leenderweg 339	1,50	30,2	24,2	21,0	30,3
T053_B	Leenderweg 339	4,50	30,6	24,7	21,4	30,7
T053_C	Leenderweg 339	7,50	34,7	29,0	25,5	34,9
T054_A	Leostraat 115	1,50	70,8	65,1	61,6	71,0
T054_B	Leostraat 115	4,50	71,2	65,4	62,0	71,3
T055_A	Mimosaplein 3 t/m 10	1,50	27,9	22,0	18,7	28,0
T056a_A	Moreelselaan 32 t/m 90	1,50	23,6	17,6	14,4	23,8
T056b_A	Moreelselaan 32 t/m 90	1,50	22,4	16,3	13,3	22,6
T056c_A	Moreelselaan 32 t/m 90	1,50	19,4	13,3	10,2	19,5
T056d_A	Moreelselaan 32 t/m 90	1,50	--	--	--	--
T056e_A	Moreelselaan 32 t/m 90	1,50	24,6	18,6	15,5	24,8
T057_A	Orchideeenstraat 15	1,50	42,8	37,1	33,6	42,9
T057_B	Orchideeenstraat 15	4,50	43,2	37,5	34,0	43,4
T057_C	Orchideeenstraat 15	7,50	44,8	39,2	35,6	45,0
T058a_A	Orchideeenstraat 16	1,50	34,6	28,6	25,4	34,7
T058a_B	Orchideeenstraat 16	4,50	35,3	29,4	26,2	35,5
T058b_A	Orchideeenstraat 16	1,50	44,4	38,8	35,2	44,6
T058b_B	Orchideeenstraat 16	4,50	43,0	37,3	33,8	43,2
T059a_A	Orchideeenstraat 20	1,50	41,2	35,6	32,0	41,4
T059a_B	Orchideeenstraat 20	4,50	37,6	31,8	28,5	37,8
T059a_C	Orchideeenstraat 20	7,50	39,9	34,2	30,7	40,1
T059b_A	Orchideeenstraat 20	1,50	44,4	38,7	35,2	44,5

Alle getoonde dB-waarden zijn A-gewogen

Rapport: Resultatentabel  
 Model: 05-03-2015 Stratum buiten de Ring 2025  
 LAeq totaalresultaten voor toetspunten  
 Groep: Leostraat 70  
 Groepsreductie: Nee

Naam Toetspunt	Omschrijving	Hoogte	Dag	Avond	Nacht	Lden
T059b_B	Orchideeenstraat 20	4,50	44,1	38,5	34,9	44,3
T059b_C	Orchideeenstraat 20	7,50	46,9	41,4	37,7	47,1
T060_A	Orchideeenstraat 3	1,50	37,5	31,6	28,3	37,7
T060_B	Orchideeenstraat 3	4,50	40,0	34,1	30,8	40,1
T060_C	Orchideeenstraat 3	7,50	43,3	37,6	34,1	43,5
T061_A	Orchideeenstraat 61	1,50	37,6	31,7	28,4	37,7
T061_B	Orchideeenstraat 61	4,50	41,0	35,3	31,8	41,2
T061_C	Orchideeenstraat 61	7,50	42,9	37,3	33,7	43,1
T062a_A	Pioenrosstraat 1	1,50	26,5	20,4	17,3	26,6
T062a_B	Pioenrosstraat 1	4,50	28,5	22,5	19,4	28,7
T062a_C	Pioenrosstraat 1	7,50	31,1	25,2	22,0	31,3
T062b_A	Pioenrosstraat 1	1,50	25,1	19,1	16,0	25,3
T062b_B	Pioenrosstraat 1	4,50	26,9	20,9	17,8	27,1
T062b_C	Pioenrosstraat 1	7,50	29,3	23,5	20,1	29,5
T063_A	Pioenrosstraat 14	1,50	31,2	25,2	22,1	31,4
T063_B	Pioenrosstraat 14	4,50	31,9	26,0	22,8	32,1
T063_C	Pioenrosstraat 14	7,50	35,9	30,2	26,7	36,1
T064_A	Piuslaan 185a	1,50	49,1	43,6	39,9	49,3
T064_B	Piuslaan 185a	4,50	48,5	43,0	39,3	48,7
T065_A	Ranonkelstraat 01	1,50	29,5	23,6	20,4	29,7
T065_B	Ranonkelstraat 01	4,50	30,6	24,6	21,5	30,8
T065_C	Ranonkelstraat 01	7,50	34,2	28,2	25,0	34,3
T066a_A	Ranonkelstraat 26	1,50	34,3	28,4	25,1	34,4
T066a_B	Ranonkelstraat 26	4,50	35,6	29,7	26,4	35,7
T066a_C	Ranonkelstraat 26	7,50	38,9	33,2	29,7	39,1
T066b_A	Ranonkelstraat 26	1,50	32,8	26,9	23,7	33,0
T066b_B	Ranonkelstraat 26	4,50	34,2	28,2	25,0	34,3
T066b_C	Ranonkelstraat 26	7,50	36,8	31,0	27,7	37,0
T067a_A	Ranonkelstraat 43	1,50	31,4	25,4	22,2	31,5
T067a_B	Ranonkelstraat 43	4,50	32,6	26,7	23,4	32,7
T067a_C	Ranonkelstraat 43	7,50	34,6	28,8	25,4	34,7
T067b_A	Ranonkelstraat 43	1,50	34,9	29,0	25,7	35,1
T067b_B	Ranonkelstraat 43	4,50	36,6	30,7	27,4	36,8
T067b_C	Ranonkelstraat 43	7,50	39,7	34,0	30,5	39,9
T068_A	Ranonkelstraat 57	1,50	34,7	28,7	25,5	34,8
T068_B	Ranonkelstraat 57	4,50	37,2	31,3	28,0	37,4
T068_C	Ranonkelstraat 57	7,50	40,8	35,1	31,6	41,0
T069_A	Ranonkelstraat 79	1,50	31,6	25,6	22,4	31,8
T069_B	Ranonkelstraat 79	4,50	34,6	28,7	25,5	34,8
T069_C	Ranonkelstraat 79	7,50	39,4	33,6	30,2	39,6
T070a_A	Resedastraat 36 t/m 50	1,50	32,9	27,0	23,8	33,1
T070b_A	Resedastraat 36 t/m 50	1,50	26,6	20,6	17,5	26,8
T071a_A	Roostenlaan 124 t/m 136	1,50	29,9	23,9	20,7	30,0
T071a_B	Roostenlaan 124 t/m 136	4,50	31,6	25,8	22,5	31,8
T071a_C	Roostenlaan 124 t/m 136	7,50	36,7	31,1	27,5	36,9
T071b_A	Roostenlaan 124 t/m 136	1,50	31,3	25,3	22,1	31,4
T071b_B	Roostenlaan 124 t/m 136	4,50	33,4	27,6	24,2	33,6
T071b_C	Roostenlaan 124 t/m 136	7,50	37,1	31,4	27,9	37,3
T072a_A	Roostenlaan 138 t/m 146	1,50	32,1	26,2	23,0	32,3
T072a_B	Roostenlaan 138 t/m 146	4,50	32,8	27,0	23,6	33,0
T072a_C	Roostenlaan 138 t/m 146	7,50	35,4	29,7	26,2	35,6
T072b_A	Roostenlaan 138 t/m 146	1,50	31,2	25,3	22,0	31,3
T072b_B	Roostenlaan 138 t/m 146	4,50	31,3	25,5	22,1	31,5
T072b_C	Roostenlaan 138 t/m 146	7,50	33,7	28,1	24,5	33,9
T073_A	Roostenlaan 24 a/b	1,50	47,2	41,6	38,0	47,4
T073_B	Roostenlaan 24 a/b	4,50	47,1	41,5	37,9	47,3

Alle getoonde dB-waarden zijn A-gewogen

Rapport: Resultatentabel  
 Model: 05-03-2015 Stratum buiten de Ring 2025  
 LAeq totaalresultaten voor toetspunten  
 Groep: Leostraat 70  
 Groepsreductie: Nee

Naam Toetspunt	Omschrijving	Hoogte	Dag	Avond	Nacht	Lden
T073_C	Roostenlaan 24 a/b	7,50	44,9	39,2	35,7	45,1
T074_A	Roostenlaan 44	1,50	41,0	35,3	31,8	41,1
T074_B	Roostenlaan 44	4,50	41,2	35,5	32,0	41,4
T074_C	Roostenlaan 44	7,50	43,3	37,7	34,1	43,5
T075_A	Roostenlaan 46	1,50	41,9	36,2	32,7	42,1
T075_B	Roostenlaan 46	4,50	41,9	36,3	32,7	42,1
T075_C	Roostenlaan 46	7,50	42,8	37,2	33,6	43,0
T076_A	Roostenlaan 54	1,50	35,6	29,6	26,4	35,7
T076_B	Roostenlaan 54	4,50	36,3	30,5	27,1	36,5
T076_C	Roostenlaan 54	7,50	34,2	28,4	25,0	34,4
T077_A	Roostenlaan 57	1,50	39,0	33,1	29,8	39,2
T077_B	Roostenlaan 57	4,50	40,2	34,3	31,0	40,3
T077_C	Roostenlaan 57	7,50	43,8	38,1	34,6	44,0
T078_A	Roostenlaan 59	1,50	38,8	32,9	29,6	39,0
T078_B	Roostenlaan 59	4,50	39,7	33,8	30,5	39,9
T078_C	Roostenlaan 59	7,50	42,2	36,5	33,0	42,4
T079_A	Roostenlaan 67	1,50	38,1	32,1	28,9	38,2
T079_B	Roostenlaan 67	4,50	39,0	33,1	29,8	39,1
T079_C	Roostenlaan 67	7,50	41,9	36,1	32,7	42,1
T080a_A	Roostenlaan 74	1,50	34,4	28,5	25,2	34,5
T080a_B	Roostenlaan 74	4,50	32,5	26,6	23,3	32,6
T080a_C	Roostenlaan 74	7,50	32,5	26,7	23,3	32,7
T080b_A	Roostenlaan 74	1,50	37,4	31,5	28,3	37,6
T080b_B	Roostenlaan 74	4,50	40,0	34,1	30,9	40,2
T080b_C	Roostenlaan 74	7,50	42,7	37,0	33,6	42,9
T081a_A	Roostenlaan 76	1,50	32,2	26,3	23,0	32,4
T081a_B	Roostenlaan 76	4,50	32,7	26,9	23,5	32,8
T081a_C	Roostenlaan 76	7,50	26,3	20,5	17,1	26,4
T081b_A	Roostenlaan 76	1,50	36,0	30,1	26,8	36,2
T081b_B	Roostenlaan 76	4,50	37,3	31,4	28,1	37,5
T081b_C	Roostenlaan 76	7,50	40,2	34,5	31,0	40,4
T082a_A	Saenredamstraat 6 of 8	1,50	18,2	12,1	9,0	18,3
T082b_A	Saenredamstraat 6 of 8	1,50	28,6	22,7	19,4	28,8
T083_A	Seringenstraat 20	1,50	42,3	36,7	33,1	42,5
T083_B	Seringenstraat 20	4,50	42,5	36,9	33,3	42,7
T083_C	Seringenstraat 20	7,50	43,9	38,3	34,7	44,1
T084a_A	St. Bonifaciuslaan 1 t/m 31	1,50	29,1	23,1	20,0	29,3
T084b_A	St. Bonifaciuslaan 1 t/m 31	1,50	26,7	20,7	17,6	26,9
T084c_A	St. Bonifaciuslaan 1 t/m 31	1,50	29,5	23,5	20,3	29,6
T084d_A	St. Bonifaciuslaan 1 t/m 31	1,50	32,5	26,6	23,3	32,7
T085a_A	St. Bonifaciuslaan 300 t/m 310	1,50	--	--	--	--
T085b_A	St. Bonifaciuslaan 300 t/m 310	1,50	--	--	--	--
T085c_A	St. Bonifaciuslaan 300 t/m 310	1,50	--	--	--	--
T085d_A	St. Bonifaciuslaan 300 t/m 310	1,50	24,4	18,4	15,3	24,6
T085e_A	St. Bonifaciuslaan 300 t/m 310	1,50	25,2	19,1	16,1	25,4
T086_A	St. Gerlachstraat 100	1,50	31,1	25,1	21,9	31,2
T086_B	St. Gerlachstraat 100	4,50	32,6	26,7	23,5	32,8
T086_C	St. Gerlachstraat 100	7,50	29,0	23,2	19,9	29,2
T087_B	St. Gerlachstraat 101	4,50	33,5	27,6	24,4	33,7
T087_C	St. Gerlachstraat 101	7,50	36,1	30,4	26,9	36,3
T088_A	St. Gerlachstraat 99	1,50	33,0	27,0	23,8	33,1
T088_B	St. Gerlachstraat 99	4,50	31,0	25,0	21,8	31,2
T088_C	St. Gerlachstraat 99	7,50	32,5	26,6	23,3	32,6
T089a_A	St. Lutgartstraat 22 t/m 26	1,50	28,6	22,5	19,4	28,7
T089b_A	St. Lutgartstraat 22 t/m 26	1,50	21,4	15,4	12,3	21,6
T090_A	St. Gerardusplein 13	1,50	37,6	31,8	28,4	37,8

Alle getoonde dB-waarden zijn A-gewogen

Rapport: Resultatentabel  
 Model: 05-03-2015 Stratum buiten de Ring 2025  
 LAeq totaalresultaten voor toetspunten  
 Groep: Leostraat 70  
 Groepsreductie: Nee

Naam Toetspunt	Omschrijving	Hoogte	Dag	Avond	Nacht	Lden
T090_B	St. Gerardusplein 13	4,50	39,1	33,3	29,9	39,3
T090_C	St. Gerardusplein 13	7,50	42,6	37,0	33,4	42,8
T091_A	St. Gerardusplein 15 t/m 15c	1,50	35,3	29,5	26,2	35,5
T092_A	St. Gerardusplein 2	1,50	38,0	32,2	28,9	38,2
T092_B	St. Gerardusplein 2	4,50	40,3	34,6	31,1	40,5
T092_C	St. Gerardusplein 2	7,50	43,2	37,6	34,0	43,4
T093_A	St. Gerardusplein 20	1,50	30,6	24,7	21,4	30,7
T093_B	St. Gerardusplein 20	4,50	31,0	25,1	21,8	31,1
T093_C	St. Gerardusplein 20	7,50	31,9	26,1	22,7	32,1
T094_A	St. Gerardusplein 24	1,50	30,7	24,8	21,5	30,8
T094_B	St. Gerardusplein 24	4,50	32,0	26,1	22,8	32,2
T094_C	St. Gerardusplein 24	7,50	33,9	28,1	24,7	34,1
T095_A	Tapirstraat 14	1,50	--	--	--	--
T095_B	Tapirstraat 14	4,50	--	--	--	--
T096a_A	Tivolilaan 27a	1,50	27,7	21,7	18,5	27,8
T096a_B	Tivolilaan 27a	4,50	31,2	25,5	22,0	31,4
T096b_A	Tivolilaan 27a	1,50	28,2	22,3	19,1	28,4
T097a_A	Van Ennettenstraat 53 t/m 67	1,50	27,5	21,5	18,3	27,6
T097b_A	Van Ennettenstraat 53 t/m 67	1,50	27,5	21,5	18,3	27,6
T097c_A	Van Ennettenstraat 53 t/m 67	1,50	26,1	20,1	17,0	26,3
T097d_A	Van Ennettenstraat 53 t/m 67	1,50	25,8	19,8	16,6	26,0
T097e_A	Van Ennettenstraat 53 t/m 67	1,50	26,0	20,0	16,9	26,2
T098_A	Varenstraat 1	1,50	48,4	42,8	39,2	48,6
T098_B	Varenstraat 1	4,50	50,1	44,4	40,8	50,2
T098_C	Varenstraat 1	7,50	53,9	48,4	44,7	54,1

Alle getoonde dB-waarden zijn A-gewogen

Rapport: Resultatentabel  
 Model: 05-03-2015 Stratum buiten de Ring 2025  
 LAeq totaalresultaten voor toetspunten  
 Groep: Neushoornstraat  
 Groepsreductie: Nee

Naam						
Toetspunt	Omschrijving	Hoogte	Dag	Avond	Nacht	Lden
T001_A	Aalsterweg 177	1,50	-0,5	-3,6	-12,5	-0,6
T001_B	Aalsterweg 177	4,50	0,5	-2,5	-11,5	0,4
T002_A	Aalsterweg 184	1,50	6,0	3,1	-5,9	5,9
T002_B	Aalsterweg 184	4,50	6,1	3,1	-5,9	6,0
T003_A	Aalsterweg 192	1,50	5,5	2,5	-6,5	5,4
T003_B	Aalsterweg 192	4,50	6,0	3,0	-6,0	5,9
T004_A	Aalsterweg 193	1,50	4,0	1,0	-8,0	3,9
T004_B	Aalsterweg 193	4,50	4,6	1,6	-7,3	4,5
T004_C	Aalsterweg 193	7,50	4,6	1,6	-7,3	4,5
T005a_A	Aalsterweg 195	1,50	7,3	4,3	-4,7	7,2
T005a_B	Aalsterweg 195	4,50	6,7	3,7	-5,2	6,6
T005a_C	Aalsterweg 195	7,50	6,8	3,8	-5,2	6,6
T005b_A	Aalsterweg 195	1,50	7,6	4,5	-4,4	7,4
T005b_B	Aalsterweg 195	4,50	8,0	5,0	-4,0	7,9
T005b_C	Aalsterweg 195	7,50	9,9	7,0	-2,1	9,8
T005c_A	Aalsterweg 195	1,50	8,1	5,1	-3,9	8,0
T005c_B	Aalsterweg 195	4,50	8,4	5,4	-3,6	8,3
T006_A	Aalsterweg 224	1,50	4,7	1,7	-7,3	4,6
T006_B	Aalsterweg 224	4,50	4,7	1,7	-7,3	4,6
T006_C	Aalsterweg 224	7,50	4,7	1,7	-7,3	4,6
T007_A	Aalsterweg 230	1,50	6,2	3,2	-5,7	6,1
T007_B	Aalsterweg 230	4,50	5,0	2,0	-6,9	4,9
T007_C	Aalsterweg 230	7,50	5,0	2,1	-6,9	4,9
T008_A	Balsemienstraat 1 t/m 3	1,50	-0,1	-3,1	-12,1	-0,2
T008_B	Balsemienstraat 1 t/m 3	4,50	1,7	-1,3	-10,2	1,6
T008_C	Balsemienstraat 1 t/m 3	7,50	0,1	-3,0	-11,9	-0,1
T009_A	Begoniastraat 2b	1,50	7,0	4,0	-5,0	6,9
T009_B	Begoniastraat 2b	4,50	6,7	3,8	-5,3	6,6
T010a_A	Cyclamenstraat 01	1,50	5,9	2,9	-6,1	5,8
T010a_B	Cyclamenstraat 01	4,50	5,9	2,9	-6,1	5,8
T010a_C	Cyclamenstraat 01	7,50	5,9	2,8	-6,1	5,8
T010a_D	Cyclamenstraat 01	10,50	5,9	2,8	-6,1	5,8
T010b_A	Cyclamenstraat 01	1,50	8,2	5,2	-3,8	8,1
T010b_B	Cyclamenstraat 01	4,50	8,3	5,3	-3,7	8,2
T010b_C	Cyclamenstraat 01	7,50	8,3	5,3	-3,7	8,2
T010b_D	Cyclamenstraat 01	10,50	8,3	5,3	-3,7	8,2
T011a_A	Floralaan West 240 t/m 262	1,50	6,5	3,5	-5,5	6,4
T011a_B	Floralaan West 240 t/m 262	4,50	6,5	3,5	-5,5	6,4
T011a_C	Floralaan West 240 t/m 262	7,50	4,6	1,7	-7,3	4,5
T011b_A	Floralaan West 240 t/m 262	1,50	5,1	2,1	-6,9	5,0
T011b_B	Floralaan West 240 t/m 262	4,50	5,0	2,1	-6,9	4,9
T011b_C	Floralaan West 240 t/m 262	7,50	4,9	1,9	-7,1	4,8
T012a_A	Floralaan West 316	1,50	1,9	-1,1	-10,0	1,8
T012a_B	Floralaan West 316	4,50	2,2	-0,9	-9,8	2,0
T012a_C	Floralaan West 316	7,50	2,1	-1,0	-9,9	1,9
T012b_A	Floralaan West 316	1,50	-2,4	-5,5	-14,4	-2,6
T012b_B	Floralaan West 316	4,50	-1,7	-4,8	-13,7	-1,8
T012b_C	Floralaan West 316	7,50	-2,5	-5,6	-14,5	-2,6
T012c_A	Floralaan West 316	1,50	-2,4	-5,5	-14,4	-2,5
T012c_B	Floralaan West 316	4,50	-2,3	-5,4	-14,3	-2,4
T012c_C	Floralaan West 316	7,50	-4,9	-8,0	-16,9	-5,0
T013_A	Gladiolusstraat 21	1,50	9,1	6,1	-2,9	9,0
T013_B	Gladiolusstraat 21	4,50	9,3	6,3	-2,7	9,2
T013_C	Gladiolusstraat 21	7,50	9,3	6,3	-2,7	9,2
T013_D	Gladiolusstraat 21	10,50	9,4	6,4	-2,6	9,3
T014a_A	Gladiolusstraat 6 t/m 20	1,50	-13,5	-16,4	-25,5	-13,6

Alle getoonde dB-waarden zijn A-gewogen



Rapport: Resultatentabel  
 Model: 05-03-2015 Stratum buiten de Ring 2025  
 LAeq totaalresultaten voor toetspunten  
 Groep: Neushoornstraat  
 Groepsreductie: Nee

Naam Toetspunt	Omschrijving	Hoogte	Dag	Avond	Nacht	Lden
T014a_B	Gladiolusstraat 6 t/m 20	4,50	-13,5	-16,4	-25,4	-13,5
T014a_C	Gladiolusstraat 6 t/m 20	7,50	-13,4	-16,3	-25,4	-13,5
T014a_D	Gladiolusstraat 6 t/m 20	10,50	--	--	--	--
T014b_A	Gladiolusstraat 6 t/m 20	1,50	6,3	3,4	-5,6	6,3
T014b_B	Gladiolusstraat 6 t/m 20	4,50	-2,4	-5,4	-14,3	-2,5
T014b_C	Gladiolusstraat 6 t/m 20	7,50	-2,5	-5,4	-14,4	-2,6
T014b_D	Gladiolusstraat 6 t/m 20	10,50	--	--	--	--
T014c_A	Gladiolusstraat 6 t/m 20	1,50	6,6	3,7	-5,3	6,5
T014c_B	Gladiolusstraat 6 t/m 20	4,50	-1,1	-4,1	-13,1	-1,2
T014c_C	Gladiolusstraat 6 t/m 20	7,50	-1,2	-4,1	-13,1	-1,3
T014c_D	Gladiolusstraat 6 t/m 20	10,50	--	--	--	--
T015a_A	Heezerweg 212	1,50	17,6	14,7	5,6	17,5
T015a_B	Heezerweg 212	4,50	18,6	15,7	6,6	18,5
T015a_C	Heezerweg 212	7,50	20,1	17,4	8,2	20,1
T015b_A	Heezerweg 212	1,50	14,7	11,8	2,8	14,7
T015b_B	Heezerweg 212	4,50	17,0	14,1	5,0	16,9
T015b_C	Heezerweg 212	7,50	19,4	16,7	7,5	19,4
T016_A	Heezerweg 303	1,50	12,4	9,5	0,5	12,3
T016_B	Heezerweg 303	4,50	13,2	10,4	1,3	13,1
T016_C	Heezerweg 303	7,50	13,4	10,6	1,5	13,4
T017a_A	Heezerweg 303a	1,50	12,4	9,5	0,4	12,3
T017a_B	Heezerweg 303a	4,50	13,5	10,6	1,5	13,4
T017a_C	Heezerweg 303a	7,50	13,7	10,9	1,8	13,7
T018_A	Heezerweg 303b	1,50	15,5	12,7	3,6	15,5
T018_B	Heezerweg 303b	4,50	15,8	13,0	3,9	15,8
T018_C	Heezerweg 303b	7,50	16,0	13,2	4,1	16,0
T019_A	Heezerweg 305	1,50	15,5	12,7	3,6	15,5
T019_B	Heezerweg 305	4,50	15,8	13,0	3,9	15,7
T019_C	Heezerweg 305	7,50	16,0	13,2	4,1	15,9
T020_A	Heezerweg 317	1,50	15,8	13,0	3,9	15,8
T020_B	Heezerweg 317	4,50	16,0	13,1	4,0	15,9
T020_C	Heezerweg 317	7,50	16,0	13,2	4,1	16,0
T021a_A	Heezerweg 319	1,50	14,9	12,1	3,0	14,9
T021a_B	Heezerweg 319	4,50	15,0	12,1	3,0	14,9
T021b_A	Heezerweg 319	1,50	16,0	13,1	4,0	15,9
T021b_B	Heezerweg 319	4,50	16,0	13,2	4,1	16,0
T022a_A	Heezerweg 347B	1,50	14,0	11,2	2,1	14,0
T022a_B	Heezerweg 347B	4,50	14,4	11,6	2,5	14,4
T022a_C	Heezerweg 347B	7,50	14,3	11,5	2,4	14,3
T022b_A	Heezerweg 347B	1,50	9,2	6,4	-2,7	9,2
T022b_B	Heezerweg 347B	4,50	9,8	6,9	-2,1	9,7
T022b_C	Heezerweg 347B	7,50	11,2	8,3	-0,7	11,1
T023_A	Heggenrooslaan 1	1,50	12,1	9,2	0,2	12,0
T023_B	Heggenrooslaan 1	4,50	11,7	8,8	-0,2	11,6
T023_C	Heggenrooslaan 1	7,50	12,7	9,8	0,7	12,6
T024_A	Heggenrooslaan 1a	1,50	12,1	9,1	0,1	12,0
T024_B	Heggenrooslaan 1a	4,50	13,1	10,2	1,2	13,0
T024_C	Heggenrooslaan 1a	7,50	14,4	11,5	2,5	14,4
T025_A	Heideveldstraat 6	1,50	12,3	9,3	0,3	12,2
T025_B	Heideveldstraat 6	4,50	11,1	8,2	-0,9	11,0
T025_C	Heideveldstraat 6	7,50	10,9	8,0	-1,1	10,8
T026_A	Hortensiastraat 14	1,50	6,1	3,1	-5,9	6,0
T026_B	Hortensiastraat 14	4,50	6,1	3,1	-5,9	6,0
T026_C	Hortensiastraat 14	7,50	6,1	3,1	-5,9	6,0
T027a_A	Hortensiastraat 02	1,50	6,9	3,9	-5,1	6,8
T027a_B	Hortensiastraat 02	4,50	6,9	3,9	-5,1	6,8

Alle getoonde dB-waarden zijn A-gewogen

Rapport: Resultatentabel  
 Model: 05-03-2015 Stratum buiten de Ring 2025  
 LAeq totaalresultaten voor toetspunten  
 Groep: Neushoornstraat  
 Groepsreductie: Nee

Naam Toetspunt	Omschrijving	Hoogte	Dag	Avond	Nacht	Lden
T027a_C	Hortensiastraat 02	7,50	6,0	3,0	-6,0	5,9
T027b_A	Hortensiastraat 02	1,50	13,6	10,6	1,6	13,5
T027b_B	Hortensiastraat 02	4,50	11,9	9,0	0,0	11,8
T027b_C	Hortensiastraat 02	7,50	11,6	8,6	-0,4	11,5
T028_A	Hortensiastraat 4	1,50	6,9	3,9	-5,1	6,8
T028_B	Hortensiastraat 4	4,50	6,9	3,9	-5,1	6,8
T028_C	Hortensiastraat 4	7,50	6,9	4,0	-5,1	6,8
T029a_A	Hyacinthstraat 16	1,50	7,0	4,0	-5,0	6,9
T029a_B	Hyacinthstraat 16	4,50	7,1	4,1	-4,9	7,0
T029a_C	Hyacinthstraat 16	7,50	6,4	3,4	-5,6	6,3
T029b_A	Hyacinthstraat 16	1,50	7,0	4,0	-5,0	6,9
T029b_B	Hyacinthstraat 16	4,50	7,0	4,0	-5,0	6,9
T029b_C	Hyacinthstraat 16	7,50	6,4	3,4	-5,6	6,3
T030_A	Kerstrooslaan 1	1,50	13,3	10,4	1,3	13,2
T030_B	Kerstrooslaan 1	4,50	14,0	11,1	2,0	13,9
T031a_A	Leenderweg 171	1,50	14,9	12,0	3,0	14,8
T031a_B	Leenderweg 171	4,50	14,1	11,2	2,2	14,0
T031a_C	Leenderweg 171	7,50	11,3	8,4	-0,7	11,2
T031b_A	Leenderweg 171	1,50	14,8	11,8	2,8	14,7
T031b_B	Leenderweg 171	4,50	15,8	12,9	3,9	15,7
T031b_C	Leenderweg 171	7,50	14,5	11,6	2,5	14,4
T032_A	Leenderweg 174	1,50	12,1	9,2	0,1	12,0
T032_B	Leenderweg 174	4,50	12,6	9,7	0,6	12,5
T032_C	Leenderweg 174	7,50	13,1	10,3	1,2	13,1
T033_A	Leenderweg 178	1,50	11,9	9,0	0,0	11,8
T033_B	Leenderweg 178	4,50	13,2	10,3	1,2	13,1
T033_C	Leenderweg 178	7,50	13,0	10,2	1,1	13,0
T034_A	Leenderweg 184	1,50	10,0	7,1	-1,9	10,0
T035_A	Leenderweg 189	1,50	12,7	9,7	0,7	12,6
T035_B	Leenderweg 189	4,50	11,4	8,4	-0,6	11,3
T035_C	Leenderweg 189	7,50	2,9	-0,1	-9,1	2,8
T036_A	Leenderweg 191	1,50	13,2	10,3	1,3	13,1
T036_B	Leenderweg 191	4,50	11,5	8,6	-0,5	11,4
T036_C	Leenderweg 191	7,50	5,4	2,5	-6,5	5,3
T037_A	Leenderweg 193(b)	1,50	14,1	11,2	2,2	14,1
T037_B	Leenderweg 193(b)	4,50	10,2	7,3	-1,7	10,1
T037_C	Leenderweg 193(b)	7,50	8,2	5,3	-3,8	8,1
T038_A	Leenderweg 228	1,50	11,5	8,6	-0,4	11,4
T038_B	Leenderweg 228	4,50	11,7	8,8	-0,3	11,6
T038_C	Leenderweg 228	7,50	12,3	9,5	0,4	12,3
T039_A	Leenderweg 231	1,50	11,7	8,7	-0,3	11,6
T039_B	Leenderweg 231	4,50	4,6	1,6	-7,4	4,5
T039_C	Leenderweg 231	7,50	5,5	2,6	-6,5	5,4
T040_A	Leenderweg 234	1,50	10,0	7,1	-2,0	9,9
T040_B	Leenderweg 234	4,50	9,8	6,9	-2,2	9,7
T040_C	Leenderweg 234	7,50	10,1	7,2	-1,9	10,0
T041a_A	Leenderweg 244	1,50	11,6	8,7	-0,3	11,5
T041a_B	Leenderweg 244	4,50	11,7	8,8	-0,2	11,6
T041a_C	Leenderweg 244	7,50	11,4	8,5	-0,6	11,3
T041b_A	Leenderweg 244	1,50	14,6	11,7	2,7	14,6
T041b_B	Leenderweg 244	4,50	15,1	12,2	3,2	15,1
T041b_C	Leenderweg 244	7,50	14,9	12,0	3,0	14,8
T042_A	Leenderweg 254 tm 258	1,50	11,7	8,8	-0,2	11,6
T042_B	Leenderweg 254 tm 258	4,50	12,9	10,1	1,0	12,9
T042_C	Leenderweg 254 tm 258	7,50	12,3	9,5	0,4	12,3
T043_A	Leenderweg 257	1,50	12,3	9,4	0,4	12,2

Alle getoonde dB-waarden zijn A-gewogen

Rapport: Resultatentabel  
 Model: 05-03-2015 Stratum buiten de Ring 2025  
 LAeq totaalresultaten voor toetspunten  
 Groep: Neushoornstraat  
 Groepsreductie: Nee

Naam Toetspunt	Omschrijving	Hoogte	Dag	Avond	Nacht	Lden
T043_B	Leenderweg 257	4,50	11,8	8,9	-0,1	11,8
T043_C	Leenderweg 257	7,50	10,1	7,2	-1,8	10,0
T044_A	Leenderweg 259	1,50	13,8	10,9	1,8	13,7
T044_B	Leenderweg 259	4,50	14,1	11,2	2,2	14,0
T044_C	Leenderweg 259	7,50	12,7	9,8	0,8	12,6
T045_A	Leenderweg 265	1,50	12,6	9,7	0,6	12,5
T045_B	Leenderweg 265	4,50	12,4	9,5	0,5	12,4
T045_C	Leenderweg 265	7,50	10,9	7,9	-1,1	10,8
T046_A	Leenderweg 269	1,50	12,6	9,7	0,7	12,5
T046_B	Leenderweg 269	4,50	11,6	8,7	-0,3	11,5
T046_C	Leenderweg 269	7,50	10,9	7,9	-1,1	10,8
T047a_A	Leenderweg 283	1,50	10,6	7,6	-1,4	10,5
T047a_B	Leenderweg 283	4,50	11,4	8,5	-0,6	11,3
T047a_C	Leenderweg 283	7,50	11,6	8,7	-0,3	11,6
T047b_A	Leenderweg 283	1,50	10,5	7,5	-1,5	10,4
T047c_A	Leenderweg 283	1,50	11,2	8,3	-0,7	11,2
T047c_B	Leenderweg 283	4,50	12,2	9,3	0,3	12,2
T047c_C	Leenderweg 283	7,50	12,7	9,8	0,8	12,6
T048_A	Leenderweg 288	1,50	11,0	8,1	-0,9	10,9
T048_B	Leenderweg 288	4,50	11,9	8,9	-0,1	11,8
T048_C	Leenderweg 288	7,50	12,6	9,7	0,6	12,5
T049_A	Leenderweg 292	1,50	12,5	9,6	0,5	12,4
T049_B	Leenderweg 292	4,50	12,3	9,4	0,3	12,2
T049_C	Leenderweg 292	7,50	12,5	9,6	0,6	12,4
T050_A	Leenderweg 298	1,50	12,1	9,2	0,1	12,0
T051a_A	Leenderweg 329	1,50	14,6	11,7	2,7	14,6
T051a_A	Leenderweg 329	1,50	11,6	8,7	-0,3	11,5
T051a_B	Leenderweg 329	4,50	13,5	10,5	1,5	13,4
T051a_B	Leenderweg 329	4,50	10,4	7,5	-1,5	10,4
T051a_C	Leenderweg 329	7,50	13,3	10,4	1,3	13,2
T051a_C	Leenderweg 329	7,50	10,0	7,0	-2,0	9,9
T052_A	Leenderweg 331	1,50	11,0	8,0	-1,0	10,9
T052_B	Leenderweg 331	4,50	10,9	7,9	-1,1	10,8
T052_C	Leenderweg 331	7,50	9,7	6,8	-2,3	9,6
T053_A	Leenderweg 339	1,50	11,8	8,8	-0,2	11,7
T053_B	Leenderweg 339	4,50	12,5	9,6	0,5	12,4
T053_C	Leenderweg 339	7,50	12,6	9,7	0,6	12,5
T054_A	Leostraat 115	1,50	6,5	3,5	-5,5	6,4
T054_B	Leostraat 115	4,50	6,5	3,5	-5,5	6,4
T055_A	Mimosaplein 3 t/m 10	1,50	13,1	10,2	1,1	13,0
T056a_A	Moreelselaan 32 t/m 90	1,50	13,0	10,3	1,1	13,0
T056b_A	Moreelselaan 32 t/m 90	1,50	14,4	11,6	2,5	14,4
T056c_A	Moreelselaan 32 t/m 90	1,50	15,1	12,4	3,2	15,1
T056d_A	Moreelselaan 32 t/m 90	1,50	27,2	24,7	15,4	27,3
T056e_A	Moreelselaan 32 t/m 90	1,50	26,8	24,3	15,0	26,9
T057_A	Orchideeënstraat 15	1,50	11,1	8,1	-0,9	11,0
T057_B	Orchideeënstraat 15	4,50	12,7	9,7	0,7	12,6
T057_C	Orchideeënstraat 15	7,50	13,6	10,7	1,7	13,5
T058a_A	Orchideeënstraat 16	1,50	10,4	7,4	-1,6	10,3
T058a_B	Orchideeënstraat 16	4,50	11,2	8,2	-0,7	11,1
T058b_A	Orchideeënstraat 16	1,50	11,0	8,0	-1,0	10,9
T058b_B	Orchideeënstraat 16	4,50	10,9	7,9	-1,1	10,8
T059a_A	Orchideeënstraat 20	1,50	-1,9	-4,9	-13,9	-2,0
T059a_B	Orchideeënstraat 20	4,50	-7,1	-10,1	-19,1	-7,2
T059a_C	Orchideeënstraat 20	7,50	-5,0	-8,0	-17,0	-5,1
T059b_A	Orchideeënstraat 20	1,50	7,8	4,9	-4,1	7,7

Alle getoonde dB-waarden zijn A-gewogen

Rapport: Resultatentabel  
 Model: 05-03-2015 Stratum buiten de Ring 2025  
 LAeq totaalresultaten voor toetspunten  
 Groep: Neushoornstraat  
 Groepsreductie: Nee

Naam Toetspunt	Omschrijving	Hoogte	Dag	Avond	Nacht	Lden
T059b_B	Orchideeënstraat 20	4,50	6,4	3,5	-5,5	6,3
T059b_C	Orchideeënstraat 20	7,50	6,4	3,5	-5,5	6,3
T060_A	Orchideeënstraat 3	1,50	7,5	4,5	-4,5	7,4
T060_B	Orchideeënstraat 3	4,50	9,0	6,0	-3,0	8,9
T060_C	Orchideeënstraat 3	7,50	9,6	6,6	-2,4	9,5
T061_A	Orchideeënstraat 61	1,50	8,9	5,9	-3,1	8,8
T061_B	Orchideeënstraat 61	4,50	8,6	5,6	-3,4	8,5
T061_C	Orchideeënstraat 61	7,50	7,9	4,9	-4,1	7,8
T062a_A	Pioenroosstraat 1	1,50	15,4	12,5	3,5	15,3
T062a_B	Pioenroosstraat 1	4,50	15,7	12,7	3,7	15,6
T062a_C	Pioenroosstraat 1	7,50	15,4	12,5	3,5	15,4
T062b_A	Pioenroosstraat 1	1,50	11,7	8,8	-0,3	11,6
T062b_B	Pioenroosstraat 1	4,50	12,5	9,6	0,6	12,5
T062b_C	Pioenroosstraat 1	7,50	12,7	9,8	0,7	12,6
T063_A	Pioenroosstraat 14	1,50	6,3	3,4	-5,7	6,2
T063_B	Pioenroosstraat 14	4,50	6,6	3,7	-5,3	6,6
T063_C	Pioenroosstraat 14	7,50	5,6	2,7	-6,4	5,5
T064_A	Piuslaan 185a	1,50	17,1	14,2	5,2	17,1
T064_B	Piuslaan 185a	4,50	18,4	15,6	6,5	18,3
T065_A	Ranonkelstraat 01	1,50	12,9	9,9	0,9	12,8
T065_B	Ranonkelstraat 01	4,50	13,0	10,0	1,0	12,9
T065_C	Ranonkelstraat 01	7,50	13,2	10,3	1,3	13,2
T066a_A	Ranonkelstraat 26	1,50	8,9	5,9	-3,1	8,8
T066a_B	Ranonkelstraat 26	4,50	9,4	6,5	-2,6	9,3
T066a_C	Ranonkelstraat 26	7,50	9,7	6,8	-2,2	9,7
T066b_A	Ranonkelstraat 26	1,50	6,4	3,4	-5,5	6,3
T066b_B	Ranonkelstraat 26	4,50	7,2	4,2	-4,8	7,1
T066b_C	Ranonkelstraat 26	7,50	8,2	5,2	-3,8	8,1
T067a_A	Ranonkelstraat 43	1,50	7,9	4,9	-4,1	7,8
T067a_B	Ranonkelstraat 43	4,50	8,3	5,3	-3,7	8,2
T067a_C	Ranonkelstraat 43	7,50	8,8	5,8	-3,2	8,7
T067b_A	Ranonkelstraat 43	1,50	5,2	2,2	-6,8	5,1
T067b_B	Ranonkelstraat 43	4,50	5,2	2,2	-6,8	5,1
T067b_C	Ranonkelstraat 43	7,50	5,2	2,2	-6,7	5,1
T068_A	Ranonkelstraat 57	1,50	4,2	1,1	-7,8	4,1
T068_B	Ranonkelstraat 57	4,50	5,1	2,1	-6,9	5,0
T068_C	Ranonkelstraat 57	7,50	5,5	2,5	-6,5	5,4
T069_A	Ranonkelstraat 79	1,50	-13,7	-16,8	-25,7	-13,9
T069_B	Ranonkelstraat 79	4,50	-9,9	-13,0	-21,9	-10,0
T069_C	Ranonkelstraat 79	7,50	-8,0	-11,0	-20,0	-8,1
T070a_A	Resedastraat 36 t/m 50	1,50	9,9	7,0	-2,0	9,9
T070b_A	Resedastraat 36 t/m 50	1,50	11,4	8,4	-0,6	11,3
T071a_A	Roostenlaan 124 t/m 136	1,50	6,8	3,8	-5,2	6,7
T071a_B	Roostenlaan 124 t/m 136	4,50	7,5	4,5	-4,5	7,4
T071a_C	Roostenlaan 124 t/m 136	7,50	7,5	4,6	-4,4	7,4
T071b_A	Roostenlaan 124 t/m 136	1,50	9,6	6,7	-2,3	9,5
T071b_B	Roostenlaan 124 t/m 136	4,50	9,5	6,6	-2,5	9,4
T071b_C	Roostenlaan 124 t/m 136	7,50	9,5	6,6	-2,4	9,5
T072a_A	Roostenlaan 138 t/m 146	1,50	10,2	7,3	-1,7	10,1
T072a_B	Roostenlaan 138 t/m 146	4,50	11,1	8,1	-0,9	11,0
T072a_C	Roostenlaan 138 t/m 146	7,50	11,2	8,2	-0,8	11,1
T072b_A	Roostenlaan 138 t/m 146	1,50	7,9	4,9	-4,1	7,8
T072b_B	Roostenlaan 138 t/m 146	4,50	9,1	6,1	-2,9	9,0
T072b_C	Roostenlaan 138 t/m 146	7,50	9,4	6,5	-2,5	9,3
T073_A	Roostenlaan 24 a/b	1,50	10,7	7,8	-1,2	10,7
T073_B	Roostenlaan 24 a/b	4,50	10,6	7,7	-1,3	10,5

Alle getoonde dB-waarden zijn A-gewogen

Rapport: Resultatentabel  
 Model: 05-03-2015 Stratum buiten de Ring 2025  
 LAeq totaalresultaten voor toetspunten  
 Groep: Neushoornstraat  
 Groepsreductie: Nee

Naam Toetspunt	Omschrijving	Hoogte	Dag	Avond	Nacht	Lden
T073_C	Roostenlaan 24 a/b	7,50	10,9	8,0	-1,1	10,8
T074_A	Roostenlaan 44	1,50	14,5	11,6	2,5	14,4
T074_B	Roostenlaan 44	4,50	14,8	11,9	2,8	14,7
T074_C	Roostenlaan 44	7,50	15,0	12,1	3,0	14,9
T075_A	Roostenlaan 46	1,50	14,6	11,7	2,7	14,5
T075_B	Roostenlaan 46	4,50	15,4	12,5	3,4	15,3
T075_C	Roostenlaan 46	7,50	17,5	14,7	5,6	17,5
T076_A	Roostenlaan 54	1,50	10,7	7,8	-1,2	10,7
T076_B	Roostenlaan 54	4,50	11,8	8,9	-0,2	11,7
T076_C	Roostenlaan 54	7,50	12,1	9,3	0,2	12,1
T077_A	Roostenlaan 57	1,50	15,8	12,9	3,9	15,7
T077_B	Roostenlaan 57	4,50	15,5	12,5	3,5	15,4
T077_C	Roostenlaan 57	7,50	15,2	12,3	3,3	15,2
T078_A	Roostenlaan 59	1,50	12,3	9,3	0,3	12,2
T078_B	Roostenlaan 59	4,50	13,2	10,2	1,2	13,1
T078_C	Roostenlaan 59	7,50	12,4	9,5	0,5	12,3
T079_A	Roostenlaan 67	1,50	12,9	9,9	0,9	12,8
T079_B	Roostenlaan 67	4,50	14,5	11,5	2,5	14,4
T079_C	Roostenlaan 67	7,50	12,9	9,9	0,9	12,8
T080a_A	Roostenlaan 74	1,50	9,3	6,3	-2,7	9,2
T080a_B	Roostenlaan 74	4,50	10,2	7,2	-1,8	10,1
T080a_C	Roostenlaan 74	7,50	10,3	7,4	-1,7	10,2
T080b_A	Roostenlaan 74	1,50	8,4	5,4	-3,6	8,3
T080b_B	Roostenlaan 74	4,50	8,2	5,3	-3,8	8,1
T080b_C	Roostenlaan 74	7,50	8,2	5,3	-3,8	8,1
T081a_A	Roostenlaan 76	1,50	10,6	7,7	-1,4	10,5
T081a_B	Roostenlaan 76	4,50	10,8	7,9	-1,2	10,7
T081a_C	Roostenlaan 76	7,50	11,1	8,2	-0,9	11,0
T081b_A	Roostenlaan 76	1,50	16,2	13,3	4,3	16,1
T081b_B	Roostenlaan 76	4,50	16,6	13,7	4,6	16,5
T081b_C	Roostenlaan 76	7,50	15,9	12,9	3,9	15,8
T082a_A	Saenredamstraat 6 of 8	1,50	13,4	10,6	1,5	13,3
T082b_A	Saenredamstraat 6 of 8	1,50	12,6	9,9	0,7	12,6
T083_A	Seringenstraat 20	1,50	3,2	0,2	-8,8	3,1
T083_B	Seringenstraat 20	4,50	4,1	1,1	-7,9	4,0
T083_C	Seringenstraat 20	7,50	6,9	3,9	-5,1	6,8
T084a_A	St. Bonifaciuslaan 1 t/m 31	1,50	15,6	12,7	3,6	15,5
T084b_A	St. Bonifaciuslaan 1 t/m 31	1,50	15,1	12,4	3,2	15,1
T084c_A	St. Bonifaciuslaan 1 t/m 31	1,50	12,0	9,1	0,1	12,0
T084d_A	St. Bonifaciuslaan 1 t/m 31	1,50	10,3	7,4	-1,6	10,2
T085a_A	St. Bonifaciuslaan 300 t/m 310	1,50	59,9	57,3	48,1	60,0
T085b_A	St. Bonifaciuslaan 300 t/m 310	1,50	60,3	57,7	48,5	60,4
T085c_A	St. Bonifaciuslaan 300 t/m 310	1,50	60,5	57,9	48,7	60,6
T085d_A	St. Bonifaciuslaan 300 t/m 310	1,50	51,4	48,8	39,5	51,4
T085e_A	St. Bonifaciuslaan 300 t/m 310	1,50	38,7	36,1	26,8	38,7
T086_A	St. Gerlachstraat 100	1,50	19,3	16,5	7,4	19,2
T086_B	St. Gerlachstraat 100	4,50	20,0	17,2	8,1	20,0
T086_C	St. Gerlachstraat 100	7,50	20,4	17,6	8,4	20,3
T087_B	St. Gerlachstraat 101	4,50	19,5	16,7	7,5	19,4
T087_C	St. Gerlachstraat 101	7,50	19,7	17,0	7,8	19,7
T088_A	St. Gerlachstraat 99	1,50	20,2	17,4	8,3	20,2
T088_B	St. Gerlachstraat 99	4,50	20,6	17,9	8,7	20,6
T088_C	St. Gerlachstraat 99	7,50	21,6	18,9	9,7	21,6
T089a_A	St. Lutgartstraat 22 t/m 26	1,50	20,0	17,3	8,1	20,0
T089b_A	St. Lutgartstraat 22 t/m 26	1,50	20,1	17,6	8,3	20,2
T090_A	St. Gerardusplein 13	1,50	1,2	-1,8	-10,8	1,1

Alle getoonde dB-waarden zijn A-gewogen

Rapport: Resultatentabel  
 Model: 05-03-2015 Stratum buiten de Ring 2025  
 LAeq totaalresultaten voor toetspunten  
 Groep: Neushoornstraat  
 Groepsreductie: Nee

Naam Toetspunt	Omschrijving	Hoogte	Dag	Avond	Nacht	Lden
T090_B	St. Gerardusplein 13	4,50	-0,6	-3,6	-12,6	-0,7
T090_C	St. Gerardusplein 13	7,50	0,2	-2,8	-11,8	0,1
T091_A	St. Gerardusplein 15 t/m 15c	1,50	4,4	1,4	-7,6	4,3
T092_A	St. Gerardusplein 2	1,50	12,9	9,9	0,9	12,7
T092_B	St. Gerardusplein 2	4,50	11,7	8,7	-0,3	11,6
T092_C	St. Gerardusplein 2	7,50	11,9	8,9	-0,1	11,8
T093_A	St. Gerardusplein 20	1,50	9,3	6,3	-2,7	9,2
T093_B	St. Gerardusplein 20	4,50	7,5	4,5	-4,5	7,4
T093_C	St. Gerardusplein 20	7,50	7,4	4,4	-4,6	7,3
T094_A	St. Gerardusplein 24	1,50	6,3	3,3	-5,7	6,2
T094_B	St. Gerardusplein 24	4,50	5,5	2,5	-6,5	5,4
T094_C	St. Gerardusplein 24	7,50	5,5	2,4	-6,5	5,3
T095_A	Tapirstraat 14	1,50	18,5	15,6	6,5	18,4
T095_B	Tapirstraat 14	4,50	17,0	14,2	5,1	16,9
T096a_A	Tivolilaan 27a	1,50	29,5	26,9	17,6	29,5
T096a_B	Tivolilaan 27a	4,50	29,1	26,5	17,2	29,1
T096b_A	Tivolilaan 27a	1,50	27,7	25,0	15,8	27,7
T097a_A	Van Ennettenstraat 53 t/m 67	1,50	27,7	25,0	15,8	27,7
T097b_A	Van Ennettenstraat 53 t/m 67	1,50	29,3	26,7	17,4	29,3
T097c_A	Van Ennettenstraat 53 t/m 67	1,50	27,9	25,2	16,0	27,9
T097d_A	Van Ennettenstraat 53 t/m 67	1,50	27,8	25,0	15,8	27,7
T097e_A	Van Ennettenstraat 53 t/m 67	1,50	28,0	25,2	16,1	28,0
T098_A	Varenstraat 1	1,50	12,1	9,2	0,2	12,0
T098_B	Varenstraat 1	4,50	12,9	9,9	0,9	12,8
T098_C	Varenstraat 1	7,50	12,3	9,4	0,4	12,2

Alle getoonde dB-waarden zijn A-gewogen

Rapport: Resultatentabel  
 Model: 05-03-2015 Stratum buiten de Ring 2025  
 LAeq totaalresultaten voor toetspunten  
 Groep: Piuslaan 70  
 Groepsreductie: Nee

Naam						
Toetspunt	Omschrijving	Hoogte	Dag	Avond	Nacht	Lden
T001_A	Aalsterweg 177	1,50	32,7	26,6	23,6	32,9
T001_B	Aalsterweg 177	4,50	34,3	28,2	25,1	34,4
T002_A	Aalsterweg 184	1,50	30,2	24,0	21,1	30,3
T002_B	Aalsterweg 184	4,50	34,8	28,8	25,6	34,9
T003_A	Aalsterweg 192	1,50	33,2	27,1	24,1	33,4
T003_B	Aalsterweg 192	4,50	36,2	30,2	27,0	36,3
T004_A	Aalsterweg 193	1,50	31,1	24,8	21,9	31,2
T004_B	Aalsterweg 193	4,50	33,3	27,2	24,1	33,4
T004_C	Aalsterweg 193	7,50	32,0	26,1	22,9	32,2
T005a_A	Aalsterweg 195	1,50	31,1	24,9	22,0	31,3
T005a_B	Aalsterweg 195	4,50	33,0	26,8	23,8	33,1
T005a_C	Aalsterweg 195	7,50	36,2	30,2	27,1	36,4
T005b_A	Aalsterweg 195	1,50	31,7	25,4	22,6	31,8
T005b_B	Aalsterweg 195	4,50	32,0	25,8	22,8	32,1
T005b_C	Aalsterweg 195	7,50	35,8	29,7	26,6	35,9
T005c_A	Aalsterweg 195	1,50	28,1	21,9	19,0	28,2
T005c_B	Aalsterweg 195	4,50	31,1	25,0	22,0	31,3
T006_A	Aalsterweg 224	1,50	33,0	26,8	23,9	33,2
T006_B	Aalsterweg 224	4,50	34,4	28,3	25,3	34,6
T006_C	Aalsterweg 224	7,50	37,5	31,5	28,3	37,6
T007_A	Aalsterweg 230	1,50	33,9	27,7	24,8	34,1
T007_B	Aalsterweg 230	4,50	36,7	30,6	27,5	36,8
T007_C	Aalsterweg 230	7,50	41,4	35,5	32,2	41,5
T008_A	Balsemienstraat 1 t/m 3	1,50	28,6	22,3	19,4	28,7
T008_B	Balsemienstraat 1 t/m 3	4,50	31,5	25,3	22,4	31,6
T008_C	Balsemienstraat 1 t/m 3	7,50	35,0	28,9	25,9	35,2
T009_A	Begoniastraat 2b	1,50	37,1	30,9	28,0	37,2
T009_B	Begoniastraat 2b	4,50	40,4	34,2	31,2	40,5
T010a_A	Cyclamenstraat 01	1,50	36,1	30,0	27,0	36,3
T010a_B	Cyclamenstraat 01	4,50	40,2	34,3	31,0	40,4
T010a_C	Cyclamenstraat 01	7,50	43,9	38,2	34,8	44,1
T010a_D	Cyclamenstraat 01	10,50	43,7	37,9	34,5	43,9
T010b_A	Cyclamenstraat 01	1,50	30,6	24,4	21,5	30,8
T010b_B	Cyclamenstraat 01	4,50	31,0	24,9	21,9	31,2
T010b_C	Cyclamenstraat 01	7,50	34,6	28,5	25,4	34,7
T010b_D	Cyclamenstraat 01	10,50	37,6	31,7	28,4	37,8
T011a_A	Floralaan West 240 t/m 262	1,50	29,7	23,6	20,6	29,8
T011a_B	Floralaan West 240 t/m 262	4,50	33,9	28,0	24,7	34,1
T011a_C	Floralaan West 240 t/m 262	7,50	29,7	23,9	20,5	29,9
T011b_A	Floralaan West 240 t/m 262	1,50	18,8	12,8	9,7	19,0
T011b_B	Floralaan West 240 t/m 262	4,50	25,5	19,7	16,3	25,7
T011b_C	Floralaan West 240 t/m 262	7,50	--	--	--	--
T012a_A	Floralaan West 316	1,50	35,3	29,5	26,1	35,5
T012a_B	Floralaan West 316	4,50	36,3	30,5	27,1	36,5
T012a_C	Floralaan West 316	7,50	36,5	30,6	27,3	36,6
T012b_A	Floralaan West 316	1,50	28,0	21,8	18,9	28,2
T012b_B	Floralaan West 316	4,50	29,5	23,4	20,4	29,7
T012b_C	Floralaan West 316	7,50	29,7	23,6	20,5	29,8
T012c_A	Floralaan West 316	1,50	25,7	19,4	16,6	25,9
T012c_B	Floralaan West 316	4,50	27,7	21,5	18,6	27,8
T012c_C	Floralaan West 316	7,50	28,7	22,7	19,6	28,9
T013_A	Gladiolusstraat 21	1,50	31,1	24,9	21,9	31,2
T013_B	Gladiolusstraat 21	4,50	32,6	26,5	23,5	32,7
T013_C	Gladiolusstraat 21	7,50	37,5	31,6	28,3	37,6
T013_D	Gladiolusstraat 21	10,50	39,4	33,6	30,3	39,6
T014a_A	Gladiolusstraat 6 t/m 20	1,50	39,8	33,7	30,6	39,9

Alle getoonde dB-waarden zijn A-gewogen

Rapport: Resultatentabel  
 Model: 05-03-2015 Stratum buiten de Ring 2025  
 LAeq totaalresultaten voor toetspunten  
 Groep: Piuslaan 70  
 Groepsreductie: Nee

Naam Toetspunt	Omschrijving	Hoogte	Dag	Avond	Nacht	Lden
T014a_B	Gladiolusstraat 6 t/m 20	4,50	40,7	34,8	31,5	40,9
T014a_C	Gladiolusstraat 6 t/m 20	7,50	41,7	35,8	32,6	41,9
T014a_D	Gladiolusstraat 6 t/m 20	10,50	40,6	34,7	31,4	40,8
T014b_A	Gladiolusstraat 6 t/m 20	1,50	38,9	32,8	29,8	39,1
T014b_B	Gladiolusstraat 6 t/m 20	4,50	41,4	35,5	32,2	41,6
T014b_C	Gladiolusstraat 6 t/m 20	7,50	42,9	37,1	33,7	43,1
T014b_D	Gladiolusstraat 6 t/m 20	10,50	42,7	36,9	33,5	42,9
T014c_A	Gladiolusstraat 6 t/m 20	1,50	36,8	30,7	27,7	37,0
T014c_B	Gladiolusstraat 6 t/m 20	4,50	42,1	36,3	33,0	42,3
T014c_C	Gladiolusstraat 6 t/m 20	7,50	43,5	37,6	34,3	43,6
T014c_D	Gladiolusstraat 6 t/m 20	10,50	42,8	37,0	33,6	43,0
T015a_A	Heezerweg 212	1,50	67,5	61,5	58,4	67,7
T015a_B	Heezerweg 212	4,50	68,3	62,3	59,1	68,4
T015a_C	Heezerweg 212	7,50	68,3	62,3	59,1	68,4
T015b_A	Heezerweg 212	1,50	70,9	64,8	61,8	71,0
T015b_B	Heezerweg 212	4,50	71,5	65,4	62,3	71,6
T015b_C	Heezerweg 212	7,50	71,5	65,4	62,4	71,6
T016_A	Heezerweg 303	1,50	39,9	34,0	30,7	40,1
T016_B	Heezerweg 303	4,50	40,3	34,4	31,2	40,5
T016_C	Heezerweg 303	7,50	41,2	35,3	32,0	41,4
T017a_A	Heezerweg 303a	1,50	40,3	34,4	31,1	40,5
T017a_B	Heezerweg 303a	4,50	42,0	36,2	32,8	42,1
T017a_C	Heezerweg 303a	7,50	40,5	34,6	31,4	40,7
T018_A	Heezerweg 303b	1,50	39,9	34,0	30,7	40,1
T018_B	Heezerweg 303b	4,50	40,1	34,3	31,0	40,3
T018_C	Heezerweg 303b	7,50	41,1	35,3	31,9	41,2
T019_A	Heezerweg 305	1,50	40,0	34,1	30,8	40,2
T019_B	Heezerweg 305	4,50	40,4	34,5	31,2	40,6
T019_C	Heezerweg 305	7,50	40,9	35,2	31,8	41,1
T020_A	Heezerweg 317	1,50	40,0	34,1	30,8	40,2
T020_B	Heezerweg 317	4,50	40,5	34,6	31,3	40,6
T020_C	Heezerweg 317	7,50	41,5	35,8	32,4	41,7
T021a_A	Heezerweg 319	1,50	34,9	28,8	25,7	35,0
T021a_B	Heezerweg 319	4,50	36,9	30,9	27,8	37,1
T021b_A	Heezerweg 319	1,50	38,7	32,8	29,6	38,9
T021b_B	Heezerweg 319	4,50	39,9	34,0	30,8	40,1
T022a_A	Heezerweg 347B	1,50	28,4	22,2	19,3	28,6
T022a_B	Heezerweg 347B	4,50	29,3	23,1	20,1	29,4
T022a_C	Heezerweg 347B	7,50	29,6	23,5	20,5	29,8
T022b_A	Heezerweg 347B	1,50	29,0	22,9	19,8	29,1
T022b_B	Heezerweg 347B	4,50	30,0	23,8	20,8	30,1
T022b_C	Heezerweg 347B	7,50	32,1	26,0	22,9	32,2
T023_A	Heggenrooslaan 1	1,50	34,2	28,2	25,1	34,4
T023_B	Heggenrooslaan 1	4,50	36,0	30,1	26,9	36,2
T023_C	Heggenrooslaan 1	7,50	37,3	31,4	28,1	37,4
T024_A	Heggenrooslaan 1a	1,50	35,5	29,4	26,4	35,6
T024_B	Heggenrooslaan 1a	4,50	38,1	32,2	28,9	38,3
T024_C	Heggenrooslaan 1a	7,50	39,4	33,6	30,2	39,6
T025_A	Heideveldstraat 6	1,50	37,4	31,3	28,3	37,6
T025_B	Heideveldstraat 6	4,50	37,0	30,9	27,8	37,1
T025_C	Heideveldstraat 6	7,50	34,5	28,5	25,3	34,6
T026_A	Hortensiastraat 14	1,50	33,6	27,5	24,5	33,8
T026_B	Hortensiastraat 14	4,50	36,3	30,4	27,2	36,5
T026_C	Hortensiastraat 14	7,50	37,3	31,4	28,2	37,5
T027a_A	Hortensiastraat 02	1,50	32,6	26,4	23,5	32,7
T027a_B	Hortensiastraat 02	4,50	33,5	27,3	24,4	33,6

Alle getoonde dB-waarden zijn A-gewogen



Rapport: Resultatentabel  
 Model: 05-03-2015 Stratum buiten de Ring 2025  
 LAeq totaalresultaten voor toetspunten  
 Groep: Piuslaan 70  
 Groepsreductie: Nee

Naam Toetspunt	Omschrijving	Hoogte	Dag	Avond	Nacht	Lden
T027a_C	Hortensiastraat 02	7,50	36,2	30,2	27,0	36,3
T027b_A	Hortensiastraat 02	1,50	32,3	26,1	23,2	32,5
T027b_B	Hortensiastraat 02	4,50	34,5	28,4	25,4	34,7
T027b_C	Hortensiastraat 02	7,50	38,1	32,2	29,0	38,3
T028_A	Hortensiastraat 4	1,50	32,8	26,7	23,7	33,0
T028_B	Hortensiastraat 4	4,50	34,4	28,3	25,2	34,5
T028_C	Hortensiastraat 4	7,50	36,1	30,1	27,0	36,3
T029a_A	Hyacinthstraat 16	1,50	31,0	24,7	21,8	31,1
T029a_B	Hyacinthstraat 16	4,50	32,1	25,9	23,0	32,2
T029a_C	Hyacinthstraat 16	7,50	33,2	27,3	24,0	33,4
T029b_A	Hyacinthstraat 16	1,50	33,6	27,3	24,4	33,7
T029b_B	Hyacinthstraat 16	4,50	34,5	28,4	25,4	34,7
T029b_C	Hyacinthstraat 16	7,50	37,1	31,3	28,0	37,3
T030_A	Kerstrooslaan 1	1,50	30,5	24,3	21,4	30,7
T030_B	Kerstrooslaan 1	4,50	32,0	25,8	22,8	32,1
T031a_A	Leenderweg 171	1,50	63,9	57,8	54,8	64,1
T031a_B	Leenderweg 171	4,50	64,5	58,3	55,3	64,6
T031a_C	Leenderweg 171	7,50	64,4	58,2	55,2	64,5
T031b_A	Leenderweg 171	1,50	70,0	63,8	60,9	70,1
T031b_B	Leenderweg 171	4,50	70,4	64,3	61,3	70,6
T031b_C	Leenderweg 171	7,50	70,4	64,2	61,3	70,6
T032_A	Leenderweg 174	1,50	48,0	42,2	38,9	48,2
T032_B	Leenderweg 174	4,50	47,5	41,7	38,4	47,7
T032_C	Leenderweg 174	7,50	47,9	42,0	38,7	48,0
T033_A	Leenderweg 178	1,50	46,4	40,5	37,2	46,6
T033_B	Leenderweg 178	4,50	46,0	40,1	36,8	46,2
T033_C	Leenderweg 178	7,50	45,9	40,1	36,8	46,1
T034_A	Leenderweg 184	1,50	46,2	40,4	37,1	46,4
T035_A	Leenderweg 189	1,50	52,9	47,0	43,8	53,1
T035_B	Leenderweg 189	4,50	53,9	48,0	44,8	54,1
T035_C	Leenderweg 189	7,50	53,3	47,4	44,2	53,5
T036_A	Leenderweg 191	1,50	52,8	46,9	43,7	53,0
T036_B	Leenderweg 191	4,50	53,4	47,5	44,2	53,6
T036_C	Leenderweg 191	7,50	52,8	46,9	43,6	53,0
T037_A	Leenderweg 193(b)	1,50	50,2	44,3	41,0	50,4
T037_B	Leenderweg 193(b)	4,50	49,7	43,8	40,5	49,9
T037_C	Leenderweg 193(b)	7,50	50,1	44,2	40,9	50,2
T038_A	Leenderweg 228	1,50	36,2	30,1	27,0	36,3
T038_B	Leenderweg 228	4,50	37,2	31,2	28,1	37,4
T038_C	Leenderweg 228	7,50	39,7	33,9	30,5	39,9
T039_A	Leenderweg 231	1,50	41,0	35,1	31,8	41,2
T039_B	Leenderweg 231	4,50	40,6	34,7	31,5	40,8
T039_C	Leenderweg 231	7,50	40,8	35,0	31,7	41,0
T040_A	Leenderweg 234	1,50	35,7	29,6	26,6	35,9
T040_B	Leenderweg 234	4,50	36,9	30,9	27,8	37,1
T040_C	Leenderweg 234	7,50	38,7	32,8	29,6	38,9
T041a_A	Leenderweg 244	1,50	34,1	28,0	25,0	34,3
T041a_B	Leenderweg 244	4,50	35,0	29,0	25,9	35,2
T041a_C	Leenderweg 244	7,50	35,5	29,5	26,3	35,6
T041b_A	Leenderweg 244	1,50	32,5	26,5	23,4	32,7
T041b_B	Leenderweg 244	4,50	34,0	27,9	24,8	34,1
T041b_C	Leenderweg 244	7,50	36,9	31,0	27,7	37,1
T042_A	Leenderweg 254 tm 258	1,50	34,6	28,5	25,5	34,8
T042_B	Leenderweg 254 tm 258	4,50	35,8	29,8	26,7	36,0
T042_C	Leenderweg 254 tm 258	7,50	38,2	32,4	29,0	38,4
T043_A	Leenderweg 257	1,50	36,6	30,6	27,5	36,8

Alle getoonde dB-waarden zijn A-gewogen

Rapport: Resultatentabel  
 Model: 05-03-2015 Stratum buiten de Ring 2025  
 LAeq totaalresultaten voor toetspunten  
 Groep: Piuslaan 70  
 Groepsreductie: Nee

Naam Toetspunt	Omschrijving	Hoogte	Dag	Avond	Nacht	Lden
T043_B	Leenderweg 257	4,50	38,4	32,5	29,3	38,6
T043_C	Leenderweg 257	7,50	37,5	31,7	28,4	37,7
T044_A	Leenderweg 259	1,50	41,5	35,7	32,4	41,7
T044_B	Leenderweg 259	4,50	41,3	35,4	32,1	41,5
T044_C	Leenderweg 259	7,50	40,7	34,9	31,6	40,9
T045_A	Leenderweg 265	1,50	40,4	34,5	31,2	40,5
T045_B	Leenderweg 265	4,50	40,1	34,2	31,0	40,3
T045_C	Leenderweg 265	7,50	39,7	33,9	30,6	39,9
T046_A	Leenderweg 269	1,50	38,2	32,3	29,0	38,3
T046_B	Leenderweg 269	4,50	38,0	32,1	28,8	38,2
T046_C	Leenderweg 269	7,50	38,0	32,1	28,8	38,2
T047a_A	Leenderweg 283	1,50	31,2	25,1	22,0	31,3
T047a_B	Leenderweg 283	4,50	31,9	25,9	22,7	32,1
T047a_C	Leenderweg 283	7,50	36,4	30,6	27,2	36,6
T047b_A	Leenderweg 283	1,50	39,6	33,7	30,5	39,8
T047c_A	Leenderweg 283	1,50	33,6	27,4	24,4	33,7
T047c_B	Leenderweg 283	4,50	34,9	28,8	25,7	35,0
T047c_C	Leenderweg 283	7,50	36,6	30,8	27,4	36,8
T048_A	Leenderweg 288	1,50	30,2	24,1	21,1	30,3
T048_B	Leenderweg 288	4,50	31,5	25,4	22,3	31,6
T048_C	Leenderweg 288	7,50	34,5	28,7	25,4	34,7
T049_A	Leenderweg 292	1,50	30,9	24,8	21,8	31,1
T049_B	Leenderweg 292	4,50	31,7	25,6	22,6	31,9
T049_C	Leenderweg 292	7,50	33,9	28,1	24,8	34,1
T050_A	Leenderweg 298	1,50	29,0	22,9	19,9	29,2
T051a_A	Leenderweg 329	1,50	28,6	22,4	19,4	28,7
T051a_A	Leenderweg 329	1,50	28,1	22,0	19,0	28,2
T051a_B	Leenderweg 329	4,50	29,8	23,6	20,6	29,9
T051a_B	Leenderweg 329	4,50	29,7	23,7	20,6	29,9
T051a_C	Leenderweg 329	7,50	33,9	28,1	24,7	34,1
T051a_C	Leenderweg 329	7,50	33,4	27,6	24,2	33,6
T052_A	Leenderweg 331	1,50	28,6	22,5	19,5	28,8
T052_B	Leenderweg 331	4,50	29,3	23,2	20,1	29,4
T052_C	Leenderweg 331	7,50	33,1	27,3	24,0	33,3
T053_A	Leenderweg 339	1,50	26,2	20,2	17,1	26,4
T053_B	Leenderweg 339	4,50	23,0	16,9	13,9	23,2
T053_C	Leenderweg 339	7,50	26,6	20,6	17,5	26,8
T054_A	Leostraat 115	1,50	33,8	27,6	24,6	33,9
T054_B	Leostraat 115	4,50	35,7	29,7	26,5	35,9
T055_A	Mimosaplein 3 t/m 10	1,50	36,8	30,7	27,6	36,9
T056a_A	Moreelselaan 32 t/m 90	1,50	37,7	31,8	28,6	37,9
T056b_A	Moreelselaan 32 t/m 90	1,50	37,9	32,0	28,7	38,0
T056c_A	Moreelselaan 32 t/m 90	1,50	39,6	33,7	30,4	39,7
T056d_A	Moreelselaan 32 t/m 90	1,50	39,8	34,0	30,7	40,0
T056e_A	Moreelselaan 32 t/m 90	1,50	45,2	39,6	36,0	45,4
T057_A	Orchideeenstraat 15	1,50	34,0	27,7	24,8	34,1
T057_B	Orchideeenstraat 15	4,50	35,3	29,2	26,2	35,4
T057_C	Orchideeenstraat 15	7,50	40,5	34,7	31,4	40,7
T058a_A	Orchideeenstraat 16	1,50	29,5	23,3	20,4	29,6
T058a_B	Orchideeenstraat 16	4,50	31,2	25,0	22,0	31,3
T058b_A	Orchideeenstraat 16	1,50	35,5	29,4	26,4	35,7
T058b_B	Orchideeenstraat 16	4,50	39,7	33,7	30,5	39,8
T059a_A	Orchideeenstraat 20	1,50	28,4	22,2	19,3	28,6
T059a_B	Orchideeenstraat 20	4,50	31,2	25,0	22,0	31,3
T059a_C	Orchideeenstraat 20	7,50	34,9	28,9	25,7	35,1
T059b_A	Orchideeenstraat 20	1,50	31,4	25,2	22,3	31,6

Alle getoonde dB-waarden zijn A-gewogen

Rapport: Resultatentabel  
 Model: 05-03-2015 Stratum buiten de Ring 2025  
 LAeq totaalresultaten voor toetspunten  
 Groep: Piuslaan 70  
 Groepsreductie: Nee

Naam Toetspunt	Omschrijving	Hoogte	Dag	Avond	Nacht	Lden
T059b_B	Orchideeënstraat 20	4,50	37,3	31,3	28,1	37,4
T059b_C	Orchideeënstraat 20	7,50	45,4	39,7	36,3	45,6
T060_A	Orchideeënstraat 3	1,50	35,3	29,2	26,2	35,5
T060_B	Orchideeënstraat 3	4,50	39,1	33,0	29,9	39,2
T060_C	Orchideeënstraat 3	7,50	47,2	41,5	38,0	47,4
T061_A	Orchideeënstraat 61	1,50	32,2	26,0	23,0	32,3
T061_B	Orchideeënstraat 61	4,50	36,2	30,2	27,0	36,3
T061_C	Orchideeënstraat 61	7,50	37,4	31,5	28,3	37,6
T062a_A	Pioenroosstraat 1	1,50	28,2	22,1	19,1	28,4
T062a_B	Pioenroosstraat 1	4,50	30,1	24,0	20,9	30,2
T062a_C	Pioenroosstraat 1	7,50	32,6	26,6	23,5	32,8
T062b_A	Pioenroosstraat 1	1,50	30,0	23,9	20,9	30,2
T062b_B	Pioenroosstraat 1	4,50	31,2	25,2	22,1	31,4
T062b_C	Pioenroosstraat 1	7,50	36,0	30,3	26,9	36,2
T063_A	Pioenroosstraat 14	1,50	30,4	24,1	21,3	30,5
T063_B	Pioenroosstraat 14	4,50	30,4	24,2	21,3	30,6
T063_C	Pioenroosstraat 14	7,50	33,0	26,8	23,8	33,1
T064_A	Piuslaan 185a	1,50	70,5	64,4	61,4	70,7
T064_B	Piuslaan 185a	4,50	71,2	65,1	62,1	71,3
T065_A	Ranonkelstraat 01	1,50	28,2	22,1	19,1	28,4
T065_B	Ranonkelstraat 01	4,50	29,8	23,6	20,6	29,9
T065_C	Ranonkelstraat 01	7,50	32,8	26,7	23,7	33,0
T066a_A	Ranonkelstraat 26	1,50	34,0	27,7	24,9	34,1
T066a_B	Ranonkelstraat 26	4,50	36,0	29,8	26,9	36,1
T066a_C	Ranonkelstraat 26	7,50	37,8	31,8	28,7	38,0
T066b_A	Ranonkelstraat 26	1,50	37,1	30,9	28,0	37,3
T066b_B	Ranonkelstraat 26	4,50	38,0	32,0	28,9	38,2
T066b_C	Ranonkelstraat 26	7,50	42,6	36,7	33,4	42,8
T067a_A	Ranonkelstraat 43	1,50	34,2	28,0	25,1	34,4
T067a_B	Ranonkelstraat 43	4,50	36,3	30,2	27,2	36,5
T067a_C	Ranonkelstraat 43	7,50	38,6	32,7	29,5	38,8
T067b_A	Ranonkelstraat 43	1,50	32,3	26,1	23,2	32,5
T067b_B	Ranonkelstraat 43	4,50	35,7	29,6	26,5	35,8
T067b_C	Ranonkelstraat 43	7,50	41,7	35,8	32,6	41,9
T068_A	Ranonkelstraat 57	1,50	28,6	22,4	19,5	28,8
T068_B	Ranonkelstraat 57	4,50	32,7	26,5	23,6	32,8
T068_C	Ranonkelstraat 57	7,50	38,8	32,8	29,6	38,9
T069_A	Ranonkelstraat 79	1,50	28,7	22,4	19,6	28,8
T069_B	Ranonkelstraat 79	4,50	32,0	25,9	22,9	32,2
T069_C	Ranonkelstraat 79	7,50	37,7	31,8	28,6	37,9
T070a_A	Resedastraat 36 t/m 50	1,50	31,0	24,8	21,9	31,2
T070b_A	Resedastraat 36 t/m 50	1,50	26,0	19,7	16,8	26,1
T071a_A	Roostenlaan 124 t/m 136	1,50	34,9	28,7	25,7	35,0
T071a_B	Roostenlaan 124 t/m 136	4,50	36,6	30,4	27,4	36,7
T071a_C	Roostenlaan 124 t/m 136	7,50	40,8	35,0	31,7	41,0
T071b_A	Roostenlaan 124 t/m 136	1,50	34,7	28,5	25,5	34,8
T071b_B	Roostenlaan 124 t/m 136	4,50	36,4	30,3	27,2	36,5
T071b_C	Roostenlaan 124 t/m 136	7,50	40,7	34,8	31,5	40,8
T072a_A	Roostenlaan 138 t/m 146	1,50	35,6	29,6	26,5	35,8
T072a_B	Roostenlaan 138 t/m 146	4,50	36,4	30,4	27,2	36,5
T072a_C	Roostenlaan 138 t/m 146	7,50	39,8	34,0	30,6	39,9
T072b_A	Roostenlaan 138 t/m 146	1,50	35,7	29,7	26,6	35,9
T072b_B	Roostenlaan 138 t/m 146	4,50	36,3	30,3	27,2	36,5
T072b_C	Roostenlaan 138 t/m 146	7,50	40,1	34,4	30,9	40,3
T073_A	Roostenlaan 24 a/b	1,50	48,1	42,3	39,0	48,3
T073_B	Roostenlaan 24 a/b	4,50	46,3	40,3	37,1	46,4

Alle getoonde dB-waarden zijn A-gewogen

Rapport: Resultatentabel  
 Model: 05-03-2015 Stratum buiten de Ring 2025  
 LAeq totaalresultaten voor toetspunten  
 Groep: Piuslaan 70  
 Groepsreductie: Nee

Naam Toetspunt	Omschrijving	Hoogte	Dag	Avond	Nacht	Lden
T073_C	Roostenlaan 24 a/b	7,50	47,3	41,4	38,1	47,4
T074_A	Roostenlaan 44	1,50	44,2	38,3	35,1	44,4
T074_B	Roostenlaan 44	4,50	44,4	38,5	35,2	44,5
T074_C	Roostenlaan 44	7,50	45,5	39,7	36,3	45,7
T075_A	Roostenlaan 46	1,50	44,2	38,3	35,0	44,4
T075_B	Roostenlaan 46	4,50	44,6	38,7	35,5	44,8
T075_C	Roostenlaan 46	7,50	46,4	40,7	37,2	46,6
T076_A	Roostenlaan 54	1,50	42,8	36,9	33,7	43,0
T076_B	Roostenlaan 54	4,50	43,1	37,2	34,0	43,3
T076_C	Roostenlaan 54	7,50	45,0	39,2	35,8	45,1
T077_A	Roostenlaan 57	1,50	43,2	37,5	34,1	43,4
T077_B	Roostenlaan 57	4,50	43,1	37,3	33,9	43,3
T077_C	Roostenlaan 57	7,50	42,6	36,8	33,4	42,8
T078_A	Roostenlaan 59	1,50	43,0	37,2	33,8	43,2
T078_B	Roostenlaan 59	4,50	42,8	37,1	33,7	43,0
T078_C	Roostenlaan 59	7,50	43,1	37,3	33,9	43,3
T079_A	Roostenlaan 67	1,50	42,1	36,3	32,9	42,3
T079_B	Roostenlaan 67	4,50	41,9	36,1	32,7	42,0
T079_C	Roostenlaan 67	7,50	41,6	35,8	32,4	41,7
T080a_A	Roostenlaan 74	1,50	41,0	35,1	31,9	41,2
T080a_B	Roostenlaan 74	4,50	41,7	35,7	32,5	41,8
T080a_C	Roostenlaan 74	7,50	44,2	38,4	35,0	44,4
T080b_A	Roostenlaan 74	1,50	35,0	28,9	25,9	35,2
T080b_B	Roostenlaan 74	4,50	37,2	31,1	28,1	37,4
T080b_C	Roostenlaan 74	7,50	41,5	35,6	32,3	41,6
T081a_A	Roostenlaan 76	1,50	36,8	30,6	27,6	36,9
T081a_B	Roostenlaan 76	4,50	38,8	32,9	29,7	39,0
T081a_C	Roostenlaan 76	7,50	43,0	37,2	33,8	43,1
T081b_A	Roostenlaan 76	1,50	35,0	28,9	25,9	35,2
T081b_B	Roostenlaan 76	4,50	37,8	31,8	28,6	37,9
T081b_C	Roostenlaan 76	7,50	42,0	36,3	32,9	42,2
T082a_A	Saenredamstraat 6 of 8	1,50	41,8	36,1	32,6	42,0
T082b_A	Saenredamstraat 6 of 8	1,50	46,6	40,9	37,3	46,7
T083_A	Seringenstraat 20	1,50	34,2	28,1	25,1	34,3
T083_B	Seringenstraat 20	4,50	35,5	29,5	26,3	35,7
T083_C	Seringenstraat 20	7,50	37,8	31,9	28,6	38,0
T084a_A	St. Bonifaciuslaan 1 t/m 31	1,50	58,2	52,5	49,0	58,4
T084b_A	St. Bonifaciuslaan 1 t/m 31	1,50	65,0	59,3	55,8	65,2
T084c_A	St. Bonifaciuslaan 1 t/m 31	1,50	56,8	51,1	47,6	57,0
T084d_A	St. Bonifaciuslaan 1 t/m 31	1,50	53,2	47,5	44,0	53,4
T085a_A	St. Bonifaciuslaan 300 t/m 310	1,50	36,9	31,1	27,7	37,1
T085b_A	St. Bonifaciuslaan 300 t/m 310	1,50	36,8	31,1	27,7	37,0
T085c_A	St. Bonifaciuslaan 300 t/m 310	1,50	37,2	31,4	28,0	37,4
T085d_A	St. Bonifaciuslaan 300 t/m 310	1,50	38,0	32,2	28,8	38,2
T085e_A	St. Bonifaciuslaan 300 t/m 310	1,50	38,2	32,4	29,0	38,4
T086_A	St. Gerlachstraat 100	1,50	37,4	31,3	28,3	37,5
T086_B	St. Gerlachstraat 100	4,50	37,7	31,7	28,6	37,9
T086_C	St. Gerlachstraat 100	7,50	39,8	34,0	30,6	39,9
T087_B	St. Gerlachstraat 101	4,50	40,5	34,6	31,3	40,6
T087_C	St. Gerlachstraat 101	7,50	43,5	37,8	34,3	43,7
T088_A	St. Gerlachstraat 99	1,50	37,6	31,5	28,4	37,7
T088_B	St. Gerlachstraat 99	4,50	38,3	32,3	29,1	38,4
T088_C	St. Gerlachstraat 99	7,50	41,0	35,1	31,8	41,1
T089a_A	St. Lutgartstraat 22 t/m 26	1,50	53,1	47,4	43,9	53,2
T089b_A	St. Lutgartstraat 22 t/m 26	1,50	50,5	44,9	41,3	50,7
T090_A	St. Gerardusplein 13	1,50	22,3	16,1	13,2	22,5

Alle getoonde dB-waarden zijn A-gewogen

Rapport: Resultatentabel  
 Model: 05-03-2015 Stratum buiten de Ring 2025  
 LAeq totaalresultaten voor toetspunten  
 Groep: Piuslaan 70  
 Groepsreductie: Nee

Naam Toetspunt	Omschrijving	Hoogte	Dag	Avond	Nacht	Lden
T090_B	St. Gerardusplein 13	4,50	26,1	20,2	17,0	26,3
T090_C	St. Gerardusplein 13	7,50	26,7	20,8	17,5	26,9
T091_A	St. Gerardusplein 15 t/m 15c	1,50	23,8	17,5	14,6	23,9
T092_A	St. Gerardusplein 2	1,50	35,8	29,7	26,7	35,9
T092_B	St. Gerardusplein 2	4,50	38,4	32,4	29,3	38,6
T092_C	St. Gerardusplein 2	7,50	43,9	38,1	34,7	44,1
T093_A	St. Gerardusplein 20	1,50	28,5	22,3	19,3	28,6
T093_B	St. Gerardusplein 20	4,50	30,2	24,0	21,0	30,3
T093_C	St. Gerardusplein 20	7,50	32,3	26,2	23,1	32,4
T094_A	St. Gerardusplein 24	1,50	29,1	22,9	20,0	29,3
T094_B	St. Gerardusplein 24	4,50	30,5	24,3	21,3	30,6
T094_C	St. Gerardusplein 24	7,50	32,7	26,6	23,6	32,9
T095_A	Tapirstraat 14	1,50	24,9	18,8	15,8	25,1
T095_B	Tapirstraat 14	4,50	26,4	20,3	17,2	26,5
T096a_A	Tivolilaan 27a	1,50	33,1	27,1	24,0	33,3
T096a_B	Tivolilaan 27a	4,50	36,2	30,4	27,0	36,4
T096b_A	Tivolilaan 27a	1,50	32,5	26,5	23,3	32,6
T097a_A	Van Ennettenstraat 53 t/m 67	1,50	29,1	23,0	19,9	29,2
T097b_A	Van Ennettenstraat 53 t/m 67	1,50	33,5	27,5	24,3	33,7
T097c_A	Van Ennettenstraat 53 t/m 67	1,50	29,1	23,1	20,0	29,3
T097d_A	Van Ennettenstraat 53 t/m 67	1,50	29,8	23,7	20,6	29,9
T097e_A	Van Ennettenstraat 53 t/m 67	1,50	30,2	24,2	21,1	30,4
T098_A	Varenstraat 1	1,50	47,5	41,6	38,3	47,6
T098_B	Varenstraat 1	4,50	48,2	42,4	39,1	48,4
T098_C	Varenstraat 1	7,50	52,0	46,2	42,8	52,2

Alle getoonde dB-waarden zijn A-gewogen

Rapport: Resultatentabel  
 Model: 05-03-2015 Stratum buiten de Ring 2025  
 LAeq totaalresultaten voor toetspunten  
 Groep: Sint Bonifaciuslaan 50  
 Groepsreductie: Nee

Naam						
Toetspunt	Omschrijving	Hoogte	Dag	Avond	Nacht	Lden
T001_A	Aalsterweg 177	1,50	10,7	8,1	0,6	11,2
T001_B	Aalsterweg 177	4,50	12,2	9,6	2,1	12,6
T002_A	Aalsterweg 184	1,50	10,6	8,1	0,3	11,1
T002_B	Aalsterweg 184	4,50	11,4	8,8	1,1	11,8
T003_A	Aalsterweg 192	1,50	12,2	9,6	1,9	12,6
T003_B	Aalsterweg 192	4,50	13,0	10,4	2,7	13,4
T004_A	Aalsterweg 193	1,50	10,5	7,9	0,4	11,0
T004_B	Aalsterweg 193	4,50	11,9	9,3	1,8	12,4
T004_C	Aalsterweg 193	7,50	11,2	8,6	1,1	11,7
T005a_A	Aalsterweg 195	1,50	12,2	9,6	1,9	12,6
T005a_B	Aalsterweg 195	4,50	12,7	10,1	2,4	13,1
T005a_C	Aalsterweg 195	7,50	14,3	11,8	4,1	14,8
T005b_A	Aalsterweg 195	1,50	14,8	12,3	4,5	15,2
T005b_B	Aalsterweg 195	4,50	14,1	11,6	3,8	14,5
T005b_C	Aalsterweg 195	7,50	14,8	12,3	4,6	15,3
T005c_A	Aalsterweg 195	1,50	10,8	8,2	0,5	11,2
T005c_B	Aalsterweg 195	4,50	11,0	8,4	0,6	11,4
T006_A	Aalsterweg 224	1,50	11,3	8,7	1,0	11,7
T006_B	Aalsterweg 224	4,50	11,6	9,0	1,2	12,0
T006_C	Aalsterweg 224	7,50	11,1	8,5	0,9	11,6
T007_A	Aalsterweg 230	1,50	11,3	8,7	1,0	11,7
T007_B	Aalsterweg 230	4,50	12,6	10,0	2,3	13,0
T007_C	Aalsterweg 230	7,50	15,4	12,8	5,1	15,8
T008_A	Balsemienstraat 1 t/m 3	1,50	11,7	9,1	1,5	12,1
T008_B	Balsemienstraat 1 t/m 3	4,50	12,5	10,0	2,3	13,0
T008_C	Balsemienstraat 1 t/m 3	7,50	12,9	10,4	2,6	13,3
T009_A	Begoniastraat 2b	1,50	15,3	12,8	5,2	15,8
T009_B	Begoniastraat 2b	4,50	16,0	13,5	5,8	16,5
T010a_A	Cyclamenstraat 01	1,50	13,0	10,3	2,8	13,4
T010a_B	Cyclamenstraat 01	4,50	13,1	10,5	3,0	13,6
T010a_C	Cyclamenstraat 01	7,50	14,3	11,7	4,1	14,7
T010a_D	Cyclamenstraat 01	10,50	13,7	11,1	3,6	14,2
T010b_A	Cyclamenstraat 01	1,50	12,8	10,2	2,6	13,3
T010b_B	Cyclamenstraat 01	4,50	13,0	10,5	2,8	13,5
T010b_C	Cyclamenstraat 01	7,50	13,8	11,3	3,6	14,3
T010b_D	Cyclamenstraat 01	10,50	14,2	11,7	4,1	14,7
T011a_A	Floralaan West 240 t/m 262	1,50	10,7	8,1	0,5	11,1
T011a_B	Floralaan West 240 t/m 262	4,50	10,7	8,1	0,5	11,2
T011a_C	Floralaan West 240 t/m 262	7,50	7,4	4,8	-2,7	7,9
T011b_A	Floralaan West 240 t/m 262	1,50	8,9	6,4	-1,3	9,4
T011b_B	Floralaan West 240 t/m 262	4,50	9,2	6,6	-1,0	9,6
T011b_C	Floralaan West 240 t/m 262	7,50	5,7	3,2	-4,5	6,2
T012a_A	Floralaan West 316	1,50	3,0	0,4	-7,1	3,5
T012a_B	Floralaan West 316	4,50	3,3	0,7	-6,8	3,8
T012a_C	Floralaan West 316	7,50	2,7	0,1	-7,4	3,1
T012b_A	Floralaan West 316	1,50	4,7	2,1	-5,5	5,2
T012b_B	Floralaan West 316	4,50	5,4	2,8	-4,8	5,9
T012b_C	Floralaan West 316	7,50	5,4	2,9	-4,7	5,9
T012c_A	Floralaan West 316	1,50	6,2	3,6	-3,9	6,6
T012c_B	Floralaan West 316	4,50	7,9	5,3	-2,3	8,3
T012c_C	Floralaan West 316	7,50	7,7	5,1	-2,4	8,1
T013_A	Gladiolusstraat 21	1,50	13,7	11,1	3,5	14,1
T013_B	Gladiolusstraat 21	4,50	13,4	10,8	3,2	13,9
T013_C	Gladiolusstraat 21	7,50	13,4	10,9	3,3	13,9
T013_D	Gladiolusstraat 21	10,50	13,8	11,2	3,6	14,2
T014a_A	Gladiolusstraat 6 t/m 20	1,50	15,6	13,0	5,4	16,1

Alle getoonde dB-waarden zijn A-gewogen

Rapport: Resultatentabel  
 Model: 05-03-2015 Stratum buiten de Ring 2025  
 LAeq totaalresultaten voor toetspunten  
 Groep: Sint Bonifaciuslaan 50  
 Groepsreductie: Nee

Naam Toetspunt	Omschrijving	Hoogte	Dag	Avond	Nacht	Lden
T014a_B	Gladiolusstraat 6 t/m 20	4,50	13,0	10,4	2,9	13,5
T014a_C	Gladiolusstraat 6 t/m 20	7,50	13,1	10,5	3,0	13,6
T014a_D	Gladiolusstraat 6 t/m 20	10,50	12,6	10,0	2,5	13,1
T014b_A	Gladiolusstraat 6 t/m 20	1,50	16,6	14,0	6,4	17,1
T014b_B	Gladiolusstraat 6 t/m 20	4,50	13,9	11,3	3,8	14,4
T014b_C	Gladiolusstraat 6 t/m 20	7,50	14,1	11,5	4,0	14,6
T014b_D	Gladiolusstraat 6 t/m 20	10,50	11,5	8,9	1,4	12,0
T014c_A	Gladiolusstraat 6 t/m 20	1,50	15,0	12,4	4,8	15,5
T014c_B	Gladiolusstraat 6 t/m 20	4,50	14,5	11,9	4,3	15,0
T014c_C	Gladiolusstraat 6 t/m 20	7,50	15,5	12,9	5,4	16,0
T014c_D	Gladiolusstraat 6 t/m 20	10,50	9,8	7,2	-0,4	10,2
T015a_A	Heezerweg 212	1,50	29,9	27,4	19,8	30,4
T015a_B	Heezerweg 212	4,50	29,7	27,1	19,5	30,1
T015a_C	Heezerweg 212	7,50	27,9	25,4	17,8	28,4
T015b_A	Heezerweg 212	1,50	26,8	24,2	16,6	27,3
T015b_B	Heezerweg 212	4,50	26,4	23,9	16,3	26,9
T015b_C	Heezerweg 212	7,50	20,1	17,5	9,9	20,6
T016_A	Heezerweg 303	1,50	21,9	19,4	11,6	22,3
T016_B	Heezerweg 303	4,50	21,8	19,3	11,4	22,2
T016_C	Heezerweg 303	7,50	21,3	18,9	10,6	21,7
T017a_A	Heezerweg 303a	1,50	21,2	18,6	10,9	21,6
T017a_B	Heezerweg 303a	4,50	20,6	18,0	10,3	21,0
T017a_C	Heezerweg 303a	7,50	19,3	16,8	8,9	19,7
T018_A	Heezerweg 303b	1,50	20,0	17,5	9,9	20,5
T018_B	Heezerweg 303b	4,50	20,3	17,8	10,1	20,8
T018_C	Heezerweg 303b	7,50	19,8	17,3	9,6	20,3
T019_A	Heezerweg 305	1,50	20,2	17,7	10,0	20,7
T019_B	Heezerweg 305	4,50	20,4	17,8	10,1	20,8
T019_C	Heezerweg 305	7,50	20,8	18,3	10,5	21,2
T020_A	Heezerweg 317	1,50	20,0	17,4	9,7	20,4
T020_B	Heezerweg 317	4,50	20,6	18,0	10,3	21,0
T020_C	Heezerweg 317	7,50	21,5	19,0	11,2	21,9
T021a_A	Heezerweg 319	1,50	20,3	17,8	10,1	20,8
T021a_B	Heezerweg 319	4,50	21,0	18,4	10,8	21,4
T021b_A	Heezerweg 319	1,50	19,5	16,9	9,2	19,9
T021b_B	Heezerweg 319	4,50	19,7	17,1	9,4	20,1
T022a_A	Heezerweg 347B	1,50	13,0	10,4	2,7	13,4
T022a_B	Heezerweg 347B	4,50	13,2	10,6	2,9	13,6
T022a_C	Heezerweg 347B	7,50	13,4	10,8	3,2	13,8
T022b_A	Heezerweg 347B	1,50	16,3	13,7	6,1	16,7
T022b_B	Heezerweg 347B	4,50	16,5	13,9	6,3	17,0
T022b_C	Heezerweg 347B	7,50	17,9	15,3	7,7	18,4
T023_A	Heggenrooslaan 1	1,50	15,5	12,9	5,3	15,9
T023_B	Heggenrooslaan 1	4,50	14,8	12,3	4,6	15,3
T023_C	Heggenrooslaan 1	7,50	15,4	12,8	5,2	15,8
T024_A	Heggenrooslaan 1a	1,50	16,8	14,3	6,6	17,3
T024_B	Heggenrooslaan 1a	4,50	16,9	14,4	6,7	17,4
T024_C	Heggenrooslaan 1a	7,50	17,3	14,7	7,0	17,7
T025_A	Heideveldstraat 6	1,50	17,1	14,6	6,8	17,6
T025_B	Heideveldstraat 6	4,50	15,4	12,9	5,0	15,8
T025_C	Heideveldstraat 6	7,50	12,6	10,1	2,3	13,1
T026_A	Hortensiastraat 14	1,50	13,1	10,6	2,9	13,6
T026_B	Hortensiastraat 14	4,50	13,2	10,6	3,0	13,6
T026_C	Hortensiastraat 14	7,50	13,6	11,0	3,5	14,1
T027a_A	Hortensiastraat 02	1,50	11,1	8,5	0,9	11,5
T027a_B	Hortensiastraat 02	4,50	11,5	8,9	1,3	12,0

Alle getoonde dB-waarden zijn A-gewogen

Rapport: Resultatentabel  
 Model: 05-03-2015 Stratum buiten de Ring 2025  
 LAeq totaalresultaten voor toetspunten  
 Groep: Sint Bonifaciuslaan 50  
 Groepsreductie: Nee

Naam Toetspunt	Omschrijving	Hoogte	Dag	Avond	Nacht	Lden
T027a_C	Hortensiastraat 02	7,50	11,7	9,2	1,6	12,2
T027b_A	Hortensiastraat 02	1,50	13,7	11,1	3,5	14,2
T027b_B	Hortensiastraat 02	4,50	14,2	11,7	3,8	14,6
T027b_C	Hortensiastraat 02	7,50	15,1	12,5	4,7	15,5
T028_A	Hortensiastraat 4	1,50	12,1	9,5	2,0	12,6
T028_B	Hortensiastraat 4	4,50	12,4	9,9	2,3	12,9
T028_C	Hortensiastraat 4	7,50	12,7	10,1	2,5	13,1
T029a_A	Hyacinthstraat 16	1,50	12,1	9,5	1,9	12,5
T029a_B	Hyacinthstraat 16	4,50	12,7	10,1	2,6	13,2
T029a_C	Hyacinthstraat 16	7,50	10,0	7,4	-0,2	10,5
T029b_A	Hyacinthstraat 16	1,50	14,1	11,5	3,9	14,5
T029b_B	Hyacinthstraat 16	4,50	15,1	12,5	4,9	15,5
T029b_C	Hyacinthstraat 16	7,50	14,6	12,0	4,4	15,0
T030_A	Kerstrooslaan 1	1,50	15,9	13,3	5,7	16,3
T030_B	Kerstrooslaan 1	4,50	16,2	13,7	5,9	16,6
T031a_A	Leenderweg 171	1,50	16,0	13,5	5,7	16,4
T031a_B	Leenderweg 171	4,50	15,2	12,7	4,8	15,6
T031a_C	Leenderweg 171	7,50	12,8	10,2	2,6	13,3
T031b_A	Leenderweg 171	1,50	25,3	22,8	15,2	25,8
T031b_B	Leenderweg 171	4,50	24,8	22,3	14,7	25,3
T031b_C	Leenderweg 171	7,50	24,6	22,1	14,5	25,1
T032_A	Leenderweg 174	1,50	16,6	14,1	6,5	17,1
T032_B	Leenderweg 174	4,50	16,4	13,8	6,2	16,9
T032_C	Leenderweg 174	7,50	17,0	14,5	6,9	17,5
T033_A	Leenderweg 178	1,50	16,7	14,2	6,6	17,2
T033_B	Leenderweg 178	4,50	17,5	14,9	7,3	17,9
T033_C	Leenderweg 178	7,50	17,7	15,1	7,5	18,1
T034_A	Leenderweg 184	1,50	17,2	14,7	7,1	17,7
T035_A	Leenderweg 189	1,50	13,7	11,1	3,5	14,1
T035_B	Leenderweg 189	4,50	17,0	14,4	6,9	17,5
T035_C	Leenderweg 189	7,50	16,9	14,4	6,8	17,4
T036_A	Leenderweg 191	1,50	13,4	10,9	3,3	13,9
T036_B	Leenderweg 191	4,50	12,7	10,2	2,6	13,2
T036_C	Leenderweg 191	7,50	9,0	6,4	-1,2	9,4
T037_A	Leenderweg 193(b)	1,50	15,2	12,7	5,1	15,7
T037_B	Leenderweg 193(b)	4,50	13,4	10,9	3,3	13,9
T037_C	Leenderweg 193(b)	7,50	10,9	8,3	0,8	11,4
T038_A	Leenderweg 228	1,50	16,9	14,4	6,7	17,4
T038_B	Leenderweg 228	4,50	17,6	15,0	7,2	18,0
T038_C	Leenderweg 228	7,50	18,2	15,7	7,8	18,6
T039_A	Leenderweg 231	1,50	16,5	14,0	6,3	17,0
T039_B	Leenderweg 231	4,50	14,7	12,1	4,5	15,1
T039_C	Leenderweg 231	7,50	13,8	11,2	3,6	14,2
T040_A	Leenderweg 234	1,50	17,3	14,7	6,9	17,7
T040_B	Leenderweg 234	4,50	18,3	15,8	7,7	18,6
T040_C	Leenderweg 234	7,50	18,7	16,2	8,2	19,1
T041a_A	Leenderweg 244	1,50	16,9	14,3	6,7	17,4
T041a_B	Leenderweg 244	4,50	17,6	15,1	7,4	18,1
T041a_C	Leenderweg 244	7,50	18,1	15,6	7,9	18,6
T041b_A	Leenderweg 244	1,50	20,1	17,5	9,9	20,5
T041b_B	Leenderweg 244	4,50	19,9	17,4	9,8	20,4
T041b_C	Leenderweg 244	7,50	19,9	17,4	9,7	20,4
T042_A	Leenderweg 254 tm 258	1,50	16,9	14,4	6,7	17,4
T042_B	Leenderweg 254 tm 258	4,50	17,4	14,8	7,1	17,8
T042_C	Leenderweg 254 tm 258	7,50	17,6	15,1	7,3	18,1
T043_A	Leenderweg 257	1,50	15,4	12,8	5,1	15,8

Alle getoonde dB-waarden zijn A-gewogen



Rapport: Resultatentabel  
 Model: 05-03-2015 Stratum buiten de Ring 2025  
 LAeq totaalresultaten voor toetspunten  
 Groep: Sint Bonifaciuslaan 50  
 Groepsreductie: Nee

Naam Toetspunt	Omschrijving	Hoogte	Dag	Avond	Nacht	Lden
T043_B	Leenderweg 257	4,50	11,5	8,9	1,1	11,9
T043_C	Leenderweg 257	7,50	8,7	6,2	-2,0	9,0
T044_A	Leenderweg 259	1,50	14,8	12,3	4,5	15,2
T044_B	Leenderweg 259	4,50	14,5	12,0	4,2	14,9
T044_C	Leenderweg 259	7,50	14,3	11,8	4,0	14,8
T045_A	Leenderweg 265	1,50	15,2	12,6	5,0	15,7
T045_B	Leenderweg 265	4,50	15,0	12,4	4,8	15,4
T045_C	Leenderweg 265	7,50	15,2	12,7	5,1	15,7
T046_A	Leenderweg 269	1,50	16,0	13,4	5,7	16,4
T046_B	Leenderweg 269	4,50	15,7	13,2	5,5	16,2
T046_C	Leenderweg 269	7,50	15,0	12,4	4,8	15,4
T047a_A	Leenderweg 283	1,50	15,1	12,5	4,8	15,5
T047a_B	Leenderweg 283	4,50	12,1	9,6	2,0	12,6
T047a_C	Leenderweg 283	7,50	11,3	8,8	1,2	11,8
T047b_A	Leenderweg 283	1,50	16,1	13,6	5,9	16,6
T047c_A	Leenderweg 283	1,50	19,1	16,6	8,9	19,6
T047c_B	Leenderweg 283	4,50	19,0	16,5	8,8	19,5
T047c_C	Leenderweg 283	7,50	18,7	16,2	8,5	19,2
T048_A	Leenderweg 288	1,50	16,3	13,7	6,0	16,7
T048_B	Leenderweg 288	4,50	16,5	13,9	6,2	16,9
T048_C	Leenderweg 288	7,50	16,1	13,6	5,8	16,6
T049_A	Leenderweg 292	1,50	15,1	12,5	4,8	15,5
T049_B	Leenderweg 292	4,50	15,6	13,1	5,4	16,1
T049_C	Leenderweg 292	7,50	17,0	14,5	6,8	17,4
T050_A	Leenderweg 298	1,50	13,7	11,2	3,5	14,2
T051a_A	Leenderweg 329	1,50	14,5	12,0	4,4	15,0
T051a_A	Leenderweg 329	1,50	12,4	9,8	2,1	12,8
T051a_B	Leenderweg 329	4,50	13,8	11,3	3,7	14,3
T051a_B	Leenderweg 329	4,50	11,3	8,7	1,2	11,8
T051a_C	Leenderweg 329	7,50	13,9	11,3	3,7	14,4
T051a_C	Leenderweg 329	7,50	11,3	8,7	1,2	11,8
T052_A	Leenderweg 331	1,50	12,0	9,5	1,8	12,5
T052_B	Leenderweg 331	4,50	10,6	8,1	0,2	11,0
T052_C	Leenderweg 331	7,50	10,5	8,0	0,1	10,9
T053_A	Leenderweg 339	1,50	10,8	8,2	0,6	11,2
T053_B	Leenderweg 339	4,50	11,0	8,5	0,8	11,5
T053_C	Leenderweg 339	7,50	10,8	8,2	0,6	11,2
T054_A	Leostraat 115	1,50	12,8	10,2	2,7	13,3
T054_B	Leostraat 115	4,50	12,9	10,3	2,8	13,4
T055_A	Mimosaplein 3 t/m 10	1,50	18,0	15,5	7,8	18,5
T056a_A	Moreelselaan 32 t/m 90	1,50	29,2	26,8	19,1	29,7
T056b_A	Moreelselaan 32 t/m 90	1,50	30,6	28,1	20,5	31,1
T056c_A	Moreelselaan 32 t/m 90	1,50	33,3	30,8	23,2	33,8
T056d_A	Moreelselaan 32 t/m 90	1,50	34,0	31,5	23,9	34,5
T056e_A	Moreelselaan 32 t/m 90	1,50	34,6	32,1	24,4	35,0
T057_A	Orchideeënstraat 15	1,50	13,7	11,1	3,5	14,2
T057_B	Orchideeënstraat 15	4,50	14,5	11,9	4,2	14,9
T057_C	Orchideeënstraat 15	7,50	15,6	13,1	5,3	16,1
T058a_A	Orchideeënstraat 16	1,50	11,7	9,1	1,4	12,1
T058a_B	Orchideeënstraat 16	4,50	12,4	9,8	2,0	12,8
T058b_A	Orchideeënstraat 16	1,50	13,9	11,3	3,7	14,3
T058b_B	Orchideeënstraat 16	4,50	15,2	12,6	5,1	15,7
T059a_A	Orchideeënstraat 20	1,50	2,5	-0,2	-7,6	2,9
T059a_B	Orchideeënstraat 20	4,50	2,9	0,3	-7,2	3,4
T059a_C	Orchideeënstraat 20	7,50	2,5	-0,1	-7,6	3,0
T059b_A	Orchideeënstraat 20	1,50	10,7	8,1	0,5	11,1

Alle getoonde dB-waarden zijn A-gewogen

Rapport: Resultatentabel  
 Model: 05-03-2015 Stratum buiten de Ring 2025  
 LAeq totaalresultaten voor toetspunten  
 Groep: Sint Bonifaciuslaan 50  
 Groepsreductie: Nee

Naam Toetspunt	Omschrijving	Hoogte	Dag	Avond	Nacht	Lden
T059b_B	Orchideeënstraat 20	4,50	13,3	10,8	3,1	13,8
T059b_C	Orchideeënstraat 20	7,50	18,0	15,5	7,8	18,5
T060_A	Orchideeënstraat 3	1,50	13,7	11,1	3,6	14,2
T060_B	Orchideeënstraat 3	4,50	15,5	12,9	5,3	16,0
T060_C	Orchideeënstraat 3	7,50	19,9	17,4	9,8	20,4
T061_A	Orchideeënstraat 61	1,50	10,9	8,3	0,7	11,3
T061_B	Orchideeënstraat 61	4,50	13,6	11,0	3,4	14,0
T061_C	Orchideeënstraat 61	7,50	10,9	8,3	0,6	11,3
T062a_A	Pioenroosstraat 1	1,50	14,9	12,4	4,6	15,3
T062a_B	Pioenroosstraat 1	4,50	15,5	13,0	5,2	15,9
T062a_C	Pioenroosstraat 1	7,50	15,7	13,2	5,3	16,1
T062b_A	Pioenroosstraat 1	1,50	15,0	12,5	4,8	15,5
T062b_B	Pioenroosstraat 1	4,50	15,0	12,4	4,7	15,4
T062b_C	Pioenroosstraat 1	7,50	15,0	12,4	4,7	15,4
T063_A	Pioenroosstraat 14	1,50	13,6	11,0	3,4	14,0
T063_B	Pioenroosstraat 14	4,50	12,4	9,8	2,3	12,9
T063_C	Pioenroosstraat 14	7,50	13,2	10,6	3,0	13,7
T064_A	Piuslaan 185a	1,50	28,3	25,7	18,1	28,8
T064_B	Piuslaan 185a	4,50	28,1	25,6	18,0	28,6
T065_A	Ranonkelstraat 01	1,50	14,7	12,2	4,5	15,2
T065_B	Ranonkelstraat 01	4,50	14,6	12,1	4,5	15,1
T065_C	Ranonkelstraat 01	7,50	13,7	11,1	3,5	14,1
T066a_A	Ranonkelstraat 26	1,50	13,2	10,6	3,0	13,6
T066a_B	Ranonkelstraat 26	4,50	13,7	11,2	3,6	14,2
T066a_C	Ranonkelstraat 26	7,50	14,2	11,6	4,1	14,7
T066b_A	Ranonkelstraat 26	1,50	14,4	11,8	4,2	14,8
T066b_B	Ranonkelstraat 26	4,50	14,4	11,8	4,3	14,9
T066b_C	Ranonkelstraat 26	7,50	14,8	12,2	4,7	15,3
T067a_A	Ranonkelstraat 43	1,50	14,2	11,6	4,0	14,6
T067a_B	Ranonkelstraat 43	4,50	14,4	11,8	4,2	14,8
T067a_C	Ranonkelstraat 43	7,50	14,5	11,9	4,3	15,0
T067b_A	Ranonkelstraat 43	1,50	13,7	11,2	3,6	14,2
T067b_B	Ranonkelstraat 43	4,50	13,8	11,3	3,7	14,3
T067b_C	Ranonkelstraat 43	7,50	16,3	13,8	6,2	16,8
T068_A	Ranonkelstraat 57	1,50	8,5	5,9	-1,7	8,9
T068_B	Ranonkelstraat 57	4,50	10,1	7,5	-0,1	10,6
T068_C	Ranonkelstraat 57	7,50	10,4	7,8	0,1	10,8
T069_A	Ranonkelstraat 79	1,50	10,5	7,9	0,3	11,0
T069_B	Ranonkelstraat 79	4,50	10,9	8,3	0,7	11,3
T069_C	Ranonkelstraat 79	7,50	11,2	8,7	1,1	11,7
T070a_A	Resedastraat 36 t/m 50	1,50	11,3	8,7	1,2	11,8
T070b_A	Resedastraat 36 t/m 50	1,50	11,1	8,6	0,9	11,6
T071a_A	Roostenlaan 124 t/m 136	1,50	16,4	13,9	6,2	16,9
T071a_B	Roostenlaan 124 t/m 136	4,50	17,0	14,5	6,8	17,5
T071a_C	Roostenlaan 124 t/m 136	7,50	18,1	15,5	7,8	18,5
T071b_A	Roostenlaan 124 t/m 136	1,50	15,7	13,1	5,5	16,1
T071b_B	Roostenlaan 124 t/m 136	4,50	16,3	13,8	6,1	16,8
T071b_C	Roostenlaan 124 t/m 136	7,50	17,0	14,4	6,8	17,4
T072a_A	Roostenlaan 138 t/m 146	1,50	14,6	12,1	4,4	15,1
T072a_B	Roostenlaan 138 t/m 146	4,50	15,8	13,2	5,6	16,2
T072a_C	Roostenlaan 138 t/m 146	7,50	17,0	14,4	6,7	17,4
T072b_A	Roostenlaan 138 t/m 146	1,50	15,5	12,9	5,2	15,9
T072b_B	Roostenlaan 138 t/m 146	4,50	16,5	13,9	6,2	16,9
T072b_C	Roostenlaan 138 t/m 146	7,50	17,3	14,7	7,0	17,7
T073_A	Roostenlaan 24 a/b	1,50	18,8	16,2	8,6	19,2
T073_B	Roostenlaan 24 a/b	4,50	19,4	16,9	9,1	19,8

Alle getoonde dB-waarden zijn A-gewogen

Rapport: Resultatentabel  
 Model: 05-03-2015 Stratum buiten de Ring 2025  
 LAeq totaalresultaten voor toetspunten  
 Groep: Sint Bonifaciuslaan 50  
 Groepsreductie: Nee

Naam Toetspunt	Omschrijving	Hoogte	Dag	Avond	Nacht	Lden
T073_C	Roostenlaan 24 a/b	7,50	20,0	17,5	9,7	20,4
T074_A	Roostenlaan 44	1,50	18,8	16,2	8,6	19,3
T074_B	Roostenlaan 44	4,50	19,4	16,8	9,2	19,8
T074_C	Roostenlaan 44	7,50	18,5	15,9	8,2	18,9
T075_A	Roostenlaan 46	1,50	18,8	16,3	8,7	19,3
T075_B	Roostenlaan 46	4,50	19,0	16,4	8,9	19,5
T075_C	Roostenlaan 46	7,50	18,0	15,5	7,9	18,5
T076_A	Roostenlaan 54	1,50	18,9	16,3	8,6	19,3
T076_B	Roostenlaan 54	4,50	19,6	17,1	9,4	20,1
T076_C	Roostenlaan 54	7,50	19,4	16,8	9,1	19,8
T077_A	Roostenlaan 57	1,50	14,5	11,9	4,3	15,0
T077_B	Roostenlaan 57	4,50	14,8	12,3	4,6	15,3
T077_C	Roostenlaan 57	7,50	14,5	12,0	4,3	15,0
T078_A	Roostenlaan 59	1,50	15,1	12,6	4,9	15,6
T078_B	Roostenlaan 59	4,50	14,9	12,4	4,7	15,4
T078_C	Roostenlaan 59	7,50	14,3	11,7	4,2	14,7
T079_A	Roostenlaan 67	1,50	14,7	12,1	4,5	15,2
T079_B	Roostenlaan 67	4,50	15,1	12,6	5,0	15,6
T079_C	Roostenlaan 67	7,50	15,5	12,9	5,3	15,9
T080a_A	Roostenlaan 74	1,50	18,7	16,2	8,6	19,2
T080a_B	Roostenlaan 74	4,50	19,1	16,5	8,9	19,6
T080a_C	Roostenlaan 74	7,50	19,3	16,7	9,1	19,7
T080b_A	Roostenlaan 74	1,50	17,2	14,7	6,9	17,7
T080b_B	Roostenlaan 74	4,50	18,4	15,8	8,0	18,8
T080b_C	Roostenlaan 74	7,50	19,1	16,6	8,9	19,6
T081a_A	Roostenlaan 76	1,50	18,3	15,8	8,1	18,8
T081a_B	Roostenlaan 76	4,50	19,3	16,7	9,1	19,8
T081a_C	Roostenlaan 76	7,50	19,9	17,4	9,7	20,4
T081b_A	Roostenlaan 76	1,50	18,1	15,5	7,8	18,5
T081b_B	Roostenlaan 76	4,50	18,7	16,2	8,4	19,1
T081b_C	Roostenlaan 76	7,50	19,1	16,6	8,8	19,5
T082a_A	Saenredamstraat 6 of 8	1,50	29,0	26,6	18,9	29,5
T082b_A	Saenredamstraat 6 of 8	1,50	23,5	20,9	13,4	24,0
T083_A	Seringenstraat 20	1,50	14,6	12,0	4,4	15,0
T083_B	Seringenstraat 20	4,50	14,6	12,0	4,4	15,0
T083_C	Seringenstraat 20	7,50	15,2	12,6	5,1	15,7
T084a_A	St. Bonifaciuslaan 1 t/m 31	1,50	61,5	59,1	51,4	62,0
T084b_A	St. Bonifaciuslaan 1 t/m 31	1,50	58,4	55,9	48,3	58,9
T084c_A	St. Bonifaciuslaan 1 t/m 31	1,50	62,0	59,6	51,9	62,5
T084d_A	St. Bonifaciuslaan 1 t/m 31	1,50	61,9	59,5	51,8	62,4
T085a_A	St. Bonifaciuslaan 300 t/m 310	1,50	48,3	45,8	38,2	48,8
T085b_A	St. Bonifaciuslaan 300 t/m 310	1,50	47,5	45,0	37,4	48,0
T085c_A	St. Bonifaciuslaan 300 t/m 310	1,50	46,9	44,4	36,7	47,3
T085d_A	St. Bonifaciuslaan 300 t/m 310	1,50	48,8	46,3	38,7	49,3
T085e_A	St. Bonifaciuslaan 300 t/m 310	1,50	48,2	45,7	38,1	48,7
T086_A	St. Gerlachstraat 100	1,50	29,6	27,1	19,5	30,1
T086_B	St. Gerlachstraat 100	4,50	29,1	26,6	19,0	29,6
T086_C	St. Gerlachstraat 100	7,50	28,7	26,2	18,5	29,2
T087_B	St. Gerlachstraat 101	4,50	29,1	26,6	18,9	29,6
T087_C	St. Gerlachstraat 101	7,50	28,6	26,1	18,4	29,1
T088_A	St. Gerlachstraat 99	1,50	32,0	29,5	21,8	32,5
T088_B	St. Gerlachstraat 99	4,50	31,5	29,0	21,4	32,0
T088_C	St. Gerlachstraat 99	7,50	29,2	26,7	19,0	29,6
T089a_A	St. Lutgartstraat 22 t/m 26	1,50	62,0	59,5	51,9	62,5
T089b_A	St. Lutgartstraat 22 t/m 26	1,50	40,1	37,6	30,0	40,6
T090_A	St. Gerardusplein 13	1,50	5,6	3,1	-4,6	6,1

Alle getoonde dB-waarden zijn A-gewogen

Rapport: Resultatentabel  
 Model: 05-03-2015 Stratum buiten de Ring 2025  
 LAeq totaalresultaten voor toetspunten  
 Groep: Sint Bonifaciuslaan 50  
 Groepsreductie: Nee

Naam Toetspunt	Omschrijving	Hoogte	Dag	Avond	Nacht	Lden
T090_B	St. Gerardusplein 13	4,50	5,9	3,4	-4,3	6,4
T090_C	St. Gerardusplein 13	7,50	6,1	3,5	-4,1	6,5
T091_A	St. Gerardusplein 15 t/m 15c	1,50	4,7	2,2	-5,9	5,1
T092_A	St. Gerardusplein 2	1,50	15,2	12,6	4,9	15,6
T092_B	St. Gerardusplein 2	4,50	15,5	12,9	5,2	15,9
T092_C	St. Gerardusplein 2	7,50	17,9	15,3	7,7	18,3
T093_A	St. Gerardusplein 20	1,50	8,7	6,2	-1,6	9,1
T093_B	St. Gerardusplein 20	4,50	7,9	5,3	-2,4	8,3
T093_C	St. Gerardusplein 20	7,50	8,6	6,1	-1,7	9,0
T094_A	St. Gerardusplein 24	1,50	12,0	9,5	1,8	12,5
T094_B	St. Gerardusplein 24	4,50	11,0	8,4	0,9	11,5
T094_C	St. Gerardusplein 24	7,50	11,3	8,7	1,2	11,8
T095_A	Tapirstraat 14	1,50	15,0	12,4	4,8	15,5
T095_B	Tapirstraat 14	4,50	16,5	13,9	6,3	16,9
T096a_A	Tivolilaan 27a	1,50	37,7	35,2	27,6	38,2
T096a_B	Tivolilaan 27a	4,50	36,6	34,1	26,5	37,1
T096b_A	Tivolilaan 27a	1,50	35,2	32,7	25,1	35,7
T097a_A	Van Ennettenstraat 53 t/m 67	1,50	20,7	18,2	10,6	21,2
T097b_A	Van Ennettenstraat 53 t/m 67	1,50	34,5	32,0	24,4	35,0
T097c_A	Van Ennettenstraat 53 t/m 67	1,50	20,3	17,7	10,2	20,8
T097d_A	Van Ennettenstraat 53 t/m 67	1,50	21,9	19,3	11,8	22,4
T097e_A	Van Ennettenstraat 53 t/m 67	1,50	23,4	20,8	13,3	23,8
T098_A	Varenstraat 1	1,50	18,8	16,3	8,7	19,3
T098_B	Varenstraat 1	4,50	17,4	14,8	7,3	17,9
T098_C	Varenstraat 1	7,50	17,2	14,7	7,1	17,7

Alle getoonde dB-waarden zijn A-gewogen

Rapport: Resultatentabel  
 Model: 05-03-2015 Stratum buiten de Ring 2025  
 LAeq totaalresultaten voor toetspunten  
 Groep: Sint Petrus Canisiuslaan 50  
 Groepsreductie: Nee

Naam						
Toetspunt	Omschrijving	Hoogte	Dag	Avond	Nacht	Lden
T001_A	Aalsterweg 177	1,50	12,2	9,4	2,0	12,6
T001_B	Aalsterweg 177	4,50	11,7	9,0	1,6	12,1
T002_A	Aalsterweg 184	1,50	15,9	13,2	5,8	16,3
T002_B	Aalsterweg 184	4,50	17,0	14,2	6,8	17,4
T003_A	Aalsterweg 192	1,50	17,1	14,4	7,0	17,6
T003_B	Aalsterweg 192	4,50	18,7	16,0	8,6	19,2
T004_A	Aalsterweg 193	1,50	12,5	9,7	2,4	12,9
T004_B	Aalsterweg 193	4,50	12,4	9,6	2,2	12,8
T004_C	Aalsterweg 193	7,50	13,3	10,6	3,2	13,7
T005a_A	Aalsterweg 195	1,50	17,3	14,5	7,2	17,7
T005a_B	Aalsterweg 195	4,50	18,1	15,4	8,0	18,5
T005a_C	Aalsterweg 195	7,50	19,4	16,8	9,3	19,9
T005b_A	Aalsterweg 195	1,50	19,4	16,7	9,3	19,9
T005b_B	Aalsterweg 195	4,50	19,9	17,2	9,8	20,4
T005b_C	Aalsterweg 195	7,50	20,5	17,8	10,4	21,0
T005c_A	Aalsterweg 195	1,50	16,3	13,6	6,2	16,8
T005c_B	Aalsterweg 195	4,50	17,0	14,3	6,9	17,4
T006_A	Aalsterweg 224	1,50	15,5	12,8	5,4	15,9
T006_B	Aalsterweg 224	4,50	14,9	12,2	4,8	15,3
T006_C	Aalsterweg 224	7,50	17,0	14,4	6,9	17,5
T007_A	Aalsterweg 230	1,50	15,3	12,5	5,2	15,7
T007_B	Aalsterweg 230	4,50	17,3	14,6	7,2	17,7
T007_C	Aalsterweg 230	7,50	18,6	15,9	8,5	19,1
T008_A	Balsemienstraat 1 t/m 3	1,50	15,0	12,2	4,8	15,4
T008_B	Balsemienstraat 1 t/m 3	4,50	15,8	13,1	5,7	16,2
T008_C	Balsemienstraat 1 t/m 3	7,50	17,3	14,6	7,2	17,7
T009_A	Begoniastraat 2b	1,50	19,8	17,1	9,6	20,2
T009_B	Begoniastraat 2b	4,50	21,4	18,7	11,3	21,8
T010a_A	Cyclamenstraat 01	1,50	16,2	13,5	6,1	16,7
T010a_B	Cyclamenstraat 01	4,50	16,4	13,7	6,3	16,8
T010a_C	Cyclamenstraat 01	7,50	16,7	13,9	6,5	17,1
T010a_D	Cyclamenstraat 01	10,50	12,1	9,4	2,0	12,6
T010b_A	Cyclamenstraat 01	1,50	18,1	15,4	8,0	18,6
T010b_B	Cyclamenstraat 01	4,50	19,8	17,1	9,7	20,2
T010b_C	Cyclamenstraat 01	7,50	20,8	18,2	10,7	21,3
T010b_D	Cyclamenstraat 01	10,50	22,0	19,4	11,9	22,5
T011a_A	Floralaan West 240 t/m 262	1,50	21,9	19,3	11,8	22,4
T011a_B	Floralaan West 240 t/m 262	4,50	23,8	21,2	13,6	24,2
T011a_C	Floralaan West 240 t/m 262	7,50	24,4	21,9	14,3	24,9
T011b_A	Floralaan West 240 t/m 262	1,50	20,3	17,7	10,2	20,8
T011b_B	Floralaan West 240 t/m 262	4,50	23,1	20,5	13,0	23,6
T011b_C	Floralaan West 240 t/m 262	7,50	19,6	17,1	9,5	20,1
T012a_A	Floralaan West 316	1,50	11,8	9,1	1,7	12,2
T012a_B	Floralaan West 316	4,50	12,1	9,5	2,0	12,6
T012a_C	Floralaan West 316	7,50	12,1	9,5	2,0	12,6
T012b_A	Floralaan West 316	1,50	11,4	8,7	1,3	11,8
T012b_B	Floralaan West 316	4,50	11,9	9,2	1,8	12,3
T012b_C	Floralaan West 316	7,50	11,8	9,2	1,7	12,3
T012c_A	Floralaan West 316	1,50	9,2	6,4	-0,9	9,6
T012c_B	Floralaan West 316	4,50	10,6	7,8	0,5	11,0
T012c_C	Floralaan West 316	7,50	10,7	8,0	0,6	11,1
T013_A	Gladiolusstraat 21	1,50	18,1	15,4	7,9	18,5
T013_B	Gladiolusstraat 21	4,50	19,3	16,7	9,2	19,8
T013_C	Gladiolusstraat 21	7,50	22,1	19,5	12,0	22,6
T013_D	Gladiolusstraat 21	10,50	23,3	20,7	13,2	23,8
T014a_A	Gladiolusstraat 6 t/m 20	1,50	17,4	14,6	7,2	17,8

Alle getoonde dB-waarden zijn A-gewogen

Rapport: Resultatentabel  
 Model: 05-03-2015 Stratum buiten de Ring 2025  
 LAeq totaalresultaten voor toetspunten  
 Groep: Sint Petrus Canisiuslaan 50  
 Groepsreductie: Nee

Naam Toetspunt	Omschrijving	Hoogte	Dag	Avond	Nacht	Lden
T014a_B	Gladiolusstraat 6 t/m 20	4,50	15,9	13,2	5,8	16,3
T014a_C	Gladiolusstraat 6 t/m 20	7,50	19,5	17,0	9,4	20,0
T014a_D	Gladiolusstraat 6 t/m 20	10,50	--	--	--	--
T014b_A	Gladiolusstraat 6 t/m 20	1,50	18,8	16,1	8,7	19,3
T014b_B	Gladiolusstraat 6 t/m 20	4,50	11,3	8,7	1,2	11,8
T014b_C	Gladiolusstraat 6 t/m 20	7,50	13,4	10,8	3,3	13,9
T014b_D	Gladiolusstraat 6 t/m 20	10,50	--	--	--	--
T014c_A	Gladiolusstraat 6 t/m 20	1,50	20,6	17,9	10,5	21,0
T014c_B	Gladiolusstraat 6 t/m 20	4,50	15,3	12,6	5,2	15,8
T014c_C	Gladiolusstraat 6 t/m 20	7,50	15,4	12,7	5,3	15,8
T014c_D	Gladiolusstraat 6 t/m 20	10,50	--	--	--	--
T015a_A	Heezerweg 212	1,50	24,7	22,0	14,6	25,1
T015a_B	Heezerweg 212	4,50	27,7	25,1	17,6	28,2
T015a_C	Heezerweg 212	7,50	31,2	28,7	21,1	31,7
T015b_A	Heezerweg 212	1,50	22,6	19,9	12,4	23,0
T015b_B	Heezerweg 212	4,50	25,5	22,9	15,4	26,0
T015b_C	Heezerweg 212	7,50	29,7	27,1	19,5	30,1
T016_A	Heezerweg 303	1,50	25,3	22,6	15,2	25,7
T016_B	Heezerweg 303	4,50	26,5	23,9	16,4	27,0
T016_C	Heezerweg 303	7,50	29,8	27,3	19,7	30,3
T017a_A	Heezerweg 303a	1,50	25,0	22,3	14,9	25,4
T017a_B	Heezerweg 303a	4,50	26,5	23,9	16,4	26,9
T017a_C	Heezerweg 303a	7,50	25,0	22,4	14,9	25,5
T018_A	Heezerweg 303b	1,50	24,9	22,3	14,8	25,4
T018_B	Heezerweg 303b	4,50	27,7	25,1	17,6	28,2
T018_C	Heezerweg 303b	7,50	31,9	29,3	21,8	32,4
T019_A	Heezerweg 305	1,50	24,5	21,9	14,4	25,0
T019_B	Heezerweg 305	4,50	26,3	23,7	16,2	26,8
T019_C	Heezerweg 305	7,50	29,5	26,9	19,3	29,9
T020_A	Heezerweg 317	1,50	25,4	22,8	15,3	25,9
T020_B	Heezerweg 317	4,50	27,7	25,1	17,6	28,1
T020_C	Heezerweg 317	7,50	31,3	28,7	21,2	31,8
T021a_A	Heezerweg 319	1,50	26,2	23,6	16,1	26,7
T021a_B	Heezerweg 319	4,50	28,6	26,1	18,5	29,1
T021b_A	Heezerweg 319	1,50	26,4	23,8	16,3	26,8
T021b_B	Heezerweg 319	4,50	29,3	26,8	19,2	29,8
T022a_A	Heezerweg 347B	1,50	22,2	19,5	12,1	22,6
T022a_B	Heezerweg 347B	4,50	24,7	22,1	14,6	25,2
T022a_C	Heezerweg 347B	7,50	30,2	27,7	20,1	30,7
T022b_A	Heezerweg 347B	1,50	10,5	7,9	0,4	11,0
T022b_B	Heezerweg 347B	4,50	10,7	8,1	0,6	11,2
T022b_C	Heezerweg 347B	7,50	13,9	11,2	3,7	14,3
T023_A	Heggenrooslaan 1	1,50	19,6	16,8	9,4	20,0
T023_B	Heggenrooslaan 1	4,50	20,7	18,0	10,6	21,2
T023_C	Heggenrooslaan 1	7,50	22,2	19,6	12,1	22,7
T024_A	Heggenrooslaan 1a	1,50	19,4	16,7	9,3	19,8
T024_B	Heggenrooslaan 1a	4,50	20,4	17,6	10,2	20,8
T024_C	Heggenrooslaan 1a	7,50	22,6	19,9	12,4	23,0
T025_A	Heideveldstraat 6	1,50	20,6	17,9	10,5	21,1
T025_B	Heideveldstraat 6	4,50	22,1	19,5	12,0	22,6
T025_C	Heideveldstraat 6	7,50	23,1	20,6	13,0	23,6
T026_A	Hortensiastraat 14	1,50	18,7	16,0	8,5	19,1
T026_B	Hortensiastraat 14	4,50	19,6	16,9	9,5	20,1
T026_C	Hortensiastraat 14	7,50	21,8	19,2	11,7	22,3
T027a_A	Hortensiastraat 02	1,50	15,6	12,9	5,5	16,0
T027a_B	Hortensiastraat 02	4,50	16,9	14,2	6,8	17,4

Alle getoonde dB-waarden zijn A-gewogen

Rapport: Resultatentabel  
 Model: 05-03-2015 Stratum buiten de Ring 2025  
 LAeq totaalresultaten voor toetspunten  
 Groep: Sint Petrus Canisiuslaan 50  
 Groepsreductie: Nee

Naam Toetspunt	Omschrijving	Hoogte	Dag	Avond	Nacht	Lden
T027a_C	Hortensiastraat 02	7,50	19,1	16,4	8,9	19,5
T027b_A	Hortensiastraat 02	1,50	19,9	17,2	9,8	20,3
T027b_B	Hortensiastraat 02	4,50	21,2	18,5	11,1	21,7
T027b_C	Hortensiastraat 02	7,50	23,0	20,3	12,9	23,4
T028_A	Hortensiastraat 4	1,50	17,2	14,5	7,1	17,7
T028_B	Hortensiastraat 4	4,50	19,2	16,5	9,1	19,7
T028_C	Hortensiastraat 4	7,50	21,5	18,9	11,4	22,0
T029a_A	Hyacinthstraat 16	1,50	17,7	14,9	7,5	18,1
T029a_B	Hyacinthstraat 16	4,50	19,9	17,2	9,8	20,3
T029a_C	Hyacinthstraat 16	7,50	22,0	19,4	11,9	22,5
T029b_A	Hyacinthstraat 16	1,50	17,3	14,6	7,2	17,8
T029b_B	Hyacinthstraat 16	4,50	20,0	17,3	9,9	20,5
T029b_C	Hyacinthstraat 16	7,50	23,5	20,9	13,4	24,0
T030_A	Kerstrooslaan 1	1,50	23,2	20,5	13,1	23,6
T030_B	Kerstrooslaan 1	4,50	26,8	24,3	16,7	27,3
T031a_A	Leenderweg 171	1,50	21,4	18,7	11,2	21,8
T031a_B	Leenderweg 171	4,50	23,3	20,7	13,2	23,8
T031a_C	Leenderweg 171	7,50	19,4	16,8	9,3	19,9
T031b_A	Leenderweg 171	1,50	23,4	20,7	13,3	23,8
T031b_B	Leenderweg 171	4,50	24,1	21,5	14,0	24,6
T031b_C	Leenderweg 171	7,50	24,1	21,6	14,0	24,6
T032_A	Leenderweg 174	1,50	18,5	15,8	8,4	18,9
T032_B	Leenderweg 174	4,50	20,2	17,5	10,1	20,7
T032_C	Leenderweg 174	7,50	21,5	18,9	11,4	22,0
T033_A	Leenderweg 178	1,50	18,6	15,9	8,5	19,0
T033_B	Leenderweg 178	4,50	21,1	18,5	11,0	21,6
T033_C	Leenderweg 178	7,50	23,5	20,9	13,4	23,9
T034_A	Leenderweg 184	1,50	18,5	15,8	8,4	19,0
T035_A	Leenderweg 189	1,50	20,4	17,7	10,3	20,9
T035_B	Leenderweg 189	4,50	21,8	19,2	11,7	22,3
T035_C	Leenderweg 189	7,50	18,1	15,5	8,0	18,6
T036_A	Leenderweg 191	1,50	20,4	17,7	10,2	20,8
T036_B	Leenderweg 191	4,50	20,2	17,6	10,1	20,7
T036_C	Leenderweg 191	7,50	15,4	12,8	5,3	15,9
T037_A	Leenderweg 193(b)	1,50	21,2	18,5	11,0	21,6
T037_B	Leenderweg 193(b)	4,50	22,0	19,4	11,8	22,4
T037_C	Leenderweg 193(b)	7,50	21,9	19,3	11,8	22,3
T038_A	Leenderweg 228	1,50	18,4	15,7	8,3	18,9
T038_B	Leenderweg 228	4,50	21,1	18,5	11,0	21,6
T038_C	Leenderweg 228	7,50	25,0	22,4	14,9	25,5
T039_A	Leenderweg 231	1,50	23,1	20,5	13,0	23,6
T039_B	Leenderweg 231	4,50	23,9	21,3	13,8	24,4
T039_C	Leenderweg 231	7,50	24,0	21,4	13,9	24,5
T040_A	Leenderweg 234	1,50	20,0	17,3	9,9	20,4
T040_B	Leenderweg 234	4,50	22,8	20,2	12,7	23,3
T040_C	Leenderweg 234	7,50	26,7	24,1	16,5	27,1
T041a_A	Leenderweg 244	1,50	21,8	19,1	11,6	22,2
T041a_B	Leenderweg 244	4,50	23,4	20,8	13,3	23,9
T041a_C	Leenderweg 244	7,50	27,4	24,8	17,3	27,9
T041b_A	Leenderweg 244	1,50	22,2	19,6	12,1	22,7
T041b_B	Leenderweg 244	4,50	25,2	22,6	15,0	25,6
T041b_C	Leenderweg 244	7,50	27,7	25,1	17,5	28,1
T042_A	Leenderweg 254 tm 258	1,50	21,0	18,3	10,9	21,5
T042_B	Leenderweg 254 tm 258	4,50	22,0	19,4	11,9	22,5
T042_C	Leenderweg 254 tm 258	7,50	23,9	21,2	13,7	24,3
T043_A	Leenderweg 257	1,50	20,7	18,0	10,6	21,1

Alle getoonde dB-waarden zijn A-gewogen

Rapport: Resultatentabel  
 Model: 05-03-2015 Stratum buiten de Ring 2025  
 LAeq totaalresultaten voor toetspunten  
 Groep: Sint Petrus Canisiuslaan 50  
 Groepsreductie: Nee

Naam Toetspunt	Omschrijving	Hoogte	Dag	Avond	Nacht	Lden
T043_B	Leenderweg 257	4,50	23,4	20,8	13,3	23,9
T043_C	Leenderweg 257	7,50	20,4	17,8	10,3	20,9
T044_A	Leenderweg 259	1,50	22,5	19,8	12,3	22,9
T044_B	Leenderweg 259	4,50	23,8	21,2	13,7	24,3
T044_C	Leenderweg 259	7,50	26,1	23,5	16,0	26,6
T045_A	Leenderweg 265	1,50	22,3	19,7	12,2	22,8
T045_B	Leenderweg 265	4,50	25,1	22,5	14,9	25,5
T045_C	Leenderweg 265	7,50	26,0	23,4	15,9	26,5
T046_A	Leenderweg 269	1,50	21,6	18,9	11,4	22,0
T046_B	Leenderweg 269	4,50	22,7	20,0	12,6	23,1
T046_C	Leenderweg 269	7,50	25,3	22,7	15,2	25,7
T047a_A	Leenderweg 283	1,50	21,5	18,9	11,4	22,0
T047a_B	Leenderweg 283	4,50	24,2	21,6	14,1	24,7
T047a_C	Leenderweg 283	7,50	25,9	23,4	15,8	26,4
T047b_A	Leenderweg 283	1,50	21,8	19,1	11,6	22,2
T047c_A	Leenderweg 283	1,50	21,4	18,8	11,3	21,9
T047c_B	Leenderweg 283	4,50	25,4	22,8	15,3	25,9
T047c_C	Leenderweg 283	7,50	27,9	25,4	17,8	28,4
T048_A	Leenderweg 288	1,50	22,7	20,0	12,6	23,1
T048_B	Leenderweg 288	4,50	25,5	22,9	15,4	26,0
T048_C	Leenderweg 288	7,50	29,2	26,6	19,1	29,7
T049_A	Leenderweg 292	1,50	23,0	20,3	12,9	23,5
T049_B	Leenderweg 292	4,50	25,0	22,3	14,9	25,4
T049_C	Leenderweg 292	7,50	28,6	26,0	18,5	29,1
T050_A	Leenderweg 298	1,50	20,7	17,9	10,5	21,1
T051a_A	Leenderweg 329	1,50	21,0	18,3	10,9	21,5
T051a_A	Leenderweg 329	1,50	16,7	14,0	6,6	17,1
T051a_B	Leenderweg 329	4,50	23,2	20,6	13,1	23,7
T051a_B	Leenderweg 329	4,50	17,9	15,2	7,8	18,4
T051a_C	Leenderweg 329	7,50	27,3	24,7	17,1	27,7
T051a_C	Leenderweg 329	7,50	18,7	16,1	8,6	19,1
T052_A	Leenderweg 331	1,50	19,7	17,0	9,6	20,1
T052_B	Leenderweg 331	4,50	17,6	14,9	7,5	18,1
T052_C	Leenderweg 331	7,50	19,2	16,6	9,1	19,7
T053_A	Leenderweg 339	1,50	19,9	17,2	9,8	20,3
T053_B	Leenderweg 339	4,50	22,1	19,4	12,0	22,5
T053_C	Leenderweg 339	7,50	25,6	23,0	15,5	26,1
T054_A	Leostraat 115	1,50	18,0	15,3	7,8	18,4
T054_B	Leostraat 115	4,50	18,8	16,1	8,7	19,2
T055_A	Mimosaplein 3 t/m 10	1,50	20,5	17,8	10,4	20,9
T056a_A	Moreelselaan 32 t/m 90	1,50	30,1	27,4	20,0	30,5
T056b_A	Moreelselaan 32 t/m 90	1,50	29,7	27,1	19,6	30,2
T056c_A	Moreelselaan 32 t/m 90	1,50	29,7	27,0	19,5	30,1
T056d_A	Moreelselaan 32 t/m 90	1,50	40,3	37,8	30,2	40,8
T056e_A	Moreelselaan 32 t/m 90	1,50	40,7	38,2	30,6	41,2
T057_A	Orchideeenstraat 15	1,50	16,1	13,3	5,9	16,5
T057_B	Orchideeenstraat 15	4,50	18,2	15,5	8,1	18,7
T057_C	Orchideeenstraat 15	7,50	21,9	19,2	11,8	22,4
T058a_A	Orchideeenstraat 16	1,50	17,0	14,2	6,9	17,4
T058a_B	Orchideeenstraat 16	4,50	18,1	15,4	8,0	18,5
T058b_A	Orchideeenstraat 16	1,50	16,6	13,8	6,4	17,0
T058b_B	Orchideeenstraat 16	4,50	16,5	13,8	6,4	17,0
T059a_A	Orchideeenstraat 20	1,50	6,0	3,2	-4,2	6,4
T059a_B	Orchideeenstraat 20	4,50	7,8	5,1	-2,4	8,2
T059a_C	Orchideeenstraat 20	7,50	11,4	8,8	1,3	11,9
T059b_A	Orchideeenstraat 20	1,50	13,9	11,2	3,8	14,3

Alle getoonde dB-waarden zijn A-gewogen



Rapport: Resultatentabel  
 Model: 05-03-2015 Stratum buiten de Ring 2025  
 LAeq totaalresultaten voor toetspunten  
 Groep: Sint Petrus Canisiuslaan 50  
 Groepsreductie: Nee

Naam Toetspunt	Omschrijving	Hoogte	Dag	Avond	Nacht	Lden
T059b_B	Orchideeënstraat 20	4,50	16,2	13,5	6,1	16,6
T059b_C	Orchideeënstraat 20	7,50	18,8	16,2	8,7	19,3
T060_A	Orchideeënstraat 3	1,50	14,6	11,8	4,5	15,0
T060_B	Orchideeënstraat 3	4,50	16,7	14,0	6,6	17,1
T060_C	Orchideeënstraat 3	7,50	21,0	18,4	10,9	21,5
T061_A	Orchideeënstraat 61	1,50	14,1	11,4	4,0	14,6
T061_B	Orchideeënstraat 61	4,50	16,2	13,5	6,1	16,7
T061_C	Orchideeënstraat 61	7,50	18,2	15,5	8,1	18,6
T062a_A	Pioenroosstraat 1	1,50	21,9	19,2	11,8	22,4
T062a_B	Pioenroosstraat 1	4,50	24,0	21,3	13,9	24,4
T062a_C	Pioenroosstraat 1	7,50	25,5	22,9	15,4	26,0
T062b_A	Pioenroosstraat 1	1,50	22,9	20,1	12,7	23,3
T062b_B	Pioenroosstraat 1	4,50	26,1	23,5	16,0	26,6
T062b_C	Pioenroosstraat 1	7,50	30,6	28,0	20,4	31,0
T063_A	Pioenroosstraat 14	1,50	17,4	14,7	7,3	17,8
T063_B	Pioenroosstraat 14	4,50	19,3	16,6	9,2	19,8
T063_C	Pioenroosstraat 14	7,50	22,4	19,8	12,3	22,9
T064_A	Piuslaan 185a	1,50	23,4	20,8	13,3	23,9
T064_B	Piuslaan 185a	4,50	25,5	22,9	15,3	25,9
T065_A	Ranonkelstraat 01	1,50	19,4	16,7	9,3	19,9
T065_B	Ranonkelstraat 01	4,50	21,0	18,3	10,9	21,4
T065_C	Ranonkelstraat 01	7,50	23,9	21,3	13,8	24,4
T066a_A	Ranonkelstraat 26	1,50	19,3	16,6	9,2	19,7
T066a_B	Ranonkelstraat 26	4,50	20,8	18,2	10,7	21,3
T066a_C	Ranonkelstraat 26	7,50	23,2	20,6	13,1	23,7
T066b_A	Ranonkelstraat 26	1,50	15,3	12,5	5,1	15,7
T066b_B	Ranonkelstraat 26	4,50	16,5	13,8	6,4	17,0
T066b_C	Ranonkelstraat 26	7,50	18,9	16,2	8,7	19,3
T067a_A	Ranonkelstraat 43	1,50	19,8	17,1	9,7	20,2
T067a_B	Ranonkelstraat 43	4,50	20,8	18,1	10,7	21,2
T067a_C	Ranonkelstraat 43	7,50	22,9	20,3	12,8	23,4
T067b_A	Ranonkelstraat 43	1,50	19,4	16,7	9,3	19,8
T067b_B	Ranonkelstraat 43	4,50	21,2	18,6	11,1	21,7
T067b_C	Ranonkelstraat 43	7,50	23,7	21,1	13,6	24,1
T068_A	Ranonkelstraat 57	1,50	11,6	8,8	1,5	12,0
T068_B	Ranonkelstraat 57	4,50	14,3	11,5	4,2	14,7
T068_C	Ranonkelstraat 57	7,50	18,2	15,5	8,1	18,7
T069_A	Ranonkelstraat 79	1,50	14,8	12,1	4,7	15,3
T069_B	Ranonkelstraat 79	4,50	16,8	14,1	6,7	17,2
T069_C	Ranonkelstraat 79	7,50	19,5	16,9	9,4	20,0
T070a_A	Resedastraat 36 t/m 50	1,50	17,2	14,5	7,1	17,7
T070b_A	Resedastraat 36 t/m 50	1,50	16,0	13,3	5,9	16,4
T071a_A	Roostenlaan 124 t/m 136	1,50	20,8	18,1	10,7	21,2
T071a_B	Roostenlaan 124 t/m 136	4,50	22,8	20,1	12,7	23,2
T071a_C	Roostenlaan 124 t/m 136	7,50	26,0	23,4	15,9	26,5
T071b_A	Roostenlaan 124 t/m 136	1,50	20,9	18,1	10,7	21,3
T071b_B	Roostenlaan 124 t/m 136	4,50	22,8	20,1	12,7	23,3
T071b_C	Roostenlaan 124 t/m 136	7,50	25,4	22,8	15,3	25,9
T072a_A	Roostenlaan 138 t/m 146	1,50	19,1	16,4	9,0	19,6
T072a_B	Roostenlaan 138 t/m 146	4,50	21,9	19,2	11,8	22,3
T072a_C	Roostenlaan 138 t/m 146	7,50	25,5	22,9	15,4	26,0
T072b_A	Roostenlaan 138 t/m 146	1,50	17,9	15,1	7,7	18,3
T072b_B	Roostenlaan 138 t/m 146	4,50	20,9	18,2	10,8	21,3
T072b_C	Roostenlaan 138 t/m 146	7,50	24,8	22,2	14,7	25,3
T073_A	Roostenlaan 24 a/b	1,50	20,0	17,3	9,9	20,4
T073_B	Roostenlaan 24 a/b	4,50	22,1	19,5	12,0	22,6

Alle getoonde dB-waarden zijn A-gewogen

Rapport: Resultatentabel  
 Model: 05-03-2015 Stratum buiten de Ring 2025  
 LAeq totaalresultaten voor toetspunten  
 Groep: Sint Petrus Canisiuslaan 50  
 Groepsreductie: Nee

Naam Toetspunt	Omschrijving	Hoogte	Dag	Avond	Nacht	Lden
T073_C	Roostenlaan 24 a/b	7,50	24,3	21,7	14,2	24,7
T074_A	Roostenlaan 44	1,50	21,1	18,4	11,0	21,6
T074_B	Roostenlaan 44	4,50	22,6	20,0	12,5	23,1
T074_C	Roostenlaan 44	7,50	24,2	21,6	14,1	24,7
T075_A	Roostenlaan 46	1,50	20,7	18,0	10,6	21,1
T075_B	Roostenlaan 46	4,50	22,1	19,4	12,0	22,5
T075_C	Roostenlaan 46	7,50	23,2	20,6	13,1	23,7
T076_A	Roostenlaan 54	1,50	20,7	18,0	10,6	21,1
T076_B	Roostenlaan 54	4,50	22,6	19,9	12,4	23,0
T076_C	Roostenlaan 54	7,50	22,1	19,5	12,0	22,6
T077_A	Roostenlaan 57	1,50	18,6	15,9	8,5	19,1
T077_B	Roostenlaan 57	4,50	19,7	17,1	9,6	20,2
T077_C	Roostenlaan 57	7,50	21,0	18,4	10,9	21,5
T078_A	Roostenlaan 59	1,50	19,8	17,1	9,7	20,3
T078_B	Roostenlaan 59	4,50	21,5	18,8	11,4	22,0
T078_C	Roostenlaan 59	7,50	25,9	23,3	15,7	26,3
T079_A	Roostenlaan 67	1,50	20,0	17,3	9,9	20,4
T079_B	Roostenlaan 67	4,50	21,6	18,9	11,5	22,1
T079_C	Roostenlaan 67	7,50	24,8	22,2	14,7	25,2
T080a_A	Roostenlaan 74	1,50	21,3	18,6	11,2	21,7
T080a_B	Roostenlaan 74	4,50	24,3	21,7	14,2	24,8
T080a_C	Roostenlaan 74	7,50	26,3	23,7	16,2	26,7
T080b_A	Roostenlaan 74	1,50	20,4	17,7	10,3	20,8
T080b_B	Roostenlaan 74	4,50	21,8	19,2	11,7	22,3
T080b_C	Roostenlaan 74	7,50	23,2	20,5	13,0	23,6
T081a_A	Roostenlaan 76	1,50	22,5	19,8	12,3	22,9
T081a_B	Roostenlaan 76	4,50	25,2	22,6	15,1	25,7
T081a_C	Roostenlaan 76	7,50	27,0	24,4	16,9	27,4
T081b_A	Roostenlaan 76	1,50	21,6	18,9	11,5	22,0
T081b_B	Roostenlaan 76	4,50	24,0	21,4	13,9	24,5
T081b_C	Roostenlaan 76	7,50	26,9	24,3	16,8	27,3
T082a_A	Saenredamstraat 6 of 8	1,50	30,2	27,6	20,1	30,7
T082b_A	Saenredamstraat 6 of 8	1,50	29,9	27,3	19,8	30,4
T083_A	Seringenstraat 20	1,50	14,9	12,1	4,7	15,3
T083_B	Seringenstraat 20	4,50	14,6	11,8	4,5	15,0
T083_C	Seringenstraat 20	7,50	16,3	13,6	6,2	16,8
T084a_A	St. Bonifaciuslaan 1 t/m 31	1,50	24,0	21,4	13,9	24,5
T084b_A	St. Bonifaciuslaan 1 t/m 31	1,50	24,7	22,1	14,6	25,2
T084c_A	St. Bonifaciuslaan 1 t/m 31	1,50	27,5	24,9	17,4	28,0
T084d_A	St. Bonifaciuslaan 1 t/m 31	1,50	27,8	25,1	17,6	28,2
T085a_A	St. Bonifaciuslaan 300 t/m 310	1,50	56,2	53,6	46,1	56,7
T085b_A	St. Bonifaciuslaan 300 t/m 310	1,50	55,0	52,5	44,9	55,5
T085c_A	St. Bonifaciuslaan 300 t/m 310	1,50	54,1	51,5	44,0	54,6
T085d_A	St. Bonifaciuslaan 300 t/m 310	1,50	55,9	53,4	45,8	56,4
T085e_A	St. Bonifaciuslaan 300 t/m 310	1,50	49,9	47,4	39,8	50,4
T086_A	St. Gerlachstraat 100	1,50	26,3	23,7	16,2	26,7
T086_B	St. Gerlachstraat 100	4,50	28,7	26,2	18,6	29,2
T086_C	St. Gerlachstraat 100	7,50	30,1	27,6	20,0	30,6
T087_B	St. Gerlachstraat 101	4,50	24,1	21,4	14,0	24,5
T087_C	St. Gerlachstraat 101	7,50	25,9	23,3	15,8	26,4
T088_A	St. Gerlachstraat 99	1,50	24,5	21,8	14,4	24,9
T088_B	St. Gerlachstraat 99	4,50	26,4	23,8	16,3	26,9
T088_C	St. Gerlachstraat 99	7,50	29,0	26,5	18,9	29,5
T089a_A	St. Lutgartstraat 22 t/m 26	1,50	28,3	25,6	18,2	28,7
T089b_A	St. Lutgartstraat 22 t/m 26	1,50	29,9	27,2	19,8	30,3
T090_A	St. Gerardusplein 13	1,50	10,6	7,8	0,5	11,0

Alle getoonde dB-waarden zijn A-gewogen

Rapport: Resultatentabel  
 Model: 05-03-2015 Stratum buiten de Ring 2025  
 LAeq totaalresultaten voor toetspunten  
 Groep: Sint Petrus Canisiuslaan 50  
 Groepsreductie: Nee

Naam Toetspunt	Omschrijving	Hoogte	Dag	Avond	Nacht	Lden
T090_B	St. Gerardusplein 13	4,50	11,2	8,4	1,0	11,6
T090_C	St. Gerardusplein 13	7,50	11,9	9,1	1,8	12,3
T091_A	St. Gerardusplein 15 t/m 15c	1,50	9,9	7,2	-0,2	10,4
T092_A	St. Gerardusplein 2	1,50	20,3	17,6	10,2	20,8
T092_B	St. Gerardusplein 2	4,50	21,0	18,3	10,9	21,4
T092_C	St. Gerardusplein 2	7,50	23,6	21,0	13,5	24,1
T093_A	St. Gerardusplein 20	1,50	15,2	12,5	5,1	15,6
T093_B	St. Gerardusplein 20	4,50	13,4	10,7	3,3	13,9
T093_C	St. Gerardusplein 20	7,50	13,5	10,8	3,4	14,0
T094_A	St. Gerardusplein 24	1,50	18,6	15,8	8,4	19,0
T094_B	St. Gerardusplein 24	4,50	16,9	14,2	6,8	17,3
T094_C	St. Gerardusplein 24	7,50	15,9	13,2	5,8	16,3
T095_A	Tapirstraat 14	1,50	25,8	23,1	15,7	26,2
T095_B	Tapirstraat 14	4,50	25,3	22,7	15,2	25,8
T096a_A	Tivolilaan 27a	1,50	44,3	41,8	34,2	44,8
T096a_B	Tivolilaan 27a	4,50	43,1	40,5	33,0	43,6
T096b_A	Tivolilaan 27a	1,50	43,1	40,6	33,0	43,6
T097a_A	Van Ennettenstraat 53 t/m 67	1,50	37,5	34,9	27,4	38,0
T097b_A	Van Ennettenstraat 53 t/m 67	1,50	28,7	26,1	18,6	29,2
T097c_A	Van Ennettenstraat 53 t/m 67	1,50	37,6	35,0	27,5	38,1
T097d_A	Van Ennettenstraat 53 t/m 67	1,50	40,8	38,2	30,6	41,2
T097e_A	Van Ennettenstraat 53 t/m 67	1,50	41,8	39,3	31,7	42,3
T098_A	Varenstraat 1	1,50	23,0	20,3	12,8	23,4
T098_B	Varenstraat 1	4,50	22,0	19,4	11,9	22,5
T098_C	Varenstraat 1	7,50	22,1	19,5	12,0	22,6

Alle getoonde dB-waarden zijn A-gewogen

Rapport: Resultatentabel  
 Model: 05-03-2015 Stratum buiten de Ring 2025  
 LAeq totaalresultaten voor toetspunten  
 Groep: Tivolilaan 50  
 Groepsreductie: Nee

Naam Toetspunt	Omschrijving	Hoogte	Dag	Avond	Nacht	Lden
T001_A	Aalsterweg 177	1,50	9,9	6,9	-0,2	10,3
T001_B	Aalsterweg 177	4,50	7,7	4,7	-2,4	8,1
T002_A	Aalsterweg 184	1,50	13,0	10,0	2,8	13,3
T002_B	Aalsterweg 184	4,50	13,9	10,9	3,8	14,3
T003_A	Aalsterweg 192	1,50	11,8	8,8	1,7	12,1
T003_B	Aalsterweg 192	4,50	12,2	9,1	2,1	12,5
T004_A	Aalsterweg 193	1,50	13,0	10,0	2,9	13,4
T004_B	Aalsterweg 193	4,50	12,6	9,6	2,5	13,0
T004_C	Aalsterweg 193	7,50	13,1	10,2	3,0	13,5
T005a_A	Aalsterweg 195	1,50	12,7	9,7	2,6	13,1
T005a_B	Aalsterweg 195	4,50	12,9	9,9	2,8	13,3
T005a_C	Aalsterweg 195	7,50	13,8	10,8	3,7	14,2
T005b_A	Aalsterweg 195	1,50	13,4	10,4	3,3	13,8
T005b_B	Aalsterweg 195	4,50	14,2	11,2	4,1	14,6
T005b_C	Aalsterweg 195	7,50	14,6	11,6	4,5	15,0
T005c_A	Aalsterweg 195	1,50	14,9	11,9	4,8	15,3
T005c_B	Aalsterweg 195	4,50	15,3	12,4	5,2	15,7
T006_A	Aalsterweg 224	1,50	11,6	8,6	1,5	12,0
T006_B	Aalsterweg 224	4,50	12,1	9,1	2,0	12,5
T006_C	Aalsterweg 224	7,50	12,9	9,9	2,7	13,2
T007_A	Aalsterweg 230	1,50	12,9	9,9	2,8	13,3
T007_B	Aalsterweg 230	4,50	12,5	9,5	2,4	12,8
T007_C	Aalsterweg 230	7,50	13,3	10,4	3,2	13,7
T008_A	Balsemienstraat 1 t/m 3	1,50	9,1	6,0	-1,1	9,4
T008_B	Balsemienstraat 1 t/m 3	4,50	10,2	7,1	0,1	10,6
T008_C	Balsemienstraat 1 t/m 3	7,50	9,9	6,9	-0,2	10,3
T009_A	Begoniastraat 2b	1,50	12,9	9,9	2,8	13,2
T009_B	Begoniastraat 2b	4,50	12,9	9,9	2,8	13,2
T010a_A	Cyclamenstraat 01	1,50	12,9	9,9	2,8	13,3
T010a_B	Cyclamenstraat 01	4,50	12,8	9,8	2,7	13,2
T010a_C	Cyclamenstraat 01	7,50	13,0	10,0	2,9	13,3
T010a_D	Cyclamenstraat 01	10,50	11,6	8,6	1,5	12,0
T010b_A	Cyclamenstraat 01	1,50	16,2	13,2	6,1	16,6
T010b_B	Cyclamenstraat 01	4,50	16,9	13,9	6,8	17,3
T010b_C	Cyclamenstraat 01	7,50	18,8	15,9	8,6	19,2
T010b_D	Cyclamenstraat 01	10,50	19,2	16,3	9,1	19,6
T011a_A	Floralaan West 240 t/m 262	1,50	15,9	13,0	5,8	16,3
T011a_B	Floralaan West 240 t/m 262	4,50	18,7	15,9	8,6	19,1
T011a_C	Floralaan West 240 t/m 262	7,50	19,4	16,6	9,3	19,8
T011b_A	Floralaan West 240 t/m 262	1,50	12,6	9,7	2,5	13,0
T011b_B	Floralaan West 240 t/m 262	4,50	14,7	11,9	4,6	15,1
T011b_C	Floralaan West 240 t/m 262	7,50	15,6	12,9	5,5	16,1
T012a_A	Floralaan West 316	1,50	10,3	7,3	0,1	10,6
T012a_B	Floralaan West 316	4,50	10,5	7,5	0,4	10,9
T012a_C	Floralaan West 316	7,50	10,5	7,5	0,4	10,9
T012b_A	Floralaan West 316	1,50	4,8	1,8	-5,3	5,1
T012b_B	Floralaan West 316	4,50	6,3	3,3	-3,9	6,6
T012b_C	Floralaan West 316	7,50	7,9	5,0	-2,2	8,3
T012c_A	Floralaan West 316	1,50	7,6	4,5	-2,5	7,9
T012c_B	Floralaan West 316	4,50	8,1	5,1	-2,0	8,5
T012c_C	Floralaan West 316	7,50	6,6	3,6	-3,5	7,0
T013_A	Gladiolusstraat 21	1,50	16,2	13,2	6,1	16,6
T013_B	Gladiolusstraat 21	4,50	17,1	14,2	7,0	17,5
T013_C	Gladiolusstraat 21	7,50	18,6	15,7	8,5	19,0
T013_D	Gladiolusstraat 21	10,50	19,6	16,7	9,5	20,0
T014a_A	Gladiolusstraat 6 t/m 20	1,50	6,4	3,6	-3,7	6,8

Alle getoonde dB-waarden zijn A-gewogen

Rapport: Resultatentabel  
 Model: 05-03-2015 Stratum buiten de Ring 2025  
 LAeq totaalresultaten voor toetspunten  
 Groep: Tivolilaan 50  
 Groepsreductie: Nee

Naam Toetspunt	Omschrijving	Hoogte	Dag	Avond	Nacht	Lden
T014a_B	Gladiolusstraat 6 t/m 20	4,50	6,4	3,7	-3,7	6,8
T014a_C	Gladiolusstraat 6 t/m 20	7,50	6,4	3,7	-3,7	6,8
T014a_D	Gladiolusstraat 6 t/m 20	10,50	--	--	--	--
T014b_A	Gladiolusstraat 6 t/m 20	1,50	12,7	9,8	2,6	13,1
T014b_B	Gladiolusstraat 6 t/m 20	4,50	7,2	4,3	-3,0	7,6
T014b_C	Gladiolusstraat 6 t/m 20	7,50	7,3	4,3	-2,9	7,7
T014b_D	Gladiolusstraat 6 t/m 20	10,50	--	--	--	--
T014c_A	Gladiolusstraat 6 t/m 20	1,50	13,7	10,8	3,6	14,1
T014c_B	Gladiolusstraat 6 t/m 20	4,50	2,6	-0,4	-7,5	3,0
T014c_C	Gladiolusstraat 6 t/m 20	7,50	2,6	-0,5	-7,5	2,9
T014c_D	Gladiolusstraat 6 t/m 20	10,50	--	--	--	--
T015a_A	Heezerweg 212	1,50	22,9	19,9	12,8	23,3
T015a_B	Heezerweg 212	4,50	23,0	20,0	12,9	23,4
T015a_C	Heezerweg 212	7,50	23,2	20,3	13,1	23,6
T015b_A	Heezerweg 212	1,50	21,3	18,3	11,2	21,7
T015b_B	Heezerweg 212	4,50	21,0	18,1	10,9	21,4
T015b_C	Heezerweg 212	7,50	21,5	18,6	11,4	21,9
T016_A	Heezerweg 303	1,50	29,4	26,6	19,3	29,8
T016_B	Heezerweg 303	4,50	29,2	26,4	19,1	29,6
T016_C	Heezerweg 303	7,50	29,9	27,1	19,8	30,4
T017a_A	Heezerweg 303a	1,50	31,0	28,2	20,9	31,4
T017a_B	Heezerweg 303a	4,50	30,8	28,0	20,7	31,2
T017a_C	Heezerweg 303a	7,50	31,4	28,7	21,3	31,9
T018_A	Heezerweg 303b	1,50	32,5	29,7	22,4	33,0
T018_B	Heezerweg 303b	4,50	32,2	29,4	22,1	32,6
T018_C	Heezerweg 303b	7,50	32,1	29,3	22,0	32,5
T019_A	Heezerweg 305	1,50	32,0	29,2	21,8	32,4
T019_B	Heezerweg 305	4,50	31,7	28,9	21,6	32,1
T019_C	Heezerweg 305	7,50	31,7	28,9	21,5	32,1
T020_A	Heezerweg 317	1,50	34,5	31,7	24,4	34,9
T020_B	Heezerweg 317	4,50	34,3	31,5	24,2	34,7
T020_C	Heezerweg 317	7,50	34,0	31,2	23,8	34,4
T021a_A	Heezerweg 319	1,50	29,8	27,0	19,7	30,2
T021a_B	Heezerweg 319	4,50	30,7	27,9	20,6	31,1
T021b_A	Heezerweg 319	1,50	36,4	33,6	26,2	36,8
T021b_B	Heezerweg 319	4,50	35,7	32,9	25,6	36,1
T022a_A	Heezerweg 347B	1,50	44,4	41,7	34,3	44,9
T022a_B	Heezerweg 347B	4,50	43,5	40,8	33,4	44,0
T022a_C	Heezerweg 347B	7,50	43,9	41,1	33,8	44,3
T022b_A	Heezerweg 347B	1,50	55,1	52,3	44,9	55,5
T022b_B	Heezerweg 347B	4,50	55,0	52,2	44,8	55,4
T022b_C	Heezerweg 347B	7,50	54,7	52,0	44,6	55,1
T023_A	Heggenrooslaan 1	1,50	20,1	17,2	10,0	20,5
T023_B	Heggenrooslaan 1	4,50	20,5	17,5	10,3	20,8
T023_C	Heggenrooslaan 1	7,50	21,3	18,4	11,2	21,7
T024_A	Heggenrooslaan 1a	1,50	19,9	16,9	9,8	20,3
T024_B	Heggenrooslaan 1a	4,50	20,7	17,8	10,6	21,1
T024_C	Heggenrooslaan 1a	7,50	21,7	18,8	11,6	22,1
T025_A	Heideveldstraat 6	1,50	20,8	17,9	10,7	21,2
T025_B	Heideveldstraat 6	4,50	20,6	17,6	10,5	21,0
T025_C	Heideveldstraat 6	7,50	22,1	19,2	12,0	22,5
T026_A	Hortensiastraat 14	1,50	13,9	10,9	3,7	14,2
T026_B	Hortensiastraat 14	4,50	14,7	11,7	4,5	15,0
T026_C	Hortensiastraat 14	7,50	16,3	13,4	6,2	16,7
T027a_A	Hortensiastraat 02	1,50	14,4	11,4	4,3	14,8
T027a_B	Hortensiastraat 02	4,50	15,1	12,1	5,0	15,5

Alle getoonde dB-waarden zijn A-gewogen

Rapport: Resultatentabel  
 Model: 05-03-2015 Stratum buiten de Ring 2025  
 LAeq totaalresultaten voor toetspunten  
 Groep: Tivolilaan 50  
 Groepsreductie: Nee

Naam Toetspunt	Omschrijving	Hoogte	Dag	Avond	Nacht	Lden
T027a_C	Hortensiastraat 02	7,50	16,7	13,8	6,6	17,1
T027b_A	Hortensiastraat 02	1,50	18,7	15,7	8,6	19,1
T027b_B	Hortensiastraat 02	4,50	18,2	15,2	8,1	18,6
T027b_C	Hortensiastraat 02	7,50	18,8	15,8	8,7	19,2
T028_A	Hortensiastraat 4	1,50	14,0	11,0	3,8	14,3
T028_B	Hortensiastraat 4	4,50	14,3	11,3	4,2	14,7
T028_C	Hortensiastraat 4	7,50	16,0	13,1	5,9	16,4
T029a_A	Hyacinthstraat 16	1,50	14,4	11,4	4,2	14,7
T029a_B	Hyacinthstraat 16	4,50	14,6	11,7	4,5	15,0
T029a_C	Hyacinthstraat 16	7,50	13,7	10,8	3,6	14,1
T029b_A	Hyacinthstraat 16	1,50	14,6	11,6	4,5	15,0
T029b_B	Hyacinthstraat 16	4,50	16,7	13,8	6,6	17,1
T029b_C	Hyacinthstraat 16	7,50	18,2	15,3	8,1	18,6
T030_A	Kerstrooslaan 1	1,50	20,6	17,7	10,5	21,0
T030_B	Kerstrooslaan 1	4,50	20,8	17,9	10,7	21,2
T031a_A	Leenderweg 171	1,50	19,6	16,7	9,5	20,0
T031a_B	Leenderweg 171	4,50	18,8	15,9	8,7	19,2
T031a_C	Leenderweg 171	7,50	14,0	11,0	3,9	14,4
T031b_A	Leenderweg 171	1,50	20,1	17,1	10,0	20,5
T031b_B	Leenderweg 171	4,50	20,1	17,2	10,0	20,5
T031b_C	Leenderweg 171	7,50	17,4	14,4	7,3	17,8
T032_A	Leenderweg 174	1,50	20,4	17,4	10,3	20,8
T032_B	Leenderweg 174	4,50	21,3	18,4	11,2	21,7
T032_C	Leenderweg 174	7,50	22,0	19,1	11,9	22,4
T033_A	Leenderweg 178	1,50	20,4	17,4	10,3	20,8
T033_B	Leenderweg 178	4,50	22,0	19,1	11,9	22,4
T033_C	Leenderweg 178	7,50	23,2	20,3	13,0	23,5
T034_A	Leenderweg 184	1,50	19,9	16,9	9,8	20,3
T035_A	Leenderweg 189	1,50	19,6	16,6	9,5	20,0
T035_B	Leenderweg 189	4,50	14,7	11,8	4,6	15,1
T035_C	Leenderweg 189	7,50	11,1	8,1	1,0	11,5
T036_A	Leenderweg 191	1,50	19,9	16,9	9,8	20,2
T036_B	Leenderweg 191	4,50	15,9	12,9	5,8	16,3
T036_C	Leenderweg 191	7,50	13,9	11,0	3,8	14,3
T037_A	Leenderweg 193(b)	1,50	19,8	16,8	9,6	20,1
T037_B	Leenderweg 193(b)	4,50	17,9	14,9	7,7	18,2
T037_C	Leenderweg 193(b)	7,50	16,1	13,1	6,0	16,5
T038_A	Leenderweg 228	1,50	19,9	16,9	9,7	20,2
T038_B	Leenderweg 228	4,50	19,9	17,0	9,8	20,3
T038_C	Leenderweg 228	7,50	19,8	16,9	9,7	20,2
T039_A	Leenderweg 231	1,50	17,1	14,1	7,0	17,5
T039_B	Leenderweg 231	4,50	12,6	9,6	2,5	13,0
T039_C	Leenderweg 231	7,50	13,2	10,2	3,0	13,5
T040_A	Leenderweg 234	1,50	19,4	16,4	9,3	19,7
T040_B	Leenderweg 234	4,50	19,8	16,9	9,7	20,2
T040_C	Leenderweg 234	7,50	20,3	17,4	10,2	20,7
T041a_A	Leenderweg 244	1,50	19,2	16,2	9,0	19,5
T041a_B	Leenderweg 244	4,50	20,0	17,1	9,9	20,4
T041a_C	Leenderweg 244	7,50	19,5	16,6	9,4	19,9
T041b_A	Leenderweg 244	1,50	21,4	18,4	11,3	21,8
T041b_B	Leenderweg 244	4,50	22,7	19,8	12,6	23,1
T041b_C	Leenderweg 244	7,50	22,9	20,1	12,8	23,3
T042_A	Leenderweg 254 tm 258	1,50	19,4	16,4	9,3	19,8
T042_B	Leenderweg 254 tm 258	4,50	20,9	18,0	10,8	21,3
T042_C	Leenderweg 254 tm 258	7,50	21,6	18,7	11,5	22,0
T043_A	Leenderweg 257	1,50	19,0	16,0	8,9	19,4

Alle getoonde dB-waarden zijn A-gewogen

Rapport: Resultatentabel  
 Model: 05-03-2015 Stratum buiten de Ring 2025  
 LAeq totaalresultaten voor toetspunten  
 Groep: Tivolilaan 50  
 Groepsreductie: Nee

Naam Toetspunt	Omschrijving	Hoogte	Dag	Avond	Nacht	Lden
T043_B	Leenderweg 257	4,50	19,5	16,6	9,4	19,9
T043_C	Leenderweg 257	7,50	21,2	18,3	11,1	21,6
T044_A	Leenderweg 259	1,50	21,0	18,1	10,9	21,4
T044_B	Leenderweg 259	4,50	21,7	18,8	11,6	22,1
T044_C	Leenderweg 259	7,50	21,7	18,9	11,6	22,1
T045_A	Leenderweg 265	1,50	20,5	17,6	10,4	20,9
T045_B	Leenderweg 265	4,50	20,2	17,3	10,1	20,6
T045_C	Leenderweg 265	7,50	19,5	16,5	9,3	19,8
T046_A	Leenderweg 269	1,50	20,7	17,7	10,6	21,1
T046_B	Leenderweg 269	4,50	20,4	17,4	10,3	20,8
T046_C	Leenderweg 269	7,50	21,3	18,4	11,2	21,7
T047a_A	Leenderweg 283	1,50	18,3	15,3	8,2	18,7
T047a_B	Leenderweg 283	4,50	19,0	16,0	8,9	19,4
T047a_C	Leenderweg 283	7,50	20,2	17,2	10,0	20,5
T047b_A	Leenderweg 283	1,50	18,8	15,8	8,7	19,2
T047c_A	Leenderweg 283	1,50	18,2	15,2	8,1	18,6
T047c_B	Leenderweg 283	4,50	18,8	15,9	8,7	19,2
T047c_C	Leenderweg 283	7,50	19,9	17,0	9,8	20,3
T048_A	Leenderweg 288	1,50	18,5	15,5	8,4	18,9
T048_B	Leenderweg 288	4,50	19,9	17,0	9,8	20,3
T048_C	Leenderweg 288	7,50	21,8	19,0	11,7	22,2
T049_A	Leenderweg 292	1,50	20,7	17,7	10,5	21,0
T049_B	Leenderweg 292	4,50	20,7	17,8	10,6	21,1
T049_C	Leenderweg 292	7,50	22,0	19,2	11,9	22,4
T050_A	Leenderweg 298	1,50	19,6	16,6	9,5	20,0
T051a_A	Leenderweg 329	1,50	21,2	18,2	11,1	21,6
T051a_A	Leenderweg 329	1,50	19,1	16,1	9,0	19,5
T051a_B	Leenderweg 329	4,50	22,2	19,2	12,0	22,5
T051a_B	Leenderweg 329	4,50	18,0	15,1	7,9	18,4
T051a_C	Leenderweg 329	7,50	23,8	20,9	13,7	24,2
T051a_C	Leenderweg 329	7,50	18,6	15,7	8,5	19,0
T052_A	Leenderweg 331	1,50	19,7	16,7	9,6	20,1
T052_B	Leenderweg 331	4,50	20,5	17,5	10,3	20,8
T052_C	Leenderweg 331	7,50	21,7	18,8	11,6	22,1
T053_A	Leenderweg 339	1,50	17,9	14,9	7,8	18,3
T053_B	Leenderweg 339	4,50	19,0	16,0	8,9	19,4
T053_C	Leenderweg 339	7,50	20,2	17,2	10,0	20,5
T054_A	Leostraat 115	1,50	9,6	6,6	-0,5	10,0
T054_B	Leostraat 115	4,50	10,2	7,2	0,1	10,6
T055_A	Mimosaplein 3 t/m 10	1,50	22,0	19,1	11,9	22,4
T056a_A	Moreelselaan 32 t/m 90	1,50	21,6	18,7	11,5	22,0
T056b_A	Moreelselaan 32 t/m 90	1,50	23,0	20,1	12,9	23,4
T056c_A	Moreelselaan 32 t/m 90	1,50	30,6	27,8	20,5	31,0
T056d_A	Moreelselaan 32 t/m 90	1,50	31,3	28,6	21,2	31,7
T056e_A	Moreelselaan 32 t/m 90	1,50	32,1	29,4	22,0	32,5
T057_A	Orchideeenstraat 15	1,50	15,1	12,1	5,0	15,5
T057_B	Orchideeenstraat 15	4,50	17,3	14,4	7,2	17,7
T057_C	Orchideeenstraat 15	7,50	18,7	15,7	8,6	19,1
T058a_A	Orchideeenstraat 16	1,50	17,3	14,3	7,2	17,7
T058a_B	Orchideeenstraat 16	4,50	18,0	15,0	7,9	18,4
T058b_A	Orchideeenstraat 16	1,50	15,2	12,2	5,1	15,6
T058b_B	Orchideeenstraat 16	4,50	15,9	12,9	5,8	16,3
T059a_A	Orchideeenstraat 20	1,50	9,3	6,2	-0,8	9,6
T059a_B	Orchideeenstraat 20	4,50	7,0	4,1	-3,1	7,4
T059a_C	Orchideeenstraat 20	7,50	8,4	5,4	-1,7	8,8
T059b_A	Orchideeenstraat 20	1,50	14,5	11,5	4,4	14,9

Alle getoonde dB-waarden zijn A-gewogen

Rapport: Resultatentabel  
 Model: 05-03-2015 Stratum buiten de Ring 2025  
 LAeq totaalresultaten voor toetspunten  
 Groep: Tivolilaan 50  
 Groepsreductie: Nee

Naam Toetspunt	Omschrijving	Hoogte	Dag	Avond	Nacht	Lden
T059b_B	Orchideeënstraat 20	4,50	14,6	11,6	4,5	15,0
T059b_C	Orchideeënstraat 20	7,50	15,8	12,9	5,7	16,2
T060_A	Orchideeënstraat 3	1,50	13,4	10,4	3,3	13,7
T060_B	Orchideeënstraat 3	4,50	15,3	12,3	5,2	15,7
T060_C	Orchideeënstraat 3	7,50	16,2	13,2	6,0	16,5
T061_A	Orchideeënstraat 61	1,50	14,7	11,7	4,6	15,1
T061_B	Orchideeënstraat 61	4,50	15,2	12,2	5,1	15,6
T061_C	Orchideeënstraat 61	7,50	16,0	13,0	5,9	16,4
T062a_A	Pioenroosstraat 1	1,50	21,1	18,1	11,0	21,5
T062a_B	Pioenroosstraat 1	4,50	22,2	19,3	12,1	22,6
T062a_C	Pioenroosstraat 1	7,50	23,6	20,7	13,5	24,0
T062b_A	Pioenroosstraat 1	1,50	20,2	17,2	10,0	20,5
T062b_B	Pioenroosstraat 1	4,50	22,2	19,3	12,1	22,6
T062b_C	Pioenroosstraat 1	7,50	22,7	19,8	12,6	23,1
T063_A	Pioenroosstraat 14	1,50	14,9	12,1	4,8	15,3
T063_B	Pioenroosstraat 14	4,50	17,0	14,2	6,9	17,4
T063_C	Pioenroosstraat 14	7,50	20,0	17,2	9,8	20,4
T064_A	Piuslaan 185a	1,50	20,1	17,2	10,0	20,5
T064_B	Piuslaan 185a	4,50	20,5	17,6	10,4	20,9
T065_A	Ranonkelstraat 01	1,50	19,3	16,3	9,2	19,7
T065_B	Ranonkelstraat 01	4,50	20,2	17,2	10,1	20,6
T065_C	Ranonkelstraat 01	7,50	21,4	18,5	11,3	21,8
T066a_A	Ranonkelstraat 26	1,50	15,3	12,4	5,2	15,7
T066a_B	Ranonkelstraat 26	4,50	16,1	13,2	6,0	16,5
T066a_C	Ranonkelstraat 26	7,50	16,9	14,0	6,7	17,3
T066b_A	Ranonkelstraat 26	1,50	11,9	8,8	1,8	12,2
T066b_B	Ranonkelstraat 26	4,50	12,7	9,7	2,6	13,1
T066b_C	Ranonkelstraat 26	7,50	14,3	11,3	4,2	14,7
T067a_A	Ranonkelstraat 43	1,50	14,5	11,4	4,3	14,8
T067a_B	Ranonkelstraat 43	4,50	15,0	12,0	4,9	15,3
T067a_C	Ranonkelstraat 43	7,50	15,3	12,3	5,1	15,6
T067b_A	Ranonkelstraat 43	1,50	13,3	10,3	3,2	13,7
T067b_B	Ranonkelstraat 43	4,50	13,4	10,4	3,3	13,7
T067b_C	Ranonkelstraat 43	7,50	13,3	10,4	3,2	13,7
T068_A	Ranonkelstraat 57	1,50	10,5	7,4	0,4	10,8
T068_B	Ranonkelstraat 57	4,50	12,0	9,0	1,9	12,4
T068_C	Ranonkelstraat 57	7,50	13,0	10,0	2,9	13,4
T069_A	Ranonkelstraat 79	1,50	3,4	0,3	-6,7	3,7
T069_B	Ranonkelstraat 79	4,50	5,8	2,8	-4,3	6,2
T069_C	Ranonkelstraat 79	7,50	6,0	3,0	-4,1	6,4
T070a_A	Resedastraat 36 t/m 50	1,50	15,4	12,4	5,3	15,8
T070b_A	Resedastraat 36 t/m 50	1,50	18,4	15,4	8,3	18,8
T071a_A	Roostenlaan 124 t/m 136	1,50	15,5	12,5	5,4	15,9
T071a_B	Roostenlaan 124 t/m 136	4,50	16,1	13,1	5,9	16,4
T071a_C	Roostenlaan 124 t/m 136	7,50	17,0	14,1	6,9	17,4
T071b_A	Roostenlaan 124 t/m 136	1,50	17,0	14,1	6,9	17,4
T071b_B	Roostenlaan 124 t/m 136	4,50	16,8	13,8	6,7	17,2
T071b_C	Roostenlaan 124 t/m 136	7,50	17,8	14,9	7,7	18,2
T072a_A	Roostenlaan 138 t/m 146	1,50	16,6	13,6	6,5	17,0
T072a_B	Roostenlaan 138 t/m 146	4,50	18,0	15,0	7,8	18,3
T072a_C	Roostenlaan 138 t/m 146	7,50	19,3	16,4	9,2	19,7
T072b_A	Roostenlaan 138 t/m 146	1,50	14,6	11,6	4,5	15,0
T072b_B	Roostenlaan 138 t/m 146	4,50	16,4	13,4	6,2	16,7
T072b_C	Roostenlaan 138 t/m 146	7,50	17,8	14,9	7,7	18,2
T073_A	Roostenlaan 24 a/b	1,50	16,7	13,7	6,6	17,1
T073_B	Roostenlaan 24 a/b	4,50	18,4	15,5	8,3	18,8

Alle getoonde dB-waarden zijn A-gewogen



Rapport: Resultatentabel  
 Model: 05-03-2015 Stratum buiten de Ring 2025  
 LAeq totaalresultaten voor toetspunten  
 Groep: Tivolilaan 50  
 Groepsreductie: Nee

Naam Toetspunt	Omschrijving	Hoogte	Dag	Avond	Nacht	Lden
T073_C	Roostenlaan 24 a/b	7,50	19,8	16,9	9,7	20,2
T074_A	Roostenlaan 44	1,50	18,5	15,6	8,4	18,9
T074_B	Roostenlaan 44	4,50	18,9	16,0	8,8	19,3
T074_C	Roostenlaan 44	7,50	20,3	17,4	10,2	20,7
T075_A	Roostenlaan 46	1,50	18,5	15,6	8,4	18,9
T075_B	Roostenlaan 46	4,50	19,7	16,8	9,6	20,1
T075_C	Roostenlaan 46	7,50	19,9	17,0	9,8	20,3
T076_A	Roostenlaan 54	1,50	16,8	13,8	6,7	17,2
T076_B	Roostenlaan 54	4,50	17,2	14,2	7,1	17,6
T076_C	Roostenlaan 54	7,50	18,6	15,7	8,5	19,0
T077_A	Roostenlaan 57	1,50	21,2	18,3	11,1	21,6
T077_B	Roostenlaan 57	4,50	20,9	17,9	10,8	21,3
T077_C	Roostenlaan 57	7,50	22,0	19,1	11,9	22,4
T078_A	Roostenlaan 59	1,50	19,7	16,7	9,6	20,0
T078_B	Roostenlaan 59	4,50	21,1	18,1	11,0	21,5
T078_C	Roostenlaan 59	7,50	21,8	18,9	11,7	22,2
T079_A	Roostenlaan 67	1,50	18,9	15,9	8,8	19,3
T079_B	Roostenlaan 67	4,50	20,7	17,7	10,6	21,0
T079_C	Roostenlaan 67	7,50	20,3	17,4	10,2	20,7
T080a_A	Roostenlaan 74	1,50	16,9	14,0	6,8	17,3
T080a_B	Roostenlaan 74	4,50	18,0	15,0	7,9	18,4
T080a_C	Roostenlaan 74	7,50	19,1	16,2	9,0	19,5
T080b_A	Roostenlaan 74	1,50	11,4	8,4	1,3	11,7
T080b_B	Roostenlaan 74	4,50	10,6	7,6	0,5	11,0
T080b_C	Roostenlaan 74	7,50	10,6	7,6	0,5	11,0
T081a_A	Roostenlaan 76	1,50	17,9	15,0	7,8	18,3
T081a_B	Roostenlaan 76	4,50	18,6	15,7	8,5	19,0
T081a_C	Roostenlaan 76	7,50	19,6	16,7	9,5	20,0
T081b_A	Roostenlaan 76	1,50	21,7	18,7	11,6	22,1
T081b_B	Roostenlaan 76	4,50	22,7	19,8	12,6	23,1
T081b_C	Roostenlaan 76	7,50	24,1	21,2	14,0	24,5
T082a_A	Saenredamstraat 6 of 8	1,50	21,4	18,5	11,3	21,8
T082b_A	Saenredamstraat 6 of 8	1,50	22,2	19,4	12,1	22,6
T083_A	Seringenstraat 20	1,50	10,0	7,0	-0,1	10,4
T083_B	Seringenstraat 20	4,50	10,9	7,9	0,8	11,3
T083_C	Seringenstraat 20	7,50	13,6	10,6	3,5	14,0
T084a_A	St. Bonifaciuslaan 1 t/m 31	1,50	29,8	27,1	19,7	30,2
T084b_A	St. Bonifaciuslaan 1 t/m 31	1,50	18,6	15,6	8,5	19,0
T084c_A	St. Bonifaciuslaan 1 t/m 31	1,50	29,5	26,9	19,4	30,0
T084d_A	St. Bonifaciuslaan 1 t/m 31	1,50	22,7	19,7	12,6	23,0
T085a_A	St. Bonifaciuslaan 300 t/m 310	1,50	62,4	59,8	52,2	62,8
T085b_A	St. Bonifaciuslaan 300 t/m 310	1,50	59,8	57,2	49,7	60,3
T085c_A	St. Bonifaciuslaan 300 t/m 310	1,50	58,2	55,7	48,1	58,7
T085d_A	St. Bonifaciuslaan 300 t/m 310	1,50	65,5	62,9	55,4	66,0
T085e_A	St. Bonifaciuslaan 300 t/m 310	1,50	65,5	62,8	55,3	65,9
T086_A	St. Gerlachstraat 100	1,50	26,7	23,8	16,6	27,1
T086_B	St. Gerlachstraat 100	4,50	28,0	25,1	17,9	28,4
T086_C	St. Gerlachstraat 100	7,50	29,8	26,9	19,6	30,2
T087_B	St. Gerlachstraat 101	4,50	27,8	24,9	17,6	28,2
T087_C	St. Gerlachstraat 101	7,50	28,6	25,8	18,5	29,0
T088_A	St. Gerlachstraat 99	1,50	26,6	23,7	16,5	27,0
T088_B	St. Gerlachstraat 99	4,50	27,3	24,4	17,2	27,7
T088_C	St. Gerlachstraat 99	7,50	28,1	25,2	17,9	28,5
T089a_A	St. Lutgartstraat 22 t/m 26	1,50	23,6	20,7	13,5	24,0
T089b_A	St. Lutgartstraat 22 t/m 26	1,50	19,9	17,0	9,8	20,3
T090_A	St. Gerardusplein 13	1,50	7,4	4,3	-2,7	7,7

Alle getoonde dB-waarden zijn A-gewogen

Rapport: Resultatentabel  
 Model: 05-03-2015 Stratum buiten de Ring 2025  
 LAeq totaalresultaten voor toetspunten  
 Groep: Tivolilaan 50  
 Groepsreductie: Nee

Naam Toetspunt	Omschrijving	Hoogte	Dag	Avond	Nacht	Lden
T090_B	St. Gerardusplein 13	4,50	6,7	3,6	-3,4	7,1
T090_C	St. Gerardusplein 13	7,50	8,2	5,2	-1,9	8,6
T091_A	St. Gerardusplein 15 t/m 15c	1,50	11,8	8,8	1,7	12,2
T092_A	St. Gerardusplein 2	1,50	18,4	15,4	8,3	18,8
T092_B	St. Gerardusplein 2	4,50	17,4	14,4	7,3	17,8
T092_C	St. Gerardusplein 2	7,50	17,9	15,0	7,8	18,3
T093_A	St. Gerardusplein 20	1,50	14,9	11,8	4,8	15,2
T093_B	St. Gerardusplein 20	4,50	13,2	10,2	3,1	13,5
T093_C	St. Gerardusplein 20	7,50	12,7	9,6	2,6	13,1
T094_A	St. Gerardusplein 24	1,50	13,8	10,7	3,7	14,1
T094_B	St. Gerardusplein 24	4,50	12,6	9,5	2,5	13,0
T094_C	St. Gerardusplein 24	7,50	12,6	9,6	2,5	13,0
T095_A	Tapirstraat 14	1,50	20,6	17,6	10,5	21,0
T095_B	Tapirstraat 14	4,50	20,2	17,3	10,1	20,6
T096a_A	Tivolilaan 27a	1,50	64,9	62,2	54,8	65,3
T096a_B	Tivolilaan 27a	4,50	64,8	62,1	54,7	65,3
T096b_A	Tivolilaan 27a	1,50	65,7	63,0	55,6	66,2
T097a_A	Van Ennettenstraat 53 t/m 67	1,50	60,8	58,1	50,7	61,3
T097b_A	Van Ennettenstraat 53 t/m 67	1,50	65,5	62,7	55,3	65,9
T097c_A	Van Ennettenstraat 53 t/m 67	1,50	58,4	55,7	48,3	58,9
T097d_A	Van Ennettenstraat 53 t/m 67	1,50	56,1	53,4	46,0	56,6
T097e_A	Van Ennettenstraat 53 t/m 67	1,50	54,4	51,6	44,2	54,8
T098_A	Varenstraat 1	1,50	17,0	14,0	6,9	17,4
T098_B	Varenstraat 1	4,50	17,7	14,7	7,6	18,1
T098_C	Varenstraat 1	7,50	17,9	15,0	7,8	18,3

Alle getoonde dB-waarden zijn A-gewogen

Rapport: Resultatentabel  
 Model: 05-03-2015 Stratum buiten de Ring 2025  
 LAeq totaalresultaten voor toetspunten  
 Groep: 1. Wegen  
 Groepsreductie: Nee

Naam Toetspunt	Omschrijving	Hoogte	Dag	Avond	Nacht	Lden
T001_A	Aalsterweg 177	1,50	69,9	67,1	60,7	70,6
T001_B	Aalsterweg 177	4,50	70,1	67,3	61,0	70,9
T002_A	Aalsterweg 184	1,50	70,7	67,9	61,6	71,5
T002_B	Aalsterweg 184	4,50	70,8	67,9	61,7	71,5
T003_A	Aalsterweg 192	1,50	70,8	68,0	61,7	71,5
T003_B	Aalsterweg 192	4,50	70,8	68,0	61,7	71,6
T004_A	Aalsterweg 193	1,50	69,3	66,4	60,2	70,0
T004_B	Aalsterweg 193	4,50	69,7	66,7	60,6	70,4
T004_C	Aalsterweg 193	7,50	69,5	66,6	60,4	70,2
T005a_A	Aalsterweg 195	1,50	67,0	64,0	57,7	67,6
T005a_B	Aalsterweg 195	4,50	67,4	64,4	58,0	68,0
T005a_C	Aalsterweg 195	7,50	67,1	64,1	57,8	67,7
T005b_A	Aalsterweg 195	1,50	67,7	64,7	58,3	68,3
T005b_B	Aalsterweg 195	4,50	68,5	65,5	59,2	69,1
T005b_C	Aalsterweg 195	7,50	68,5	65,5	59,1	69,1
T005c_A	Aalsterweg 195	1,50	62,3	59,0	52,0	62,5
T005c_B	Aalsterweg 195	4,50	63,3	60,1	53,3	63,7
T006_A	Aalsterweg 224	1,50	70,0	67,0	60,9	70,7
T006_B	Aalsterweg 224	4,50	70,2	67,2	61,1	70,9
T006_C	Aalsterweg 224	7,50	70,0	67,0	60,9	70,7
T007_A	Aalsterweg 230	1,50	69,3	66,4	60,2	70,1
T007_B	Aalsterweg 230	4,50	69,7	66,7	60,6	70,4
T007_C	Aalsterweg 230	7,50	69,5	66,5	60,4	70,2
T008_A	Balsemienstraat 1 t/m 3	1,50	59,7	56,9	48,3	59,8
T008_B	Balsemienstraat 1 t/m 3	4,50	59,5	56,8	48,3	59,7
T008_C	Balsemienstraat 1 t/m 3	7,50	59,2	56,4	48,4	59,4
T009_A	Begoniastraat 2b	1,50	51,5	48,5	40,5	51,6
T009_B	Begoniastraat 2b	4,50	52,1	48,9	41,5	52,3
T010a_A	Cyclamenstraat 01	1,50	55,7	52,4	43,8	55,5
T010a_B	Cyclamenstraat 01	4,50	56,1	52,8	44,5	56,0
T010a_C	Cyclamenstraat 01	7,50	56,5	53,1	45,4	56,5
T010a_D	Cyclamenstraat 01	10,50	56,3	52,9	45,4	56,4
T010b_A	Cyclamenstraat 01	1,50	59,9	56,6	47,8	59,7
T010b_B	Cyclamenstraat 01	4,50	60,0	56,7	47,9	59,8
T010b_C	Cyclamenstraat 01	7,50	59,8	56,4	47,9	59,6
T010b_D	Cyclamenstraat 01	10,50	59,3	55,9	47,5	59,1
T011a_A	Floralaan West 240 t/m 262	1,50	64,7	62,0	54,6	65,2
T011a_B	Floralaan West 240 t/m 262	4,50	65,2	62,5	55,1	65,7
T011a_C	Floralaan West 240 t/m 262	7,50	65,1	62,4	55,0	65,5
T011b_A	Floralaan West 240 t/m 262	1,50	65,8	63,0	55,6	66,2
T011b_B	Floralaan West 240 t/m 262	4,50	66,1	63,4	56,0	66,6
T011b_C	Floralaan West 240 t/m 262	7,50	65,9	63,2	55,8	66,4
T012a_A	Floralaan West 316	1,50	67,0	64,1	57,9	67,7
T012a_B	Floralaan West 316	4,50	67,8	64,8	58,6	68,5
T012a_C	Floralaan West 316	7,50	67,8	64,9	58,7	68,5
T012b_A	Floralaan West 316	1,50	65,2	62,3	55,7	65,8
T012b_B	Floralaan West 316	4,50	66,3	63,4	56,9	66,9
T012b_C	Floralaan West 316	7,50	66,5	63,6	57,1	67,1
T012c_A	Floralaan West 316	1,50	64,5	61,6	54,8	65,0
T012c_B	Floralaan West 316	4,50	65,5	62,6	55,9	66,1
T012c_C	Floralaan West 316	7,50	65,8	62,9	56,2	66,3
T013_A	Gladiolusstraat 21	1,50	60,2	56,9	48,1	60,0
T013_B	Gladiolusstraat 21	4,50	60,3	57,0	48,3	60,1
T013_C	Gladiolusstraat 21	7,50	60,0	56,7	48,3	59,9
T013_D	Gladiolusstraat 21	10,50	59,4	56,0	47,6	59,2
T014a_A	Gladiolusstraat 6 t/m 20	1,50	62,6	58,8	50,1	62,2

Alle getoonde dB-waarden zijn A-gewogen

Rapport: Resultatentabel  
 Model: 05-03-2015 Stratum buiten de Ring 2025  
 LAeq totaalresultaten voor toetspunten  
 Groep: 1. Wegen  
 Groepsreductie: Nee

Naam Toetspunt	Omschrijving	Hoogte	Dag	Avond	Nacht	Lden
T014a_B	Gladiolusstraat 6 t/m 20	4,50	62,4	58,6	50,0	62,0
T014a_C	Gladiolusstraat 6 t/m 20	7,50	61,9	58,2	49,9	61,6
T014a_D	Gladiolusstraat 6 t/m 20	10,50	60,3	56,6	48,5	60,1
T014b_A	Gladiolusstraat 6 t/m 20	1,50	62,7	58,9	50,2	62,3
T014b_B	Gladiolusstraat 6 t/m 20	4,50	62,5	58,7	50,1	62,1
T014b_C	Gladiolusstraat 6 t/m 20	7,50	61,9	58,2	49,9	61,6
T014b_D	Gladiolusstraat 6 t/m 20	10,50	60,6	56,9	48,7	60,3
T014c_A	Gladiolusstraat 6 t/m 20	1,50	62,8	59,0	50,3	62,4
T014c_B	Gladiolusstraat 6 t/m 20	4,50	62,5	58,8	50,1	62,1
T014c_C	Gladiolusstraat 6 t/m 20	7,50	61,8	58,1	49,8	61,5
T014c_D	Gladiolusstraat 6 t/m 20	10,50	60,8	57,2	49,0	60,6
T015a_A	Heezerweg 212	1,50	69,7	65,1	60,2	69,9
T015a_B	Heezerweg 212	4,50	70,2	65,5	60,7	70,4
T015a_C	Heezerweg 212	7,50	70,2	65,4	60,7	70,4
T015b_A	Heezerweg 212	1,50	71,4	65,7	62,1	71,5
T015b_B	Heezerweg 212	4,50	71,9	66,2	62,7	72,1
T015b_C	Heezerweg 212	7,50	71,9	66,2	62,7	72,1
T016_A	Heezerweg 303	1,50	64,0	61,3	54,0	64,5
T016_B	Heezerweg 303	4,50	64,6	61,8	54,6	65,0
T016_C	Heezerweg 303	7,50	64,5	61,7	54,6	65,0
T017a_A	Heezerweg 303a	1,50	64,0	61,2	54,0	64,4
T017a_B	Heezerweg 303a	4,50	64,5	61,7	54,5	65,0
T017a_C	Heezerweg 303a	7,50	64,5	61,7	54,5	64,9
T018_A	Heezerweg 303b	1,50	63,9	61,1	53,9	64,4
T018_B	Heezerweg 303b	4,50	64,4	61,6	54,4	64,8
T018_C	Heezerweg 303b	7,50	64,4	61,6	54,4	64,8
T019_A	Heezerweg 305	1,50	63,8	61,0	53,8	64,3
T019_B	Heezerweg 305	4,50	64,3	61,5	54,3	64,8
T019_C	Heezerweg 305	7,50	64,3	61,5	54,4	64,8
T020_A	Heezerweg 317	1,50	63,8	61,0	53,8	64,3
T020_B	Heezerweg 317	4,50	64,3	61,5	54,3	64,8
T020_C	Heezerweg 317	7,50	64,3	61,5	54,4	64,8
T021a_A	Heezerweg 319	1,50	61,6	58,8	51,7	62,1
T021a_B	Heezerweg 319	4,50	62,5	59,8	52,6	63,0
T021b_A	Heezerweg 319	1,50	63,5	60,7	53,5	63,9
T021b_B	Heezerweg 319	4,50	64,0	61,2	54,0	64,4
T022a_A	Heezerweg 347B	1,50	64,5	61,8	53,6	64,7
T022a_B	Heezerweg 347B	4,50	64,4	61,6	53,5	64,6
T022a_C	Heezerweg 347B	7,50	64,2	61,4	53,4	64,4
T022b_A	Heezerweg 347B	1,50	65,4	62,7	54,8	65,7
T022b_B	Heezerweg 347B	4,50	65,7	62,9	55,1	66,0
T022b_C	Heezerweg 347B	7,50	65,5	62,8	55,0	65,8
T023_A	Heggenrooslaan 1	1,50	46,3	42,2	37,4	46,8
T023_B	Heggenrooslaan 1	4,50	48,1	44,1	39,7	48,8
T023_C	Heggenrooslaan 1	7,50	49,1	45,0	40,4	49,7
T024_A	Heggenrooslaan 1a	1,50	46,6	42,5	37,8	47,2
T024_B	Heggenrooslaan 1a	4,50	48,3	44,2	40,0	49,1
T024_C	Heggenrooslaan 1a	7,50	49,7	45,6	41,0	50,3
T025_A	Heideveldstraat 6	1,50	65,4	61,5	54,9	65,4
T025_B	Heideveldstraat 6	4,50	66,3	62,5	55,9	66,4
T025_C	Heideveldstraat 6	7,50	66,7	62,8	56,3	66,8
T026_A	Hortensiastraat 14	1,50	61,3	58,3	49,1	61,1
T026_B	Hortensiastraat 14	4,50	60,0	57,0	48,0	59,9
T026_C	Hortensiastraat 14	7,50	58,6	55,5	46,8	58,5
T027a_A	Hortensiastraat 02	1,50	61,8	58,8	49,7	61,7
T027a_B	Hortensiastraat 02	4,50	60,8	57,7	48,8	60,7

Alle getoonde dB-waarden zijn A-gewogen

Rapport: Resultatentabel  
 Model: 05-03-2015 Stratum buiten de Ring 2025  
 LAeq totaalresultaten voor toetspunten  
 Groep: 1. Wegen  
 Groepsreductie: Nee

Naam Toetspunt	Omschrijving	Hoogte	Dag	Avond	Nacht	Lden
T027a_C	Hortensiastraat 02	7,50	59,6	56,5	47,9	59,5
T027b_A	Hortensiastraat 02	1,50	59,7	56,6	47,7	59,6
T027b_B	Hortensiastraat 02	4,50	59,8	56,6	47,8	59,6
T027b_C	Hortensiastraat 02	7,50	59,5	56,3	47,7	59,4
T028_A	Hortensiastraat 4	1,50	61,4	58,4	49,3	61,3
T028_B	Hortensiastraat 4	4,50	60,4	57,3	48,4	60,2
T028_C	Hortensiastraat 4	7,50	59,1	56,0	47,3	59,0
T029a_A	Hyacinthstraat 16	1,50	45,8	42,4	36,5	46,4
T029a_B	Hyacinthstraat 16	4,50	47,3	43,9	38,5	48,0
T029a_C	Hyacinthstraat 16	7,50	51,4	48,1	43,5	52,5
T029b_A	Hyacinthstraat 16	1,50	45,7	41,9	37,4	46,5
T029b_B	Hyacinthstraat 16	4,50	47,5	43,7	39,5	48,5
T029b_C	Hyacinthstraat 16	7,50	51,9	48,2	44,4	53,1
T030_A	Kerstrooslaan 1	1,50	65,1	61,1	53,7	64,9
T030_B	Kerstrooslaan 1	4,50	65,9	61,9	54,7	65,7
T031a_A	Leenderweg 171	1,50	71,6	67,1	61,6	71,7
T031a_B	Leenderweg 171	4,50	72,1	67,6	62,1	72,2
T031a_C	Leenderweg 171	7,50	72,0	67,5	62,0	72,1
T031b_A	Leenderweg 171	1,50	71,8	66,3	62,4	71,9
T031b_B	Leenderweg 171	4,50	72,3	66,8	62,9	72,5
T031b_C	Leenderweg 171	7,50	72,4	66,9	63,0	72,5
T032_A	Leenderweg 174	1,50	70,8	67,0	60,4	70,9
T032_B	Leenderweg 174	4,50	71,1	67,3	60,7	71,2
T032_C	Leenderweg 174	7,50	70,9	67,1	60,5	71,0
T033_A	Leenderweg 178	1,50	70,7	66,9	60,3	70,8
T033_B	Leenderweg 178	4,50	71,0	67,2	60,6	71,1
T033_C	Leenderweg 178	7,50	70,8	67,0	60,4	70,9
T034_A	Leenderweg 184	1,50	70,5	66,7	60,1	70,6
T035_A	Leenderweg 189	1,50	70,7	66,7	60,3	70,7
T035_B	Leenderweg 189	4,50	71,0	67,1	60,7	71,1
T035_C	Leenderweg 189	7,50	70,9	67,0	60,6	71,0
T036_A	Leenderweg 191	1,50	70,6	66,7	60,2	70,7
T036_B	Leenderweg 191	4,50	71,0	67,1	60,6	71,1
T036_C	Leenderweg 191	7,50	70,8	66,9	60,5	70,9
T037_A	Leenderweg 193(b)	1,50	70,6	66,7	60,2	70,7
T037_B	Leenderweg 193(b)	4,50	71,0	67,1	60,6	71,0
T037_C	Leenderweg 193(b)	7,50	70,8	66,9	60,5	70,9
T038_A	Leenderweg 228	1,50	71,1	67,2	60,7	71,2
T038_B	Leenderweg 228	4,50	71,5	67,6	61,1	71,6
T038_C	Leenderweg 228	7,50	71,3	67,4	60,9	71,4
T039_A	Leenderweg 231	1,50	69,9	66,1	59,5	70,0
T039_B	Leenderweg 231	4,50	70,4	66,5	59,9	70,4
T039_C	Leenderweg 231	7,50	70,3	66,4	59,9	70,4
T040_A	Leenderweg 234	1,50	71,3	67,3	60,8	71,3
T040_B	Leenderweg 234	4,50	71,7	67,7	61,2	71,7
T040_C	Leenderweg 234	7,50	71,6	67,6	61,1	71,6
T041a_A	Leenderweg 244	1,50	71,7	67,7	61,1	71,7
T041a_B	Leenderweg 244	4,50	71,9	67,9	61,4	72,0
T041a_C	Leenderweg 244	7,50	71,8	67,8	61,3	71,8
T041b_A	Leenderweg 244	1,50	68,3	64,3	57,3	68,2
T041b_B	Leenderweg 244	4,50	68,7	64,7	57,8	68,6
T041b_C	Leenderweg 244	7,50	68,6	64,6	57,8	68,5
T042_A	Leenderweg 254 tm 258	1,50	71,3	67,3	60,8	71,4
T042_B	Leenderweg 254 tm 258	4,50	71,7	67,7	61,2	71,7
T042_C	Leenderweg 254 tm 258	7,50	71,5	67,5	61,1	71,6
T043_A	Leenderweg 257	1,50	70,1	66,2	59,7	70,2

Alle getoonde dB-waarden zijn A-gewogen

Rapport: Resultatentabel  
 Model: 05-03-2015 Stratum buiten de Ring 2025  
 LAeq totaalresultaten voor toetspunten  
 Groep: 1. Wegen  
 Groepsreductie: Nee

Naam Toetspunt	Omschrijving	Hoogte	Dag	Avond	Nacht	Lden
T043_B	Leenderweg 257	4,50	70,5	66,6	60,1	70,6
T043_C	Leenderweg 257	7,50	70,4	66,6	60,0	70,5
T044_A	Leenderweg 259	1,50	71,1	67,2	60,6	71,1
T044_B	Leenderweg 259	4,50	71,4	67,5	61,0	71,5
T044_C	Leenderweg 259	7,50	71,3	67,4	60,9	71,4
T045_A	Leenderweg 265	1,50	71,1	67,2	60,6	71,2
T045_B	Leenderweg 265	4,50	71,5	67,6	61,0	71,5
T045_C	Leenderweg 265	7,50	71,4	67,4	60,9	71,4
T046_A	Leenderweg 269	1,50	71,0	67,1	60,6	71,1
T046_B	Leenderweg 269	4,50	71,5	67,5	61,0	71,5
T046_C	Leenderweg 269	7,50	71,4	67,4	60,9	71,4
T047a_A	Leenderweg 283	1,50	71,2	67,2	60,7	71,3
T047a_B	Leenderweg 283	4,50	71,7	67,7	61,2	71,7
T047a_C	Leenderweg 283	7,50	71,6	67,6	61,1	71,6
T047b_A	Leenderweg 283	1,50	71,8	67,8	61,3	71,8
T047c_A	Leenderweg 283	1,50	66,4	62,6	55,6	66,4
T047c_B	Leenderweg 283	4,50	67,1	63,3	56,3	67,1
T047c_C	Leenderweg 283	7,50	67,2	63,3	56,5	67,2
T048_A	Leenderweg 288	1,50	70,2	66,4	59,8	70,3
T048_B	Leenderweg 288	4,50	70,6	66,8	60,2	70,7
T048_C	Leenderweg 288	7,50	70,5	66,7	60,1	70,6
T049_A	Leenderweg 292	1,50	70,3	66,5	59,9	70,4
T049_B	Leenderweg 292	4,50	70,7	66,8	60,2	70,7
T049_C	Leenderweg 292	7,50	70,5	66,7	60,1	70,6
T050_A	Leenderweg 298	1,50	70,6	66,8	60,2	70,7
T051a_A	Leenderweg 329	1,50	66,6	62,8	56,2	66,7
T051a_A	Leenderweg 329	1,50	70,4	66,6	60,0	70,5
T051a_B	Leenderweg 329	4,50	67,2	63,4	56,8	67,3
T051a_B	Leenderweg 329	4,50	70,8	67,0	60,4	70,9
T051a_C	Leenderweg 329	7,50	67,3	63,5	56,9	67,4
T051a_C	Leenderweg 329	7,50	70,6	66,8	60,2	70,7
T052_A	Leenderweg 331	1,50	70,4	66,6	60,0	70,5
T052_B	Leenderweg 331	4,50	70,8	67,0	60,4	70,9
T052_C	Leenderweg 331	7,50	70,6	66,8	60,2	70,7
T053_A	Leenderweg 339	1,50	70,1	66,3	59,7	70,2
T053_B	Leenderweg 339	4,50	70,6	66,7	60,1	70,7
T053_C	Leenderweg 339	7,50	70,5	66,6	60,1	70,6
T054_A	Leostraat 115	1,50	71,7	66,3	62,5	71,9
T054_B	Leostraat 115	4,50	72,3	66,9	63,0	72,5
T055_A	Mimosaplein 3 t/m 10	1,50	55,7	51,7	43,3	55,3
T056a_A	Moreelselaan 32 t/m 90	1,50	50,5	47,7	39,9	50,8
T056b_A	Moreelselaan 32 t/m 90	1,50	49,3	46,4	39,1	49,7
T056c_A	Moreelselaan 32 t/m 90	1,50	48,3	45,4	38,5	48,8
T056d_A	Moreelselaan 32 t/m 90	1,50	51,3	48,5	40,9	51,6
T056e_A	Moreelselaan 32 t/m 90	1,50	54,2	51,3	43,6	54,4
T057_A	Orchideeenstraat 15	1,50	60,8	57,8	48,9	60,7
T057_B	Orchideeenstraat 15	4,50	60,4	57,4	48,6	60,3
T057_C	Orchideeenstraat 15	7,50	59,7	56,5	48,0	59,6
T058a_A	Orchideeenstraat 16	1,50	61,2	58,2	49,1	61,1
T058a_B	Orchideeenstraat 16	4,50	60,6	57,6	48,6	60,5
T058b_A	Orchideeenstraat 16	1,50	59,5	56,5	47,8	59,5
T058b_B	Orchideeenstraat 16	4,50	59,5	56,4	47,8	59,4
T059a_A	Orchideeenstraat 20	1,50	60,0	56,7	47,9	59,8
T059a_B	Orchideeenstraat 20	4,50	59,6	56,3	47,6	59,4
T059a_C	Orchideeenstraat 20	7,50	58,9	55,6	47,2	58,8
T059b_A	Orchideeenstraat 20	1,50	61,1	58,6	49,4	61,2

Alle getoonde dB-waarden zijn A-gewogen

Rapport: Resultatentabel  
 Model: 05-03-2015 Stratum buiten de Ring 2025  
 LAeq totaalresultaten voor toetspunten  
 Groep: 1. Wegen  
 Groepsreductie: Nee

Naam Toetspunt	Omschrijving	Hoogte	Dag	Avond	Nacht	Lden
T059b_B	Orchideeënstraat 20	4,50	60,6	58,0	48,9	60,6
T059b_C	Orchideeënstraat 20	7,50	59,9	57,0	48,5	59,9
T060_A	Orchideeënstraat 3	1,50	61,6	58,6	49,6	61,5
T060_B	Orchideeënstraat 3	4,50	61,0	57,9	49,0	60,8
T060_C	Orchideeënstraat 3	7,50	60,2	57,0	48,6	60,1
T061_A	Orchideeënstraat 61	1,50	60,0	56,4	49,3	60,1
T061_B	Orchideeënstraat 61	4,50	60,7	57,3	50,4	60,9
T061_C	Orchideeënstraat 61	7,50	60,6	57,4	50,8	61,0
T062a_A	Pioenroosstraat 1	1,50	67,4	63,7	56,6	67,4
T062a_B	Pioenroosstraat 1	4,50	67,8	64,1	57,1	67,8
T062a_C	Pioenroosstraat 1	7,50	67,6	63,9	57,0	67,6
T062b_A	Pioenroosstraat 1	1,50	70,7	66,9	60,3	70,8
T062b_B	Pioenroosstraat 1	4,50	71,1	67,2	60,6	71,1
T062b_C	Pioenroosstraat 1	7,50	70,9	67,0	60,5	71,0
T063_A	Pioenroosstraat 14	1,50	61,9	58,6	50,2	61,8
T063_B	Pioenroosstraat 14	4,50	62,2	58,8	50,7	62,1
T063_C	Pioenroosstraat 14	7,50	62,0	58,6	50,8	62,0
T064_A	Piuslaan 185a	1,50	70,8	64,9	61,6	71,0
T064_B	Piuslaan 185a	4,50	71,5	65,6	62,3	71,6
T065_A	Ranonkelstraat 01	1,50	46,9	43,5	36,9	47,2
T065_B	Ranonkelstraat 01	4,50	48,1	44,7	38,2	48,4
T065_C	Ranonkelstraat 01	7,50	49,5	46,0	40,3	50,1
T066a_A	Ranonkelstraat 26	1,50	60,2	57,1	48,0	60,0
T066a_B	Ranonkelstraat 26	4,50	58,9	55,8	46,9	58,8
T066a_C	Ranonkelstraat 26	7,50	57,6	54,4	46,0	57,5
T066b_A	Ranonkelstraat 26	1,50	50,6	47,1	39,3	50,5
T066b_B	Ranonkelstraat 26	4,50	50,9	47,3	40,0	50,9
T066b_C	Ranonkelstraat 26	7,50	51,8	48,0	41,8	52,0
T067a_A	Ranonkelstraat 43	1,50	53,2	49,8	41,5	53,0
T067a_B	Ranonkelstraat 43	4,50	53,4	49,9	41,9	53,3
T067a_C	Ranonkelstraat 43	7,50	53,6	50,1	43,0	53,7
T067b_A	Ranonkelstraat 43	1,50	49,3	45,8	38,4	49,3
T067b_B	Ranonkelstraat 43	4,50	49,6	46,0	39,0	49,7
T067b_C	Ranonkelstraat 43	7,50	51,0	47,1	41,2	51,3
T068_A	Ranonkelstraat 57	1,50	44,4	40,6	35,9	45,2
T068_B	Ranonkelstraat 57	4,50	45,9	41,9	37,4	46,6
T068_C	Ranonkelstraat 57	7,50	49,1	44,9	40,7	49,8
T069_A	Ranonkelstraat 79	1,50	45,1	41,5	36,4	45,8
T069_B	Ranonkelstraat 79	4,50	46,4	42,8	37,7	47,1
T069_C	Ranonkelstraat 79	7,50	49,8	46,0	41,2	50,5
T070a_A	Resedastraat 36 t/m 50	1,50	47,5	43,7	38,9	48,2
T070b_A	Resedastraat 36 t/m 50	1,50	46,6	42,8	37,9	47,3
T071a_A	Roostenlaan 124 t/m 136	1,50	54,1	50,9	43,0	54,2
T071a_B	Roostenlaan 124 t/m 136	4,50	55,1	51,8	44,1	55,2
T071a_C	Roostenlaan 124 t/m 136	7,50	56,2	52,8	46,0	56,5
T071b_A	Roostenlaan 124 t/m 136	1,50	53,7	50,5	42,7	53,8
T071b_B	Roostenlaan 124 t/m 136	4,50	54,5	51,3	43,8	54,7
T071b_C	Roostenlaan 124 t/m 136	7,50	55,6	52,2	45,5	55,9
T072a_A	Roostenlaan 138 t/m 146	1,50	56,4	53,3	45,1	56,4
T072a_B	Roostenlaan 138 t/m 146	4,50	56,6	53,6	45,6	56,7
T072a_C	Roostenlaan 138 t/m 146	7,50	56,9	53,7	46,5	57,2
T072b_A	Roostenlaan 138 t/m 146	1,50	56,6	53,6	45,3	56,6
T072b_B	Roostenlaan 138 t/m 146	4,50	56,9	53,8	45,7	56,9
T072b_C	Roostenlaan 138 t/m 146	7,50	57,1	53,9	46,6	57,3
T073_A	Roostenlaan 24 a/b	1,50	58,4	54,5	47,8	58,5
T073_B	Roostenlaan 24 a/b	4,50	58,9	55,1	48,3	58,9

Alle getoonde dB-waarden zijn A-gewogen

Rapport: Resultatentabel  
 Model: 05-03-2015 Stratum buiten de Ring 2025  
 LAeq totaalresultaten voor toetspunten  
 Groep: 1. Wegen  
 Groepsreductie: Nee

Naam Toetspunt	Omschrijving	Hoogte	Dag	Avond	Nacht	Lden
T073_C	Roostenlaan 24 a/b	7,50	59,7	55,9	49,3	59,8
T074_A	Roostenlaan 44	1,50	56,3	52,6	45,1	56,2
T074_B	Roostenlaan 44	4,50	56,4	52,8	45,4	56,4
T074_C	Roostenlaan 44	7,50	57,4	53,5	46,9	57,4
T075_A	Roostenlaan 46	1,50	56,3	52,6	45,2	56,2
T075_B	Roostenlaan 46	4,50	56,4	52,7	45,4	56,4
T075_C	Roostenlaan 46	7,50	57,2	53,4	46,7	57,2
T076_A	Roostenlaan 54	1,50	55,6	52,1	44,3	55,5
T076_B	Roostenlaan 54	4,50	55,9	52,3	44,7	55,8
T076_C	Roostenlaan 54	7,50	56,6	52,9	46,1	56,7
T077_A	Roostenlaan 57	1,50	55,1	51,5	43,7	55,0
T077_B	Roostenlaan 57	4,50	55,4	51,8	44,2	55,3
T077_C	Roostenlaan 57	7,50	55,7	52,0	45,0	55,7
T078_A	Roostenlaan 59	1,50	55,0	51,4	43,6	54,8
T078_B	Roostenlaan 59	4,50	55,3	51,7	44,0	55,2
T078_C	Roostenlaan 59	7,50	55,5	51,9	44,9	55,6
T079_A	Roostenlaan 67	1,50	54,9	51,3	43,4	54,8
T079_B	Roostenlaan 67	4,50	55,2	51,6	43,8	55,1
T079_C	Roostenlaan 67	7,50	55,3	51,7	44,4	55,3
T080a_A	Roostenlaan 74	1,50	55,6	52,2	44,2	55,5
T080a_B	Roostenlaan 74	4,50	55,8	52,3	44,7	55,8
T080a_C	Roostenlaan 74	7,50	56,0	52,4	45,4	56,1
T080b_A	Roostenlaan 74	1,50	52,7	49,6	41,4	52,7
T080b_B	Roostenlaan 74	4,50	53,0	49,7	41,9	53,0
T080b_C	Roostenlaan 74	7,50	53,7	50,1	43,5	53,9
T081a_A	Roostenlaan 76	1,50	55,1	51,6	43,7	55,0
T081a_B	Roostenlaan 76	4,50	55,4	51,9	44,4	55,4
T081a_C	Roostenlaan 76	7,50	55,8	52,2	45,4	55,9
T081b_A	Roostenlaan 76	1,50	52,5	49,3	41,6	52,6
T081b_B	Roostenlaan 76	4,50	53,2	49,8	42,9	53,4
T081b_C	Roostenlaan 76	7,50	53,9	50,3	44,1	54,2
T082a_A	Saenredamstraat 6 of 8	1,50	51,4	48,5	40,9	51,7
T082b_A	Saenredamstraat 6 of 8	1,50	53,3	50,1	42,7	53,5
T083_A	Seringenstraat 20	1,50	46,0	41,5	36,6	46,3
T083_B	Seringenstraat 20	4,50	46,6	42,1	37,3	46,9
T083_C	Seringenstraat 20	7,50	48,4	43,9	39,1	48,7
T084a_A	St. Bonifaciuslaan 1 t/m 31	1,50	63,4	60,1	53,6	63,8
T084b_A	St. Bonifaciuslaan 1 t/m 31	1,50	66,4	61,7	57,0	66,7
T084c_A	St. Bonifaciuslaan 1 t/m 31	1,50	63,4	60,3	53,5	63,8
T084d_A	St. Bonifaciuslaan 1 t/m 31	1,50	62,7	59,9	52,7	63,1
T085a_A	St. Bonifaciuslaan 300 t/m 310	1,50	65,1	62,5	54,5	65,4
T085b_A	St. Bonifaciuslaan 300 t/m 310	1,50	63,9	61,3	53,1	64,2
T085c_A	St. Bonifaciuslaan 300 t/m 310	1,50	63,3	60,7	52,3	63,5
T085d_A	St. Bonifaciuslaan 300 t/m 310	1,50	66,2	63,6	56,1	66,7
T085e_A	St. Bonifaciuslaan 300 t/m 310	1,50	65,7	63,0	55,6	66,2
T086_A	St. Gerlachstraat 100	1,50	56,0	53,2	45,6	56,3
T086_B	St. Gerlachstraat 100	4,50	57,2	54,3	46,9	57,5
T086_C	St. Gerlachstraat 100	7,50	57,7	54,9	47,6	58,1
T087_B	St. Gerlachstraat 101	4,50	59,6	56,7	49,5	60,0
T087_C	St. Gerlachstraat 101	7,50	59,9	57,0	49,9	60,3
T088_A	St. Gerlachstraat 99	1,50	55,3	52,4	44,9	55,6
T088_B	St. Gerlachstraat 99	4,50	56,5	53,6	46,3	56,9
T088_C	St. Gerlachstraat 99	7,50	57,1	54,2	47,1	57,5
T089a_A	St. Lutgartstraat 22 t/m 26	1,50	62,7	60,0	52,7	63,2
T089b_A	St. Lutgartstraat 22 t/m 26	1,50	51,4	46,3	42,2	51,7
T090_A	St. Gerardusplein 13	1,50	57,8	54,7	45,9	57,7

Alle getoonde dB-waarden zijn A-gewogen



Rapport: Resultatentabel  
 Model: 05-03-2015 Stratum buiten de Ring 2025  
 LAeq totaalresultaten voor toetspunten  
 Groep: 1. Wegen  
 Groepsreductie: Nee

Naam Toetspunt	Omschrijving	Hoogte	Dag	Avond	Nacht	Lden
T090_B	St. Gerardusplein 13	4,50	57,9	54,9	46,2	57,9
T090_C	St. Gerardusplein 13	7,50	57,7	54,6	46,2	57,7
T091_A	St. Gerardusplein 15 t/m 15c	1,50	54,2	51,0	42,6	54,1
T092_A	St. Gerardusplein 2	1,50	58,5	55,3	46,5	58,3
T092_B	St. Gerardusplein 2	4,50	58,8	55,6	46,9	58,6
T092_C	St. Gerardusplein 2	7,50	58,8	55,6	47,4	58,8
T093_A	St. Gerardusplein 20	1,50	49,7	46,5	38,9	49,8
T093_B	St. Gerardusplein 20	4,50	50,9	47,7	40,3	51,1
T093_C	St. Gerardusplein 20	7,50	51,9	48,6	41,8	52,2
T094_A	St. Gerardusplein 24	1,50	47,9	44,5	37,4	48,0
T094_B	St. Gerardusplein 24	4,50	48,7	45,3	38,6	49,0
T094_C	St. Gerardusplein 24	7,50	50,1	46,7	40,4	50,5
T095_A	Tapirstraat 14	1,50	43,1	39,4	35,0	44,0
T095_B	Tapirstraat 14	4,50	45,5	41,8	37,8	46,6
T096a_A	Tivolilaan 27a	1,50	65,0	62,3	54,9	65,4
T096a_B	Tivolilaan 27a	4,50	65,0	62,2	54,9	65,4
T096b_A	Tivolilaan 27a	1,50	65,8	63,1	55,7	66,3
T097a_A	Van Ennettenstraat 53 t/m 67	1,50	61,2	58,5	51,1	61,7
T097b_A	Van Ennettenstraat 53 t/m 67	1,50	65,6	62,9	55,5	66,0
T097c_A	Van Ennettenstraat 53 t/m 67	1,50	58,9	56,1	48,7	59,3
T097d_A	Van Ennettenstraat 53 t/m 67	1,50	56,8	54,0	46,7	57,2
T097e_A	Van Ennettenstraat 53 t/m 67	1,50	55,2	52,5	45,2	55,7
T098_A	Varenstraat 1	1,50	57,9	53,7	47,7	58,0
T098_B	Varenstraat 1	4,50	59,3	55,1	49,1	59,4
T098_C	Varenstraat 1	7,50	61,5	57,2	51,4	61,6

Alle getoonde dB-waarden zijn A-gewogen