




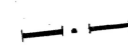




BESTEMMINGEN.

-  Is vervangen door een recenter bestemmingsplan
-  A. B. gronden bestemd voor industrieterrein A. en B.
-  " " " bijzondere gebouwen.
-  " " " eigen tuinen.
-  " " " openbare weg.

AANDUIDINGEN.

-  - - - - - grens van het plan.
-  ————— voorgevelrooilijn.
-  - - - - - achtergevelrooilijn.
-  ······ sectiegrens.

OPENBARE WERKEN BREDA.
STADSONTWIKKELING.
 uitbreidingsplan "TETERINGSEDIJK"

U.O 1.155.		DE DIRECTEUR <i>W. de Vries</i>	
		SCHAAL: 1: 2500.	
GET. <i>14 Aug. 63</i>	GEZ. 	GEW. <i>35/80</i>	34215.