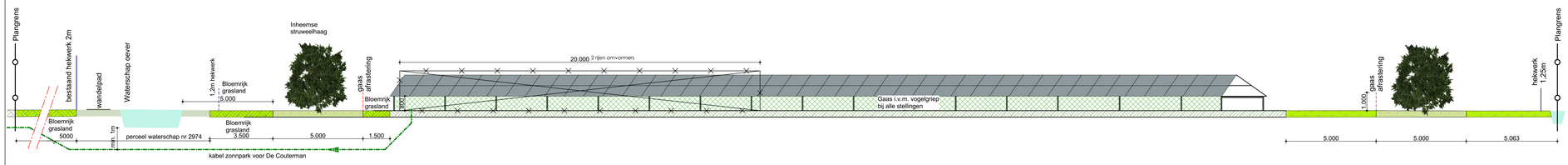

Dwarsdoorsnede A-A

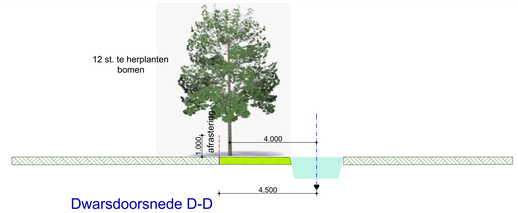

Dwarsdoorsnede D-D

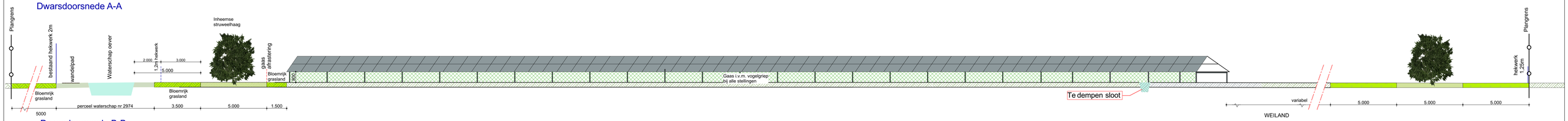

Dwarsdoorsnede B-B

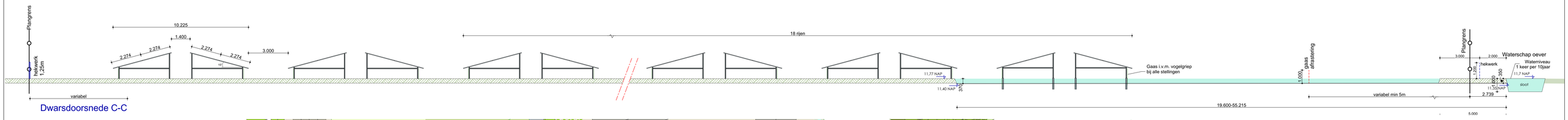

Dwarsdoorsnede C-C

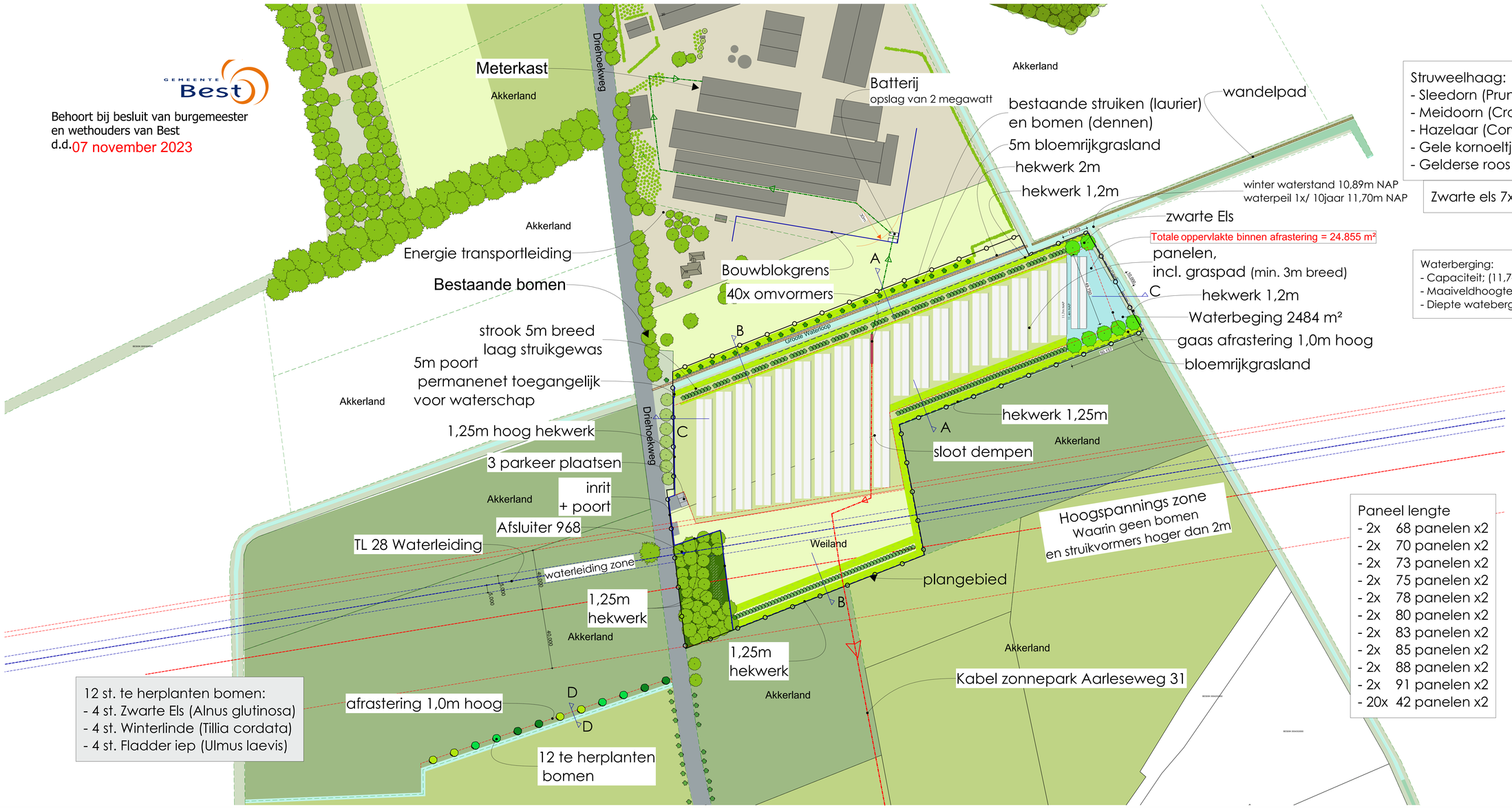

GEMEENTE Best

Behoort bij besluit van burgemeester
en wethouders van Best
d.d. 07 november 2023

Struweelhaag:
- Sleedorn (Prunus spinosa)
- Meidoorn (Crataegus laevigatal)
- Hazelaar (Corylus avellana)
- Gele kornoeltje (Cornus mas)
- Gelderse roos (Viburnum opules)

Zwarte els 7x (Alnus glutinosa)

Waterberging:
- Capaciteit; (11,7- (11,27+11,40/2))x2484 = 906,7m3
- Maaiveldhoogte 11,7m NAP
- Diepte wateberging 11,27 oplopend naar 11,4m NAP

Paneel lengte
- 2x 68 panelen x2
- 2x 70 panelen x2
- 2x 73 panelen x2
- 2x 75 panelen x2
- 2x 78 panelen x2
- 2x 80 panelen x2
- 2x 83 panelen x2
- 2x 85 panelen x2
- 2x 88 panelen x2
- 2x 91 panelen x2
- 20x 42 panelen x2

12 st. te herplanten bomen:
- 4 st. Zwarte Els (Alnus glutinosa)
- 4 st. Winterlinde (Tillia cordata)
- 4 st. Fladder iep (Ulmus laevis)

N

M2M ARCHITECTUUR
Doornboomstraat 36 5091 CB Middelbeers | T: 013 - 514 1594
www.M2Marchitectuur.nl info@M2Marchitectuur.nl

Project:	**Landschappelijke inpassing zonneweide**
Locatie:	**Driehoekweg 18-20-22 5684 LR Best**
Onderdeel:	**principe opzet situatie**
Schaal:	**1:1000, 1:100, 1:5000**
Datum:	**29-03-2023/12-10-2023**
Getekend:	**A.B.**
Formaat:	**A0**

* Niet voor uitvoering geschikt
* Alle maten in het werk controleren
* Alle constructies vrgs. berekening constructeur

Projectnummer:	**21-148**
Bladnummer:	**V.1**