

Notitie

Onderwerp: Bestemmingsplan Heuveleind - geurhinder
 Projectnummer: 362553
 Referentienummer: SWNL0245005
 Datum: 11-06-2019

1 Inleiding

Ruimte voor Ruimte is van plan om op de locatie Heuveleind in Best zes kavels te realiseren (locatie zie figuur 1.1). Hiervoor wordt een bestemmingplanprocedure doorlopen. In de ruimtelijke procedure moet onder andere worden aangetoond dat het plan op het gebied van geur voldoet aan vigerende wet- en regelgeving. In deze notitie is het onderzoek geur opgenomen. In dit onderzoek is gekeken naar de geurbelasting binnen het plangebied en de mogelijke ligging van het plangebied binnen de contouren van de geldende geurnormen. Hiermee worden mogelijke knelpunten in een goede ruimtelijke ordening en/of eventuele planschade inzichtelijk gemaakt.



Figuur 1.1 Planlocatie (rood gemarkeerd)

2 Toetsingskader

De veehouderij speelt bij de planologische ontwikkelingen in en nabij het buitengebied, in relatie tot het aspect geur, meestal een rol in Nederland. Bij besluitvorming over ruimtelijke plannen moet voor het aspect geur getoetst worden aan de omgekeerde werking. Hierbij wordt bepaald of het plan niet in strijd is met de wet- en regelgeving en of er sprake is van een goede ruimtelijke ordening.

2.1 Wet geurhinder en veehouderij

Voor het aspect geur en veehouderijen is de normering vastgelegd in de Wet geurhinder en veehouderij (Wgv). Deze wet bevat afstandsnormen en geurbelastingsnormen die in acht moeten worden genomen bij de besluitvorming. In bijlage 1 is een overzicht opgenomen met de normen uit de Wgv. Hierbij geldt dat geurgevoelige objecten die binnen de contouren van de geldende geurnormen (afstandsnormen en geurbelastingsnormen) zijn geprojecteerd in beginsel niet toelaatbaar zijn. Een object binnen deze contouren zal namelijk mogelijk hinder ondervinden van de veehouderij. Tevens zou het ontstaan van een nieuw object binnen deze contouren van een veehouderij een beperking op kunnen leveren bij eventuele wijziging van deze veehouderij.

Het bouwen buiten de contouren van de geldende geurnormen van een veehouderij betekent daarentegen niet zonder meer dat kan worden uitgegaan dat ter plaatse geen geurhinder wordt ondervonden. Om aan te tonen dat geen geurhinder wordt ondervonden en een aanvaardbaar woon- en leefklimaat kan worden gerealiseerd, dient de geurbelasting ter plaatse van het geurgevoelige object te worden bepaald (voorgrondbelasting en achtergrondbelasting). De geurhinder die ter plaatse van de geurgevoelige objecten ondervonden wordt, wordt uitgedrukt in een hinderpercentage. Het hinderpercentage is het percentage mensen dat de geur ten gevolge van de veehouderij(en) als hinderlijk ervaart. Deze hinderpercentages kunnen vervolgens worden vertaald naar een milieukwaliteit¹. De gemeenteraad maakt zelf de afweging welk hinderniveau of milieukwaliteit acceptabel is voor een goed woon- en leefklimaat.

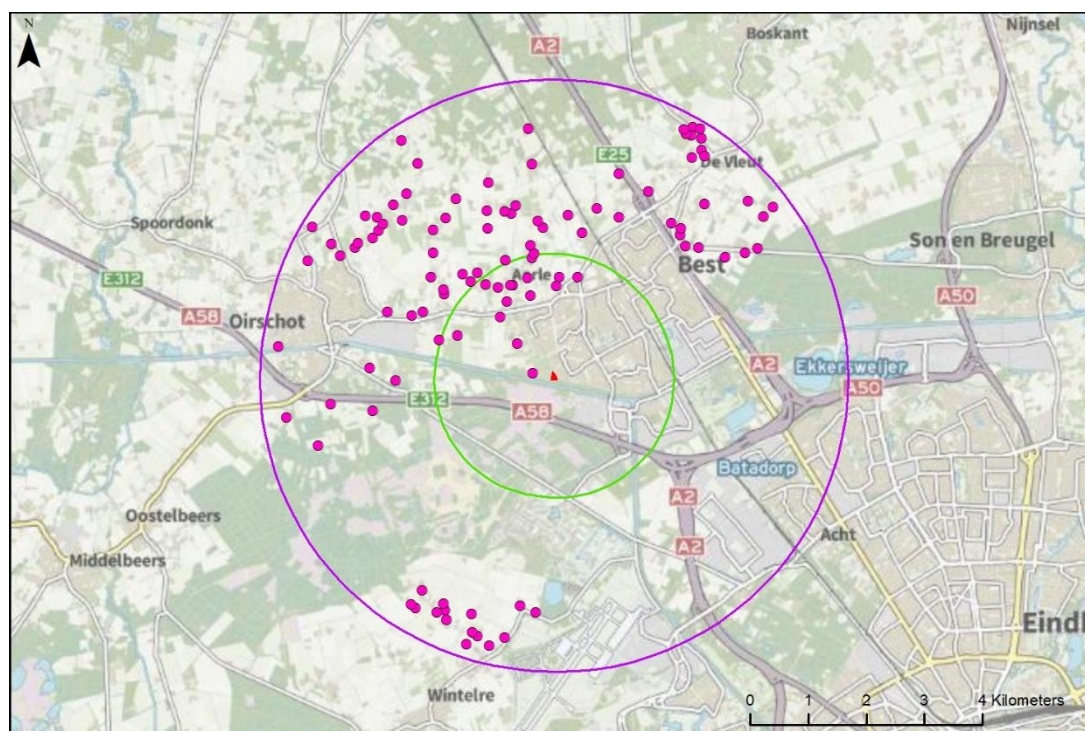
De normen in de Wgv zijn afgestemd op een gemiddeld gebied waarin veehouderijen en geurgevoelige objecten op een redelijke afstand van elkaar zijn gelegen. Afhankelijk van het karakter van het gebied en de gewenste ruimtelijke inrichting kan er een andere waarde voor de hoogst toegestane geurbelasting of andere afstand worden vastgesteld dan die in de Wgv zijn opgenomen. Daartoe voorziet de wet in een bevoegdheid van de gemeenteraad om bij een gemeentelijke verordening een andere waarde of afstand vast te stellen. De raad dient daarbij binnen een door de wet gestelde bandbreedte te blijven. Aan de verordening dient een gemeentelijke visie op de ontwikkeling van het buitengebied ten grondslag te liggen. De visie bevat de gewenste ruimtelijke inrichting van het gebied ten aanzien van de ontwikkeling van de veehouderijsector en van geurgevoelige objecten. De gemeentelijke visie kan worden vastgelegd in een bestemmingsplan, reconstructieplan, structuurvisie of een ander document waarop inspraak mogelijk is.

¹ RIVM (2015) Geur en gezondheid -GGD-richtlijn medische milieukunde. RIVM Rapport 2015-0106 Onderdeel Veehouderij en geur.

3 Uitgangspunten

3.1 Onderzoeksgebied

Dit onderzoek richt zich op het plangebied en de veehouderijen in de omgeving van het plangebied. In figuur 3.1 is het onderzoeksgebied van het onderzoek geur weergegeven.



Figuur 3.1 Onderzoeksgebied geur. Rood: plangebied; Groen: zone 2 km rondom plangebied; Paars: zone 5 km rondom plangebied; Roze: veehouderijen

3.2 Normstelling

Met betrekking tot de normstelling van onderhavige planontwikkeling kan het volgende worden gesteld:

- De gemeente Best heeft afwijkende geurbelastingsnormen en afstandsnormen vastgesteld in een verordening².
- De planontwikkeling is niet gelegen in één van de gebieden waarvoor in de geurverordening afwijkende geurbelastingsnormen zijn opgenomen. De geurbelastingsnormen worden hiermee bepaald op basis van de waarden die zijn opgenomen in de Wet geurhinder en veehouderij.
- De afstandsnormen worden bepaald op basis van de Wet geurhinder en veehouderij en de gemeentelijke verordening.
- De Wet geurhinder en veehouderij is van toepassing op geurgevoelige objecten. Een geurgevoelig object is in principe een permanente verblijfplaats zoals een woning. De geplande ontwikkeling betreft de aanleg van nieuwbouwwoningen. Binnen het plangebied worden hiermee geurgevoelige objecten gerealiseerd.

² Verordening geurhinder en veehouderij.

http://decentrale.regelgeving.overheid.nl/cvdr/xhtml/output/Historie/Best/CVDR24933/CVDR24933_4.html

- Het plangebied zal direct grenzen aan de reeds bestaande bebouwde kom van de kern van Best. Gelet hierop, alsmede de inrichting van het plangebied en de directe omgeving lijkt het plangebied te kunnen worden gekenmerkt als bebouwde kom³.
- De planontwikkeling is gelegen in concentratiegebied II, zoals deze is opgenomen in bijlage I behorende bij de artikelen 1, eerste lid, en 26 van de Meststoffenwet.

Op basis van het voorgaande is de van toepassing zijnde normstelling (geurbelasting en minimum afstanden) voor de planontwikkeling ten aanzien van veehouderijen vastgesteld en weergegeven in tabel 3-1.

Tabel 3-1 Normstelling plangebied: geurbelasting en minimum afstanden

	Dieren met geuremissiefactor	Afstandsdieren	Alle dieren
Type geurgevoelig object	Ten hoogste toegestane waarde geurbelasting binnen bebouwde kom in concentratiegebied	Afstand emissiepunt dierenverblijf tot buitenzijde geurgevoelig object ⁴	Afstand buitenzijde dierenverblijf tot buitenzijde geurgevoelig object
Reguliere woning	3,0 ou _e /m ³ ; P98	50 m bij minder dan 56 dieren en 100 m bij meer dieren	50 m

3.3 Werkwijze

3.3.1 Geurnormen

Voor alle afzonderlijke veehouderijen in een zone van twee kilometer van het plangebied zijn de afstandsnormen en geurbelasting (voorgrondbelasting) bepaald op basis van de huidige vergunde/gemelde situatie. Vervolgens is beoordeeld of het plangebied is gelegen binnen de contouren van de geldende geurbelastingsnorm of binnen de geldende minimum afstandsnormen.

3.3.2 Geurhinder

Om de geurhinder ter plaatse van het plangebied te onderzoeken is ook de geurbelasting van alle veehouderijen gezamenlijk berekend (achtergrondbelasting). Hiervoor is voor alle veehouderijen in een zone van vijf kilometer de geurbelasting bepaald. Op basis van de maatgevende geurbelasting (voorgrondbelasting of achtergrondbelasting) is het hinderpercentage en de milieukwaliteit voor het plangebied bepaald.

3.3.3 Emissies

De geurbelasting van de afzonderlijke veehouderijen (voorgrondbelasting) en de geurbelasting van alle veehouderijen gezamenlijk (achtergrondbelasting) zijn berekend op basis van de emissiegegevens uit het Bestand Veehouderijen Bedrijven (Web-BVB)⁵. Hierin zijn per veehouderij gegevens opgenomen over het type en aantal dieren, de totale geuremissie, locatie van de emissiebronnen en uitstoothoogte van de emissies

3.3.4 Rekenmodel

De berekeningen van de geurcontouren (voorgrondbelasting en achtergrondbelasting) zijn uitgevoerd met het rekenprogramma V-STACKS-versie 2010.1. De invoergegevens voor

³ ABRvS 201011530/1/R3

⁴ Voor pelsdieren gelden afwijkende afstandsnormen

⁵ <https://bvb.brabant.nl/webbvb/>, downloaddatum: 05-06-2019

het rekenmodel met de emissiegegevens van de verschillende veehouderijen zijn opgenomen in bijlage 3.

4 Resultaten

4.1 Geurnormen

Op basis van de gegevens uit het Bestand Veehouderij Bedrijven zijn de geurcontouren (voorgrondbelasting) en minimumafstanden voor de veehouderijen binnen twee kilometer van het plangebied bepaald.

4.1.1 Geurcontouren

Er zijn in de huidige situatie geen veehouderijen waarvan de contour van de geurnorm van $3 \text{ ou}_e/\text{m}^3$ over het plangebied ligt (voorgrondbelasting). De maximale voorgrondbelasting binnen het plangebied is $0,2 \text{ ou}_e/\text{m}^3$; P98.

4.1.2 Minimum afstanden

Aan de Heuveleindseweg 20 in Best zit een nertsenhouderij waar een vergunning voor het houden van 2999 fokteven is afgegeven. Bij dit aantal fokteven dient voor geurgevoelige objecten binnen de bebouwde kom een minimum afstand van 225 meter aangehouden te worden. Als worst case uitgangspunt is deze afstand afgezet rondom het bouwvlak van de nertsenhouderij (zie figuur 4-1 en bijlage 2). Het plangebied ligt voor een klein gedeelte binnen de gestelde minimum afstandsnorm van 225 meter. Er zijn echter geen woningen of andere geurgevoelige objecten binnen dit deel van het plangebied voorzien. Het plangebied ligt ook niet binnen de minimum afstandsnormen van andere omliggende veehouderijen.



Figuur 4-1 Minimumafstand Heuveleindseweg 20

4.2 Geurhinder

De maximale achtergrondbelasting op de rand van het plangebied bedraagt $1,7 \text{ ou}_e/\text{m}^3$; P98. Bedraagt de voorgrondbelasting minder dan de helft van de achtergrondbelasting, dan is de achtergrondbelasting bepalend voor de geurhinder. Als de voorgrondbelasting meer bedraagt dan de helft van de achtergrondbelasting dan is de voorgrondbelasting maatgevend voor de geurhinder. De maximale voorgrondbelasting in het plangebied bedraagt $0,2 \text{ ou}_e/\text{m}^3$; P98 en de maximale achtergrondbelasting is $1,7 \text{ ou}_e/\text{m}^3$; P98. Hiermee is binnen het plangebied de achtergrondbelasting maatgevend voor de geurhindersituatie.

In de handreiking Wgv⁶ is een relatie weergegeven tussen maatgevende geurbelasting en hinderpercentages. De waarde van de maximale achtergrondbelasting in het plangebied komt overeen met een aantal gehinderden van 3-4 %. Deze hinderpercentages zijn in dit onderzoek vertaald naar een milieukwaliteit volgens tabel 4-1. De milieukwaliteit in het plangebied kan gekenmerkt worden als 'zeer goed'.

Tabel 4-1 Hinderpercentages en milieukwaliteit

Hinderpercentage (%)	Milieukwaliteit
< 5	zeer goed
5 – 10	goed
10 – 15	redelijk goed
15 – 20	matig
20 – 25	tamelijk slecht
25 – 30	slecht
30 – 35	zeer slecht
35 – 40	extreem slecht

5 Conclusie

Uit het geuronderzoek blijkt dat het plangebied niet samenvalt met de contouren van de geurbelastingsnorm van een omliggende veehouderij. Het plangebied valt wel voor een klein deel binnen de minimum afstandsnormen van de naastgelegen nertsenhouderij. Er zijn echter geen woningen/percelen binnen dit deel van het plangebied voorzien. Er liggen hiermee geen geurgevoelige objecten binnen de minimum afstandsnormen.

De geurhinder in het plangebied bepaalt of ter plaatse een goed woon- en verblijfklimaat kan worden gegarandeerd. De achtergrondbelasting is hier het meest bepalend voor de geurhinder. Deze maximale achtergrondbelasting van $1,7 \text{ ou}_e/\text{m}^3$ in het plangebied vertaalt zich naar 3-4 % gehinderden en een zeer goede milieukwaliteit. De gemeente dient zelf te beoordelen of hiermee wordt voldaan aan een goede ruimtelijke ordening binnen het plangebied.

⁶ Handreiking bij Wet geurhinder en veehouderij. Aanvulling: Bijlagen 6 en 7. Versie 1,0, aanvulling van 1 mei 2007. Tabel A en B.

Verantwoording

Titel	Bestemmingsplan Heuveleind - geurhinder
Projectnummer	362553
Referentienummer	SWNL0245005
Revisie	0
Datum	11-06-2019

Auteur	Sergej Jansen
E-mailadres	sergej.jansen@sweco.nl

Gecontroleerd door	Rik Zegers
--------------------	------------

Paraaf gecontroleerd



Goedgekeurd door	Derk Jan van Bunnik
------------------	---------------------

Paraaf goedgekeurd

Derk Jan van Bunnik



Bijlage 1 Normering Wgv

Normen Wet geurhinder en veehouderij

Type geurgevoelig object

Type A	Type B	Type C	Type D	Type E
Ruimte-voor-ruimte woning: - gebouwd na 19 maart 2000, - op een kavel die op dat moment in gebruik was als veehouderij, - waarbij de veehouderij (deels) buiten werking is gebracht, en - waarbij stallen (of andere bedrijfsgebouwen) zijn gesloopt.	Bedrijfswoning bij een andere veehouderij	Voormalige bedrijfswoning die op of na 19 maart 2000 geen onderdeel meer was van een andere veehouderij	Voormalige bedrijfswoning die al vóór 19 maart 2000 geen onderdeel meer was van een andere veehouderij	Alle woningen die niet onder a t/m d vallen.

Geurbelastingsnormen Artikel 3 lid 1 Wgv

Type geurgevoelig object	Maximale geurbelasting dieren met geuremissiefactoren (OU _g /m ³ ; P98)			
	Toetsing dieren met geuremissiefactor			
	Binnen bebouwde kom		Buiten bebouwde kom	
	Concentratiegebied	Niet concentratiegebied	Concentratiegebied	Niet concentratiegebied
Type A	n.v.t.	n.v.t.	n.v.t.	n.v.t.
Type B	n.v.t.	n.v.t.	n.v.t.	n.v.t.
Type C	n.v.t.	n.v.t.	n.v.t.	n.v.t.
Type D	3	2	14	8
Type E	3	2	14	8

Een concentratiegebied is volgens artikel 1 Wgv: 'concentratiegebied Zuid of concentratiegebied Oost als aangegeven in bijlage I bij de Meststoffenwet, of een als zodanig bij gemeentelijke verordening aangewezen gebied

Afstandsnormen

Type geurgevoelig object	Minimumafstand ¹ gevel tot gevel (m) artikel 5, lid 1 Wgv		Minimumafstand ² ruimte-voor-ruimtetwoning (m) artikel 14 Wgv		Minimumafstand ³ dieren met geuremissiefactor (m) artikel 3 lid 2 Wgv.		Minimumafstand ⁴ dieren zonder geuremissiefactor (m) artikel 4 lid 1 Wgv	
	Toetsing dieren met en/of zonder geuremissiefactor		Toetsing dieren met en/of zonder geuremissiefactor		Toetsing dieren met geuremissiefactor		Toetsing dieren zonder geuremissiefactor	
	Binnen bebouwde kom	Buiten bebouwde kom	Binnen bebouwde kom	Buiten bebouwde kom	Binnen bebouwde kom	Buiten bebouwde kom	Binnen bebouwde kom	Buiten bebouwde kom
Type A	n.v.t.	n.v.t.	100	50	n.v.t.	n.v.t.	n.v.t.	n.v.t.
Type B	50	25	n.v.t.	n.v.t.	100	50	100	50
Type C	50	25	n.v.t.	n.v.t.	100	50	100	50
Type D	50	25	n.v.t.	n.v.t.	n.v.t.	n.v.t.	100	50
Type E	50	25	n.v.t.	n.v.t.	n.v.t.	n.v.t.	100	50

¹ Van de buitenzijde van het dierenverblijf tot de buitenzijde van het geurgevoelige object.

² Van het emissiepunt van het dierenverblijf tot de buitenzijde van het geurgevoelig object..

³ Van het emissiepunt van het dierenverblijf tot de buitenzijde van het geurgevoelig object.

⁴ Van het emissiepunt van het dierenverblijf tot de buitenzijde van het geurgevoelig object.

Afstandsnormen pelsdieren artikel 4 lid 1 Wgv

Aantal fokteven									
1-1000		1001-1500		1501-3000		3001-6000		6001-9000	
Binnen bebouwde kom	Buiten bebouwde kom	Binnen bebouwde kom	Buiten bebouwde kom	Binnen bebouwde kom	Buiten bebouwde kom	Binnen bebouwde kom	Buiten bebouwde kom	Binnen bebouwde kom	Buiten bebouwde kom
175 m	100 m	200 m	125 m	225 m	150 m	250 m	175 m	275 m	200 m

1. In de berekening worden jongen en reuen buiten beschouwing gelaten.

2. Indien meer dan 9000 fokteven worden gehouden, wordt de afstand voor elke extra 3000 fokteven met 25 meter vergroot.

3. Indien de pelsdieren in emissiearme huisvesting worden gehouden, waarbij de ammoniakemissie kleiner dan of gelijk is aan 0,25 kg per dierplaats per jaar, worden de afstanden uit de tweede rij van de tabel ('buiten bebouwde kom') met 25 meter verkleind.

4. Indien het geurgevoelig object onderdeel uitmaakt van een andere veehouderij, of op of na 19 maart 2000 heeft opgehouden deel uit te maken van een andere veehouderij, bedraagt de afstand tot dat geurgevoelig object:





- ten minste 100 meter indien het geurgevoelig object binnen de bebouwde kom is gelegen, en
- ten minste 50 meter indien het geurgevoelig object buiten de bebouwde kom is gelegen.

Bijlage 2 Minimum afstanden



Heuveleind Best

Geur afstandsnormen

-  Bouwvlak
-  Bouwvlak zone 225m
-  Plangebied
-  Plangebied binnen zone 225m

Heuveleindseweg 20

Projectnummer: 362553
Datum: 5-6-2019
Schaal: 1:2 500
Formaat: A4

SWECO 
Sweco Nederland B.V.
Postbus 203
3730 AE De Bilt
T +31 88 811 66 00
F +31 30 310 04 14
www.sweco.nl

Bijlage 3 Gegevens veehouderijen

Stalgroepen < 5km plangebied, <https://bvb.brabant.nl/webbvb/>, downloaddatum: 05-06-2019

Gemeente	Dossier	Straat	Plaats	RAV	Dieraantal	Geur
Eersel	5513NR10	Oirschotsedijk	WINTELRE	A6.100	13	35.60
Eersel	5513NR18	Oirschotsedijk	WINTELRE	E2.100	25	0.34
Eersel	5513NR18	Oirschotsedijk	WINTELRE	D3.2.7.2.1	1768	17.90
Eersel	5513NR22	Oirschotsedijk	WINTELRE	K1.100	8	0.00
Eersel	5513NR22	Oirschotsedijk	WINTELRE	A1.100	131	0.00
Eersel	5513NR22	Oirschotsedijk	WINTELRE	A3.100	88	0.00
Eersel	5513NR3	Oirschotsedijk	WINTELRE	E2.11.3	30000	0.34
Eersel	5513NR3	Oirschotsedijk	WINTELRE	A3.100	23	0.00
Eersel	5513NR3	Oirschotsedijk	WINTELRE	A1.100	55	0.00
Eersel	5513NR30	Oirschotsedijk	WINTELRE	A7.100	51	0.00
Eersel	5513NR30	Oirschotsedijk	WINTELRE	A3.100	42	0.00
Eersel	5513NR48	Oirschotsedijk	WINTELRE	A3.100	129	0.00
Eersel	5513NR48	Oirschotsedijk	WINTELRE	A4.100	17	35.60
Eersel	5513NR48	Oirschotsedijk	WINTELRE	A1.100	250	0.00
Eersel	5513NR5	Oirschotsedijk	WINTELRE	A3.100	106	0.00
Eersel	5513NR5	Oirschotsedijk	WINTELRE	A1.100	160	0.00
Eersel	5513NR5	Oirschotsedijk	WINTELRE	K1.100	3	0.00
Eersel	5513NR50A	Oirschotsedijk	WINTELRE	K3.100	20	0.00
Eersel	5513NR50A	Oirschotsedijk	WINTELRE	K1.100	64	0.00
Eersel	5513NR52B	Oirschotsedijk	WINTELRE	A4.100	6	35.60
Eersel	5513NR52B	Oirschotsedijk	WINTELRE	A6.100	19	35.60
Eersel	5513NR52B	Oirschotsedijk	WINTELRE	A2.100	70	0.00
Eersel	5513NR52B	Oirschotsedijk	WINTELRE	A2.100	70	0.00
Eersel	5513NR52B	Oirschotsedijk	WINTELRE	A1.100	122	0.00
Eersel	5513NR52B	Oirschotsedijk	WINTELRE	A7.100	1	0.00
Eersel	5513NR5A	Oirschotsedijk	WINTELRE	A2.100	33	0.00
Eersel	5513NR5A	Oirschotsedijk	WINTELRE	A3.100	12	0.00
Eersel	5513NR5A	Oirschotsedijk	WINTELRE	A2.100	33	0.00
Eersel	5513NR7	Oirschotsedijk	WINTELRE	A1.100	8	0.00
Eersel	5513NR7	Oirschotsedijk	WINTELRE	A6.100	12	35.60
Eersel	5513PB3	't Dekske	WINTELRE	D3.2.15.1	2376	16.10
Eersel	5513PB3	't Dekske	WINTELRE	D3.100	1400	23.00
Eersel	5513PC21	Landsardseweg	WINTELRE	D1.3.101	168	18.70
Eersel	5513PC21	Landsardseweg	WINTELRE	D3.2.14	2070	16.10
Eersel	5513PC21	Landsardseweg	WINTELRE	D3.2.1	324	23.00
Eersel	5513PC21	Landsardseweg	WINTELRE	D1.1.14	480	5.50
Eersel	5513PC21	Landsardseweg	WINTELRE	K1.100	16	0.00
Eersel	5513PC21	Landsardseweg	WINTELRE	D1.2.100	80	27.90
Eersel	5513PC21	Landsardseweg	WINTELRE	D1.1.100	480	7.80
Eersel	5513PC21	Landsardseweg	WINTELRE	D2.100	2	18.70
Eersel	5513PC33	Landsardseweg	WINTELRE	E5.11	30900	0.33
Eersel	5513PC33	Landsardseweg	WINTELRE	E5.100	36720	0.33
Eersel	5513PC33	Landsardseweg	WINTELRE	E5.11	26900	0.33
Eersel	5513PC33	Landsardseweg	WINTELRE	E5.10	18500	0.33
Eersel	5513PC33	Landsardseweg	WINTELRE	E5.11	36720	0.33
Eersel	5513PC33	Landsardseweg	WINTELRE	E5.11	31200	0.33
Eersel	5513PC33	Landsardseweg	WINTELRE	E5.100	14720	0.33
Eersel	5513PC35	Landsardseweg	WINTELRE	K1.100	15	0.00

Eersel	5513PC35	Landsardseweg	WINTELRE	A2.100	6	0.00
Eersel	5513PC35	Landsardseweg	WINTELRE	A2.100	6	0.00
Best	5681BG1	Sonseweg	BEST	D1.2.100	0	27.90
Best	5681BG1	Sonseweg	BEST	A6.100	33	35.60
Best	5681BG1	Sonseweg	BEST	A4.100	17	35.60
Best	5681BG1	Sonseweg	BEST	D1.3.101	0	18.70
Best	5681BG1	Sonseweg	BEST	D3.1	0	23.00
Best	5681BG15	Sonseweg	BEST	K1.100	3	0.00
Best	5681BH35A	Sonseweg	BEST	A6.100	53	35.60
Best	5681BH35A	Sonseweg	BEST	D3.2.1	738	23.00
Best	5681BH35A	Sonseweg	BEST	E2.11.2.1	18229	0.34
Best	5681BH35A	Sonseweg	BEST	A4.100	72	35.60
Best	5681BJ16	Sonseweg	BEST	D1.3.100	109	18.70
Best	5681BJ16	Sonseweg	BEST	D1.1.100	124	7.80
Best	5681BJ16	Sonseweg	BEST	D1.1.100	1320	7.80
Best	5681BJ16	Sonseweg	BEST	D2.100	2	18.70
Best	5681BJ16	Sonseweg	BEST	D3.2.14	59	11.27
Best	5681BJ16	Sonseweg	BEST	D1.2.15	168	19.50
Best	5681BJ16	Sonseweg	BEST	D1.3.11	500	9.17
Best	5681BJ16	Sonseweg	BEST	D1.1.100	820	7.80
Best	5681BJ20	Sonseweg	BEST	B1.100	118	7.80
Best	5681BK3	Boslaan	BEST	K3.100	1	0.00
Best	5681PA10	Vleutstraat	BEST	A3.100	27	0.00
Best	5681PA10	Vleutstraat	BEST	A1.100	28	0.00
Best	5681PA10	Vleutstraat	BEST	D2.100	4	18.70
Best	5681PA10	Vleutstraat	BEST	D1.2.100	30	27.90
Best	5681PA10	Vleutstraat	BEST	D1.3.101	88	18.70
Best	5681PA10	Vleutstraat	BEST	D1.1.100	240	7.80
Best	5681PA3	Vleutstraat	BEST	D3.100	90	23.00
Best	5681PA3	Vleutstraat	BEST	D1.1.3	2400	5.40
Best	5681PA3	Vleutstraat	BEST	D3.100	110	23.00
Best	5681PA3	Vleutstraat	BEST	D1.3.7	420	13.10
Best	5681PA3	Vleutstraat	BEST	D1.3.11	264	13.10
Best	5681PA3	Vleutstraat	BEST	D1.2.100	188	27.90
Best	5681PA3	Vleutstraat	BEST	A3.100	37	0.00
Best	5681PA3	Vleutstraat	BEST	A2.100	61	0.00
Best	5681PA3	Vleutstraat	BEST	A2.100	61	0.00
Best	5681PA3	Vleutstraat	BEST	D2.3	13	13.10
Best	5681PA5	Vleutstraat	BEST	B1.100	40	7.80
Best	5681PA6	Vleutstraat	BEST	A6.100	22	35.60
Best	5681PA6	Vleutstraat	BEST	A7.100	21	0.00
Best	5681PA6	Vleutstraat	BEST	A4.100	13	35.60
Best	5681PA6	Vleutstraat	BEST	K1.100	1	0.00
Best	5681PA7	Vleutstraat	BEST	D3.2.15.4	2970	12.70
Best	5681PA8A	Vleutstraat	BEST	D1.1.10	2400	5.50
Best	5681PA8A	Vleutstraat	BEST	D3.2.9	181	16.10
Best	5681PA8A	Vleutstraat	BEST	D2.2	8	13.10
Best	5681PA8A	Vleutstraat	BEST	D1.2.11	168	19.50
Best	5681PA8A	Vleutstraat	BEST	D1.3.7	554	13.10
Best	5681PD7	Hogevleutweg	BEST	K2.100	12	0.00

Best	5681PD7	Hogevleutweg	BEST	K1.100	10	0.00
Best	5681PD8	Hogevleutweg	BEST	D3.100	100	23.00
Best	5681PD8	Hogevleutweg	BEST	A4.100	30	35.60
Best	5681PD8	Hogevleutweg	BEST	A1.100	50	0.00
Best	5681PD8	Hogevleutweg	BEST	D2.4.4	1	10.30
Best	5681PD8	Hogevleutweg	BEST	A3.100	30	0.00
Best	5681PD8	Hogevleutweg	BEST	D1.1.15.4	2250	4.30
Best	5681PD8	Hogevleutweg	BEST	D1.2.17.4	48	15.30
Best	5681PD8	Hogevleutweg	BEST	D1.2.100	64	27.90
Best	5681PD8	Hogevleutweg	BEST	D1.3.12.4	389	10.30
Best	5681PG2A	Broekdijk	BEST	D3.2.15.1	4022	16.10
Best	5681PG2A	Broekdijk	BEST	D1.1.15.1	3188	5.50
Best	5681PH11	Sint Oedenrodeseweg	BEST	K3.100	20	0.00
Best	5681PH11	Sint Oedenrodeseweg	BEST	K4.100	12	0.00
Best	5681PH11	Sint Oedenrodeseweg	BEST	K1.100	24	0.00
Best	5681PJ49	Sint Oedenrodeseweg	BEST	D1.1.100	738	7.80
Best	5681PJ49	Sint Oedenrodeseweg	BEST	A3.100	13	0.00
Best	5681PJ49	Sint Oedenrodeseweg	BEST	D1.2.100	75	27.90
Best	5681PJ49	Sint Oedenrodeseweg	BEST	D1.3.100	10	18.70
Best	5681PJ49	Sint Oedenrodeseweg	BEST	D1.3.101	120	18.70
Best	5681PJ49	Sint Oedenrodeseweg	BEST	K1.100	1	0.00
Best	5681PJ49	Sint Oedenrodeseweg	BEST	D3.2.1	60	23.00
Best	5681PJ49	Sint Oedenrodeseweg	BEST	A2.100	20	0.00
Best	5681PJ49	Sint Oedenrodeseweg	BEST	A2.100	20	0.00
Best	5681PJ49	Sint Oedenrodeseweg	BEST	D3.2.1	60	23.00
Best	5681PK18	Sint Oedenrodeseweg	BEST	A4.100	752	35.60
Best	5681PR2	Keldersehoevenweg	BEST	A2.100	6	0.00
Best	5681PR2	Keldersehoevenweg	BEST	K1.100	2	0.00
Best	5681PR2	Keldersehoevenweg	BEST	A2.100	6	0.00
Best	5681PR2	Keldersehoevenweg	BEST	A6.100	3	35.60
Best	5681PR2	Keldersehoevenweg	BEST	A3.100	10	0.00
Best	5681PR2	Keldersehoevenweg	BEST	A7.100	3	0.00
Best	5681PS25	Oude Baan	BEST	B1.100	32	7.80
Best	5681PS25	Oude Baan	BEST	E2.11.2.1	32000	0.34
Best	5681PS25	Oude Baan	BEST	E2.11.1	43234	0.34
Best	5681PS30	Oude Baan	BEST	D3.2.7.2.1	2454	17.90
Best	5681PS30	Oude Baan	BEST	D3.2.14	324	16.10
Best	5681PS30	Oude Baan	BEST	D3.2.14	1592	16.10
Best	5681PS30	Oude Baan	BEST	D1.1.14	1272	5.50
Best	5681PS30	Oude Baan	BEST	A7.100	5	0.00
Best	5681PX30	Klaverhoekseweg	BEST	A3.100	30	0.00
Best	5682PK25	Hokkelstraat	BEST	A1.100	135	0.00
Best	5682PK25	Hokkelstraat	BEST	K2.100	2	0.00
Best	5682PK25	Hokkelstraat	BEST	K1.100	4	0.00
Best	5682PK25	Hokkelstraat	BEST	D3.2.15.5	576	12.70
Best	5682PK25	Hokkelstraat	BEST	D3.100	288	23.00
Best	5682PK25	Hokkelstraat	BEST	A3.100	112	0.00
Best	5682PK33	Hokkelstraat	BEST	A3.100	50	0.00
Best	5682PK33	Hokkelstraat	BEST	D3.2.14	756	16.10
Best	5682PK33	Hokkelstraat	BEST	A6.100	50	35.60

Best	5682PK33	Hokkelstraat	BEST	D3.2.1	672	23.00
Best	5682PK33	Hokkelstraat	BEST	A2.100	70	0.00
Best	5682PK33	Hokkelstraat	BEST	A2.100	70	0.00
Best	5682PK33	Hokkelstraat	BEST	D3.2.7.2.1	576	17.90
Best	5682PL5	Liempdseweg	BEST	A3.100	197	0.00
Best	5682PL5	Liempdseweg	BEST	A1.10	242	0.00
Best	5682PL5	Liempdseweg	BEST	A1.100	21	0.00
Best	5684LM7	Broomsedijk	BEST	E2.7	6000	0.34
Best	5684LM7	Broomsedijk	BEST	E2.11.1	8000	0.34
Best	5684LM7	Broomsedijk	BEST	E2.11.1	1000	0.34
Best	5684LM7	Broomsedijk	BEST	A3.100	70	0.00
Best	5684LN30	Aarleseweg	BEST	A3.100	59	0.00
Best	5684LN30	Aarleseweg	BEST	A7.100	25	0.00
Best	5684LN31	Aarleseweg	BEST	E1.8.1	19075	0.18
Best	5684LN31	Aarleseweg	BEST	E1.5.1	62500	0.18
Best	5684LN31	Aarleseweg	BEST	K3.100	30	0.00
Best	5684LN31	Aarleseweg	BEST	A3.100	3	0.00
Best	5684LN31	Aarleseweg	BEST	A7.100	3	0.00
Best	5684LN31	Aarleseweg	BEST	C1.100	19	18.80
Best	5684LN31	Aarleseweg	BEST	E1.8.3.1	52000	0.18
Best	5684LN31	Aarleseweg	BEST	D3.3.2	15	23.00
Best	5684LN34	Aarleseweg	BEST	D2.100	228	18.70
Best	5684LR20	Driehoekweg	BEST	E2.5.5	40085	0.35
Best	5684LR20	Driehoekweg	BEST	E2.11.4	26100	0.34
Best	5684LR20	Driehoekweg	BEST	E2.5.5	40085	0.35
Best	5684LR20	Driehoekweg	BEST	E2.11.4	26100	0.34
Best	5684LR20	Driehoekweg	BEST	E2.5.5	40085	0.35
Best	5684LR20	Driehoekweg	BEST	E2.11.4	26100	0.34
Best	5684LR20	Driehoekweg	BEST	B1.100	50	7.80
Best	5684LR20	Driehoekweg	BEST	E2.11.2.1	17365	0.34
Best	5684LR20	Driehoekweg	BEST	E2.10	52810	0.20
Best	5684LR20	Driehoekweg	BEST	E2.10	52810	0.20
Best	5684LW13	Broekstraat	BEST	A3.100	60	0.00
Best	5684LX5	Sint Antoniusweg	BEST	A7.100	10	0.00
Best	5684LX5	Sint Antoniusweg	BEST	K1.100	1	0.00
Best	5684LX5	Sint Antoniusweg	BEST	D3.100	3	23.00
Best	5684LZ11	Sint Franciscusweg	BEST	K1.100	18	0.00
Best	5684LZ11	Sint Franciscusweg	BEST	A3.100	21	0.00
Best	5684LZ11	Sint Franciscusweg	BEST	A1.100	16	0.00
Best	5684NC20	Heuveleindseweg	BEST	H1.2	2999	0.00
Best	5684NC6A	Heuveleindseweg	BEST	K1.100	20	0.00
Best	5684NC6A	Heuveleindseweg	BEST	K2.100	7	0.00
Best	5684NH117	Oirschotseweg	BEST	A1.100	91	0.00
Best	5684NH117	Oirschotseweg	BEST	A1.15	89	0.00
Best	5684NH117	Oirschotseweg	BEST	A3.100	90	0.00
Best	5684NM5	Sint Annaweg	BEST	B1.100	10	7.80
Best	5684NM5	Sint Annaweg	BEST	D3.3.2	4	23.00
Best	5684NM5	Sint Annaweg	BEST	E2.7	30	0.34
Best	5684NM5	Sint Annaweg	BEST	I1.100	10	0.00
Best	5684NM5	Sint Annaweg	BEST	J1.100	10	0.33

Best	5684NM5	Sint Annaweg	BEST	K3.100	3	0.00
Best	5684NM5	Sint Annaweg	BEST	K1.100	3	0.00
Best	5684NM5	Sint Annaweg	BEST	A1.100	4	0.00
Best	5684NN20	Lieringsedijk	BEST	A3.100	87	0.00
Best	5684NN20	Lieringsedijk	BEST	K1.100	8	0.00
Best	5684NN20	Lieringsedijk	BEST	B1.100	5	7.80
Best	5684NR23	Aarleseweg	BEST	A3.100	68	0.00
Best	5684NR23	Aarleseweg	BEST	A1.100	100	0.00
Best	5684NR4C	Aarleseweg	BEST	A6.100	45	35.60
Best	5684NR4C	Aarleseweg	BEST	K1.100	10	0.00
Best	5684NR4C	Aarleseweg	BEST	B1.100	60	7.80
Best	5684NR8	Aarleseweg	BEST	D1.3.101	75	18.70
Best	5684NR8	Aarleseweg	BEST	D1.1.100	250	7.80
Best	5684NR8	Aarleseweg	BEST	D1.2.100	25	27.90
Best	5684NR8	Aarleseweg	BEST	D2.100	3	18.70
Best	5684NR8	Aarleseweg	BEST	A1.100	16	0.00
Best	5684NR8	Aarleseweg	BEST	A3.100	24	0.00
Best	5684NT11	Kapelweg	BEST	A1.100	59	0.00
Best	5684NT11	Kapelweg	BEST	A3.100	36	0.00
Best	5684NT17	Kapelweg	BEST	A4.100	2	35.60
Best	5684NT17	Kapelweg	BEST	B1.100	2	7.80
Best	5684NT17	Kapelweg	BEST	A1.100	2	0.00
Best	5684NT25	Kapelweg	BEST	E2.11.2.1	50843	0.34
Best	5684NT25	Kapelweg	BEST	E2.11.1	39900	0.34
Best	5684NT27	Kapelweg	BEST	K4.100	12	0.00
Best	5684NT27	Kapelweg	BEST	E4.4.1	14250	0.93
Best	5684NT27	Kapelweg	BEST	E4.4.1	21600	0.93
Best	5684NT40	Kapelweg	BEST	D2.100	2	18.70
Best	5684NT40	Kapelweg	BEST	D3.2.1	72	23.00
Best	5684NT40	Kapelweg	BEST	D1.2.16	154	27.90
Best	5684NT40	Kapelweg	BEST	D1.1.100	480	7.80
Best	5684NT40	Kapelweg	BEST	D1.3.12.4	587	10.30
Best	5684NT40	Kapelweg	BEST	D1.3.101	171	18.70
Best	5684NT40	Kapelweg	BEST	D1.2.100	64	27.90
Best	5684NT40	Kapelweg	BEST	K1.100	4	0.00
Best	5684NW14	Hagelaarweg	BEST	A4.100	25	35.60
Best	5684NW14	Hagelaarweg	BEST	A1.100	117	0.00
Best	5684NW14	Hagelaarweg	BEST	A3.100	75	0.00
Best	5684NW29	Hagelaarweg	BEST	A3.100	30	0.00
Best	5684NW29	Hagelaarweg	BEST	A1.5	40	0.00
Best	5684NX15	Mosselaarweg	BEST	B1.100	36	7.80
Best	5684NX15	Mosselaarweg	BEST	K3.100	6	0.00
Best	5684NX15	Mosselaarweg	BEST	A4.100	1044	35.60
Best	5684NX15	Mosselaarweg	BEST	A2.100	5	0.00
Best	5684NX15	Mosselaarweg	BEST	A2.100	5	0.00
Best	5684NX15	Mosselaarweg	BEST	A3.100	3	0.00
Best	5684NX17	Mosselaarweg	BEST	D3.2.9	218	16.10
Best	5684NX17	Mosselaarweg	BEST	K1.100	8	0.00
Best	5684NX17	Mosselaarweg	BEST	D3.100	274	23.00
Best	5684NX17	Mosselaarweg	BEST	D3.1	292	23.00

Best	5684NX17	Mosselaarweg	BEST	D3.1	448	23.00
Best	5684NX25	Mosselaarweg	BEST	K3.100	5	0.00
Best	5684NX25	Mosselaarweg	BEST	K1.100	27	0.00
Best	5684NX25	Mosselaarweg	BEST	K2.100	52	0.00
Best	5684NX9B	Mosselaarweg	BEST	E4.4.1	5500	0.93
Best	5684NX9B	Mosselaarweg	BEST	E4.100	5500	0.93
Best	5684NZ10	Mosselaarweg	BEST	A1.100	104	0.00
Best	5684NZ10	Mosselaarweg	BEST	A3.100	87	0.00
Best	5684NZ22B	Mosselaarweg	BEST	D3.2.1	600	23.00
Best	5684NZ22B	Mosselaarweg	BEST	D3.2.15.4	952	12.70
Oirschot	5688AG43A	Koestraat	OIRSCHOT	A1.100	165	0.00
Oirschot	5688AG43A	Koestraat	OIRSCHOT	A7.100	2	0.00
Oirschot	5688AG43A	Koestraat	OIRSCHOT	K1.100	9	0.00
Oirschot	5688AG43A	Koestraat	OIRSCHOT	A3.100	114	0.00
Oirschot	5688GN25	Eindhovensedijk	OIRSCHOT	D1.3.12.4	2073	10.30
Oirschot	5688GN25	Eindhovensedijk	OIRSCHOT	D1.1.15.4	11678	4.30
Oirschot	5688GN25	Eindhovensedijk	OIRSCHOT	D1.2.17.4	580	15.30
Oirschot	5688GN25	Eindhovensedijk	OIRSCHOT	D2.4.4	10	10.30
Oirschot	5688GN25	Eindhovensedijk	OIRSCHOT	D3.2.15.4	835	12.70
Oirschot	5688GS7	Hoeven	OIRSCHOT	A2.100	7	0.00
Oirschot	5688GS7	Hoeven	OIRSCHOT	A3.100	10	0.00
Oirschot	5688GS7	Hoeven	OIRSCHOT	E5.11	62800	0.33
Oirschot	5688GS7	Hoeven	OIRSCHOT	K1.100	3	0.00
Oirschot	5688GS7	Hoeven	OIRSCHOT	A2.100	7	0.00
Oirschot	5688GT1	Zwanenburg	OIRSCHOT	E2.100	8	0.34
Oirschot	5688GV2	Oerlesedijk	OIRSCHOT	K4.100	10	0.00
Oirschot	5688GV2	Oerlesedijk	OIRSCHOT	K3.100	68	0.00
Oirschot	5688GW4	Wintelresedijk	OIRSCHOT	A1.100	50	0.00
Oirschot	5688GW4	Wintelresedijk	OIRSCHOT	A3.100	55	0.00
Oirschot	5688GX1	Hemelrijken	OIRSCHOT	D1.2.100	15	27.90
Oirschot	5688GX1	Hemelrijken	OIRSCHOT	D1.3.100	40	18.70
Oirschot	5688GX1	Hemelrijken	OIRSCHOT	D2.100	3	18.70
Oirschot	5688GX1	Hemelrijken	OIRSCHOT	E2.100	0	0.34
Oirschot	5688GX1	Hemelrijken	OIRSCHOT	D1.1.100	200	7.80
Oirschot	5688GX1	Hemelrijken	OIRSCHOT	D3.3.2	350	23.00
Oirschot	5688LZ4	Evenheuvel	OIRSCHOT	A1.100	76	0.00
Oirschot	5688LZ4	Evenheuvel	OIRSCHOT	A3.100	50	0.00
Oirschot	5688LZ4	Evenheuvel	OIRSCHOT	D3.100	0	23.00
Oirschot	5688MB64	Oude Grintweg	OIRSCHOT	A3.100	49	0.00
Oirschot	5688MB64	Oude Grintweg	OIRSCHOT	A1.100	34	0.00
Oirschot	5688MG2	Termeidesteeg	OIRSCHOT	A2.100	33	0.00
Oirschot	5688MG2	Termeidesteeg	OIRSCHOT	A2.100	33	0.00
Oirschot	5688MG2	Termeidesteeg	OIRSCHOT	A3.100	15	0.00
Oirschot	5688MJ1	Mortelsgraaf	OIRSCHOT	A4.100	638	35.60
Oirschot	5688MJ1	Mortelsgraaf	OIRSCHOT	K1.100	4	0.00
Oirschot	5688MK4	Lopensestraat	OIRSCHOT	C1.100	7	18.80
Oirschot	5688MK4	Lopensestraat	OIRSCHOT	E2.100	100	0.34
Oirschot	5688MK4	Lopensestraat	OIRSCHOT	K1.100	4	0.00
Oirschot	5688MK4	Lopensestraat	OIRSCHOT	C1.100	3	18.80
Oirschot	5688MK4	Lopensestraat	OIRSCHOT	B1.100	30	7.80

Oirschot	5688NB55	Notel	OIRSCHOT	A6.100	0	35.60
Oirschot	5688NB55	Notel	OIRSCHOT	K1.100	2	0.00
Oirschot	5688NB61	Notel	OIRSCHOT	D1.3.12.4	378	10.30
Oirschot	5688NB61	Notel	OIRSCHOT	D3.2.15.4	480	12.70
Oirschot	5688NB61	Notel	OIRSCHOT	D1.2.17.4	168	15.30
Oirschot	5688NB61	Notel	OIRSCHOT	D1.3.12.4	235	10.30
Oirschot	5688NB61	Notel	OIRSCHOT	D2.4.4	18	10.30
Oirschot	5688NB61	Notel	OIRSCHOT	D3.2.7.2.1	1800	9.85
Oirschot	5688NB61	Notel	OIRSCHOT	D1.2.17.4	42	15.30
Oirschot	5688NB61	Notel	OIRSCHOT	D2.4.4	6	10.30
Oirschot	5688NB61	Notel	OIRSCHOT	D1.1.13	2640	2.97
Oirschot	5688NB61	Notel	OIRSCHOT	D1.1.13	97	2.97
Oirschot	5688NB61	Notel	OIRSCHOT	D1.1.15.4	528	4.30
Oirschot	5688NB61	Notel	OIRSCHOT	D1.3.1	92	10.29
Oirschot	5688NB61	Notel	OIRSCHOT	K2.100	1	0.00
Oirschot	5688NB61	Notel	OIRSCHOT	K1.100	7	0.00
Oirschot	5688NB61	Notel	OIRSCHOT	D3.2.15.4	400	12.70
Oirschot	5688NB61	Notel	OIRSCHOT	D3.2.7.2.1	889	9.85
Oirschot	5688NC11	Schansstraat	OIRSCHOT	A1.100	351	0.00
Oirschot	5688NC11	Schansstraat	OIRSCHOT	A3.100	244	0.00
Oirschot	5688NC14B	Schansstraat	OIRSCHOT	A1.100	21	0.00
Oirschot	5688NC14B	Schansstraat	OIRSCHOT	A6.100	2	35.60
Oirschot	5688NC14B	Schansstraat	OIRSCHOT	A3.100	49	0.00
Oirschot	5688NC14D	Schansstraat	OIRSCHOT	D3.100	770	23.00
Oirschot	5688NC14D	Schansstraat	OIRSCHOT	D3.2.15.4	2610	12.70
Oirschot	5688NC16A	Schansstraat	OIRSCHOT	A3.100	30	0.00
Oirschot	5688NC16B	Schansstraat	OIRSCHOT	K2.100	2	0.00
Oirschot	5688NC16B	Schansstraat	OIRSCHOT	K4.100	7	0.00
Oirschot	5688NC16B	Schansstraat	OIRSCHOT	K1.100	33	0.00
Oirschot	5688NC19	Schansstraat	OIRSCHOT	A2.100	40	0.00
Oirschot	5688NC19	Schansstraat	OIRSCHOT	A3.100	25	0.00
Oirschot	5688NC19	Schansstraat	OIRSCHOT	A6.100	15	35.60
Oirschot	5688NC19	Schansstraat	OIRSCHOT	K1.100	2	0.00
Oirschot	5688NC19	Schansstraat	OIRSCHOT	K3.100	2	0.00
Oirschot	5688NC19	Schansstraat	OIRSCHOT	A2.100	40	0.00
Oirschot	5688NC3	Schansstraat	OIRSCHOT	K4.100	1	0.00
Oirschot	5688NC3	Schansstraat	OIRSCHOT	C1.100	4	18.80
Oirschot	5688NC3	Schansstraat	OIRSCHOT	I2.100	10	0.00
Oirschot	5688NC3	Schansstraat	OIRSCHOT	A1.100	20	0.00
Oirschot	5688NC3	Schansstraat	OIRSCHOT	A7.100	1	0.00
Oirschot	5688NC3	Schansstraat	OIRSCHOT	D3.100	3	23.00
Oirschot	5688NC3	Schansstraat	OIRSCHOT	K3.100	3	0.00
Oirschot	5688NC3	Schansstraat	OIRSCHOT	A3.100	17	0.00
Oirschot	5688NC3	Schansstraat	OIRSCHOT	E2.100	15	0.34
Oirschot	5688NC5	Schansstraat	OIRSCHOT	K1.100	6	0.00
Oirschot	5688NE1	Heldersestraat	OIRSCHOT	A3.100	70	0.00
Oirschot	5688NE1	Heldersestraat	OIRSCHOT	A1.100	100	0.00
Oirschot	5688NG1B	De Fransman	OIRSCHOT	A3.100	53	0.00
Oirschot	5688NG1B	De Fransman	OIRSCHOT	A1.100	72	0.00
Oirschot	5688NH1B	Pallande	OIRSCHOT	D1.2.17.4	121	15.30

Oirschot	5688NH1B	Pallande	OIRSCHOT	D3.2.15.1	1728	16.10
Oirschot	5688NH1B	Pallande	OIRSCHOT	D3.2.15.4	192	12.70
Oirschot	5688NH1B	Pallande	OIRSCHOT	D1.1.15.4	2640	4.30
Oirschot	5688NH1B	Pallande	OIRSCHOT	D3.2.7.1.1	96	17.90
Oirschot	5688NH1B	Pallande	OIRSCHOT	D1.1.12.1	960	5.40
Oirschot	5688NH1B	Pallande	OIRSCHOT	D1.1.15.4	220	4.30
Oirschot	5688NH1B	Pallande	OIRSCHOT	D2.4.4	1	10.30
Oirschot	5688NH1B	Pallande	OIRSCHOT	D1.3.12.4	343	10.30
Oirschot	5688NH1B	Pallande	OIRSCHOT	D3.2.15.4	43	12.70
Oirschot	5688NH1B	Pallande	OIRSCHOT	D2.4.4	1	10.30
Oirschot	5688NH1B	Pallande	OIRSCHOT	D1.3.12.4	138	10.30
Oirschot	5688NH1B	Pallande	OIRSCHOT	D1.1.13	720	5.40
Oirschot	5688NH1B	Pallande	OIRSCHOT	D1.1.15.4	950	4.30
Oirschot	5688NH1B	Pallande	OIRSCHOT	D1.2.14	20	27.90
Oirschot	5688NH7	Pallande	OIRSCHOT	A3.100	69	0.00
Oirschot	5688NH7	Pallande	OIRSCHOT	A7.100	1	0.00
Oirschot	5688NH7	Pallande	OIRSCHOT	A1.100	134	0.00
Oirschot	5688NJ11	Straten	OIRSCHOT	A3.100	52	0.00
Oirschot	5688NJ11	Straten	OIRSCHOT	A1.9	25	0.00
Oirschot	5688NJ11	Straten	OIRSCHOT	A1.100	64	0.00
Oirschot	5688NJ16A	Straten	OIRSCHOT	A3.100	40	0.00
Oirschot	5688NJ16A	Straten	OIRSCHOT	A1.100	60	0.00
Oirschot	5688NK5	De Bollen	OIRSCHOT	A7.100	63	0.00
Oirschot	5688NK5	De Bollen	OIRSCHOT	D3.2.6.2.1	426	17.90
Oirschot	5688NK6	De Bollen	OIRSCHOT	A1.100	117	0.00
Oirschot	5688NK6	De Bollen	OIRSCHOT	A3.100	132	0.00
Oirschot	5688NL1	De Leppers	OIRSCHOT	D3.2.7.2.2	252	23.00
Oirschot	5688NL1	De Leppers	OIRSCHOT	B1.100	8	7.80
Oirschot	5688NL1	De Leppers	OIRSCHOT	A7.100	12	0.00
Oirschot	5688NL1	De Leppers	OIRSCHOT	E2.11.2.1	34228	0.34
Oirschot	5688NM6	Montfortlaan	OIRSCHOT	K3.100	2	0.00
Oirschot	5688NM6	Montfortlaan	OIRSCHOT	A2.100	28	0.00
Oirschot	5688NM6	Montfortlaan	OIRSCHOT	A2.100	28	0.00
Oirschot	5688NM6	Montfortlaan	OIRSCHOT	A4.100	6	35.60
Oirschot	5688NM6	Montfortlaan	OIRSCHOT	A6.100	14	35.60
Oirschot	5688NM6	Montfortlaan	OIRSCHOT	A3.100	40	0.00
Oirschot	5688NM6	Montfortlaan	OIRSCHOT	A7.100	3	0.00
Oirschot	5688NP49	Bestseweg	OIRSCHOT	A3.100	24	0.00
Oirschot	5688NP49	Bestseweg	OIRSCHOT	E2.100	10360	0.34
Oirschot	5688NP49	Bestseweg	OIRSCHOT	K1.100	2	0.00
Oirschot	5688NR3	Moleneind	OIRSCHOT	A3.100	56	0.00
Oirschot	5688NR3	Moleneind	OIRSCHOT	A1.100	58	0.00
Oirschot	5688NT5	De Braken	OIRSCHOT	A3.100	82	0.00
Oirschot	5688NT5	De Braken	OIRSCHOT	A1.100	110	0.00
Oirschot	5688WX2	Vering	OIRSCHOT	A4.100	11	35.60
Oirschot	5688WX2	Vering	OIRSCHOT	A3.100	15	0.00
Oirschot	5688WX2	Vering	OIRSCHOT	A6.100	13	35.60
Oirschot	5688WX2	Vering	OIRSCHOT	A2.100	30	0.00
Oirschot	5688WX2	Vering	OIRSCHOT	A2.100	30	0.00
Oirschot	5688XK5	St. Antoniusweg	OIRSCHOT	A3.100	11	0.00

Oirschot	5688XK5	St. Antoniusweg	OIRSCHOT A2.100	22	0.00
Oirschot	5688XK5	St. Antoniusweg	OIRSCHOT A2.100	22	0.00
Oirschot	5688XK5	St. Antoniusweg	OIRSCHOT A7.100	2	0.00
Oirschot	5688XK6	Sint Antoniusweg	OIRSCHOT D1.3.12.4	72	10.30
Oirschot	5688XK6	Sint Antoniusweg	OIRSCHOT D1.1.15.4	2304	4.30
Oirschot	5688XK6	Sint Antoniusweg	OIRSCHOT D1.1.15.4	2304	4.30
Oirschot	5688XK6	Sint Antoniusweg	OIRSCHOT D3.100	88	23.00
Oirschot	5688XK6	Sint Antoniusweg	OIRSCHOT D3.100	320	23.00

V Staks vergunning < 5km plangebied, <https://bvb.brabant.nl/webbvb/>, downloaddatum: 05-06-2019

IDNR	X_COORD	Y_COORD	Eph	gebouw	Epd	Epu	Evergund	Gemeente	Straat	Huisnummer	Postcode	Plaats
24663	152771.0	385077.0	6.0	6.0	0.5	4.0	462.8	Eersel	Oirschotsedijk	10	5513NR	WINTELRE
24664	152560.0	385243.0	6.0	6.0	0.5	4.0	31655.7	Eersel	Oirschotsedijk	18	5513NR	WINTELRE
34683	152473.0	385308.0	6.0	6.0	0.5	4.0	0.0	Eersel	Oirschotsedijk	22	5513NR	WINTELRE
24665	152035.0	385520.0	6.0	6.0	0.5	4.0	10200.0	Eersel	Oirschotsedijk	3	5513NR	WINTELRE
34110	152457.0	385625.0	6.0	6.0	0.5	4.0	0.0	Eersel	Oirschotsedijk	30	5513NR	WINTELRE
34713	152002.0	385680.0	6.0	6.0	0.5	4.0	605.2	Eersel	Oirschotsedijk	48	5513NR	WINTELRE
24667	151867.0	385643.0	6.0	6.0	0.5	4.0	0.0	Eersel	Oirschotsedijk	5	5513NR	WINTELRE
34700	151979.0	385792.0	6.0	6.0	0.5	4.0	0.0	Eersel	Oirschotsedijk	0	5513NR	WINTELRE
24669	151612.0	386024.0	6.0	6.0	0.5	4.0	890.0	Eersel	Oirschotsedijk	0	5513NR	WINTELRE
24670	151500.0	385718.0	6.0	6.0	0.5	4.0	0.0	Eersel	Oirschotsedijk	0	5513NR	WINTELRE
24671	151426.0	385784.0	6.0	6.0	0.5	4.0	427.2	Eersel	Oirschotsedijk	7	5513NR	WINTELRE
24689	152372.0	385098.0	6.0	6.0	0.5	4.0	70453.6	Eersel	't Dekske	3	5513PB	WINTELRE
24690	153039.0	385211.0	6.0	6.0	0.5	4.0	52574.0	Eersel	Landsardseweg	21	5513PC	WINTELRE
24691	153303.0	385766.0	6.0	6.0	0.5	4.0	64567.8	Eersel	Landsardseweg	33	5513PC	WINTELRE
34709	153573.0	385649.0	6.0	6.0	0.5	4.0	0.0	Eersel	Landsardseweg	35	5513PC	WINTELRE
35313	156062.0	392139.0	6.0	6.0	0.5	4.0	1780.0	Best	Sonseweg	1	5681BG	BEST
21911	156373.0	391921.0	6.0	6.0	0.5	4.0	0.0	Best	Sonseweg	15	5681BG	BEST
21913	157390.0	391906.0	6.0	6.0	0.5	4.0	27621.9	Best	Sonseweg	0	5681BH	BEST
21914	156829.0	391750.0	6.0	6.0	0.5	4.0	28260.8	Best	Sonseweg	16	5681BJ	BEST
21915	157179.0	391831.0	6.0	6.0	0.5	4.0	920.4	Best	Sonseweg	20	5681BJ	BEST
21916	156144.0	391943.0	6.0	6.0	0.5	4.0	0.0	Best	Boslaan	3	5681BK	BEST
21917	156275.0	393990.0	6.0	6.0	0.5	4.0	4429.4	Best	Vleutstraat	10	5681PA	BEST
21920	156253.0	393848.0	6.0	6.0	0.5	4.0	31935.9	Best	Vleutstraat	3	5681PA	BEST
21922	156164.0	393880.0	6.0	6.0	0.5	4.0	312.0	Best	Vleutstraat	5	5681PA	BEST
21923	156427.0	393803.0	6.0	6.0	0.5	4.0	1246.0	Best	Vleutstraat	6	5681PA	BEST
21924	156122.0	393957.0	6.0	6.0	0.5	4.0	37719.0	Best	Vleutstraat	7	5681PA	BEST
300174	156397.0	393961.0	6.0	6.0	0.5	4.0	26752.3	Best	Vleutstraat	0	5681PA	BEST
21927	156261.0	393469.0	6.0	6.0	0.5	4.0	0.0	Best	HogeVleutweg	7	5681PD	BEST
21928	156431.0	393604.0	6.0	6.0	0.5	4.0	19580.0	Best	HogeVleutweg	8	5681PD	BEST
21930	155510.0	392881.0	6.0	6.0	0.5	4.0	82288.2	Best	Broekdijk	0	5681PG	BEST
21931	155907.0	392334.0	6.0	6.0	0.5	4.0	0.0	Best	Sint Oedenrodeseweg	11	5681PH	BEST
21933	156474.0	393495.0	6.0	6.0	0.5	4.0	13039.9	Best	Sint Oedenrodeseweg	49	5681PJ	BEST
21938	156068.0	392256.0	6.0	6.0	0.5	4.0	26771.2	Best	Sint Oedenrodeseweg	18	5681PK	BEST
300175	156476.0	392668.0	6.0	6.0	0.5	4.0	106.8	Best	Keldersehoevenweg	2	5681PR	BEST
21944	157663.0	392622.0	6.0	6.0	0.5	4.0	25829.2	Best	Oude Baan	25	5681PS	BEST
21945	157491.0	392459.0	6.0	6.0	0.5	4.0	81770.2	Best	Oude Baan	30	5681PS	BEST
21950	157222.0	392723.0	6.0	6.0	0.5	4.0	0.0	Best	Klaverhoekseweg	30	5681PX	BEST
21954	155004.0	392441.0	6.0	6.0	0.5	4.0	13939.2	Best	Hokkelstraat	25	5682PK	BEST
21956	154625.0	392589.0	6.0	6.0	0.5	4.0	39718.0	Best	Hokkelstraat	33	5682PK	BEST
21957	155006.0	393188.0	6.0	6.0	0.5	4.0	0.0	Best	Liempdseweg	5	5682PL	BEST
21965	153071.0	390999.0	6.0	6.0	0.5	4.0	5100.0	Best	Broomsedijk	7	5684LM	BEST
21968	153502.0	391741.0	6.0	6.0	0.5	4.0	0.0	Best	Aarleseweg	30	5684LN	BEST
21975	153692.0	392259.0	6.0	6.0	0.5	4.0	24745.7	Best	Aarleseweg	31	5684LN	BEST
21970	153547.0	391818.0	6.0	6.0	0.5	4.0	4263.6	Best	Aarleseweg	34	5684LN	BEST
21974	153505.0	393360.0	6.0	6.0	0.5	4.0	96129.4	Best	Driehoekweg	20	5684LR	BEST
21978	154366.0	392179.0	6.0	6.0	0.5	4.0	0.0	Best	Broekstraat	13	5684LW	BEST
21981	154292.0	391417.0	6.0	6.0	0.5	4.0	69.0	Best	Sint Antoniusweg	5	5684LX	BEST
21982	153971.0	391416.0	6.0	6.0	0.5	4.0	0.0	Best	Sint Franciscusweg	11	5684LZ	BEST
21985	153512.0	389763.0	6.0	6.0	0.5	4.0	0.0	Best	Heuveleindseweg	20	5684NC	BEST
34703	153249.0	390266.0	6.0	6.0	0.5	4.0	0.0	Best	Heuveleindseweg	0	5684NC	BEST
21987	152956.0	390733.0	6.0	6.0	0.5	4.0	0.0	Best	Oirschotseweg	117	5684NH	BEST
21993	153172.0	391277.0	6.0	6.0	0.5	4.0	183.5	Best	Sint Annaweg	5	5684NM	BEST
21994	152760.0	393040.0	6.0	6.0	0.5	4.0	39.0	Best	Lieringsedijk	20	5684NN	BEST
21991	153481.0	391962.0	6.0	6.0	0.5	4.0	0.0	Best	Aarleseweg	23	5684NR	BEST
21999	153477.0	391092.0	6.0	6.0	0.5	4.0	2070.0	Best	Aarleseweg	0	5684NR	BEST
22000	153431.0	391397.0	6.0	6.0	0.5	4.0	4106.1	Best	Aarleseweg	8	5684NR	BEST
22001	153919.0	391262.0	6.0	6.0	0.5	4.0	0.0	Best	Kapelweg	11	5684NT	BEST
22002	153138.0	391267.0	6.0	6.0	0.5	4.0	86.8	Best	Kapelweg	17	5684NT	BEST
22004	152925.0	391237.0	6.0	6.0	0.5	4.0	30852.6	Best	Kapelweg	25	5684NT	BEST
22005	152702.0	391289.0	6.0	6.0	0.5	4.0	33340.5	Best	Kapelweg	27	5684NT	BEST
22007	152560.0	391494.0	6.0	6.0	0.5	4.0	20763.4	Best	Kapelweg	40	5684NT	BEST
22008	153051.0	391711.0	6.0	6.0	0.5	4.0	890.0	Best	Hagelaarweg	14	5684NW	BEST
22010	152739.0	392253.0	6.0	6.0	0.5	4.0	0.0	Best	Hagelaarweg	29	5684NW	BEST

22011	153149.0	392504.0	6.0	6.0	0.5	4.0	37447.2	Best	Mosselaarweg	15	5684NX	BEST
22012	153038.0	392540.0	6.0	6.0	0.5	4.0	26831.8	Best	Mosselaarweg	17	5684NX	BEST
34716	152725.0	392558.0	6.0	6.0	0.5	4.0	0.0	Best	Mosselaarweg	25	5684NX	BEST
22014	153607.0	392379.0	6.0	6.0	0.5	4.0	10230.0	Best	Mosselaarweg	0	5684NX	BEST
22015	154123.0	392481.0	6.0	6.0	0.5	4.0	0.0	Best	Mosselaarweg	10	5684NZ	BEST
22013	153223.0	392650.0	6.0	6.0	0.5	4.0	25890.4	Best	Mosselaarweg	0	5684NZ	BEST
28564	149135.0	390225.0	6.0	6.0	0.5	4.0	0.0	Oirschot	Koestraat	0	5688AG	OIRSCHOT
28852	150703.0	389848.0	6.0	6.0	0.5	4.0	91148.8	Oirschot	Eindhovensedijk	25	5688GN	OIRSCHOT
28855	151159.0	389630.0	6.0	6.0	0.5	4.0	20724.0	Oirschot	Hoeven	7	5688GS	OIRSCHOT
28786	150032.0	389230.0	6.0	6.0	0.5	4.0	2.7	Oirschot	Zwanenburg	1	5688GT	OIRSCHOT
28661	150757.0	389115.0	6.0	6.0	0.5	4.0	0.0	Oirschot	Oerlesedijk	2	5688GV	OIRSCHOT
28783	149272.0	388996.0	6.0	6.0	0.5	4.0	0.0	Oirschot	Wintelresedijk	4	5688GW	OIRSCHOT
28530	149819.0	388514.0	6.0	6.0	0.5	4.0	10832.6	Oirschot	Hemelrijken	1	5688GX	OIRSCHOT
28483	149715.0	392279.0	6.0	6.0	0.5	4.0	0.0	Oirschot	Evenheuvel	4	5688LZ	OIRSCHOT
28666	149637.0	391688.0	6.0	6.0	0.5	4.0	0.0	Oirschot	Oude Grintweg	64	5688MB	OIRSCHOT
28759	151257.0	393758.0	6.0	6.0	0.5	4.0	0.0	Oirschot	Termeidesteeg	2	5688MG	OIRSCHOT
34201	152194.0	392761.0	6.0	6.0	0.5	4.0	22712.8	Oirschot	Mortelsgraaf	1	5688MJ	OIRSCHOT
28603	151539.0	393373.0	6.0	6.0	0.5	4.0	456.0	Oirschot	Lopensestraat	4	5688MK	OIRSCHOT
28657	150202.0	391778.0	6.0	6.0	0.5	4.0	0.0	Oirschot	Notel	55	5688NB	OIRSCHOT
28660	150046.0	391981.0	6.0	6.0	0.5	4.0	58768.8	Oirschot	Notel	61	5688NB	OIRSCHOT
28702	150755.0	392084.0	6.0	6.0	0.5	4.0	0.0	Oirschot	Schansstraat	11	5688NC	OIRSCHOT
28704	150857.0	392217.0	6.0	6.0	0.5	4.0	71.2	Oirschot	Schansstraat	0	5688NC	OIRSCHOT
28705	150627.0	392465.0	6.0	6.0	0.5	4.0	50857.0	Oirschot	Schansstraat	0	5688NC	OIRSCHOT
28708	150834.0	392444.0	6.0	6.0	0.5	4.0	0.0	Oirschot	Schansstraat	0	5688NC	OIRSCHOT
28709	150937.0	392333.0	6.0	6.0	0.5	4.0	0.0	Oirschot	Schansstraat	0	5688NC	OIRSCHOT
28711	151121.0	392663.0	6.0	6.0	0.5	4.0	534.0	Oirschot	Schansstraat	19	5688NC	OIRSCHOT
28712	150460.0	391921.0	6.0	6.0	0.5	4.0	149.3	Oirschot	Schansstraat	3	5688NC	OIRSCHOT
28713	150507.0	391995.0	6.0	6.0	0.5	4.0	0.0	Oirschot	Schansstraat	5	5688NC	OIRSCHOT
28528	151274.0	392394.0	6.0	6.0	0.5	4.0	0.0	Oirschot	Heldersstraat	1	5688NE	OIRSCHOT
28540	151344.0	392852.0	6.0	6.0	0.5	4.0	0.0	Oirschot	De Fransman	0	5688NG	OIRSCHOT
28677	151806.0	392227.0	6.0	6.0	0.5	4.0	65362.9	Oirschot	Pallande	0	5688NH	OIRSCHOT
28679	152023.0	392423.0	6.0	6.0	0.5	4.0	0.0	Oirschot	Pallande	7	5688NH	OIRSCHOT
28755	151763.0	391414.0	6.0	6.0	0.5	4.0	0.0	Oirschot	Straten	11	5688NJ	OIRSCHOT
28757	151798.0	391838.0	6.0	6.0	0.5	4.0	0.0	Oirschot	Straten	0	5688NJ	OIRSCHOT
28496	151989.0	391120.0	6.0	6.0	0.5	4.0	7625.4	Oirschot	De Bollen	5	5688NK	OIRSCHOT
28507	151981.0	391195.0	6.0	6.0	0.5	4.0	0.0	Oirschot	De Bollen	6	5688NK	OIRSCHOT
34203	151623.0	390813.0	6.0	6.0	0.5	4.0	17495.9	Oirschot	De Leppers	1	5688NL	OIRSCHOT
28624	151017.0	390812.0	6.0	6.0	0.5	4.0	712.0	Oirschot	Montfortlaan	6	5688NM	OIRSCHOT
28797	151433.0	390751.0	6.0	6.0	0.5	4.0	3522.4	Oirschot	Bestseweg	49	5688NP	OIRSCHOT
28622	152219.0	390409.0	6.0	6.0	0.5	4.0	0.0	Oirschot	Moleneind	3	5688NR	OIRSCHOT
28529	151903.0	390334.0	6.0	6.0	0.5	4.0	0.0	Oirschot	De Braken	5	5688NT	OIRSCHOT
28761	153446.0	393966.0	6.0	6.0	0.5	4.0	854.4	Oirschot	Vering	2	5688WX	OIRSCHOT
28741	152305.0	391459.0	6.0	6.0	0.5	4.0	0.0	Oirschot	St. Antoniusweg	5	5688XK	OIRSCHOT
28742	152446.0	391332.0	6.0	6.0	0.5	4.0	29940.0	Oirschot	Sint Antoniusweg	6	5688XK	OIRSCHOT