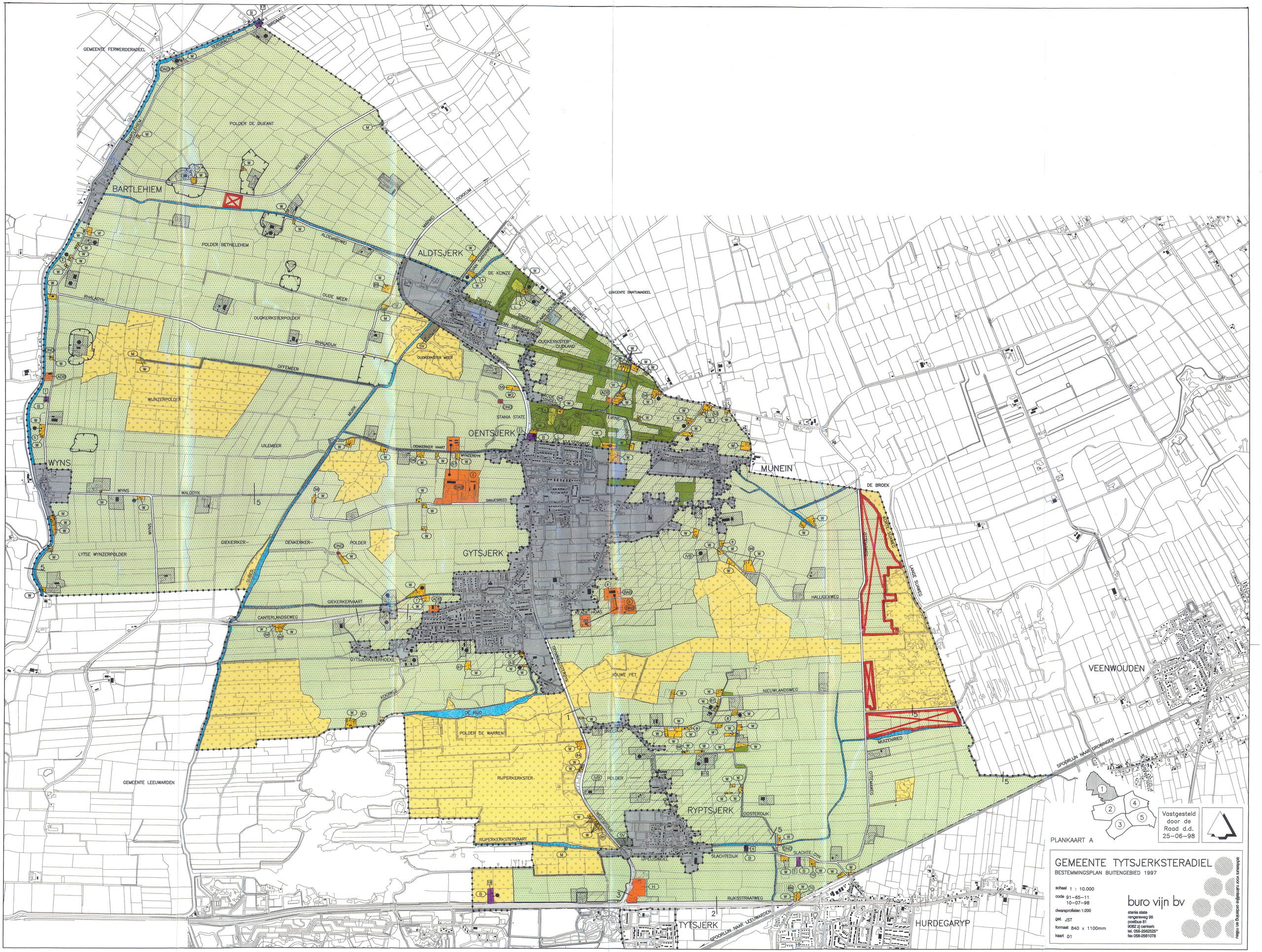
GEMEENTE FERWERDERADEEL
BROMARD
TERDRACHT
POLDER DE OLIFANT
BARTLEHIEM
WIERINGI
ALDEMEDWEI
POLDER BETHELEHEM
DOKKUM
MARNIG
ALDTSJERK
VAN SUMMEREN
DE KUNZE
ZWARTE
SINGEL
VAN SWINKWEG
OUDKERKSTER OUDLAND
GEMEENTE DANTUMADEEL
RHALADYK
OUDE MEER
OUDKERKSTERPOLDER
RHALADIJK
OFFEMEER
OUDKERKSTER MEER
WIJNZERPOLDER
MURK
STANIA STATE
OENTSJERK
UILEMEER
OENKERKER VAART
WYNZERDYK
MUNEIN
WYNS
WALODYK
SANJESREED
DE BROEK
GIEKERKER-
OENKERKER-
POLDER
GYTSJERK
LYTSE WYNZERPOLDER
SLIEDD
GIEKERKERVAART
CANTERLANDSEWEG
HALLIGENWEG
LANGE SUMREG
KORTE SUMREG
OTTEWEG
VEENWOUDEN
GYTSJERKSTERHOEKE
KOOIWEG
BOUWE PET
NIEUWLANDSWEG
DE RIJD
POLDER DE WARREN
BREEDIJK
MUZENRIED
GEMEENTE LEEUWARDEN
RIJPERKERKSTER-
POLDER
RYPTSJERK
OOSTERDIJK
RIJPERKERKSTERVAART
IJPEUSINGEL
SLACHTEDIJK
SLACHTEDIJK
RIJKSSTRAATWEG
TYTSJERK
HURDEGARYP
SPOORLIJN NAAR GRONINGEN
SPOORLIJN NAAR LEEUWARDEN
1
2
3
4
5
Vastgesteld door de Raad d.d. 25-06-98
PLANKAART A
GEMEENTE TYTSJERKSTERADIEL
BESTEMMINGSPLAN BUITENGEBIED 1997
schaal 1 : 10.000
code 91-65-11
10-07-98
dwarsprofielen 1:200
get. JST
formaat 840 x 1100mm
kaart 01
buro vijn bv
stania state
rengerseweg 98
postbus 81
9062 zj oenkerk
tel. 058-2582525*
fax 058-2561078
adviesbureau voor ruimtelijke ordening en milieu

behoort bij besluit van de Raad
~~Burgemeester en Wethouders~~
d.d. 25 JUNI 1998 no. 3
De Secretaris van de Gemeente Tytsjerksteradiel

3A6

Vastgesteld door de Raad d.d. 25-06-98

PLANKAART 9

GEMEENTE TYTSJERKSTERADIEL

BESTEMMINGSPLAN BUITENGEBIED 1997

schaal 1 : 10.000
datum 01-05-97
01-07-98
tekeninstructie 1:500
gr. 357
formaat 840 x 1100mm
kaart 01

Behoort bij de uitspraak van de Afdeling bestuursrechtspraak van 22 JAN. 2001 no. E01990135

Behoort bij de uitspraak van de Afdeling bestuursrechtspraak van

DUO VIN bv

stania state
ferwerderweg 98
postbus 81
9250 ab tersoal
tel. 0511-545835*
fax 059-3561076

Printed via Microprint Engineering - Data Landgraaf

GEBIEDSBESTEMMINGEN

ARTIKELNUMMERS OVEREENKOMSTIG DE VOORSCHRIFTEN

AGRARISCH GEBIED — 4
- bouwperceel
- IVB intensief veehouderijbedrijf toegestaan
- woudenlandschap
- SV sportvoorzieningen toegestaan
- sportkantine toegestaan
- GTB glastuinbouwbedrijf toegestaan
- wijzigingsbevoegdheid in bestemming natuurgebied
- landschapsbouw toegestaan
- karakteristiek
- B2 bedrijven toegestaan + volgnummer

NATUURGEBIED — 5
- SV sportvoorzieningen toegestaan
- karakteristiek
- ligplaats recreatiewoonschepen
- woudenlandschap
- bouwperceel
- schiphuizen toegestaan
- kampeerterrein toegestaan

BOSGEBIED — 6
- waterwinning toegestaan

OVERIGE BESTEMMINGEN

WOONDOELEINDEN — 7
- W
- B2 bedrijven toegestaan + volgnummer
- karakteristiek
- 54 volgnummer oppervlakte hoofdgebouw
- .2 maximum aantal hoofdgebouwen
- kampeerterrein toegestaan

RECREATIEWONINGEN — 8
- R
- karakteristiek
- > grotere oppervlakte toegestaan

AGRARISCH DIENSTVERLENENDE BEDRIJVEN — 9
- ADB
- 2 twee bedrijfswoningen toegestaan

BIJZONDERE AGRARISCHE BEDRIJVEN — 10
- BAB
- II klasse-aanduiding

BEDRIJFSDOELEINDEN — 11
- B
- * verkooppunt van motorbrandstoffen toegestaan
- 8 volgnummer

HORECADOELEINDEN — 12
- H

DOELEINDEN VAN NUTSVOORZIENING EN ENERGIEWINNING — 13
- OND
- 1 tussenstation electriciteitsvoorziening toegestaan
- 2 aardgasbehandelingsstation toegestaan
- 3 locatie aardgaswinning

MOLEN — 14
- M

LANDGOED — 15
- L
- 1 volgnummer

ZANDWINNING EN –OPSLAG — 16

VERKEERSDOELEINDEN — 17
- landschappelijk waardevolle wegen of paden

SPOORWEGDOELEINDEN — 18
- spoorwegstation toegestaan

WATER — 19
- liggelegenheid toegestaan
- LP ligplaats recreatiewoonschip

AANVULLENDE BESTEMMINGEN

ARTIKELNUMMERS OVEREENKOMSTIG DE VOORSCHRIFTEN

GRONDWATERBESCHERMINGSGEBIED — 20

AANDACHTSZONE VAARWEGEN — 21
- 70 afstand in meters aan weerszijden vaarweg

AANDACHTSZONE INDUSTRIELAWAAI — 22
- I zone industrieterrein

AANDACHTSZONE VLIEGTUIGLAWAAI — 23
- II zone luchtvaartterrein

AANDACHTSZONE WEGVERKEERSLAWAAI — 24
- 20 afstand in meters aan weerszijden weg

AANDACHTSZONE SPOORWEGLAWAAI — 25
- 50 afstand in meters aan weerszijden spoorweg

OPENBARE NUTSLEIDINGEN — 26
- hoofdwaterleiding, 5 meter bebouwingsvrije zone uit hart van de leiding
- hoofdgasleiding, 5 meter bebouwingsvrije zone uit hart van de leiding
- hoogspanningsleiding, 30 meter bebouwingsvrije zone uit hart van de leiding
- rioolpersleiding, 5 meter bebouwingsvrije zone uit hart van de leiding

ARCHEOLOGISCH EN CULTUURLANDSCHAPPELIJK WAARDEVOL GEBIED — 27

VERKLARING

- GEBIEDEN DIE NIET TOT HET BUITENGEBIED GEREKEND WORDEN
- TOPOGRAFISCHE ONDERGROND
- BESTEMMINGSGRENS
- GRENS VAN HET PLAN
- AFBREEKLIJN
- KOPPELINGSTEKEN BOUWPERCEEL

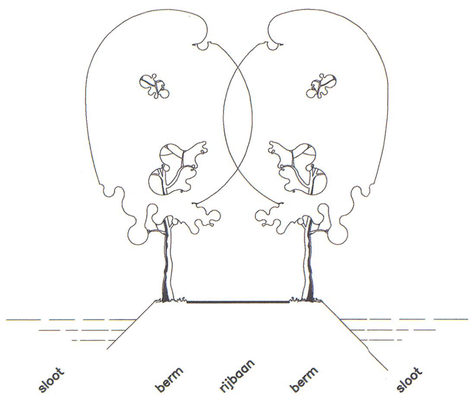

STANDAARD DWARSPROFIEL

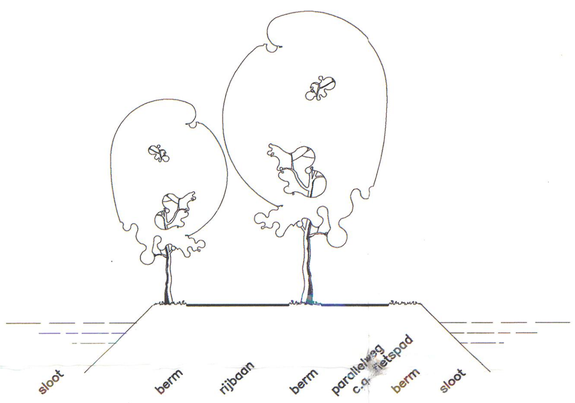

1

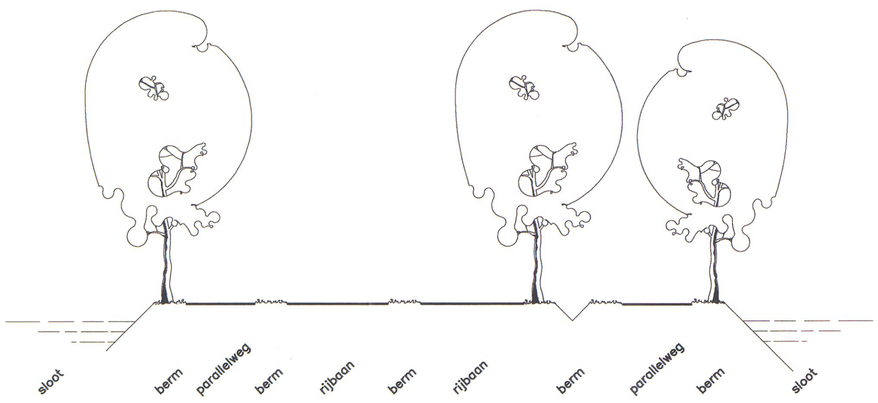

2

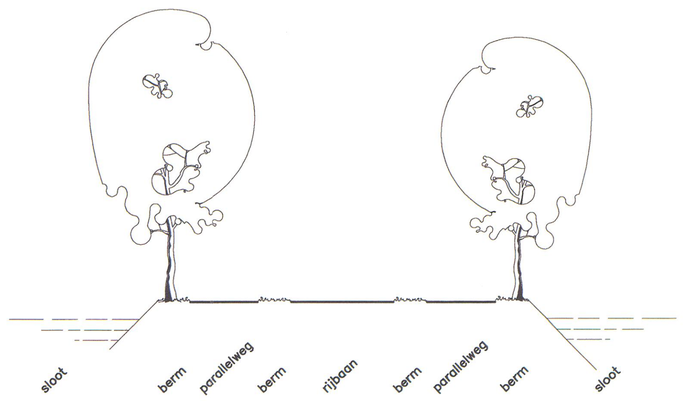

3

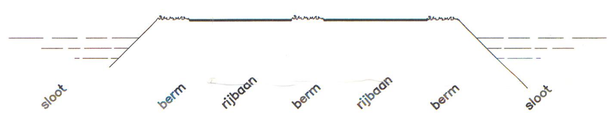

4

Goedgekeurd door **Gedeputeerde Staten van Fryslân** bij besluit van heden, nummer MO/98-78713B3 behoudens de in rood doorgehaalde delen van de plankaart en voorschriften

Leeuwarden, 11 februari 1999

Voorzitter,

Loco-griffier,



5

Vastgesteld door de Raad d.d. 25–06–98

RENVOOI

GEMEENTE TYTSJERKSTERADIEL

BESTEMMINGSPLAN BUITENGEBIED 1997

schaal 1 : 10.000
code 91–65–11
10–07–98
dwarsprofielen 1 : 200
get. JST
formaat 740 x 840
tekening 06

buro vijn bv
adviseurs voor ruimtelijke ordening en milieu
stania state
rengersweg 98
postbus 81
9062 zj oenkerk
tel. 058 - 2562525*
fax 058 - 2561078