OVERZICHT SITUATIE

schaal 1:500

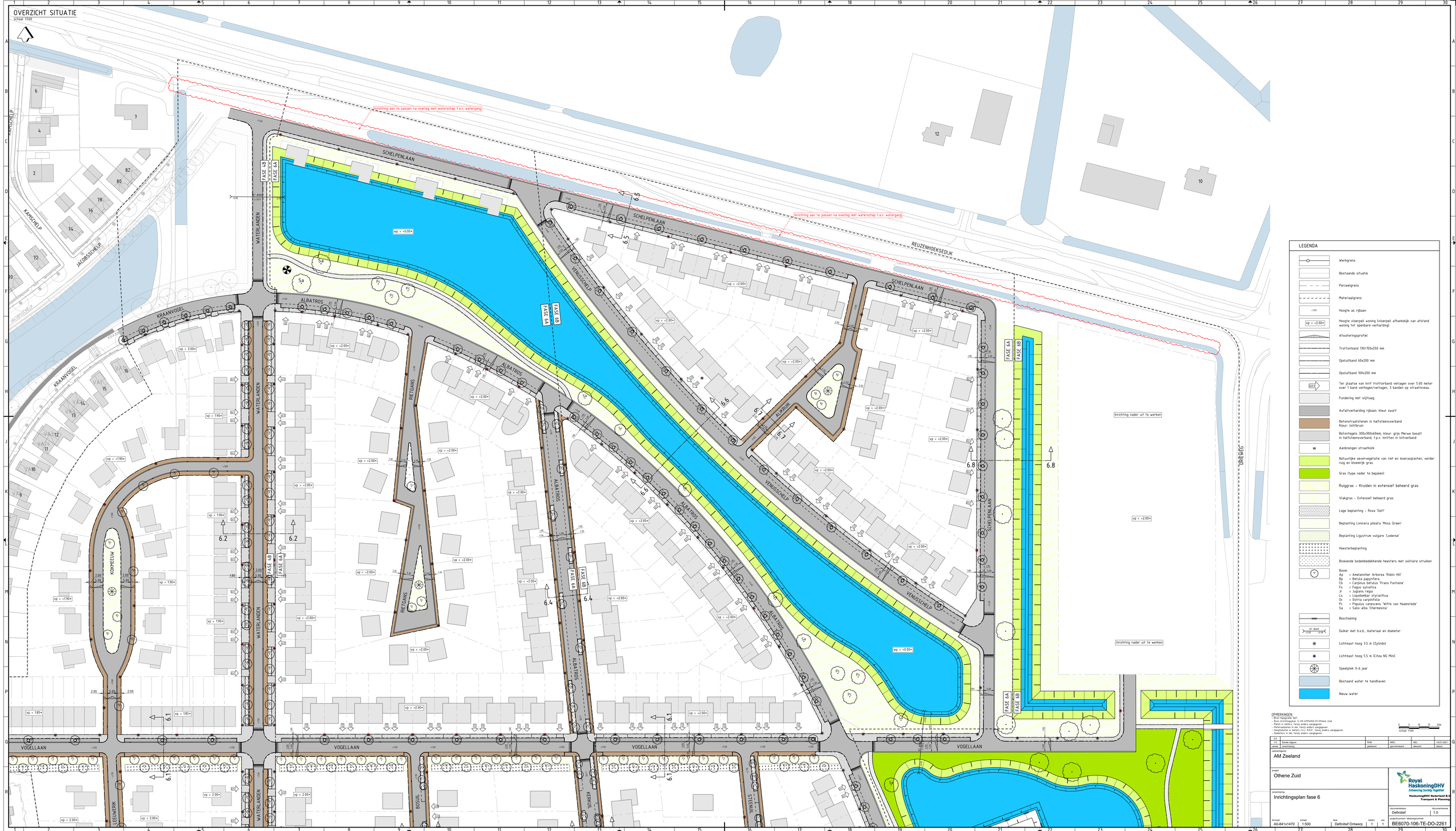

LEGENDA

- Werkgrens
- Bestaande situatie
- Perceelgrens
- Materiaalgrens
- +150 Hoogte as rijbaan
- vp = +2.00+ Hoogte vloerpeil woning (vloerpeil afhankelijk van afstand woning tot openbare verharding)
- Afwateringsprofiel
- Trottoirband 130/150x250 mm
- Opsluitband 60x200 mm
- Opsluitband 100x200 mm
- 2x+2 Ter plaatse van inrit trottoirband verlagen over 5.00 meter over 1 band verhogen/verlagen, 3 banden op straatniveau
- Fundering met slijtlaag
- Asfaltverharding rijbaan: kleur zwart
- Betonstraatstenen in halfsteensverband Kleur: lichtbruin
- Betontegels 300x300x60mm, kleur: grijs Merwe basalt in halfsteensverband, t.p.v. inritten in linterband
- Aanbrengen straatkolk
- Natuurlijke oevervegetatie van riet en moerasplanten, verder ruig en bloemrijk gras
- Gras (type nader te bepalen)
- Ruiggras - Kruiden in extensief beheerd gras
- Vlakgras - Extensief beheerd gras
- Lage beplanting - Rosa 'Golf'
- Beplanting Lonicera pileata 'Moss Green'
- Beplanting Ligustrum vulgare 'Lodense'
- Heesterbeplanting
- Bloeiende bodembedekkende heesters met solitaire struiken
- Boom:
  - Ag = Amelanchier Arborea 'Robin Hill'
  - Bp = Betula papyrifera
  - Cb = Carpinus betulus 'Frans Fontaine'
  - Fs = Fagus sylvatica
  - Jr = Juglans regia
  - Ls = Liquidambar styraciflua
  - Oc = Ostria carpinifolia
  - Pc = Populus canescens 'Witte van Haamstede'
  - Sa = Salix alba 'Chernessina'
- Beschoeiing
- Ø1.8600 / 1:50 / 1:50 Duiker met b.o.b., materiaal en diameter
- Lichtmast hoog 3.5 m (Zylindo)
- Lichtmast hoog 5.5 m (Citea NG Mini)
- Speelplek 0-6 jaar
- Bestaand water te handhaven
- Nieuw water

OPMERKINGEN:
- Bron topografie: BGT
- Bron verschroeiingsplan: S-VK-ATH0250-01-Othene Zuid
- Maten in meters, tenzij anders aangegeven
- Hoogtematen in meters T.o.v. N.A.P., tenzij anders aangegeven
- Hoogtekaarten in meters T.o.v. N.A.P., tenzij anders aangegeven
- Diameters in mm, tenzij anders aangegeven

schaal 1:500

rev.	omschrijving	tek.	MSC	ADL	14-01-2021
versie	omschrijving	getekend	gecontroleerd	akkoord	datum
1.0	Eerste uitgave	NVB	MSC	ADL	14-01-2021

opdrachtgever
AM Zeeland

project
Othene Zuid

omschrijving
Inrichtingsplan fase 6

Royal HaskoningDHV
Enhancing Society Together
HaskoningDHV Nederland B.V.
Transport & Planning

documentstatus: Definitief
documentversie: 1.0

formaat	schaal	fase		blad	van
A0-841x1470	1:500	Definitief Ontwerp	1	1	1

onderwerpnummer / tekeningnummer
BE6070-106-TE-DO-2261

OVERZICHT SITUATIE

schaal 1:500

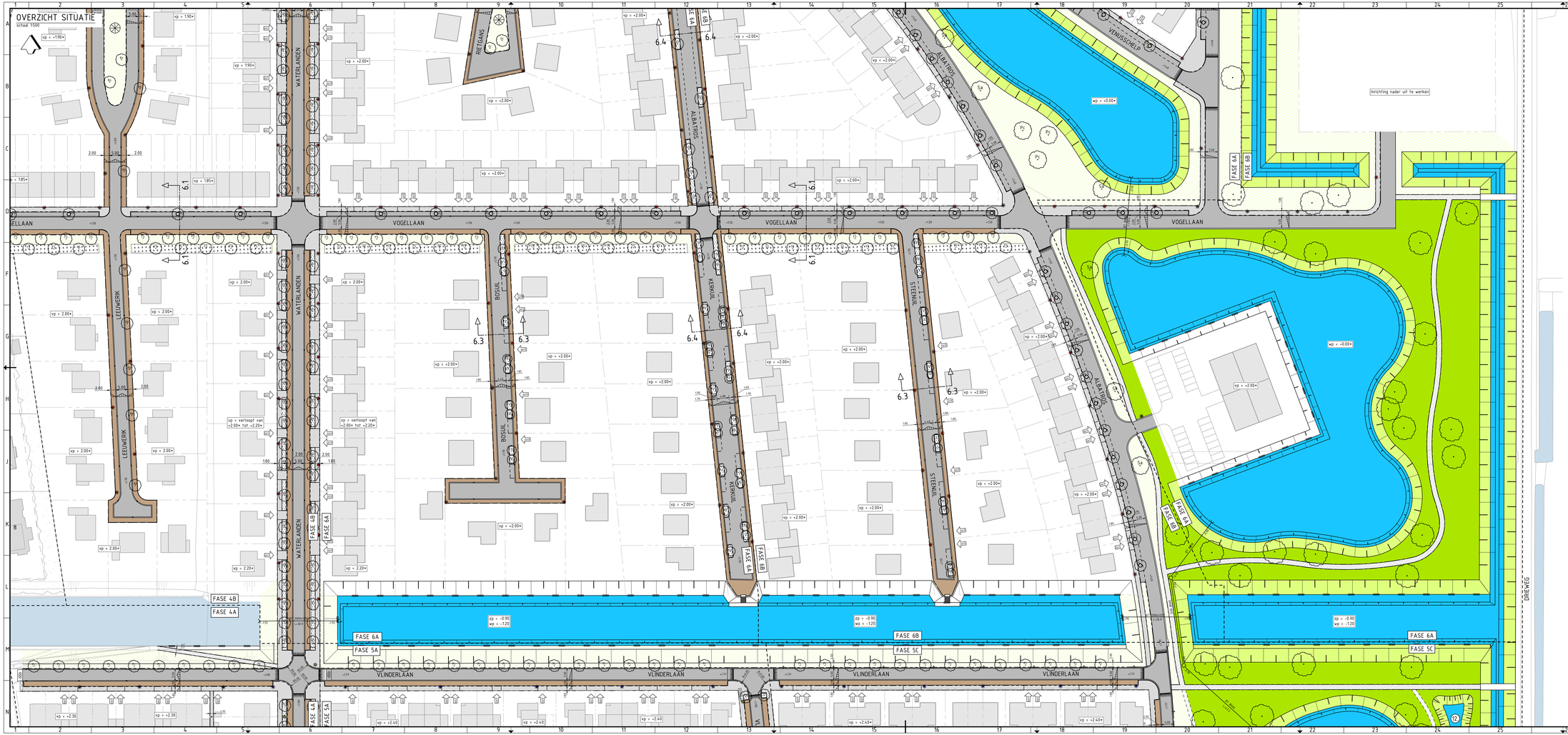

LEGENDA

- Werkgrens
- Bestaande situatie
- Perceelgrens
- Materialgrens
- +150 Hoogte as rijbaan
- vp = +2.00* Hoogte vloerpeil woning (vloerpeil afhankelijk van afstand woning tot openbare verharding)
- Afwateringsprofiel
- Trottoirband 130/150x250 mm
- Opsluitband 60x200 mm
- Opsluitband 100x200 mm
- 5%** Ter plaatse van in/uit trottoirband verlagen over 5.00 meter over 1 band verhogen/verlagen, 3 banden op straatniveau
- Fundering met slijtlaag
- Asfaltverharding rijbaan: kleur: zwart
- Betonstraatstenen in halfsteensverband Kleur: lichtbruin
- Betontegels 300x300x60mm, kleur: grijs Merwe basalt in halfsteensverband, f.p.v. inritten in liniverband
- Aanbrengen straatkolk
- Natuurlijke oevervegetatie van riet en moerasplanten, verder ruig en bloemrijk gras
- Gras (type nader te bepalen)
- Ruiggras - Kruiden in extensief beheerd gras
- Vlakgras - Extensief beheerd gras
- Lage beplanting - Rosa 'Golf'
- Beplanting Lonicera pileata 'Moss Green'
- Beplanting Ligustrum vulgare 'Lodense'
- Heesterbeplanting
- Bloeiende bodembedekkende heesters met solitaire struiken
- Boom
  - Ag = Amelanchier Arborea 'Robin Hill'
  - Bp = Betula papyrifera
  - Cb = Carpinus betulus 'Frans Fontaine'
  - Fs = Fagus sylvatica
  - Jr = Juglans regia
  - Ls = Liquidambar styraciflua
  - Oc = Ostria carpinifolia
  - Pc = Populus canescens 'Witte van Haamsfede'
  - Sa = Salix alba 'Chernesina'
- Beschoeiing
- 01.0[0] 0.90 / 0.90 Duiker met b.o.b., materiaal en diameter
- Lichtmast hoog 3.5 m (Zylindo)
- Lichtmast hoog 5.5 m (Cifwa NG Mini)
- Speeltoestel 0-6 jaar
- Bestaand water te handhaven
- Nieuw water

OPMERKINGEN:
- Bron topografie: BGT
- Bron inrichtingsplan: S-VK-STRUSS-01-Othene Zuid
- Maten in meters, tenzij anders aangegeven
- Hoogtes in meters t.o.v. N.A.P., tenzij anders aangegeven
- Hoogtekaart in meters t.o.v. N.A.P., tenzij anders aangegeven
- Diameters in mm, tenzij anders aangegeven

0 5 10 15 20m
schaal 1:500

1.0	Eerste uitgave	NVB	MSC	AEL	14-01-2021
versie	omschrijving	getekend	gecontroleerd	akkoord	datum

opdrachtgever
AM Zeeland

project
Othene Zuid

omschrijving
Inrichtingsplan fase 6

Royal HaskoningDHV
Enhancing Society Together
HaskoningDHV Nederland B.V.
Transport & Planning

documentstatus: Definitief
documentversie: 1.0

formaat: A1-841x1470 | schaal: 1:500 | fase: Definitief Ontwerp | blader: 1 | van: 1

projectnummer / tekeningnummer: BE6070-106-TE-DO-2262

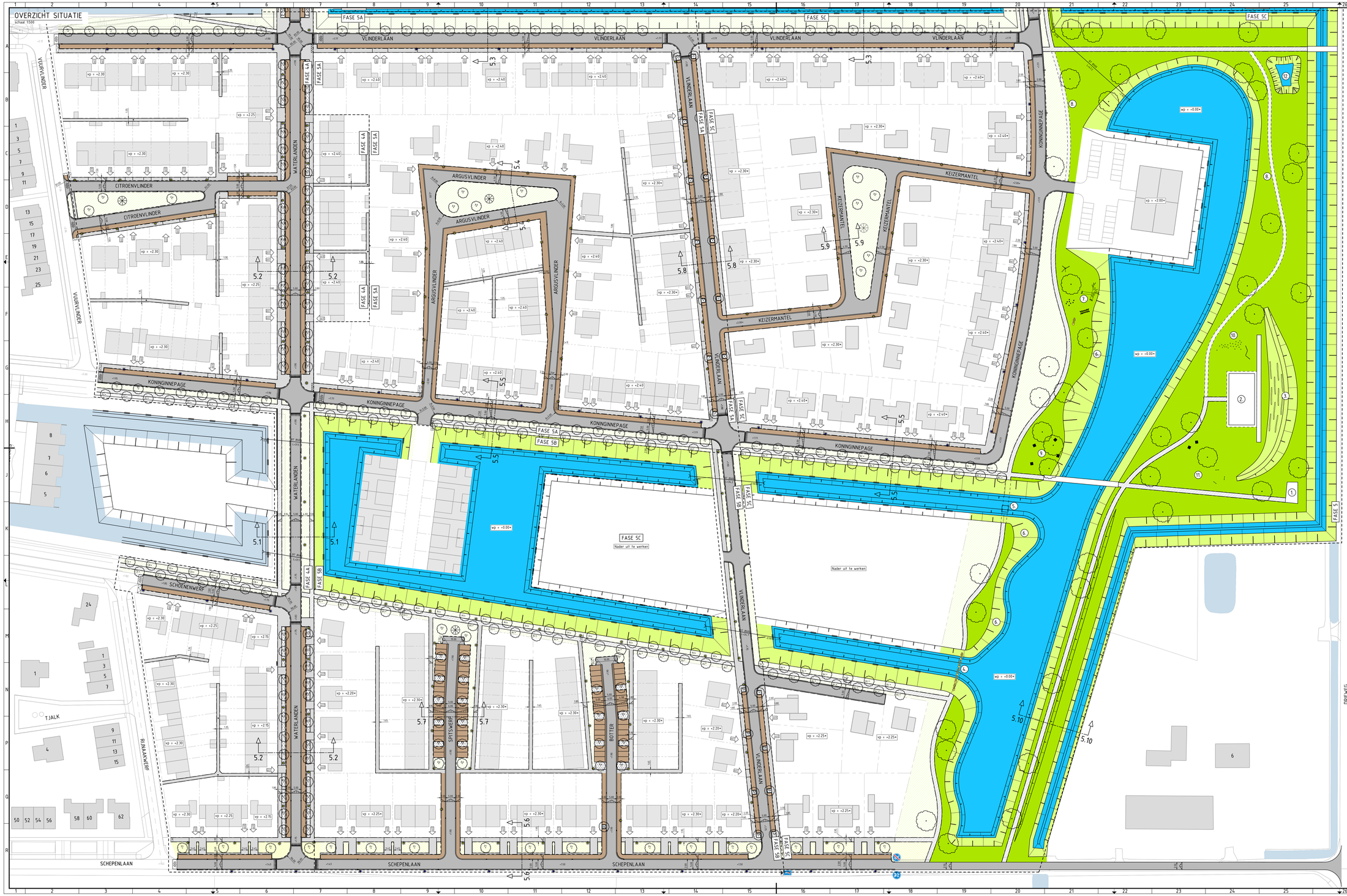

LEGENDA

- Werkgrens
- Bestaande situatie
- Perceelgrens
- Materiaalgrens
- +1.50 Hoogte as rijbaan
- vp = +2.00+ Hoogte vloerpeil woning (vloerpeil afhankelijk van afstand woning tot openbare verharding)
- Afwateringsprofiel
- Trottoirband 130/150x250 mm
- Opsluitband 150x250 mm
- Opsluitband 60x200 mm
- Opsluitband 100x200 mm
- Uitstroomopening middels inritvertooobanden 130/150x250mm +-> 150x130mm (1 mt)
- Ter plaatse van inrit trottoirband verlagen over 5.00 meter over 1 band verhogen/verlagen, 3 banden op straatniveau
- Fundering met slijtlaag
- Asfaltverharding rijbaan: kleur zwart
- Betonstraatstenen in halfsteensverband Kleur: lichtbruin
- Betonhegels 300x300x60mm, kleur: grijs Merwe basalt in halfsteensverband, t.p.v. inritten in lintverband
- Aanbrengen straatkolk
- Oever met grastalud met oeverbescherming
- Gras (type nader te bepalen)
- Ruiggras - Kruiden in extensief beheerd gras
- Vlakgras - Extensief beheerd gras
- Lage beplanting - Spiraea 'Genpei'
- Boom
  - Aa = Amelanchier Arborea 'Robin Hill'
  - Ac = Alnus Cordata
  - AcC = Acer campestre 'Elsrijk'
  - Cb = Carpinus betulus 'Frans Fontaine'
  - Pc = Populus canescens 'Witte van Haamstede'
  - Pr = Populus alba 'Raket'
- Beschoeiing
- BT Ø400 L=10.0 Duiker met b.o.b., materiaal en diameter
- Lichtmast hoog 3.5 m (Zylindo)
- Lichtmast hoog 5.5 m (Citea NG Mini)
- Speelplek 0-6 jaar
- Bestaand water te handhaven
- Nieuw water
- 2 Landschapsinrichting:
  1. Uitkijkpunt
  2. Speekoos met sportloper
  3. Boomstamtribune
  4. Stapstenen
  5. Trekpontje
  6. Speeloever
  7. Natuurlijk spelen
  8. Informeel schelpenpad
  9. Picknickbank
  10. Trimparcours
  11. Natuurlijk sport- en speellandschap
  12. Paddenpoel (nader uit te werken)

OPMERKINGEN:
- Bron topografie: BGT
- Bron inrichtingsplan: S-VK-4170-050-01-Othene Zuid
- Maten in meters, tenzij anders aangegeven
- Oppervlaktes in m², tenzij anders aangegeven
- Hoogtelijnen in meters T.o.v. N.A.P., tenzij anders aangegeven
- Diameters in mm, tenzij anders aangegeven

schaal 1:500

0.3	Aanvraaztekening Bodem en Oplossen	NVB	AEL	AEL	28-01-2021
0.2	Opmerkingen gemaakte d.d 14-12-2020 verwerkt	NVB	AEL	AEL	14-01-2021
0.1	Eerste objecten	NVB	AEL	AEL	03-12-2020
versie	omschrijving	gekeurd	gecontroleerd	akkoord	datum

opdrachtgever
AM Zeeland

project
Othene Zuid

omschrijving
Inrichtingsplan fase 5 - A, B en C

Royal HaskoningDHV
Enhancing Society Together
HaskoningDHV Nederland B.V.
Transport & Planning

documentstatus	documentversie
Definitief	2.0

formaat	schaal	fase	blad nr	van
A0-841x1470	1:500	Definitief Ontwerp	1	1

projectnummer / tekeningnummer
BE6070-106-TE-DO-2251

[Lege A3 pagina – liggend -ten behoeve van dubbelzijdig afdrukken]