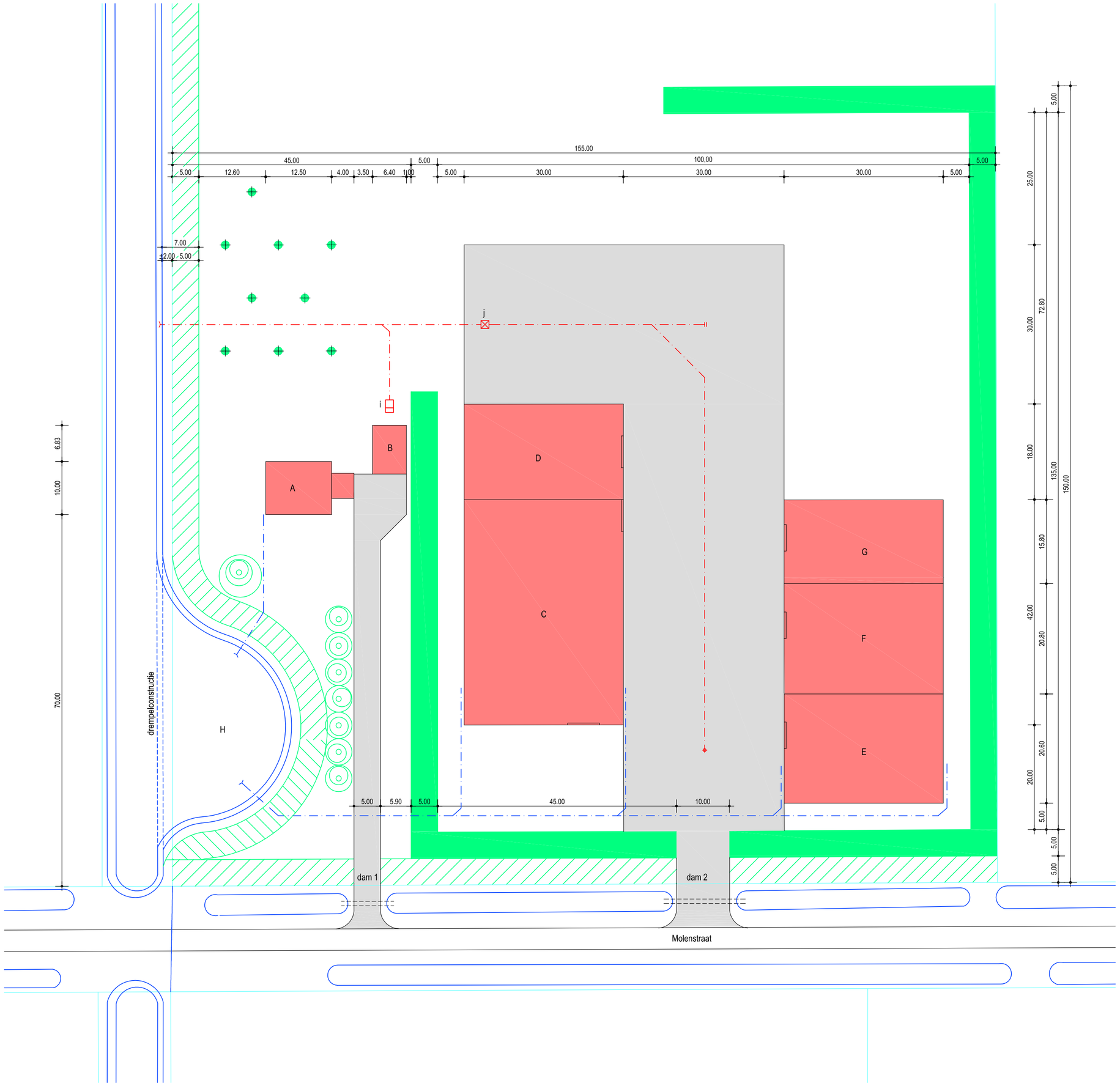

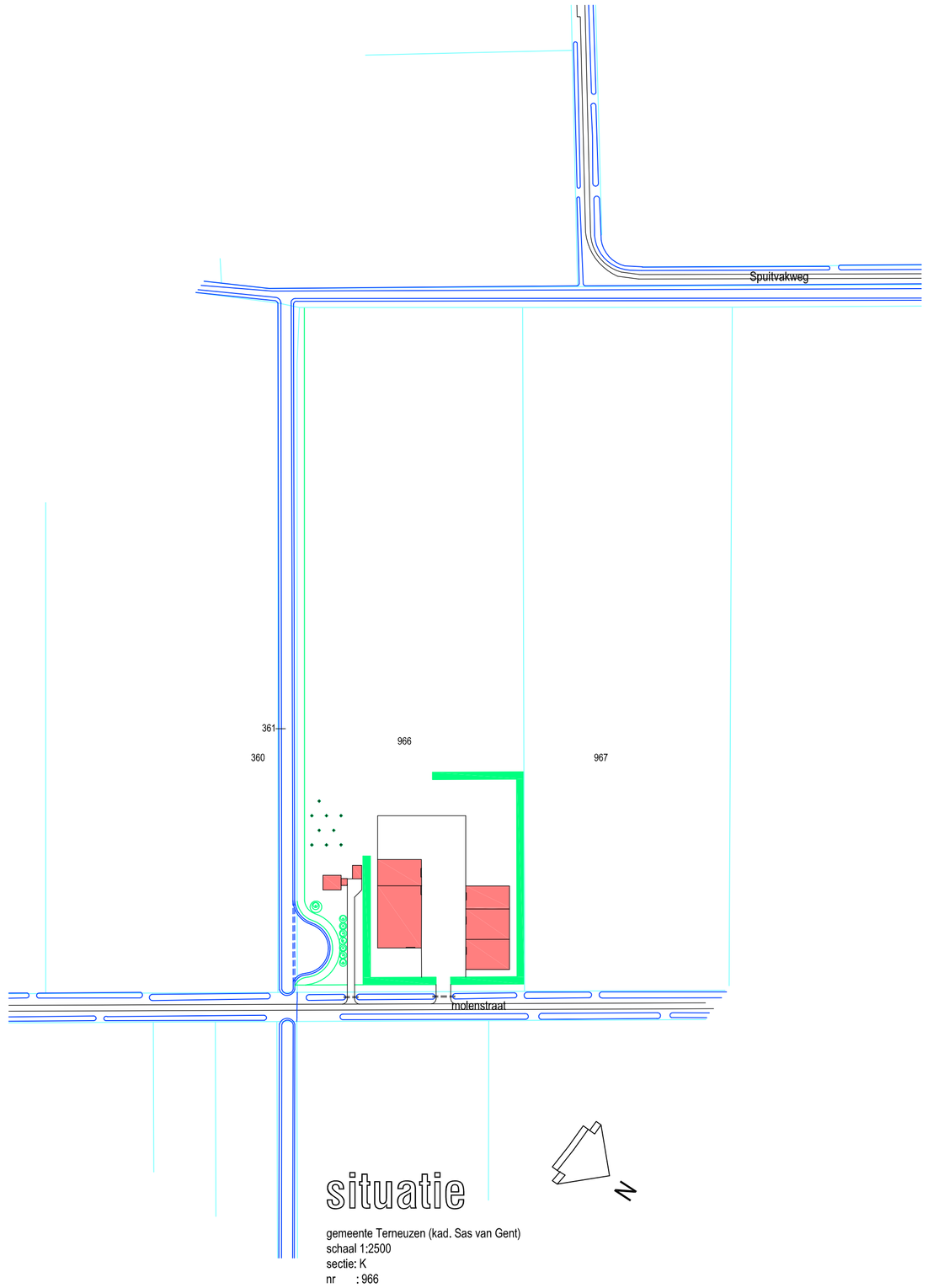

terreinplan

schaal 1:500

renvooi

A	woning	zie blad B02-B03
B	wagenhuis	zie blad B04
C	werktuigloods	zie tek. Altez
D	werkplaats	zie tek. Altez
E	koelcel 1	zie tek. Altez
F	koelcel 2	zie tek. Altez
G	koelcel 3	zie tek. Altez

dam 1-2 nieuwe uitrtl- duiker Ø500
H blusvijver (volgens nader inrichtingstekening, overstort en blusaansluiting)
i IBA
j bezinkput

HWA riolering
terrein riolering (verharding)

singel
onderhoudsstrook
terrein verharding
linde (rij)
treurwilg
hoogstam fruit

bouwblokoppervlak = 2 ha
excl. singel grenzend aan perceelgrens en onderhoudsstrook
excl. onderhoudsstrook
incl. blusvijver

Schematische doorsnede over blusvijver !:50

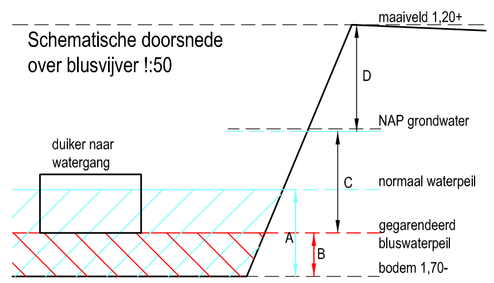

A = ±1mtr
B = 0,5mtr
C = waterpeil = 1,35mtr
D = grondwater niveau = 1,20mtr t.o.v. maaiveld

Project: nieuwe boerderij aan de Molenstraat ongenummerd te Westdorpe
i.o.v. Vervaet Thomaes CV Molenstraat 60 4554 LT Westdorpe

Bestektekening

Blad B01

terreinplan-situatie

Schaal:	1/500 1/2500	Getekend:	G.Roos	Gewijzigd:	Nr.	Paraaf
Datum:	13-04-2016	formaat:	A1	04-05-2016		
				23-06-2016		

F.Schirris architect
Roskamstraat 10 4564 EK St.Jansteen tel. 0114-316635