

# AERIUS CALCULATOR

Dit document bevat resultaten van een stikstofdepositieberekening met AERIUS Calculator. U dient dit document te gebruiken ter onderbouwing van een vergunningaanvraag in het kader van de Natuurbeschermingswet 1998.

De resultaten geven de stikstofeffecten van deze activiteit weer voor haar omgeving. Tot de omgeving behoren zowel Natura 2000-gebieden als beschermde natuurmonumenten. Calculator maakt enkel voor de PAS-gebieden inzichtelijk welke stikstofgevoelige habitattypen er voor komen en op welke hiervan een effect is. Op basis hiervan is aangegeven voor hoeveel hectares ontwikkelingsruimte benodigd is.

De berekening op basis van stikstofemissies gaat uit van de componenten ammoniak ( $\text{NH}_3$ ) en stikstofoxide ( $\text{NO}_x$ ), of één van beide. Hiermee is de depositie van de activiteit berekend en uitgewerkt.

Wilt u verder rekenen of gegevens wijzigen? Importeer de pdf dan in de Calculator.

Berekening kabeltracé TenneT Zaltbommel-Druten

- ▶ Kenmerken
- ▶ Emissie
- ▶ Depositie natuurgebieden
- ▶ Depositie habitattypen

Verdere toelichting over deze PDF kunt u vinden in een bijbehorende leeswijzer. Deze leeswijzer en overige documentatie is te raadplegen via: [www.aerius.nl](http://www.aerius.nl).

# AERIUS CALCULATOR

## Contact

Rechtspersoon	Inrichtingslocatie
TenneT TSO B.V.	Zaltbommel - Druten / Tiel, xxxx Zaltbommel - Druten / Tiel

## Activiteit

Omschrijving	AERIUS kenmerk
Kabelverbinding Zaltbommel - Druten / Tiel	RmkHvmzreTsc

Datum berekening	Rekenjaar
16 december 2016, 09:54	2017

Tijdelijk project, startjaar	Duur in jaren
2017	1

## Totale emissie

Situatie 1	
NOx	9.348,92 kg/j
NH <sub>3</sub>	< 1 kg/j

## Depositie

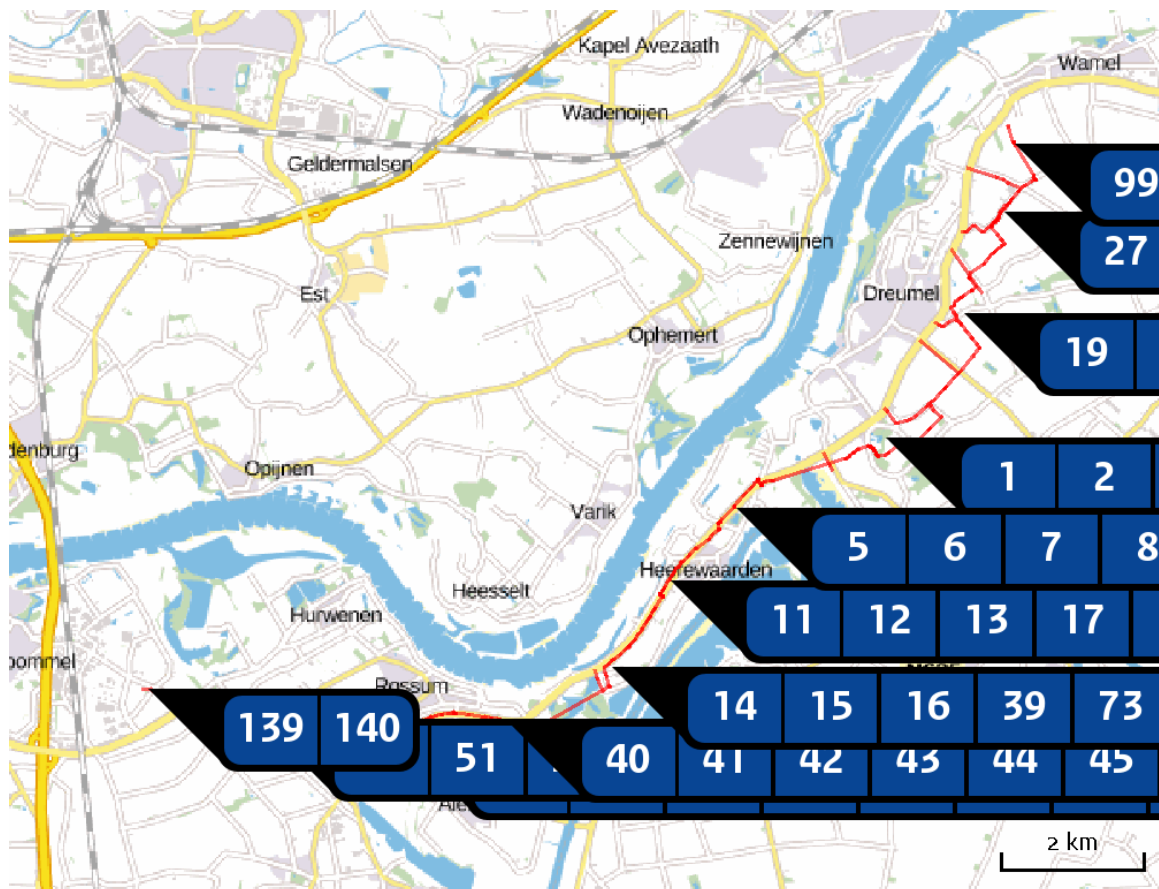
Hectare met  
hoogste project-  
bijdrage (mol/ha/j)

Natuurgebied	Provincie
-	-
Situatie 1	
-	

## Toelichting

N-depositieberekeningen t.g.v. aanleg van ondergrondse 150kV kabelverbinding tuseen Zaltbommel en Druten / Tiel

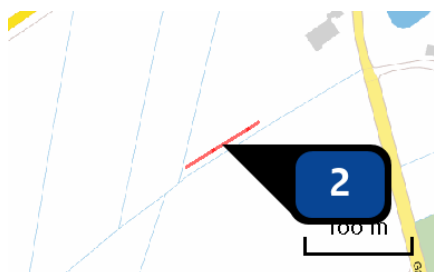
Locatie  
kabeltracé TenneT  
Zaltbommel-  
Druuten



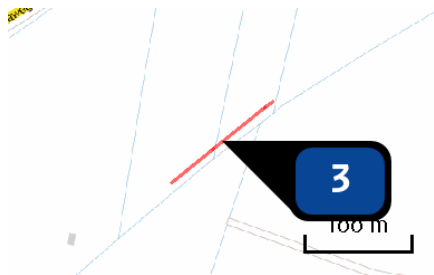
Emissie  
(per bron)  
kabeltracé TenneT  
Zaltbommel-  
Druuten



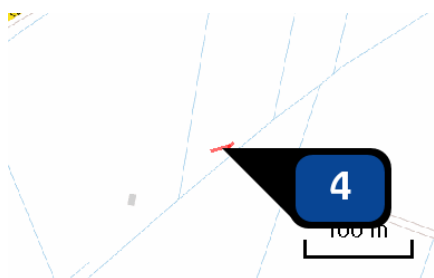
Naam **dieselmaterieel\_ontgraven**  
 Locatie (X,Y) **157929, 426974**  
 Uitstoothoogte **4,0 m**  
 Warmteinhoud **0,035 MW**  
 Temporele variatie **Continue emissie**  
 NOx **232,00 kg/j**



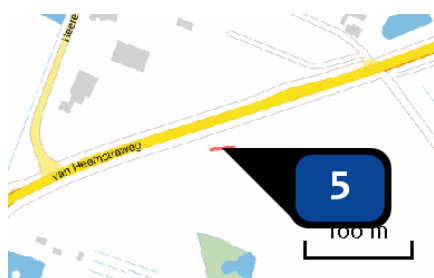
Naam **dieselmaterieel\_ontgraven**  
 Locatie (X,Y) **157498, 427020**  
 Uitstoothoogte **4,0 m**  
 Warmteinhoud **0,035 MW**  
 Temporele variatie **Continue emissie**  
 NOx **27,00 kg/j**



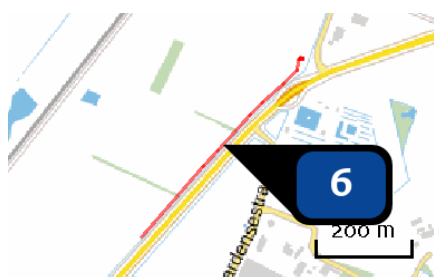
Naam **dieselmaterieel\_ontgraven**  
 Locatie (X,Y) **157410, 426957**  
 Uitstoothoogte **4,0 m**  
 Warmteinhoud **0,035 MW**  
 Temporele variatie **Continue emissie**  
 NOx **41,00 kg/j**



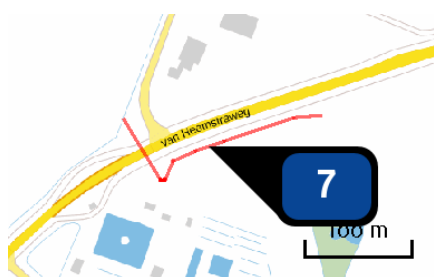
Naam **dieselmaterieel\_ontgraven**  
 Locatie (X,Y) **157354, 426915**  
 Uitstoothoogte **4,0 m**  
 Warmteinhoud **0,035 MW**  
 Temporele variatie **Continue emissie**  
 NOx **7,00 kg/j**



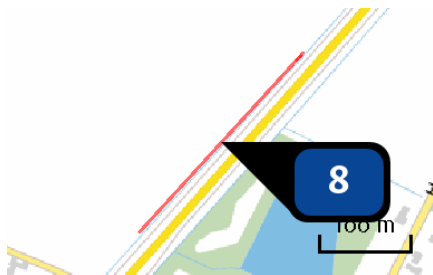
Naam **dieselmaterieel\_ontgraven**  
 Locatie (X,Y) **156329, 426609**  
 Uitstoothoogte **4,0 m**  
 Warmteinhoud **0,035 MW**  
 Temporele variatie **Continue emissie**  
 NOx **7,00 kg/j**



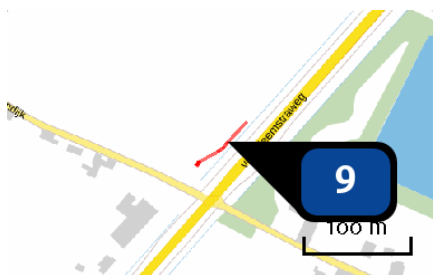
Naam **dieselmaterieel\_ontgraven**  
 Locatie (X,Y) **155961, 426439**  
 Uitstoothoogte **4,0 m**  
 Warmteinhoud **0,035 MW**  
 Temporele variatie **Continue emissie**  
 NOx **174,00 kg/j**



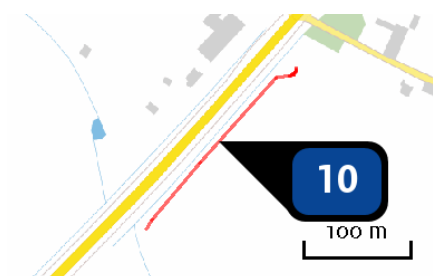
Naam **dieselmaterieel\_ontgraven**  
 Locatie (X,Y) **156214, 426579**  
 Uitstoothoogte **4,0 m**  
 Warmteinhoud **0,035 MW**  
 Temporele variatie **Continue emissie**  
 NOx **80,00 kg/j**



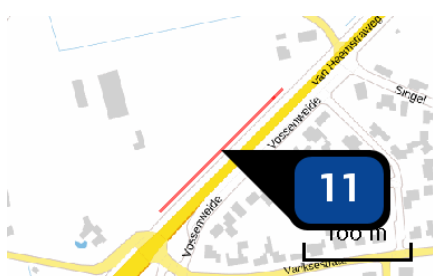
Naam **dieselmaterieel\_ontgraven**  
 Locatie (X,Y) **155704, 426151**  
 Uitstoothoogte **4,0 m**  
 Warmteinhoud **0,035 MW**  
 Temporele variatie **Continue emissie**  
 NOx **91,00 kg/j**



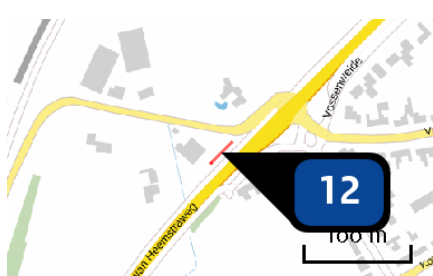
Naam **dieselmaterieel\_ontgraven**  
 Locatie (X,Y) **155598, 426035**  
 Uitstoothoogte **4,0 m**  
 Warmteinhoud **0,035 MW**  
 Temporele variatie **Continue emissie**  
 NOx **21,00 kg/j**



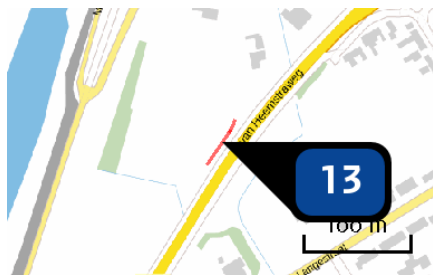
Naam **dieselmaterieel\_ontgraven**  
 Locatie (X,Y) **155508, 425862**  
 Uitstoothoogte **4,0 m**  
 Warmteinhoud **0,035 MW**  
 Temporele variatie **Continue emissie**  
 NOx **72,00 kg/j**



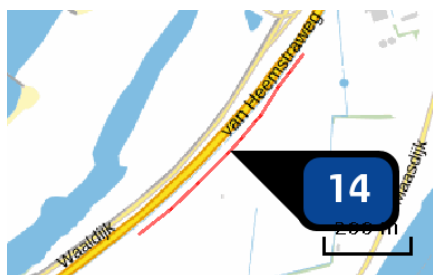
Naam **dieselmaterieel\_ontgraven**  
 Locatie (X,Y) **155200, 425602**  
 Uitstoothoogte **4,0 m**  
 Warmteinhoud **0,035 MW**  
 Temporele variatie **Continue emissie**  
 NOx **55,00 kg/j**



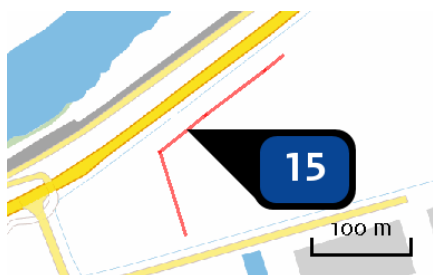
Naam **dieselmaterieel\_ontgraven**  
 Locatie (X,Y) **155068, 425470**  
 Uitstoothoogte **4,0 m**  
 Warmteinhoud **0,035 MW**  
 Temporele variatie **Continue emissie**  
 NOx **9,00 kg/j**



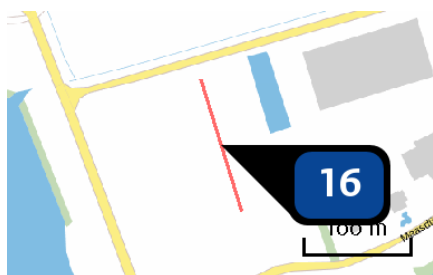
Naam **dieselmaterieel\_ontgraven**  
 Locatie (X,Y) **154970, 425354**  
 Uitstoothoogte **4,0 m**  
 Warmteinhoud **0,035 MW**  
 Temporele variatie **Continue emissie**  
 NOx **16,00 kg/j**



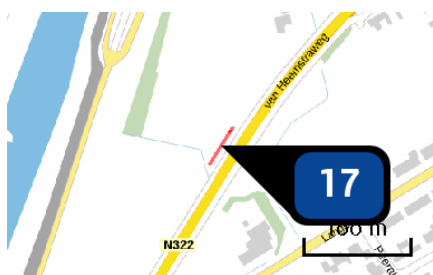
Naam **dieselmaterieel\_ontgraven**  
 Locatie (X,Y) **154332, 424306**  
 Uitstoothoogte **4,0 m**  
 Warmteinhoud **0,035 MW**  
 Temporele variatie **Continue emissie**  
 NOx **192,00 kg/j**



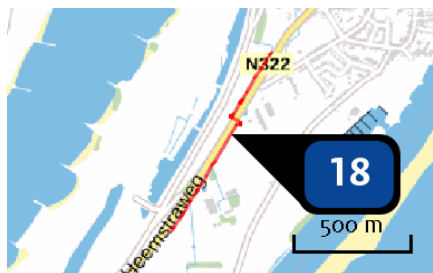
Naam **dieselmaterieel\_ontgraven**  
 Locatie (X,Y) **153994, 424013**  
 Uitstoothoogte **4,0 m**  
 Warmteinhoud **0,035 MW**  
 Temporele variatie **Continue emissie**  
 NOx **84,00 kg/j**



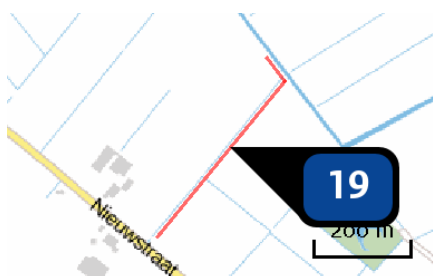
Naam **dieselmaterieel\_ontgraven**  
 Locatie (X,Y) **154025, 423804**  
 Uitstoothoogte **4,0 m**  
 Warmteinhoud **0,035 MW**  
 Temporele variatie **Continue emissie**  
 NOx **44,00 kg/j**



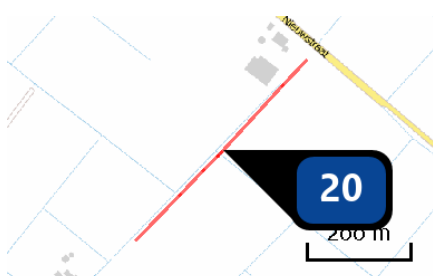
Naam **dieselmaterieel\_ontgraven**  
 Locatie (X,Y) **154945, 425317**  
 Uitstoothoogte **4,0 m**  
 Warmteinhoud **0,035 MW**  
 Temporele variatie **Continue emissie**  
 NOx **14,00 kg/j**



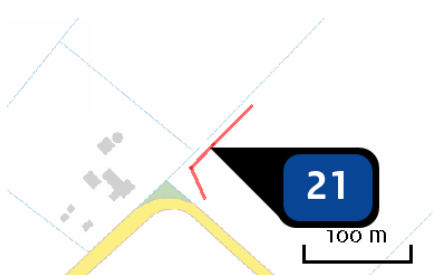
Naam **dieselmaterieel\_ontgraven**  
 Locatie (X,Y) **154755, 424942**  
 Uitstoothoogte **4,0 m**  
 Warmteinhoud **0,035 MW**  
 Temporele variatie **Continue emissie**  
 NOx **332,00 kg/j**



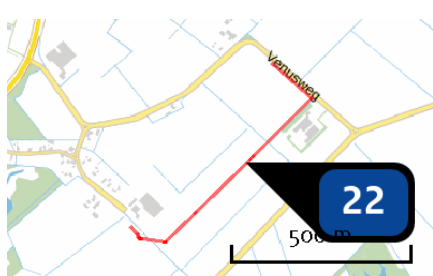
Naam **dieselmaterieel\_ontgraven**  
 Locatie (X,Y) **159112, 428317**  
 Uitstoothoogte **4,0 m**  
 Warmteinhoud **0,035 MW**  
 Temporele variatie **Continue emissie**  
 NOx **162,00 kg/j**



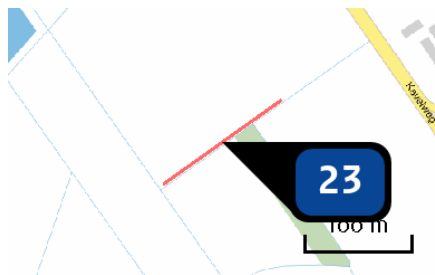
Naam **dieselmaterieel\_ontgraven**  
 Locatie (X,Y) **158755, 427913**  
 Uitstoothoogte **4,0 m**  
 Warmteinhoud **0,035 MW**  
 Temporele variatie **Continue emissie**  
 NOx **163,00 kg/j**



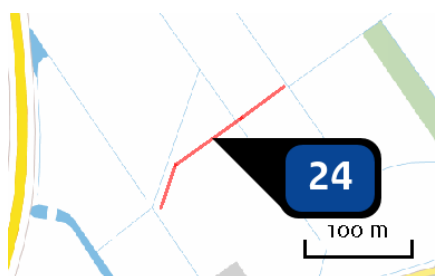
Naam **dieselmaterieel\_ontgraven**  
 Locatie (X,Y) **158550, 427703**  
 Uitstoothoogte **4,0 m**  
 Warmteinhoud **0,035 MW**  
 Temporele variatie **Continue emissie**  
 NOx **38,00 kg/j**



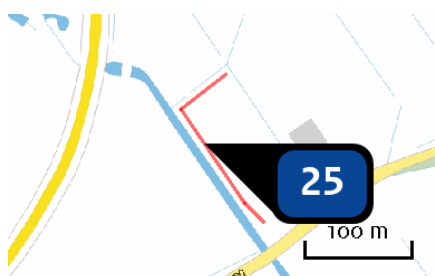
Naam **dieselmaterieel\_ontgraven**  
 Locatie (X,Y) **158506, 427312**  
 Uitstoothoogte **4,0 m**  
 Warmteinhoud **0,035 MW**  
 Temporele variatie **Continue emissie**  
 NOx **285,00 kg/j**



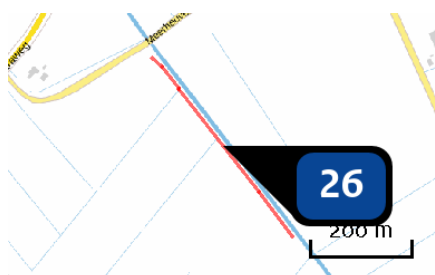
Naam **dieselmaterieel\_ontgraven**  
 Locatie (X,Y) **159049, 429218**  
 Uitstoothoogte **4,0 m**  
 Warmteinhoud **0,035 MW**  
 Temporele variatie **Continue emissie**  
 NOx **46,00 kg/j**



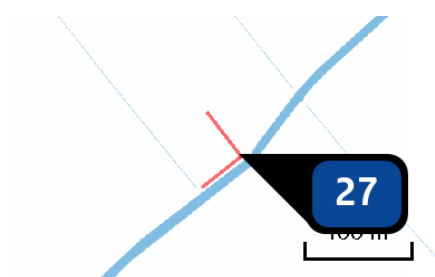
Naam **dieselmaterieel\_ontgraven**  
 Locatie (X,Y) **158921, 429125**  
 Uitstoothoogte **4,0 m**  
 Warmteinhoud **0,035 MW**  
 Temporele variatie **Continue emissie**  
 NOx **57,00 kg/j**



Naam **dieselmaterieel\_ontgraven**  
 Locatie (X,Y) **158843, 428987**  
 Uitstoothoogte **4,0 m**  
 Warmteinhoud **0,035 MW**  
 Temporele variatie **Continue emissie**  
 NOx **63,00 kg/j**

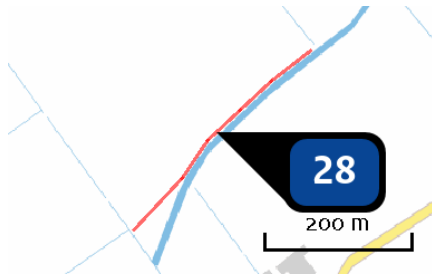


Naam **dieselmaterieel\_ontgraven**  
 Locatie (X,Y) **159049, 428679**  
 Uitstoothoogte **4,0 m**  
 Warmteinhoud **0,035 MW**  
 Temporele variatie **Continue emissie**  
 NOx **154,00 kg/j**

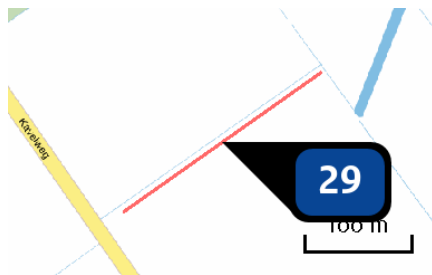


Naam **dieselmaterieel\_ontgraven**  
 Locatie (X,Y) **159573, 429918**  
 Uitstoothoogte **4,0 m**  
 Warmteinhoud **0,035 MW**  
 Temporele variatie **Continue emissie**  
 NOx **33,00 kg/j**

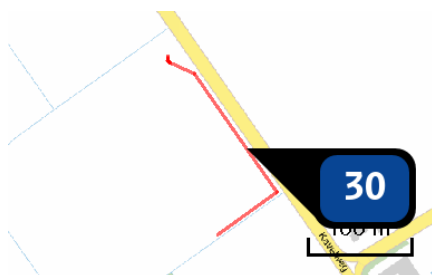




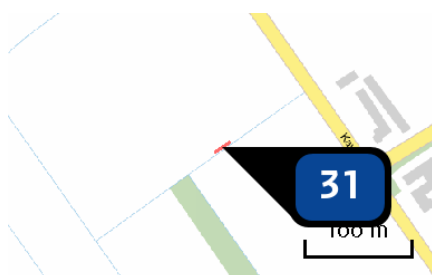
Naam **dieselmaterieel\_ontgraven**  
 Locatie (X,Y) **159400, 429769**  
 Uitstoothoogte **4,0 m**  
 Warmteinhoud **0,035 MW**  
 Temporele variatie **Continue emissie**  
 NOx **118,00 kg/j**



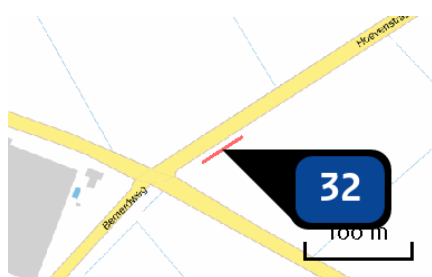
Naam **dieselmaterieel\_ontgraven**  
 Locatie (X,Y) **159189, 429565**  
 Uitstoothoogte **4,0 m**  
 Warmteinhoud **0,035 MW**  
 Temporele variatie **Continue emissie**  
 NOx **77,00 kg/j**



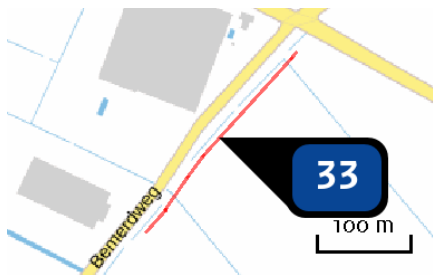
Naam **dieselmaterieel\_ontgraven**  
 Locatie (X,Y) **159151, 429355**  
 Uitstoothoogte **4,0 m**  
 Warmteinhoud **0,035 MW**  
 Temporele variatie **Continue emissie**  
 NOx **83,00 kg/j**



Naam **dieselmaterieel\_ontgraven**  
 Locatie (X,Y) **159109, 429262**  
 Uitstoothoogte **4,0 m**  
 Warmteinhoud **0,035 MW**  
 Temporele variatie **Continue emissie**  
 NOx **5,00 kg/j**



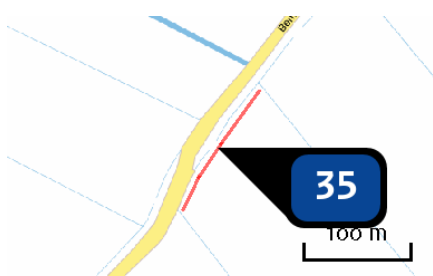
Naam **dieselmaterieel\_ontgraven**  
 Locatie (X,Y) **159851, 430723**  
 Uitstoothoogte **4,0 m**  
 Warmteinhoud **0,035 MW**  
 Temporele variatie **Continue emissie**  
 NOx **15,00 kg/j**



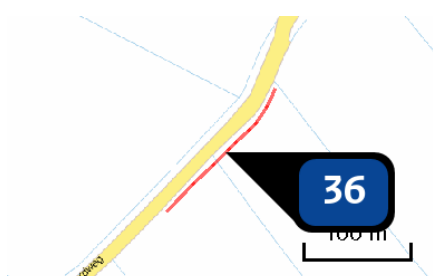
Naam **dieselmaterieel\_ontgraven**  
 Locatie (X,Y) **159702, 430573**  
 Uitstoothoogte **4,0 m**  
 Warmteinhoud **0,035 MW**  
 Temporele variatie **Continue emissie**  
 NOx **86,00 kg/j**



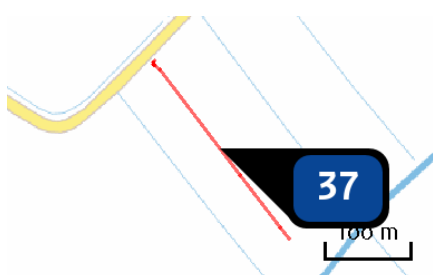
Naam **dieselmaterieel\_ontgraven**  
 Locatie (X,Y) **159595, 430438**  
 Uitstoothoogte **4,0 m**  
 Warmteinhoud **0,035 MW**  
 Temporele variatie **Continue emissie**  
 NOx **23,00 kg/j**



Naam **dieselmaterieel\_ontgraven**  
 Locatie (X,Y) **159530, 430350**  
 Uitstoothoogte **4,0 m**  
 Warmteinhoud **0,035 MW**  
 Temporele variatie **Continue emissie**  
 NOx **45,00 kg/j**



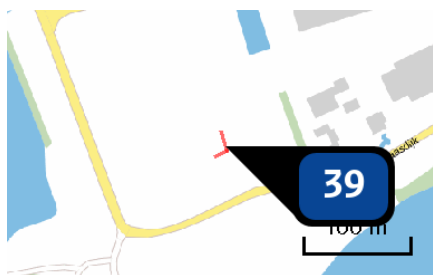
Naam **dieselmaterieel\_ontgraven**  
 Locatie (X,Y) **159447, 430226**  
 Uitstoothoogte **4,0 m**  
 Warmteinhoud **0,035 MW**  
 Temporele variatie **Continue emissie**  
 NOx **52,00 kg/j**



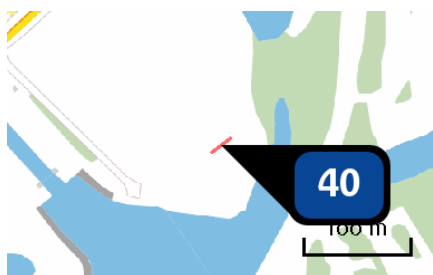
Naam **dieselmaterieel\_ontgraven**  
 Locatie (X,Y) **159463, 430062**  
 Uitstoothoogte **4,0 m**  
 Warmteinhoud **0,035 MW**  
 Temporele variatie **Continue emissie**  
 NOx **91,00 kg/j**



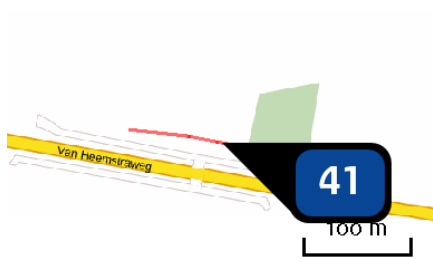
Naam **dieselmaterieel\_ontgraven**  
 Locatie (X,Y) **159833, 431122**  
 Uitstoothoogte **4,0 m**  
 Warmteinhoud **0,035 MW**  
 Temporele variatie **Continue emissie**  
 NOx **349,00 kg/j**



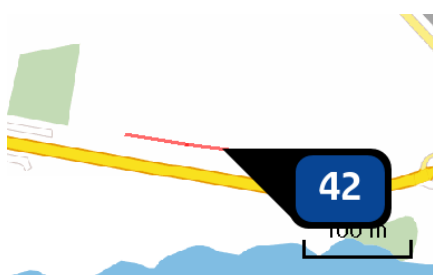
Naam **dieselmaterieel\_ontgraven**  
 Locatie (X,Y) **154048, 423730**  
 Uitstoothoogte **4,0 m**  
 Warmteinhoud **0,035 MW**  
 Temporele variatie **Continue emissie**  
 NOx **10,00 kg/j**



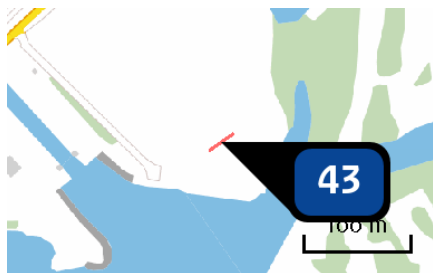
Naam **dieselmaterieel\_ontgraven**  
 Locatie (X,Y) **153173, 423238**  
 Uitstoothoogte **4,0 m**  
 Warmteinhoud **0,035 MW**  
 Temporele variatie **Continue emissie**  
 NOx **7,00 kg/j**



Naam **dieselmaterieel\_ontgraven**  
 Locatie (X,Y) **152403, 423285**  
 Uitstoothoogte **4,0 m**  
 Warmteinhoud **0,035 MW**  
 Temporele variatie **Continue emissie**  
 NOx **60,00 kg/j**



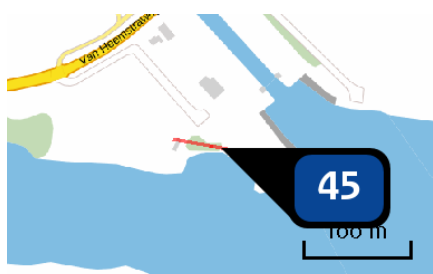
Naam **dieselmaterieel\_ontgraven**  
 Locatie (X,Y) **152625, 423242**  
 Uitstoothoogte **4,0 m**  
 Warmteinhoud **0,035 MW**  
 Temporele variatie **Continue emissie**  
 NOx **62,00 kg/j**



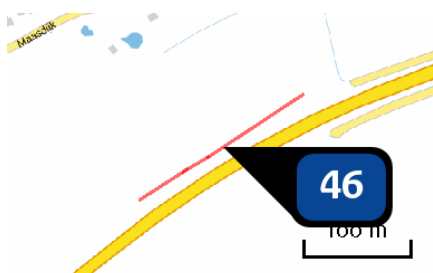
Naam **dieselmaterieel\_ontgraven**  
 Locatie (X,Y) **153154, 423225**  
 Uitstoothoogte **4,0 m**  
 Warmteinhoud **0,035 MW**  
 Temporele variatie **Continue emissie**  
 NOx **9,00 kg/j**



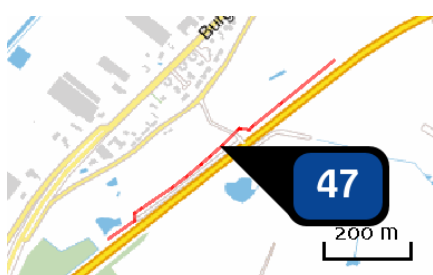
Naam **dieselmaterieel\_ontgraven**  
 Locatie (X,Y) **152859, 423169**  
 Uitstoothoogte **4,0 m**  
 Warmteinhoud **0,035 MW**  
 Temporele variatie **Continue emissie**  
 NOx **37,00 kg/j**



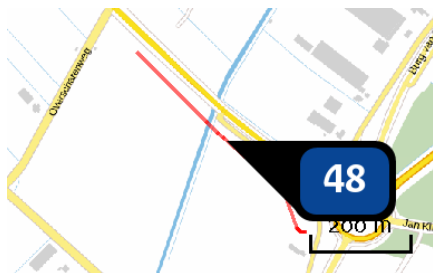
Naam **dieselmaterieel\_ontgraven**  
 Locatie (X,Y) **152965, 423146**  
 Uitstoothoogte **4,0 m**  
 Warmteinhoud **0,035 MW**  
 Temporele variatie **Continue emissie**  
 NOx **31,00 kg/j**



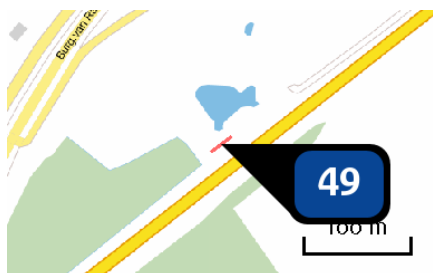
Naam **dieselmaterieel\_ontgraven**  
 Locatie (X,Y) **151357, 423204**  
 Uitstoothoogte **4,0 m**  
 Warmteinhoud **0,035 MW**  
 Temporele variatie **Continue emissie**  
 NOx **63,00 kg/j**



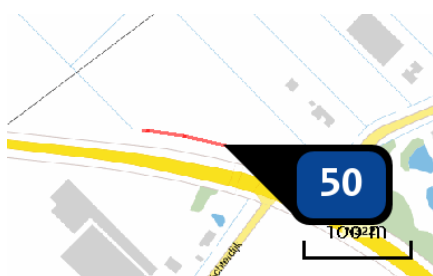
Naam **dieselmaterieel\_ontgraven**  
 Locatie (X,Y) **150975, 422929**  
 Uitstoothoogte **4,0 m**  
 Warmteinhoud **0,035 MW**  
 Temporele variatie **Continue emissie**  
 NOx **230,00 kg/j**



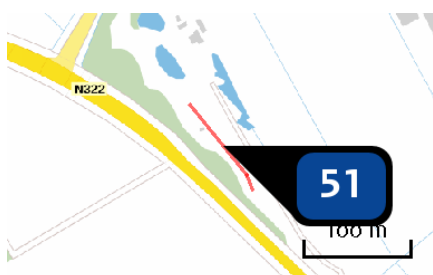
Naam **dieselmaterieel\_ontgraven**  
 Locatie (X,Y) **150159, 422602**  
 Uitstoothoogte **4,0 m**  
 Warmteinhoud **0,035 MW**  
 Temporele variatie **Continue emissie**  
 NOx **172,00 kg/j**



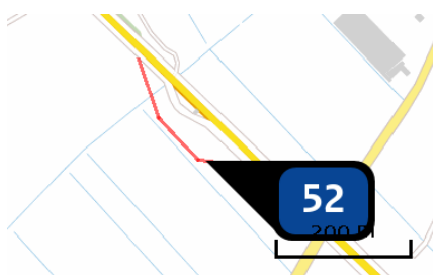
Naam **dieselmaterieel\_ontgraven**  
 Locatie (X,Y) **150711, 422712**  
 Uitstoothoogte **4,0 m**  
 Warmteinhoud **0,035 MW**  
 Temporele variatie **Continue emissie**  
 NOx **7,00 kg/j**



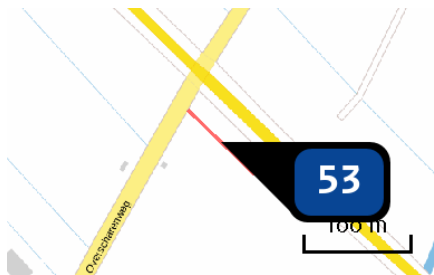
Naam **dieselmaterieel\_ontgraven**  
 Locatie (X,Y) **149343, 423381**  
 Uitstoothoogte **4,0 m**  
 Warmteinhoud **0,035 MW**  
 Temporele variatie **Continue emissie**  
 NOx **52,00 kg/j**



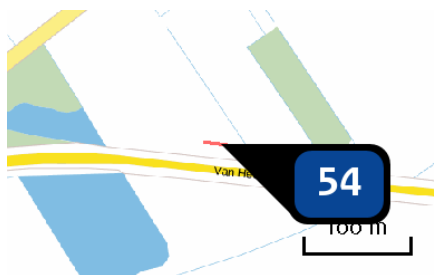
Naam **dieselmaterieel\_ontgraven**  
 Locatie (X,Y) **149596, 423248**  
 Uitstoothoogte **4,0 m**  
 Warmteinhoud **0,035 MW**  
 Temporele variatie **Continue emissie**  
 NOx **34,00 kg/j**



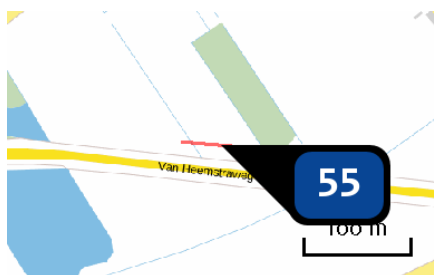
Naam **dieselmaterieel\_ontgraven**  
 Locatie (X,Y) **149751, 422973**  
 Uitstoothoogte **4,0 m**  
 Warmteinhoud **0,035 MW**  
 Temporele variatie **Continue emissie**  
 NOx **131,00 kg/j**



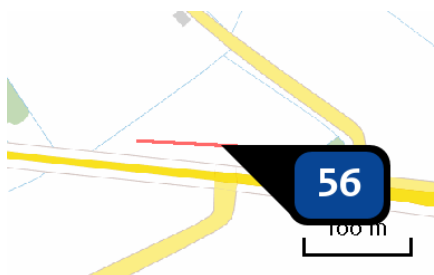
Naam **dieselmaterieel\_ontgraven**  
 Locatie (X,Y) **149949, 422809**  
 Uitstoothoogte **4,0 m**  
 Warmteinhoud **0,035 MW**  
 Temporele variatie **Continue emissie**  
 NOx **29,00 kg/j**



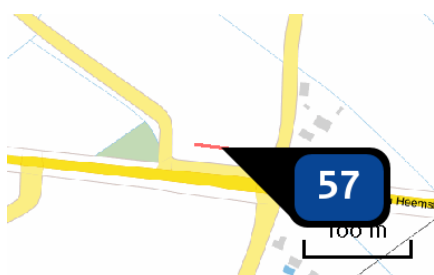
Naam **dieselmaterieel\_ontgraven**  
 Locatie (X,Y) **148420, 423482**  
 Uitstoothoogte **4,0 m**  
 Warmteinhoud **0,035 MW**  
 Temporele variatie **Continue emissie**  
 NOx **10,00 kg/j**



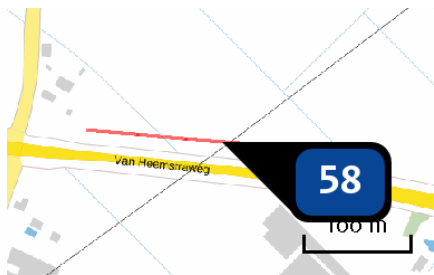
Naam **dieselmaterieel\_ontgraven**  
 Locatie (X,Y) **148473, 423476**  
 Uitstoothoogte **4,0 m**  
 Warmteinhoud **0,035 MW**  
 Temporele variatie **Continue emissie**  
 NOx **25,00 kg/j**



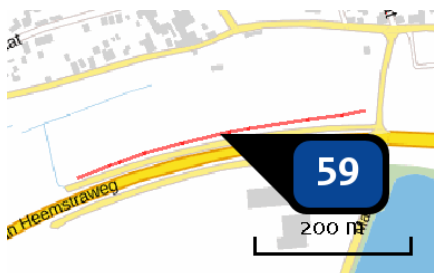
Naam **dieselmaterieel\_ontgraven**  
 Locatie (X,Y) **148721, 423455**  
 Uitstoothoogte **4,0 m**  
 Warmteinhoud **0,035 MW**  
 Temporele variatie **Continue emissie**  
 NOx **54,00 kg/j**



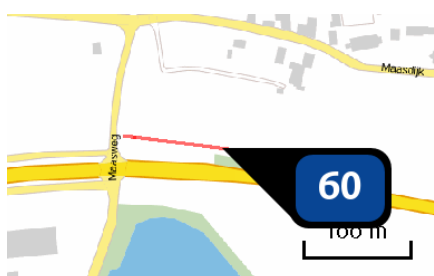
Naam **dieselmaterieel\_ontgraven**  
 Locatie (X,Y) **148901, 423439**  
 Uitstoothoogte **4,0 m**  
 Warmteinhoud **0,035 MW**  
 Temporele variatie **Continue emissie**  
 NOx **17,00 kg/j**



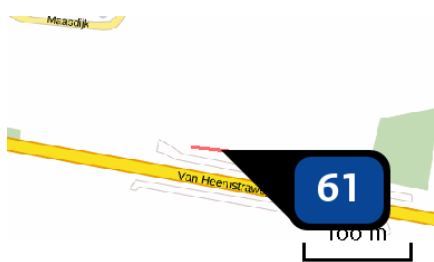
Naam **dieselmaterieel\_ontgraven**  
 Locatie (X,Y) **149144, 423408**  
 Uitstoothoogte **4,0 m**  
 Warmteinhoud **0,035 MW**  
 Temporele variatie **Continue emissie**  
 NOx **86,00 kg/j**




Naam **dieselmaterieel\_ontgraven**  
 Locatie (X,Y) **151673, 423333**  
 Uitstoothoogte **4,0 m**  
 Warmteinhoud **0,035 MW**  
 Temporele variatie **Continue emissie**  
 NOx **129,00 kg/j**



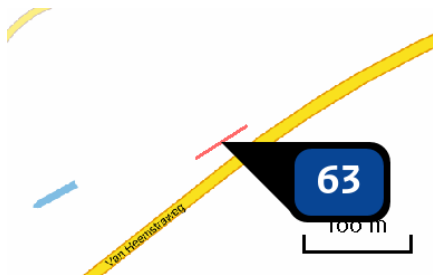
Naam **dieselmaterieel\_ontgraven**  
 Locatie (X,Y) **151977, 423347**  
 Uitstoothoogte **4,0 m**  
 Warmteinhoud **0,035 MW**  
 Temporele variatie **Continue emissie**  
 NOx **63,00 kg/j**



Naam **dieselmaterieel\_ontgraven**  
 Locatie (X,Y) **152289, 423301**  
 Uitstoothoogte **4,0 m**  
 Warmteinhoud **0,035 MW**  
 Temporele variatie **Continue emissie**  
 NOx **19,00 kg/j**



Naam **dieselmaterieel\_ontgraven**  
 Locatie (X,Y) **151436, 423256**  
 Uitstoothoogte **4,0 m**  
 Warmteinhoud **0,035 MW**  
 Temporele variatie **Continue emissie**  
 NOx **4,00 kg/j**



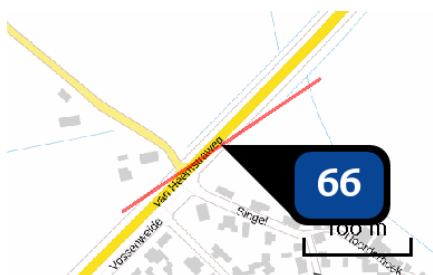
Naam **dieselmaterieel\_boringen**  
 Locatie (X,Y) **151256, 423140**  
 Uitstoothoogte **4,0 m**  
 Warmteinhoud **0,035 MW**  
 Temporele variatie **Continue emissie**  
 NOx **39,00 kg/j**



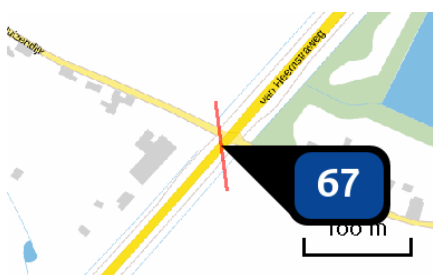
Naam **dieselmaterieel\_boringen**  
 Locatie (X,Y) **154665, 424792**  
 Uitstoothoogte **4,0 m**  
 Warmteinhoud **0,035 MW**  
 Temporele variatie **Continue emissie**  
 NOx **33,00 kg/j**



Naam **dieselmaterieel\_boringen**  
 Locatie (X,Y) **155027, 425411**  
 Uitstoothoogte **4,0 m**  
 Warmteinhoud **0,035 MW**  
 Temporele variatie **Continue emissie**  
 NOx **85,00 kg/j**

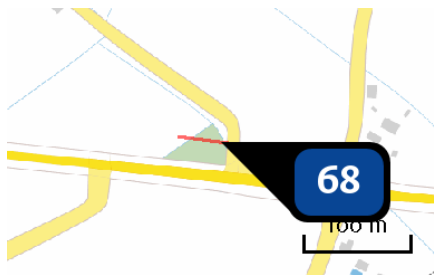


Naam **dieselmaterieel\_boringen**  
 Locatie (X,Y) **155347, 425719**  
 Uitstoothoogte **4,0 m**  
 Warmteinhoud **0,035 MW**  
 Temporele variatie **Continue emissie**  
 NOx **159,00 kg/j**

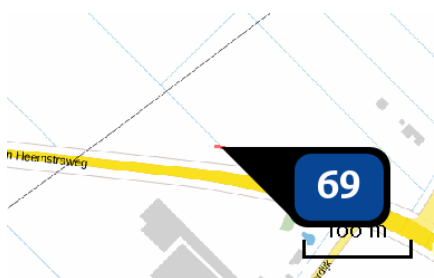


Naam **dieselmaterieel\_boringen**  
 Locatie (X,Y) **155574, 425972**  
 Uitstoothoogte **4,0 m**  
 Warmteinhoud **0,035 MW**  
 Temporele variatie **Continue emissie**  
 NOx **59,00 kg/j**

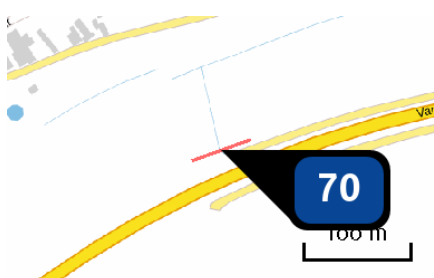




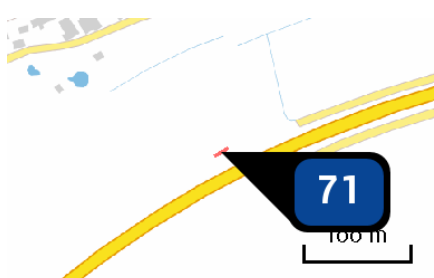
Naam **dieselmaterieel\_boringen**  
 Locatie (X,Y) **148839, 423446**  
 Uitstoothoogte **4,0 m**  
 Warmteinhoud **0,035 MW**  
 Temporele variatie **Continue emissie**  
 NOx **57,00 kg/j**




Naam **dieselmaterieel\_boringen**  
 Locatie (X,Y) **149257, 423396**  
 Uitstoothoogte **4,0 m**  
 Warmteinhoud **0,035 MW**  
 Temporele variatie **Continue emissie**  
 NOx **7,00 kg/j**



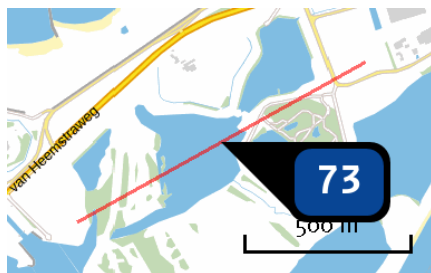
Naam **dieselmaterieel\_boringen**  
 Locatie (X,Y) **151466, 423269**  
 Uitstoothoogte **4,0 m**  
 Warmteinhoud **0,035 MW**  
 Temporele variatie **Continue emissie**  
 NOx **39,00 kg/j**



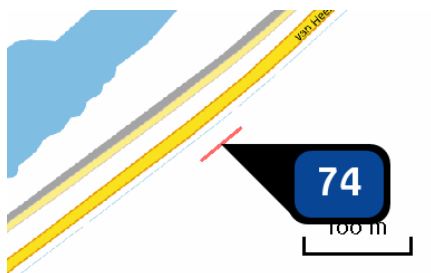
Naam **dieselmaterieel\_boringen**  
 Locatie (X,Y) **151405, 423236**  
 Uitstoothoogte **4,0 m**  
 Warmteinhoud **0,035 MW**  
 Temporele variatie **Continue emissie**  
 NOx **9,00 kg/j**



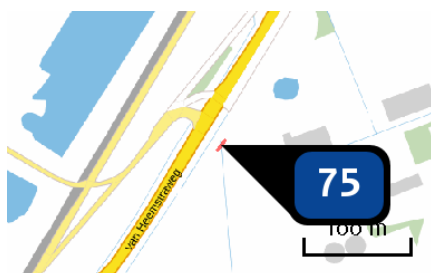
Naam **dieselmaterieel\_boringen**  
 Locatie (X,Y) **152512, 423262**  
 Uitstoothoogte **4,0 m**  
 Warmteinhoud **0,035 MW**  
 Temporele variatie **Continue emissie**  
 NOx **36,00 kg/j**



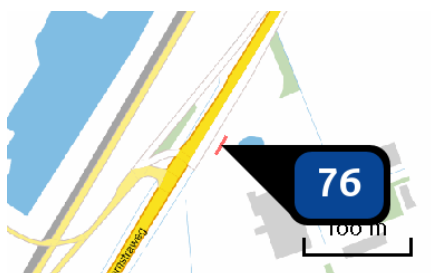
Naam **dieselmaterieel\_boringen**  
 Locatie (X,Y) **153610, 423483**  
 Uitstoothoogte **4,0 m**  
 Warmteinhoud **0,035 MW**  
 Temporele variatie **Continue emissie**  
 NOx **706,00 kg/j**



Naam **dieselmaterieel\_boringen**  
 Locatie (X,Y) **154108, 424101**  
 Uitstoothoogte **4,0 m**  
 Warmteinhoud **0,035 MW**  
 Temporele variatie **Continue emissie**  
 NOx **32,00 kg/j**



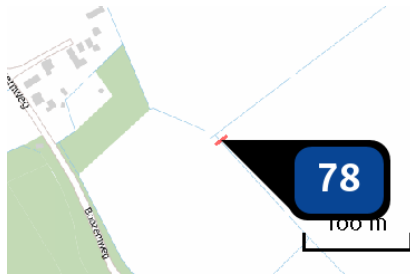
Naam **dieselmaterieel\_boringen**  
 Locatie (X,Y) **154578, 424648**  
 Uitstoothoogte **4,0 m**  
 Warmteinhoud **0,035 MW**  
 Temporele variatie **Continue emissie**  
 NOx **7,00 kg/j**



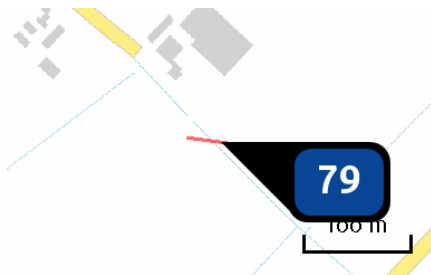
Naam **dieselmaterieel\_boringen**  
 Locatie (X,Y) **154611, 424703**  
 Uitstoothoogte **4,0 m**  
 Warmteinhoud **0,035 MW**  
 Temporele variatie **Continue emissie**  
 NOx **12,00 kg/j**



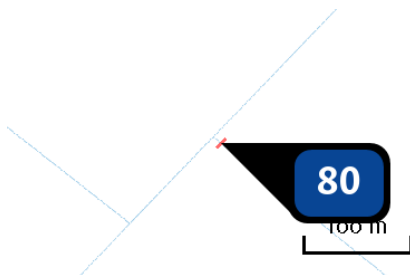
Naam **dieselmaterieel\_boringen**  
 Locatie (X,Y) **155790, 426245**  
 Uitstoothoogte **4,0 m**  
 Warmteinhoud **0,035 MW**  
 Temporele variatie **Continue emissie**  
 NOx **7,00 kg/j**



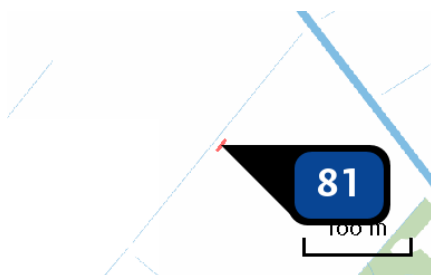
Naam **dieselmaterieel\_boringen**  
 Locatie (X,Y) **157949, 426989**  
 Uitstoothoogte **4,0 m**  
 Warmteinhoud **0,035 MW**  
 Temporele variatie **Continue emissie**  
 NOx **7,00 kg/j**



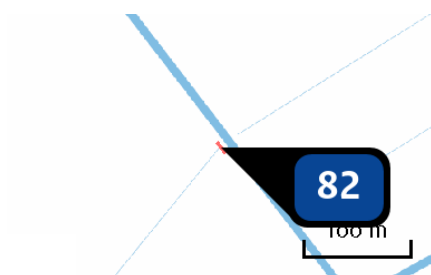
Naam **dieselmaterieel\_boringen**  
 Locatie (X,Y) **158245, 427095**  
 Uitstoothoogte **4,0 m**  
 Warmteinhoud **0,035 MW**  
 Temporele variatie **Continue emissie**  
 NOx **45,00 kg/j**



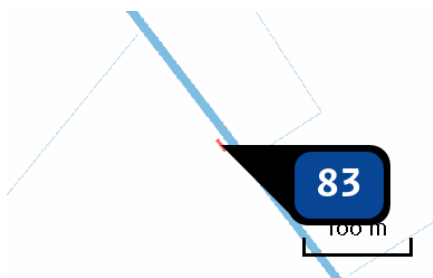
Naam **dieselmaterieel\_boringen**  
 Locatie (X,Y) **158748, 427906**  
 Uitstoothoogte **4,0 m**  
 Warmteinhoud **0,035 MW**  
 Temporele variatie **Continue emissie**  
 NOx **7,00 kg/j**



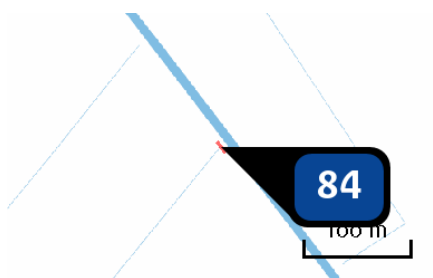
Naam **dieselmaterieel\_boringen**  
 Locatie (X,Y) **159142, 428353**  
 Uitstoothoogte **4,0 m**  
 Warmteinhoud **0,035 MW**  
 Temporele variatie **Continue emissie**  
 NOx **7,00 kg/j**



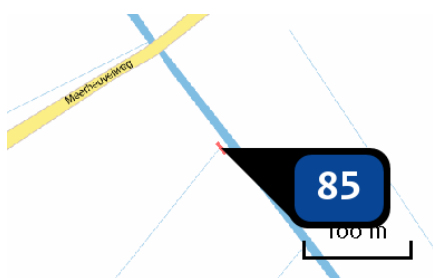
Naam **dieselmaterieel\_boringen**  
 Locatie (X,Y) **159220, 428458**  
 Uitstoothoogte **4,0 m**  
 Warmteinhoud **0,035 MW**  
 Temporele variatie **Continue emissie**  
 NOx **7,00 kg/j**



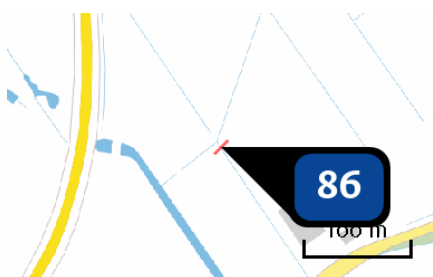
Naam **dieselmaterieel\_boringen**  
 Locatie (X,Y) **159117, 428592**  
 Uitstoothoogte **4,0 m**  
 Warmteinhoud **0,035 MW**  
 Temporele variatie **Continue emissie**  
 NOx **7,00 kg/j**



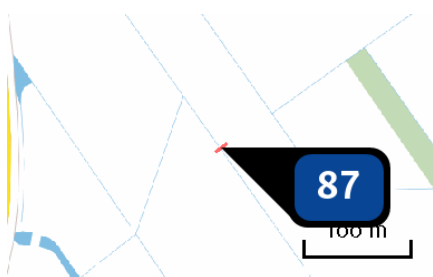
Naam **dieselmaterieel\_boringen**  
 Locatie (X,Y) **159039, 428693**  
 Uitstoothoogte **4,0 m**  
 Warmteinhoud **0,035 MW**  
 Temporele variatie **Continue emissie**  
 NOx **7,00 kg/j**



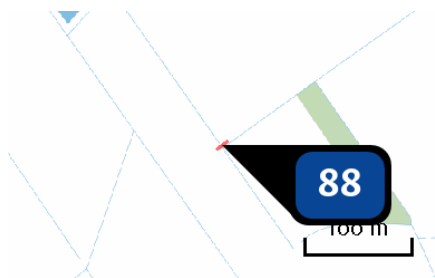
Naam **dieselmaterieel\_boringen**  
 Locatie (X,Y) **158964, 428789**  
 Uitstoothoogte **4,0 m**  
 Warmteinhoud **0,035 MW**  
 Temporele variatie **Continue emissie**  
 NOx **7,00 kg/j**



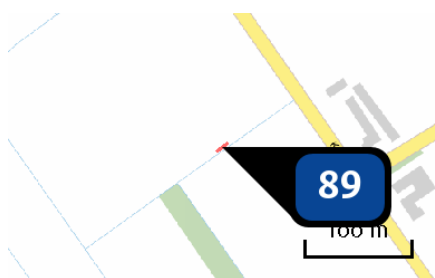
Naam **dieselmaterieel\_boringen**  
 Locatie (X,Y) **158868, 429057**  
 Uitstoothoogte **4,0 m**  
 Warmteinhoud **0,035 MW**  
 Temporele variatie **Continue emissie**  
 NOx **10,00 kg/j**




Naam **dieselmaterieel\_boringen**  
 Locatie (X,Y) **158944, 429142**  
 Uitstoothoogte **4,0 m**  
 Warmteinhoud **0,035 MW**  
 Temporele variatie **Continue emissie**  
 NOx **7,00 kg/j**



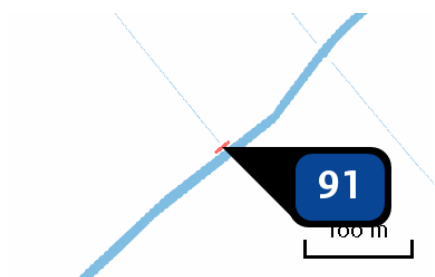
Naam **dieselmaterieel\_boringen**  
 Locatie (X,Y) **158991, 429176**  
 Uitstoothoogte **4,0 m**  
 Warmteinhoud **0,035 MW**  
 Temporele variatie **Continue emissie**  
 NOx **7,00 kg/j**



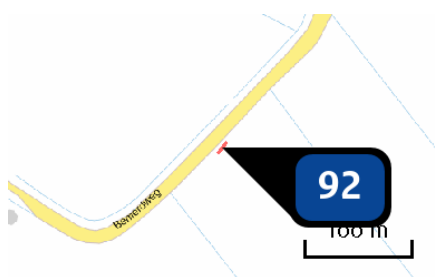
Naam **dieselmaterieel\_boringen**  
 Locatie (X,Y) **159119, 429269**  
 Uitstoothoogte **4,0 m**  
 Warmteinhoud **0,035 MW**  
 Temporele variatie **Continue emissie**  
 NOx **7,00 kg/j**



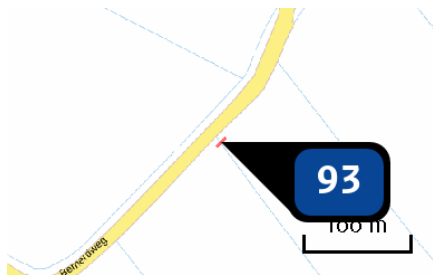
Naam **dieselmaterieel\_boringen**  
 Locatie (X,Y) **159285, 429634**  
 Uitstoothoogte **4,0 m**  
 Warmteinhoud **0,035 MW**  
 Temporele variatie **Continue emissie**  
 NOx **7,00 kg/j**



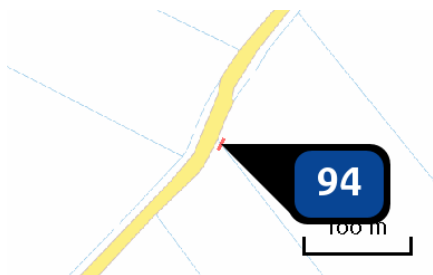
Naam **dieselmaterieel\_boringen**  
 Locatie (X,Y) **159534, 429884**  
 Uitstoothoogte **4,0 m**  
 Warmteinhoud **0,035 MW**  
 Temporele variatie **Continue emissie**  
 NOx **10,00 kg/j**



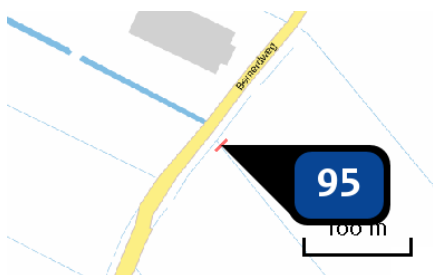
Naam **dieselmaterieel\_boringen**  
 Locatie (X,Y) **159390, 430169**  
 Uitstoothoogte **4,0 m**  
 Warmteinhoud **0,035 MW**  
 Temporele variatie **Continue emissie**  
 NOx **7,00 kg/j**



Naam **dieselmaterieel\_boringen**  
 Locatie (X,Y) **159439, 430218**  
 Uitstoothoogte **4,0 m**  
 Warmteinhoud **0,035 MW**  
 Temporele variatie **Continue emissie**  
 NOx **7,00 kg/j**



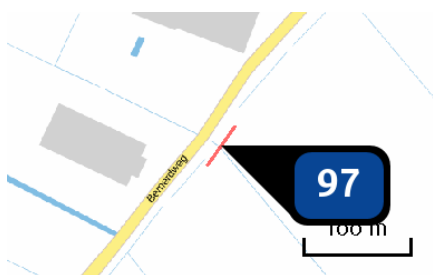
Naam **dieselmaterieel\_boringen**  
 Locatie (X,Y) **159495, 430289**  
 Uitstoothoogte **4,0 m**  
 Warmteinhoud **0,035 MW**  
 Temporele variatie **Continue emissie**  
 NOx **7,00 kg/j**



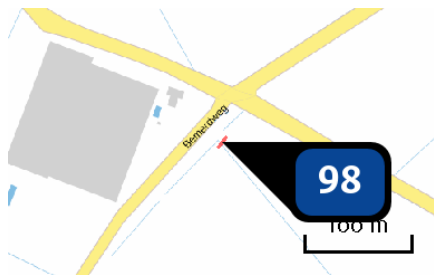
Naam **dieselmaterieel\_boringen**  
 Locatie (X,Y) **159572, 430408**  
 Uitstoothoogte **4,0 m**  
 Warmteinhoud **0,035 MW**  
 Temporele variatie **Continue emissie**  
 NOx **8,00 kg/j**



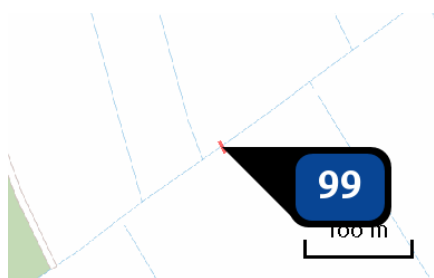
Naam **dieselmaterieel\_boringen**  
 Locatie (X,Y) **159620, 430467**  
 Uitstoothoogte **4,0 m**  
 Warmteinhoud **0,035 MW**  
 Temporele variatie **Continue emissie**  
 NOx **8,00 kg/j**




Naam **dieselmaterieel\_boringen**  
 Locatie (X,Y) **159656, 430512**  
 Uitstoothoogte **4,0 m**  
 Warmteinhoud **0,035 MW**  
 Temporele variatie **Continue emissie**  
 NOx **31,00 kg/j**




Naam **dieselmaterieel\_boringen**  
 Locatie (X,Y) **159776, 430654**  
 Uitstoothoogte **4,0 m**  
 Warmteinhoud **0,035 MW**  
 Temporele variatie **Continue emissie**  
 NOx **7,00 kg/j**




Naam **dieselmaterieel\_boringen**  
 Locatie (X,Y) **159707, 431332**  
 Uitstoothoogte **4,0 m**  
 Warmteinhoud **0,035 MW**  
 Temporele variatie **Continue emissie**  
 NOx **7,00 kg/j**



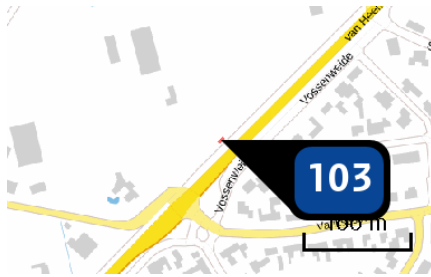
Naam **dieselmaterieel\_boringen**  
 Locatie (X,Y) **154303, 424276**  
 Uitstoothoogte **4,0 m**  
 Warmteinhoud **0,035 MW**  
 Temporele variatie **Continue emissie**  
 NOx **1,00 kg/j**



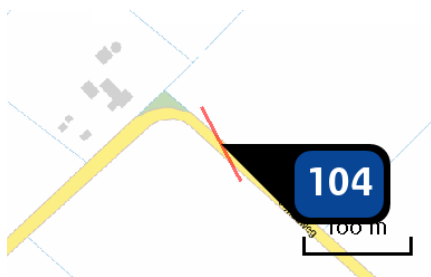
Naam **dieselmaterieel\_boringen**  
 Locatie (X,Y) **154324, 424298**  
 Uitstoothoogte **4,0 m**  
 Warmteinhoud **0,035 MW**  
 Temporele variatie **Continue emissie**  
 NOx **1,00 kg/j**



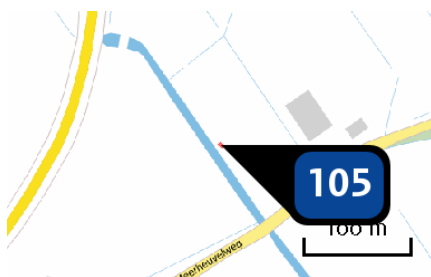
Naam **dieselmaterieel\_boringen**  
 Locatie (X,Y) **154318, 424292**  
 Uitstoothoogte **4,0 m**  
 Warmteinhoud **0,035 MW**  
 Temporele variatie **Continue emissie**  
 NOx **4,00 kg/j**



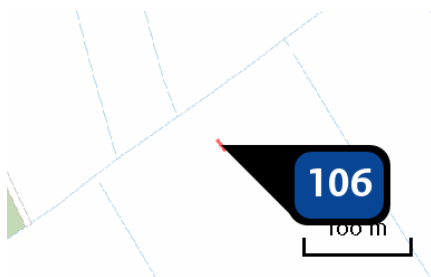
Naam **dieselmaterieel\_boringen**  
 Locatie (X,Y) **155169, 425571**  
 Uitstoothoogte **4,0 m**  
 Warmteinhoud **0,035 MW**  
 Temporele variatie **Continue emissie**  
 NOx **1,00 kg/j**



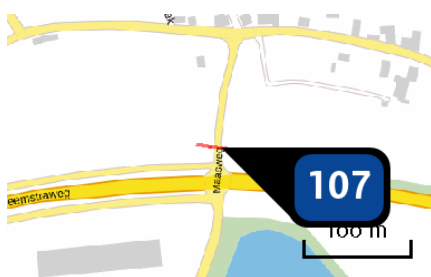
Naam **dieselmaterieel\_boringen**  
 Locatie (X,Y) **158561, 427622**  
 Uitstoothoogte **4,0 m**  
 Warmteinhoud **0,035 MW**  
 Temporele variatie **Continue emissie**  
 NOx **54,00 kg/j**



Naam **dieselmaterieel\_boringen**  
 Locatie (X,Y) **158862, 428960**  
 Uitstoothoogte **4,0 m**  
 Warmteinhoud **0,035 MW**  
 Temporele variatie **Continue emissie**  
 NOx **1,00 kg/j**

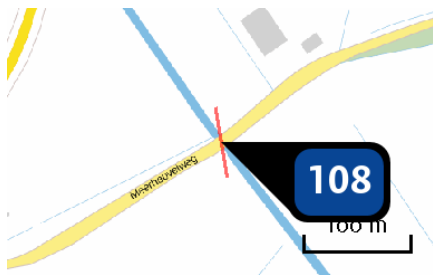


Naam **dieselmaterieel\_boringen**  
 Locatie (X,Y) **159729, 431294**  
 Uitstoothoogte **4,0 m**  
 Warmteinhoud **0,035 MW**  
 Temporele variatie **Continue emissie**  
 NOx **7,00 kg/j**

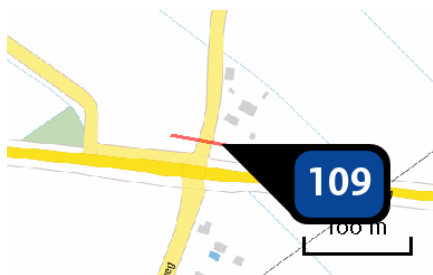


Naam **dieselmaterieel\_boringen**  
 Locatie (X,Y) **151879, 423359**  
 Uitstoothoogte **4,0 m**  
 Warmteinhoud **0,035 MW**  
 Temporele variatie **Continue emissie**  
 NOx **32,00 kg/j**

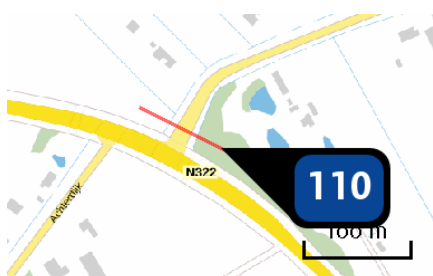




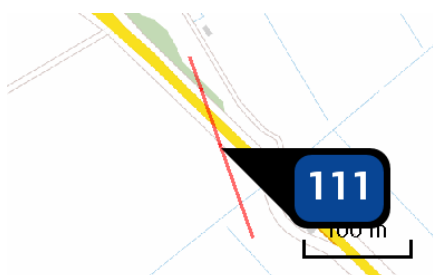
Naam **dieselmaterieel\_boringen**  
 Locatie (X,Y) **158903, 428883**  
 Uitstoothoogte **4,0 m**  
 Warmteinhoud **0,035 MW**  
 Temporele variatie **Continue emissie**  
 NOx **45,00 kg/j**



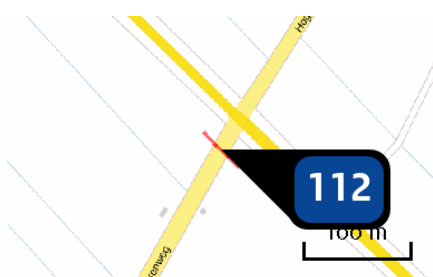
Naam **dieselmaterieel\_boringen**  
 Locatie (X,Y) **148972, 423427**  
 Uitstoothoogte **4,0 m**  
 Warmteinhoud **0,035 MW**  
 Temporele variatie **Continue emissie**  
 NOx **67,00 kg/j**



Naam **dieselmaterieel\_boringen**  
 Locatie (X,Y) **149489, 423324**  
 Uitstoothoogte **4,0 m**  
 Warmteinhoud **0,035 MW**  
 Temporele variatie **Continue emissie**  
 NOx **121,00 kg/j**



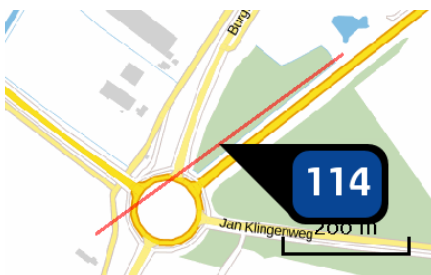
Naam **dieselmaterieel\_boringen**  
 Locatie (X,Y) **149652, 423122**  
 Uitstoothoogte **4,0 m**  
 Warmteinhoud **0,035 MW**  
 Temporele variatie **Continue emissie**  
 NOx **128,00 kg/j**



Naam **dieselmaterieel\_boringen**  
 Locatie (X,Y) **149913, 422844**  
 Uitstoothoogte **4,0 m**  
 Warmteinhoud **0,035 MW**  
 Temporele variatie **Continue emissie**  
 NOx **32,00 kg/j**



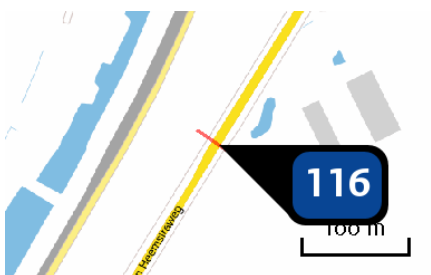
Naam **dieselmaterieel\_boringen**  
 Locatie (X,Y) **150126, 422634**  
 Uitstoothoogte **4,0 m**  
 Warmteinhoud **0,035 MW**  
 Temporele variatie **Continue emissie**  
 NOx **32,00 kg/j**



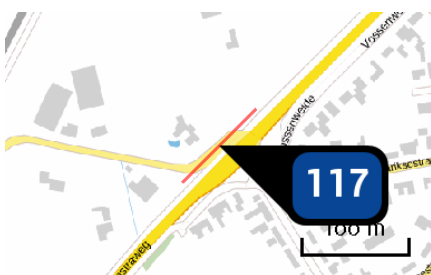
Naam **dieselmaterieel\_boringen**  
 Locatie (X,Y) **150509, 422565**  
 Uitstoothoogte **4,0 m**  
 Warmteinhoud **0,035 MW**  
 Temporele variatie **Continue emissie**  
 NOx **345,00 kg/j**



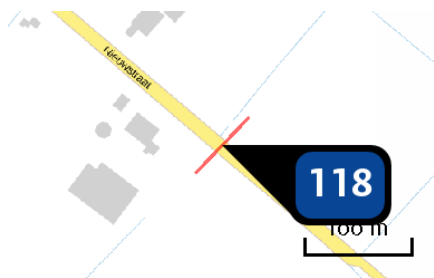
Naam **dieselmaterieel\_boringen**  
 Locatie (X,Y) **153039, 423145**  
 Uitstoothoogte **4,0 m**  
 Warmteinhoud **0,035 MW**  
 Temporele variatie **Continue emissie**  
 NOx **187,00 kg/j**



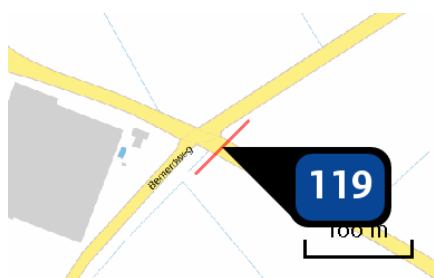
Naam **dieselmaterieel\_boringen**  
 Locatie (X,Y) **154774, 425005**  
 Uitstoothoogte **4,0 m**  
 Warmteinhoud **0,035 MW**  
 Temporele variatie **Continue emissie**  
 NOx **34,00 kg/j**



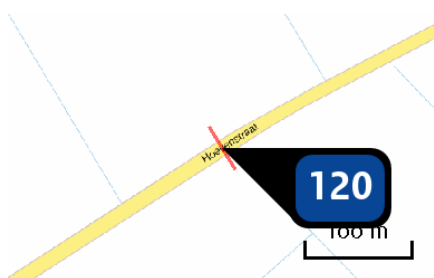
Naam **dieselmaterieel\_boringen**  
 Locatie (X,Y) **155111, 425512**  
 Uitstoothoogte **4,0 m**  
 Warmteinhoud **0,035 MW**  
 Temporele variatie **Continue emissie**  
 NOx **68,00 kg/j**



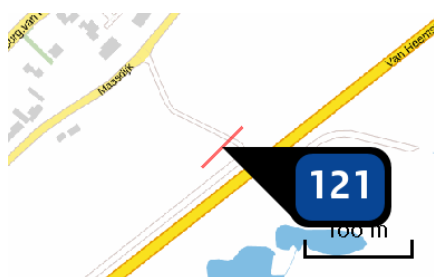
Naam **dieselmaterieel\_boringen**  
 Locatie (X,Y) **158940, 428110**  
 Uitstoothoogte **4,0 m**  
 Warmteinhoud **0,035 MW**  
 Temporele variatie **Continue emissie**  
 NOx **49,00 kg/j**



Naam **dieselmaterieel\_boringen**  
 Locatie (X,Y) **159808, 430687**  
 Uitstoothoogte **4,0 m**  
 Warmteinhoud **0,035 MW**  
 Temporele variatie **Continue emissie**  
 NOx **49,00 kg/j**



Naam **dieselmaterieel\_boringen**  
 Locatie (X,Y) **159995, 430832**  
 Uitstoothoogte **4,0 m**  
 Warmteinhoud **0,035 MW**  
 Temporele variatie **Continue emissie**  
 NOx **32,00 kg/j**



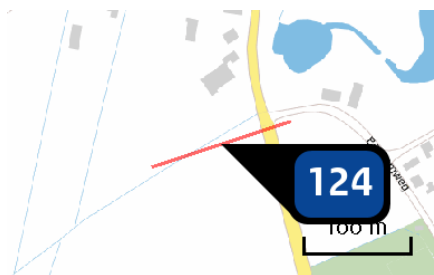
Naam **dieselmaterieel\_boringen**  
 Locatie (X,Y) **150996, 422950**  
 Uitstoothoogte **4,0 m**  
 Warmteinhoud **0,035 MW**  
 Temporele variatie **Continue emissie**  
 NOx **36,00 kg/j**



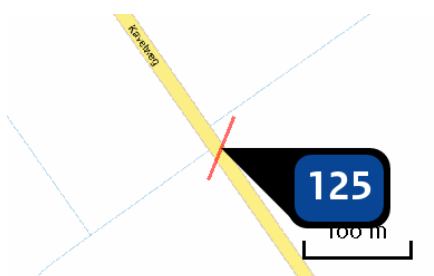
Naam **dieselmaterieel\_boringen**  
 Locatie (X,Y) **152761, 423209**  
 Uitstoothoogte **4,0 m**  
 Warmteinhoud **0,035 MW**  
 Temporele variatie **Continue emissie**  
 NOx **78,00 kg/j**



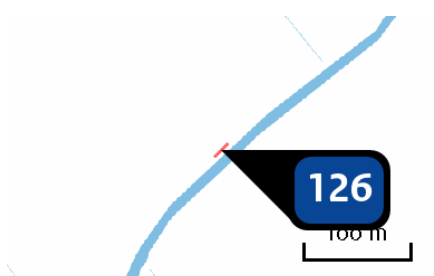
Naam **dieselmaterieel\_boringen**  
 Locatie (X,Y) **154039, 424047**  
 Uitstoothoogte **4,0 m**  
 Warmteinhoud **0,035 MW**  
 Temporele variatie **Continue emissie**  
 NOx **1,00 kg/j**



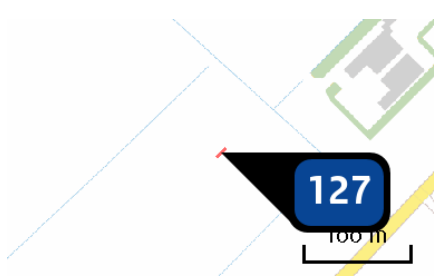
Naam **dieselmaterieel\_boringen**  
 Locatie (X,Y) **157594, 427061**  
 Uitstoothoogte **4,0 m**  
 Warmteinhoud **0,035 MW**  
 Temporele variatie **Continue emissie**  
 NOx **96,00 kg/j**



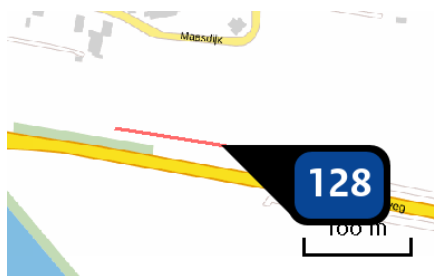
Naam **dieselmaterieel\_boringen**  
 Locatie (X,Y) **159086, 429473**  
 Uitstoothoogte **4,0 m**  
 Warmteinhoud **0,035 MW**  
 Temporele variatie **Continue emissie**  
 NOx **44,00 kg/j**



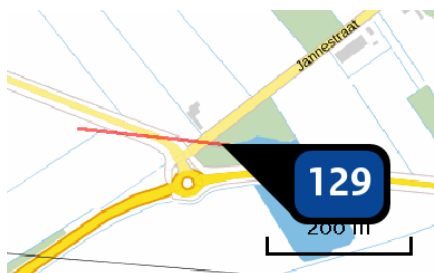
Naam **dieselmaterieel\_boringen**  
 Locatie (X,Y) **159438, 429805**  
 Uitstoothoogte **4,0 m**  
 Warmteinhoud **0,035 MW**  
 Temporele variatie **Continue emissie**  
 NOx **11,00 kg/j**



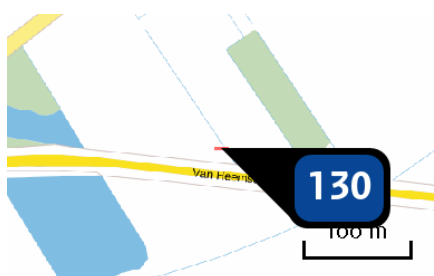
Naam **dieselmaterieel\_boringen**  
 Locatie (X,Y) **158520, 427325**  
 Uitstoothoogte **4,0 m**  
 Warmteinhoud **0,035 MW**  
 Temporele variatie **Continue emissie**  
 NOx **7,00 kg/j**



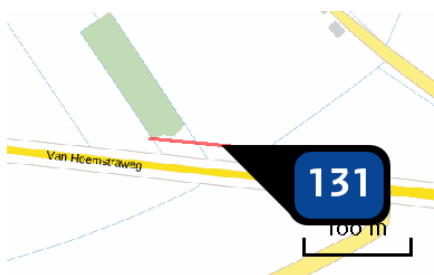
Naam **dieselmaterieel\_boringen**  
 Locatie (X,Y) **152165, 423320**  
 Uitstoothoogte **4,0 m**  
 Warmteinhoud **0,035 MW**  
 Temporele variatie **Continue emissie**  
 NOx **142,00 kg/j**



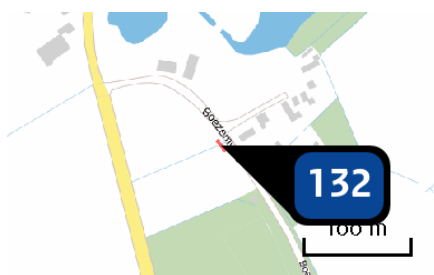
Naam **dieselmaterieel\_boringen**  
 Locatie (X,Y) **148186, 423508**  
 Uitstoothoogte **4,0 m**  
 Warmteinhoud **0,035 MW**  
 Temporele variatie **Continue emissie**  
 NOx **288,00 kg/j**



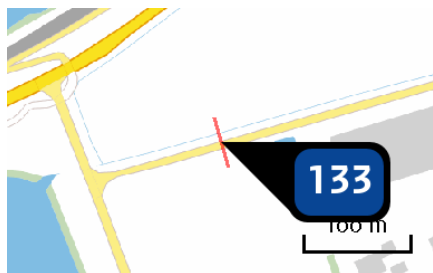
Naam **dieselmaterieel\_boringen**  
 Locatie (X,Y) **148441, 423480**  
 Uitstoothoogte **4,0 m**  
 Warmteinhoud **0,035 MW**  
 Temporele variatie **Continue emissie**  
 NOx **7,00 kg/j**



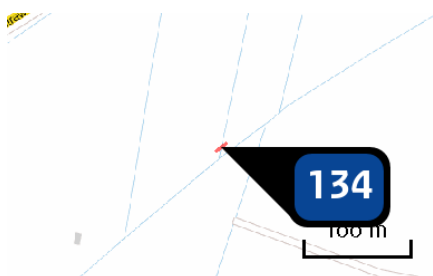
Naam **dieselmaterieel\_boringen**  
 Locatie (X,Y) **148576, 423466**  
 Uitstoothoogte **4,0 m**  
 Warmteinhoud **0,035 MW**  
 Temporele variatie **Continue emissie**  
 NOx **96,00 kg/j**



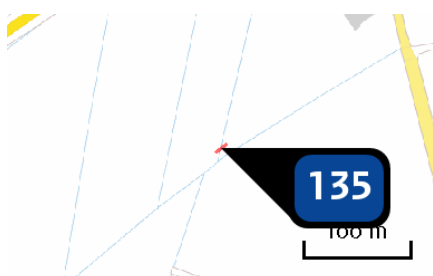
Naam **dieselmaterieel\_boringen**  
 Locatie (X,Y) **157748, 427033**  
 Uitstoothoogte **4,0 m**  
 Warmteinhoud **0,035 MW**  
 Temporele variatie **Continue emissie**  
 NOx **7,00 kg/j**



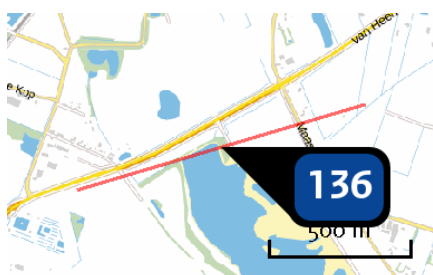
Naam **dieselmaterieel\_boringen**  
 Locatie (X,Y) **154000, 423886**  
 Uitstoothoogte **4,0 m**  
 Warmteinhoud **0,035 MW**  
 Temporele variatie **Continue emissie**  
 NOx **32,00 kg/j**



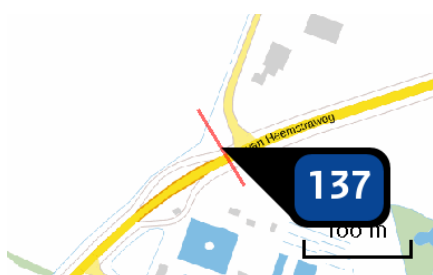
Naam **dieselmaterieel\_boringen**  
 Locatie (X,Y) **157403, 426952**  
 Uitstoothoogte **4,0 m**  
 Warmteinhoud **0,035 MW**  
 Temporele variatie **Continue emissie**  
 NOx **7,00 kg/j**



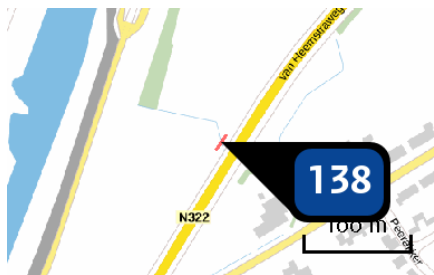
Naam **dieselmaterieel\_boringen**  
 Locatie (X,Y) **157460, 426997**  
 Uitstoothoogte **4,0 m**  
 Warmteinhoud **0,035 MW**  
 Temporele variatie **Continue emissie**  
 NOx **7,00 kg/j**



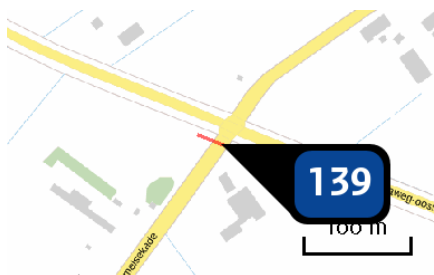
Naam **dieselmaterieel\_boringen**  
 Locatie (X,Y) **156842, 426761**  
 Uitstoothoogte **4,0 m**  
 Warmteinhoud **0,035 MW**  
 Temporele variatie **Continue emissie**  
 NOx **755,00 kg/j**



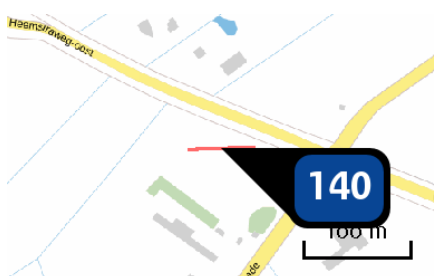
Naam **dieselmaterieel\_boringen**  
 Locatie (X,Y) **156147, 426583**  
 Uitstoothoogte **4,0 m**  
 Warmteinhoud **0,035 MW**  
 Temporele variatie **Continue emissie**  
 NOx **57,00 kg/j**



Naam **dieselmaterieel\_boringen**  
 Locatie (X,Y) **154931, 425295**  
 Uitstoothoogte **4,0 m**  
 Warmteinhoud **0,035 MW**  
 Temporele variatie **Continue emissie**  
 NOx **10,00 kg/j**



Naam **dieselmaterieel\_boringen**  
 Locatie (X,Y) **147645, 423675**  
 Uitstoothoogte **4,0 m**  
 Warmteinhoud **0,035 MW**  
 Temporele variatie **Continue emissie**  
 NOx **32,00 kg/j**



Naam **dieselmaterieel\_boringen**  
 Locatie (X,Y) **147548, 423698**  
 Uitstoothoogte **4,0 m**  
 Warmteinhoud **0,035 MW**  
 Temporele variatie **Continue emissie**  
 NOx **43,00 kg/j**



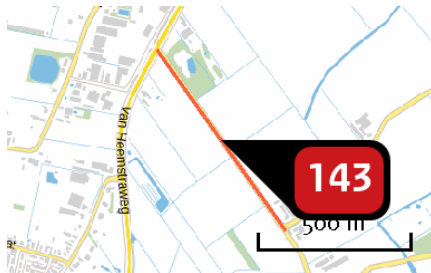
Naam **personenwagens**  
 Locatie (X,Y) **159432, 430859**  
 Uitstoothoogte **2,5 m**  
 Warmteinhoud **0,000 MW**  
 NOx **1,31 kg/j**  
 NH3 **< 1 kg/j**

Soort	Voertuig	Aantal voertuigen (/dag)	Stof	Emissie
Standaard	Licht verkeer	21,0	NOx NH3	1,31 kg/j < 1 kg/j



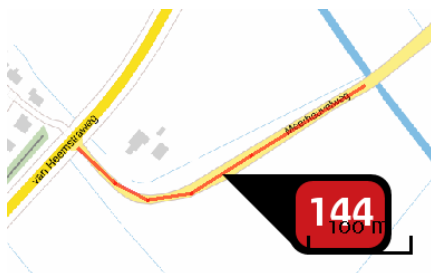
Naam **personenwagens**  
 Locatie (X,Y) **159323, 430117**  
 Uitstoothoogte **2,5 m**  
 Warmteinhoud **0,000 MW**  
 NOx **1,41 kg/j**  
 NH3 **< 1 kg/j**

Soort	Voertuig	Aantal voertuigen (/dag)	Stof	Emissie
Standaard	Licht verkeer	21,0	NOx NH3	1,41 kg/j < 1 kg/j



Naam **personenwagens**  
 Locatie (X,Y) **159044, 429530**  
 Uitstoothoogte **2,5 m**  
 Warmteinhoud **0,000 MW**  
 NOx **1,21 kg/j**  
 NH3 **< 1 kg/j**

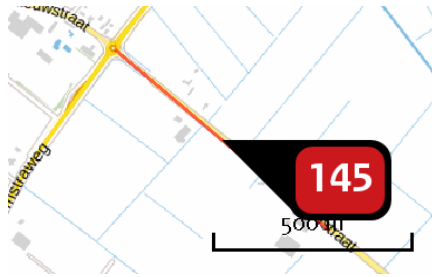
Soort	Voertuig	Aantal voertuigen (/dag)	Stof	Emissie
Standaard	Licht verkeer	21,0	NOx NH3	1,21 kg/j < 1 kg/j



Naam **personenwagens**  
 Locatie (X,Y) **158758, 428792**  
 Uitstoothoogte **2,5 m**  
 Warmteinhoud **0,000 MW**  
 NOx **< 1 kg/j**  
 NH3 **< 1 kg/j**

Soort	Voertuig	Aantal voertuigen (/dag)	Stof	Emissie
Standaard	Licht verkeer	21,0	NOx NH3	< 1 kg/j < 1 kg/j





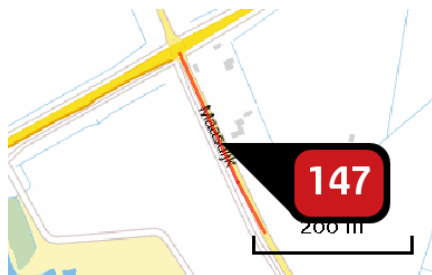
Naam **personenwagens**  
 Locatie (X,Y) **158666, 428333**  
 Uitstoothoogte **2,5 m**  
 Warmteinhoud **0,000 MW**  
 NOx **1,17 kg/j**  
 NH3 **< 1 kg/j**

Soort	Voertuig	Aantal voertuigen (/dag)	Stof	Emissie
Standaard	Licht verkeer	21,0	NOx NH3	1,17 kg/j < 1 kg/j



Naam **personenwagens**  
 Locatie (X,Y) **158206, 427441**  
 Uitstoothoogte **2,5 m**  
 Warmteinhoud **0,000 MW**  
 NOx **1,34 kg/j**  
 NH3 **< 1 kg/j**

Soort	Voertuig	Aantal voertuigen (/dag)	Stof	Emissie
Standaard	Licht verkeer	21,0	NOx NH3	1,34 kg/j < 1 kg/j



Naam **personenwagens**  
 Locatie (X,Y) **157104, 426861**  
 Uitstoothoogte **2,5 m**  
 Warmteinhoud **0,000 MW**  
 NOx **< 1 kg/j**  
 NH3 **< 1 kg/j**

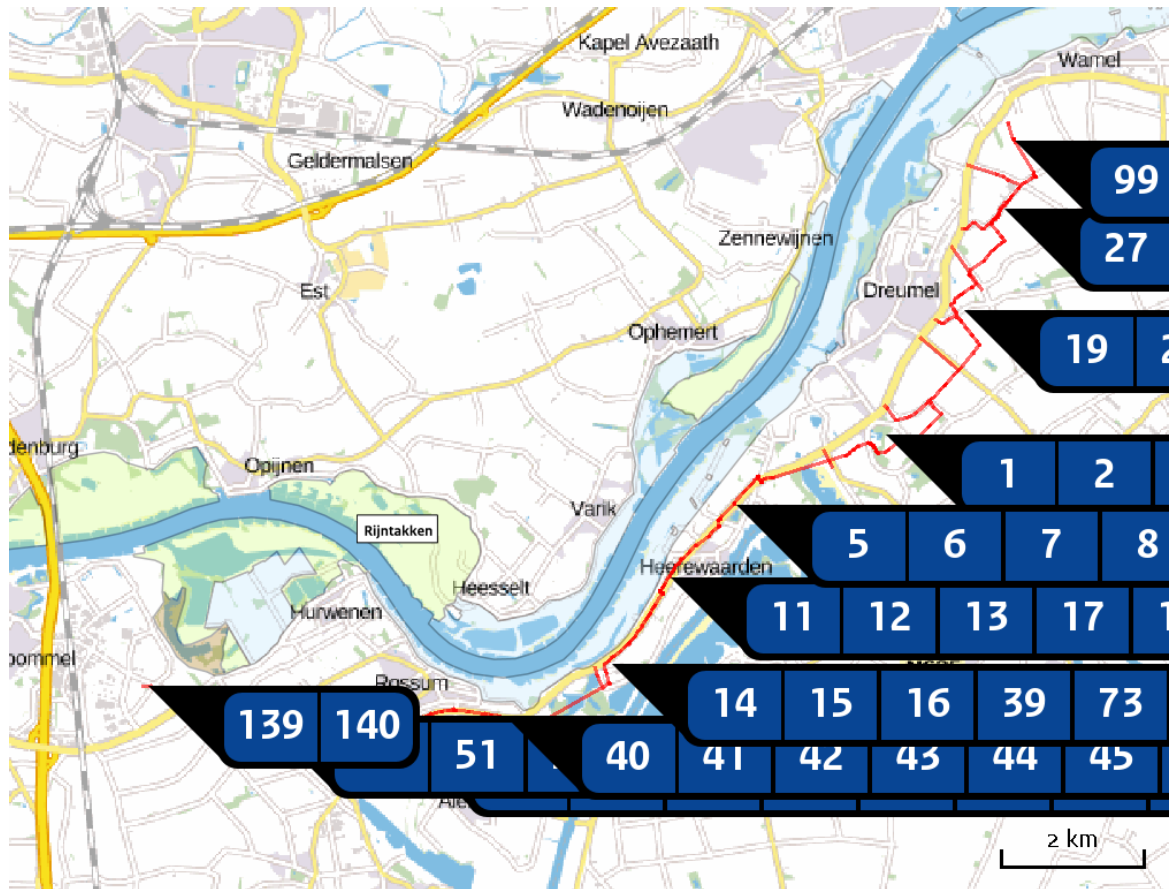
Soort	Voertuig	Aantal voertuigen (/dag)	Stof	Emissie
Standaard	Licht verkeer	21,0	NOx NH3	< 1 kg/j < 1 kg/j



Naam **personenwagens**  
 Locatie (X,Y) **153897, 423798**  
 Uitstoothoogte **2,5 m**  
 Warmteinhoud **0,000 MW**  
 NOx **< 1 kg/j**  
 NH3 **< 1 kg/j**

Soort	Voertuig	Aantal voertuigen (/dag)	Stof	Emissie
Standaard	Licht verkeer	21,0	NOx NH3	< 1 kg/j < 1 kg/j

Depositie natuur- gebieden



Hoogste projectbijdrage



Hoogste projectbijdrage per natuurgebied

- Habitatrictlijn
- Vogelrichtlijn
- Beschermd natuurgebied
- Habitatrictlijn, Vogelrichtlijn
- Habitatrictlijn, Beschermd natuurgebied
- Vogelrichtlijn, Beschermd natuurgebied
- Habitatrictlijn, Vogelrichtlijn, Beschermd natuurgebied

## Disclaimer

Hoewel verstrekte gegevens kunnen dienen ter onderbouwing van een vergunningaanvraag, kunnen er geen rechten aan worden verleend. De eigenaar van AERIUS aanvaardt geen aansprakelijkheid voor de inhoud van de door de gebruiker aangeboden informatie. Bovenstaande gegevens zijn enkel bruikbaar tot er een nieuwe versie van AERIUS beschikbaar is. AERIUS is een geregistreerd handelsmerk in Europa. Alle rechten die niet expliciet worden verleend, zijn voorbehouden.

## Rekenbasis

Deze berekening is tot stand gekomen op basis van:

AERIUS versie 2015.1\_20161124\_119fbc85fd

Database versie 2015.1\_20160514\_9oad58c36e

Voor meer informatie over de gebruikte methodiek en data zie:

<https://www.aerius.nl/nl/factsheets/release/aerius-calculator-2015-handboek-o>