INVENTERRA

Verkennend bodemonderzoek
Kampsestraat 2
Boven-Leeuwen

21-2389-R01AvH

C O L O F O N

Opdrachtgever	Buro SRO ’t Goylaan 11 3525 AA Utrecht
Locatie	Kampsestraat 2 te Boven-Leeuwen
Type onderzoek	Verkennend bodemonderzoek NEN 5740
Rapportnummer	21-2389-R01AvH
Datum rapport	10 januari 2022
Auteur	Dhr. A.J. van Houwelingen Projectleider Bodem
Kwaliteitscontrole	Mevr. M. Penders Projectleider Bodem

Inventerra
Nijverheidsweg 34
3341 LJ Hendrik-Ido-Ambacht

(078) 682 24 55
info@inventerra.nl

I N H O U D S O P G A V E

1. INLEIDING 1

2. MILIEUHYGIËNISCH VOORONDERZOEK NEN 5725 2

2.1 Algemeen 2
2.2 Verzamelde informatie vooronderzoek 2
2.3 Hypothese 4

3. OPZET, UITVOERING EN RESULTATEN VERKENNEND BODEMONDERZOEK NEN 5740 5

3.1 Onderzoeksopzet 5
3.2 Uitvoering veldwerk 5
3.3 Uitvoering chemisch-analytisch onderzoek 6

4. CONCLUSIES EN AANBEVELINGEN 7

B I J L A G E N

1. Weergave onderzoekslocatie
   1.1 Kadastrale gegevens
   1.2 Situatietekening(en)
   1.3 Foto's
2. Boorprofielen
3. Analysecertificaten
4. Toetsingskader
5. Resultaten vooronderzoek
6. Kwaliteitsaspecten van het onderzoek

1. INLEIDING

In opdracht van Buro SRO heeft Inventerra in december 2021 een verkennend bodemonderzoek conform de NEN 5740 verricht op de locatie aan de Kampsestraat 2 te Boven-Leeuwen.

De aanleiding voor het bodemonderzoek is de voorgenomen bestemmingswijziging en aanvraag Omgevingsvergunning, met het oog op geplande woningbouw. Het doel is het vaststellen van de huidige bodemkwaliteit en of deze bodemkwaliteit geen belemmering vormt voor het huidige en toekomstige gebruik.

Onderhavig onderzoek is uitgevoerd conform de werkwijze volgens de NEN 5725:2017 (Strategie voor het uitvoeren van milieuhygiënisch vooronderzoek) en de NEN 5740 (Strategie voor het uitvoeren van een verkennend bodemonderzoek).

Kwaliteit
Inventerra is door Normec Certification gecertificeerd voor de BRL SIKB 2000, protocol 2001, 2002 en 2018 (certificaatnummer EC-SIK-20241) en de BRL SIKB 6000, protocol 6001 en 6002 (certificaatnummer EC-SIK-60009) en is tevens door TÜV Nederland gecertificeerd voor de algemene kwaliteitsnorm NEN-EN-ISO 9001.

De genoemde beoordelingsrichtlijn BRL SIKB 2000 is onderdeel van een certificatiesysteem voor het gehele proces van veldwerk bij milieuhygiënisch onderzoek, inclusief alle secundaire processen, dat begint bij de acceptatie van het veldwerk en dat eindigt bij de overdracht van veldgegevens en monsters, inclusief de daarbij horende veldwerkrapportage, aan de opdrachtgever.

Op dit bodemonderzoek zijn de volgende protocollen, behorende bij de BRL SIKB 2000, van toepassing:
☒ 2001 – Plaatsen van handboringen en peilbuizen, maken van boorbeschrijvingen, nemen van grondmonsters en waterpassen.
☒ 2002 – Het nemen van watermonsters.
☐ 2018 – Locatie-inspectie en monsterneming van asbest in bodem.

De beoordelingsrichtlijn BRL SIKB 2000 is niet van toepassing op:
- de processen vóór het veldwerk, zoals vraagstelling, gegevens verzamelen en onderzoeksvoorstel;
- de processen ná het veldwerk, zoals laboratoriumanalyses, interpretatie van analyse- en veldwerkresultaten en advies;
- veldwerk anders dan middels de technieken boringen, steken en graven van sleuven, inclusief alle veldwerk dat volgt op deze technieken zoals plaatsen van peilbuizen of bemonsteren van peilbuizen;
- de monsterneming in het kader van het Besluit bodemkwaliteit.

Inventerra verklaart hierbij geen organisatorische, financiële of juridische binding te hebben met de opdrachtgever en/of de onderhavige onderzoekslocatie en verklaart daarmee te voldoen aan de vereisten zoals gesteld in Kwalibo (Besluit uitvoeringskwaliteit bodembeheer).

2. MILIEUHYGIËNISCH VOORONDERZOEK NEN 5725

2.1 Algemeen

Om inzicht te krijgen over de mogelijke aanwezigheid van verontreinigingen wordt relevante informatie over de onderzoekslocatie en eventueel de beïnvloeding vanuit de directe omgeving verzameld, geanalyseerd en geïnterpreteerd. De te verzamelen informatie is afhankelijk van de aanleiding en het doel van het vooronderzoek. De aanleiding voor het navolgend beschreven vooronderzoek is het opstellen van een hypothese over de bodemkwaliteit ten behoeve van het uit te voeren bodemonderzoek (aanleiding A uit de NEN 5725:2017).

Ten behoeve hiervan dient in ieder geval informatie te worden verzameld over:

- Bodemopbouw en geohydrologie, inclusief informatie over de verwachte aan- of afwezigheid van antropogene lagen in de bodem;
- Verwachting t.a.v. de bodemkwaliteit op basis van de bodemkwaliteitskaart, reeds uitgevoerde bodemonderzoeken en of mogelijk sprake kan zijn van een geval van ernstige bodemverontreiniging;
- Gebruik en beïnvloeding van de locatie, verdachte situaties, asbest, activiteiten en/of ongewone voorvallen, op basis van het voormalige en huidige gebruik.

Voor het verzamelen van de benodigde informatie kunnen meerdere informatiebronnen worden geraadpleegd, zoals:

- Informatie/interview(s) eigenaar en/of opdrachtgever
- Archieven gemeente, omgevingsdienst en/of provincie
- Online bronnen zoals bodemloket.nl en topotijdreis.nl
- Bodemkwaliteitskaarten
- Topografische kaarten
- Geohydrologische kaarten

Verder dient een terreinverkenning te worden uitgevoerd. Deze kan eventueel meteen voorafgaand aan de uitvoering van het veldwerk worden uitgevoerd.

Vermeld dient te worden dat de verantwoordelijkheid voor de resultaten van onderhavig onderzoek wordt beperkt tot de aan deze resultaten ten grondslag liggende en op het moment van onderzoek ter beschikking staande gegevens, alsmede de bij de terreininspectie(s) ter plaatse van de onderzoekslocatie geconstateerde situatie.

2.2 Verzamelde informatie vooronderzoek

In de navolgende tabel is de tijdens het vooronderzoek verzamelde relevante informatie weergegeven.

Tabel 1 Overzicht verzamelde informatie vooronderzoek

Gegevens onderzoekslocatie	
Adres	Kampsestraat 2 te Boven-Leeuwen
Kadaster	Wamel, sectie N, nrs. 2266 (ged.)
XY-coördinaten	X: 146.990 Y: 440.525
Begrenzing onderzoekslocatie	De begrenzing van de onderzoekslocatie is weergegeven in bijlage 1. De oppervlakte van de onderzoekslocatie bedraagt ca. 4.300 m².
Huidig gebruik	Weiland
Toekomstig gebruik	Gepland is de wijziging van de bestemming in verband met woningbouw.
Omgeving	In de omgeving bevinden zich woningen en weilanden. Oostelijk is de Kampsestraat gelegen.

Vervolg tabel 1 Overzicht verzamelde informatie vooronderzoek

Overige informatie vooronderzoek	
Informatie opdrachtgever	Geen bijzonderheden
Terreinverkenning	• Op de locatie is sprake van een weiland. • Bij de terreininspectie is aandacht besteed aan het voorkomen van verdachte punten, zoals brandplaatsen, terreinophogingen of verzakkingen, aanwezigheid van puin op de bodem en de aanwezigheid van asbestverdachte bouw- en/of verhardingsmaterialen. Voornoemde aspecten zijn niet waargenomen. Tevens is er gelet op de invasieve exoot de 'Japanse Duizendknoop'. Deze is op de onderzoekslocatie niet aangetroffen.
Kaartmateriaal	• Topotijdreis: De locatie is van 1917 tot 1984 in gebruik geweest als boomgaard en daarna als weiland. Voor zover te herleiden zijn er geen kassen of sloten aanwezig geweest op de onderzoekslocatie. • Grondwaterbeschermingsgebied: De locatie is niet gelegen in een grondwater-beschermingsgebied (Website provincie Gelderland).
Omgevingsdienst Rivierenland	• Bodeminformatie onderzoekslocatie: Ter plaatse van de locatie zijn geen onder- of bovengrondse tanks geregistreerd. De locatie is gelegen in een gebied met voormalige boomgaarden of kassen. De locatie niet verdacht voor een PFAS verdachte (punt)bron. • Bodeminformatie aangrenzende percelen: Aan de Houtsestraat 2 (op hetzelfde perceel circa 40 meter noordelijk van de locatie) is door UDM een verkennend bodemonderzoek uitgevoerd (projectnummer 09040243, rapportdatum 12 januari 2010). Bij dit onderzoek zijn in de grond geen verontreinigingen aangetoond. In het grondwater was sprake van een licht verhoogde concentratie barium.
Provincie Gelderland	Geen aanvullende informatie
Bodemloket.nl	Geen aanvullende informatie
Bodemkwaliteitskaart	Voor de locatie geldt dat zowel de bovengrond als ondergrond is geclassificeerd als "Achtergrondwaarde".
Geohydrologie (DinoLoket en Grondwaterkaarten TNO)	Holocene deklaag, bestaande uit zandige, kleiige en/of venige afzettingen: tot ca. 3 m-mv Watervoerend pakket, bestaande uit zandige afzettingen van de Formaties van Kreftenheye, Peize en Waalre: dikte circa 30 meter Stromingsrichting van het freatisch grondwater (<10 m): beïnvloed door lokale factoren Stromingsrichting grondwater in eerste watervoerend pakket: zuidwestelijk, als gevolg van de infiltrerende werking van de rivier de Waal

In bijlage 1 zijn de kadastrale informatie, foto's, gemaakt tijdens de terreininspectie, en de situatietekening bijgevoegd. In bijlage 5 zijn relevante gegevens van het vooronderzoek opgenomen.

2.3 Hypothese

Ten behoeve van het opstellen van de onderzoekshypothese(s) dienen de volgende onderzoeksvragen te worden beantwoord:

Wat is de afbakening van de onderzoekslocatie?
De begrenzing van de onderzoekslocatie is weergegeven op de situatietekening in bijlage 1.

Is sprake van bodemvreemde lagen en waar bevinden deze zich?
Er is op grond van het vooronderzoek geen aanleiding om te verwachten dat sprake is van bodemvreemde lagen.

Is de bodem asbestverdacht?
Omdat op grond van het vooronderzoek geen bodemvreemde lagen worden verwacht, is de bodem vooralsnog onverdacht voor asbest.

Welke kwaliteitsklasse is toegekend aan de bodem in de bodemkwaliteitskaart en welke lagen zijn daarbij te onderscheiden?
Voor de locatie geldt dat zowel de bovengrond als ondergrond is geclassificeerd als "Achtergrondwaarde".

Is er sprake van beïnvloeding vanuit de omgeving van de bodemkwaliteit of de kwaliteit van het grondwater?
Er wordt niet verwacht dat eventuele activiteiten op de omliggende percelen de bodemkwaliteit op het onderzoeksterrein negatief hebben beïnvloed.

Is de milieuhygiënische kwaliteit van de bodem afdoende bekend of is bodemonderzoek noodzakelijk?
Er is op de locatie nog geen bodemonderzoek uitgevoerd; derhalve is de uitvoering van bodemonderzoek nodig.

Wordt op de locatie of een deel daarvan (een geval van ernstige) bodemverontreiniging vermoed?
Op grond van de verzamelde informatie wordt niet verwacht dat sprake is van een bodemverontreiniging op de locatie.

Is er sprake van potentiële bronnen van bodemverontreiniging, waar liggen ze en wat zijn verdachte parameters?
Ter plaatse van de onderzoekslocatie zijn geen potentiële (punt)bronnen van bodemverontreiniging bekend. Wel wordt rekening gehouden met een diffuse bodembelasting met bestrijdingsmiddelen (OCB) als gevolg van de het vroegere gebruik als boomgaard.

Welke hypothese en strategie zijn van toepassing bij de uitvoering van bodemonderzoek?
Er wordt vanuit gegaan dat sprake is van een diffuse bodembelasting in de teeltlaag (tot ca. 0,3 m-mv) met organochloorbestrijdingsmiddelen (OCB). Derhalve is de onderzoeksstrategie voor een 'diffuus belaste niet-lijnvormige locatie met een heterogeen verdeelde verontreiniging op schaal van monsterneming' (VED-HE-NL, NEN 5740) van toepassing. Voor de overige parameters wordt uitgegaan van een onverdachte locatie (ONV-NL, NEN 5740).

3. OPZET, UITVOERING EN RESULTATEN VERKENNEND BODEMONDERZOEK NEN 5740

3.1 Onderzoeksopzet

Op basis van de in het vorige hoofdstuk geformuleerde hypothese(s) en onderzoeksstrategie(ën) is de minimaal benodigde onderzoeksinspanning bepaald. In onderstaande tabel is aangegeven welke werkzaamheden en analyses volgens de NEN 5740 worden verricht.

Tabel 2 Veldwerkzaamheden en analyses

Locatie	Strategie	Veldwerk		Analyses		
		boringen	peilbuizen	bg/vd	og	gw
Opp. 4.300 m^2	VED-HE-NL en ONV-NL	14x 0,5 m-vd 3x 2,0 m-mv	1x	3x OCB 2x NENG	1x NENG	1x NENW

Verklaring tabel:
m-mv: meter-maaiveld bg: bovengrond vd: verdachte laag og: ondergrond gw: grondwater

OCB : organochloorbestrijdingsmiddelen en organische stof
NENG : standaard pakket grond (droge stofgehalte, organisch stof- en lutumgehalte, 9 zware metalen (barium, cadmium, kobalt, koper, kwik, lood, molybdeen, nikkel en zink), polycyclische aromatische koolwaterstoffen (PAK 10 VROM), polychloorbifenylen (PCB), minerale olie)
NENW : standaard pakket grondwater (9 zware metalen (barium, cadmium, kobalt, koper, kwik, lood, molybdeen, nikkel en zink), vluchtige aromatische koolwaterstoffen (benzeen, tolueen, ethylbenzeen, xylenen, naftaleen en styreen), vluchtige gehalogeneerde koolwaterstoffen (VOCl, 11 stuks), minerale olie)

Het onderzoek naar de aanwezigheid van asbest in en op de bodem beperkt zich tot het doen van waarnemingen tijdens de terreininspectie en tijdens het boren. Dit asbestonderzoek is indicatief. Specifiek onderzoek naar de aanwezigheid van asbest in grond en/of puin, conform de NEN 5707/5897, maakt geen onderdeel uit van dit bodemonderzoek.

3.2 Uitvoering veldwerk

De veldwerkzaamheden zijn uitgevoerd conform BRL SIKB 2000 en de daarbij horende protocollen 2001 en 2002. De uitvoerend veldmedewerker, dhr. P. van Achterberg, is in dit kader geregistreerd bij Rijkswaterstaat Leefomgeving.

Op 16 december 2021 zijn in totaal 18 boringen (boringen 101 t/m 118) geplaatst, in diepte variërend van 1,0 – 3,2 m-mv. Boring 118, centraal op het terrein, is afgewerkt met een peilbuis ten behoeve van het grondwateronderzoek. De situering van de boringen en de peilbuis en enkele overzichtsfoto's zijn weergegeven in bijlage 1.2 en 1.3.

Het omhoog gebrachte bodemmateriaal is ter plaatse zintuiglijk beoordeeld, de vrijgekomen grond is geclassificeerd en bodemvreemde elementen en waarneembare afwijkingen (zoals kleur, geur, bijmengingen, verontreinigingen) zijn beschreven in boorprofielen, welke in bijlage 2 zijn bijgevoegd. Bij iedere boring zijn monsters genomen van de te onderscheiden bodemlagen.

De bodem op de locatie bestaat uit klei tot 1,0 à 1,5 m-mv, met daaronder zand tot de maximale boordiepte. Er zijn geen zintuiglijke waarnemingen gedaan, die kunnen duiden op de aanwezigheid van bodemverontreiniging. Het grondwater bevond zich tijdens het veldwerk op een diepte van 1,7 m-mv. In en op de bodem is geen asbestverdacht (plaat)materiaal waargenomen; onder asbestverdacht (plaat)materiaal wordt materiaal verstaan dat op basis van voorkennis en/of een visuele beoordeling een hoeveelheid asbest zou kunnen bevatten. Baksteen is volgens de normen niet verdacht voor asbest.

Het grondwater uit de geplaatste peilbuis 118 is op 23 december 2021 door dhr. P. van Achterberg zorgvuldig afgepompt en bemonsterd. De resultaten van de veldmetingen en eventuele bijzonderheden zijn weergegeven in de navolgende tabel.

Tabel 3 Resultaten veldmetingen en waarnemingen tijdens monstername grondwater

Peilbuis	Filterstelling (m-mv)	Grondwaterstand (m-mv)	pH	EGV (µS/cm)	Troebelheid (NTU)*	Bijzonderheden
118	2,20 - 3,20	2,05	6,8	655	7,4	-

Verklaring tabel: pH: zuurgraad EGV: elektrisch geleidend vermogen
*: Bij een NTU >10 dient het grondwater als troebel te worden beschouwd

Tijdens de uitvoering van de veldwerkzaamheden zijn geen kritieke afwijkingen van de proceseisen opgetreden.

3.3 Uitvoering chemisch-analytisch onderzoek

In onderstaande tabel is een overzicht opgenomen van de geanalyseerde grond- en grondwatermonsters en de uitgevoerde analyses. De analyseresultaten zijn getoetst aan het vigerende bodembeleid en zijn eveneens weergegeven in de tabel. Daarbij zijn alleen de parameters vermeld die verhoogd zijn ten opzichte van de achtergrond- c.q. streefwaarde(n). De analysecertificaten zijn bijgevoegd in bijlage 3. In bijlage 4 is het wettelijk toetsingskader beschreven en is de uitgebreide toetsing van de analyseresultaten bijgevoegd.

Tabel 4 Overzicht grond- en grondwatermonsters en analyseresultaten

Grond	Boring met traject (m-mv)	Analyse	Toelichting	> AW	> T	> I
MM1	102 (0,00 - 0,30) 103 (0,00 - 0,30) 105 (0,00 - 0,30) 106 (0,00 - 0,30)	OCB	Teeltlaag, klei	-	-	-
MM2	108 (0,00 - 0,30) 109 (0,00 - 0,30) 110 (0,00 - 0,30) 117 (0,00 - 0,30)	OCB	Teeltlaag, klei	-	-	-
MM3	111 (0,00 - 0,30) 112 (0,00 - 0,30) 114 (0,00 - 0,30) 115 (0,00 - 0,30)	OCB	Teeltlaag, klei	-	-	-
MM4	101 (0,00 - 0,50) 102 (0,00 - 0,50) 103 (0,00 - 0,50) 104 (0,00 - 0,50) 107 (0,00 - 0,50) 109 (0,00 - 0,50)	NENG	Bovengrond, klei	-	-	-
MM5	110 (0,00 - 0,50) 111 (0,00 - 0,50) 113 (0,00 - 0,50) 114 (0,00 - 0,50) 116 (0,00 - 0,50) 117 (0,00 - 0,50)	NENG	Bovengrond, klei	Nikkel (0,05) Cadmium (-)	-	-
MM6	101 (1,50 - 2,00) 105 (1,50 - 2,00) 112 (1,00 - 1,50) 112 (1,50 - 2,00) 118 (1,00 - 1,50) 118 (1,50 - 2,00)	NENG	Ondergrond, zand	-	-	-
Grondwater	**Filterstelling (m-mv)**	**Analyse**	**Toelichting**	**> S**	**> T**	**> I**
118-1-1	2,20 - 3,20	NENW	-	Barium (0,07)	-	-

Verklaring tabel:
OCB : organochloorbestrijdingsmiddelen
NENG : standaard pakket grond
NENW : standaard pakket grondwater
> AW : overschrijding achtergrondwaarde(n)
> S : overschrijding streefwaarde(n)
> T : overschrijding voormalige tussenwaarde(n)
> I : overschrijding interventiewaarde(n)
- : geen overschrijding
(getal) : verontreinigingsfactor t.o.v. de interventiewaarde (interventiewaarde is factor 1)
(-) : verontreinigingsfactor is kleiner dan 0,01

4. CONCLUSIES EN AANBEVELINGEN

In opdracht van Buro SRO heeft Inventerra in december 2021 een verkennend bodemonderzoek conform de NEN 5740 verricht op de locatie aan de Kampsestraat 2 te Boven-Leeuwen. De onderzoekslocatie, met een oppervlakte van circa 4.300 m², is in gebruik als weiland.

De aanleiding voor het bodemonderzoek is de voorgenomen bestemmingswijziging en aanvraag Omgevingsvergunning, met het oog op geplande woningbouw. Het doel is het vaststellen van de huidige bodemkwaliteit en of deze bodemkwaliteit geen belemmering vormt voor het huidige en toekomstige gebruik.

Op basis van het uitgevoerde vooronderzoek is een hypothese opgesteld met betrekking tot een mogelijke verontreinigingssituatie in de bodem, namelijk verdacht voor een bodemverontreiniging met bestrijdingsmiddelen en onverdacht voor overige stoffen.

Uit de resultaten van het verkennend bodemonderzoek wordt het volgende geconcludeerd:

- De teeltlaag op de locatie (0 – 0,3 m-mv, MM1 t/m MM3) is niet verontreinigd met OCB.
- De bovengrond op de locatie is niet verontreinigd (MM4), respectievelijk licht verontreinigd met nikkel en cadmium (MM5).
- De ondergrond op de locatie is niet verontreinigd met de onderzochte stoffen.
- In het grondwater op de onderzoekslocatie (peilbuis 118) is een licht verhoogde concentratie met barium gemeten. Deze licht verhoogde concentratie wordt als een natuurlijk verhoogde achtergrondwaarde beschouwd.

Op basis van het uitgevoerde bodemonderzoek dient de hypothese ‘verdacht voor verontreiniging met bestrijdingsmiddelen’ verworpen te worden, aangezien geen verontreinigingen met OCB in de teeltlaag zijn gemeten. De hypothese ‘onverdacht voor overige verontreinigingen’ voor de algemene bodemkwaliteit dient formeel verworpen te worden, wegens de lichte verontreinigingen met nikkel en cadmium in mengmonster MM5 van de bovengrond. De betreffende gehalten zijn echter zodanig licht verhoogd dat aanvullend onderzoek (eventueel op basis van een aangepaste onderzoeksstrategie) of nadere maatregelen ons inziens niet noodzakelijk worden geacht.

Vanuit milieuhygiënisch oogpunt is het terrein geschikt voor de huidige en de toekomstige bestemming.

Dit onderzoek is onder Kwalibo (een onderdeel van het Besluit bodemkwaliteit) uitgevoerd. Het betreft echter géén partijkeuring. Bij afvoer van grond of verhardingsmaterialen van de locatie kan er sprake zijn van beperkingen in de hergebruiksmogelijkheden en/of van verwerkingskosten. Ook kan door derden, ongeacht de resultaten van dit bodemonderzoek, een keuring van de af te voeren partij verlangd worden en/of een onderzoek naar PFAS. Bij graafwerkzaamheden in de grond dient rekening gehouden te worden met eventueel te treffen veiligheidsmaatregelen conform de CROW-publicatie 400. Voor verdere informatie hierover kunt u zich tot Inventerra wenden.

Het bodemonderzoek heeft over het algemeen een geldigheid van 2 tot 5 jaar.

B I J L A G E N

Bijlage 1 **Weergave onderzoekslocatie**

- **Bijlage 1.1** **Kadastrale gegevens**
- **Bijlage 1.2** **Situatietekening(en)**
- **Bijlage 1.3** **Foto's**

Bijlage 2 **Boorprofielen**

Bijlage 3 **Analysecertificaten**

Bijlage 4 **Toetsingskader en toetsingswaarden**

Bijlage 5 **Resultaten vooronderzoek**

Bijlage 6 **Kwaliteitsaspecten van het onderzoek**

Bijlage 1 Weergave onderzoekslocatie

Bijlage 1.1 Kadastrale gegevens

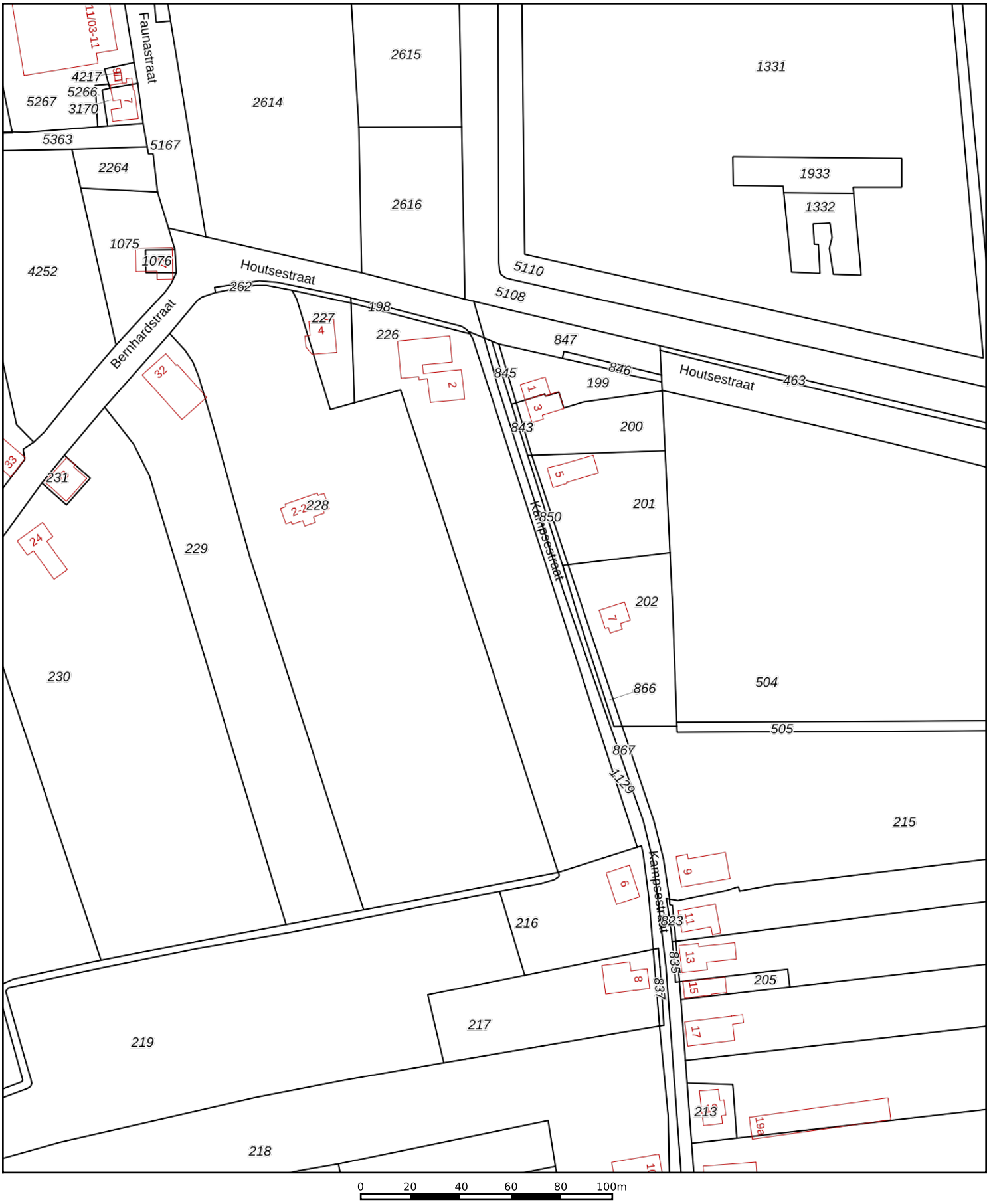

Deze kaart is noordgericht

12345 Perceelnummer

25 Huisnummer

Vastgestelde kadastrale grens

Voorlopige kadastrale grens

Administratieve kadastrale grens

Bebouwing

Schaal 1: 2000

Kadastrale gemeente	Wamel
Sectie	N
Perceel	226

Voor een eensluidend uittreksel, geleverd op 25 november 2021
De bewaarder van het kadaster en de openbare registers

Aan dit uittreksel kunnen geen betrouwbare maten worden ontleend.
De Dienst voor het kadaster en de openbare registers behoudt zich de intellectuele eigendomsrechten voor, waaronder het auteursrecht en het databankenrecht.

Bijlage 1.2 Situatietekening(en)

LEGENDA
- geplaatste boring
- geplaatste peilbuis
- grens onderzoekslocatie
- contour bebouwing
- tracé kabels en leidingen (KLIC)
- perceelgrens
- 226 perceelnummer
- fotostandpunt

TITEL	Situering boringen en peilbuis		
PROJECT	Verkennend bodemonderzoek Kampsestraat 2 te Boven-Leeuwen		
INVENTERRA	OPDRACHTGEVER Buro SRO		
	PROJECTNR. 21-2389	FORMAAT A3	SCHAAL 1:500
	TEKENAAR ML	DATUM 24-12-2021	BIJLAGE 1.2

Let op: door scannen en kopiëren kan de schaal veranderen!

Bijlage 1.3 Foto’s

Foto 1

Foto 2

Foto 3

Foto 4

Foto 5

Foto 6

Bijlage 2 Boorprofielen

Legenda (conform NEN 5104)

grind

- Grind, siltig
- Grind, zwak zandig
- Grind, matig zandig
- Grind, sterk zandig
- Grind, uiterst zandig

zand

- Zand, kleïig
- Zand, zwak siltig
- Zand, matig siltig
- Zand, sterk siltig
- Zand, uiterst siltig

veen

- Veen, mineraalarm
- Veen, zwak kleïig
- Veen, sterk kleïig
- Veen, zwak zandig
- Veen, sterk zandig

klei

- Klei, zwak siltig
- Klei, matig siltig
- Klei, sterk siltig
- Klei, uiterst siltig
- Klei, zwak zandig
- Klei, matig zandig
- Klei, sterk zandig

leem

- Leem, zwak zandig
- Leem, sterk zandig

overige toevoegingen

- zwak humeus
- matig humeus
- sterk humeus
- zwak grindig
- matig grindig
- sterk grindig

geur

- geen geur
- zwakke geur
- matige geur
- sterke geur
- uiterste geur

olie

- geen olie-water reactie
- zwakke olie-water reactie
- matige olie-water reactie
- sterke olie-water reactie
- uiterste olie-water reactie

p.i.d.-waarde

- >0
- >1
- >10
- >100
- >1000
- >10000

monsters

- geroerd monster
- ongeroerd monster

overig

- bijzonder bestanddeel
- Gemiddeld hoogste grondwaterstand
- grondwaterstand
- Gemiddeld laagste grondwaterstand
- slib
- water

peilbuis

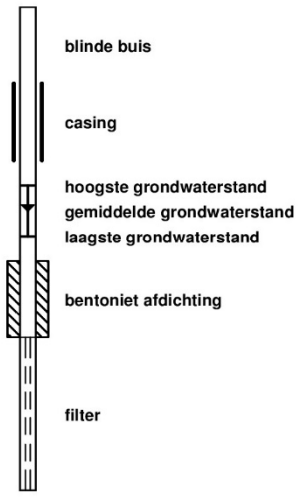

Voor de mate van bijmenging met bijzondere bestanddelen worden de volgende gradaties en percentages gehanteerd:

- Sporen <1%
- Zwak <5%
- Matig 5 – 15%
- Sterk 15 – 50%
- Uiterst 50 – 80%
- Volledig >80%

Projectnummer: 21-2389

Projectnaam: Boven-Leeuwen

Boring: 101

Datum plaatsing: 16-12-2021
Boormeester: Peter Achterberg
GWS (cm-mv): 170

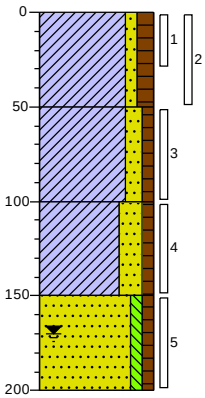

0 weiland

Klei, zwak zandig, matig humeus, neutraalbruin, Edelmanboor

-50

Klei, matig zandig, zwak humeus, neutraal grijsbruin, Edelmanboor

-100

Klei, sterk zandig, zwak humeus, neutraal grijsbruin, Edelmanboor

-150

Zand, matig fijn, zwak siltig, zwak humeus, neutraalgrijs, Edelmanboor

-200

Boring: 102

Datum plaatsing: 16-12-2021
Boormeester: Peter Achterberg

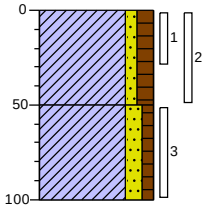

0 weiland

Klei, zwak zandig, matig humeus, neutraalbruin, Edelmanboor

-50

Klei, matig zandig, zwak humeus, neutraal grijsbruin, Edelmanboor

-100

Boring: 103

Datum plaatsing: 16-12-2021
Boormeester: Peter Achterberg

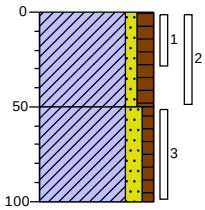

0 weiland

Klei, zwak zandig, matig humeus, neutraalbruin, Edelmanboor

-50

Klei, matig zandig, zwak humeus, neutraal grijsbruin, Edelmanboor

-100

Boring: 104

Datum plaatsing: 16-12-2021
Boormeester: Peter Achterberg

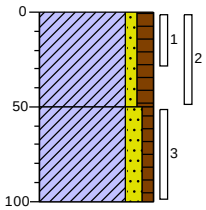

0 weiland

Klei, zwak zandig, matig humeus, neutraalbruin, Edelmanboor

-50

Klei, matig zandig, zwak humeus, neutraal grijsbruin, Edelmanboor

-100

Projectnummer: 21-2389

Projectnaam: Boven-Leeuwen

Boring: 105

Datum plaatsing: 16-12-2021
Boormeester: Peter Achterberg
GWS (cm-mv): 170

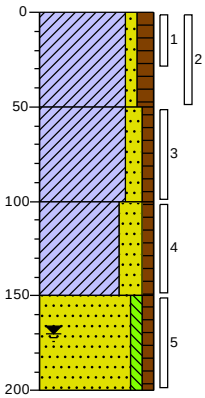

0 weiland

Klei, zwak zandig, matig humeus, neutraalbruin, Edelmanboor

-50

Klei, matig zandig, zwak humeus, neutraal grijsbruin, Edelmanboor

-100

Klei, sterk zandig, zwak humeus, neutraal grijsbruin, Edelmanboor

-150

Zand, matig fijn, zwak siltig, zwak humeus, neutraalgrijs, Edelmanboor

-200

Boring: 106

Datum plaatsing: 16-12-2021
Boormeester: Peter Achterberg

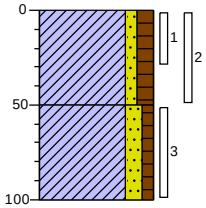

0 weiland

Klei, zwak zandig, matig humeus, neutraalbruin, Edelmanboor

-50

Klei, matig zandig, zwak humeus, neutraal grijsbruin, Edelmanboor

-100

Boring: 107

Datum plaatsing: 16-12-2021
Boormeester: Peter Achterberg

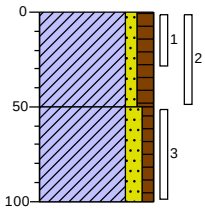

0 weiland

Klei, zwak zandig, matig humeus, neutraalbruin, Edelmanboor

-50

Klei, matig zandig, zwak humeus, neutraal grijsbruin, Edelmanboor

-100

Boring: 108

Datum plaatsing: 16-12-2021
Boormeester: Peter Achterberg

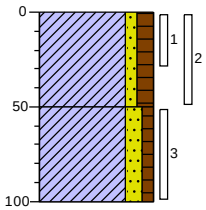

0 weiland

Klei, zwak zandig, matig humeus, neutraalbruin, Edelmanboor

-50

Klei, matig zandig, zwak humeus, neutraal grijsbruin, Edelmanboor

-100

Projectnummer: 21-2389

Projectnaam: Boven-Leeuwen

Boring: 109

Datum plaatsing: 16-12-2021

Boormeester: Peter Achterberg

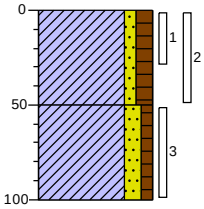

0 weiland

Klei, zwak zandig, matig humeus, neutraalbruin, Edelmanboor

-50

Klei, matig zandig, zwak humeus, neutraal grijsbruin, Edelmanboor

-100

Boring: 110

Datum plaatsing: 16-12-2021

Boormeester: Peter Achterberg

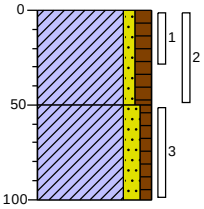

0 weiland

Klei, zwak zandig, matig humeus, neutraalbruin, Edelmanboor

-50

Klei, matig zandig, zwak humeus, neutraal grijsbruin, Edelmanboor

-100

Boring: 111

Datum plaatsing: 16-12-2021

Boormeester: Peter Achterberg

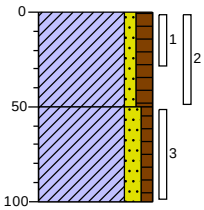

0 weiland

Klei, zwak zandig, matig humeus, neutraalbruin, Edelmanboor

-50

Klei, matig zandig, zwak humeus, neutraal grijsbruin, Edelmanboor

-100

Boring: 112

Datum plaatsing: 16-12-2021

Boormeester: Peter Achterberg

GWS (cm-mv): 170

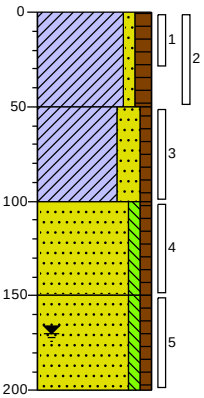

0 weiland

Klei, zwak zandig, matig humeus, neutraalbruin, Edelmanboor

-50

Klei, sterk zandig, zwak humeus, neutraal grijsbruin, Edelmanboor

-100

Zand, matig fijn, zwak siltig, zwak humeus, zwak kleihoudend, neutraal grijsbruin, Edelmanboor

-150

Zand, matig fijn, zwak siltig, zwak humeus, neutraalgrijs, Edelmanboor

-200

Projectnummer: 21-2389

Projectnaam: Boven-Leeuwen

Boring: 113

Datum plaatsing: 16-12-2021

Boormeester: Peter Achterberg

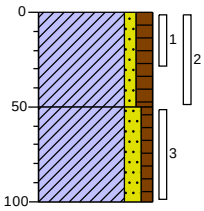

0 weiland

Klei, zwak zandig, matig humeus, neutraalbruin, Edelmanboor

-50

Klei, matig zandig, zwak humeus, neutraal grijsbruin, Edelmanboor

-100

Boring: 114

Datum plaatsing: 16-12-2021

Boormeester: Peter Achterberg

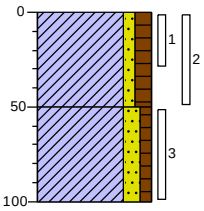

0 weiland

Klei, zwak zandig, matig humeus, neutraalbruin, Edelmanboor

-50

Klei, matig zandig, zwak humeus, neutraal grijsbruin, Edelmanboor

-100

Boring: 115

Datum plaatsing: 16-12-2021

Boormeester: Peter Achterberg

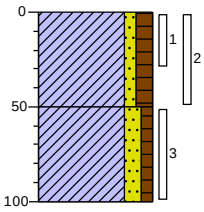

0 weiland

Klei, zwak zandig, matig humeus, neutraalbruin, Edelmanboor

-50

Klei, matig zandig, zwak humeus, neutraal grijsbruin, Edelmanboor

-100

Boring: 116

Datum plaatsing: 16-12-2021

Boormeester: Peter Achterberg

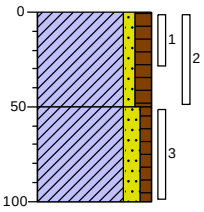

0 weiland

Klei, zwak zandig, matig humeus, neutraalbruin, Edelmanboor

-50

Klei, matig zandig, zwak humeus, neutraal grijsbruin, Edelmanboor

-100

Projectnummer: 21-2389

Projectnaam: Boven-Leeuwen

Boring: 117

Datum plaatsing: 16-12-2021

Boormeester: Peter Achterberg

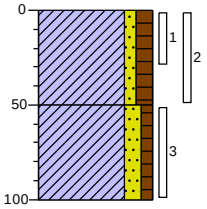

0 weiland

Klei, zwak zandig, matig humeus, neutraalbruin, Edelmanboor

-50

Klei, matig zandig, zwak humeus, neutraal grijsbruin, Edelmanboor

-100

Boring: 118

Datum plaatsing: 16-12-2021

Boormeester: Peter Achterberg

GWS (cm-mv): 170

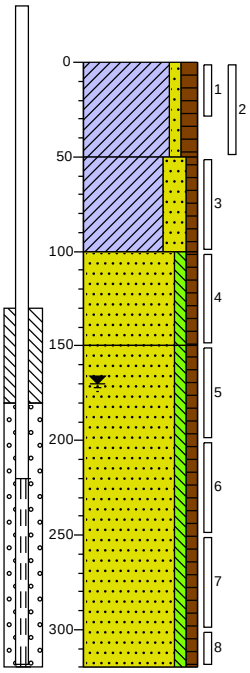

0 weiland

Klei, zwak zandig, matig humeus, neutraalbruin, Edelmanboor

-50

Klei, sterk zandig, zwak humeus, neutraal grijsbruin, Edelmanboor

-100

Zand, matig fijn, zwak siltig, zwak humeus, zwak kleihoudend, neutraal grijsbruin, Edelmanboor

-150

Zand, matig fijn, zwak siltig, zwak humeus, neutraalgrijs, Edelmanboor

-320

Bijlage 3 Analysecertificaten

eurofins | analytico®

Inventerra Milieuadviesbureau
T.a.v. Arjo van Houwelingen
Nijverheidsweg 34
3341 LJ HENDRIK-IDO-AMBACHT

Analysecertificaat

Datum: 23-Dec-2021

Hierbij ontvangt u de resultaten van het navolgende laboratoriumonderzoek.

Certificaatnummer/Versie	2021207032/1
Uw project/verslagnummer	21-2389
Uw projectnaam	Boven-Leeuwen
Uw ordernummer	
Monster(s) ontvangen	16-Dec-2021

Dit certificaat mag uitsluitend in zijn geheel worden gereproduceerd.
De analyse resultaten hebben alleen betrekking op het beproefde object.

De grondmonsters worden tot 4 weken na datum ontvangst bewaard en watermonsters tot 2 weken na datum ontvangst. Zonder tegenbericht worden de monsters nadien afgevoerd.
Indien de monsters langer bewaard dienen te blijven verzoeken wij U dit exemplaar uiterlijk 1 werkdag voor afloop van de standaardbewaarperiode ondertekend aan ons te retourneren. Voor de kosten van het langer bewaren van monsters verwijzen wij naar de prijslijst.

Bewaren tot:
Datum: Naam: Handtekening:

Wij vertrouwen erop uw opdracht hiermee naar verwachting te hebben uitgevoerd, mocht U naar aanleiding van dit analysecertificaat nog vragen hebben verzoeken wij U contact op te nemen met de afdeling Verkoop en Advies.

Met vriendelijke groet,

Eurofins Analytico B.V.

Ing. A. Veldhuizen
Technical Manager

Eurofins Analytico B.V.

Gildeweg 42-46
NL-3771NB Barneveld
+31 (0)34 242 63 00
Info-env@eurofins.nl
www.eurofins.nl

Venecoweg 5
B-9810 Nazareth
+32 (0)9 222 77 59
belgie-env@eurofins.be
www.eurofins.be

BNP Paribas S.A. 227 9245 25
IBAN: NL71BNPA0227924525
BIC: BNPANL2A
KvK/CoC No. 09088623
BTW/VAT No. NL 8043.14.883.B01

Eurofins Analytico B.V. is ISO 14001: 2015 gecertificeerd door TÜV en erkend door het Vlaamse Gewest (OVAM en Dep. Omgeving), het Brusselse Gewest (BIM), het Waalse Gewest (DGRNE-OWD) en door de overheid van Luxemburg (MEV).

eurofins — analytico®

Analysecertificaat

Uw project/verslagnummer	21-2389	Certificaatnummer/Versie	2021207032/1
Uw projectnaam	Boven-Leeuwen	Startdatum analyse	17-Dec-2021
Uw ordernummer		Datum einde analyse	23-Dec-2021
Uw monsternemer	Peter Achterberg	Rapportagedatum	23-Dec-2021/14:53
		Bijlage	A,B,C
		Pagina	1/5

	Analyse	Eenheid	1	2	3	4	5
	Voorbehandeling						
	Cryogeen malen		Uitgevoerd	Uitgevoerd	Uitgevoerd	Uitgevoerd	Uitgevoerd
	Bodemkundige analyses						
S	Droge stof	% (m/m)	75.0	72.9	75.6	80.8	76.6
S	Organische stof	% (m/m) ds	6.7 1)	7.6 1)	4.1 1)	2.5	3.0
	Gloeirest	% (m/m) ds	93	92	96	97	96
S	Korrelgrootte < 2 µm (Lutum)	% (m/m) ds				13.9	14.6
	Metalen						
S	Barium (Ba)	mg/kg ds				86	130
S	Cadmium (Cd)	mg/kg ds				0.21	0.44
S	Kobalt (Co)	mg/kg ds				7.3	9.5
S	Koper (Cu)	mg/kg ds				15	23
S	Kwik (Hg)	mg/kg ds				0.087	0.12
S	Molybdeen (Mo)	mg/kg ds				<1.5	<1.5
S	Nikkel (Ni)	mg/kg ds				21	27
S	Lood (Pb)	mg/kg ds				26	37
S	Zink (Zn)	mg/kg ds				57	91
	Minerale olie						
	Minerale olie (C10-C12)	mg/kg ds				<3.0	<3.0
	Minerale olie (C12-C16)	mg/kg ds				<5.0	<5.0
	Minerale olie (C16-C21)	mg/kg ds				<5.0	<5.0
	Minerale olie (C21-C30)	mg/kg ds				<11	<11
	Minerale olie (C30-C35)	mg/kg ds				<5.0	6.2
	Minerale olie (C35-C40)	mg/kg ds				<6.0	<6.0
S	Minerale olie totaal (C10-C40)	mg/kg ds				<35	<35
	Organo chloorbestrijdingsmiddelen, OCB						
S	alfa-HCH	mg/kg ds	<0.0010	<0.0010	<0.0010		
S	beta-HCH	mg/kg ds	<0.0010	<0.0010	<0.0010		
S	gamma-HCH	mg/kg ds	<0.0010	<0.0010	<0.0010		
S	delta-HCH	mg/kg ds	<0.0010	<0.0010	<0.0010		

Nr.	Uw monsteromschrijving	Opgegeven monstermatrix	Monster nr.
1	MM1 (0-30)	Grond (AS3000)	12472524
2	MM2 (0-30)	Grond (AS3000)	12472525
3	MM3 (0-30)	Grond (AS3000)	12472526
4	MM4 (0-50)	Grond (AS3000)	12472527
5	MM5 (0-50)	Grond (AS3000)	12472528

kwaliteitswaarborg bodembeheer SIKB

Q: door RvA geaccrediteerde verrichting
A: AP04 erkende en geaccrediteerde verrichting
S: AS SIKB erkende en geaccrediteerde verrichting
V: VLAREL erkende verrichting
W: Waals Gewest erkende verrichting

Dit certificaat mag uitsluitend in zijn geheel worden gereproduceerd.

Eurofins Analytico B.V. is ISO 14001: 2015 gecertificeerd door TÜV en erkend door het Vlaamse Gewest (OVAM en Dep. Omgeving), het Brusselse Gewest (BIM), het Waalse Gewest (DGRNE-OWD) en door de overheid van Luxemburg (MEV).

TESTEN RvA L010

Eurofins Analytico B.V.

Gildeweg 42-46
NL-3771NB Barneveld
+31 (0)34 242 63 00
Info-env@eurofins.nl
www.eurofins.nl

Venecoweg 5
B-9810 Nazareth
+32 (0)9 222 77 59
belgie-env@eurofins.be
www.eurofins.be

BNP Paribas S.A. 227 9245 25
IBAN: NL71BNPA0227924525
BIC: BNPANL2A
KvK/CoC No. 09088623
BTW/VAT No. NL 8043.14.883.B01

eurofins — analytico®

Analysecertificaat

Uw project/verslagnummer	21-2389	Certificaatnummer/Versie	2021207032/1
Uw projectnaam	Boven-Leeuwen	Startdatum analyse	17-Dec-2021
Uw ordernummer		Datum einde analyse	23-Dec-2021
Uw monsternemer	Peter Achterberg	Rapportagedatum	23-Dec-2021/14:53
		Bijlage	A,B,C
		Pagina	2/5

	Analyse	Eenheid	1	2	3	4	5
S	Hexachloorbenzeen	mg/kg ds	<0.0010	<0.0010	<0.0010		
S	Heptachloor	mg/kg ds	<0.0010	<0.0010	<0.0010		
S	Heptachloorepoxide(cis- of A)	mg/kg ds	<0.0010	<0.0010	<0.0010		
S	Heptachloorepoxide(trans- of B)	mg/kg ds	<0.0010	<0.0010	<0.0010		
S	Hexachloorbutadieen	mg/kg ds	<0.0010	<0.0010	<0.0010		
S	Aldrin	mg/kg ds	<0.0010	<0.0010	<0.0010		
S	Dieldrin	mg/kg ds	<0.0010	<0.0010	<0.0010		
S	Endrin	mg/kg ds	<0.0010	<0.0010	<0.0010		
S	Isodrin	mg/kg ds	<0.0010	<0.0010	<0.0010		
S	Telodrin	mg/kg ds	<0.0010	<0.0010	<0.0010		
S	alfa-Endosulfan	mg/kg ds	<0.0010	<0.0010	<0.0010		
Q	beta-Endosulfan	mg/kg ds	<0.0010	<0.0010	<0.0010		
S	Endosulfansulfaat	mg/kg ds	<0.0020	<0.0020	<0.0020		
S	alfa-Chloordaan	mg/kg ds	<0.0010	<0.0010	<0.0010		
S	gamma-Chloordaan	mg/kg ds	<0.0010	<0.0010	<0.0010		
S	o,p'-DDT	mg/kg ds	<0.0010	<0.0010	<0.0010		
S	p,p'-DDT	mg/kg ds	0.0041	<0.0010	0.0015		
S	o,p'-DDE	mg/kg ds	<0.0010	<0.0010	<0.0010		
S	p,p'-DDE	mg/kg ds	0.0035	0.0028	0.0041		
S	o,p'-DDD	mg/kg ds	<0.0010	<0.0010	<0.0010		
S	p,p'-DDD	mg/kg ds	<0.0010	<0.0010	<0.0010		
S	HCH (som) (factor 0,7)	mg/kg ds	0.0021 2)	0.0021 2)	0.0021 2)		
S	Drins (som) (factor 0,7)	mg/kg ds	0.0021 2)	0.0021 2)	0.0021 2)		
S	Heptachloorepoxide (som) (factor 0,7)	mg/kg ds	0.0014 2)	0.0014 2)	0.0014 2)		
S	DDD (som) (factor 0,7)	mg/kg ds	0.0014 2)	0.0014 2)	0.0014 2)		
S	DDE (som) (factor 0,7)	mg/kg ds	0.0042	0.0035	0.0048		
S	DDT (som) (factor 0,7)	mg/kg ds	0.0048	0.0014 2)	0.0022		
S	DDX (som) (factor 0,7)	mg/kg ds	0.010	0.0063	0.0084		
S	Chloordaan (som) (factor 0,7)	mg/kg ds	0.0014 2)	0.0014 2)	0.0014 2)		
S	OCB (som) LB (factor 0,7)	mg/kg ds	0.021	0.017	0.019		
S	OCB (som) WB (factor 0,7)	mg/kg ds	0.022	0.018	0.020		

Nr.	Uw monsteromschrijving	Opgegeven monstermatrix	Monster nr.
1	MM1 (0-30)	Grond (AS3000)	12472524
2	MM2 (0-30)	Grond (AS3000)	12472525
3	MM3 (0-30)	Grond (AS3000)	12472526
4	MM4 (0-50)	Grond (AS3000)	12472527
5	MM5 (0-50)	Grond (AS3000)	12472528

kwaliteitswaarborg bodembeheer SIKB

Q: door RvA geaccrediteerde verrichting
A: AP04 erkende en geaccrediteerde verrichting
S: AS SIKB erkende en geaccrediteerde verrichting
V: VLAREL erkende verrichting
W: Waals Gewest erkende verrichting

Dit certificaat mag uitsluitend in zijn geheel worden gereproduceerd.

Eurofins Analytico B.V.

Gildeweg 42-46
NL-3771NB Barneveld
+31 (0)34 242 63 00
Info-env@eurofins.nl
www.eurofins.nl

Venecoweg 5
B-9810 Nazareth
+32 (0)9 222 77 59
belgie-env@eurofins.be
www.eurofins.be

BNP Paribas S.A. 227 9245 25
IBAN: NL71BNPA0227924525
BIC: BNPANL2A
KvK/CoC No. 09088623
BTW/VAT No. NL 8043.14.883.B01

Eurofins Analytico B.V. is ISO 14001: 2015 gecertificeerd door TÜV en erkend door het Vlaamse Gewest (OVAM en Dep. Omgeving), het Brusselse Gewest (BIM), het Waalse Gewest (DGRNE-OWD) en door de overheid van Luxemburg (MEV).

TESTEN RvA L010

eurofins — analytico®

Analysecertificaat

Uw project/verslagnummer	21-2389	Certificaatnummer/Versie	2021207032/1
Uw projectnaam	Boven-Leeuwen	Startdatum analyse	17-Dec-2021
Uw ordernummer		Datum einde analyse	23-Dec-2021
Uw monsternemer	Peter Achterberg	Rapportagedatum	23-Dec-2021/14:53
		Bijlage	A,B,C
		Pagina	3/5

	Analyse	Eenheid	1	2	3	4	5
	Polychloorbifenylen, PCB						
S	PCB 28	mg/kg ds				<0.0010	<0.0010
S	PCB 52	mg/kg ds				<0.0010	<0.0010
S	PCB 101	mg/kg ds				<0.0010	<0.0010
S	PCB 118	mg/kg ds				<0.0010	<0.0010
S	PCB 138	mg/kg ds				<0.0010	<0.0010
S	PCB 153	mg/kg ds				<0.0010	<0.0010
S	PCB 180	mg/kg ds				<0.0010	<0.0010
S	PCB (som 7) (factor 0,7)	mg/kg ds				0.0049 2)	0.0049 2)
	Polycyclische Aromatische Koolwaterstoffen, PAK						
S	Naftaleen	mg/kg ds				<0.050	<0.050
S	Fenanthreen	mg/kg ds				<0.050	<0.050
S	Anthraceen	mg/kg ds				<0.050	<0.050
S	Fluorantheen	mg/kg ds				<0.050	<0.050
S	Benzo(a)anthraceen	mg/kg ds				<0.050	<0.050
S	Chryseen	mg/kg ds				<0.050	<0.050
S	Benzo(k)fluorantheen	mg/kg ds				<0.050	<0.050
S	Benzo(a)pyreen	mg/kg ds				<0.050	<0.050
S	Benzo(ghi)peryleen	mg/kg ds				<0.050	<0.050
S	Indeno(123-cd)pyreen	mg/kg ds				<0.050	<0.050
S	PAK VROM (10) (factor 0,7)	mg/kg ds				0.35 2)	0.35 2)

Nr.	Uw monsteromschrijving	Opgegeven monstermatrix	Monster nr.
1	MM1 (0-30)	Grond (AS3000)	12472524
2	MM2 (0-30)	Grond (AS3000)	12472525
3	MM3 (0-30)	Grond (AS3000)	12472526
4	MM4 (0-50)	Grond (AS3000)	12472527
5	MM5 (0-50)	Grond (AS3000)	12472528

Q: door RvA geaccrediteerde verrichting
A: AP04 erkende en geaccrediteerde verrichting
S: AS SIKB erkende en geaccrediteerde verrichting
V: VLAREL erkende verrichting
W: Waals Gewest erkende verrichting

Dit certificaat mag uitsluitend in zijn geheel worden gereproduceerd.

Eurofins Analytico B.V.

Gildeweg 42-46
NL-3771NB Barneveld
+31 (0)34 242 63 00
Info-env@eurofins.nl
www.eurofins.nl

Venecoweg 5
B-9810 Nazareth
+32 (0)9 222 77 59
belgie-env@eurofins.be
www.eurofins.be

BNP Paribas S.A. 227 9245 25
IBAN: NL71BNPA0227924525
BIC: BNPANL2A
KvK/CoC No. 09088623
BTW/VAT No. NL 8043.14.883.B01

Eurofins Analytico B.V. is ISO 14001: 2015 gecertificeerd door TÜV en erkend door het Vlaamse Gewest (OVAM en Dep. Omgeving), het Brusselse Gewest (BIM), het Waalse Gewest (DGRNE-OWD) en door de overheid van Luxemburg (MEV).

TESTEN
RvA L010

eurofins — analytico®

Analysecertificaat

Uw project/verslagnummer	21-2389	Certificaatnummer/Versie	2021207032/1
Uw projectnaam	Boven-Leeuwen	Startdatum analyse	17-Dec-2021
Uw ordernummer		Datum einde analyse	23-Dec-2021
Uw monsternemer	Peter Achterberg	Rapportagedatum	23-Dec-2021/14:53
		Bijlage	A,B,C
		Pagina	4/5

	Analyse	Eenheid	6
	Voorbehandeling		
	Cryogeen malen		Uitgevoerd
	Bodemkundige analyses		
S	Droge stof	% (m/m)	82.6
S	Organische stof	% (m/m) ds	<0.7
	Gloeirest	% (m/m) ds	100
S	Korrelgrootte < 2 µm (Lutum)	% (m/m) ds	2.5
	Metalen		
S	Barium (Ba)	mg/kg ds	22
S	Cadmium (Cd)	mg/kg ds	<0.20
S	Kobalt (Co)	mg/kg ds	4.0
S	Koper (Cu)	mg/kg ds	<5.0
S	Kwik (Hg)	mg/kg ds	<0.050
S	Molybdeen (Mo)	mg/kg ds	<1.5
S	Nikkel (Ni)	mg/kg ds	10
S	Lood (Pb)	mg/kg ds	<10
S	Zink (Zn)	mg/kg ds	<20
	Minerale olie		
	Minerale olie (C10-C12)	mg/kg ds	<3.0
	Minerale olie (C12-C16)	mg/kg ds	<5.0
	Minerale olie (C16-C21)	mg/kg ds	<5.0
	Minerale olie (C21-C30)	mg/kg ds	<11
	Minerale olie (C30-C35)	mg/kg ds	<5.0
	Minerale olie (C35-C40)	mg/kg ds	<6.0
S	Minerale olie totaal (C10-C40)	mg/kg ds	<35
	Polychloorbifenylen, PCB		
S	PCB 28	mg/kg ds	<0.0010
S	PCB 52	mg/kg ds	<0.0010
S	PCB 101	mg/kg ds	<0.0010
S	PCB 118	mg/kg ds	<0.0010

Nr.	Uw monsteromschrijving	Opgegeven monstermatrix	Monster nr.
6	MM6 (100-200)	Grond (AS3000)	12472529

kwaliteitswaarborg bodembeheer SIKB

Q: door RvA geaccrediteerde verrichting
A: AP04 erkende en geaccrediteerde verrichting
S: AS SIKB erkende en geaccrediteerde verrichting
V: VLAREL erkende verrichting
W: Waals Gewest erkende verrichting

Dit certificaat mag uitsluitend in zijn geheel worden gereproduceerd.

Eurofins Analytico B.V. is ISO 14001: 2015 gecertificeerd door TÜV en erkend door het Vlaamse Gewest (OVAM en Dep. Omgeving), het Brusselse Gewest (BIM), het Waalse Gewest (DGRNE-OWD) en door de overheid van Luxemburg (MEV).

TESTEN RvA L010

Eurofins Analytico B.V.

Gildeweg 42-46
NL-3771NB Barneveld
+31 (0)34 242 63 00
Info-env@eurofins.nl
www.eurofins.nl

Venecoweg 5
B-9810 Nazareth
+32 (0)9 222 77 59
belgie-env@eurofins.be
www.eurofins.be

BNP Paribas S.A. 227 9245 25
IBAN: NL71BNPA0227924525
BIC: BNPANL2A
KvK/CoC No. 09088623
BTW/VAT No. NL 8043.14.883.B01

eurofins — analytico®

Analysecertificaat

Uw project/verslagnummer	21-2389	Certificaatnummer/Versie	2021207032/1
Uw projectnaam	Boven-Leeuwen	Startdatum analyse	17-Dec-2021
Uw ordernummer		Datum einde analyse	23-Dec-2021
Uw monsternemer	Peter Achterberg	Rapportagedatum	23-Dec-2021/14:53
		Bijlage	A,B,C
		Pagina	5/5

	Analyse	Eenheid	6	
S	PCB 138	mg/kg ds	<0.0010	
S	PCB 153	mg/kg ds	<0.0010	
S	PCB 180	mg/kg ds	<0.0010	
S	PCB (som 7) (factor 0,7)	mg/kg ds	0.0049	2)
	Polycyclische Aromatische Koolwaterstoffen, PAK			
S	Naftaleen	mg/kg ds	<0.050	
S	Fenanthreen	mg/kg ds	<0.050	
S	Anthraceen	mg/kg ds	<0.050	
S	Fluorantheen	mg/kg ds	<0.050	
S	Benzo(a)anthraceen	mg/kg ds	<0.050	
S	Chryseen	mg/kg ds	<0.050	
S	Benzo(k)fluorantheen	mg/kg ds	<0.050	
S	Benzo(a)pyreen	mg/kg ds	<0.050	
S	Benzo(ghi)peryleen	mg/kg ds	<0.050	
S	Indeno(123-cd)pyreen	mg/kg ds	<0.050	
S	PAK VROM (10) (factor 0,7)	mg/kg ds	0.35	2)

Nr.	Uw monsteromschrijving	Opgegeven monstermatrix	Monster nr.
6	MM6 (100-200)	Grond (AS3000)	12472529

kwaliteitswaarborg bodembeheer SIKB

Q: door RvA geaccrediteerde verrichting
A: AP04 erkende en geaccrediteerde verrichting
S: AS SIKB erkende en geaccrediteerde verrichting
V: VLAREL erkende verrichting
W: Waals Gewest erkende verrichting

Akkoord
Pr.coörd.
VA

Dit certificaat mag uitsluitend in zijn geheel worden gereproduceerd.

Eurofins Analytico B.V. is ISO 14001: 2015 gecertificeerd door TÜV en erkend door het Vlaamse Gewest (OVAM en Dep. Omgeving), het Brusselse Gewest (BIM), het Waalse Gewest (DGRNE-OWD) en door de overheid van Luxemburg (MEV).

TESTEN RvA L010

Eurofins Analytico B.V.

Gildeweg 42-46
NL-3771NB Barneveld
+31 (0)34 242 63 00
Info-env@eurofins.nl
www.eurofins.nl

Venecoweg 5
B-9810 Nazareth
+32 (0)9 222 77 59
belgie-env@eurofins.be
www.eurofins.be

BNP Paribas S.A. 227 9245 25
IBAN: NL71BNPA0227924525
BIC: BNPANL2A
KvK/CoC No. 09088623
BTW/VAT No. NL 8043.14.883.B01

eurofins — analytico®

Bijlage (A) met de opgegeven deelmonsterinformatie behorende bij het analysecertificaat. 2021207032/1

Monster nr.	Uw monsteromschrijving				
Barcode	Boornr	Van	Tot	Uw datum monstername	Monsteromsch./Monstername ID
12472524	MM1 (0-30)				
3915004AA	102	0	30	16-Dec-2021	1
3914999AA	103	0	30	16-Dec-2021	1
3915014AA	105	0	30	16-Dec-2021	1
3914765AA	106	0	30	16-Dec-2021	1
12472525	MM2 (0-30)				
3914770AA	108	0	30	16-Dec-2021	1
3914786AA	109	0	30	16-Dec-2021	1
3914775AA	110	0	30	16-Dec-2021	1
3914561AA	117	0	30	16-Dec-2021	1
12472526	MM3 (0-30)				
3914774AA	112	0	30	16-Dec-2021	1
3914574AA	114	0	30	16-Dec-2021	1
3914558AA	115	0	30	16-Dec-2021	1
3914781AA	111	0	30	16-Dec-2021	1
12472527	MM4 (0-50)				
3913404AA	101	0	50	16-Dec-2021	2
3915008AA	102	0	50	16-Dec-2021	2
3914996AA	103	0	50	16-Dec-2021	2
3915007AA	104	0	50	16-Dec-2021	2
3914773AA	107	0	50	16-Dec-2021	2
3914784AA	109	0	50	16-Dec-2021	2
12472528	MM5 (0-50)				
3914769AA	110	0	50	16-Dec-2021	2
3914782AA	111	0	50	16-Dec-2021	2
3914569AA	113	0	50	16-Dec-2021	2
3914567AA	114	0	50	16-Dec-2021	2
3914560AA	116	0	50	16-Dec-2021	2
3914568AA	117	0	50	16-Dec-2021	2
12472529	MM6 (100-200)				
3915013AA	101	150	200	16-Dec-2021	5
3914764AA	105	150	200	16-Dec-2021	5
3914564AA	112	100	150	16-Dec-2021	4
3914557AA	112	150	200	16-Dec-2021	5
3913417AA	118	100	150	16-Dec-2021	4
3913422AA	118	150	200	16-Dec-2021	5

Eurofins Analytico B.V.

Gildeweg 42-46
NL-3771NB Barneveld
+31 (0)34 242 63 00
Info-env@eurofins.nl
www.eurofins.nl

Venecoweg 5
B-9810 Nazareth
+32 (0)9 222 77 59
belgie-env@eurofins.be
www.eurofins.be

BNP Paribas S.A. 227 9245 25
IBAN: NL71BNPA0227924525
BIC: BNPANL2A
KvK/CoC No. 09088623
BTW/VAT No. NL 8043.14.883.B01

Eurofins Analytico B.V. is ISO 14001: 2015 gecertificeerd door TÜV en erkend door het Vlaamse Gewest (OVAM en Dep. Omgeving), het Brusselse Gewest (BIM), het Waalse Gewest (DGRNE-OWD) en door de overheid van Luxemburg (MEV).

Bijlage (B) met opmerkingen behorende bij analysecertificaat 2021207032/1

Opmerking 1)

Het organische stof gehalte is gecorrigeerd voor het lutumgehalte van 5.4 % m/m (SIKB 3010 pb 3).

Opmerking 2)

De toetswaarde van de som is gelijk aan de sommatie van 0,7*RG

Eurofins Analytico B.V.

Gildeweg 42-46
NL-3771NB Barneveld
+31 (0)34 242 63 00
Info-env@eurofins.nl
www.eurofins.nl

Venecoweg 5
B-9810 Nazareth
+32 (0)9 222 77 59
belgie-env@eurofins.be
www.eurofins.be

BNP Paribas S.A. 227 9245 25
IBAN: NL71BNPA0227924525
BIC: BNPANL2A
KvK/CoC No. 09088623
BTW/VAT No. NL 8043.14.883.B01

Eurofins Analytico B.V. is ISO 14001: 2015 gecertificeerd door TÜV en erkend door het Vlaamse Gewest (OVAM en Dep. Omgeving), het Brusselse Gewest (BIM), het Waalse Gewest (DGRNE-OWD) en door de overheid van Luxemburg (MEV).

eurofins — analytico®

Bijlage (C) met methodeverwijzingen behorende bij analysecertificaat 2021207032/1

Analyse	Methode	Techniek	Methode referentie
Voorbehandeling			
Cryogeen malen	W0106	Voorbehandeling	AS3000
Bodemkundige analyses			
Droge Stof	W0104	Gravimetrie	pb 3010-2 en NEN-EN 15934
Organische stof (gloeiverlies)	W0109	Gravimetrie	pb 3010-3 en NEN 5754
Korrelgrootte < 2 µm (lutum)	W0171	Sedimentatie	pb 3010-4 en NEN 5753
Metalen			
Barium (Ba)	W0423	ICP-MS	pb 3010-5 en NEN-EN-ISO 17294-2
Cadmium (Cd)	W0423	ICP-MS	pb 3010-5 en NEN-EN-ISO 17294-2
Kobalt (Co)	W0423	ICP-MS	pb 3010-5 en NEN-EN-ISO 17294-2
Koper (Cu)	W0423	ICP-MS	pb 3010-5 en NEN-EN-ISO 17294-2
Kwik (Hg)	W0423	ICP-MS	pb 3010-5 en NEN-EN-ISO 17294-2
Molybdeen (Mo)	W0423	ICP-MS	pb 3010-5 en NEN-EN-ISO 17294-2
Nikkel (Ni)	W0423	ICP-MS	pb 3010-5 en NEN-EN-ISO 17294-2
Lood (Pb)	W0423	ICP-MS	pb 3010-5 en NEN-EN-ISO 17294-2
Zink (Zn)	W0423	ICP-MS	pb 3010-5 en NEN-EN-ISO 17294-2
Minerale olie			
Minerale Olie (C10-C40)	W0202	GC-FID	pb 3010-7 en NEN-EN-ISO 16703
Organo chloorbestrijdingsmiddelen, OCB			
OCB (25)	W0262	GC-MS	pb 3020-1-3 & NEN 6980
OCB som AP04/AS3X	W0262	GC-MS	pb 3020-1-3 & NEN 6980
Polychloorbifenylen, PCB			
PCB (7)	W0271	GC-MS	pb 3010-8 en NEN 6980
Polycyclische Aromatische Koolwaterstoffen, PAK			
PAK (10) (VROM)	W0271	GC-MS	pb. 3010-6 en NEN-ISO 18287
PAK som AS3000/AP04	W0271	GC-MS	pb. 3010-6 en NEN-ISO 18287

Nadere informatie over de toegepaste onderzoeksmethoden alsmede een classificatie van de meetonzekerheid staan vermeld in ons overzicht "Specificaties analysemethoden", versie juni 2020.

Eurofins Analytico B.V.

Gildeweg 42-46
NL-3771NB Barneveld
+31 (0)34 242 63 00
Info-env@eurofins.nl
www.eurofins.nl

Venecoweg 5
B-9810 Nazareth
+32 (0)9 222 77 59
belgie-env@eurofins.be
www.eurofins.be

BNP Paribas S.A. 227 9245 25
IBAN: NL71BNPA0227924525
BIC: BNPANL2A
KvK/CoC No. 09088623
BTW/VAT No. NL 8043.14.883.B01

Eurofins Analytico B.V. is ISO 14001: 2015 gecertificeerd door TÜV en erkend door het Vlaamse Gewest (OVAM en Dep. Omgeving), het Brusselse Gewest (BIM), het Waalse Gewest (DGRNE-OWD) en door de overheid van Luxemburg (MEV).

eurofins | analytico®

Inventerra Milieuadviesbureau
T.a.v. Arjo van Houwelingen
Nijverheidsweg 34
3341 LJ HENDRIK-IDO-AMBACHT

Analysecertificaat

Datum: 29-Dec-2021

Hierbij ontvangt u de resultaten van het navolgende laboratoriumonderzoek.

Certificaatnummer/Versie	2021210745/1
Uw project/verslagnummer	21-2389
Uw projectnaam	Boven-Leeuwen
Uw ordernummer	
Monster(s) ontvangen	23-Dec-2021

Dit certificaat mag uitsluitend in zijn geheel worden gereproduceerd.
De analyse resultaten hebben alleen betrekking op het beproefde object.

De grondmonsters worden tot 4 weken na datum ontvangst bewaard en watermonsters tot 2 weken na datum ontvangst. Zonder tegenbericht worden de monsters nadien afgevoerd.
Indien de monsters langer bewaard dienen te blijven verzoeken wij U dit exemplaar uiterlijk 1 werkdag voor afloop van de standaardbewaarperiode ondertekend aan ons te retourneren. Voor de kosten van het langer bewaren van monsters verwijzen wij naar de prijslijst.

Bewaren tot:
Datum: Naam: Handtekening:

Wij vertrouwen erop uw opdracht hiermee naar verwachting te hebben uitgevoerd, mocht U naar aanleiding van dit analysecertificaat nog vragen hebben verzoeken wij U contact op te nemen met de afdeling Verkoop en Advies.

Met vriendelijke groet,

Eurofins Analytico B.V.

Ing. A. Veldhuizen
Technical Manager

Eurofins Analytico B.V.

Gildeweg 42-46
NL-3771NB Barneveld
+31 (0)34 242 63 00
Info-env@eurofins.nl
www.eurofins.nl

Venecoweg 5
B-9810 Nazareth
+32 (0)9 222 77 59
belgie-env@eurofins.be
www.eurofins.be

BNP Paribas S.A. 227 9245 25
IBAN: NL71BNPA0227924525
BIC: BNPANL2A
KvK/CoC No. 09088623
BTW/VAT No. NL 8043.14.883.B01

Eurofins Analytico B.V. is ISO 14001: 2015 gecertificeerd door TÜV en erkend door het Vlaamse Gewest (OVAM en Dep. Omgeving), het Brusselse Gewest (BIM), het Waalse Gewest (DGRNE-OWD) en door de overheid van Luxemburg (MEV).

eurofins — analytico®

Analysecertificaat

Uw project/verslagnummer	21-2389	Certificaatnummer/Versie	2021210745/1
Uw projectnaam	Boven-Leeuwen	Startdatum analyse	23-Dec-2021
Uw ordernummer		Datum einde analyse	29-Dec-2021
Uw monsternemer	Peter van Achterberg	Rapportagedatum	29-Dec-2021/09:21
		Bijlage	A,B,C
		Pagina	1/2

	Analyse	Eenheid	1	
	Metalen			
S	Barium (Ba)	µg/L	91	
S	Cadmium (Cd)	µg/L	<0.20	
S	Kobalt (Co)	µg/L	<2.0	
S	Koper (Cu)	µg/L	<2.0	
S	Kwik (Hg)	µg/L	<0.050	
S	Molybdeen (Mo)	µg/L	<2.0	
S	Nikkel (Ni)	µg/L	<3.0	
S	Lood (Pb)	µg/L	<2.0	
S	Zink (Zn)	µg/L	57	
	Vluchtige Aromatische Koolwaterstoffen			
S	Benzeen	µg/L	<0.20	
S	Tolueen	µg/L	<0.20	
S	Ethylbenzeen	µg/L	<0.20	
S	o-Xyleen	µg/L	<0.10	
S	m,p-Xyleen	µg/L	<0.20	
S	Xylenen (som) factor 0,7	µg/L	0.21	1)
	BTEX (som)	µg/L	<0.90	
S	Naftaleen	µg/L	<0.020	
S	Styreen	µg/L	<0.20	
	Vluchtige organische halogeenkoolwaterstoffen			
S	Dichloormethaan	µg/L	<0.20	
S	Trichloormethaan	µg/L	<0.20	
S	Tetrachloormethaan	µg/L	<0.10	
S	Trichlooretheen	µg/L	<0.20	
S	Tetrachlooretheen	µg/L	<0.10	
S	1,1-Dichloorethaan	µg/L	<0.20	
S	1,2-Dichloorethaan	µg/L	<0.20	
S	1,1,1-Trichloorethaan	µg/L	<0.10	
S	1,1,2-Trichloorethaan	µg/L	<0.10	
S	cis 1,2-Dichlooretheen	µg/L	<0.10	

Nr.	Uw monsteromschrijving	Opgegeven monstermatrix	Monster nr.
1	118-1-1 (220-320)	Water (AS3000)	12485446

kwaliteitswaarborg bodembeheer SIKB

Q: door RvA geaccrediteerde verrichting
A: AP04 erkende en geaccrediteerde verrichting
S: AS SIKB erkende en geaccrediteerde verrichting
V: VLAREL erkende verrichting
W: Waals Gewest erkende verrichting

Dit certificaat mag uitsluitend in zijn geheel worden gereproduceerd.

Eurofins Analytico B.V. is ISO 14001: 2015 gecertificeerd door TÜV en erkend door het Vlaamse Gewest (OVAM en Dep. Omgeving), het Brusselse Gewest (BIM), het Waalse Gewest (DGRNE-OWD) en door de overheid van Luxemburg (MEV).

TESTEN RvA L010

Eurofins Analytico B.V.

Gildeweg 42-46
NL-3771NB Barneveld
+31 (0)34 242 63 00
Info-env@eurofins.nl
www.eurofins.nl

Venecoweg 5
B-9810 Nazareth
+32 (0)9 222 77 59
belgie-env@eurofins.be
www.eurofins.be

BNP Paribas S.A. 227 9245 25
IBAN: NL71BNPA0227924525
BIC: BNPANL2A
KvK/CoC No. 09088623
BTW/VAT No. NL 8043.14.883.B01

eurofins — analytico®

Analysecertificaat

Uw project/verslagnummer	21-2389	Certificaatnummer/Versie	2021210745/1
Uw projectnaam	Boven-Leeuwen	Startdatum analyse	23-Dec-2021
Uw ordernummer		Datum einde analyse	29-Dec-2021
Uw monsternemer	Peter van Achterberg	Rapportagedatum	29-Dec-2021/09:21
		Bijlage	A,B,C
		Pagina	2/2

	Analyse	Eenheid	1	
S	trans 1,2-Dichlooretheen	µg/L	<0.10	
	CKW (som)	µg/L	<1.6	
S	Tribroommethaan	µg/L	<0.20	
S	Vinylchloride	µg/L	<0.10	
S	1,1-Dichlooretheen	µg/L	<0.10	
S	1,2-Dichloorethenen (Som) factor 0,7	µg/L	0.14	1)
S	1,1-Dichloorpropaan	µg/L	<0.20	
S	1,2-Dichloorpropaan	µg/L	<0.20	
S	1,3-Dichloorpropaan	µg/L	<0.20	
S	Dichloorpropanen som factor 0.7	µg/L	0.42	
	Minerale olie			
	Minerale olie (C10-C12)	µg/L	<10	
	Minerale olie (C12-C16)	µg/L	<10	
	Minerale olie (C16-C21)	µg/L	<10	
	Minerale olie (C21-C30)	µg/L	<15	
	Minerale olie (C30-C35)	µg/L	<10	
	Minerale olie (C35-C40)	µg/L	<10	
S	Minerale olie totaal (C10-C40)	µg/L	<50	

Nr.	Uw monsteromschrijving	Opgegeven monstermatrix	Monster nr.
1	118-1-1 (220-320)	Water (AS3000)	12485446

kwaliteitswaarborg bodembeheer SIKB

Q: door RvA geaccrediteerde verrichting
A: AP04 erkende en geaccrediteerde verrichting
S: AS SIKB erkende en geaccrediteerde verrichting
V: VLAREL erkende verrichting
W: Waals Gewest erkende verrichting

Akkoord
Pr.coörd.
VA

Dit certificaat mag uitsluitend in zijn geheel worden gereproduceerd.

Eurofins Analytico B.V. is ISO 14001: 2015 gecertificeerd door TÜV en erkend door het Vlaamse Gewest (OVAM en Dep. Omgeving), het Brusselse Gewest (BIM), het Waalse Gewest (DGRNE-OWD) en door de overheid van Luxemburg (MEV).

TESTEN
RvA L010

Eurofins Analytico B.V.

Gildeweg 42-46
NL-3771NB Barneveld
+31 (0)34 242 63 00
Info-env@eurofins.nl
www.eurofins.nl

Venecoweg 5
B-9810 Nazareth
+32 (0)9 222 77 59
belgie-env@eurofins.be
www.eurofins.be

BNP Paribas S.A. 227 9245 25
IBAN: NL71BNPA0227924525
BIC: BNPANL2A
KvK/CoC No. 09088623
BTW/VAT No. NL 8043.14.883.B01

eurofins | analytico®

Bijlage (A) met de opgegeven deelmonsterinformatie behorende bij het analysecertificaat. 2021210745/1

Monster nr.	Uw monsteromschrijving				
Barcode	Boornr	Van	Tot	Uw datum monstername	Monsteromsch./Monstername ID
12485446	118-1-1 (220-320)				
0692121699	118	220	320	23-Dec-2021	1
0800990861	118	220	320	23-Dec-2021	2

Eurofins Analytico B.V.

Gildeweg 42-46
NL-3771NB Barneveld
+31 (0)34 242 63 00
Info-env@eurofins.nl
www.eurofins.nl

Venecoweg 5
B-9810 Nazareth
+32 (0)9 222 77 59
belgie-env@eurofins.be
www.eurofins.be

BNP Paribas S.A. 227 9245 25
IBAN: NL71BNPA0227924525
BIC: BNPANL2A
KvK/CoC No. 09088623
BTW/VAT No. NL 8043.14.883.B01

Eurofins Analytico B.V. is ISO 14001: 2015 gecertificeerd door TÜV en erkend door het Vlaamse Gewest (OVAM en Dep. Omgeving), het Brusselse Gewest (BIM), het Waalse Gewest (DGRNE-OWD) en door de overheid van Luxemburg (MEV).

Bijlage (B) met opmerkingen behorende bij analysecertificaat 2021210745/1

Opmerking 1)

De toetswaarde van de som is gelijk aan de sommatie van 0,7*RG

Eurofins Analytico B.V.

Gildeweg 42-46
NL-3771NB Barneveld
+31 (0)34 242 63 00
Info-env@eurofins.nl
www.eurofins.nl

Venecoweg 5
B-9810 Nazareth
+32 (0)9 222 77 59
belgie-env@eurofins.be
www.eurofins.be

BNP Paribas S.A. 227 9245 25
IBAN: NL71BNPA0227924525
BIC: BNPANL2A
KvK/CoC No. 09088623
BTW/VAT No. NL 8043.14.883.B01

Eurofins Analytico B.V. is ISO 14001: 2015 gecertificeerd door TÜV en erkend door het Vlaamse Gewest (OVAM en Dep. Omgeving), het Brusselse Gewest (BIM), het Waalse Gewest (DGRNE-OWD) en door de overheid van Luxemburg (MEV).

Bijlage (C) met methodeverwijzingen behorende bij analysecertificaat 2021210745/1

Analyse	Methode	Techniek	Methode referentie
Metalen			
Barium (Ba)	W0421	ICP-MS	pb 3110-3 en NEN-EN-ISO 17294-2
Cadmium (Cd)	W0421	ICP-MS	pb 3110-3 en NEN-EN-ISO 17294-2
Kobalt (Co)	W0421	ICP-MS	pb 3110-3 en NEN-EN-ISO 17294-2
Koper (Cu)	W0421	ICP-MS	pb 3110-3 en NEN-EN-ISO 17294-2
Kwik (Hg)	W0421	ICP-MS	pb 3110-3 en NEN-EN-ISO 17294-2
Molybdeen (Mo)	W0421	ICP-MS	pb 3110-3 en NEN-EN-ISO 17294-2
Nikkel (Ni)	W0421	ICP-MS	pb 3110-3 en NEN-EN-ISO 17294-2
Lood (Pb)	W0421	ICP-MS	pb 3110-3 en NEN-EN-ISO 17294-2
Zink (Zn)	W0421	ICP-MS	pb 3110-3 en NEN-EN-ISO 17294-2
Vluchtige Aromatische Koolwaterstoffen			
Aromaten (BTEXN)	W0254	HS-GC-MS	pb 3130-1
Xylenen som AS3000	W0254	HS-GC-MS	pb 3130-1
Styreen	W0254	HS-GC-MS	pb 3130-1
Vluchtige organische halogeenkoolwaterstoffen			
VOCl (11)	W0254	HS-GC-MS	pb 3130-1
Tribroommethaan (Bromoform)	W0254	HS-GC-MS	pb 3130-1
Vinylchloride	W0254	HS-GC-MS	pb 3130-1
1,1-Dichlooretheen	W0254	HS-GC-MS	pb 3130-1
DiClEtheen som AS3000	W0254	HS-GC-MS	pb 3130-1
1,1-Dichloorpropaan	W0254	HS-GC-MS	pb 3130-1
1,2-Dichloorpropaan	W0254	HS-GC-MS	pb 3130-1
1,3-Dichloorpropaan	W0254	HS-GC-MS	pb 3130-1
DiChlprop. som AS3000	W0254	HS-GC-MS	pb 3130-1
Minerale olie			
Minerale olie (C10-C40)	W0215	GC-FID	pb 3110-5

Nadere informatie over de toegepaste onderzoeksmethoden alsmede een classificatie van de meetonzekerheid staan vermeld in ons overzicht "Specificaties analysemethoden", versie juni 2020.

Bijlage 4 Toetsingskader en toetsingswaarden

Wettelijk toetsingskader
De analyseresultaten van de grond- en grondwatermonsters zijn getoetst aan de door het Ministerie van VROM vastgestelde achtergrond- en interventiewaarden voor grond en de streef- en interventiewaarden voor grondwater. De achtergrondwaarden voor grond (AW2000) zijn vastgelegd in de Regeling bodemkwaliteit. De interventiewaarden voor grond en de streef- en interventiewaarden voor grondwater zijn vastgelegd in de Circulaire bodemsanering.

Bij de toetsing van somparameters (o.a. xylenen en PCB) is het mogelijk dat de somparameter de betreffende achtergrond- c.q. streefwaarde overschrijdt. Indien echter de afzonderlijke parameters de detectielimiet niet overschrijden kan, op basis van artikel S.5 van de Wijziging Regeling Bodemkwaliteit, worden gesteld dat de somparameter aan de betreffende achtergrond- c.q. streefwaarde voldoet.

Voor grond is in de Circulaire de norm voor barium tijdelijk buiten gebruik gesteld. Reden hiervoor is dat barium op basis van gegevens uit het hele land van nature in dermate verhoogde gehalten voorkomen, dat de huidige interventiewaarde wordt overschreden. De norm geldt echter wel wanneer sprake is van een bariumverontreiniging als gevolg van een antropogene bron.

Achtergrondwaarde grond (AW2000), Streefwaarde grondwater
Deze waarden geven het na te streven kwaliteitsniveau voor de bodem aan, waarbij nog sprake is van duurzame bodemkwaliteit. Bij dit niveau zijn alle functionele eigenschappen voor mens, dier en plant aanwezig. Het uitgangspunt is dat bodems in relatief onbelaste gebieden in Nederland in overgrote meerderheid aan de achtergrondwaarden/streefwaarden moeten voldoen. Bij overschrijding van de achtergrondwaarde/streefwaarde kan worden gesproken over een verontreiniging.

Interventiewaarde
De interventiewaarde geeft aan wanneer de functionele eigenschappen die de bodem heeft voor mens, dier en plant ernstig zijn of dreigen te worden verminderd. De waarden zijn voor een deel gebaseerd op studies naar de maximale hoeveelheid die de mens per dag in het lichaam mag opnemen zonder gezondheidseffecten te ondervinden. Voor een ander deel zijn deze waarden gebaseerd op de concentraties waarbij 50% van de (potentieel) aanwezige soorten planten en dieren en processen negatieve effecten kunnen ondervinden. De interventie(I)waarden worden gebruikt om te beoordelen of er sprake is van een geval van ernstige bodemverontreiniging als bedoeld in de Wet Bodembescherming (Wbb). Het is overigens ook mogelijk dat er sprake is van ernstige bodemverontreiniging als de interventiewaarde niet wordt overschreden.

Tussenwaarde
De voormalige tussenwaarde (het gemiddelde van de achtergrondwaarde en interventiewaarde (I)) geeft het niveau van bodemkwaliteit aan, waarbij mogelijk sprake is van ernstige bedreiging of dreigende ernstige vermindering van de functionele eigenschappen die de bodem heeft voor mens, plant of dier. Hoewel de tussenwaarde geen wettelijke status heeft, wordt de tussenwaarde door veel bevoegde gezagen nog gehanteerd als criterium voor nader bodemonderzoek.

Wanneer is bodemsanering noodzakelijk (ernst en spoed)?
Nieuwe gevallen van bodemverontreiniging (veroorzaakt na 1 januari 1987, voor asbest geldt: ontstaan vanaf 1993) dienen conform de zorgplicht in de Wet Bodembescherming te worden gesaneerd. De saneringsnoodzaak bij zorgplichtsaneringen is in principe onafhankelijk van de ernst van de verontreiniging of spoedeisendheid. Nieuwe gevallen van bodemverontreinigingen dienen zo goed als mogelijk ongedaan gemaakt te worden.

Bij zogeheten historische gevallen (veroorzaakt vóór 1987) dienen in principe alleen ernstige gevallen van bodemverontreiniging op termijn te worden gesaneerd, waarbij een verontreiniging functiegericht gesaneerd kan worden. Bij een historische verontreiniging is sprake van een ernstig geval van bodemverontreiniging als een bodemvolume van 25 m³ grond cq 100 m³ grondwater verontreinigd is in een concentratie boven de interventiewaarde; de verontreiniging is dan saneringsplichtig. Voor asbest geldt dat sprake is van een geval van ernstige verontreiniging zodra het asbestgehalte binnen een in het asbestbodemonderzoek onderscheiden ruimtelijke eenheid (RE) de interventiewaarde (100 mg/kgds) overschrijdt; het volumecriterium is niet van toepassing. Het tijdstip van sanering (van een historische verontreiniging) wordt bepaald door de saneringsurgentie. De urgentie hangt af van de actuele risico's die aanwezig zijn voor mens en ecosysteem alsmede de verspreidingsrisico's. Deze risico's hangen samen met het gebruik van de verontreinigde locatie, bodemopbouw en geohydrologie (locatie-specifieke omstandigheden). Verder kan de noodzaak tot bodemsanering ontstaan bij een functiewijziging, bijvoorbeeld bij het bebouwen van een terrein. Daarnaast kan door de koper of een verzekeringsmaatschappij sanering worden verlangd.

In de notitie 'interventiewaarden bodemsanering' is aangegeven dat er ook sprake kan zijn van een ernstige bodemverontreiniging bij concentraties beneden de I-waarde. Overschrijding van de humane MTR (maximaal toelaatbaar risico) bij concentraties beneden de I-waarde kan zich voordoen bij consumptie van gewassen (lood en cadmium), inhalatie in kruipruimten en ingestie op speelplaats voor de kinderen (lood). Aanvullend onderzoek kan in dit geval nodig zijn. Afhankelijk van het Provinciaal beleid worden momenteel nog voor bepaalde situaties lagere waarden (bijvoorbeeld bij herinrichting) of hogere waarden aangehouden als saneringscriteria.

BoToVa T12 Toetsing Wbb grond

Projectnummer	21-2389
Projectnaam	Boven-Leeuwen
Ordernummer	
Datum monstername	16-12-2021
Monsternemer	Peter Achterberg
Certificaatnummer	2021207032
Startdatum	17-12-2021
Rapportagedatum	23-12-2021

Analyse	Eenheid	1	GSSD	Oordeel	RG	AW	T	I
Bodemtype correctie								
Organische stof		6,7						
Korrelgrootte < 2 µm (Lutum)		25						
Voorbehandeling								
Cryogeen malen		Uitgevoerd						
Bodemkundige analyses								
Droge stof	% (m/m)	75	75					
Organische stof	% (m/m) ds	6,7	6,7					
Gloeirest	% (m/m) ds	93						
Organo chloorbestrijdingsmiddelen, OCB								
alfa-HCH	mg/kg ds	<0,0010	0,001	-	0,001	0,001	8,5	17
beta-HCH	mg/kg ds	<0,0010	0,001	-	0,001	0,002	0,801	1,6
gamma-HCH	mg/kg ds	<0,0010	0,001	-	0,001	0,003	0,602	1,2
delta-HCH	mg/kg ds	<0,0010	0,001					
Hexachloorbenzeen	mg/kg ds	<0,0010	0,001	-	0,003	0,0085	1	2
Heptachloor	mg/kg ds	<0,0010	0,001	-	0,001	0,0007	2	4
Heptachloorepoxide(cis- of A)	mg/kg ds	<0,0010	0,001					
Heptachloorepoxide(trans- of B)	mg/kg ds	<0,0010	0,001					
Hexachloorbutadieen	mg/kg ds	<0,0010	0,001	-	0,001	0,003		
Aldrin	mg/kg ds	<0,0010	0,001		0,001			0,32
Dieldrin	mg/kg ds	<0,0010	0,001					
Endrin	mg/kg ds	<0,0010	0,001					
Isodrin	mg/kg ds	<0,0010	0,001					
Telodrin	mg/kg ds	<0,0010	0,001					
alfa-Endosulfan	mg/kg ds	<0,0010	0,001	-	0,001	0,0009	2	4
beta-Endosulfan	mg/kg ds	<0,0010	0,001					
Endosulfansulfaat	mg/kg ds	<0,0020	0,002					
alfa-Chloordaan	mg/kg ds	<0,0010	0,001					
gamma-Chloordaan	mg/kg ds	<0,0010	0,001					
o,p'-DDT	mg/kg ds	<0,0010	0,001					
p,p'-DDT	mg/kg ds	0,0041	0,0061					
o,p'-DDE	mg/kg ds	<0,0010	0,001					
p,p'-DDE	mg/kg ds	0,0035	0,0052					
o,p'-DDD	mg/kg ds	<0,0010	0,001					
p,p'-DDD	mg/kg ds	<0,0010	0,001					
HCH (som) (factor 0,7)	mg/kg ds	0,0021						
Drins (som) (factor 0,7)	mg/kg ds	0,0021	0,0031	-	0,003	0,015	2,01	4
Heptachloorepoxide (som) (factor 0,7)	mg/kg ds	0,0014	0,002	-	0,002	0,002	2	4
DDD (som) (factor 0,7)	mg/kg ds	0,0014	0,002	-	0,002	0,02	17	34
DDE (som) (factor 0,7)	mg/kg ds	0,0042	0,0062	-	0,002	0,1	1,2	2,3
DDT (som) (factor 0,7)	mg/kg ds	0,0048	0,0071	-	0,006	0,2	0,95	1,7
DDX (som) (factor 0,7)	mg/kg ds	0,01						
Chloordaan (som) (factor 0,7)	mg/kg ds	0,0014	0,002	-	0,002	0,002	2	4
OCB (som) LB (factor 0,7)	mg/kg ds	0,021	0,0311	-	0,0056	0,4		
OCB (som) WB (factor 0,7)	mg/kg ds	0,022						

Legenda

Nr.	Analytico-nr	Monster
1	12472524	MM1 (0-30)

Eindoordeel: Voldoet aan Achtergrondwaarde

Gebruikte afkortingen

-	kleiner dan of gelijk aan Achtergrondwaarde
*	groter dan Achtergrondwaarde
**	groter dan Tussenwaarde
***	groter dan Interventiewaarde

GSSD	Gestandaardiseerd gehalte
RG	Vereiste Rapportagegrens
AW	Achtergrondwaarde
T	Tussenwaarde
I	Interventiewaarde

Deze toetsing is uitgevoerd met behulp van BoToVa.

Zie voor info: http://www.rwsleefomgeving.nl/onderwerpen/bodem-ondergrond/bbk/instrumenten/botova/

N.B.: de vermelde tussenwaarde is door PAIS berekend en is niet afkomstig uit BoToVa

BoToVa T12 Toetsing Wbb grond

Projectnummer	21-2389
Projectnaam	Boven-Leeuwen
Ordernummer	
Datum monstername	16-12-2021
Monsternemer	Peter Achterberg
Certificaatnummer	2021207032
Startdatum	17-12-2021
Rapportagedatum	23-12-2021

Analyse	Eenheid	2	GSSD	Oordeel	RG	AW	T	I
Bodemtype correctie								
Organische stof		7,6						
Korrelgrootte < 2 µm (Lutum)		25						
Voorbehandeling								
Cryogeen malen		Uitgevoerd						
Bodemkundige analyses								
Droge stof	% (m/m)	72,9	72,9					
Organische stof	% (m/m) ds	7,6	7,6					
Gloeirest	% (m/m) ds	92						
Organo chloorbestrijdingsmiddelen, OCB								
alfa-HCH	mg/kg ds	<0,0010	0,0009	-	0,001	0,001	8,5	17
beta-HCH	mg/kg ds	<0,0010	0,0009	-	0,001	0,002	0,801	1,6
gamma-HCH	mg/kg ds	<0,0010	0,0009	-	0,001	0,003	0,602	1,2
delta-HCH	mg/kg ds	<0,0010	0,0009					
Hexachloorbenzeen	mg/kg ds	<0,0010	0,0009	-	0,003	0,0085	1	2
Heptachloor	mg/kg ds	<0,0010	0,0009	-	0,001	0,0007	2	4
Heptachloorepoxide(cis- of A)	mg/kg ds	<0,0010	0,0009					
Heptachloorepoxide(trans- of B)	mg/kg ds	<0,0010	0,0009					
Hexachloorbutadieen	mg/kg ds	<0,0010	0,0009	-	0,001	0,003		
Aldrin	mg/kg ds	<0,0010	0,0009		0,001			0,32
Dieldrin	mg/kg ds	<0,0010	0,0009					
Endrin	mg/kg ds	<0,0010	0,0009					
Isodrin	mg/kg ds	<0,0010	0,0009					
Telodrin	mg/kg ds	<0,0010	0,0009					
alfa-Endosulfan	mg/kg ds	<0,0010	0,0009	-	0,001	0,0009	2	4
beta-Endosulfan	mg/kg ds	<0,0010	0,0009					
Endosulfansulfaat	mg/kg ds	<0,0020	0,0018					
alfa-Chloordaan	mg/kg ds	<0,0010	0,0009					
gamma-Chloordaan	mg/kg ds	<0,0010	0,0009					
o,p'-DDT	mg/kg ds	<0,0010	0,0009					
p,p'-DDT	mg/kg ds	<0,0010	0,0009					
o,p'-DDE	mg/kg ds	<0,0010	0,0009					
p,p'-DDE	mg/kg ds	0,0028	0,0036					
o,p'-DDD	mg/kg ds	<0,0010	0,0009					
p,p'-DDD	mg/kg ds	<0,0010	0,0009					
HCH (som) (factor 0,7)	mg/kg ds	0,0021						
Drins (som) (factor 0,7)	mg/kg ds	0,0021	0,0027	-	0,003	0,015	2,01	4
Heptachloorepoxide (som) (factor 0,7)	mg/kg ds	0,0014	0,0018	-	0,002	0,002	2	4
DDD (som) (factor 0,7)	mg/kg ds	0,0014	0,0018	-	0,002	0,02	17	34
DDE (som) (factor 0,7)	mg/kg ds	0,0035	0,0046	-	0,002	0,1	1,2	2,3
DDT (som) (factor 0,7)	mg/kg ds	0,0014	0,0018	-	0,006	0,2	0,95	1,7
DDX (som) (factor 0,7)	mg/kg ds	0,0063						
Chloordaan (som) (factor 0,7)	mg/kg ds	0,0014	0,0018	-	0,002	0,002	2	4
OCB (som) LB (factor 0,7)	mg/kg ds	0,017	0,0221	-	0,0056	0,4		
OCB (som) WB (factor 0,7)	mg/kg ds	0,018						

Legenda

Nr.	Analytico-nr	Monster
2	12472525	MM2 (0-30)

Eindoordeel: Voldoet aan Achtergrondwaarde

Gebruikte afkortingen

-	kleiner dan of gelijk aan Achtergrondwaarde
*	groter dan Achtergrondwaarde
**	groter dan Tussenwaarde
***	groter dan Interventiewaarde

GSSD	Gestandaardiseerd gehalte
RG	Vereiste Rapportagegrens
AW	Achtergrondwaarde
T	Tussenwaarde
I	Interventiewaarde

Deze toetsing is uitgevoerd met behulp van BoToVa.

Zie voor info: http://www.rwsleefomgeving.nl/onderwerpen/bodem-ondergrond/bbk/instrumenten/botova/

N.B.: de vermelde tussenwaarde is door PAIS berekend en is niet afkomstig uit BoToVa

BoToVa T12 Toetsing Wbb grond

Projectnummer	21-2389
Projectnaam	Boven-Leeuwen
Ordernummer	
Datum monstername	16-12-2021
Monsternemer	Peter Achterberg
Certificaatnummer	2021207032
Startdatum	17-12-2021
Rapportagedatum	23-12-2021

Analyse	Eenheid	3	GSSD	Oordeel	RG	AW	T	I
Bodemtype correctie								
Organische stof		4,1						
Korrelgrootte < 2 µm (Lutum)		25						
Voorbehandeling								
Cryogeen malen		Uitgevoerd						
Bodemkundige analyses								
Droge stof	% (m/m)	75,6	75,6					
Organische stof	% (m/m) ds	4,1	4,1					
Gloeirest	% (m/m) ds	96						
Organo chloorbestrijdingsmiddelen, OCB								
alfa-HCH	mg/kg ds	<0,0010	0,0017	-	0,001	0,001	8,5	17
beta-HCH	mg/kg ds	<0,0010	0,0017	-	0,001	0,002	0,801	1,6
gamma-HCH	mg/kg ds	<0,0010	0,0017	-	0,001	0,003	0,602	1,2
delta-HCH	mg/kg ds	<0,0010	0,0017					
Hexachloorbenzeen	mg/kg ds	<0,0010	0,0017	-	0,003	0,0085	1	2
Heptachloor	mg/kg ds	<0,0010	0,0017	-	0,001	0,0007	2	4
Heptachloorepoxide(cis- of A)	mg/kg ds	<0,0010	0,0017					
Heptachloorepoxide(trans- of B)	mg/kg ds	<0,0010	0,0017					
Hexachloorbutadieen	mg/kg ds	<0,0010	0,0017	-	0,001	0,003		
Aldrin	mg/kg ds	<0,0010	0,0017		0,001			0,32
Dieldrin	mg/kg ds	<0,0010	0,0017					
Endrin	mg/kg ds	<0,0010	0,0017					
Isodrin	mg/kg ds	<0,0010	0,0017					
Telodrin	mg/kg ds	<0,0010	0,0017					
alfa-Endosulfan	mg/kg ds	<0,0010	0,0017	-	0,001	0,0009	2	4
beta-Endosulfan	mg/kg ds	<0,0010	0,0017					
Endosulfansulfaat	mg/kg ds	<0,0020	0,0034					
alfa-Chloordaan	mg/kg ds	<0,0010	0,0017					
gamma-Chloordaan	mg/kg ds	<0,0010	0,0017					
o,p'-DDT	mg/kg ds	<0,0010	0,0017					
p,p'-DDT	mg/kg ds	0,0015	0,0036					
o,p'-DDE	mg/kg ds	<0,0010	0,0017					
p,p'-DDE	mg/kg ds	0,0041	0,01					
o,p'-DDD	mg/kg ds	<0,0010	0,0017					
p,p'-DDD	mg/kg ds	<0,0010	0,0017					
HCH (som) (factor 0,7)	mg/kg ds	0,0021						
Drins (som) (factor 0,7)	mg/kg ds	0,0021	0,0051	-	0,003	0,015	2,01	4
Heptachloorepoxide (som) (factor 0,7)	mg/kg ds	0,0014	0,0034	-	0,002	0,002	2	4
DDD (som) (factor 0,7)	mg/kg ds	0,0014	0,0034	-	0,002	0,02	17	34
DDE (som) (factor 0,7)	mg/kg ds	0,0048	0,0117	-	0,002	0,1	1,2	2,3
DDT (som) (factor 0,7)	mg/kg ds	0,0022	0,0053	-	0,006	0,2	0,95	1,7
DDX (som) (factor 0,7)	mg/kg ds	0,0084						
Chloordaan (som) (factor 0,7)	mg/kg ds	0,0014	0,0034	-	0,002	0,002	2	4
OCB (som) LB (factor 0,7)	mg/kg ds	0,019	0,0461	-	0,0056	0,4		
OCB (som) WB (factor 0,7)	mg/kg ds	0,02						

Legenda

Nr.	Analytico-nr	Monster
3	12472526	MM3 (0-30)

Eindoordeel: Voldoet aan Achtergrondwaarde

Gebruikte afkortingen

-	kleiner dan of gelijk aan Achtergrondwaarde
*	groter dan Achtergrondwaarde
**	groter dan Tussenwaarde
***	groter dan Interventiewaarde

GSSD	Gestandaardiseerd gehalte
RG	Vereiste Rapportagegrens
AW	Achtergrondwaarde
T	Tussenwaarde
I	Interventiewaarde

Deze toetsing is uitgevoerd met behulp van BoToVa.

Zie voor info: http://www.rwsleefomgeving.nl/onderwerpen/bodem-ondergrond/bbk/instrumenten/botova/

N.B.: de vermelde tussenwaarde is door PAIS berekend en is niet afkomstig uit BoToVa

BoToVa T12 Toetsing Wbb grond

Projectnummer	21-2389
Projectnaam	Boven-Leeuwen
Ordernummer	
Datum monstername	16-12-2021
Monsternemer	Peter Achterberg
Certificaatnummer	2021207032
Startdatum	17-12-2021
Rapportagedatum	23-12-2021

Analyse	Eenheid	4	GSSD	Oordeel	RG	AW	T	I
Bodemtype correctie								
Organische stof		2,5						
Korrelgrootte < 2 µm (Lutum)		13,9						
Voorbehandeling								
Cryogeen malen		Uitgevoerd						
Bodemkundige analyses								
Droge stof	% (m/m)	80,8	80,8					
Organische stof	% (m/m) ds	2,5	2,5					
Gloeirest	% (m/m) ds	97						
Korrelgrootte < 2 µm (Lutum)	% (m/m) ds	13,9	13,9					
Metalen								
Barium (Ba)	mg/kg ds	86	134		20	190	555	920
Cadmium (Cd)	mg/kg ds	0,21	0,2998	-	0,2	0,6	6,8	13
Kobalt (Co)	mg/kg ds	7,3	11,15	-	3	15	103	190
Koper (Cu)	mg/kg ds	15	21,74	-	5	40	115	190
Kwik (Hg)	mg/kg ds	0,087	0,1045	-	0,05	0,15	18,1	36
Molybdeen (Mo)	mg/kg ds	<1,5	1,05	-	1,5	1,5	95,8	190
Nikkel (Ni)	mg/kg ds	21	30,75	-	4	35	67,5	100
Lood (Pb)	mg/kg ds	26	33,28	-	10	50	290	530
Zink (Zn)	mg/kg ds	57	83,6	-	20	140	430	720
Minerale olie								
Minerale olie (C10-C12)	mg/kg ds	<3,0	8,4					
Minerale olie (C12-C16)	mg/kg ds	<5,0	14					
Minerale olie (C16-C21)	mg/kg ds	<5,0	14					
Minerale olie (C21-C30)	mg/kg ds	<11	30,8					
Minerale olie (C30-C35)	mg/kg ds	<5,0	14					
Minerale olie (C35-C40)	mg/kg ds	<6,0	16,8					
Minerale olie totaal (C10-C40)	mg/kg ds	<35	98	-	35	190	2600	5000
Polychloorbifenylen, PCB								
PCB 28	mg/kg ds	<0,0010	0,0028					
PCB 52	mg/kg ds	<0,0010	0,0028					
PCB 101	mg/kg ds	<0,0010	0,0028					
PCB 118	mg/kg ds	<0,0010	0,0028					
PCB 138	mg/kg ds	<0,0010	0,0028					
PCB 153	mg/kg ds	<0,0010	0,0028					
PCB 180	mg/kg ds	<0,0010	0,0028					
PCB (som 7) (factor 0,7)	mg/kg ds	0,0049	0,0196	-	0,007	0,02	0,51	1
Polycyclische Aromatische Koolwaterstoffen, PAK								
Naftaleen	mg/kg ds	<0,050	0,035					
Fenanthreen	mg/kg ds	<0,050	0,035					
Anthraceen	mg/kg ds	<0,050	0,035					
Fluorantheen	mg/kg ds	<0,050	0,035					
Benzo(a)anthraceen	mg/kg ds	<0,050	0,035					
Chryseen	mg/kg ds	<0,050	0,035					
Benzo(k)fluorantheen	mg/kg ds	<0,050	0,035					
Benzo(a)pyreen	mg/kg ds	<0,050	0,035					
Benzo(ghi)peryleen	mg/kg ds	<0,050	0,035					
Indeno(123-cd)pyreen	mg/kg ds	<0,050	0,035					
PAK VROM (10) (factor 0,7)	mg/kg ds	0,35	0,35	-	0,35	1,5	20,8	40

Legenda

Nr.	Analytico-nr	Monster
4	12472527	MM4 (0-50)

Eindoordeel: Voldoet aan Achtergrondwaarde

Gebruikte afkortingen

-	kleiner dan of gelijk aan Achtergrondwaarde
*	groter dan Achtergrondwaarde
**	groter dan Tussenwaarde
***	groter dan Interventiewaarde

GSSD	Gestandaardiseerd gehalte
RG	Vereiste Rapportagegrens
AW	Achtergrondwaarde
T	Tussenwaarde
I	Interventiewaarde

Deze toetsing is uitgevoerd met behulp van BoToVa.
Zie voor info: http://www.rwsleefomgeving.nl/onderwerpen/bodem-ondergrond/bbk/instrumenten/botova/
N.B.: de vermelde tussenwaarde is door PAIS berekend en is niet afkomstig uit BoToVa

BoToVa T12 Toetsing Wbb grond

Projectnummer	21-2389
Projectnaam	Boven-Leeuwen
Ordernummer	
Datum monstername	16-12-2021
Monsternemer	Peter Achterberg
Certificaatnummer	2021207032
Startdatum	17-12-2021
Rapportagedatum	23-12-2021

Analyse	Eenheid	5	GSSD	Oordeel	RG	AW	T	I
Bodemtype correctie								
Organische stof		3						
Korrelgrootte < 2 µm (Lutum)		14,6						
Voorbehandeling								
Cryogeen malen		Uitgevoerd						
Bodemkundige analyses								
Droge stof	% (m/m)	76,6	76,6					
Organische stof	% (m/m) ds	3	3					
Gloeirest	% (m/m) ds	96						
Korrelgrootte < 2 µm (Lutum)	% (m/m) ds	14,6	14,6					
Metalen								
Barium (Ba)	mg/kg ds	130	195,6		20	190	555	920
Cadmium (Cd)	mg/kg ds	0,44	0,6111	*	0,2	0,6	6,8	13
Kobalt (Co)	mg/kg ds	9,5	14,04	-	3	15	103	190
Koper (Cu)	mg/kg ds	23	32,39	-	5	40	115	190
Kwik (Hg)	mg/kg ds	0,12	0,1423	-	0,05	0,15	18,1	36
Molybdeen (Mo)	mg/kg ds	<1,5	1,05	-	1,5	1,5	95,8	190
Nikkel (Ni)	mg/kg ds	27	38,41	*	4	35	67,5	100
Lood (Pb)	mg/kg ds	37	46,52	-	10	50	290	530
Zink (Zn)	mg/kg ds	91	129,6	-	20	140	430	720
Minerale olie								
Minerale olie (C10-C12)	mg/kg ds	<3,0	7					
Minerale olie (C12-C16)	mg/kg ds	<5,0	11,67					
Minerale olie (C16-C21)	mg/kg ds	<5,0	11,67					
Minerale olie (C21-C30)	mg/kg ds	<11	25,67					
Minerale olie (C30-C35)	mg/kg ds	6,2	20,67					
Minerale olie (C35-C40)	mg/kg ds	<6,0	14					
Minerale olie totaal (C10-C40)	mg/kg ds	<35	81,67	-	35	190	2600	5000
Polychloorbifenylen, PCB								
PCB 28	mg/kg ds	<0,0010	0,0023					
PCB 52	mg/kg ds	<0,0010	0,0023					
PCB 101	mg/kg ds	<0,0010	0,0023					
PCB 118	mg/kg ds	<0,0010	0,0023					
PCB 138	mg/kg ds	<0,0010	0,0023					
PCB 153	mg/kg ds	<0,0010	0,0023					
PCB 180	mg/kg ds	<0,0010	0,0023					
PCB (som 7) (factor 0,7)	mg/kg ds	0,0049	0,0163	-	0,007	0,02	0,51	1
Polycyclische Aromatische Koolwaterstoffen, PAK								
Naftaleen	mg/kg ds	<0,050	0,035					
Fenanthreen	mg/kg ds	<0,050	0,035					
Anthraceen	mg/kg ds	<0,050	0,035					
Fluorantheen	mg/kg ds	<0,050	0,035					
Benzo(a)anthraceen	mg/kg ds	<0,050	0,035					
Chryseen	mg/kg ds	<0,050	0,035					
Benzo(k)fluorantheen	mg/kg ds	<0,050	0,035					
Benzo(a)pyreen	mg/kg ds	<0,050	0,035					
Benzo(ghi)peryleen	mg/kg ds	<0,050	0,035					
Indeno(123-cd)pyreen	mg/kg ds	<0,050	0,035					
PAK VROM (10) (factor 0,7)	mg/kg ds	0,35	0,35	-	0,35	1,5	20,8	40

Legenda

Nr.	Analytico-nr	Monster
5	12472528	MM5 (0-50)

Eindoordeel: Voldoet aan Achtergrondwaarde

Gebruikte afkortingen

-	kleiner dan of gelijk aan Achtergrondwaarde
*	groter dan Achtergrondwaarde
**	groter dan Tussenwaarde
***	groter dan Interventiewaarde

GSSD	Gestandaardiseerd gehalte
RG	Vereiste Rapportagegrens
AW	Achtergrondwaarde
T	Tussenwaarde
I	Interventiewaarde

Deze toetsing is uitgevoerd met behulp van BoToVa.
Zie voor info: http://www.rwsleefomgeving.nl/onderwerpen/bodem-ondergrond/bbk/instrumenten/botova/
N.B.: de vermelde tussenwaarde is door PAIS berekend en is niet afkomstig uit BoToVa

BoToVa T12 Toetsing Wbb grond

Projectnummer	21-2389
Projectnaam	Boven-Leeuwen
Ordernummer	
Datum monstername	16-12-2021
Monsternemer	Peter Achterberg
Certificaatnummer	2021207032
Startdatum	17-12-2021
Rapportagedatum	23-12-2021

Analyse	Eenheid	6	GSSD	Oordeel	RG	AW	T	I
Bodemtype correctie								
Organische stof		0,7						
Korrelgrootte < 2 µm (Lutum)		2,5						
Voorbehandeling								
Cryogeen malen		Uitgevoerd						
Bodemkundige analyses								
Droge stof	% (m/m)	82,6	82,6					
Organische stof	% (m/m) ds	<0,7	0,49					
Gloeirest	% (m/m) ds	100						
Korrelgrootte < 2 µm (Lutum)	% (m/m) ds	2,5	2,5					
Metalen								
Barium (Ba)	mg/kg ds	22	80,24		20	190	555	920
Cadmium (Cd)	mg/kg ds	<0,20	0,2392	-	0,2	0,6	6,8	13
Kobalt (Co)	mg/kg ds	4	13,33	-	3	15	103	190
Koper (Cu)	mg/kg ds	<5,0	7,119	-	5	40	115	190
Kwik (Hg)	mg/kg ds	<0,050	0,0498	-	0,05	0,15	18,1	36
Molybdeen (Mo)	mg/kg ds	<1,5	1,05	-	1,5	1,5	95,8	190
Nikkel (Ni)	mg/kg ds	10	28	-	4	35	67,5	100
Lood (Pb)	mg/kg ds	<10	10,92	-	10	50	290	530
Zink (Zn)	mg/kg ds	<20	32,4	-	20	140	430	720
Minerale olie								
Minerale olie (C10-C12)	mg/kg ds	<3,0	10,5					
Minerale olie (C12-C16)	mg/kg ds	<5,0	17,5					
Minerale olie (C16-C21)	mg/kg ds	<5,0	17,5					
Minerale olie (C21-C30)	mg/kg ds	<11	38,5					
Minerale olie (C30-C35)	mg/kg ds	<5,0	17,5					
Minerale olie (C35-C40)	mg/kg ds	<6,0	21					
Minerale olie totaal (C10-C40)	mg/kg ds	<35	122,5	-	35	190	2600	5000
Polychloorbifenylen, PCB								
PCB 28	mg/kg ds	<0,0010	0,0035					
PCB 52	mg/kg ds	<0,0010	0,0035					
PCB 101	mg/kg ds	<0,0010	0,0035					
PCB 118	mg/kg ds	<0,0010	0,0035					
PCB 138	mg/kg ds	<0,0010	0,0035					
PCB 153	mg/kg ds	<0,0010	0,0035					
PCB 180	mg/kg ds	<0,0010	0,0035					
PCB (som 7) (factor 0,7)	mg/kg ds	0,0049	0,0245	-	0,007	0,02	0,51	1
Polycyclische Aromatische Koolwaterstoffen, PAK								
Naftaleen	mg/kg ds	<0,050	0,035					
Fenanthreen	mg/kg ds	<0,050	0,035					
Anthraceen	mg/kg ds	<0,050	0,035					
Fluorantheen	mg/kg ds	<0,050	0,035					
Benzo(a)anthraceen	mg/kg ds	<0,050	0,035					
Chryseen	mg/kg ds	<0,050	0,035					
Benzo(k)fluorantheen	mg/kg ds	<0,050	0,035					
Benzo(a)pyreen	mg/kg ds	<0,050	0,035					
Benzo(ghi)peryleen	mg/kg ds	<0,050	0,035					
Indeno(123-cd)pyreen	mg/kg ds	<0,050	0,035					
PAK VROM (10) (factor 0,7)	mg/kg ds	0,35	0,35	-	0,35	1,5	20,8	40

Legenda

Nr.	Analytico-nr	Monster
6	12472529	MM6 (100-200)

Eindoordeel: Voldoet aan Achtergrondwaarde

Gebruikte afkortingen

-	kleiner dan of gelijk aan Achtergrondwaarde
*	groter dan Achtergrondwaarde
**	groter dan Tussenwaarde
***	groter dan Interventiewaarde

GSSD	Gestandaardiseerd gehalte
RG	Vereiste Rapportagegrens
AW	Achtergrondwaarde
T	Tussenwaarde
I	Interventiewaarde

Deze toetsing is uitgevoerd met behulp van BoToVa.
Zie voor info: http://www.rwsleefomgeving.nl/onderwerpen/bodem-ondergrond/bbk/instrumenten/botova/
N.B.: de vermelde tussenwaarde is door PAIS berekend en is niet afkomstig uit BoToVa

BoToVa T13 Toetsing Wbb grondwater (ondiep)

Projectnummer	21-2389
Projectnaam	Boven-Leeuwen
Ordernummer	
Datum monstername	23-12-2021
Monsternemer	Peter van Achterberg
Certificaatnummer	2021210745
Startdatum	23-12-2021
Rapportagedatum	29-12-2021

Analyse	Eenheid	1	GSSD	Oordeel	RG	S	T	I
Metalen								
Barium (Ba)	µg/L	91	91	*	20	50	338	625
Cadmium (Cd)	µg/L	<0,20	0,14	-	0,2	0,4	3,2	6
Kobalt (Co)	µg/L	<2,0	1,4	-	2	20	60	100
Koper (Cu)	µg/L	<2,0	1,4	-	2	15	45	75
Kwik (Hg)	µg/L	<0,050	0,035	-	0,05	0,05	0,175	0,3
Molybdeen (Mo)	µg/L	<2,0	1,4	-	2	5	153	300
Nikkel (Ni)	µg/L	<3,0	2,1	-	3	15	45	75
Lood (Pb)	µg/L	<2,0	1,4	-	2	15	45	75
Zink (Zn)	µg/L	57	57	-	10	65	433	800
Vluchtige Aromatische Koolwaterstoffen								
Benzeen	µg/L	<0,20	0,14	-	0,2	0,2	15,1	30
Tolueen	µg/L	<0,20	0,14	-	0,2	7	504	1000
Ethylbenzeen	µg/L	<0,20	0,14	-	0,2	4	77	150
o-Xyleen	µg/L	<0,10	0,07					
m,p-Xyleen	µg/L	<0,20	0,14					
Xylenen (som) factor 0,7	µg/L	0,21	0,21	-	0,2	0,2	35,1	70
BTEX (som)	µg/L	<0,90						
Naftaleen	µg/L	<0,020	0,014	-	0,02	0,01	35	70
Styreen	µg/L	<0,20	0,14	-	0,2	6	153	300
Vluchtige organische halogeenkoolwaterstoffen								
Dichloormethaan	µg/L	<0,20	0,14	-	0,2	0,01	500	1000
Trichloormethaan	µg/L	<0,20	0,14	-	0,2	6	203	400
Tetrachloormethaan	µg/L	<0,10	0,07	-	0,1	0,01	5	10
Trichlooretheen	µg/L	<0,20	0,14	-	0,2	24	262	500
Tetrachlooretheen	µg/L	<0,10	0,07	-	0,1	0,01	20	40
1,1-Dichloorethaan	µg/L	<0,20	0,14	-	0,2	7	454	900
1,2-Dichloorethaan	µg/L	<0,20	0,14	-	0,2	7	204	400
1,1,1-Trichloorethaan	µg/L	<0,10	0,07	-	0,1	0,01	150	300
1,1,2-Trichloorethaan	µg/L	<0,10	0,07	-	0,1	0,01	65	130
cis 1,2-Dichlooretheen	µg/L	<0,10	0,07					
trans 1,2-Dichlooretheen	µg/L	<0,10	0,07					
CKW (som)	µg/L	<1,6						
Tribroommethaan	µg/L	<0,20	0,14					630
Vinylchloride	µg/L	<0,10	0,07	-	0,2	0,01	2,5	5
1,1-Dichlooretheen	µg/L	<0,10	0,07	-	0,1	0,01	5	10
1,2-Dichloorethenen (Som) factor 0,7	µg/L	0,14	0,14	-	0,2	0,01	10	20
1,1-Dichloorpropaan	µg/L	<0,20	0,14					
1,2-Dichloorpropaan	µg/L	<0,20	0,14					
1,3-Dichloorpropaan	µg/L	<0,20	0,14					
Dichloorpropanen som factor 0.7	µg/L	0,42	0,42	-	0,6	0,8	40,4	80
Minerale olie								
Minerale olie (C10-C12)	µg/L	<10	7					
Minerale olie (C12-C16)	µg/L	<10	7					
Minerale olie (C16-C21)	µg/L	<10	7					
Minerale olie (C21-C30)	µg/L	<15	10,5					
Minerale olie (C30-C35)	µg/L	<10	7					
Minerale olie (C35-C40)	µg/L	<10	7					
Minerale olie totaal (C10-C40)	µg/L	<50	35	-	50	50	325	600
Extra parameters								
som 16 aromatische oplosmiddelen	µg/L		0,77	Geen oordeel mogelijk				

Legenda

Nr.	Analytico-nr	Monster
1	12485446	118-1-1 (220-320)

Eindoordeel: Overschrijding Streefwaarde

Gebruikte afkortingen

-	kleiner dan of gelijk aan Streefwaarde
*	groter dan Streefwaarde
**	groter dan Tussenwaarde
***	groter dan Interventiewaarde

GSSD	Gestandaardiseerd gehalte
RG	Vereiste Rapportagegrens
S	Streefwaarde
T	Tussenwaarde
I	Interventiewaarde

Deze toetsing is uitgevoerd met behulp van BoToVa.

Zie voor info: http://www.rwsleefomgeving.nl/onderwerpen/bodem-ondergrond/bbk/instrumenten/botova/

N.B.: de vermelde tussenwaarde is door PAIS berekend en is niet afkomstig uit BoToVa

Bijlage 5 Resultaten vooronderzoek

Topotijdreis.nl

Tot 1916:

1917-1956:

1957-1965:

1966-1984:

1985-2005:

2006-heden:

Informatie overheid en/of opdrachtgever

Omgevingsdienst
Rivierenland

Adviesnotitie bodeminformatie

Aan: Inventerra, Mevrouw M. Lawende
Onderwerp: Informatie bodemkwaliteit Kampsestraat 0 in Boven-Leeuwen, kadastraal perceel Wamel N 226, Gemeente West Maas en Waal
Datum verzoek: 25 november 2021
Kenmerk: ODR2114455
Behandeld door: O. Ypma-Holtslag

De reden van het informatieverzoek is een vooronderzoek conform NEN 5725, in voorbereiding op een NEN 5740 verkennend bodemonderzoek.

Ontwikkeling geoviewer bodeminformatie
Waarom een goed gevuld bodeminformatiesysteem in uw belang is

De Omgevingsdienst Rivierenland is begonnen met de ontwikkeling van een geoviewer voor bodeminformatie. Met de geoviewer kunt u zelf de aanwezige bodeminformatie in gaan zien. De geoviewer zal gratis en openbaar toegankelijk worden voor burgers en bedrijven. De verwachte oplevering van de geoviewer is in 2022.

Met de geoviewer bodeminformatie hopen wij een betere dienstverlening voor u te realiseren. Omdat u zelf de bodeminformatie kunt inzien, is de informatie direct, zonder wachttijd, voor u beschikbaar. Dit lukt alleen met een goed gevuld bodeminformatiesysteem. Informatie die wij niet ontvangen, kunnen wij ook niet beschikbaar stellen voor u. De Omgevingsdienst Rivierenland hecht daarom ook veel waarde aan een efficiënte en kwalitatief correcte overdracht van bodemonderzoeks-gegevens in haar bodeminformatiesysteem. Digitale juistheid en volledigheid zijn van groot belang, ook voor u. Wij vragen u daarom om bij het rapport van het bodemonderzoek ook een xml-bestand aan te leveren.

Alleen samen kunnen wij de ontwikkeling van de geoviewer tot een goed resultaat brengen.

Legeskosten
Totdat de geoviewer is ontwikkeld moet de gevraagde bodeminformatie worden opgezocht. De daadwerkelijk bestede tijd hiervoor wordt in rekening gebracht. Voor deze adviesnotitie bodeminformatie worden de volgende kosten in rekening gebracht € 96,00. De legeskosten worden op een later moment bij u in rekening gebracht.

Omgevingsdienst Rivierenland

Afbeelding begrenzing onderzoekslocatie

Kampsestraat 2 Boven-Leeuwen (21-2389)

Luchtfoto 2021

Omgevingsdienst Rivierenland

Luchtfoto 2016

Luchtfoto 2009

Luchtfoto 2008

Bodemgegevens[1]

In onderstaande tabel zijn de bij de ODR bekende bodemgegevens opgenomen. In verband met een korte(re) doorlooptijd zijn alleen de bij ons digitaal beschikbare gegevens toegestuurd.

Onderwerpen	Resultaat
GIS/BIS [2]	De volgende bodemonderzoeken zijn bekend in ons bodeminformatiesysteem: • Verkennend milieukundig bodemonderzoek Houtsestraat 2 te Boven-Leeuwen, UDM Midden B.V., projectnummer 09040243, d.d. 12 januari 2010. Voor meerdere locaties is de Provincie Gelderland de gegevensbeheerder. De bij ons bekende gegevens worden u toegezonden. Mogelijk is ons dossier niet volledig, de provincie kan hier uitsluitsel over geven. U kunt contact opnemen met de provincie via het mailadres provincieloket@gelderland.nl.

	De bodemonderzoek(en) die op en/of nabij de locatie zijn uitgevoerd worden u via Cryptshare toegestuurd (het wachtwoord voor het downloaden van de bestanden: Bodem2021!!).
Verdenking op PFAS	De locatie betreft volgens onze gegevens geen PFAS verdachte (punt)bron, zoals verwerkende industrie, een locatie waar brandblusschuim is gebruikt of sprake is van een stortplaats, waterzuiveringsinstallatie, afvalverbranding, bootwerven of kunstgras(velden). Indien op basis van het vooronderzoek de locatie wel als PFAS verdachte puntbron moet worden beschouwd, dient dit verder meegenomen te worden in het onderzoek.(3)
Ophogingen/toepassingen grond/baggerslib(4)	Er zijn geen meldingen over toepassingen van grond/baggerslib op het perceel.
Voormalige of huidige bedrijfsactiviteiten	Er zijn verder zover bij ons bekend geen bedrijfsactiviteiten op de locatie (geweest) na 2004. De locatie staat vermeld in de kaart 'voormalige boomgaarden en kassen'. In rivierenland komen veel boomgaarden en kassen voor. In de periode van 1945-2000 zijn in veel van deze boomgaarden en kassen organochloor-bestrijdingmiddelen (OCB's) en drins gebruikt. Het gebruikt van deze stoffen kan hebben geleid tot een verontreiniging. Boomgaarden en kassen zijn goed zichtbaar op historische kaarten (bijvoorbeeld via Topotijdreis).
Tanken bestand (5)	Er is geen boven-/ondergrondse tank ter plaatse van de locatie bekend.
Overige informatie:	Geen bijzonderheden

(1) In dit overzicht zijn bodemgegevens opgenomen waar de ODR en de gemeente(n) archiefhouder van is. Deze informatie is mogelijk niet volledig. De actuele bodemkwaliteit is alleen vast te stellen door het laten uitvoeren van een historisch bodemonderzoek volgens NEN 5725 en een bodemonderzoek volgens NEN 5740. Daarnaast kan uitvoering van een bodemonderzoek conform NEN 5707 (bodem-inspectie, monsterneming en analyse van asbest in bodem) of NEN 5897 nodig zijn.

Bij graafwerkzaamheden in de bodem is soms ook overige wet- en regelgeving van toepassing, bijvoorbeeld op het gebied van archeologie en risico's op de aanwezigheid van niet gesprongen explosieven in de

bodem. Afhankelijk van de geplande werkzaamheden kan het ook nodig zijn om een omgevingsvergunning aan te vragen. Meer informatie hierover kunt u bij de gemeente opvragen.

(2) De informatie komt uit het bodeminformatiesysteem van de Omgevingsdienst Rivierenland. *Disclaimer: De vermelde bodemonderzoeken zijn mogelijk niet actueel of representatief voor de huidige bodemkwaliteit op de locatie.*

(3) De ODR hanteert voor locaties waar sprake is van een diffuse belasting met PFAS de strategie VED-HO uit de NEN 5740 en volgt het advies van bodemplus t.a.v. het te hanteren analysepakket.

(4) De informatie komt vanuit het Landelijk Meldpunt Bodemkwaliteit. Het melden van toepassen van grond en baggerslib is sinds 2008 wettelijk verplicht. Eerdere toepassingen zijn dus mogelijk niet bekend.

(5) De informatie komt uit het tanken bestand van de desbetreffende gemeente, waar de locatie is gelegen. Dit bestand is gebaseerd op een schriftelijke inventarisatie bij bewoners begin jaren ‘90 en daarna aangevuld met certificaten van gesaneerde tanks. Wanneer een adres niet in dit bestand is opgenomen wil dit dus niet zeggen dat er nooit een tank aanwezig is geweest, alleen dat er geen tank gemeld is en dat er geen ondergrondse tank door een KIWA erkend tanksaneringsbedrijf op die locatie is gesaneerd.

Kaart voormalige boomgaard en kassen

Overige gegevens

Als onderzoeksbureau moet u zelf deze gegevens opvragen bij uw opdrachtgever of kunt u andere informatiebronnen raadplegen. Indien deze niet beschikbaar zijn of niet volledig zijn kunt u deze gegevens opvragen bij de Omgevingsdienst. Indien u nog aanvullende gegevens wil ontvangen, zoals bijvoorbeeld een milieu- of bouwdossier of een rapport van een bodemonderzoek wat niet digitaal beschikbaar is, vragen wij u om een nieuw verzoek in te dienen. Houd hierbij rekening met aanvullende legeskosten en een langere doorlooptijd.

Onderwerpen	Resultaat
Voormalige of huidige bedrijfsactiviteiten	Het is niet uitgesloten dat deze bedrijfsactiviteiten (voormalige boomgaard) tot bodemverontreiniging hebben geleid.
Bouwvergunningen	n.v.t. (nooit bebouwd geweest, niet relevant geacht)
Sloopvergunningen/meldingen	Informatie uit sloopvergunningen/-meldingen wordt hier niet relevant geacht.

Overige informatiebronnen	Vindplaats
HBB-bestand	www.Bodemloket.nl (Voor de bedrijfsactiviteiten op locatie tot 2004 verwijzen wij u naar het Bodemloket)
Voormalige boomgaarden, perceelssloten en/of wegen	www.topotijdreis.nl (Bij boomgaarden kunnen van 1945 tot 2000 bestrijdingsmiddelen zijn gebruikt)
Regionale Bodemkwaliteitskaart	http://www.geosolutions.nl/sites/rivierenland/
Archeologische verwachtings- en advieskaart en/of bestemmingplan	www.Ruimtelijkeplannen.nl
Verwachting aanwezigheid Explosieven	na te vragen bij gemeente
Bodemkaart en asbestdakenkaart	www.gelderland.nl
Invasieve exoten:	Graag bij locatiebezoek aandacht besteden aan de mogelijke aanwezigheid van invasieve exoten zoals Japanse Duizendknoop

Met vriendelijke groet,

Namens het college van burgemeester en wethouders van de Gemeente West Maas en Waal,

Omgevingsdienst Rivierenland
'Deze brief is elektronisch vastgesteld en daarom niet ondertekend.'

Bijlage 6 Kwaliteitsaspecten van het onderzoek

Waarborging kwaliteit / Certificering
De veldwerkzaamheden worden uitgevoerd conform de eisen uit het 'Besluit uitvoeringskwaliteit bodembeheer' (Kwalibo). Dit besluit richt zich op kwaliteit en integriteit van de bodemintermediair, in deze specifiek: Inventerra.

Bodemintermediairs moeten bij het uitvoeren van kritische functies door of onder directe leiding van daartoe erkende medewerkers onafhankelijk zijn van hun opdrachtgevers om hun integriteit te borgen. De eis van verplichte functiescheiding ten aanzien van de zogeheten kritische functies betreft alleen de relatie opdrachtgever (indien eigenaar) versus bodemintermediair. Bij iedere (potentiële) opdracht wordt voor de uitvoering van de kritische functies gecontroleerd of van functiescheiding sprake is.

Inventerra is geen eigenaar van de onderzoekslocatie beschreven in dit rapport en heeft geen belang bij de uitkomsten van het bodemonderzoek.

Inventerra is gecertificeerd conform ISO 9001 en voor het uitvoeren van veldwerk bij bodemonderzoek conform BRL SIKB 2000, protocollen 2001, 2002 en 2018. De naleving van de kwaliteitseisen en –procedures wordt periodiek getoetst door interne en externe auditors, onder toezicht van de Raad voor Accreditatie (RvA).

De voor het bodemonderzoek benodigde analyses van grond en grondwater worden uitgevoerd door een RvA geaccrediteerd laboratorium. Deze accreditatie garandeert dat bij de analyses consequent de juiste en vastgestelde procedures worden gehanteerd zodat de resultaten een hoge betrouwbaarheid hebben.

Betrouwbaarheid / garanties
Het bodemonderzoek wordt op zorgvuldige wijze uitgevoerd volgens algemeen gebruikelijke inzichten en methoden. Hoewel naar een zo groot mogelijke representativiteit van het onderzoek wordt gestreefd, is steeds het risico aanwezig dat eventuele lokale afwijkingen in het bodemmateriaal niet worden gedetecteerd. Het onderzoek is namelijk gebaseerd op een beperkt aantal boringen en een beperkt aantal chemische analyses. Tevens wordt er op gewezen dat het uitgevoerde bodemonderzoek een momentopname is. Nadien kan mogelijk door externe factoren de bodemkwaliteit veranderen. Aan de resultaten van het onderzoek kan derhalve geen absolute waarde worden toegekend. Elke aansprakelijkheid voor schade ten gevolge van een discrepantie tussen de bij het onderzoek gebleken bodemkwaliteit en de feitelijke bodemkwaliteit is uitgesloten.

Over de voor het vooronderzoek geraadpleegde bronnen en verkregen informatie wordt opgemerkt dat deze niet altijd zonder fouten en volledig zijn. Voor het verkrijgen van historische informatie is Inventerra afhankelijk van deze bronnen, waardoor Inventerra niet kan instaan voor de juistheid en volledigheid van de verzamelde historische informatie.