BLOM ECOLOGIE B.V.

ECOLOGISCH ADVIES & ONDERZOEK

BLOM ECOLOGIE B.V.
ADVIES & ONDERZOEK

Zandweg 46
4181 PM Waardenburg

t 0418 820 288
e info@blomecologie.nl
i www.blomecologie.nl

KvK 67221904
BTW 856882999B01
IBAN NL21RABO0314240683

Dhr. E.A. Gouman
Jonkheer G.C.W. van Tets van Goudriaanlaan 3
2995 BT Heerjansdam

Datum	17 juni 2021
Kenmerk	BE/2021/614/r
Uw kenmerk	Email d.d. 3 juni 2021
Auteur(s)	ing. R.C. Pickert
Collegiale toets	ing. G. Fairhurst

Quickscan Wet natuurbescherming Jonkheer G.C.W. van Tets van Goudriaanlaan 2a te Heerjansdam

Aan de Jonkheer G.C.W. van Tets van Goudriaanlaan 2a te Heerjansdam is een woonperceel met tuin en tuinhuis gesitueerd. De initiatiefnemer is voornemens de bestaande tuin op de planlocatie te verwijderen ten behoeve van een vrijstaande woning. Het bestemmingsplan voorziet deels niet in de beoogde ontwikkeling en dient derhalve te worden gewijzigd van 'tuin' naar 'wonen'.

De beoogde ontwikkeling heeft mogelijk een negatief effect op beschermde flora en fauna (soortenbescherming), beschermde natuurgebieden (gebiedsbescherming) en/of beschermde houtopstanden. Ten behoeve van de beoogde ontwikkeling geldt de wettelijke verplichting onderzoek te verrichten naar de aanwezigheid van beschermde flora en fauna en de mogelijke effecten van de ruimtelijke ingreep daarop. Middels voorliggend ecologisch oriënterend onderzoek is de (potentiële) aanwezigheid van beschermde flora en fauna en de betekenis van de planlocatie voor deze soorten in kaart gebracht. Tevens is de ligging van het gebied ten opzichte van beschermde natuurgebieden en beschermde structuren in kaart gebracht.

Dhr. E.A. Gouman heeft Blom Ecologie B.V. verzocht de planlocatie te onderzoeken op aanwezigheid van beschermde flora en fauna en deze vervolgens te toetsen aan de effecten van de werkzaamheden en het geldende bestemmingsplan.

Onderzoeksdoelen

Middels dit oriënterende onderzoek worden de volgende onderzoeksvragen beantwoord:

- Is het bestemmingsplan dat wordt opgesteld voor het project zoals hiervoor omschreven uitvoerbaar zoals het bepaalde in de Wro (art. 3.1.6 Bro)?
- Welke, krachtens de Wet natuurbescherming, beschermde flora en fauna zijn (potentieel) aanwezig op de planlocatie?
- Welke negatieve effecten treden op voor (potentieel) aanwezige flora en fauna als gevolg van de beoogde ruimtelijke ingreep?
- Heeft de beoogde ruimtelijke ingreep een negatief effect op het de instandhoudingsdoelen van Natura 2000-gebieden of de wezenlijke kenmerken en waarden van het Natuurnetwerk Nederland, Belangrijke weidevogelgebieden en/of de Groene buffers?
- Heeft de beoogde ruimtelijke ingreep een negatief effect op houtopstanden die middels de Wet natuurbescherming zijn beschermd?
- Dienen er vervolgstappen in het kader van de Wet natuurbescherming te worden genomen, en zo ja, welke?

eco·lo·gie (de; v) 1 wetenschap die de betrekkingen tussen de organismen en hun omgeving bestudeert, 2 die betrekkingen zelf; *eco·lo·gisch* (bijvoeglijk naamwoord, bijwoord) 1 m.b.t. de ecologie, 2 milieuvriendelijk; *flo·ra* (de; v(m); meervoud: flora's) 1 alle planten van een bep. gebied, 2 boek dat de opsomming en beschrijving ervan bevat; *fau·na* (de; v(m); meervoud: fauna's) 1 de dierenwereld van een gebied.

Planlocatie

De planlocatie is gelegen aan de Jonkheer G.C.W. van Tets van Goudriaanlaan 2a te Heerjansdam (figuur 1). De planlocatie betreft een aangelegde tuin met tuinhuis welke hoort bij het vrijstaande huis aan nummer 1. Er is veel groen op de planlocatie aanwezig, waaronder bomen en een groene haag, welke gesaneerd zullen worden. Er is geen oppervlaktewater aanwezig. In figuur 2 en bijlage 1 zijn een aantal foto's opgenomen die een impressie geven van de planlocatie en de directe omgeving hiervan.

De directe omgeving van de planlocatie wordt gekenmerkt door een bedrijventerrein ten Zuidwesten en woningen ten oosten en noorden. Circa 600 m ten zuiden stroomt de Oude Maas. Circa 1,2 km ten noorden loopt een treinspoor. Circa 400 m ten westen ligt het Landschapspark Zuidpolder en circa 240 meter ten noorden stroomt de Waal.

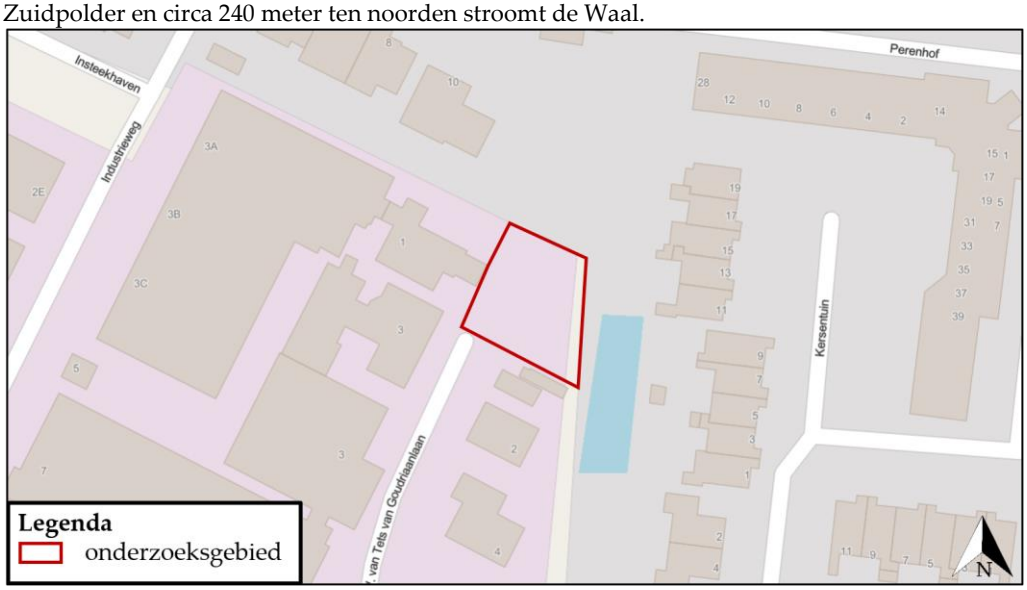

Figuur 1 De planlocatie (rood omkaderd) is gelegen aan de Jonkheer G.C.W. van Tets van Goudriaanlaan 2a te Heerjansdam (bron kaartmateriaal: arcgis.com).

Figuur 2 Fotografische indruk van de planlocatie en de directe omgeving hiervan.

Functieverandering en effecten
De beoogde ingrepen zijn permanent van karakter. De beoogde ontwikkeling betreft het saneren van de tuin voor de ontwikkeling van een vrijstaande woning. De functie van het perceel dient deels te wijzigen van 'tuin' naar 'wonen'. Onderstaand volgt een korte opsomming van de ingrepen en effecten:

- verwijderen van het tuinhuis: algemene sloopwerkzaamheden en afvoer sloopmateriaal;
- kappen van 2 bomen en wintergroene haag: kapwerkzaamheden en afvoer hout;
- verwijderen terreininrichting, waaronder gedeelte van het groen: graafwerkzaamheden, transport (afvoer) van materiaal en groen;
- egaliseren terrein: graafwerkzaamheden en grondtransport;
- realisatie nieuwbouw: algemene bouwwerkzaamheden;
- revitalisatie terrein en aanleg verharding: allerhande (straat- en hoveniers) werkzaamheden.

Methode
Dit oriënterend onderzoek verkent alle relevante vakgebieden met betrekking tot de Wet natuurbescherming. Hierbij wordt een beoordeling gegeven van de aanwezigheid van specifieke potentie voor beschermde flora en fauna op de planlocatie, de betekenis van de planlocatie voor de aanwezige soorten en de effecten van de voorgenomen ingrepen op de soorten. Dit onderzoek bestaat uit een veldbezoek en raadpleging van externe bronnen.

Veldbezoek
Het veldbezoek is een momentopname van de aanwezige flora en fauna. Op basis van dit veldbezoek wordt een inschatting gemaakt omtrent de mogelijke aanwezigheid van beschermde soorten. Tijdens het veldbezoek is de planlocatie nauwkeurig onderzocht, waarbij ook gelet werd op sporen en delen of restanten van planten en/of dieren. Het veldbezoek heeft plaatsgevonden op 11 juni 2021 en is uitgevoerd door ing. R.C. Pickert. De weersomstandigheden tijdens het veldbezoek waren; droog, 8/8 bewolkt, 22° Celsius en windkracht 2-3 (Bft).

Externe bronnen
Vaak zijn er al gegevens bekend over een planlocatie en de directe omgeving hiervan. Deze gegevens worden onder andere beheerd in rapporten en naslagwerken en door de Nationale Database Flora en Fauna (NDFF). Raadpleging van externe bronnen levert vaak nuttige aanvullende informatie op en biedt daarmee een vollediger beeld van de (mogelijk) aanwezige flora en fauna.

Wet natuurbescherming
Per 1 januari 2017 zijn drie voormalige wetten; de Flora- en faunawet samen met de Boswet en de Natuurbeschermingswet 1998, vervangen door de Wet natuurbescherming (Wnb). Bevoegdheden zijn met het ingaan van deze wet overgedragen van het rijk naar de provincie.

Algemene zorgplicht
In de Algemene zorgplicht (art. 1.11) wordt voorgeschreven dat nadelige gevolgen voor flora en fauna voorkomen moet worden. Het uitgangspunt van de Algemene zorgplicht is dat het doden, verwonden, verontrusten of beschadigen van flora en fauna wordt vermeden. Deze zorgplicht geldt voor iedereen.

(a) Soortenbescherming
De soortenbescherming is opgedeeld in de volgende beschermingsregimes: *Vogelrichtlijnsoorten* (art. 3.1), *Habitatrichtlijnsoorten* (art. 3.5) en *Andere soorten* (art. 3.10). Hierin worden ook rust- en voortplantingsverblijfplaatsen en het functioneel leefgebied beschermd. Bij negatieve effecten op soorten in de specifieke soortenbescherming geldt een ontheffingsplicht.
Van de verboden als bedoeld in *Andere soorten* art. 3.10 eerste lid kan door bevoegd gezag vrijstelling verleend worden voor het opzettelijk doden of vangen van individuen en voor het opzettelijk beschadigen of vernielen van vaste voortplantingsplaatsen of rustplaatsen voor bepaalde soorten.
In de Omgevingsverordening Zuid-Holland is voor de volgende soorten vrijstelling opgenomen in het kader van ruimtelijke ontwikkelingen:

Tabel 1 Vrijgestelde soorten in het kader van ruimtelijke ontwikkelingen in de provincie Zuid-Holland.

Aardmuis	*Gewone bosspitsmuis*	*Ree*
Bastaardkikker	*Gewone pad*	*Rosse woelmuis*
Bosmuis	*Haas*	*Veldmuis*
Bruine kikker	*Hermelijn*	*Vos*
Bunzing	*Huisspitsmuis*	*Wezel*
Dwergmuis	*Kleine watersalamander*	*Woelrat*
Dwergspitsmuis	*Konijn*	
Egel	*Meerkikker*	

(b) Gebiedsbescherming

Naast de specifieke soortenbescherming kent Nederland ook gebiedsbescherming, waarbij bepaalde gebieden extra bescherming genieten. Het gaat hier hoofdzakelijk om Natura 2000-gebieden, het Natuurnetwerk Nederland, de Belangrijke weidevogelgebieden en de Groene buffers. In deze gebieden mogen in principe geen werkzaamheden binnen de grenzen uitgevoerd worden.

Natura-2000 gebieden

Voor werkzaamheden in Natura 2000-gebieden is bij mogelijke effecten een Voortoets vereist. Met de Voortoets wordt bepaald of de plannen mogelijk negatieve effecten hebben op de doelstellingen van Natura 2000-gebieden. Ten aanzien van Natura 2000-gebieden kunnen ook externe effecten als stikstofdepositie en licht- of geluidsuitstraling van invloed zijn. Bij negatieve effecten op beschermde natuurgebieden dient een vergunning voorhanden te zijn.

Provinciaal beleid

Binnen het Natuurnetwerk Nederland en de Belangrijke weidevogelgebieden geldt het 'nee, tenzij'-principe. In bepaalde gevallen dient er natuurcompensatie uitgevoerd te worden. Ten aanzien van het Natuurnetwerk Nederland, de Belangrijke weidevogelgebieden en de Groene buffers geldt dat externe werking geen toetsingskader is. Bij negatieve effecten op beschermde natuurgebieden die onder provinciaals beleid valt dient tevens een vergunning voorhanden te zijn.

(c) Houtopstanden

Houtopstanden onder de Wnb betreffen zelfstandige eenheden van bomen, boomvormers, struiken, hakhout of griend, met een oppervlakte van 1000 m^2 of meer, of een rijbeplanting met meer dan 20 bomen. Het is verboden een houtopstand geheel of gedeeltelijk te vellen of te doen vellen, met uitzondering van het periodiek vellen van griend- of hakhout, zonder voorafgaand melding te doen bij gedeputeerde staten. Ingeval een houtopstand geheel of gedeeltelijk is geveld, dient deze binnen drie jaar herplant te worden. Het vellen van houtopstanden is niet meldingsplichtig in het kader van de Wnb als het één van de volgende typen houtopstanden betreft:

a) houtopstanden binnen de bij besluit van de gemeenteraad vastgestelde grenzen van de bebouwde kom;
b) houtopstanden op erven of in tuinen;
c) fruitbomen en windschermen om boomgaarden;
d) naaldbomen, kennelijk bedoeld om te dienen als kerstbomen, indien niet ouder dan twintig jaar;
e) kweekgoed;
f) uit populieren of wilgen bestaande: (1) wegbeplantingen, (2) beplantingen langs waterwegen en/of (3) éénrijige beplantingen langs landbouwgronden;
g) het dunnen van een houtopstand;
h) uit populieren, wilgen, essen of elzen bestaande beplantingen die kennelijk zijn bedoeld voor de productie van houtige biomassa, indien zij: (1) ten minste eens per tien jaar worden geoogst, (2) bestaan uit minstens tienduizend stoven per hectare per beplantingseenheid, zijnde een aaneengesloten beplanting die niet wordt doorsneden door onbeplante stroken breder dan twee meter, en (3) zijn aangelegd na 1 januari 2013.

Beoordeling (a) soortenbescherming

Op basis van het veldbezoek en de bureaustudie wordt per soortgroep besproken wat de potentie van de planlocatie en de directe omgeving daarvan voor het voorkomen van soorten is, en welke effecten daarop te verwachten zijn ten gevolge van de beoogde ontwikkeling. Voor een aantal van de nationaal beschermde soorten (beschermingsregime '*Andere soorten*') geldt vrijstelling in het kader van ruimtelijke ontwikkelingen (zie *soortenbescherming*). In de voorliggende beoordeling is specifiek gelet op de potentiële aanwezigheid van beschermde soorten waarvoor geen vrijstelling geldt c.q. soorten waarvoor een ontheffingsplicht noodzakelijk is.

Planten

Binnen een straal van circa 2 km van de planlocatie is het voorkomen van beschermde planten niet bekend (NDFF 2011-2021). Gedurende het veldbezoek zijn geen beschermde planten en/of sporen hiervan aangetroffen.

De planlocatie is een aangelegde en sterk onderhouden tuin. Er is een deel ingezaaid met kruidachtige planten. Verder is er een gemaaid deel met een trampoline. Dit suggereert dat er veel gebruik gemaakt wordt van de planlocatie als tuin en dat het een voedselrijke bodem betreft.

Ter plaatse van de planlocatie is slechts sprake van inheemse of aangeplante planten zonder beschermde status. Enkele waargenomen soorten betreffen: Engels raaigras, honingklaver, klaproos, klimop, korenbloem, paardenbloem, rode klaver en wikke. Op de muren van de bebouwing is geen (beschermde) muurvegetatie aangetroffen. Er zijn een aantal bomen op de planlocatie welke gekapt zullen worden, zoals een berk en een grove den, daarnaast is er een wintergroene haag welke tevens verwijderd zal worden.

De beoogde ontwikkeling leidt niet tot aantasting van beschermde en/of kwetsbare vegetatie. Beschermde planten stellen over het algemeen specifieke eisen aan hun milieu, zoals kalkhoudende, stikstofarme of vochtige groeiplaatsen. Gelet op de functie, ligging en het gebruik van het perceel in relatie tot de habitatpreferentie van kwetsbare en zeldzame soorten wordt de aanwezigheid hiervan niet verwacht. Daarnaast zijn beschermde planten niet aangetroffen gedurende het veldbezoek, waarmee negatieve effecten ten aanzien van beschermde planten derhalve kunnen worden uitgesloten.

Grondgebonden zoogdieren

Binnen een straal van circa 2 km is de aanwezigheid bekend van de volgende zoogdieren: aardmuis, bever, bosmuis, bruine rat, bunzing, dwergmuis, egel, gewone bosspitsmuis, haas, huismuis, huisspitsmuis, konijn, mol, noordse woelmuis, ree, rosse woelmuis, steenmarter, veldmuis, wezel en woelrat (NDFF 2011-2021). Voor de volgende soorten geldt dat deze beschermd zijn onder de Wet natuurbescherming en dat er geen vrijstelling geldt in het kader van ruimtelijke ontwikkelingen: bever, noordse woelmuis en steenmarter. Tijdens het veldbezoek zijn geen sporen aangetroffen van (beschermde) zoogdieren. De bever komt alleen voor in gebieden met water en oevers met veel beschutting en zachthoutsoorten. Gezien het gebrek aan vorengenoemde op de planlocatie en de hoge mate van verstoring kan de aanwezigheid van de bever worden uitgesloten. De noordse woelmuis is een soort die sterk verbonden is aan natte natuurtypen met plas/dras situaties en dichte oevervegetatie. Daarnaast zijn alle recente waarnemingen aan de andere kant van de Oude Maas. Wegens het ontbreken van functioneel leefgebied is het voorkomen van de noordse woelmuis op de planlocatie derhalve uitgesloten. Er is 1 waarneming van de steenmarter bekend welke niet recent (2013) is en op meer dan 1 km afstand. Daarnaast zijn er geen sporen tijdens het veldbezoek waargenomen en is er geen sprake van functioneel leefgebied. Hierdoor is de aanwezigheid van de steenmarter zeer onwaarschijnlijk. Door vorengenoemde is het uitgesloten dat de planlocatie een essentiële functie bevat voor soorten van de *Habitatrichtlijn* en niet vrijgestelde *Andere soorten*. De planlocatie heeft enkel mogelijk een functie voor algemene soorten. Dit betreft met name egel, mol en veldmuis. Dergelijke soorten zijn dermate opportunistisch dat in de directe omgeving voldoende vergelijkbaar habitat aanwezig is waar ze zich al dan niet tijdelijk kunnen ophouden. Bovendien geldt voor dergelijke algemene soorten vrijstelling in het kader van ruimtelijke ontwikkelingen. Op en rondom de planlocatie zijn geen holen, nesten of sporen aangetroffen die duiden op de aanwezigheid van beschermde zoogdiersoorten die buiten de Omgevingsverordening van de provincie vallen (zie Wnb art 3.10). Effecten op beschermde grondgebonden zoogdieren zijn uitgesloten.

Vleermuizen

Binnen een straal van circa 2 km is het voorkomen bekend van de volgende vleermuissoorten: gewone dwergvleermuis en ruige dwergvleermuis (NDFF 2011-2021). Tijdens het veldbezoek zijn er geen sporen van vleermuizen aangetroffen. Onder de Wet natuurbescherming zijn alle in Nederland voorkomende vleermuizen als *Habitatrichtlijnsoorten* beschermd.

Laanvormige bomenrijen, oude bomen met gaten en scheuren, (oude) gebouwen met kieren en spleten en/of structuurrijke groenelementen kunnen een functioneel onderdeel zijn van een vleermuishabitat (BIJ12 kennisdocument Gewone dwergvleermuis, 2017; Limpens et al., 1997; Dietz et al., 2011).

Op de planlocatie zijn alle bomen geïnspecteerd op de aanwezigheid van boomholten welke kunnen dienen als rust- en/of verblijfplaats. Op de planlocatie zijn geen voor vleermuizen geschikte boomholten aanwezig welke kunnen dienen als rust- en/of verblijfplaats.

De te slopen schuur is nauwkeurig geïnspecteerd op de aan- dan wel afwezigheid van potentiële verblijfplaatsen en geschikte invliegopeningen. Het dak is gecontroleerd op eventuele openingen die vleermuizen toegang kunnen verlenen tot een open dakruimte en/of spouwmuur waar ze een verblijfplaats zouden kunnen vinden. Een dergelijke verblijfplaats moet voldoen aan een geschikt microklimaat, met een constante (lage) temperatuur, een hoge luchtvochtigheid en weinig invloed van weersomstandigheden.

De tuinschuur bestaat uit houten wanden en een rieten dak zonder dakbeschot. Er zijn geen geschikte invliegopeningen aanwezig. Wegens het ontbreken van geïsoleerde muren met spouw is het voor vleermuizen onmogelijk om in de tuinschuur een geschikte rust- of verblijfplaats te vinden. Het is uit te sluiten dat de bebouwing op de planlocatie gebruikt wordt door vleermuizen die in bebouwing leven, zoals gewone dwergvleermuis, laatvlieger en ruige dwergvleermuis.

Hoewel het uitgesloten is dat vleermuizen de planlocatie gebruiken als vaste rust- en/of verblijfplaats, bestaat de mogelijkheid dat vleermuizen de planlocatie gebruiken als foerageergebied en/of vliegroute. Er zijn geen lange groene structuren als bomenlanen op de planlocatie aanwezig. Het gebruik van de planlocatie als vliegroute is derhalve uitgesloten. Er zijn veel waarnemingen bekend ten noorden van de planlocatie, grenzend aan de Waal. Het is aannemelijk dat dit gebied essentieel foerageergebied is. Het gebruik van de planlocatie als foerageergebied is derhalve zeer onwaarschijnlijk.

In de luwte van opgaande vegetatie kunnen vliegbewegingen en foerageeractiviteiten van vleermuizen plaatsvinden. Hierbij kan sprake zijn van tijdelijke verstoring van vleermuizen ten gevolge van werkzaamheden of lichtgebruik. Vleermuizen jagen op insecten waarbij ze opportunistisch gebruik maken van een groot netwerk aan jachtgebieden. De omvang en het gebruik van een gebied alsmede de jachttechniek en prooien verschillen per soort. Gedurende het foerageren verspreiden vleermuizen zich diffuus over het landschap waarbij veelal gebruik wordt gemaakt van bosranden, bomenlanen, oeverzones of andere structuurrijke zones. Vleermuizen kunnen verblind en daardoor gedesoriënteerd raken als gevolg van felle verlichting. Sterk verlichte locaties worden gemeden door vleermuizen. Tijdens en na de beoogde ontwikkeling dient bij voorkeur geen verlichting te worden toegepast. Bij voorkeur de werkzaamheden uitvoeren tussen zonsopkomst en zonsondergang. Mocht verlichting noodzakelijk zijn wordt vleermuisvriendelijke verlichting geadviseerd.

Amfibieën

Binnen een straal van circa 2 km is de aanwezigheid bekend van de volgende amfibieënsoorten: bastaardkikker, bruine kikker, gewone pad, kleine watersalamander en meerkikker (NDFF 2011-2021. Voor al deze soorten geldt dat deze beschermd zijn onder de Wet natuurbescherming, maar vrijstelling geldt in het kader van ruimtelijke ontwikkelingen.

Amfibieën leven in zowel een aquatisch (m.n. lente/zomer) als een terrestrisch (m.n. herfst/winter) habitat. Beide habitatonderdelen dienen op korte afstand van elkaar te liggen. Tijdens het veldbezoek zijn geen amfibieën aangetroffen op de planlocatie. Er is geen oppervlaktewater op de planlocatie aanwezig, verder zijn er geen vorstvrije structuren als houtstapels aanwezig. Het is niet uit te sluiten dat algemene soorten, zoals de bruine kikker en gewone pad, gedurende de terrestrische (herfst/winter) periode voorkomen binnen de planlocatie. Deze dieren vallen echter onder de vrijstelling voor ruimtelijke ontwikkelingen op basis van de vastgestelde provinciale verordeningen. Negatieve effecten op beschermde amfibieën zijn derhalve uitgesloten.

Reptielen

Binnen een straal van circa 2 km is de aanwezigheid van inheemse reptielen niet bekend (NDFF 2011-2021). Voor alle inheemse reptielen geldt dat deze beschermd zijn onder de Wet natuurbescherming en geen vrijstelling geldt in het kader van ruimtelijke ontwikkelingen.

Reptielen zijn over het algemeen verbonden aan structuurrijke en weinig verstoorde biotopen als heidevelden, bosgebied en natuurlijke oevers. Gezien de afwezigheid van structuurrijke biotopen en de hoge mate van menselijke verstoring is het voorkomen van beschermde reptielen binnen het plangebied uitgesloten. Negatieve effecten op beschermde reptielen zijn derhalve uitgesloten.

Vissen

Binnen een straal van circa 2 km is de aanwezigheid van beschermde vissoorten niet bekend (NDFF 2011-2021).

Op de planlocatie en binnen de invloedssfeer van de beoogde ontwikkeling bevindt zich geen oppervlaktewater. Negatieve effecten op (beschermde) vissen zijn uitgesloten.

Insecten en andere ongewervelden

Binnen een straal van circa 2 km is de aanwezigheid bekend van de volgende beschermde insecten of ongewervelden: grote weerschijnvlinder, rivierrombout en de platte schijfhoren (NDFF 2011-2021).

Op de planlocatie zijn gedurende het veldbezoek geen (sporen en/of delen van) beschermde vlinders, libellen of andere ongewervelden aangetroffen. De grote weerschijnvlinder komt voor in oudere, vochtige loofbossen of groepen bosjes in beekdalen. Gezien het gebrek aan bos op de planlocatie is de aanwezigheid van de grote weerschijnvlinder uitgesloten. De rivierrombout komt voor bij rivieren en grote beken, vooral op plaatsen war zand of slib is afgezet (Vlinderstichting 2021). Gezien het gebrek aan oppervlaktewater op de planlocatie is de aanwezigheid van de rivierrombout uitgesloten. De platte schijfhoren is een slakkensoort die voorkomt in schone wateren waar veelal gele plomp in groeit. Gezien het gebrek aan oppervlaktewater kan de aanwezigheid van de platte schijfhoren tevens uitgesloten worden. Op de planlocatie zijn geen plantensoorten aangetroffen die specifiek voor een beschermde ongewervelde een waardplant vormen. Ook is er geen sprake van oud hout, zure vennetjes of andere specifieke omstandigheden die duiden op de mogelijke aanwezigheid van beschermde insecten of andere ongewervelden. Negatieve effecten op de soortgroep zijn uitgesloten.

Vogels

Op de planlocatie en de directe omgeving hiervan zijn tijdens het veldbezoek de volgende soorten waargenomen: gierzwaluw, huismus en merel.

Vogels - Jaarrond beschermde nestlocaties (cat. 1 t/m 4)

Gedurende het veldbezoek zijn individuen aangetroffen van vogelsoorten met een jaarrond beschermd nestlocatie en/of leefgebied.

De huismus broedt vrijwel altijd bij bebouwing en bouwt zijn nesten onder dakpannen, onder golfplaten, kieren/gaten in de muur en in spantconstructies. Vanuit de nestlocatie en/of vanaf een uitzichtpunt moet de huismus zijn omgeving kunnen zien. Hierbij moet er in de directe omgeving continu voedsel te vinden zijn in de vorm van zaden van grassen en onkruiden en larven van insecten. Daarnaast moet er beschutting nabij de foerageerlocaties, voldoende jaarrond groene struiken of heesters, plaatsen met stof en grind voor stofbaden en water voor waterbaden aanwezig zijn (BIJ12 kennisdocument Huismus, 2017). De tuinschuur heeft geen geschikte nestmogelijkheden, daarnaast is er geen water voor waterbaden aanwezig. De waargenomen huismussen zaten naast de planlocatie in een groene haag. Het voorkomen van nestlocaties van huismus op de planlocatie kan derhalve uitgesloten worden. Van aantasting van nestlocaties en functioneel leefgebied van de huismus is wegens voldoende kwalitatief leefgebied in de directe omgeving geen sprake.

De gierzwaluw leeft evenals de huismus in de directe omgeving van mensen en broedt tevens als koloniebroeder in gevels en onder (pannen)daken (BIJ12 kennisdocument Gierzwaluw, 2017). De tuinschuur heeft geen geschikte nestmogelijkheden voor gierzwaluwen. De waargenomen gierzwaluwen betroffen foeragerende (hoogvliegende) dieren. Hierdoor kan de aanwezigheid van gierzwaluw op de planlocatie uitgesloten worden.

Er zijn geen grote nesten of horsten aangetroffen in de bomen op en rondom de planlocatie. De aanwezigheid van in bomen broedende soorten als buizerd, sperwer en ransuil kan uitgesloten worden. Op de planlocatie is geen sprake van functioneel leefgebied van uilen- en roofvogelsoorten wegens het gebrek aan open veld en vliegruimte.

Grote gele kwikstaart broedt langs stromende watergangen in dichte vegetatie langs natuurlijke oevers of in kunstwerken als bruggen of stuwen. Voor deze soort zijn op de planlocatie geen geschikte nestlocaties of functioneel leefgebied aanwezig.

Van overtreding van verbodsbepalingen ten aanzien van vogels met jaarrond beschermde nestlocaties en functioneel leefgebied is geen sprake.

Vogels - Algemene broedvogels en categorie 5 (beschermde nestlocatie gedurende broedperiode en bij ecologisch zwaarwegende redenen)

De planlocatie voorziet in beperkt voedselaanbod en structuurrijke schuilgelegenheden voor algemene soorten. De struiken en bomen vormen voor algemene broedvogels zoals merel, duiven en kleine zangvogels geschikte nestlocaties. Gedurende het broedseizoen zijn de nesten en de functionele leefomgeving van voornoemde soorten beschermd. Het broedseizoen vangt aan onder bepaalde klimatologische omstandigheden en betreft indicatief de periode 15 maart t/m 15 juli. Ten aanzien van algemene broedvogels en categorie 5 soorten kunnen de kapwerkzaamheden worden opgestart buiten het broedseizoen en/of na het ongeschikt maken van de planlocatie. Indien de beoogde werkzaamheden in het broedseizoen worden opgestart dient de locatie voorafgaand aan de werkzaamheden geïnspecteerd te worden door een ter zake deskundige.

Beoordeling (b) gebiedsbescherming

De planlocatie maakt geen deel uit van een beschermd gebied en/of locatie betreffende: Natura 2000, het Natuurnetwerk Nederland of de Belangrijke weidevogelgebieden. Het plangebied ligt in een groene buffer. Op een afstand van circa 860 m ligt het Natura 2000-gebied 'Oude Maas' (figuur 4). Op een afstand van circa 860 m ligt het Natuurnetwerk Nederland. Op een afstand van circa 9 km ligt het dichtstbijzijnde Belangrijk weidevogelgebied (figuur 6). Er zijn geen karakteristieke landschapselementen aanwezig op de planlocatie die weggenomen worden ten gevolge van de beoogde ingreep.

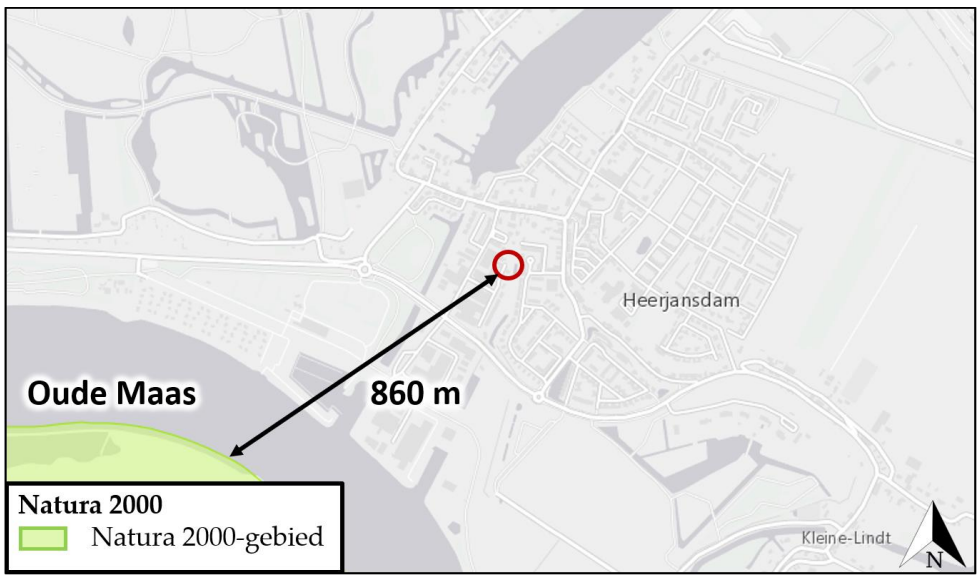

Figuur 4 De planlocatie ligt op een afstand van circa 860 m tot het Natura 2000-gebied 'Oude Maas' (bron: Natura 2000).

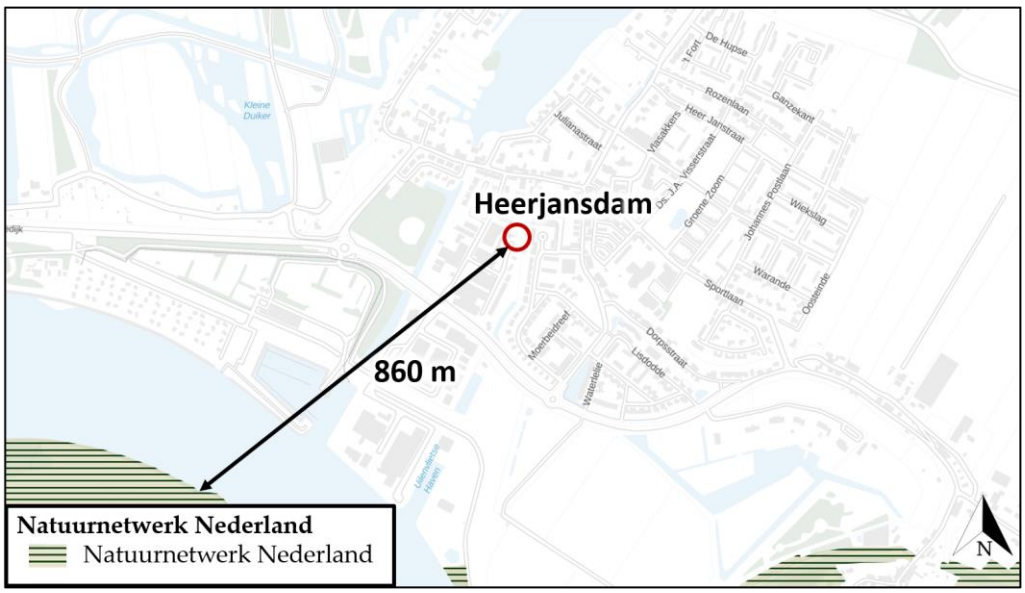

Figuur 5 De planlocatie ligt op een afstand van circa 860 m tot het Natuurnetwerk Nederland (bron: Provincie Zuid-Holland).

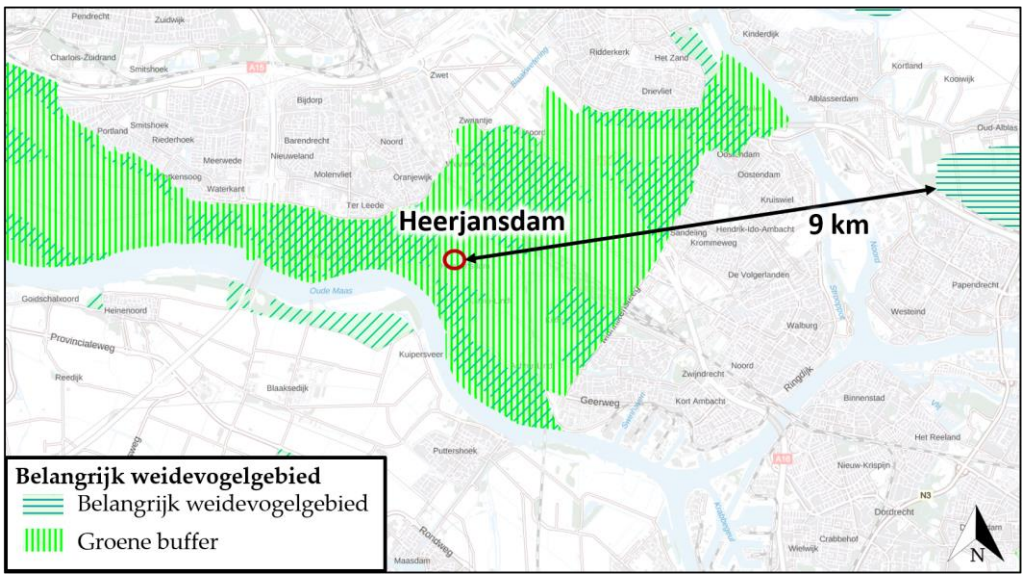

Figuur 6 De planlocatie ligt op een afstand van circa 9 km tot een Belangrijk weidevogelgebied en ligt in een Groene buffer (bron: Provincie Zuid-Holland).

Ondanks dat de beoogde ontwikkeling buiten een beschermd gebied uitgevoerd wordt, kunnen er nog steeds effecten optreden. Voor een aantal effecten (trillingen, geluid, optische verstoring etc.) geldt dat de afstand tot de omliggende Natura 2000-gebieden per definitie te groot is. Ten aanzien van het Natuurnetwerk Nederland en de Belangrijke weidevogelgebieden geldt dat externe werking geen toetsingskader is. De planlocatie ligt in een Groene buffer. In dit gebied geldt dat er ruimtelijke ontwikkelingen mogelijk zijn, maar dat extra bescherming tegen (grootschalige) stedelijke ontwikkelingen nodig is. Gezien het hier om de bouw van een enkele vrijstaande woning betreft worden er geen negatieve effecten op het gebied verwacht.

Een toename in stikstofdepositie kan een negatief effect sorteren op kwetsbare en gevoelige habitattypen. Blom Ecologie B.V. adviseert om projecten die kunnen leiden tot een toename van stikstofdepositie in stikstofgevoelige habitattypen binnen Natura 2000-gebieden te beoordelen middels de AERIUS Calculator. Doel daarvan is vast te stellen of significante effecten kunnen worden uitgesloten. In sommige gevallen kan op voorhand negatieve effecten ten aanzien van stikstofdepositie worden uitgesloten, wegens de grote afstand tot stikstofgevoelige habitattypen binnen Natura 2000-gebieden, een afname in stikstofemissie of een beperkte ingreep.

De beoogde ontwikkeling betreft de realisatie van een vrijstaande woning.

Ten opzichte van de huidige situatie leidt de beoogde ingreep tot een beperkte toename in het aantal verkeersbewegingen. Gedurende de aanlegfase kan er een beperkte en tijdelijke stikstofemissie verwacht worden ten gevolge van het gebruik van mobiele werktuigen en transportbewegingen (het 'projecteffect').
Gezien de grootte van de ontwikkeling wordt op voorhand uitgesloten dat er sprake is van een verhoging van de stikstofdepositie in stikstofgevoelige habitattypen binnen Natura 2000-gebieden. Een berekening middels de AERIUS Calculator kan derhalve achterwege blijven.

Beoordeling (c) houtopstanden
In de beoogde ingreep zijn geen kapwerkzaamheden voorzien aan (i) zelfstandige eenheden van bomen, boomvormers, struiken, hakhout of griend, met een oppervlakte van 1000 m2 of meer of (ii) een rijbeplanting met meer dan 20 bomen. Een meldingsplicht in het kader van Wnb is niet noodzakelijk.
Naast het landelijk en provinciaal beleid waar deze beoordeling op wordt getoetst hebben gemeenten echter vaak een eigen beleid omtrent het kappen dan wel vellen van bomen en struiken. Dit is vaak opgenomen in een Algemene Plaatselijke Verordening (APV). Gemeentelijke Verordeningen mogen niet strijdig zijn met landelijk/provinciaal beleid. Het is derhalve aanbevelingswaardig om in de voorbereidende fase de bepalingen in de APV af te stemmen met de gemeente om conflicterende situaties in een later stadium te voorkomen.

Conclusies
Samenvatting
(a) Soortenbescherming
De planlocatie heeft geen essentiële betekenis voor beschermde soorten. De planlocatie is mogelijk geschikt leefgebied voor algemene zoogdieren, foeragerende vleermuizen, amfibieën, insecten en broedvogels welke niet beschermd zijn (behoudens de Algemene zorgplicht) onder de Wet natuurbescherming.
(b) Gebiedsbescherming
De planlocatie maakt geen onderdeel uit van een Natura 2000-gebied, het Natuurnetwerk Nederland, een Belangrijk weidevogelgebied en er zijn geen karakteristieke landschapselementen aanwezig. De planlocatie maakt wel deel uit van een Groene buffer, echter zijn er geen negatieve effecten op het gebied verwacht. Gelet op de aard van de werkzaamheden, de afstand tot de gebieden en de beoogde situatie is van externe werking op omliggende Natura 2000-gebieden geen sprake. Een Voortoets en/of 'nee, tenzij'-toets is niet noodzakelijk.
(c) Houtopstanden
Op de planlocatie zijn geen houtopstanden aanwezig waarvoor bij kap een meldingsplicht geldt in het kader van de Wet natuurbescherming.

Tabel 2 Overzicht van de Soortenbescherming. Voor de benoemde soorten geldt dat aanvullend onderzoek benodigd is.

Soortenbescherming			
Soortgroep	**Beschermings-regime Wet nb**	**Soortspecifiek onderzoek**	**Mogelijk functie plangebied**
Planten		Nee	
Grondgebonden zoogdieren		Nee	
Vleermuizen		Nee	
Amfibieën		Nee, vrijstelling	
Reptielen		Nee	
Vissen		Nee	
Insecten en andere ongewervelden		Nee	
Vogels (cat. 1 t/m 4)		Nee	
Vogels (cat. 5)		Nee	

Tabel 5 Overzicht van beschermde gebieden in het kader van Gebiedsbescherming.

Gebiedsbescherming	Afstand	Effecten	Nader onderzoek
Natura 2000	860 m	Geen	N.v.t.
Natuurnetwerk Nederland	860 m	Geen	N.v.t.
Belangrijk weidevogelgebied	9 km	Geen	N.v.t.
Groene buffer	Geen	Geen	N.v.t.

Tabel 6 Overzicht van beschermde Houtopstanden.

Houtopstanden	Aanwezig	Kap	Melding
Struiken	Ja	Ja	N.v.t.
Bomen	Ja	Ja	N.v.t.

Uitvoerbaarheid

De beoogde ontwikkeling leidt niet tot overtreding van verbodsbepalingen omtrent soortenbescherming, gebiedsbescherming en houtopstanden in het kader van de Wet natuurbescherming. Tijdens de uitvoering van de werkzaamheden dient rekening te worden gehouden met de (mogelijke) aanwezigheid van foeragerende vleermuizen en algemene broedvogels (in het kader van Algemene zorgplicht). Voor deze soorten dienen maatregelen te worden getroffen om effecten te voorkomen.

Conclusie

De realisatie van een vrijstaande woning aan de Jonkheer G.C.W. van Tets van Goudriaanlaan te Heerjansdam is uitvoerbaar zoals bepaald in de Wro (art. 3.1.6 Bro).

Vervolgstappen

- De beoogde ontwikkeling leidt niet tot aantasting van beschermde natuurwaarden (soortbescherming, gebiedsbescherming en houtopstanden). Derhalve is het uitvoeren van aanvullend onderzoek niet noodzakelijk.

Te treffen maatregelen

- Tijdens de werkzaamheden moet voorzichtig worden gehandeld met alle voorkomende flora en fauna (Algemene zorgplicht).
- Wanneer ondanks zorgvuldig handelen, onderzoek en advies schade lijkt te ontstaan voor beschermde flora en fauna, dient direct contact opgenomen te worden met een ter zake deskundige.
- Alle aanwezige vegetatie of bodemmateriaal (takken, stronken) gefaseerd verwijderen. Dit om bodembewonende dieren de kans te bieden in de nabijgelegen omgeving een ander leefgebied te benutten.
- Er wordt gelegenheid gegeven aan dieren, die tijdens de werkzaamheden worden gevonden, te vluchten of zich te verplaatsen naar een schuilplaats buiten het bereik van de werkzaamheden.
- De planlocatie tijdens de werkzaamheden en in de nieuwe situatie bij voorkeur niet verlichten en in de periode april-oktober de werkzaamheden tussen zonsopgang en zonsondergang uitvoeren (buiten schemerperiodes). Mocht verlichting noodzakelijk zijn hierbij een vleermuisvriendelijke verlichtingswijze toepassen (amberkleurig licht, lichtbundel nederwaarts richten, toepassen geconvergeerde lichtbundel).
- De kapwerkzaamheden opstarten of uitvoeren buiten het broedseizoen van vogels (indicatief medio maart t/m medio juli). Als dit niet mogelijk is dienen de potentiële nestlocaties van algemene broedvogels ruim voorafgaand aan het broedseizoen ongeschikt of ontoegankelijk gemaakt te worden. E.e.a. op aanwijzing van deskundige. Als werkzaamheden in het broedseizoen worden uitgevoerd die mogelijk resulteren in het wegnemen of verstoren van broedgevallen dient voor aanvang door een ter zake deskundig gecontroleerd te worden of er broedvogels aanwezig zijn.

Literatuur

BIJ12, 2017. Kennisdocument Gewone dwergvleermuis *Pipistrellus pipistrellus*, versie 1.0. Publicatie: BIJ12, Utrecht.

BIJ12, 2017. Kennisdocument Gierzwaluw *Apus apus*, versie 1.0. Publicatie: BIJ12, Utrecht.

BIJ12, 2017. Kennisdocument Huismus *Passer domesticus*, versie 1.0. Publicatie: BIJ12, Utrecht.

BIJ12, 2017. Kennisdocument Ruige dwergvleermuis *Pipistrellus nathusii,* versie 1.0. Publicatie: BIJ12, Utrecht.

Broekhuizen, S., K. Spoelstra, J.B.M. Thissen, K.J. Canters & J.C. Buys (redactie) 2016. Atlas van de Nederlandse zoogdieren. – Natuur van Nederland 12. Naturalis Biodiversity Center & EIS Kenniscentrum Insecten en andere ongewervelden, Leiden.

Creemers, R.C.M & J.J.C.W. van Delft (RAVON) (redactie), 2009. De amfibieën en reptielen van Nederland. -Nederlandse fauna 9. Nationaal Natuurhistorisch Museum Naturalis, European Invertebrate Survey - Nederland, Leiden.

Diepenbeek, A., 1999. Veldgids Diersporen. KNNV Uitgeverij 5e druk 2015, Zeist.

Dietz, C., O. von Helversen, D. Nill & P.H.C. Lina, 2011. Vleermuizen: alle soorten van Europa en Noordwest-Afrika: biologie, kenmerken en bedreigingen. Tirion Natuur, Utrecht.

Limpens, H., K. Mostert & W. Bongers, 1997. Atlas van de Nederlandse vleermuizen. Onderzoek naar verspreiding en ecologie. KNNV Uitgeverij, Utrecht.

Geraadpleegde websites

www.arcgis.com
www.bij12.nl
www.nationaalgeoregister.nl
www.natura2000.eea.europa.eu
www.ndff.nl
www.ravon.nl
www.ruimtelijkeplannen.nl
www.synbiosys.alterra.nl
www.vleermuisprotocol.nl
www.vlinderstichting.nl
www.zoogdiervereniging.nl

We hopen u met deze rapportage voldoende te hebben geïnformeerd. Mochten er desondanks vragen zijn kunt u vrijblijvend contact opnemen.

Met vriendelijke groet,

Blom Ecologie B.V.,	Blom Ecologie B.V.,
ing. R.C. Pickert	ing. G Fairhurst
Auteur	Collegiale toets

Bijlage 1 Fotografische impressie

© BLOM ECOLOGIE B.V.
ZANDWEG 46A - 4181 PM WAARDENBURG

Niets uit deze rapportage mag zonder schriftelijke toestemming van de opdrachtgever en Blom Ecologie B.V. worden gebruikt door derden. Onder gebruik worden alle vormen van kopie, openbaarmaking en elke andere toepassing begrepen. Deze rapportage mag alleen gebruikt worden voor het doel waarvoor het is samengesteld.

Blom Ecologie B.V. is niet aansprakelijk voor schade die voortkomt uit toepassing van de resultaten van werkzaamheden en/of gegevens verkregen van Blom Ecologie B.V.

Bijlage 1 Fotografische impressie

Figuur 1 De planlocatie is gelegen aan de Jonkheer G.C.W. van Tets van Goudriaanlaan te Heerjansdam en bestaat uit een tuin met tuinschuur.

Figuur 2 De planlocatie betreft een tuinhuis.

Figuur 3 Er is veel groen op de planlocatie aanwezig.

Figuur 4 De planlocatie betreft een prieel begroeid met klimop.