Bouwprofielen (schaal 1:250)

Aanzicht voorgevel

Dakkapel toegestaan aan de achterzijde/ afstand dakkapel tot hart zijgevel

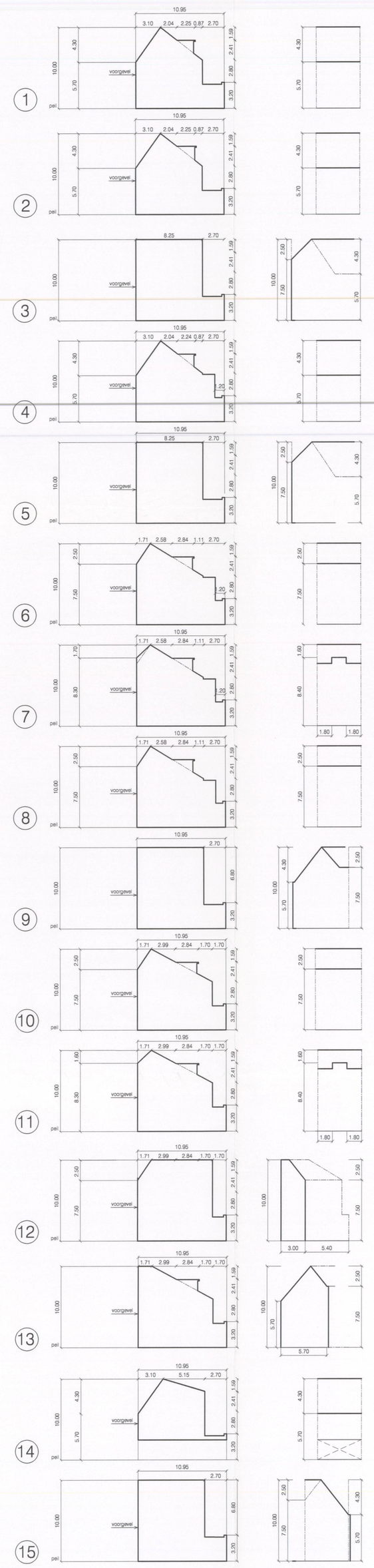

Bestemmingen

W (a) (va) (s) (as) (w) (e) (t)	Woondoeleinden - aaneengesloten woningen - vrijstaande en/of aaneengesloten woningen - gestapelde woningen - aaneengesloten en/of gestapelde woningen - woonwerkwoningen - erf - tuin	Art. 10
Ms	Maatschappelijke doeleinden, onderwijsvoorzieningen	Art. 11
V	Verkeersdoeleinden	Art. 12
Vb(a)	Verblijfsdoeleinden, auto's toegestaan	Art. 12
Vb	Verblijfsdoeleinden	Art. 12
	Archeologisch waardevol gebied (zie kaartfragment: 'Archeologisch waardevol gebied')	Art. 13

Aanduidingen

- Bestaande bebouwing en topografische gegevens
- Bouwvlak
- Bouwgrens
- Grens maatvoering/bouwprofiel
- Voorgevellijn
- Bestemmingsgrens
- Bestemmingsvlak
- Terugliggende entreepartij
- Onderdoorgang/overbouwing
- Balkon / terras toegestaan
- 1-3 Bouwprofielen (met maatvoering) ten opzichte van bovenkant beganegrondvloer(= max.0.30 m boven peil)
- dh Mede bestemd tot detailhandel
- dv Mede bestemd tot dienstverlening
- h1 Mede bestemd tot horeca 1 (h1)
- o Mede bestemd tot opslag
- p 54 Parkeervoorziening en bergingen
  - minimumaantal parkeerplaatsen
  - ingang parkeergarage
- 1 / 67 Bouwprofiel met nummer
- 98 pp Minimumaantal parkeerplaatsen
- Δ Parkeren op eigen erf
- As van de weg
- 10 Maximumbouwhoogte in meters
- 6 Maximumgoothoogte in meters
- 3.50 Maten in meters
- 37G-033 AMK-terrein
- Grens van het plan

"Archeologisch waardevol gebied"
Schaal 1:2.500

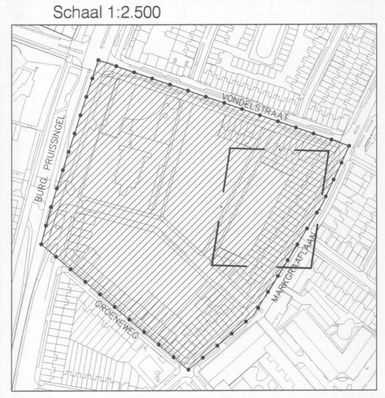

Archeologisch waardevol gebied — Art. 13
AMK-terrein
Grens van het plan

Aldus vastgesteld in de openbare vergadering van de raad van de gemeente Vlaardingen, gehouden op ... [illegible]

De griffier — De voorzitter

Behoort bij het besluit van Gedeputeerde Staten van Zuid-Holland d.d. 26 mei 2009 nr. ORM/ARW/2009/73.32

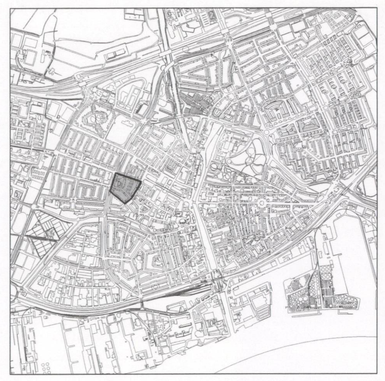

OVERLEG	13 oktober 2005
INSPRAAK	22/09/2005 en 03/10/2006
Ter TERINZAGELEGGING ONTWERP	29 juni 2006
VASTSTELLING	1 februari 2007
GOEDKEURING	
GEWIJZIGD	30 september 2008 10 oktober 2006 21 november 2006 1 februari 2007
DATUM PLOT	26-2-2007
USER	Wiel

Gemeente Vlaardingen

Bestemmingsplan

"Ex Libris"

WERKNR.	355.438.00	FORMAAT	90x130
SCHAAL	1:500	PROJECTMAP	J:\SRV4\WEB\DOCS\BESTEMVAN\SP_LAN\NOTSTELLING
DATUM	25 oktober 2004	BESTAND	SP-355438.00-01.dwg
GETEKEND	whl	BLAD	1 van 1

N

KuiperCompagnons

Ruimtelijke Ordening, Stedenbouw, Architectuur, Landschap BV
City & Regional Planning, Urban Design, Architecture, Landscape

Postadres: Postbus 13060 3004 HB Rotterdam
Bezoekadres: Van Nellesweg 6060 3044 BC Rotterdam
Telefoon: 010 433 00 99
Fax: 010 404 96 69
E-mail: kuiper@kuiper.nl
Internet: www.kuiper.nl