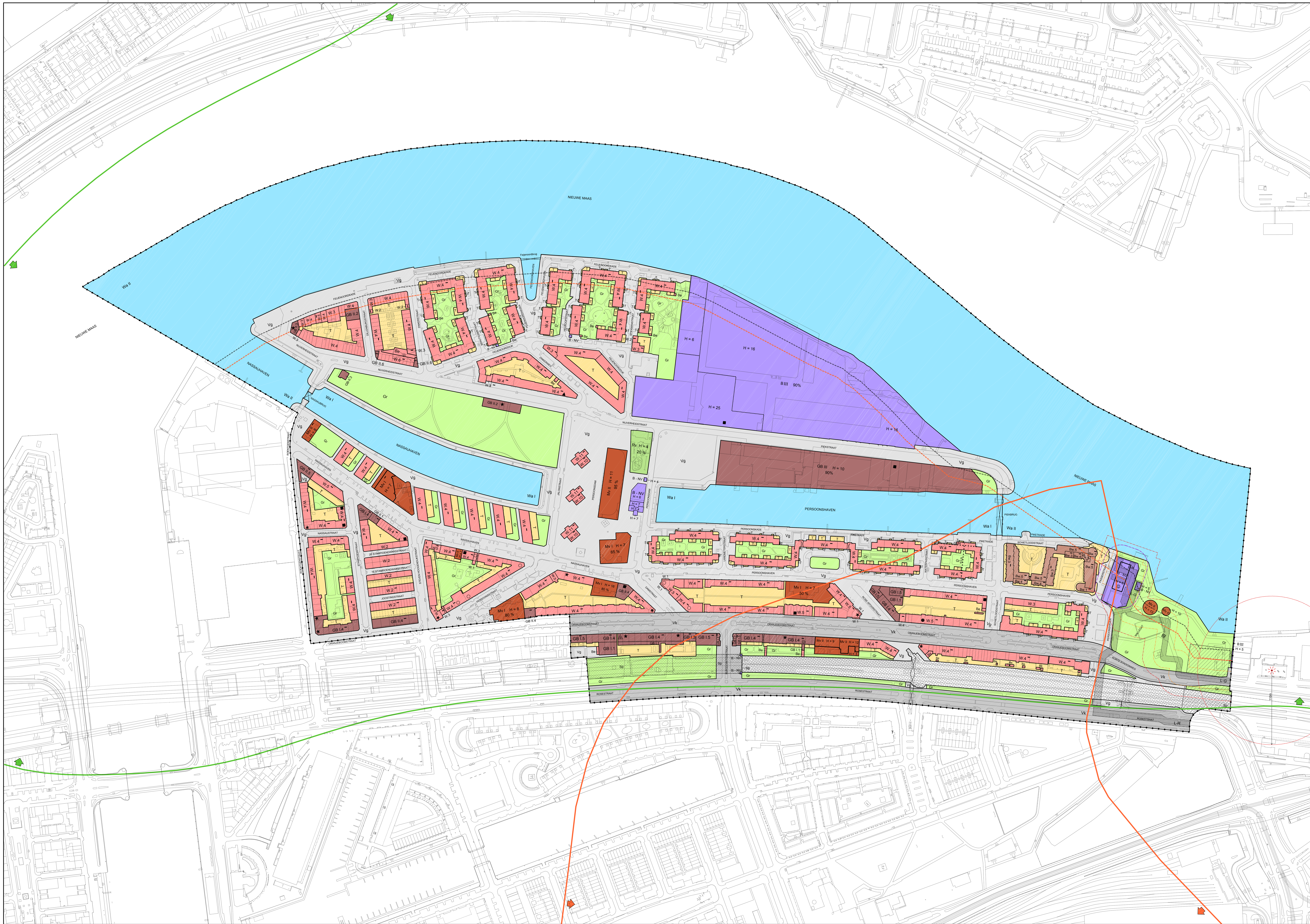

HIERBIJ BEHOREN DE REGELS " FEIJENOORD "

BESTEMMINGEN

		ART.
B	BEDRIJF	ART. 3
B - NV	BEDRIJF - NUTSVOORZIENING	ART. 4
GB I	GEMENGD I	ART. 5
GB II	GEMENGD II	ART. 6
GB III	GEMENGD III	ART. 7
Gr	GROEN	ART. 8
Mv	MAATSCHAPPELIJK I, II	ART. 9
Rv	RECREATIE	ART. 10
T	TUIN	ART. 11
Sp	VERKEER - SPOORWEG	ART. 12
Vg	VERKEER - VERBLIJFSGEBIED	ART. 13
Vk	VERKEER - WEGVERKEER	ART. 14
Wa I	WATER I	ART. 15
Wa II	WATER II	ART. 16
W	WONEN	ART. 17
Be	WONEN - BERGINGEN	ART. 18
Bw	WONEN, BIJZONDER WOONGEBOUW	ART. 19

DUBBELBESTEMMINGEN

L-G	LEIDING - GAS		ART. 20
L-R	LEIDING - RIOOL		ART. 21
	WAARDE ARCHEOLOGIE A	zie plankaart archeologie	ART. 22
	WAARDE ARCHEOLOGIE B	zie plankaart archeologie	ART. 23
	WATERSTAAT - WATERKERING		ART. 24

AANDUIDINGEN

- BESTEMMINGSGRENS
- GRENS BOUWHOOGTEN
- BOUWGRENS
- BEBOUWINGSAFSTAND TRANSPORT TE WATER
- TOETSINGSAFSTAND TRANSPORT TE WATER
- VEILIGHEIDSZONE LEIDING BEBOUWINGSAFSTAND
- VEILIGHEIDSZONE LEIDING TOETSINGSAFSTAND
- VEILIGHEIDSCONTOUR GASDRUKREGELSTATION
- MILIEUZONE - GELUIDSGEVOELIGE FUNCTIE FEIJENOORD / SCHAARDIJK
- MILIEUZONE - GELUIDSGEVOELIGE FUNCTIE MAASHAVEN / RIJNHAVEN
- VEILIGHEIDSZONE - LPG
- H = 6 MAX. BOUWHOOGTE GEBOUWEN IN METERS (NOKHOOGTE)
- .3 MAX. AANTAL BOUWLAGEN
- III MILIEUCATEGORIE BEDRIJVEN
- 80 % MAX. BEBOUWINGSPERCENTAGE
- LPG VULPUNT
- PLAT AFGEDEKT
- Sp VRIJWARINGSZONE - SPOOR
- GEBOUWDE PARKEERVOORZIENINGEN
- ONDERDOORGANG
- BRUG / VIADUCT
- BEDRIJF TOEGESTAAN
- GASDRUKREGELSTATION TOEGESTAAN
- HORECA TOEGESTAAN
- MAATSCHAPPELIJKE VOORZIENINGEN TOEGESTAAN
- KANTOOR TOEGESTAAN
- WINKEL TOEGESTAAN
- BELHUIS TOEGESTAAN
- WATERTOREN TOEGESTAAN
- SEXINRICHTING TOEGESTAAN

VERKLARING

- TOPOGRAFISCHE TOESTAND
- PLANGRENS

schaal 1:2000

GEMEENTE ROTTERDAM

BESTEMMINGSPLAN

FEIJENOORD

PLANKAART

VASTGESTELD DOOR DE GEMEENTERAAD	D.D.	16-12-2010
INWERKING	D.D.	18-03-2011
REPARATIE VASTGESTELD DOOR DE GEMEENTERAAD	D.D.	20-12-2012
ONHERROEPELIJK	D.D.	25-09-2013

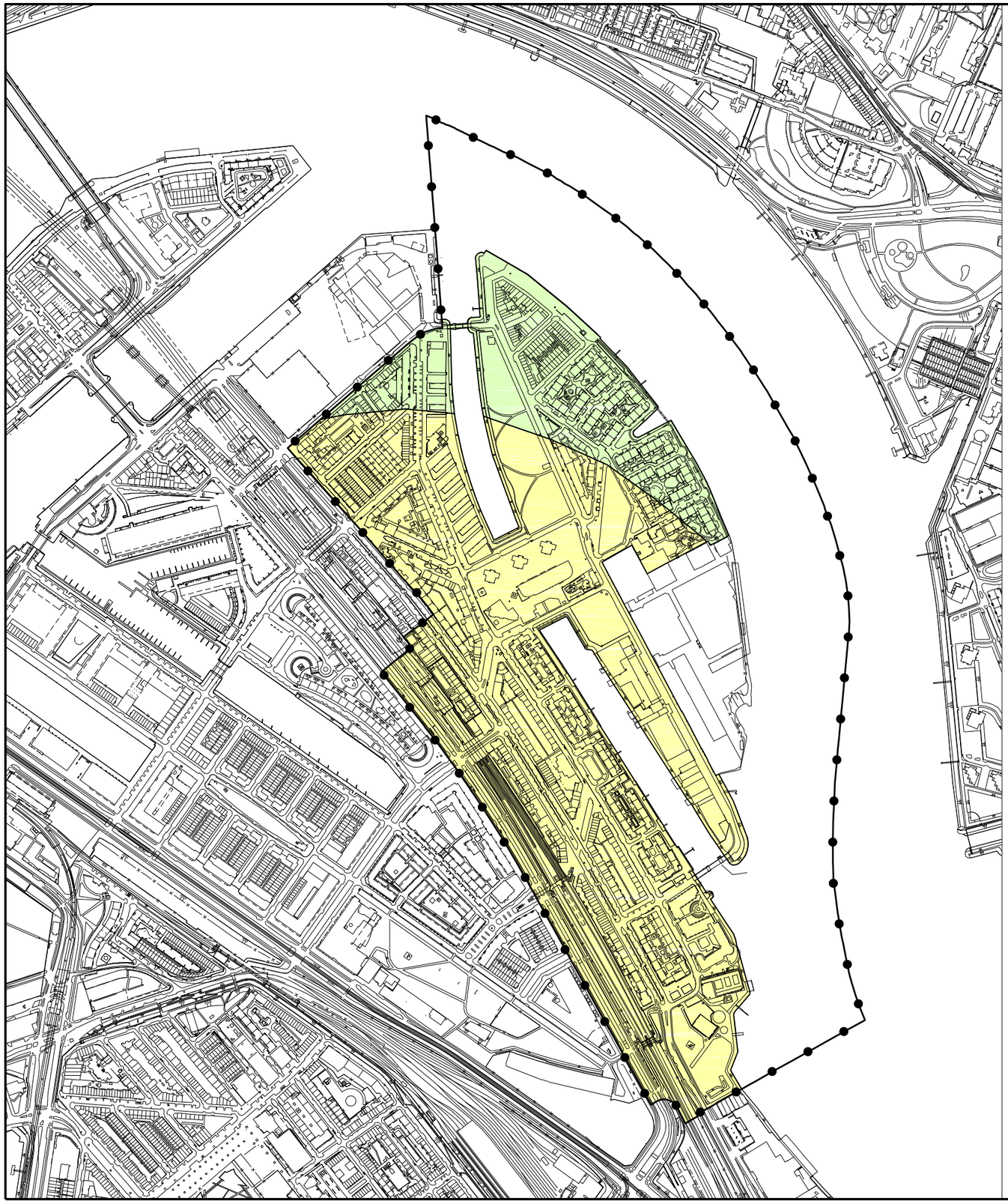

HIERBIJ BEHOREN DE REGELS " FEIJENOORD "

BESTEMMINGEN

	ART.
WAARDE ARCHEOLOGIE A	ART. 22
WAARDE ARCHEOLOGIE B	ART. 23

VERKLARING

TOPOGRAFISCHE TOESTAND

PLANGRENS

DUBBELBESTEMMINGSGRENS

schaal 1:8000

GEMEENTE ROTTERDAM

BESTEMMINGSPLAN

FEIJENOORD

PLANKAART ARCHEOLOGIE

VASTGESTELD DOOR DE GEMEENTERAAD	D.D. 16-12-2010
INWERKING	D.D. 18-03-2011
REPARATIE VASTGESTELD DOOR DE GEMEENTERAAD	D.D. 20-12-2012
ONHERROEPELIJK	D.D. 25-09-2013

bp_feijenoord_plankaart

W.B. / 16-10-2013

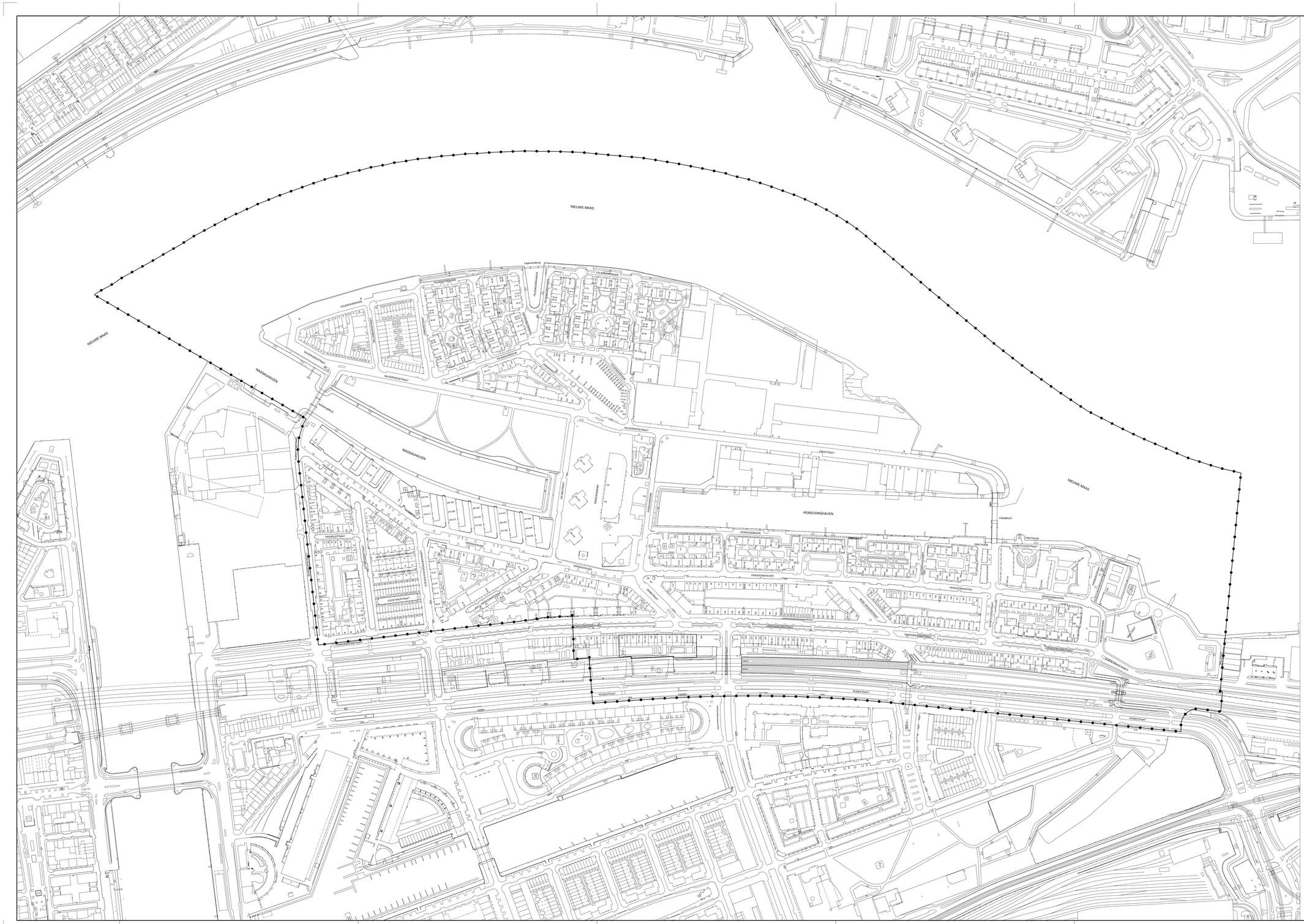

HIERBIJ BEHOREN DE REGELS " FEIJENOORD "

VERKLARING

TOPOGRAFISCHE TOESTAND

PLANGRENS

30 HUISNUMMER(S)

schaal 1:2000

GEMEENTE ROTTERDAM

BESTEMMINGSPLAN

FEIJENOORD

HUISNUMMERKAART

VASTGESTELD DOOR DE GEMEENTERAAD	D.D. 16-12-2010
INWERKING	D.D. 18-03-2011
REPARATIE VASTGESTELD DOOR DE GEMEENTERAAD	D.D. 20-12-2012
ONHERROEPELIJK	D.D. 25-09-2013

bp_feijenoord_plankaart W.B. / 16-10-2013