

BESTEMMINGEN


WD WOONDOELEINDEN EN DETAILHANDEL EN DIENSTVERLENING

Nadere aanwijzing
(h) zie art. 7 lid 1-b1

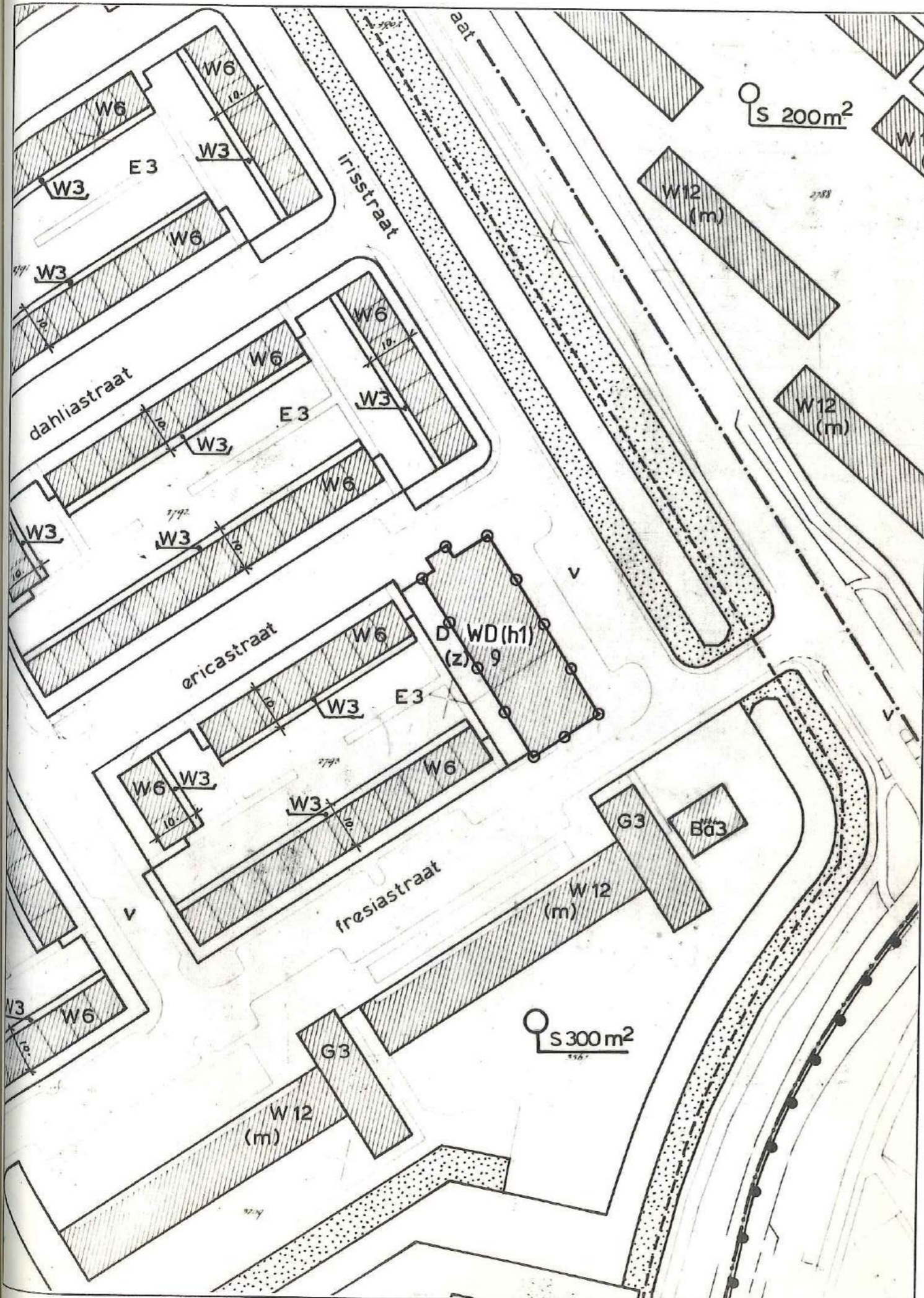
AANDUIDINGEN

—○—○— grens van de 1e herziening

9 cijfer bij letteraanduiding = max. hoogte in meters



1:1000



BESTEMMINGEN

WD WOONDOELEINDEN EN DETAILHANDEL EN DIENSTVERLENING

Nadere aanwijzing

(h1) zie artikel 8 lid 1b-2

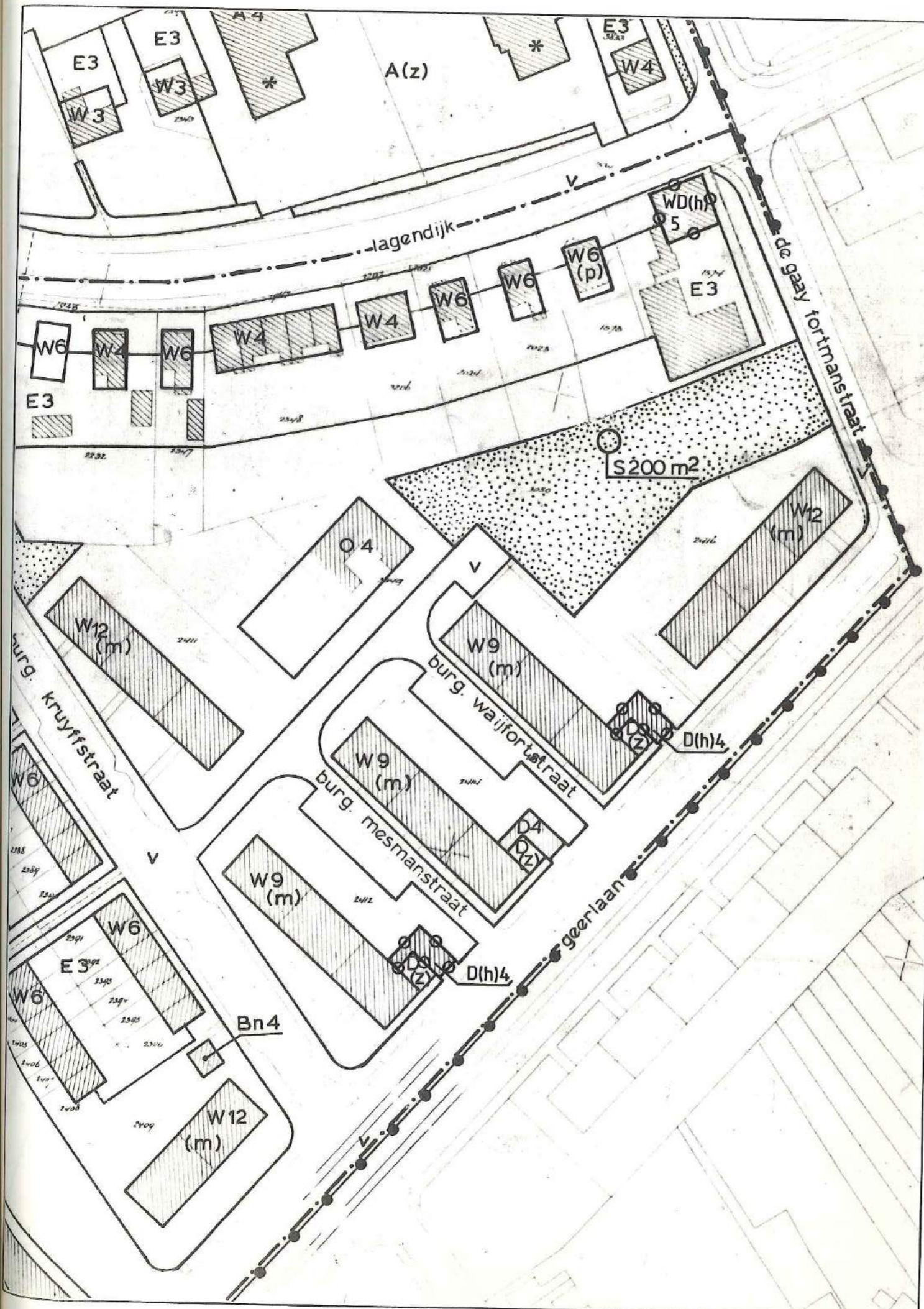
AANDUIDINGEN

—○—○— grens van de 1e herziening

9 cijfer bij letteraanduiding = max. hoogte in meters



1:1000



BESTEMMINGEN

WD WOONDOELEINDEN EN DETAILHANDEL EN DIENSTVERLENING

D DETAILHANDEL EN DIENSTVERLENING

Nadere aanwijzing

(h) zie artikel 8 lid 1b-1

(h) zie artikel 10 lid 1a.1

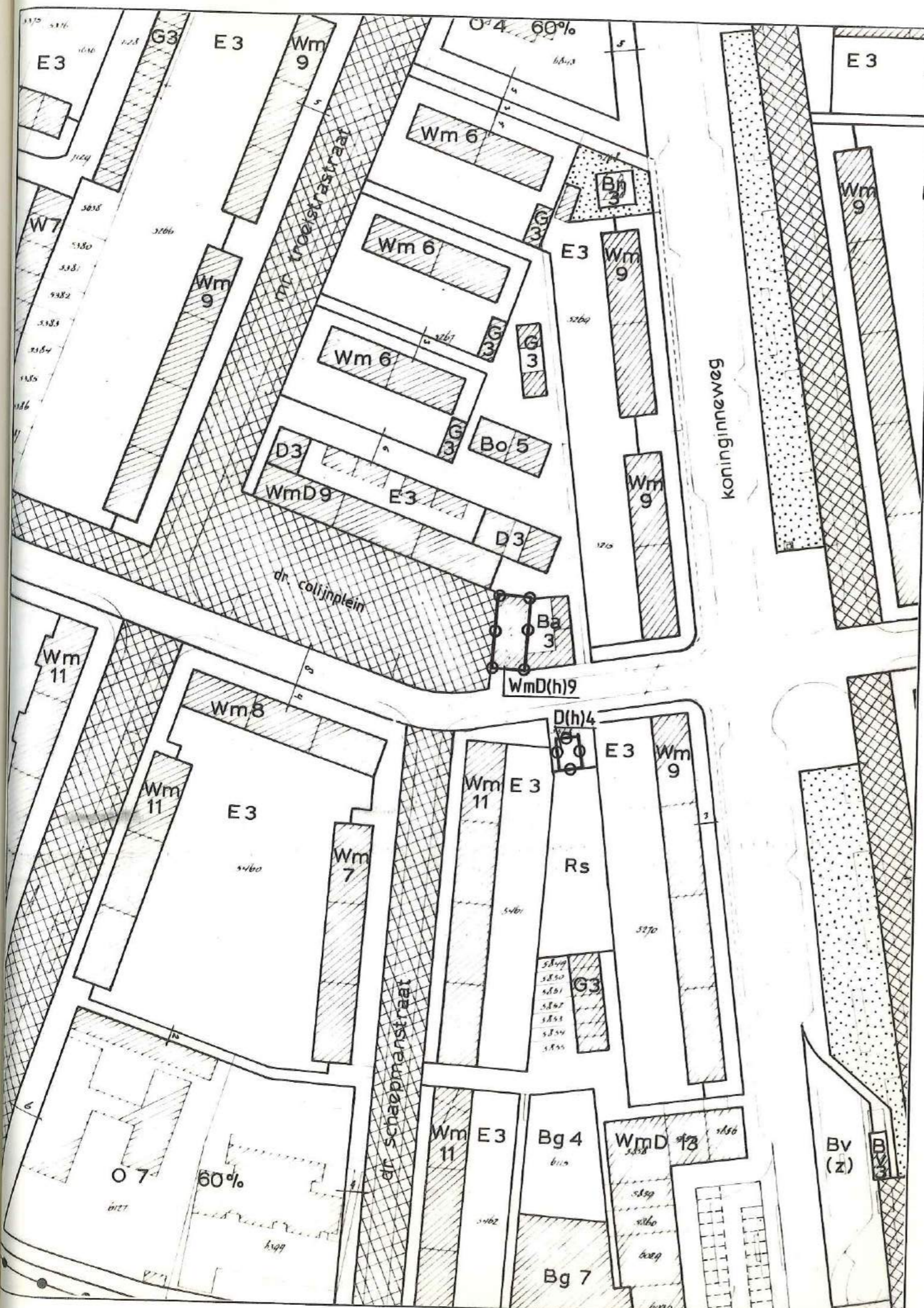
AANDUIDINGEN

—○—○— grens van de 1e herziening

5 cijfer bij letteraanduiding = max. hoogte in meters



1:1000

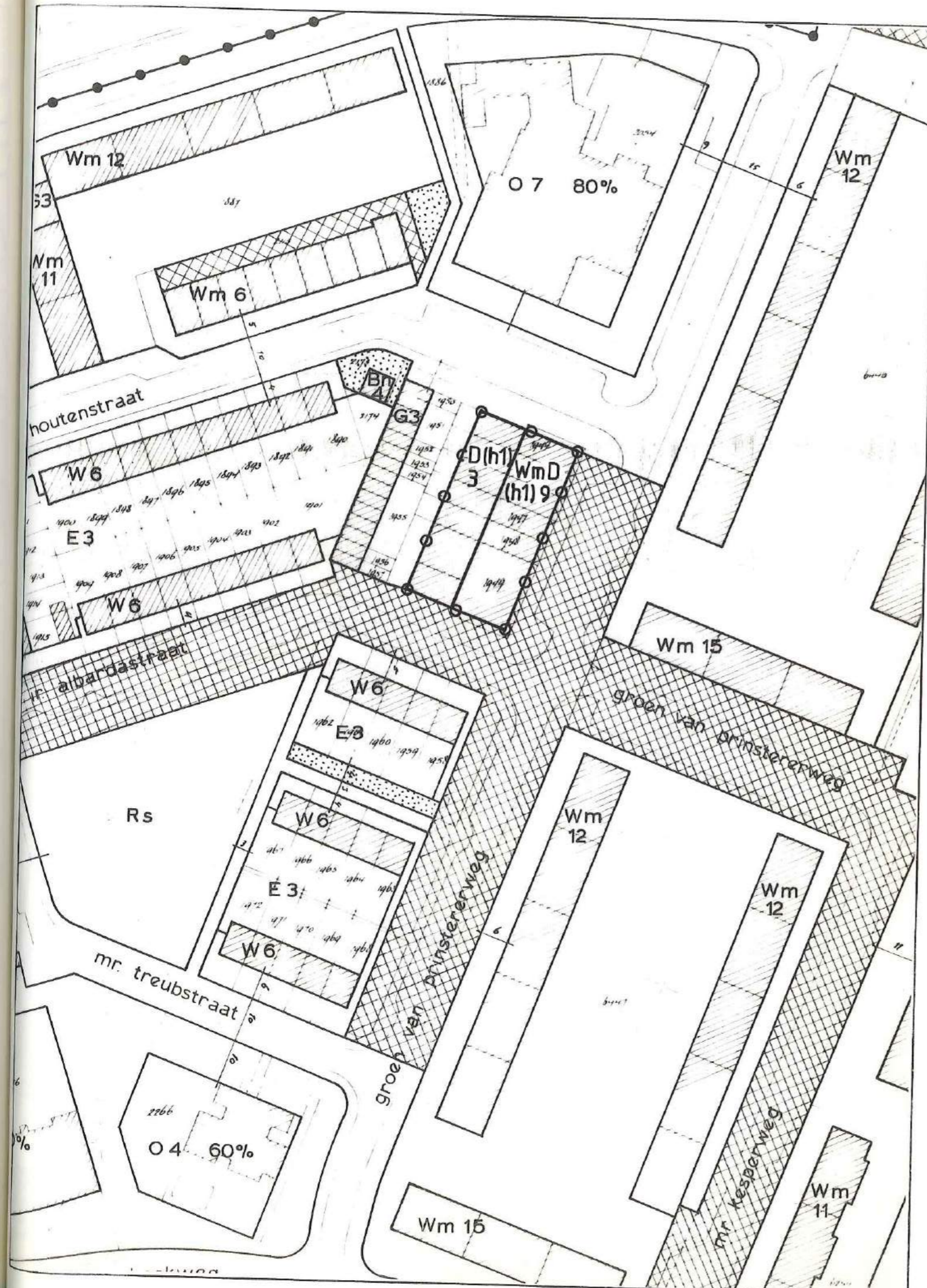


BESTEMMINGEN

BESTEMMINGEN		Subbestemming	Nadere aanwijzing
WD	WOONDOELEINDEN EN DETAILHANDEL EN DIENSTVERLENING	WmD meergezinshuizen	(h) zie art. 7 lid 1-c1
D	DETAILHANDEL EN DIENSTVERLENING		(h) zie art. 8 lid 1-a1

- AANDUIDINGEN**
- grens van de 1e herziening
 - 9 cijfer bij letteraanduiding = max. hoogte in meters






BESTEMMINGEN

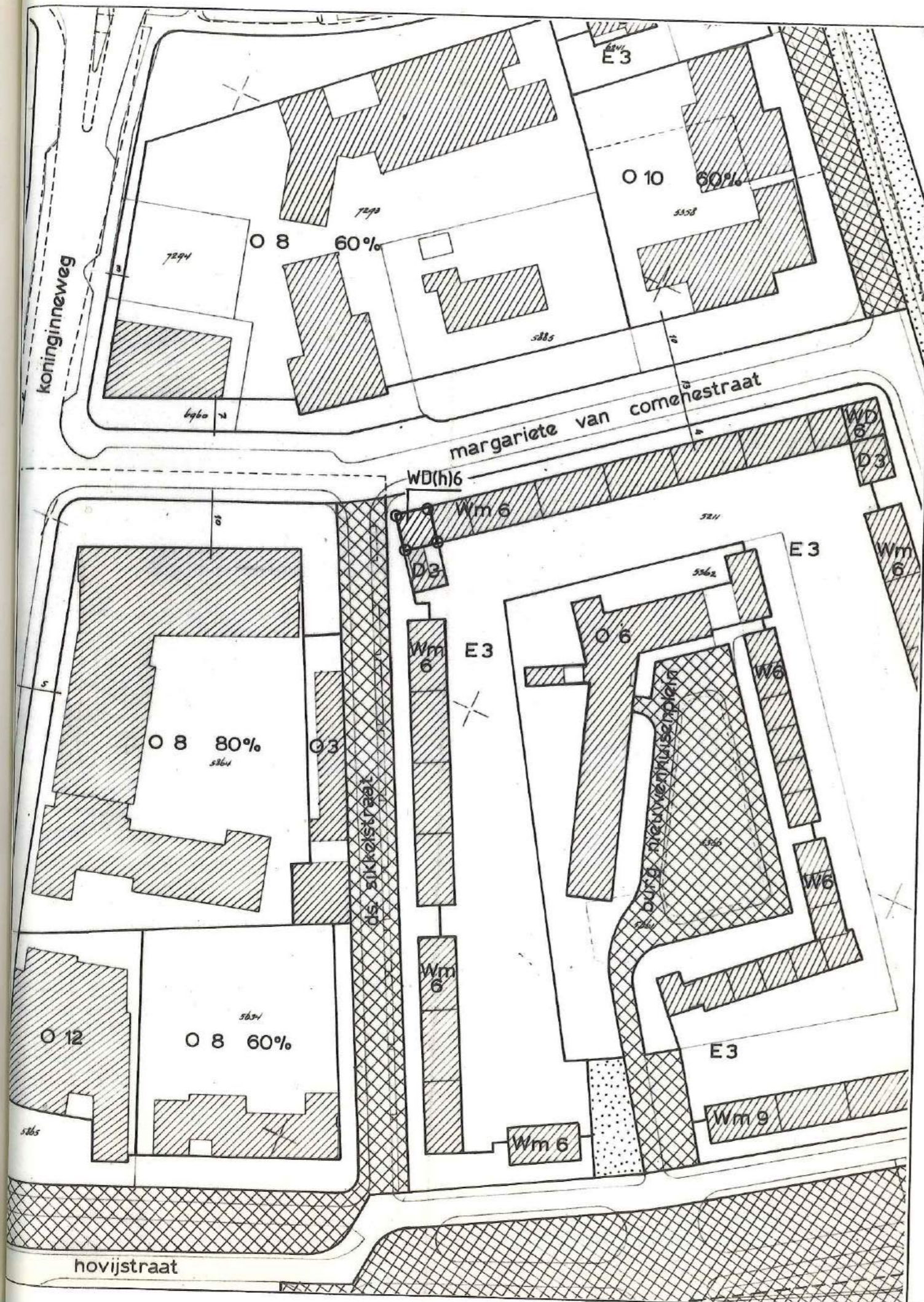
WD	WOONDOELEINDEN EN DETAILHANDEL EN DIENSTVERLENING
D	DETAILHANDEL EN DIENSTVERLENING

Subbestemming	Nadere aanwijzing
WmD meergezinshuizen	(h1) zie art. 7 lid 1-c2
	(h1) zie art. 8 lid 1-a2

AANDUIDINGEN

- grens van de 1e herziening
- 9 cijfer bij letteraanduiding = max. hoogte in meters





BESTEMMINGEN

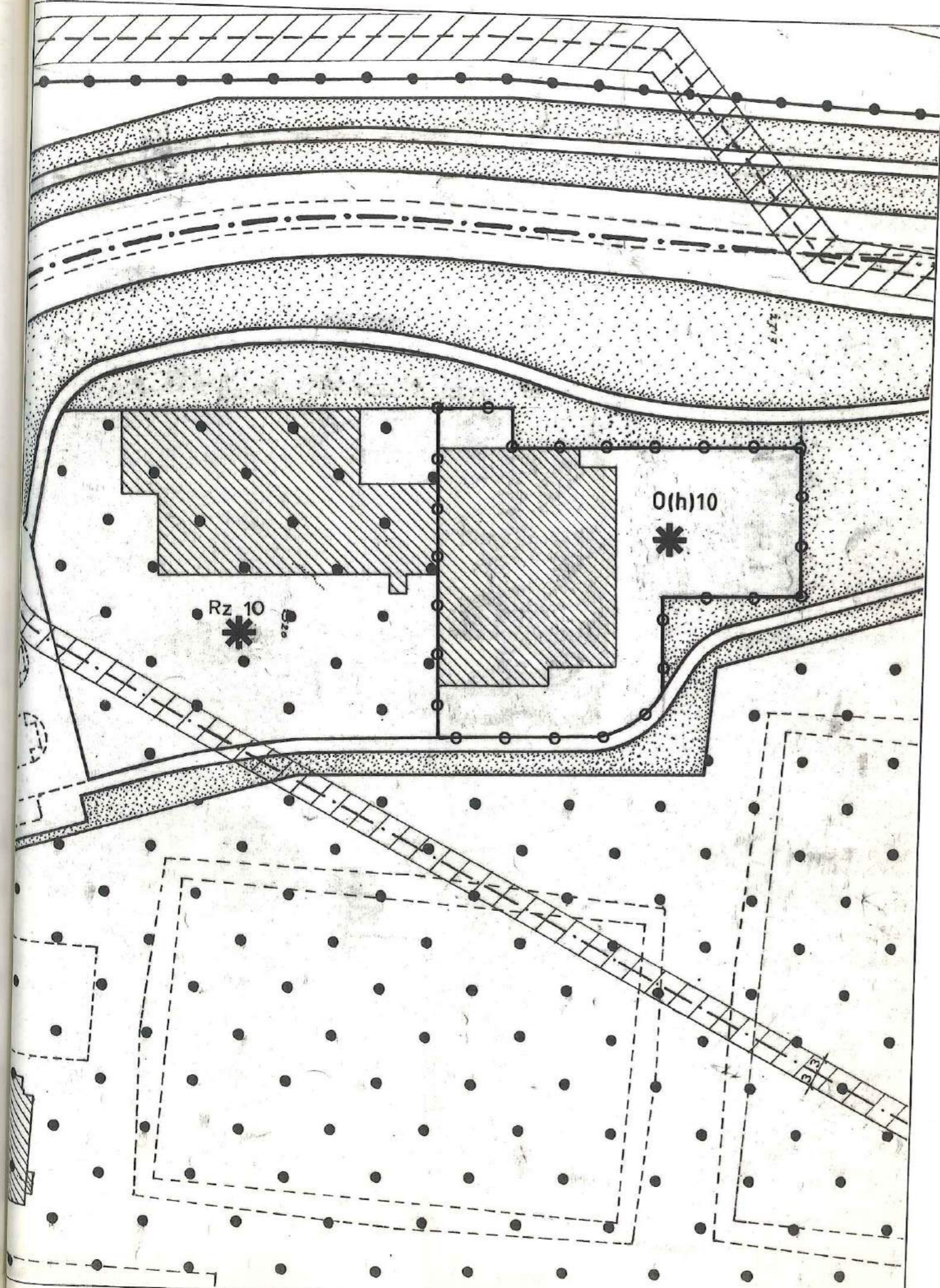
WD WOONDOELEINDEN EN DETAILHANDEL EN DIENSTVERLENING

Nadere aanwijzing
(h) zie art. 7 lid 1c.1

AANDUIDINGEN

- grens van de 1e herziening
- 6 cijfer bij letteraanduiding = max. hoogte in meters





BESTEMMINGEN

O OPENBARE EN BIJZONDERE
DOELEINDEN

Nadere aanwijzing

(h) zie art. 13 lid 1c

AANDUIDINGEN

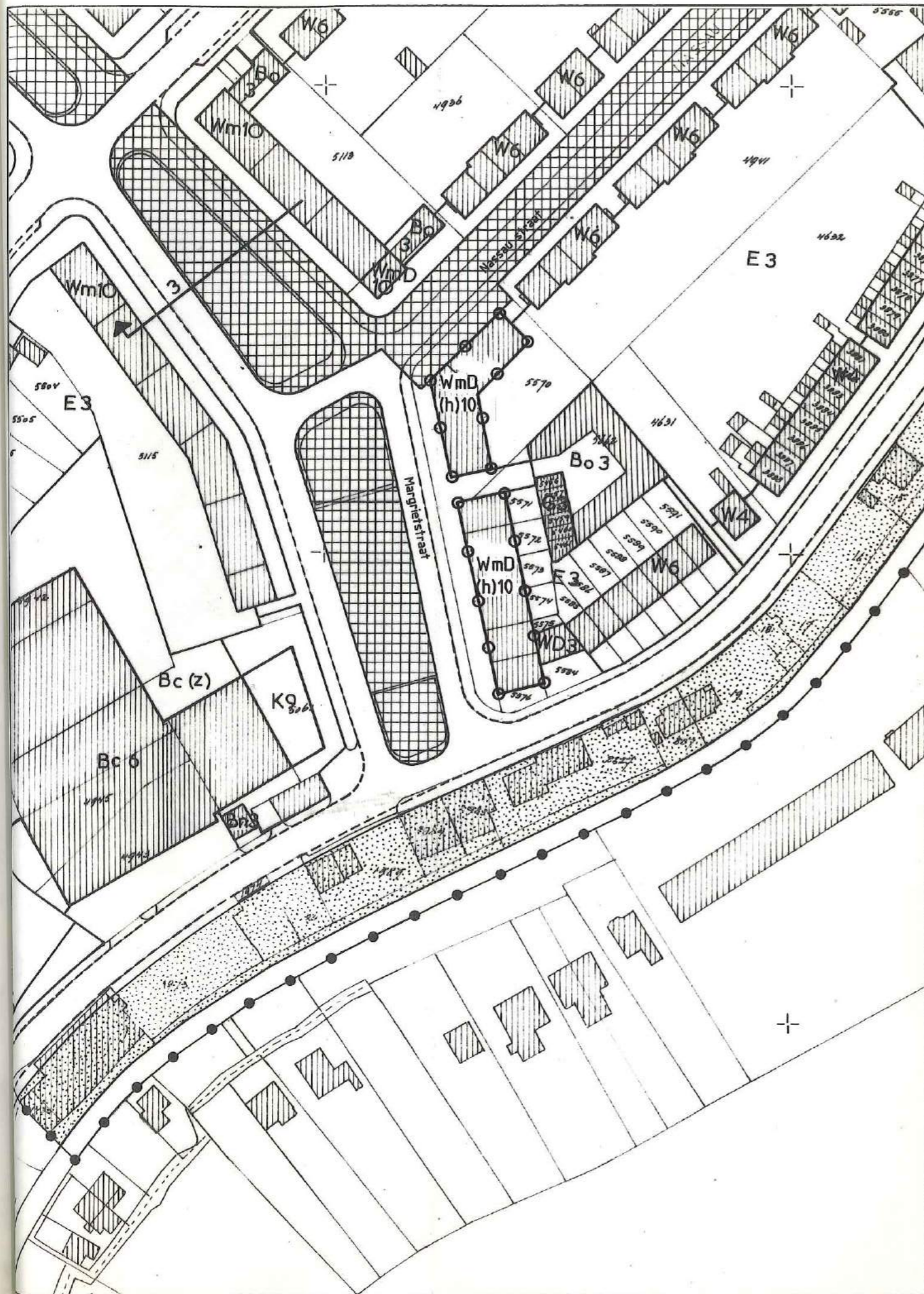
—○—○— grens van de 1e herziening

10 cijfer bij letteraanduiding = max. hoogte in meters

* windturbines toegestaan



1:1000



BESTEMMINGEN

WD WOONDOELEINDEN EN DETAILHANDEL EN DIENSTVERLENING

Subbestemming
WmD meergezinshuizen

Nadere aanwijzing
(h) zie artikel 7 lid 1c-1

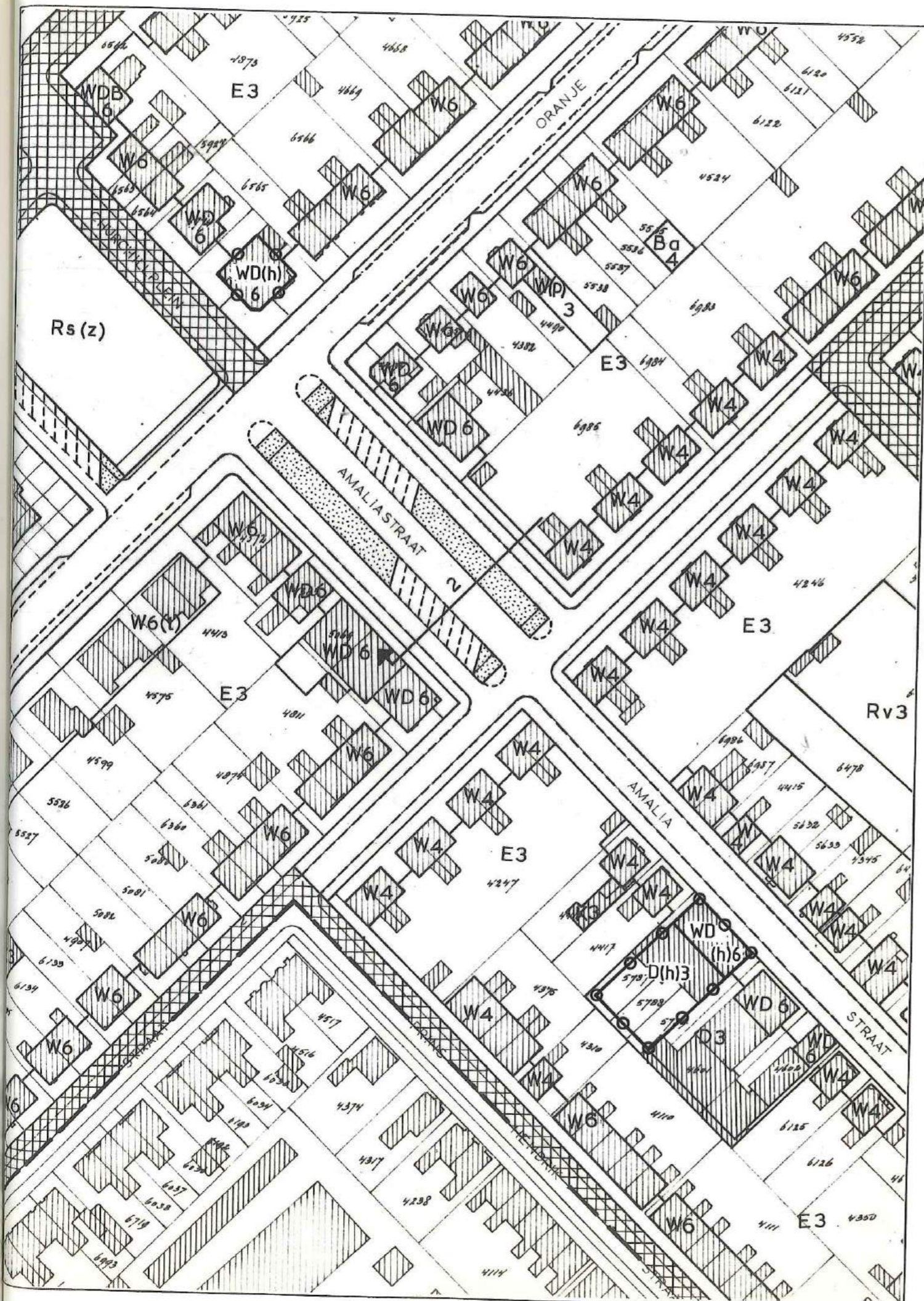
AANDUIDINGEN

—○—○— grens van de 3e herziening

10 cijfer bij letteraanduiding = max. hoogte in meters



1:1000



BESTEMMINGEN


- WD WOONDOELEINDEN EN DETAILHANDEL EN DIENSTVERLENING
- D DETAILHANDEL EN DIENSTVERLENING

Nadere aanwijzing

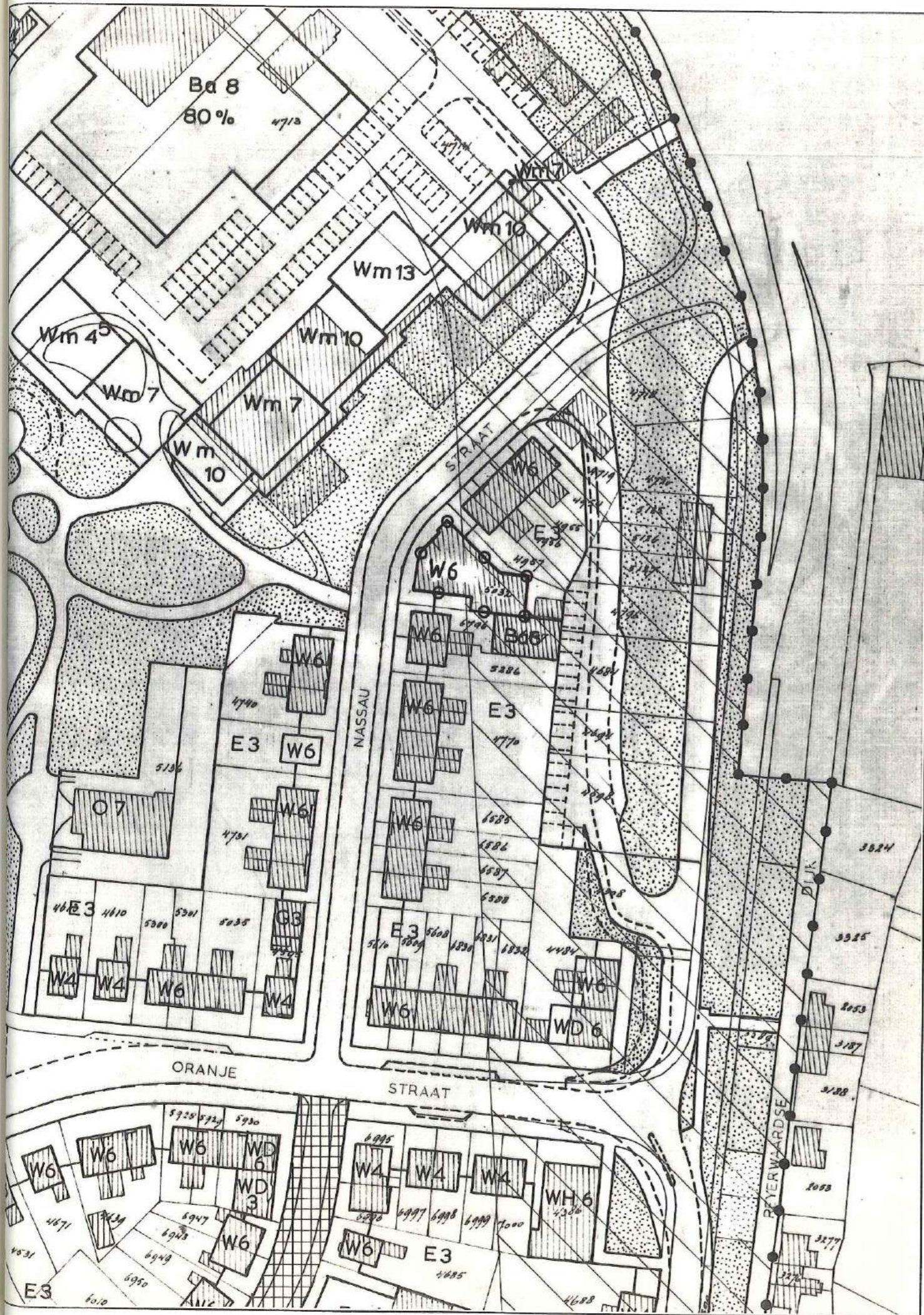
- (h) zie artikel 7 lid 1c.1
- (h) zie artikel 11 lid 1a.1

AANDUIDINGEN

- grens van de 3e herziening
- 6 cijfer bij letteraanduiding = max. hoogte in meters



1:1000



BESTEMMINGEN

W WOONDOELEINDEN

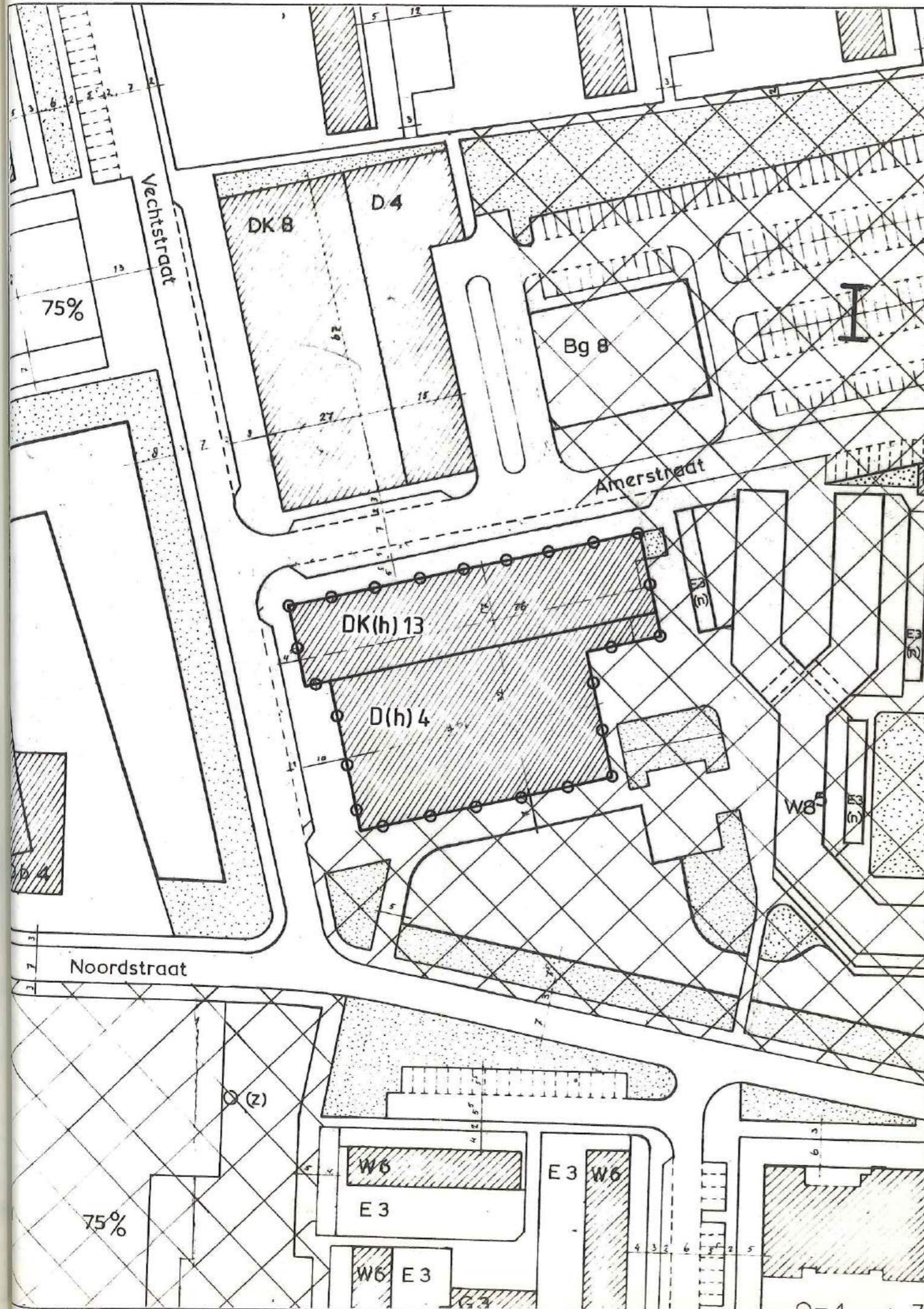
AANDUIDINGEN

—○—○— grens van de 3e herziening

6 cijfer bij letteraanduiding = max. hoogte in meters



1:1000



BESTEMMINGEN

- D DETAILHANDEL EN DIENSTVERLENING
- DK DETAILHANDEL EN DIENSTVERLENING EN KANTOREN

Nadere aanwijzing

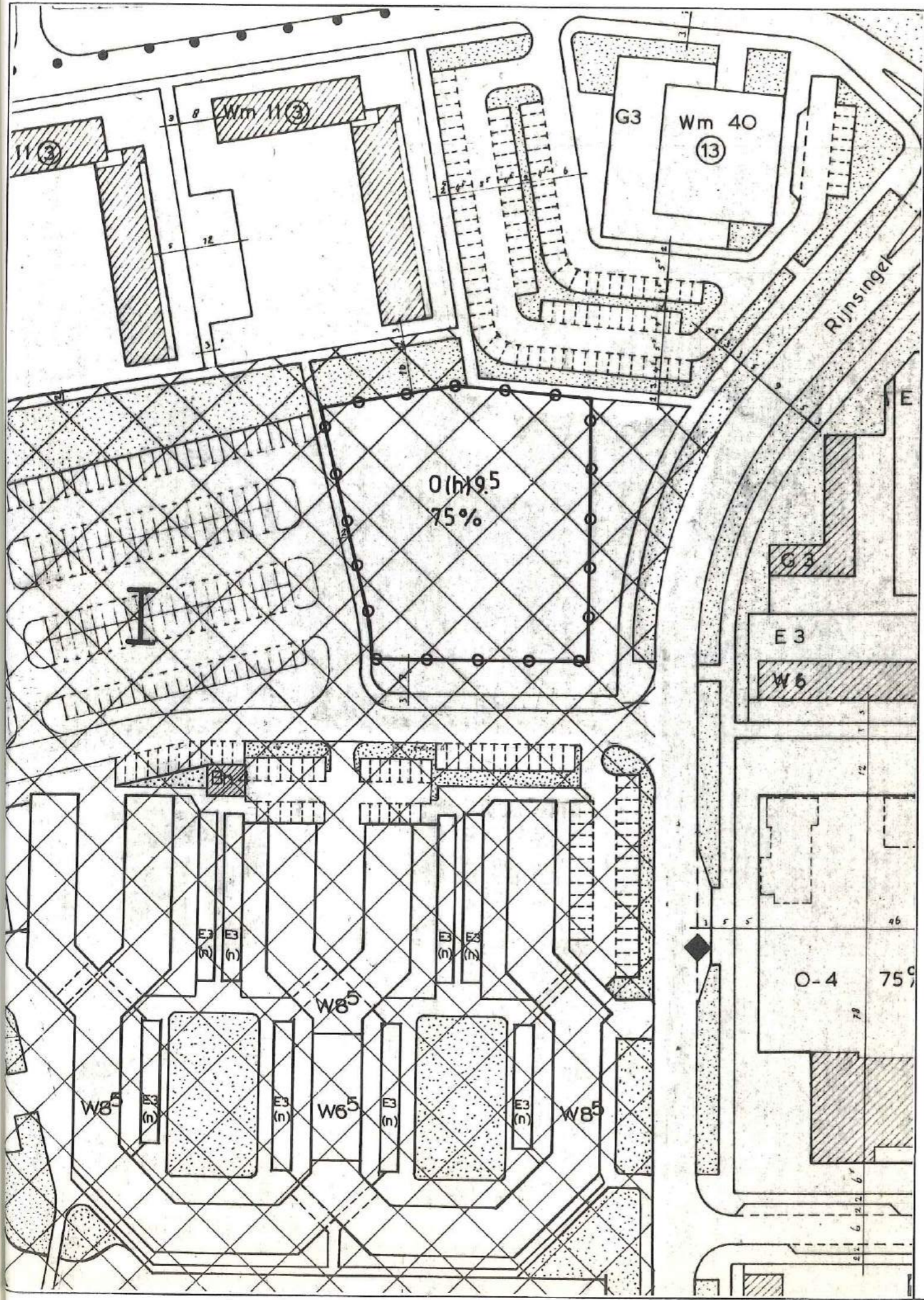
- (h) zie artikel 8 lid 1a-1
- (h) zie artikel 9 lid 1b-1

AANDUIDINGEN

- grens van de 3e herziening
- 4 cijfer bij letteraanduiding = max. hoogte in meters



1:1000



BESTEMMINGEN

0 OPENBARE EN BIJZONDERE DOELEINDEN

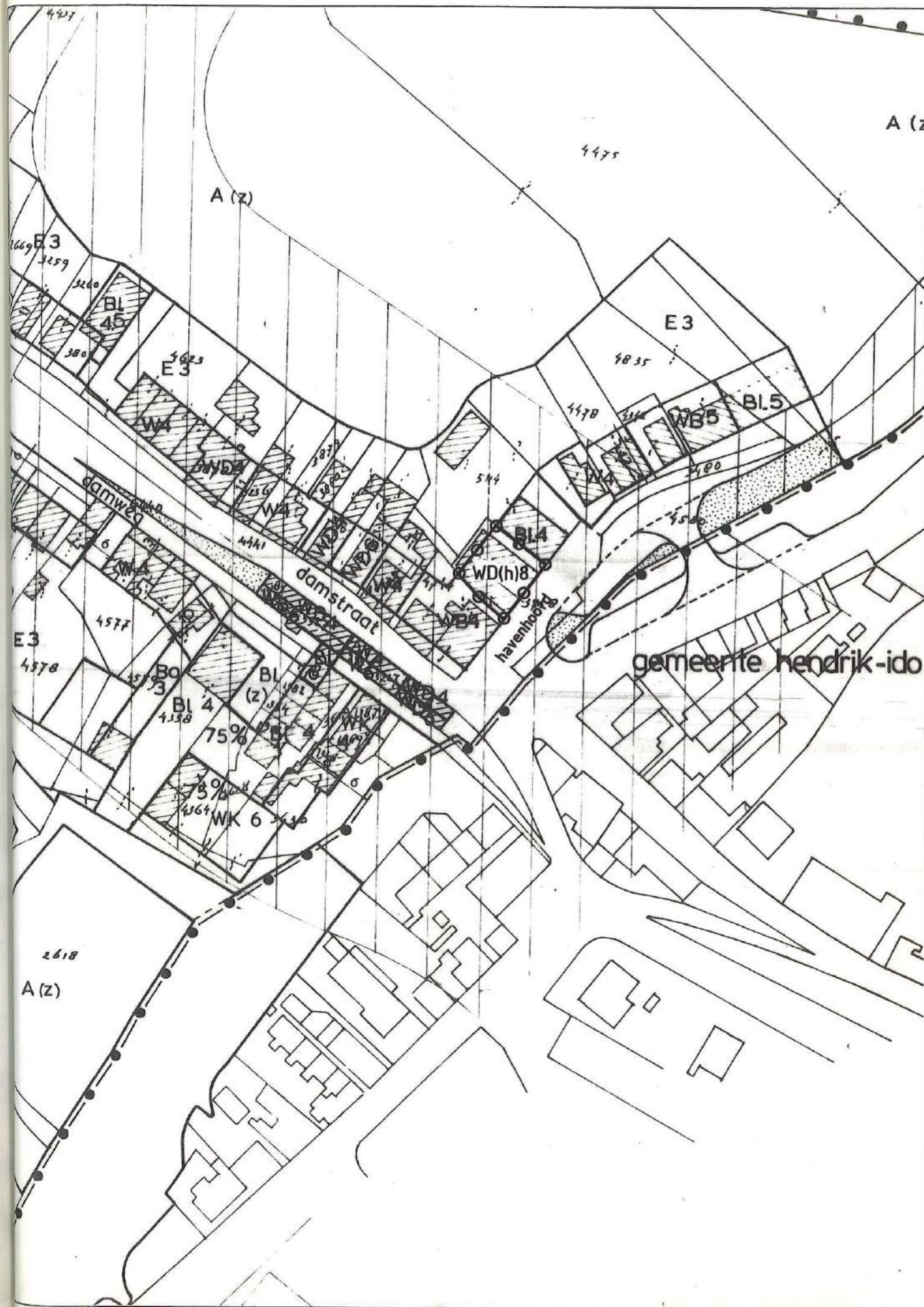
Nadere aanwijzing
(h) zie artikel 9 lid 1b-1

AANDUIDINGEN

- grens van de 3e herziening
- 9,5 cijfer bij letteraanduiding = max. hoogte in meters



1:1000



BESTEMMINGEN

WD WOONDOELEINDEN EN DETAILHANDEL
EN DIENSTVERLENING

Nadere aanwijzing

(h) zie art. 8 lid 1.b1

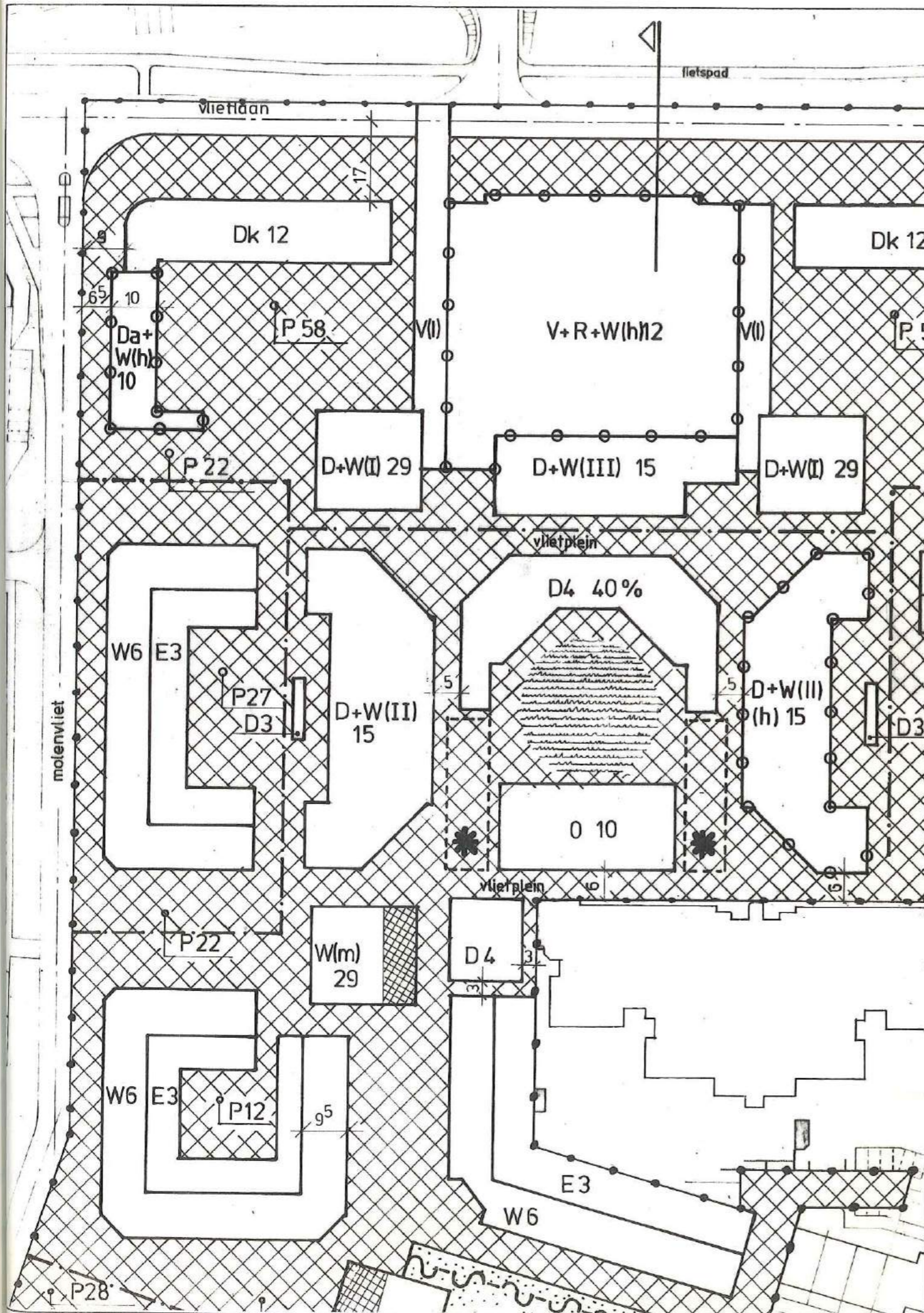
AANDUIDINGEN

—○—○— grens van de 2e herziening

9 cijfer bij letteraanduiding = max. hoogte in meters



1:1000



BESTEMMINGEN

- Da+W DIENSTVERLENING AMBACHTELIJK, WOONDOELEINDEN
- D+W DETAILHANDEL DIENSTEN, WOONDOELEINDEN
- V+R+W VERKEER, RECREATIE, WOONDOELEINDEN

Nadere aanwijzing

- (h) zie artikel 5 lid 2a1
- (h) zie artikel 7 lid 2i
- (II) zie artikel 7 lid 2 sub g en h
- (h) zie artikel 4 lid 2

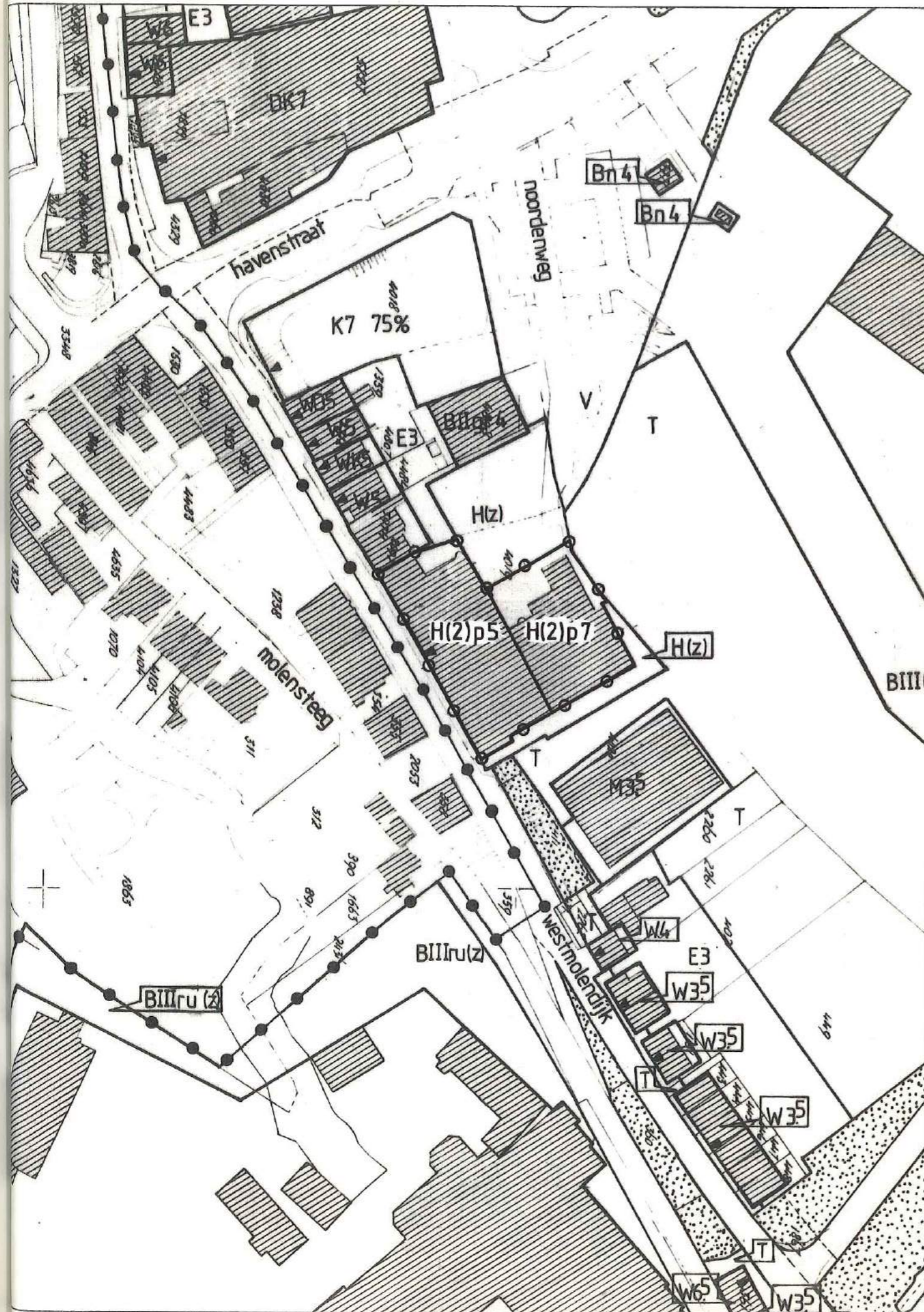
AANDUIDINGEN

- grens van de 7e herziening
- 10 cijfer bij letteraanduiding = max. hoogte in meters



1:1000

gemeente ridderkerk
donkersloot, het zand en
oud-reyerwaard 7e herziening



BESTEMMINGEN

H	HORECA
H(2)	horecabedrijven t/m categorie 2 van de staat van horeca-activiteiten

Subbestemming

Hp partycentrum

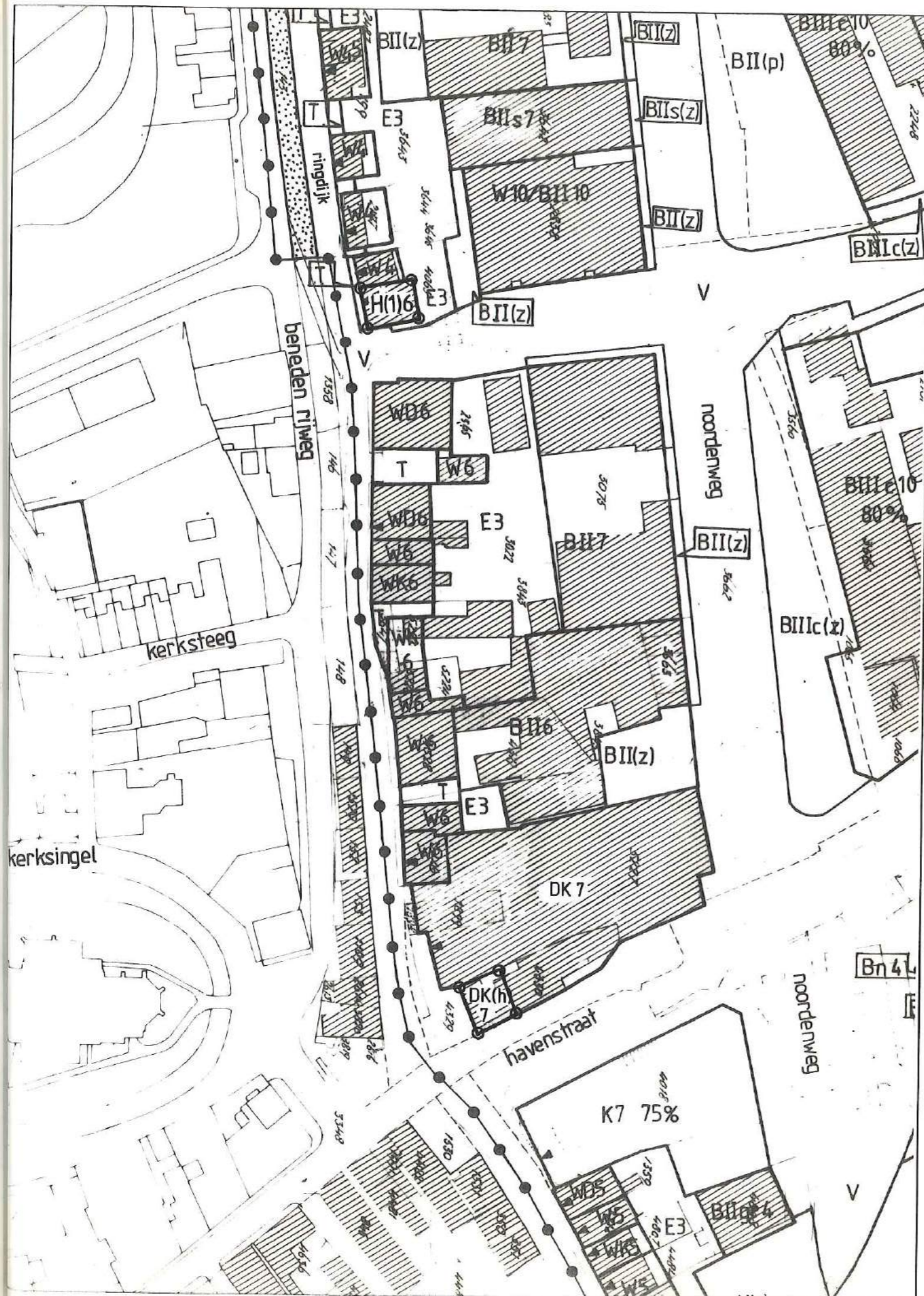
AANDUIDINGEN

—○—○— grens van de 2e herziening

7 cijfer bij letteraanduiding = max. hoogte in meters



1:1000



BESTEMMINGEN

- H HORECA
- H(1) horecabedrijven t/m categorie 1b van de staat van horeca-activiteiten
- DK DETAILHANDEL, KANTOREN EN SHOWROOMS

Nadere aanwijzing

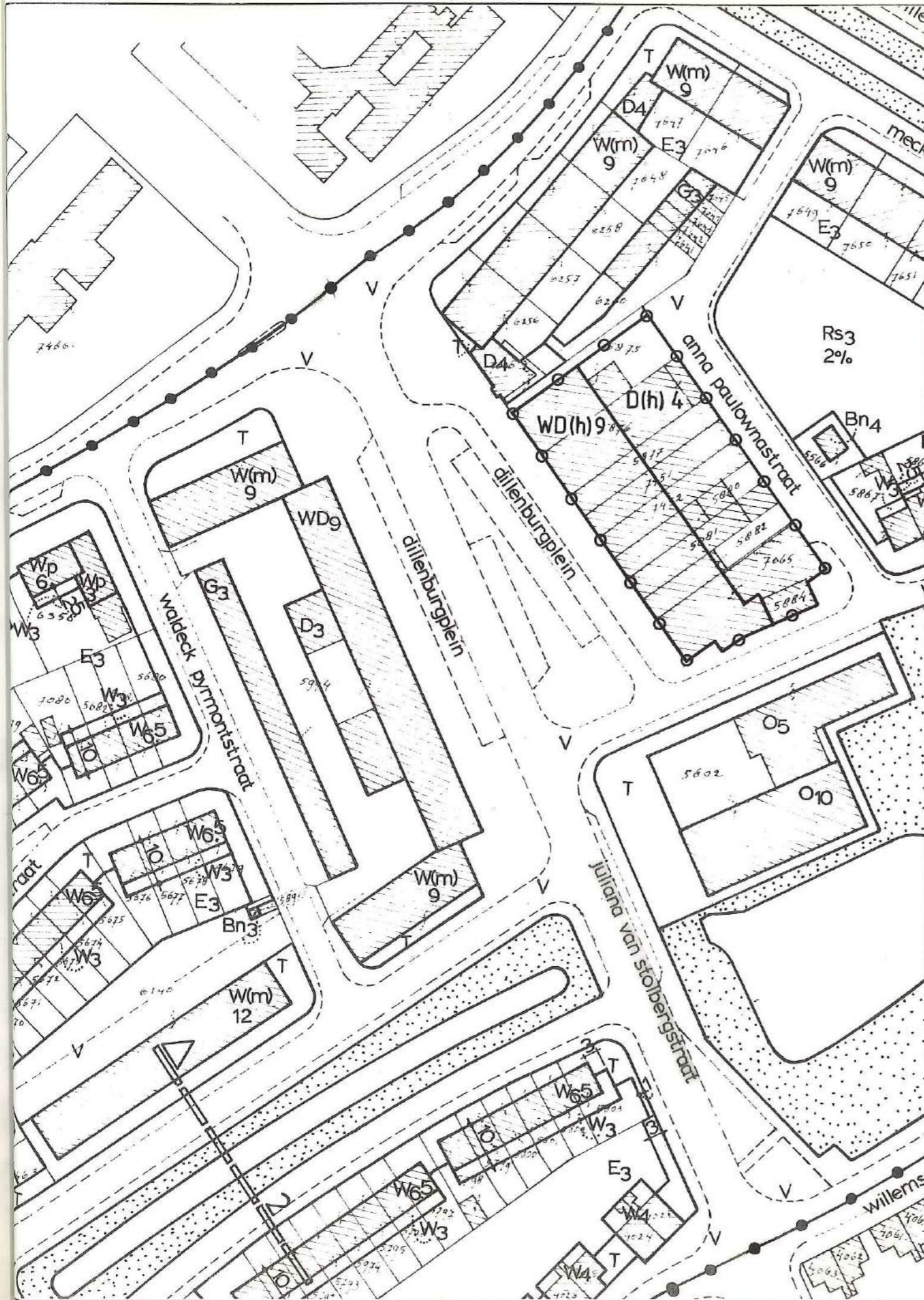
(h) zie artikel 8 lid 1b.1

AANDUIDINGEN

- grens van de 2e herziening
- 7 cijfer bij letteraanduiding = max. hoogte in meters



1:1000



BESTEMMINGEN

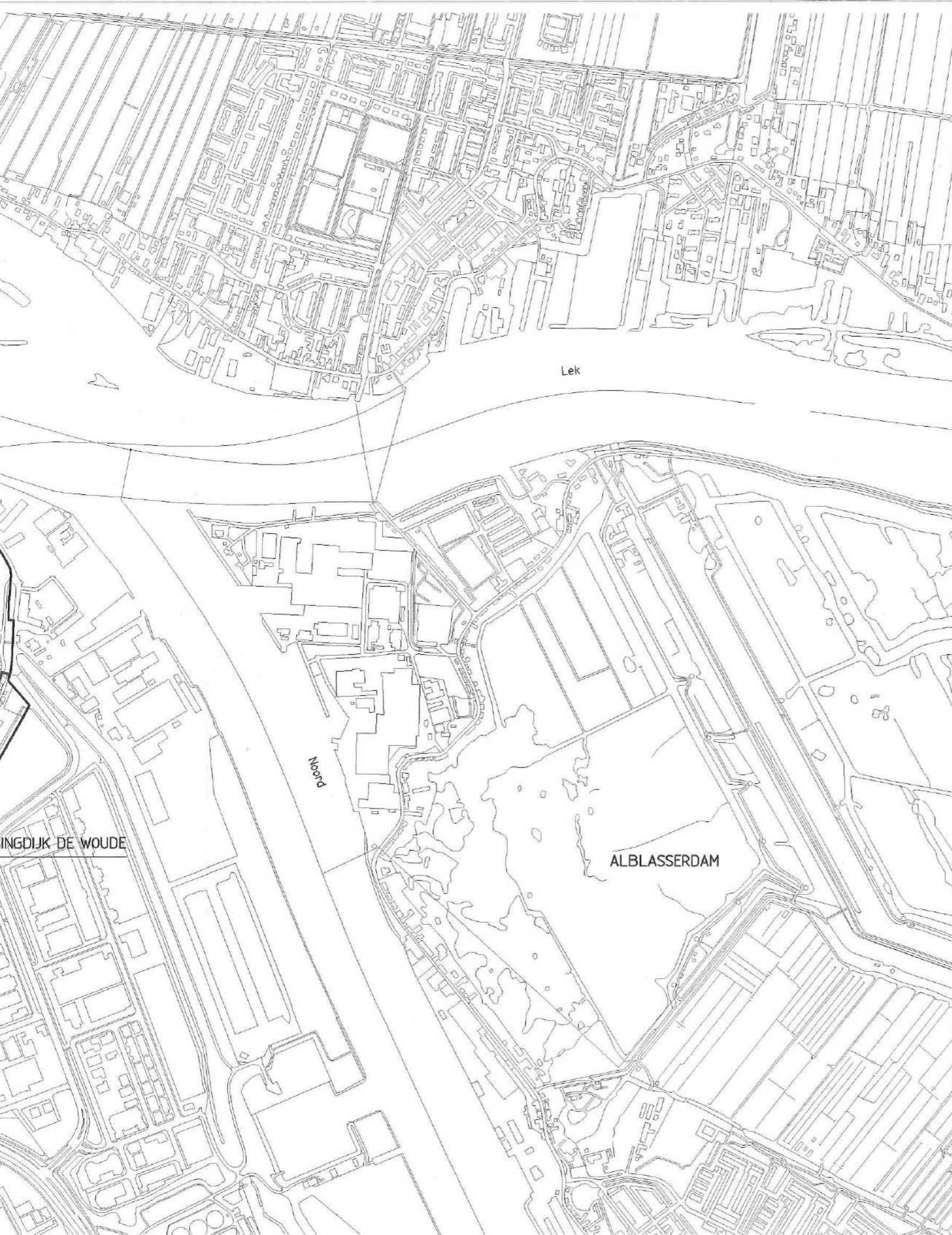
WD	WOONDOELEINDEN EN DETAILHANDEL EN DIENSTVERLENING
D	DETAILHANDEL EN DIENSTVERLENING

Nadere aanwijzing	
(h)	zie artikel 6 lid 1
(h)	zie artikel 7 lid 1

AANDUIDINGEN

- grens van de 1e herziening
- 9 cijfer bij letteraanduiding = max. hoogte in meters





BESTEMMINGSPLANNEN

- ① Ridderkerk-Oost 1e herziening ————— kaartblad 1
- ② Ridderkerk-Zuid 1e herziening ————— kaartblad 2, 2a
- ③ Ridderkerk Noord 1e herziening ————— kaartblad 3, 3a, 3b
- ③A Ridderkerk West ————— kaartblad 3A
- ④ Slikkerveer West 1e herziening
- ⑤ Slikkerveer-Oost 3e herziening ————— kaartblad 4, 4a, 4b
- ⑥ Bolnes Zuid 3e herziening ————— kaartblad 5, 5a
- ⑦ Oostendam 2e herziening ————— kaartblad 6
- ⑧ Centrum 1e herziening
- ⑨ Donkersloot, Het Zand en Oud Reyerwaard 7e herziening — kaartblad 7
- ⑩ Noordenweg-Westmolendijk 2e herziening ————— kaartblad 8, 8a
- ⑪ Ringdijk De Woude 2e herziening
- ⑫ Slikkerveer Midden 1e herziening ————— kaartblad 9



Nieuwe Maas

kaartblad 5
kaartblad 5a

6 BOLNES ZUIP

beheden Rijkweg
Ringdijk

Donckse bos

4 SLIKKERVEER WEST

12

kaartblad 4b

SLIKKERVEER MIDDEN

5 SLIKKERVEER OOST

kaartblad 9

kaartblad 4a

11 RINGDIJK DE WOUDE

Populierenlaan
kaartblad 3A

kaartblad 4

Donkerstoot

kaartblad 3b

Rotterdamseweg

3A RIDDERKERK WEST

3 RIDDERKERK NOORD

kaartblad 3a

kaartblad 3

Ridderster



8 CENTRUM

kaartblad 8a

10 NOORDENWEG-
WESTMOLENDIJK

het zand

2 RIDDERKERK ZUID

kaartblad 2a

kaartblad 2

1 RIDDERKERK OOST

kaartblad 1

kaartblad 7

kaartblad 7

9 DONKERSLOOT, HET ZAND
OUD REYERWAARD

Drievliet

Oosterpark

Rijksweg A15

polder oud reyerwaard

Waal

Rijksweg A16

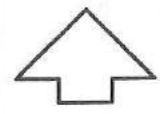

Rijksweg

Rofferdenseweg

Vreftaan



Behoort bij het besluit van
 Gedeputeerde Staten van Zuid-Holland
 d.d. **16 JULI 2001**
 nr. DRGG / ARB / 2001 / 4774

opdrachtgever			gemeente ridderkerk		 noordpijl
onderwerp			overzichtskaart herzieningen t.b.v. horecabeleid		
bijlage nr.			schaal: 1 : 10.000		form.:
code nr. 198	datum	getekend	referte		
calque nr.	mei 2001	H.D.	ir L.C. snel		
8807					
dwg-file 072w-div					
 rotterdam b.v.			bijlage bij: parapluplan horecabeleid ridderkerk		