


# Julianahof te Noordwijk

Toetsing in het kader van de natuurwetgeving



G&G-advies QS2023-174



**Van der Goes en Groot**  
ecologisch onderzoeks- en adviesbureau



# Julianahof te Noordwijk

Toetsing in het kader van de natuurwetgeving



**Van der Goes en Groot**  
*ecologisch onderzoeks- en adviesbureau*

G&G-advies QS2023-174

Datum	5 juli 2023
Versie	V1

Gecontroleerd door: T.S. van der Meer

*De onderstaande toetsing is gebaseerd op de plannen zoals aangegeven door de opdrachtgever. Bij wijziging van plannen, werkperioden, of werkwijzen kunnen andere conclusies en aanbevelingen met betrekking tot de effecten op beschermde soorten van toepassing zijn.*

*De bevindingen die zijn beschreven in onderliggende ecologische beoordeling worden over het algemeen gedurende een periode van drie jaar na de verschijningsdatum van dit rapport als geldend gezien, mits omstandigheden in het beschreven gebied niet te sterk zijn gewijzigd.*



**Van der Goes en Groot**  
*ecologisch onderzoeks- en adviesbureau*

Bovendijk 35-G

Hazenkoog 35-A

2295 RV Kwintsheul

1822 BS Alkmaar

[www.vandergoesengroot.nl](http://www.vandergoesengroot.nl)

## Inhoudsopgave

<b>1</b>	<b>Inleiding</b>	<b>5</b>
1.1	Aanleiding voor het onderzoek .....	5
1.2	Doel van het onderzoek.....	6
1.3	Het plangebied.....	6
1.4	Werkzaamheden.....	6
1.5	Leeswijzer .....	6
<b>2</b>	<b>Methode</b>	<b>8</b>
2.1	Soorten .....	8
2.2	Gebieden.....	9
<b>3</b>	<b>Beschermde soorten Wnb</b>	<b>10</b>
3.1	Beschrijving aanwezige biotopen .....	10
3.2	Beschermde soorten.....	11
3.2.1	Planten .....	11
3.2.2	Vissen .....	12
3.2.3	Amfibieën .....	12
3.2.4	Vogels .....	13
3.2.5	Grondgebonden zoogdieren .....	15
3.2.6	Vleermuizen .....	16
3.2.7	Overige fauna .....	17
3.3	Conclusie beschermde soorten .....	18
<b>4</b>	<b>Effectbeoordeling en maatregelen</b>	<b>19</b>
4.1	Vogels.....	19
4.2	Vleermuizen.....	20
4.3	Conclusie effectbeoordeling.....	21
<b>5</b>	<b>Gebiedsbescherming en overige natuurwetgeving</b>	<b>22</b>
5.1	Natura 2000 .....	22
5.2	Natuurnetwerk Nederland (NNN) .....	23
5.3	Weidevogelgebieden .....	23
5.4	Houtopstanden .....	23
5.5	Overige relevante wetgeving.....	24
5.6	Conclusie gebiedsbeschermende en overige natuurwetgeving .....	24

<b>6</b>	<b>Conclusies</b>	<b>25</b>
6.1	Beschermde soorten Wnb .....	25
6.2	Gebiedsbescherming en overige natuurwetgeving .....	26
6.3	Zorgplicht .....	26
6.4	Aanbevelingen ter bevordering van natuur .....	27
<b>7</b>	<b>Aanbevolen en geraadpleegde literatuur</b>	<b>28</b>
<b>8</b>	<b>Bijlagen</b>	<b>30</b>





# 1 Inleiding

## 1.1 Aanleiding voor het onderzoek

Er bestaan plannen een locatie nabij de Albertus van Velsenstraat te Noordwijk her in te richten. Noordwijk ligt in de gelijknamige gemeente in de provincie Zuid-Holland. De bebouwing in het plangebied wordt gesloopt en er komt nieuwbouw voor in de plaats. Op de locatie is eerder een quickscan uitgevoerd door Mertens (MERTENS, 2018).

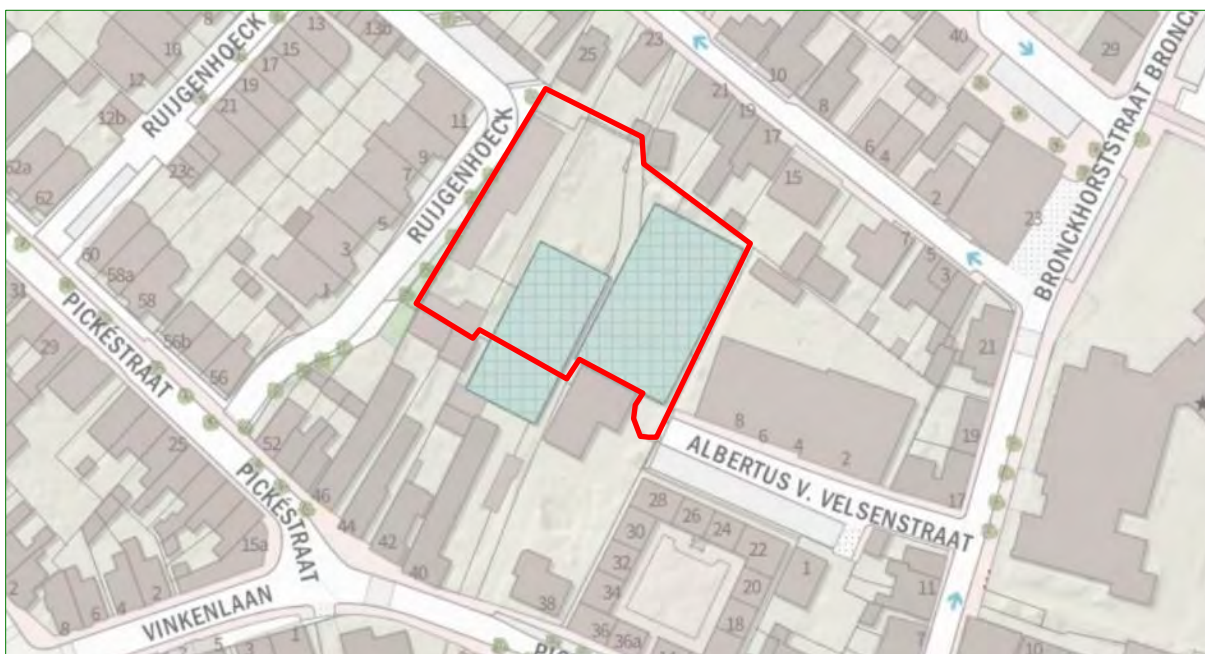
Het is mogelijk dat binnen het plangebied soorten voorkomen die beschermd zijn onder de Wet natuurbescherming (Wnb) of dat het plan gevolgen heeft voor nabijgelegen beschermde gebieden.

In opdracht van Rho adviseurs heeft Ecologisch Onderzoeks- en Adviesbureau Van der Goes en Groot in het kader van de huidige natuurwetgeving een *quickscan* uitgevoerd om dit nader te onderzoeken.

Het onderzoek heeft bestaan uit een bronnenstudie en een veldbezoek.

Een *quickscan* is een momentopname die soms slechts in beperkte mate uitsluitsel geeft over de afwezigheid van soorten. Dit onderzoek betreft geen volledige veldinventarisatie. Mochten er door de plannen effecten te verwachten zijn op beschermde soorten die mogelijk aanwezig zijn en niet zijn uit te sluiten vanwege tijdstip van het veldbezoek of niet inspecteerbare delen van het plangebied, dan wordt een nader onderzoek geadviseerd.

**Figuur 1.**  
De ligging van het plangebied (rood omlijnd).



## 1.2 Doel van het onderzoek

Doel van het onderzoek is om inzicht te krijgen in het (mogelijke) voorkomen van beschermde soorten in het kader van de Wnb. Tevens wordt onderzocht of de plannen negatieve effecten op dergelijke soorten en/of op beschermde gebieden kunnen veroorzaken.

Op grond van het onderzoek wordt geadviseerd omtrent te nemen maatregelen om negatieve effecten te voorkomen of te verzachten en omtrent de noodzaak ontheffing of vergunning aan te vragen.

Een uitgebreide beschrijving van de getoetste wetgeving is te vinden in Bijlage 1.

## 1.3 Het plangebied

In Figuur 1 is de ligging van het onderzoeksgebied aangegeven.

Het plangebied is gelegen binnen de bebouwde kom van Noordwijk. Rondom het plangebied staan voornamelijk woonhuizen.

## 1.4 Werkzaamheden

De bebouwing (één schuur en twee kassen) in het plangebied zal worden gesloopt. Op de locatie waar de huidige bebouwing staat wordt nieuwbouw gerealiseerd. Bij de sloop worden mogelijk bomen gekapt.

De ecologisch gevoelige werkzaamheden zullen bestaan uit sloop van bebouwing met benodigd hak-, breek- en zaagwerk, het verwijderen van de vegetatieve toplaag, het vergraven van de bodem, het opbrengen van grond en het kappen en rooien van bomen en/of struiken. Daarbij kunnen dieren en planten beschadigd, verwond, verdrukt of gedood worden. Ook kunnen verblijfplaatsen van dieren of groeiplekken van planten beschadigd of vernield worden.

Bij de uitvoering van de werkzaamheden kan door geluid, trillingen, licht, verstoring optreden van (beschermde) soorten.

## 1.5 Leeswijzer

In hoofdstuk 2 wordt de methode van het onderzoek beschreven.

In hoofdstuk 3 worden de biotopen die aanwezig zijn in het plangebied beschreven en wordt aangegeven welke soorten aanwezig (kunnen) zijn binnen en nabij het plangebied.

In hoofdstuk 4 wordt ingeschat in hoeverre deze soorten negatieve effecten kunnen ondervinden van het werk en welke specifieke maatregelen eventueel noodzakelijk zijn.

Hoofdstuk 5 beschrijft of- en welke gebiedsbeschermende wetgeving van toepassing is op het plangebied.



Ten slotte bevat hoofdstuk 6 de conclusies. Indien van toepassing worden aanbevelingen gedaan.

Hoofdstuk 7 geeft een overzicht van de gebruikte en aanbevolen literatuur. In de bijlage is aanvullende informatie opgenomen over de geldende wetgeving en de gebruikelijke procedures bij een vergunnings- en/of ontheffingsaanvraag.



*Schets van de plannen.*

## 2

**Methode**

Hieronder wordt aangegeven hoe is onderzocht welke soorten te verwachten zijn binnen het plangebied. Speciale aandacht is uitgegaan naar die beschermde soorten waarvoor, indien aanwezig, specifieke maatregelen moeten worden getroffen of ontheffing moet worden aangevraagd bij werkzaamheden in het kader van dit plan. Daarnaast is gekeken of het plangebied tot een beschermd natuurgebied behoort of dat dergelijke gebieden aanwezig zijn in de nabijheid van het plangebied.

**2.1 Soorten****Bronnenstudie**

Op basis van literatuurgegevens en informatie, samengebracht in bijvoorbeeld de Nationale Databank Flora- en Fauna (NDFF) is bekeken in hoeverre (beschermde) soorten in het verleden zijn aangetroffen in en rond het plangebied.

Voor het onderzoek van de NDFF is het kilometerhok onderzocht waarbinnen het plangebied is gelegen en de acht daaromheen gelegen kilometerhokken, rekening houdend met relevante, overeenkomstige biotopen tussen plangebied en omgeving.

In de database is gezocht naar gegevens van beschermde (vogel-) soorten met jaarrond beschermde verblijfplaatsen of naar soorten die niet provinciaal zijn vrijgesteld. Hierbij is gekeken naar waarnemingen in de afgelopen 10 jaar (2013-2023).

Vervolgens is een interpretatie gedaan met betrekking tot de aard en de waarde van de waarnemingen (bijvoorbeeld foeragerend, overwinterend, trekkend, overvliegend of verblijvend). Ook is gekeken naar de onderzoeksinspanning en de (verwachte) volledigheid van de waarnemingen en de kans dat de situatie ter plaatse veranderd is.

Er is in de NDFF niet gericht gezocht naar vogelsoorten met niet-jaarrond beschermde nesten, provinciaal vrijgestelde soorten en in het geheel niet te verwachten soorten zoals zeezoogdieren of zoutwatervissen. Met vogels die geen jaarrond beschermd nest hebben moet, in algemene zin, wél rekening gehouden worden (zie ook §3.2.4). Potenties voor vrijgestelde soorten amfibieën en grondgebonden zoogdieren die mogelijk voorkomen in het plangebied, worden kort genoemd. Voor deze soorten geldt, net als voor alle andere soorten, onverminderd de zorgplicht welke wordt besproken in de conclusies en de bijlage m.b.t. de wetgeving.

Naast het onderzoek van de NDFF zijn relevante verspreidingsatlassen en eventueel andere literatuur en websites geraadpleegd om de ecologische vereisten van soorten in samenhang met de verspreiding te bekijken.

### Potentiebeoordeling

Het plangebied is op 24 mei 2023 bezocht om de aanwezige biotopen binnen het plangebied en de directe omgeving daarvan te beschrijven en eventuele incidentele waarnemingen te doen van beschermde flora en fauna (voor zover waarneembaar). Bij het veldbezoek is voor de potentiebeoordeling tevens gericht gezocht naar verblijfssporen zoals keutels, plukresten en braakballen. Daarnaast zijn bijvoorbeeld eventueel aanwezige materialen gekeurd en zijn eventueel aanwezige spleten en holtes, zover mogelijk, oppervlakkig geïnspecteerd.

→ <https://www.nvwa.nl/onderwerpen/invasieve-exoten/unielijst-invasieve-exoten>

Naast de aandacht voor beschermde waarden, is ook gelet op invasieve soorten die voorkomen op de 'Unielijst' van de Nederlandse Voedsel- en Warenautoriteit (← NVWA). Deze invasieve exoten zijn op de Unielijst geplaatst omdat ze in delen van de EU schade toebrengen (of dat in de toekomst waarschijnlijk zullen gaan doen) aan de biodiversiteit en/of ecosysteemdiensten. De waargenomen soorten worden genoemd (§3.2) maar er worden geen nadere aanbevelingen gedaan of beleid uitgezet ten aanzien van deze soorten.

### Verwerking

Met behulp van analyse en expertkennis is op basis van de verzamelde gegevens en de aangetroffen biotopen, een inschatting gemaakt van het mogelijk voorkomen van beschermde soorten in en nabij het plangebied.

Op grond van de plannen is een korte effectbeoordeling gemaakt van de plannen op de te verwachten soorten.

Als negatieve gevolgen niet op voorhand uit te sluiten zijn, wordt aangegeven of specifieke maatregelen moeten en kunnen worden genomen en/of ontheffing dient te worden aangevraagd.

## 2.2 Gebieden

Op de gebiedendatabase van het Ministerie van Landbouw, Natuur en Voedselkwaliteit (LNV) is gekeken in hoeverre het plangebied is gelegen binnen of nabij de begrenzing van (Europees) beschermde gebieden (Natura 2000), zie:

<https://www.natura2000.nl/>

Aan de hand van Provinciale of gemeentelijke informatie, toegankelijk via internet, is bekeken of het plangebied gelegen is in andere relevante beschermde gebieden, zie bijvoorbeeld:

<https://ruimtelijkeplannen.zuid-holland.nl/VRM/>

Als dit het geval is, wordt bekeken of negatieve effecten te verwachten zijn en of nadere toetsing noodzakelijk is.

## 3 Beschermd soorten Wnb

In dit hoofdstuk worden eerst de biotopen beschreven die aanwezig zijn binnen het plangebied. Vervolgens worden de beschermde soorten beschreven per soortgroep. In de beschrijving wordt per soortgroep eerst aangegeven welke soorten (volgens opgave van de NDFF en literatuur) in het verleden of tijdens het afgelegde veldbezoek zijn aangetroffen. Vervolgens wordt vermeld welke soorten op grond van aanwezige biotopen te verwachten zijn en welke gebruiksfuncties het plangebied kan hebben voor deze soorten.

### 3.1 Beschrijving aanwezige biotopen

#### Bebouwing

In het plangebied is een schuur aanwezig. De buitenmuren bestaan uit enkel steens muren en het dak is een zadeldak van metalen golfplaten. De randen van het dak zijn strak afgewerkt waardoor geen grote kieren aanwezig zijn. De schuur is bij het veldbezoek niet aan de binnenzijde bekeken.

Naast de schuur bestaat de bebouwing in het plangebied uit twee kassen. De kassen zijn niet in gebruik voor productie maar extensief hobbymatig in gebruik.

#### Tuinen en groenstructuren

De omgeving rond de kassen is in gebruik als tuin. In en rond de kassen is kort gemaaid gazon aanwezig. Op het erf van Pickestraat 38 grenzend aan het erf Kerkhofpad 25 is een hoog en breed braamstruweel aanwezig. Rond het gazon staan enkele middelgrote bomen en zijn struiken aanwezig. In de bomen zijn geen grote nesten of boomholtes waargenomen.

Binnen het plangebied ontbreken hoge bomen en open oppervlaktewateren.



*De te slopen schuur in het plangebied.*



*Binnenzijde van één van de twee kassen.*





*Braamstruweel.*



*Struiken in het plangebied.*



*Gazon en omliggende bomen en struiken binnen het plangebied.*

## **3.2 Beschermde soorten**

### **3.2.1 Planten**

#### **Aangetroffen soorten**

In het plangebied is in het verleden en tijdens het veldbezoek geen beschermde flora waargenomen (NDFP 2013-2023).

In het verleden is Groot spiegelklokje, Muurbloem en Schubvaren waargenomen in de omgeving van het plangebied (NDFP 2013-2023). De soorten zijn niet in het plangebied zelf waargenomen.

Muurbloem is éénmaal waargenomen in de bebouwde kom van Noordwijk. Het groot spiegelklokje is éénmaal waargenomen op het terrein van stichting Willem van den Bergh in Noordwijk.

Van de Schubvaren zijn meerdere waarnemingen bekend van twee vindplaatsen. Een van de twee vindplaatsen is 300 meter van het plangebied binnen de bebouwde kom van Noordwijk.

#### **Potentie plangebied**

In het plangebied wordt geen beschermde flora verwacht vanwege het ontbreken van geschikt biotoop voor de genoemde soorten. Tevens wordt het plangebied te intensief beheerd en is het te voedselrijk om geschikt te zijn voor beschermde plantensoorten. Schubvaren groeit o.a. op oude muren. Die binnen het plangebied niet aanwezig zijn.

### **3.2.2 Vissen**

Omdat in het plangebied zelf geen water aanwezig is, kunnen hier geen (beschermde) vissoorten voorkomen.

### **3.2.3 Amfibieën**

#### **Aangetroffen soorten**

In de omgeving van het plangebied is in het verleden Rugstreeppad waargenomen (NDFP 2013-2023). Rugstreeppad is beschermd onder de Habitatrichtlijn (zie Bijlage 1.2.1).

Vrijwel alle waarnemingen van de Rugstreeppad werden gedaan buiten de bebouwde kom van Noordwijk minimaal 750 meter afstand van het plangebied (NDFP 2013-2023). De soorten zijn nooit in de directe omgeving van het plangebied waargenomen.

#### **Potentie plangebied**

In het plangebied is geen voortplantingswater aanwezig voor amfibieën. In het plangebied is wél geschikt landbiotoop aanwezig dat buiten de voortplantingsperiode kan worden benut door algemene soorten amfibieën zoals Gewone pad. De dieren kunnen wegkruipen onder opgeslagen materialen, stronken en takken. Deze soorten zijn beschermd onder de Wnb maar ze zijn in Zuid-Holland 'vrijgesteld' bij de uitvoering van ruimtelijke ontwikkeling en inrichting, zie verder Bijlage 1.2.

#### **-Rugstreeppad**

Het onderzoeksgebied is niet geschikt voor de Rugstreeppad, ondanks dat de soort in het verleden in de omgeving werd aangetroffen. Het plangebied ligt niet in de directe nabijheid van geschikt voortplantingswater, ligt geïsoleerd door dichte bebouwing, drukke wegen en brede watergangen en er is geen geschikte vorstvrije, droge en vergraafbare zanderige bodem aanwezig die



buiten de voortplantingsperiode als landbiotoop kan worden benut door deze soort.

Als in het plangebied graafwerkzaamheden plaatsvinden of zand wordt opgebracht, is het niet te verwachten dat Rugstreepvossen het gebied kunnen intrekken. Het plangebied is te veel geïsoleerd door dichte bebouwing, drukke wegen en brede watergangen en de soort moet daarom te veel ongunstig biotoop passeren om het plangebied te bereiken.

### 3.2.4 Vogels

Alle inheemse vogelsoorten zijn beschermd. Het bevoegd gezag maakt onderscheid tussen soorten met niet-jaarrond beschermde nesten, soorten met jaarrond beschermde nesten (ingedeeld in vier categorieën) en de zogenaamde 'categorie 5-soorten' (zie verder Bijlage 1.2.5).

#### **Aangetroffen soorten met niet-jaarrond beschermde nesten**

Tijdens het veldbezoek werden enkele vogelsoorten waargenomen: Zilvermeeuw, Kauw en Turkse tortel.

#### **Potentie plangebied soorten met niet-jaarrond beschermde nesten**

In het plangebied kunnen enkele algemene bos- en struweelvogels tot broeden komen zoals bijvoorbeeld Houtduif, Merel, Roodborst, Winterkoning en Heggenmus.

Binnen het plangebied is geen potentie aanwezig voor categorie 5-soorten.

#### **Aangetroffen soorten met jaarrond beschermde nesten**

Tijdens het veldbezoek werden enkele Huismussen (cat. 2) waargenomen in de begroeiing in het plangebied. Ook is een jagende



*Eén van de zes dode juveniele Merels in het plangebied, doodsoorzaak onbekend.*

Sperwer waargenomen waarschijnlijk werd deze aangetrokken door de aanwezige Huismussen in het plangebied.

In de omgeving van het plangebied zijn daarnaast in het verleden Huismus (cat. 2), Gierzwaluw (cat. 2), Sperwer (cat. 4), Havik (cat. 4), Buizerd (cat. 4), Wespendif (cat. 4), Boomvalk (cat. 4), Slechtvalk (cat. 3), Ransuil (cat. 4), Kerkuil (cat. 3), Roek (cat. 2), Ooievaar (cat. 3) en Grote gele kwikstaart (cat. 3) vastgesteld. Deze soorten hebben echter geen aantoonbare binding met het plangebied. De meeste bekende waarnemingen betreffen overvliegende (trek)vogels of deze soorten hebben gebroed in andere biotopen zoals bos in de omgeving (NDFP 2013-2023). De soorten broeden niet in de directe omgeving van het plangebied.

#### **Potentie soorten met jaarrond beschermde nesten**

De Huismus broedt in bebouwing en bouwt nesten onder dakpannen of golfplaten met onder betimmering, in kieren en gaten in muren en op spantconstructies. Deze nestmogelijkheden zijn in het plangebied niet aanwezig. De Huismus zal daarom niet broedend aanwezig zijn.

Deze soort stelt aan zijn leefgebied ook aanvullende eisen zoals de aanwezigheid van dekking biedende struiken, voedselvoorzieningen (voederplekken of kruidenrijke overhoeken) en open zandplekken voor het nemen van zandbaden. Het braamstruweel dat op het erf van Pickestraat 38 aanwezig biedt samen met de andere bomen en struiken hier direct naast deze dekking en werd tijdens het veldbezoek veelvuldig gebruikt door een groep van ongeveer 10 Huismussen. Dit groen kan worden bestempeld als essentieel leefgebied voor de Huismus.

Omdat geen geschikte bebouwing en bomen aanwezig zijn en geen sporen of grote nesten werden waargenomen, wordt uitgesloten dat overige vogelsoorten met jaarrond beschermde nesten verblijvend aanwezig zijn in het plangebied.

Het is mogelijk dat het plangebied incidenteel wordt gebruikt als onderdeel van het leefgebied van in de buurt vastgestelde vogelsoort met jaarrond beschermde nesten zoals Sperwer. Het plangebied biedt geen essentieel leefgebied voor deze soort.



*Potentieel essentieel groen voor Huismussen in het plangebied.*

### 3.2.5 Grondgebonden zoogdieren

#### Aangetroffen soorten

In het plangebied zijn in het verleden en tijdens het veldbezoek geen beschermde, niet vrijgestelde zoogdieren waargenomen (NDFD 2013-2023).

In de omgeving van het plangebied zijn in het verleden Boomarter en Damhert waargenomen (NDFD 2013-2023). De Boomarter en



Damhert zijn beschermde soorten die worden genoemd als ‘andere soort’ (zie Bijlage 1.2.1).

De Boomarter is waargenomen buiten de bebouwde kom van Noordwijk. Het Damhert is waargenomen in de duinstrook van Noordwijk (Natura2000 gebied).

#### **Potentie plangebied**

Het is mogelijk dat in het gebied enkele (kleine) zoogdieren voorkomen zoals Egel en verschillende algemene soorten (spits)muizen. Deze soorten zijn beschermd onder de Wnb maar ze zijn in Zuid-Holland ‘vrijgesteld’ bij de uitvoering van ruimtelijke ontwikkeling en inrichting, zie verder Bijlage 1.2.1.

Het plangebied is niet geschikt voor de Boomarter vanwege het ontbreken van dichte bosschages en omvangrijke dekking biedende vegetatie in de omgeving.

Het plangebied is niet geschikt voor het Damhert vanwege de afwezigheid van geschikt biotoop en de kleine omvang van het plangebied.

### **3.2.6 Vleermuizen**

Vleermuizen kunnen op zeer duidelijk te onderscheiden manieren van een leefgebied gebruik maken. Belangrijke gebruiksfuncties zijn verblijfplaats, foerageergebied of (deel van) een vliegroute.

De manier waarop vleermuizen een gebied gebruiken kan door het jaar verschillen, een gebouw of een boom kan bijvoorbeeld tijdelijk gebruikt worden als verblijfplaats maar in andere delen van het jaar ongebruikt blijven.

Alle soorten vleermuizen, evenals verblijfplaatsen en essentiële foerageergebieden en vliegroutes zijn beschermd onder de Habitatrictlijn (zie Bijlage 1.2.1).

#### **Aangetroffen vleermuizen**

In de omgeving van het plangebied zijn acht soorten vleermuizen vastgesteld (NDFP 2013-2023). Het betreft Gewone dwergvleermuis, Ruige dwergvleermuis, Rosse vleermuis, Watervleermuis, Meervleermuis, Baardvleermuis, Franjestaart en Gewone Grootoorvleermuis.

Van de Baardvleermuis, Franjestaart, Watervleermuis, Gewone grootoorvleermuis, Meervleermuis, Watervleermuis en Ruige dwergvleermuis zijn winterverblijven in het duingebied en landgoederen bekend (NDFP 2013-2023).

Van de Watervleermuis is een kraamkolonie bekend in de omgeving van het plangebied (NDFP 2013-2023).

**Potentie verblijfplaatsen**

In het plangebied kunnen geen vleermuizen verblijven omdat geen geschikte holtes of spleten werden waargenomen in de aanwezige bebouwing en bomen.

**Potentie foerageergebied**

Het plangebied is geschikt voor foeragerende vleermuizen. De aanwezige luwe plekken kunnen zorgen voor concentraties van insecten waardoor vleermuizen worden aangetrokken.

**Potentie vliegroute**

Gezien de ligging, de vorm en de grootte van het plangebied en het ontbreken van lijnvormige elementen zoals bomenrijen, doorlopende watergangen of brede rietkragen kan geen sprake zijn van een belangrijke functie als vliegroute voor vleermuizen.

**3.2.7 Overige fauna****Aangetroffen soorten**

Er zijn waarnemingen bekend uit de omgeving van het plangebied van Platte schijfhoren, Duinparelmoervlinder, Gevlekte witsnuitlibel, Grote vos, Zandhagedis en Hazelworm.

Binnen het plangebied zijn tijdens het veldbezoek en in het verleden geen beschermde niet vrijgestelde 'overige fauna' waargenomen.

**Potentie plangebied**

Het onderzoeksgebied is niet geschikt voor overige beschermde fauna in verband met het ontbreken van geschikt biotoop.

### 3.3 Conclusie beschermde soorten

Op grond van §3.2.1 t/m §3.2.7 zijn beschermde, niet vrijgestelde soortgroepen te verwachten die staan weergegeven in Tabel 1. In de tabel wordt onderscheid gemaakt tussen de aangetroffen soortgroepen in en nabij het plangebied en de potenties daarvoor binnen het plangebied. Ook wordt onderscheid gemaakt tussen mogelijk (incidentele) aanwezigheid en gebruik als essentieel leefgebied (zoals bijvoorbeeld vaste verblijfplaatsen).

In hoofdstuk 4 wordt uiteengezet welke gevolgen voor deze soortgroepen worden verwacht door het uitvoeren van de plannen.

**Tabel 1.**

*Eerder volgens literatuuropgave vastgestelde soortgroepen met beschermde, niet vrijgestelde soorten in/nabij het plangebied (kolom 2), mogelijk (incidenteel) voorkomende beschermde, niet vrijgestelde soorten in het plangebied (kolom 3) en verwachte voorkomen van essentieel leefgebied van beschermde, niet vrijgestelde soorten binnen het plangebied met verwachte beschermde functie (kolom 4). Indien de potentieel aanwezige beschermde functie wordt genoemd in kolom 4 valt deze automatisch onder essentieel leefgebied voor de mogelijk aanwezige soorten.*

Beschermde, niet vrijgestelde soorten	Aangetroffen nabij het plangebied (literatuur en veldbezoek)	Mogelijk aanwezig in plangebied	Mogelijk beschermde functie aanwezig binnen het plangebied
<b>Planten</b>	NDFF	nee	nee
<b>Vissen</b>	nee	nee	nee
<b>Amfibieën</b>	NDFF	nee	nee
<b>Broedvogels met niet-jaarrond beschermde nesten</b>	veldbezoek, NDFF	ja	niet-jaarrond beschermde nesten
<b>Broedvogels met jaarrond beschermde nesten</b>	Veldbezoek, NDFF	ja	essentieel leefgebied (Huisbus)
<b>Grondgebonden zoogdieren</b>	NDFF	nee	nee
<b>Vleermuizen</b>	NDFF	ja	nee
<b>Overige beschermde fauna</b>	NDFF	nee	nee



## 4

**Effectbeoordeling en maatregelen**

Door het plan kunnen verschillende negatieve effecten optreden in het plangebied. Deze mogelijke effecten zijn onder te verdelen in tijdelijke effecten tijdens de aanleg en effecten als gevolg van de aanwezigheid van de nieuwe situatie.

De te verwachten soortgroepen met beschermde, niet vrijgestelde soorten worden in dit hoofdstuk besproken. Ze zijn samengevat in de derde kolom van Tabel 1. De aanwezigheid van deze soortgroepen kan van invloed zijn op de verdere procedure. De (negatieve) effecten die kunnen optreden bij de werkzaamheden worden onderzocht. Voorts zal worden aangegeven welke maatregelen kunnen worden genomen om effecten te voorkomen of te minimaliseren.

Voor andere soortgroepen met niet beschermde of vrijgestelde soorten geldt altijd de zorgplicht (zie Bijlage 1.1.1).

**4.1 Vogels**

Vogelnesten kunnen worden vernield bij ecologisch gevoelige werkzaamheden zoals het kappen en rooien van bomen en struiken, sloop van bebouwing, diverse graafwerkzaamheden of het verwijderen van de vegetatieve toplaag.

**Soorten met niet-jaarrond beschermde nesten**

Men dient activiteiten waarbij nesten verstoord of vernield kunnen worden buiten het broedseizoen plaats te doen vinden, dus niet van grofweg 15 maart tot 15 juli. Deze periode is afhankelijk van bijvoorbeeld het weer en de aanwezige soorten. Als onverhoopt buiten deze periode broedende vogels aanwezig zijn, dienen werkzaamheden plaatselijk te worden uitgesteld. Voor vogelsoorten met jaarrond beschermde nesten wordt de periode van februari t/m augustus gezien als de gevoelige periode.

Wanneer in het broedseizoen gewerkt gaat worden is het mogelijk voorafgaand aan het broedseizoen of voorafgaand aan de vestiging van broedvogels het plangebied ongeschikt te maken als (nog) geen nesten aanwezig zijn. Hierbij mogen geen mogelijke nestplaatsen van jaarrond beschermde vogels ongeschikt of ontoegankelijk worden gemaakt.

**Soorten met jaarrond beschermde nesten**

Bij het kappen en rooien van het groen in het plangebied kan essentieel leefgebied van de Huismus beschadigd of vernield worden. Het leefgebied van deze soort is jaarrond beschermd. Het is derhalve noodzakelijk om vervolgonderzoek uit te voeren naar de aanwezigheid van deze soort. Hierbij dient ook de naaste omgeving van het plangebied betrokken te worden.

Als uit het vervolgonderzoek blijkt dat vogelsoorten met jaarrond beschermde nesten aanwezig zijn dient vervangend leefgebied te worden aangeboden. Er dient een ontheffing te worden aangevraagd waarbij in een, op te stellen 'Activiteitenplan', deze maatregelen worden uitgewerkt.

Voor het mogelijk incidentele gebruik van het plangebied door overige vogelsoorten met jaarrond beschermde nesten uit de omgeving van het plangebied (Sperwer), wordt geen negatief effect verwacht van de ingreep omdat het plangebied slechts een klein deel uitmaakt van een veel groter foerageergebied en in de naaste omgeving veel vergelijkbaar of beter biotoop aanwezig is. Het plangebied biedt geen essentieel leefgebied voor deze soorten en ze kunnen gemakkelijk uitwijken.

## 4.2 Vleermuizen

### **Foerageergebied**

Voor de mogelijk aanwezige foeragerende vleermuizen in het plangebied wordt geen negatief effect verwacht van de werkzaamheden omdat het plangebied slechts een klein deel uitmaakt van een veel groter foerageergebied en in de naaste omgeving veel vergelijkbaar of beter biotoop aanwezig is. De vleermuizen kunnen derhalve gemakkelijk tijdelijk uitwijken.

### 4.3 Conclusie effectbeoordeling

Negatieve effecten van de plannen op beschermde soort zijn niet uit te sluiten. Het gaat om Huismus.

Er is vervolgonderzoek noodzakelijk naar deze beschermde soorten. In Tabel 2 staan de perioden aangegeven wanneer dit onderzoek moet worden uitgevoerd. Tevens wordt het aantal bezoeken vermeld.

**Tabel 2.**  
*Periode voor uit te voeren vervolgonderzoek naar beschermde soorten of soortgroepen die zijn aangetroffen of worden verwacht in het plangebied.  
\*=Te combineren met andere bezoeken.*

Soort/Soortgroep	onderzoeksperiode	Aantal bezoeken
Huisemus	half maart – half juni	2-3

## 5 Gebiedsbescherming en overige natuurwetgeving

In hoofdstuk 3 en 4 is beschreven welke beschermde soorten kunnen voorkomen en welke effecten de werkzaamheden kunnen hebben. De Wet natuurbescherming kent naast soortbescherming ook gebiedsbeschermende wet- en regelgeving, in het bijzonder die van de Natura 2000-gebieden en betreffende behoud van grootschalige houtopstanden (Zie Bijlage 1.3).

Naast bepalingen uit de Wnb kunnen gebieden ook beschermd zijn onder de Wet op de ruimtelijke ordening (Wro) als onderdeel van het 'Natuurnetwerk Nederland' (voorheen Ecologische hoofdstructuur, EHS) of als Provinciaal aangewezen 'Bijzonder Provinciaal Landschap', 'Weidevogelleefgebied' of 'Belangrijk weidevogelgebied'.

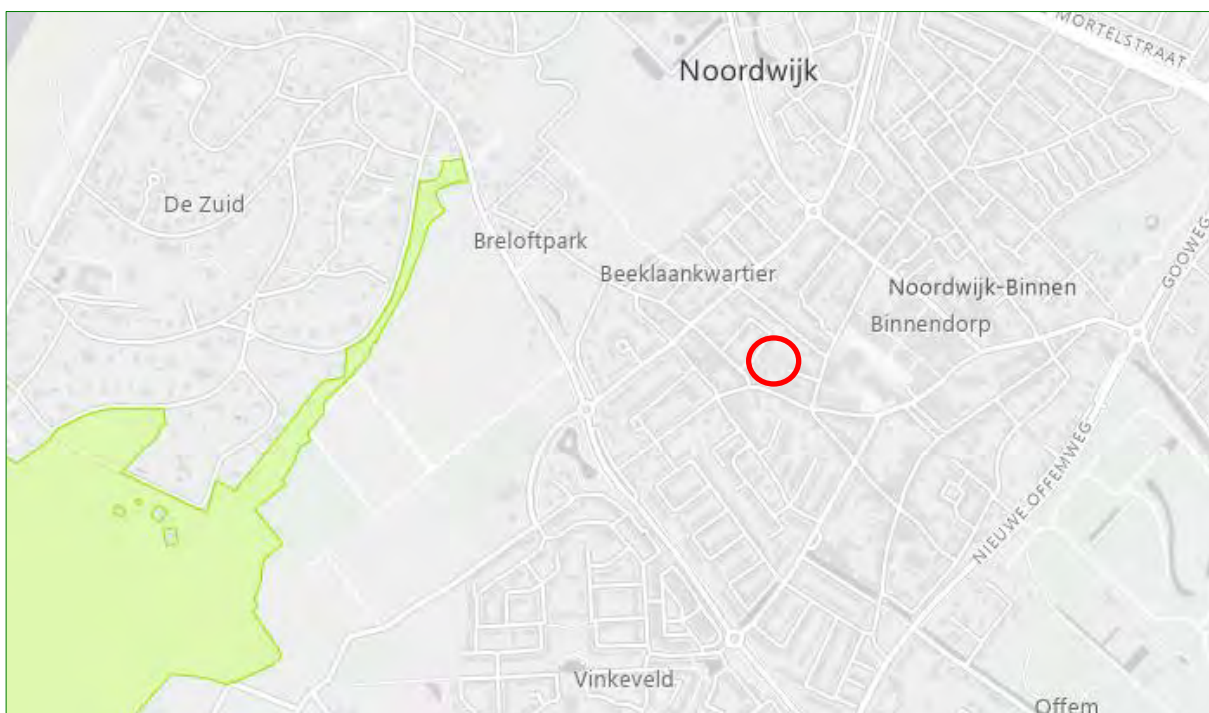
Hieronder wordt aangegeven welke gebiedsbeschermende wetgeving van toepassing is op het plangebied.

### 5.1 Natura 2000

Het plangebied ligt op circa 650 meter afstand van het meest nabijgelegen Natura 2000-gebied, 'Coepelduynen' (zie Figuur 2). Gezien de grote afstand, afscherming door stedelijk gebied en de aard van de uit te voeren werkzaamheden, worden op voorhand geen directe negatieve gevolgen verwacht van de plannen zoals licht,

**Figuur 2.**

*Ligging van het plangebied (rode cirkel) ten opzichte van Natura 2000-gebied.*



geluid of optische verstoring. Er hoeft hiernaar geen nadere toetsing uitgevoerd te worden.

Het geplande project leidt tot verhoogde emissie van stikstof. Aanbevolen wordt een analyse uit te voeren van de hierdoor veroorzaakte extra depositie van stikstof op gevoelige habitattypen in nabijgelegen Natura 2000-gebieden. Als deze depositie boven 0,00 mol/ha/jaar komt bestaat een vergunningsplicht.

## 5.2 Natuurnetwerk Nederland (NNN)

Het plangebied ligt niet binnen de begrenzing van het NNN, inclusief de zogenaamde verbindingzones die verschillende NNN-gebieden kunnen verbinden (zie Figuur 3). Er kunnen geen negatieve effecten door de plannen op het NNN-gebied optreden. De plannen hoeven verder niet getoetst te worden aan beschermde waarden binnen dit netwerk.

## 5.3 Weidevogelgebieden

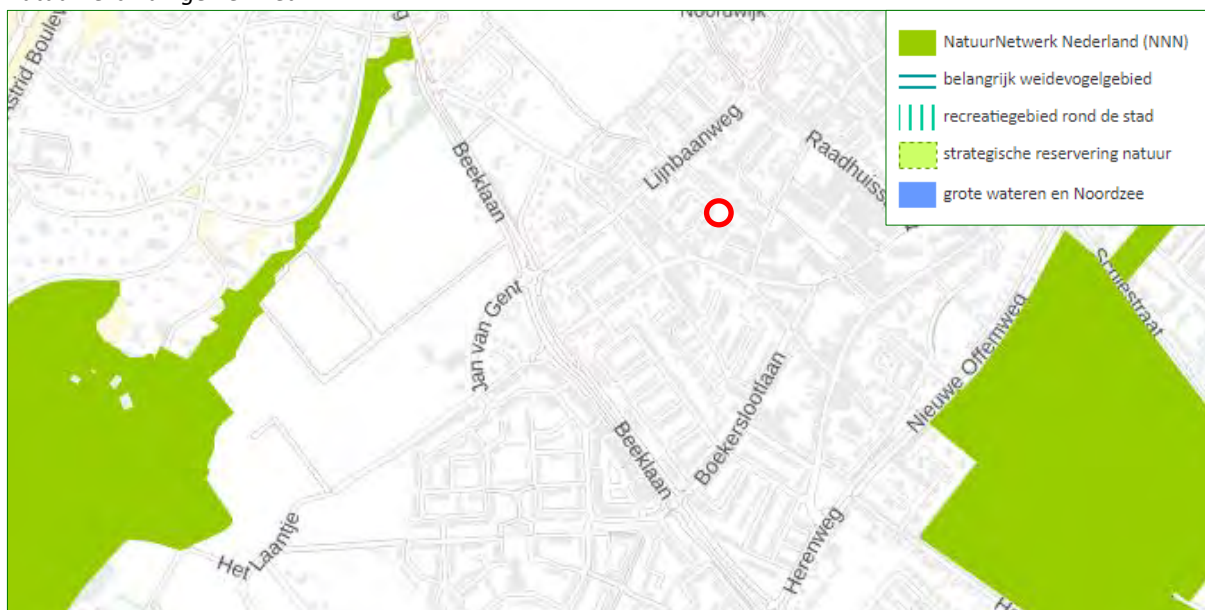
Het gebied is niet begrensd als een bijzonder te beschermen weidevogelleefgebied of belangrijk weidevogelgebied (zie Figuur 3). Er is geen negatief effect mogelijk op Weidevogelleefgebieden, een nadere toetsing is niet nodig.

## 5.4 Houtopstanden

Er worden geen buiten de (volgens de Wnb bepaalde) bebouwde kom gelegen beplantingen gekapt, groter dan 1000 m<sup>2</sup>. Daarnaast voorziet het plan niet in het kappen van meer dan 20 bomen in een rijbeplanting. Op grond hiervan wordt het plangebied niet beschermd

**Figuur 3.**

*Ligging van het plangebied (rode cirkel) ten opzichte van beschermde Weidevogelleefgebieden, natuurverbindingen en het NNN.*



als bijzondere houtopstand. Er is voor de kap van de bomen mogelijk wel een gemeentelijke kapvergunning noodzakelijk.

## 5.5 Overige relevante wetgeving

Er is geen overige natuurwetgeving bekend die van invloed kan zijn op de plannen.

## 5.6 Conclusie gebiedsbeschermende en overige natuurwetgeving

Gezien de aard van de plannen, de reikwijdte daarvan en de locatie van het plangebied ten opzichte van beschermde gebieden is, buiten eventuele indirecte gevolgen door toegenomen stikstofemissie, op voorhand uit te sluiten dat beschermde gebieden onder de Wnb of andere (provinciaal) beschermde of aangewezen gebieden, direct beïnvloed worden door de plannen.

Het geplande project leidt tot verhoogde emissie van stikstof. Aanbevolen wordt een analyse uit te voeren van de hierdoor veroorzaakte extra depositie van stikstof op gevoelige habitattypen in nabijgelegen Natura 2000-gebieden. Als deze depositie boven 0,00 mol/ha/jaar komt bestaat een vergunningsplicht.



## 6 Conclusies

### 6.1 Beschermde soorten Wnb

- ♣ Het onderzoeksgebied is in potentie geschikt voor beschermde soorten amfibieën, vogels, grondgebonden zoogdieren en vleermuizen.
- ♣ Gezien de uitgevoerde toetsing, kunnen van de amfibieën en grondgebonden zoogdieren alleen 'vrijgestelde' soorten verblijvend aanwezig zijn. Voor deze aangetroffen of verwachte 'vrijgestelde' soorten hoeft geen ontheffing te worden aangevraagd als werkzaamheden worden verricht in het kader van ruimtelijke ontwikkeling en inrichting, zoals het besproken plan.
- ♣ In het plangebied kunnen broedvogels met niet-jaarrond beschermde nesten voorkomen. Voor de verwachte aanwezige broedvogels dienen werkzaamheden waarbij nesten vernield of verstoord kunnen worden, buiten het broedseizoen plaats te vinden. Een ontheffing is voor broedvogels dan niet nodig. Het broedseizoen loopt grofweg van half maart tot half juli.
- ♣ In het plangebied kan essentieel leefgebied van Huismus aanwezig zijn. Omdat negatieve effecten door de werkzaamheden niet uit te sluiten zijn, is onderzoek naar essentieel leefgebied van deze vogelsoort noodzakelijk (zie voor de onderzoeksperiode Tabel 2). Worden tijdens vervolgonderzoek volgens geldende richtlijnen dergelijke verblijfplaatsen gevonden, dan dient een ontheffingsaanvraag te worden ingediend, waarin passende mitigerende en compenserende maatregelen worden beschreven.
- ♣ Voor het mogelijk incidentele terreingebruik van het plangebied door overige vogels met jaarrond beschermde nesten (Sperwer), wordt geen negatief effect verwacht van de ingreep omdat het plangebied slechts een klein deel uitmaakt van een veel groter leefgebied en in de naaste omgeving veel vergelijkbaar of beter biotoop aanwezig is. Het plangebied biedt geen essentieel leefgebied voor deze soorten en ze kunnen gemakkelijk uitwijken.
- ♣ Voor de mogelijk aanwezige foeragerende vleermuizen in het plangebied wordt geen negatief effect verwacht van de ingreep omdat het plangebied slechts een klein deel uitmaakt van een veel groter foerageergebied en in de naaste omgeving veel vergelijkbaar of beter biotoop aanwezig is. De vleermuizen kunnen derhalve gemakkelijk uitwijken.

## 6.2 Gebiedsbescherming en overige natuurwetgeving

- ♣ Gezien de aard van de plannen, de reikwijdte daarvan en de locatie van het plangebied ten opzichte van beschermde gebieden is, buiten eventuele indirecte gevolgen door toegenomen stikstofemissie, op voorhand uit te sluiten dat beschermde gebieden onder de Wnb of andere (provinciaal) beschermde of aangewezen gebieden, direct beïnvloed worden door de plannen.
- ♣ Het geplande project leidt tot verhoogde emissie van stikstof. Aanbevolen wordt een analyse uit te voeren van de hierdoor veroorzaakte extra depositie van stikstof op gevoelige habitattypen in nabijgelegen Natura 2000-gebieden. Als deze depositie boven 0,00 mol/ha/jaar komt bestaat een vergunningsplicht.

## 6.3 Zorgplicht

Voor alle in het wild levende soorten en hun leefomgeving geldt de zorgplicht (zie Bijlage 1.1.1). Teneinde de zorgplicht na te leven kan men voorafgaand aan de werkzaamheden de volgende praktische richtlijnen hanteren:

- ♣ Alle aanwezige bebouwing, vegetatie of bodemmateriaal kan gefaseerd verwijderd worden. Dit geeft bodembewonende dieren de kans om het plangebied te ontvluchten en een alternatief leefgebied te benutten in de (directe) omgeving.
- ♣ Ontzie groenvoorzieningen zoveel mogelijk tijdens de werkzaamheden en het (tijdelijk) opslaan van machines en materialen. Gebruik zo klein mogelijke werkbreedtes en probeer dezelfde bouwwegen voor zowel aanvoer als afvoer te gebruiken.
- ♣ Bij ecologisch gevoelige werkzaamheden kan richting te behouden leefgebied van fauna gewerkt worden zodat dieren niet ingesloten raken en een grotere kans hebben het werkgebied te ontvluchten.
- ♣ Het verwijderen van groen kan zoveel mogelijk beperkt worden of na de werkzaamheden kan nieuw groen aangeplant worden op dezelfde locaties als waar groen verwijderd wordt. Houd bij werkzaamheden rondom groenvoorzieningen een zo smal mogelijke werkbreedte aan.
- ♣ Bij ecologisch gevoelige werkzaamheden kan zoveel mogelijk van bestaande paden gebruik gemaakt worden of kunnen nieuw gecreëerde paden herhaaldelijk gebruikt worden om insporing en potentiële verstoring van dieren en planten te beperken.
- ♣ Bij de werkzaamheden moet voorkomen worden dat 's nachts met sterke bouwverlichting wordt gewerkt.

## 6.4 Aanbevelingen ter bevordering van natuur

→ <https://www.checklistgroenbouwen.nl/>

Met behulp van enkele eenvoudige maatregelen kan de natuur in het plangebied versterkt worden en krijgen planten en dieren ook in nieuwe ontwikkelingslocaties de ruimte. Er zijn veel goede websites beschikbaar met tips en informatie over groen bouwen en het natuurlijk inrichten van tuinen.

Als aanvulling worden voor dit plan de volgende aanbevelingen gedaan:

- ♣ Het plaatsen van speciale kasten aan bomen/in muren en het geschikt maken of openhouden van spouwmuren ten behoeve van vleermuizen.
- ♣ Het plaatsen van voorzieningen voor Huismussen, Spreeuwen en Gierzwaluwen door middel van speciale dakpannen, vogelvides of inmetzelstenen.
- ♣ Het plaatsen van zogenaamde 'insectenhôtels' aan de muren van de bebouwing, in tuinen of in bestaande of aan te planten groenstructuren.
- ♣ Beplanten en aanleggen van groenstructuren met inheemse soorten zoals Eenstijlige meidoorn, Wilde liguster, Gewone vlier, Sleedoorn of Klimop die vogels en insecten als vlinders, wilde bijen en zweefvliegen kunnen aantrekken. Beplanting kan het beste aaneengesloten worden aangelegd omdat daarmee routes ontstaan voor soorten als Egel, (spits)muizen en vleermuizen.

## 7

**Aanbevolen en geraadpleegde literatuur**

- BIJLSMA, ROB.G., 1993 *Ecologische atlas van de Nederlandse Roofvogels*. Schuyt & Co., Haarlem.
- BOS, F., M. BOSVELD, D. GROENENDIJK, C. VAN SWAAY, I. WYNHOFF, DE VLINDERSTICHTING, 2006. *De dagvlinders van Nederland, verspreiding en bescherming (Lepidoptera: Hesperioidea, Papilionoidea a. – Nederlandse Fauna 7*. Nationaal Natuurhistorisch Museum Naturalis & European Invertebrate Survey – Nederland, Leiden. KNNV Uitgeverij, Utrecht.
- BROEKHUIZEN, S., K. SPOELSTRA, J.B.M. THISSEN, K.J. KANTERS & J.C. BUYS (RED.), 2016. *Atlas van de Nederlandse zoogdieren. – Natuur van Nederland 12*. Naturalis Biodiversity Center & EIS Kenniscentrum Insecten en andere ongewervelden, Leiden.
- CREEMERS, R.C.M., & J.C.W. VAN DELFT (RAVON, RED), 2009. *De amfibieën en reptielen van Nederland. – Nederlandse Fauna 9*. Nationaal Natuurhistorisch Museum Naturalis & European Invertebrate Survey – Nederland, Leiden. KNNV Uitgeverij, Utrecht.
- DIETZ, C., O VON HELVERSEN & D. NILL, 2011. *Vleermuizen. Alle soorten van Europa en Noord-West Afrika*. Tirion Natuur.
- FIELL, C & P., 2018. *Bat roosts in trees: a guide to identification and assessment for tree-care and ecology professionals*. Pelagic Publishing, 20-22 Wenlock Road, London.
- FLORON, 2011. *Nieuwe Atlas van de Nederlandse Flora*. KNNV Uitgeverij, Zeist.
- GITTENBERGER, E. & A.W. JANSSEN (RED.), 2004. *De Nederlandse zoetwatermollusken. Recente en fossiele weekdieren uit zoet en brak water. – Nederlandse Fauna 2*. Nationaal Natuurhistorisch Museum Naturalis & European Invertebrate Survey – Nederland, Leiden. KNNV Uitgeverij, Utrecht.
- KRANENBARG, J., J.E. HERDER, W.A.M. VAN EMMERIK & M. GROEN (RED), 2022. *Visatlas van Nederland*. Stichting RAVON, Sportvisserij Nederland & Noordboek, Gorredijk.
- LIMPENS, H., K. MOSTERT & W. BONGERS (RED.), 1997. *Atlas van de Nederlandse vleermuizen: onderzoek naar verspreiding en ecologie*. KNNV Uitgeverij, Utrecht.
- MERTENS, F., 2018. *Quick scan beschermde planten- en diersoorten Albertus van Velsenstraat Noordwijk*. rapportnr. 2018.2991. Adviesbureau Mertens B.V. te Bennekom.
- NEDERLANDSE VERENIGING VOOR LIBELLENSTUDIE, 2002. *De Nederlandse Libellen (Odonata) – Nederlandse Fauna 4*. Nationaal Natuurhistorisch Museum Naturalis & European Invertebrate Survey – Nederland, Leiden. KNNV Uitgeverij, Utrecht.



- NETWERK GROENE BUREAUS, 2017. *Soortinventarisatieprotocollen in het kader van de Wet natuurbescherming*. Netwerk Groene Bureaus, Odijk.
- SOVON VOGELONDERZOEK NEDERLAND, 2018. *Vogelatlas van Nederland. Broedvogels, wintervogels en 40 jaar verandering*. Kosmos Uitgevers, Utrecht/Antwerpen.
- TWISK, P., A. VAN DIEPENBEEK & J.P. BEKKER, 2009. *Veldgids Europese zoogdieren*. KNNV Uitgeverij, Zeist.
- UCHELEN, E. VAN, 2021. *Bunzing, Hermelijn en Wezel – Kleine Roofdieren*. KNNV Uitgeverij, Zeist.
- VLEERMUISVAKBERAAD (NETWERK GROENE BUREAUS, ZOOGDIERVERENIGING VZZ EN GEGEVENS AUTORITEIT NATUUR). *Vleermuisprotocol 2021*, januari 2021.

## 8 Bijlagen

### Bijlage 1 Huidige natuurwetgeving



## **Bijlage 1 Huidige natuurwetgeving**

### **Bijlage 1.1 Wet natuurbescherming (Wnb)**

De Wet natuurbescherming (Wnb) is het nationale wettelijke kader waarin de Flora- en faunawet, de Natuurbeschermingswet 1998 en de Boswet zijn samengevoegd.

In de Wnb is zowel de soortbescherming van wilde flora en fauna geregeld als de gebiedsbescherming die veelal voortkomt uit bepalingen van de Europese Habitatrichtlijn (HRL) en Vogelrichtlijn (VRL).

De provincies zijn, op enkele uitzonderingen na, het bevoegd gezag van de wet. De provincies organiseren de ontheffingsverlening en handhaving.

#### **Bijlage 1.1.1 Zorgplicht**

Een belangrijke bepaling van de Wnb is de zorgplicht die stelt dat “een ieder die weet of redelijkerwijs kan vermoeden dat door zijn handelen of nalaten nadelige gevolgen voor een Natura 2000-gebied, een bijzonder nationaal natuurgebied of voor in het wild levende dieren en planten kunnen worden veroorzaakt, verplicht is dergelijk handelen achterwege te laten voor zover zulks in redelijkheid kan worden gevergd, dan wel alle maatregelen te nemen die redelijkerwijs van hem kunnen worden gevergd teneinde die gevolgen te voorkomen of, voor zover die gevolgen niet kunnen worden voorkomen, deze zoveel mogelijk te beperken of ongedaan te maken.”

### **Bijlage 1.2 Soortbescherming**

#### **Bijlage 1.2.1 Categorieën**

Onder de Wnb wordt een aantal soorten planten en dieren beschermd. Er zijn vier categorieën met beschermde soorten. Twee categorieën bevatten de soorten die respectievelijk zijn beschermd onder de HRL en soorten genoemd in de VRL.

Naast deze Europees beschermde soorten heeft de wetgever nog een extra categorie soorten toegevoegd, de ‘andere soorten’.

Per provincie is conform artikel 3.11 nog een vierde categorie opgesteld, die van de ‘vrijgestelde soorten’. Alleen soorten uit de derde categorie kunnen worden vrijgesteld. Voor deze soorten geldt een vrijstelling van ontheffingsplicht bij het overtreden van de verbodsbepalingen (zie Bijlage 1.2.2) bij ruimtelijke ontwikkeling en inrichting en bestendig beheer. De lijst van vrijgestelde soorten kan per provincie variëren en is te vinden in Tabel 3.

Daarnaast zijn Bosmuis, Veldmuis en Huisspitsmuis in of op gebouwen of daarbij behorende erven in alle gevallen vrijgesteld van de genoemde verboden in artikel 3.10.

**Tabel 3.**

Vrijgestelde soorten per provincie.

Rood=niet vrijgesteld.

	DR	FL	FR	GL	GR	L	NB	NH	OV	UT	ZH	ZL
<b>Zoogdieren</b>												
Aardmuis	+	+	+	+	+	+	+	+	+	+	+	+
Bosmuis*	+	+	+	+	+	+	+	+	+	+	+	+
Bunzing	+		+		+	+				+	+	
Dwergmuis	+	+	+	+	+	+	+	+	+	+	+	+
Dwergspitsmuis	+	+	+	+	+	+	+	+	+	+	+	+
Eekhoorn						+ <sup>1</sup>						
Egel	+	+	+	+	+	+	+	+		+	+	+
Gewone bosspitsmuis	+	+	+	+	+	+	+	+	+	+	+	+
Haas	+	+	+	+	+	+	+	+	+	+	+	
Hermelijn	+		+		+	+				+	+	
Huisspitsmuis*	+	+	+	+	+	+	+	+	+	+	+	+
Konijn	+	+	+	+	+	+	+	+	+	+	+	
Ondergrondse woelmuis	+	+	+	+	+	+	+	+	+	+	+	
Ree	+	+	+	+	+	+	+	+	+	+	+	+
Rosse woelmuis	+	+	+	+	+	+	+	+	+	+	+	+
Steenmarter						+ <sup>2</sup>						
Tweekleurige bosspitsmuis	+	+	+	+	+	+	+	+	+	+	+	+
Veldmuis	+	+	+	+	+	+	+	+	+	+	+	+
Vos	+	+	+	+	+	+	+	+	+	+	+	+
Wezel	+		+		+	+				+	+	
Wild zwijn							+					
Woelrat	+	+	+	+	+	+	+	+	+	+	+	+
<b>Amfibieën en reptielen</b>												
Bruine Kikker	+	+	+	+	+	+	+	+	+	+	+	+
Gewone pad	+	+	+	+	+	+	+	+	+	+	+	+
Hazelworm						+ <sup>3</sup>						
Kleine watersalamander	+	+	+	+	+	+	+	+	+	+	+	+
Levendbarende hagedis						+ <sup>4</sup>						
Meerkikker	+	+	+	+	+	+	+	+	+	+	+	+
Bastaardkikker	+	+	+	+	+	+	+	+	+	+	+	+

\*: algemene vrijstelling wanneer soorten zich in/op gebouwen en bijhorende erven bevinden

+<sup>1</sup>:geldt in de periode maart-april en juli t/m november

+<sup>2</sup>:geldt in de periode 15 augustus t/m februari

+<sup>3</sup>:geldt in de periode juli t/m september

+<sup>4</sup>:geldt in de periode 15 augustus t/m 15 oktober



### **Bijlage 1.2.2 Verbodsbepalingen**

De Wnb bepaalt conform artikel 3.1, 3.5 & 3.10 dat de volgende zaken verboden zijn:

1. Het is verboden opzettelijk van nature in Nederland in het wild levende dieren voorkomend in de Habitatrictlijn, vogels genoemd in de Vogelrichtlijn en aangewezen 'andere soorten' opzettelijk te doden of te vangen<sup>1</sup>
2. Het is verboden dieren voorkomend in de Habitatrictlijn opzettelijk te verstoren.
3. Het is verboden opzettelijk nesten, rustplaatsen en eieren van hierboven genoemde soorten te vernielen of te beschadigen of nesten of eieren van vogels weg te nemen.
4. Het is verboden vogels als bedoeld in het eerste punt opzettelijk te verstoren als deze verstoring van wezenlijke invloed is op de staat van instandhouding van de desbetreffende vogelsoort.
5. Het is verboden planten van soorten genoemd in de Habitatrictlijn (bijlage IV, Bijlage 1 Verdrag van Bern) of als 'andere soorten' (Bijlage B bij de wet) in hun natuurlijke verspreidingsgebied opzettelijk te plukken en te verzamelen, af te snijden, te ontwortelen of te vernielen.

### **Bijlage 1.2.3 Ontheffingsmogelijkheid**

Ruimtelijke ontwikkeling en (her)inrichting zoals het slopen, renoveren of bouwen van woningen, het dempen van wateren of het aanleggen bedrijventerreinen, kan beschadiging of vernieling tot gevolg hebben van de voortplantings- en rustplaatsen van de in het gebied voorkomende (beschermde) soorten. Dit hangt af van de fysieke uitvoering daarvan en de periode waarin het project plaatsvindt. In bepaalde gevallen moet dan ontheffing voor de Wnb verkregen worden.

Als er beschermde soorten (zie Bijlage 1.2.1) voorkomen die niet zijn vrijgesteld én verbodsbepalingen (zie Bijlage 1.2.2) worden overtreden, dan is ontheffing vereist of moet, indien mogelijk, conform art. 3.31 gewerkt worden met een door het Ministerie van LNV goedgekeurde gedragscode.

De vraag of de ontheffing kan worden verleend zal worden beoordeeld door het bevoegde gezag (veelal de provincie waarin het plangebied is gelegen). Belangrijk daarbij is de vraag in hoeverre schade optreedt, of de gunstige staat van instandhouding van de

<sup>1</sup>Het betreft soorten als bedoeld in artikel 1 van de Vogelrichtlijn, soorten genoemd in bijlage IV bij de Habitatrictlijn, bijlage II bij het Verdrag van Bern of bijlage I bij het Verdrag van Bonn in hun natuurlijke verspreidingsgebied. Alsmede andere soorten, genoemd in bijlage, onderdeel A, bij de wet.

betrokken soort(en) in gevaar komt en of er bevredigende alternatieven voorhanden zijn voor de ingreep of de locatie daarvan.

#### **Bijlage 1.2.4 Wettelijk belang**

Per categorie is het bij het al dan niet verkrijgen van een ontheffing belangrijk wat het belang is van het uit te voeren plan en de te verkrijgen ontheffing. Als schade niet te voorkomen is, dient één van de onderstaande wettelijke belangen van toepassing te zijn:

##### **Soorten van de Vogelrichtlijn**

Ontheffing is nodig:

- ♣ in het belang van de volksgezondheid of openbare veiligheid.
- ♣ in het belang van de veiligheid van het luchtverkeer.
- ♣ ter bescherming van flora en fauna.

##### **Soorten van de Habitatrichtlijn**

Ontheffing is nodig:

- ♣ ter bescherming van flora en fauna.
- ♣ in het belang van de volksgezondheid, openbare veiligheid of andere dwingende redenen van groot openbaar belang met inbegrip van redenen van sociale of economische aard en met inbegrip van voor het milieu wezenlijk gunstige effecten.

##### **Andere soorten**

Ontheffing is nodig:

- ♣ ter bescherming van flora en fauna.
- ♣ in het belang van de volksgezondheid, openbare veiligheid of andere dwingende redenen van groot openbaar belang met inbegrip van redenen van sociale of economische aard en met inbegrip van voor het milieu wezenlijk gunstige effecten.
- ♣ in het kader van ruimtelijke ontwikkeling of inrichting van gebieden en het toekomstig gebruik daarvan.
- ♣ ter voorkoming van schade of overlast, met inbegrip van schade aan sportvelden, schietterreinen, industrieterreinen, kazernes, of begraafplaatsen.

#### **Bijlage 1.2.5 Broedvogels**

Voor broedvogels wordt in principe geen ontheffing verleend. Als men versturende activiteiten buiten het broedseizoen laat plaatsvinden worden de vogels geacht te kunnen uitwijken, treedt geen schade op en is geen ontheffing noodzakelijk.

Er is een uitzondering, vogelnesten die buiten het broedseizoen in gebruik zijn vallen onder de definitie van 'vaste rust- of verblijfplaatsen' en zijn daarom jaarrond beschermd. Er zijn vier verschillende categorieën 'broedvogels met jaarrond beschermden nesten', categorie 1 t/m 4, zie kader volgende pagina.

Kader: Vogelsoorten met jaarrond beschermde nesten en bijbehorende categorie.

\*Geldt alleen in provincie Limburg en Overijssel Categorieën waarbinnen de soorten in deze provincies vallen zijn aangegeven voor Limburg, Overijssel.

\*\*Geldt alleen in provincie Limburg.

\*\*\*Geldt alleen in provincie Overijssel

Soort	Categorie	Toelichting codes
Bijeneter**	4	Vogelsoorten waarvan de nesten in principe jaarrond zijn beschermd met beschermingscategorie:
Blauwe reiger**	4	
Boerenzwaluw*	2,3	
Boomvalk	4	
Bosuil*	2, 3	1 = soorten die ook buiten het broedseizoen het nest gebruiken als vaste rust- of verblijfplaats;
Buizerd	4	
Draaihals**	4	
Gierzwaluw	2	2 = koloniebroeders die elk broedseizoen op dezelfde plaats broeden en die daarin zeer honkvast zijn of afhankelijk van bebouwing of biotoop;
Grauwe klauwier**	4	
Grote gele kwikstaart	3	
Grutto**	4	3 = soorten die elk jaar op dezelfde plaats broeden en die daarin zeer honkvast zijn of afhankelijk van bebouwing;
Havik	4	
Huismus	2	
Huiszwaluw*	2	4 = soorten die niet of nauwelijks zelf in staat zijn een nest te maken.
IJsvogel**	4	
Kerkuil	3	
Kramsvogel**	4	
Kwartelkoning**	4	
Oehoe	3	
Ooievaar	3	
Paapje**	4	
Raaf*	3, 4	
Ransuil	4	
Ringmus**	4	
Roek	2	
Roerdomp**	4	
Rode Wouw**	3	
Slechtvalk	3	
Sperwer	4	
Spotvogel**	4	
Steenuil	1	
Torenvalk*	3, 4	
Visdief**	4	
Wespendief	4	
Wulp**	4	
Zeearend***	4	
Zomertortel**	4	
Zwarte specht*	4, 3	
Zwarte wouw	4	

De lijst met vogelsoorten waarvan de nesten gedurende het hele jaar zijn beschermd is in 2009 aangepast (zie kader). In de provincie Overijssel is de lijst in 2019 opnieuw aangepast (zie kader). In de provincie Limburg is de lijst in 2020 opnieuw aangepast (zie kader). In de provincie Limburg gelden nog enkele wijzigingen op de standaard, de volgende soorten vallen in deze provincie andere categorieën: Kerkuil (cat. 1), Oehoe (cat. 1), Roek (cat. 1), Grote gele kwikstaart (cat. 2), Ooievaar (cat. 2), Slechtvalk (cat. 2), Wespendief (cat. 3), Zwarte wouw (cat. 3), Zomertortel (cat. 4). **Let wel!** Bij de bescherming van een jaarrond beschermd nest of verblijf kan het zijn dat zowel de verblijfplaats als de (directe) omgeving die nodig is voor het succesvol functioneren daarvan moet worden betrokken.



Kader: Vogelsoorten met jaarrond beschermde nesten in categorie 5.

\*Andere beschermingsstatus in provincies Limburg en/of Overijssel.

\*\*Geldt alleen in provincies Limburg en/of Overijssel

De Grutto en Ringmus behoren bij categorie 5 in Overijssel, maar horen bij categorie 4 in Limburg.

zie ook kader op voorgaande pagina.

Blauwe reiger*	Koolmees
Boerenwaluw*	Kortsnavelboomkruiper
Bonte vliegenvanger	Middelste bonte specht**
Boomklever	Oeverwaluw
Boomkruiper	Pimpelmees
Bosuil*	Raaf*
Brilduiker	Ringmus*/**
Draaihals*	Ruigpootuil
Eidereend	Spreeuw
Ekster	Tapuit
Gekraagde roodstaart	Torenvalk*
Glanskop	Tureluur**
Grauwe vliegenvanger	Veldleeuwerik**
Groene specht	Wulp**
Grote bonte specht	Zeearend*
Grutto*/**	Zomertortel**
Hop	Zwarte kraai
Huiswaluw*	Zwarte mees
IJsvogel*	Zwarte roodstaart
Kleine bonte specht	Zwarte specht*
Kleine vliegenvanger	

Voor soorten met jaarrond beschermde nesten kan soms, meestal alleen buiten het broedseizoen, wél ontheffing worden aangevraagd. Een 'omgevingscheck' is dan vereist. Een deskundige moet in dat geval vaststellen of de desbetreffende soort zelfstandig een vervangend nest kan vinden in de omgeving, of dat met verzachtende en/of compenserende maatregelen de functionaliteit van de voortplantings- en/of vaste rustplaats gegarandeerd kan worden. Om zeker te zijn dat geplande of genomen maatregelen hiertoe voldoende zijn, moeten deze middels een ontheffingsaanvraag worden voorgelegd aan de provincie. Als de gunstig staat van instandhouding niet in gevaar komt, kan de aanvraag (positief) worden afgewezen. Het is uiteraard essentieel dat de (aan de provincie) voorgestelde maatregelen ook daadwerkelijk worden genomen.

### Categorie 5-soorten

Er is nog een categorie met 'bijzondere' vogelsoorten (Categorie 5) Deze soorten keren (zoals ook soorten met jaarrond beschermde nesten) weliswaar vaak terug naar de plaats waar zij het jaar daarvoor hebben gebroed of de directe omgeving daarvan, maar beschikken over voldoende flexibiliteit om, als de broedplaats verloren is gegaan, zich elders te vestigen. Van deze soorten zijn de verblijfplaatsen alleen dan beschermd als 'zwaarwegende feiten of ecologische omstandigheden dat rechtvaardigen'.

### Bijlage 1.2.6 Gedragscodes

Indien men in het bezit is van een door de minister van LNV goedgekeurde gedragscode, hoeft bij werkzaamheden in het kader van

natuurbeheer, van bestendig beheer of onderhoud, van bestendig gebruik en van ruimtelijke ontwikkeling of inrichting voor Vogelsoorten (artikel 3.1), Habitatrictlijnsoorten (artikel 3.5) en andere soorten (artikel 3.10) geen ontheffing te worden aangevraagd, mits aantoonbaar wordt gewerkt met deze gedragscode (artikel 3.31). De bewijslast dat correct is en wordt gehandeld volgens de gevolgde gedragscode ligt bij de initiatiefnemer.

Het is ook mogelijk te werken conform een dergelijke goedgekeurde gedragscode zonder deze zelf te hebben opgesteld. Te beïnvloeden soorten dienen dan wel in de gebruikte gedragscode te worden behandeld.

### **Bijlage 1.3 Gebiedsbescherming**

De Wnb regelt de bescherming van Natura 2000-gebieden. In de Wnb (art. 1.12) wordt ook verordend dat (provinciaal) gebieden aangewezen worden binnen het Natuurnetwerk Nederland (NNN). Tevens wordt aangegeven dat provincies mogelijkheden hebben ook andere belangrijke gebieden aan te wijzen vanwege hun landschapelijke- of natuurwaarden.

#### **Bijlage 1.3.1 Natura 2000**

Nederland en andere EU-landen hebben in overleg met de Europese Commissie speciale beschermingszones aangewezen, de zogenaamde Natura 2000-gebieden. Een overzicht van Natura 2000-gebieden is te vinden op:

<http://www.synbiosys.alterra.nl/natura2000/gebiedendatabase.aspx?subj=n2k&groep=0>

#### **Habitattoets**

Wanneer plannen bestaan uit een project en ook voor zogenaamde 'andere handelingen' in of rond een Natura 2000-gebied, neemt de initiatiefnemer contact op met het bevoegde gezag. In principe is dit Gedeputeerde Staten van de Provincie waarin een gebied (grotendeels) ligt.

Indien negatieve effecten van een project niet kunnen worden uitgesloten, dient een toetsing te worden uitgevoerd. Als uit deze toetsing (ook wel 'Habitattoets' genoemd) blijkt dat een plan (mogelijk) significante negatieve gevolgen heeft, vindt de vergunningaanvraag plaats via een 'passende beoordeling'. Daarbij moeten ook cumulatieve effecten zijn meegenomen.

Alleen als uit de passende beoordeling met zekerheid blijkt dat geen significante gevolgen zullen optreden, of als het gaat om activiteiten met een groot openbaar belang en waarvoor geen alternatieven zijn, wordt vergunning verleend.

Als uit de 'Habitattoets' blijkt dat een activiteit negatieve gevolgen kan hebben die niet significant zijn, vindt de vergunningaanvraag plaats via een verslechterings- en verstoringstoets. Bij deze toets wordt via een uitgebreide effectbeoordeling nagegaan of activiteiten een kans met zich meebrengen op verslechtering van de natuurlijke habitats of de habitats van soorten.

#### **Externe werking**

Belangrijk bij de bepalingen rond Natura 2000-gebieden is de 'externe werking'. Dit betekent dat ook projecten buiten het Natura 2000- netwerk met mogelijk negatieve gevolgen binnen het netwerk, getoetst moeten worden aan doelen van betrokken gebied of gebieden. Een bijzondere vorm van externe werking is de (extra) uitstoot van stikstof door een project die kan neerslaan binnen Natura 2000-gebieden en daar voor schade kan zorgen. Aangetoond moet worden dat geen negatieve gevolgen mogelijk kunnen zijn op Natura 2000-gebieden.

### **Bijlage 1.4 Overige gebiedsbescherming**

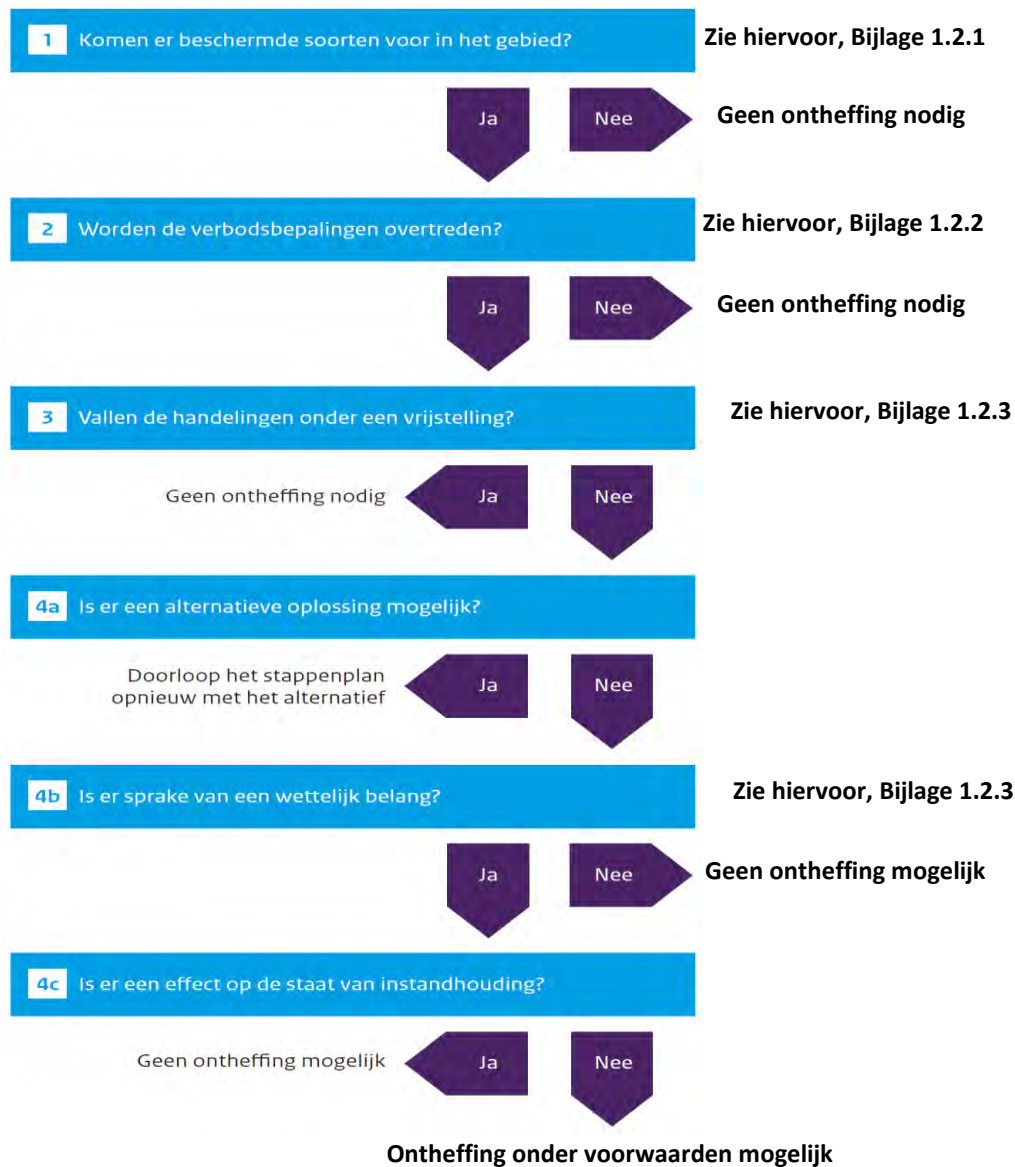
#### **Bijlage 1.4.1 Natuurnetwerk Nederland (NNN), in de wet: Ecologische Hoofdstructuur EHS**

Via de Wet Ruimtelijke Ordening wordt het Natuurnetwerk Nederland (NNN, voorheen de Ecologische Hoofdstructuur EHS) planologisch beschermd. Op grond van artikel 2.10.4 Barro geldt er een algemeen beschermingsregime voor EHS-gebieden. Dit algemene regime bestaat eruit dat er geen toestemming mag worden verleend aan activiteiten die per saldo leiden tot een significante aantasting van de zogenaamde 'wezenlijke kenmerken en waarden' of tot een significante vermindering van de oppervlakte van of samenhang tussen die gebieden. Toestemming voor dergelijke activiteiten kan wel worden gekregen indien er sprake is van een groot openbaar belang, er geen reële alternatieven zijn en de negatieve effecten gelijkwaardig worden gecompenseerd. In de provinciale verordening moet dit 'nee tenzij'-regime zo worden vastgelegd dat hieraan in alle bestemmingsplannen en/of omgevingsvergunningen voor het afwijken van bestemmingsplannen wordt voldaan.

#### **Bijlage 1.4.2 Overige natuurwetgeving**

Naast de behandelde wetgeving zijn soms andere gebied beschermende bepalingen van kracht. Dit kunnen regionale of provinciale plannen of visies zijn die gebieden of soorten (extra) beschermen. Een voorbeeld hiervan zijn de 'Bijzonder Provinciale Landschappen' van de Provincie Noord-Holland. Per plangebied zal op maat moeten worden nagegaan of dergelijke bepalingen aan de orde zijn.

**Figuur 4.**  
Stappenplan  
procedure  
ecologisch  
onderzoek en  
ontheffing



### Bijlage 1.4.3 Houtopstanden

Houtopstanden groter dan 10 are of bomenrijen bestaand uit meer dan 20 bomen, gelegen buiten de bebouwde kom, zijn beschermd. Men dient vergunning of ontheffing te verkrijgen indien dergelijke houtopstanden moeten worden gekapt of gerooid. In sommige gevallen is een herplantplicht aan de orde.

### Bijlage 1.5 Procedure

Als bij aanvang van een project niet uitgesloten is dat beschermde soorten voorkomen of negatieve effecten op beschermde gebieden kunnen optreden, is een ecologische *quickscan* nodig en dient het stroomschema uit Figuur 4 te worden gevolgd.

Als op grond van deze *quickscan* de aanwezigheid van dergelijke soorten of gevolgen niet zijn uit te sluiten én wordt gezien dat negatieve effecten kunnen optreden, is vervolgonderzoek noodzakelijk.

Tijdens het vervolgonderzoek wordt het plangebied geïnventariseerd op de mogelijk aanwezige beschermde soorten. Indien aangetroffen worden de gebruiksfuncties van deze soorten in beeld gebracht. Vervolgens wordt opnieuw onderzocht of negatieve gevolgen mogelijk zijn door uitvoering van de plannen.

### **Bijlage 1.5.1 Ontheffingsaanvraag Wnb**

Als stap 4a uit het stroomschema negatief is omdat een project of plan locatie gebonden is en er geen alternatieven zijn, is een ontheffingsaanvraag waarschijnlijk aan de orde. Een dergelijke aanvraag dient onder andere vergezeld te gaan van:

- ♣ Een activiteitenplan waarin onder meer de locatie, de werkwijze, de te verwachten schade, de te nemen maatregelen, de alternatievenstudie en het wettelijk belang gedetailleerd worden beschreven.
- ♣ Een actuele en volledige inventarisatie naar het voorkomen van beschermde dier- en plantensoorten in het plangebied (ongeveer 3-5 jaar geldig).

De aanvraag kan voorafgaand aan het aanvragen van een omgevingsvergunning plaatsvinden. De aanvraag wordt gedaan bij de provincie waarin het plangebied is gelegen.

Het is ook mogelijk 'aan te haken' bij het aanvragen van een omgevingsvergunning in het kader van de 'Wet algemene bepalingen omgevingsrecht' (WABO).

Men dient op het digitale aanvraagformulier van het omgevingsloket (OLO) dan aan te geven dat 'Handelingen worden verricht met gevolgen voor beschermde dieren en planten'. Ook hierbij dient een activiteitenplan en inventarisatie bijgevoegd te worden.

De gemeente waarbij de aanvraag is ingediend stuurt de informatie omtrent beschermde flora en fauna naar de provincie die een 'Verklaring van geen bedenkingen' (VVGB) afgeeft voor het 'natuur' onderdeel van de omgevingsvergunning.

De provincie handhaaft bepalingen uit eventuele ontheffingen en vergunningen en de eventuele werking van de Wnb bij projecten waar geen ontheffing is aangevraagd. Ook het volgen van gedragscodes wordt gehandhaafd door de provincie. Mogelijke sancties zijn geldelijke boetes, strafrechtelijke vervolging of het stilleggen van werkzaamheden





**Van der Goes en Groot**  
*ecologisch onderzoeks- en adviesbureau*

Hazenkoog 35A  
1822 BS Alkmaar

Bovendijk 35-G  
2295 RV Kwintsheul

[www.vandergoesengroot.nl](http://www.vandergoesengroot.nl)