Verkennend bodemonderzoek
Herenweg 74 te Noordwijk

17-2281-R01AvH



INVENTERRA
MILIEUADVIESBUREAU

C O L O F O N

Opdrachtgever	Buro SRO ’t Goylaan 11 3525 AA Utrecht Contactpersoon: dhr. J. van de Zand
Locatie	Herenweg 74 te Noordwijk
Type onderzoek	Verkennend bodemonderzoek NEN 5740
Rapportnummer	17-2281-R01AvH
Datum rapport	25 september 2017
Opgesteld door	Dhr. A.J. van Houwelingen Projectleider Bodem
Akkoord bevonden door	Mevr. M. Penders Projectleider Bodem

Niets uit dit document mag op enigerlei wijze worden vermenigvuldigd en/of openbaar gemaakt zonder voorafgaande, schriftelijke toestemming van de in hoofde genoemde opdrachtgever, diens gevolmachtigde of rechtsopvolgers.

Inventerra Comon Services bv
Nijverheidsweg 34
3341 LJ Hendrik-Ido-Ambacht

Tel. 078 - 682 2455
info@inventerra.nl

I N H O U D S O P G A V E

1. INLEIDING 1

2. VOORONDERZOEK NEN 5725 2

3. HYPOTHESE EN ONDERZOEKSSTRATEGIE 4

3.1 Hypothese 4
3.2 Onderzoeksstrategie 4

4. UITVOERING EN RESULTATEN ONDERZOEK 5

4.1 Uitvoering veldwerk 5
4.2 Uitvoering chemisch-analytisch onderzoek 6

5. CONCLUSIES EN AANBEVELINGEN 7

B I J L A G E N

1. Weergave onderzoekslocatie
   1.1 Kadastrale gegevens en omgevingskaart
   1.2 Situatietekening
   1.3 Foto's
2. Boorprofielen
3. Analysecertificaten
4. Toetsingskader
5. Resultaten vooronderzoek
6. Kwaliteitsaspecten van het onderzoek

1. INLEIDING

In opdracht van Buro SRO heeft Inventerra Comon Services bv (Inventerra) in augustus en september 2017 een verkennend bodemonderzoek conform de NEN 5740 verricht op de locatie aan de Herenweg 74 te Noordwijk.

De aanleiding voor het bodemonderzoek is de voorgenomen wijziging van het bestemmingsplan en aanvraag van een omgevingsvergunning met het oog op de bouw van nieuwe woningen. Het doel is het vaststellen van de huidige bodemkwaliteit en of deze bodemkwaliteit geen belemmering vormt voor het huidige en toekomstige gebruik.

Onderhavig onderzoek is uitgevoerd conform de werkwijze volgens de NEN 5725 (Strategie voor het uitvoeren van vooronderzoek bij verkennend en nader onderzoek) en de NEN 5740 (Strategie voor het uitvoeren van een verkennend bodemonderzoek).

Inventerra Comon Services bv is gecertificeerd voor de beoordelingsrichtlijn BRL SIKB 2000 'Veldwerk bij milieuhygiënisch bodem- en waterbodemonderzoek' en de daarbij horende protocollen 2001, 2002 en 2018. Inventerra is tevens gecertificeerd voor de algemene kwaliteitsnorm NEN-EN-ISO 9001:2008.

De beoordelingsrichtlijn BRL SIKB 2000 is onderdeel van een certificatiesysteem voor:

- het veldwerk bij milieuhygiënisch bodemonderzoek, dat verricht wordt bij een verkennend bodemonderzoek opgezet volgens NEN 5740, een oriënterend onderzoek, een nader onderzoek, een monitoringsonderzoek, waterbodemonderzoek volgens NVN 5720, onderzoek naar asbest in de bodem volgens NEN 5707 en andere vergelijkbare onderzoeken;
- het gehele proces van het hierboven genoemde veldwerk, inclusief alle secundaire processen, dat begint bij de acceptatie van het veldwerk en dat eindigt bij de overdracht van veldgegevens en monsters, inclusief de daarbij horende veldwerkrapportage, aan de opdrachtgever.

De beoordelingsrichtlijn BRL SIKB 2000 is niet van toepassing op:

- de processen vóór het veldwerk, zoals vraagstelling, gegevens verzamelen en onderzoeksvoorstel;
- de processen ná het veldwerk, zoals laboratoriumanalyses, interpretatie van analyse- en veldwerkresultaten en advies;
- veldwerk anders dan middels de technieken boringen, steken en graven van sleuven, inclusief alle veldwerk dat volgt op deze technieken zoals plaatsen van peilbuizen of bemonsteren van peilbuizen;
- de monsterneming in het kader van het Besluit bodemkwaliteit.

Inventerra verklaart hierbij geen organisatorische, financiële of juridische binding te hebben met de opdrachtgever en/of de onderhavige onderzoekslocatie en verklaart daarmee te voldoen aan de vereisten zoals gesteld in Kwalibo (Besluit uitvoeringskwaliteit bodembeheer).

In onderhavig rapport wordt in hoofdstuk 2 ingegaan op de resultaten van het vooronderzoek. Hoofdstuk 3 behandelt de opzet van het onderzoek. In hoofdstuk 4 worden de uitvoering en resultaten van het veldwerk beschreven en worden de resultaten van het chemisch-analytisch onderzoek getoetst aan de toetsingswaarden. In hoofdstuk 5 worden de onderzoeksresultaten geëvalueerd en worden conclusies en waar nodig aanbevelingen geformuleerd.

2. VOORONDERZOEK NEN 5725

Conform de NEN 5740 zal eerst een hypothese worden opgesteld omtrent de aan- en afwezigheid, de aard en de ruimtelijke verspreiding van eventuele bodemverontreinigingen. Ten behoeve van het opstellen van een hypothese dient een vooronderzoek te worden uitgevoerd overeenkomstig de NEN 5725.

Op basis van de verzamelde basisinformatie, de aanleiding van het onderzoek en de mate van verdachtheid van de onderzoekslocatie is gekozen voor een standaard vooronderzoek. Het standaard vooronderzoek richt zich in principe op alle percelen waarop het bodemonderzoek betrekking heeft én de direct hieraan grenzende percelen. Indien een direct aangrenzend perceel smal (< 10 m breed) is, worden ook de percelen hier weer aangrenzend meegenomen. Indien de aangrenzende percelen groter zijn, wordt alleen het gedeelte van deze percelen binnen 25 meter vanaf de grens van de onderzoekslocatie in beschouwing genomen, tenzij er aanleiding is om toch het gehele aangrenzende perceel te onderzoeken.

De afstand van 25 meter is een arbitraire keus. De redenering hierachter is dat bij kleinschalige gevallen van bodemverontreiniging de verspreiding rond de verontreinigingsbron meestal niet verder is dan 25 meter. Grote punt-/oppervlaktebronnen komen veelal naar voren tijdens gesprekken met deskundige gemeenteambtenaren en/of het raadplegen van een gemeentelijke bodemkwaliteitskaart.

Tijdens het vooronderzoek wordt informatie verzameld over de volgende aspecten van de onderzoekslocatie:

- (Financieel)juridische aspecten
- Voormalig en huidig gebruik
- Eerder uitgevoerde bodemonderzoeken en bodemsaneringen
- Bodemopbouw en geohydrologie
- Toekomstig gebruik

Per onderdeel kunnen meerdere informatiebronnen worden geraadpleegd, zoals:

- Informatie/interview (s) eigenaar en/of opdrachtgever
- Archieven gemeente, milieudienst en/of provincie
- Online bronnen zoals Bodemloket.nl en Topotijdreis.nl
- Bodemkwaliteitskaarten
- Topografische kaarten
- Geohydrologische kaarten

Vermeld dient te worden dat de verantwoordelijkheid voor de resultaten van onderhavig onderzoek wordt beperkt tot de aan deze resultaten ten grondslag liggende en op het moment van onderzoek ter beschikking staande gegevens, alsmede de bij de terreininspectie(s) ter plaatse van de onderzoekslocatie geconstateerde situatie.

In bijlage 1 zijn de foto's, gemaakt tijdens de terreininspectie, en de situatietekening(en) bijgevoegd. In bijlage 5 zijn de verzamelde gegevens van het vooronderzoek opgenomen.

In de navolgende tabel is de tijdens het vooronderzoek verzamelde relevante informatie weergegeven.

Tabel 1 Overzicht verzamelde informatie vooronderzoek

Gegevens onderzoekslocatie	
Adres	Herenweg 74 te Noordwijk
Kadaster	Noordwijk, sectie G, nr. 2200
XY-coördinaten	X: 90.550 Y: 471.463
Oppervlakte	2.460 m^2
Terreinbeschrijving	
Huidig gebruik	Woning met (verwilderde) tuin.
Toekomstig gebruik	Gepland is de bouw van nieuwe woningen.
Omgeving	Noord: openbare weg Beeklaan Oost: openbare weg Herenweg Zuid: tuin West: openbare weg Schaalhoren en woonwijk
Terreininspectie	• Op de locatie is een woning met (verwilderde) tuin aanwezig • Op- en in de bodem zijn geen asbesthoudende bouw-, bodem- of verhardingsmaterialen aangetroffen.
Informatie eigenaar / opdrachtgever	Geen bijzonderheden
Geraadpleegde (externe) bronnen	
Bouwjaar opstal(len) (BAG-viewer)	Woning: 1964
Kaartmateriaal	• Topotijdreis: rond 1940 was ter plaatse sprake van agrarisch terrein (mogelijk bollenvelden). In 1952 lag de locatie ingeklemd tussen 2 wegen, maar was nog onbebouwd. Op kaartmateriaal vanaf 1977 is de huidige woning zichtbaar. Voor zover te herleiden zijn er geen kassen, boomgaarden of sloten aanwezig geweest op de onderzoekslocatie. • Grondwaterbeschermingsgebied: de locatie is niet gelegen in een grondwaterbeschermingsgebied.
Omgevingsdienst West-Holland	• Bodeminformatie onderzoekslocatie: bij de Omgevingsdienst is geen informatie beschikbaar over de aanwezigheid van (voormalige) ondergrondse tanks. Ook is er geen informatie over eerder uitgevoerde bodemonderzoeken of de aanwezigheid van een bodemverontreiniging. • Bodeminformatie aangrenzende percelen: bij de Omgevingsdienst is eveneens geen informatie beschikbaar van de aangrenzende percelen
Bodemloket.nl	Geen aanvullende informatie.
Bodemkwaliteitskaart	Locatie is gelegen in een zone met bodemfunctieklasse wonen.
Geohydrologie (DinoLoket en Grondwaterkaarten TNO)	Holocene deklaag: tot ca. 15 m-mv Eerste watervoerend pakket, bestaande uit zandige afzettingen van de Formaties van Kreftenheye en Urk: dikte circa 28 meter Stromingsrichting van het freatisch grondwater: beïnvloed door lokale factoren Stromingsrichting grondwater in eerste watervoerend pakket: zuidoostelijk

3. HYPOTHESE EN ONDERZOEKSSTRATEGIE

3.1 Hypothese

Omdat in het verleden mogelijk sprake is geweest van bollenvelden en daarbij gebruik gemaakt kan zijn van bestrijdingsmiddelen is de bovengrond homogeen verdacht voor bestrijdingsmiddelen (OCB). De tijdens het vooronderzoek verzamelde informatie geeft geen aanwijzingen voor de aanwezigheid van overige (voormalige) bodembedreigende activiteiten op de onderzoekslocatie. Er wordt niet verwacht dat eventuele activiteiten op de omliggende percelen de bodemkwaliteit op het onderzoeksterrein negatief hebben beïnvloed. De onderzoekslocatie is voor het overige onverdacht voor het voorkomen van een bodemverontreiniging.

3.2 Onderzoeksstrategie

Op basis van bovenstaande hypothese wordt de locatie onderzocht conform de onderzoeksstrategie voor een 'diffuus belaste niet-lijnvormige locatie met een homogeen verdeelde verontreiniging op schaal van monsterneming' vanwege de mogelijke aanwezigheid van een verontreiniging met bestrijdingsmiddelen (VED-HO-NL, NEN 5740). Voor het overige wordt uitgegaan van een 'onverdachte, niet-lijnvormige locatie' (ONV-NL, NEN 5740). In onderstaande tabel is aangegeven welke werkzaamheden en analyses volgens deze onderzoeksstrategie minimaal verricht worden.

Tabel 2 Veldwerkzaamheden en analyses

Locatie		Hypothese	Veldwerk		Analyses		
			boringen	peilbuizen	bg	og	gw
1	Bestrijdingsmiddelen Opp. 2.480 m²	VED-HO-NL	5x 0,5 m-mv*	-	2x OCB	-	-
2	Algemene bodemkwaliteit 2.480 m²	ONV-NL	4x 0,5 m-mv* 2x 2,0 m-mv	1x	2x NENG	1x NENG	1x NENW

Verklaring tabel:
m-mv: meter-maaiveld bg: bovengrond og: ondergrond gw: grondwater

* : de boringen worden gecombineerd
OCB : organochloorbestrijdingsmiddelen
NENG : standaard pakket grond (droge stofgehalte, organisch stof- en lutumgehalte, 9 zware metalen (barium, cadmium, kobalt, koper, kwik, lood, molybdeen, nikkel en zink), polycyclische aromatische koolwaterstoffen (PAK 10 VROM), polychloorbifenylen (PCB), minerale olie)
NENW : standaard pakket grondwater (9 zware metalen (barium, cadmium, kobalt, koper, kwik, lood, molybdeen, nikkel en zink), vluchtige aromatische koolwaterstoffen (benzeen, tolueen, ethylbenzeen, xylenen, naftaleen en styreen), vluchtige gehalogeneerde koolwaterstoffen (VOCl, 11 stuks), minerale olie)

Het onderzoek naar de aanwezigheid van asbest in en op de bodem beperkt zich tot het doen van waarnemingen tijdens de terreininspectie en tijdens het boren. Dit asbestonderzoek is indicatief. Specifiek onderzoek naar de aanwezigheid van asbest in grond en/of puin, conform de NEN 5707/5897, maakt geen onderdeel uit van dit bodemonderzoek.

Aangezien het niet mogelijk was om inpandig te boren kan geen uitspraak worden gedaan over de bodemkwaliteit onder de woning.

4. UITVOERING EN RESULTATEN ONDERZOEK

4.1 Uitvoering veldwerk

De veldwerkzaamheden zijn uitgevoerd conform BRL SIKB 2000 en de daarbij horende protocollen 2001 (Plaatsen van handboringen en peilbuizen, maken van boorbeschrijvingen, nemen van grondmonsters en waterpassen) en 2002 (Het nemen van grondwatermonsters). De uitvoerend veldmedewerker, dhr. P. van Achterberg, is in dit kader geregistreerd bij Rijkswaterstaat Leefomgeving.

Op 31 augustus 2017 zijn in totaal 12 boringen (boringen 101 t/m 112) geplaatst, in diepte variërend van 1,0 – 2,2 m-mv. Boring 112 is afgewerkt met een peilbuis ten behoeve van het grondwateronderzoek. De situering van de boringen en de peilbuis en enkele overzichtsfoto's zijn weergegeven in bijlage 1.2 en 1.3.

Het omhoog gebrachte bodemmateriaal is ter plaatse zintuiglijk beoordeeld, de vrijgekomen grond is geclassificeerd en bodemvreemde elementen en waarneembare afwijkingen (zoals kleur, geur, bijmengingen, verontreinigingen) zijn beschreven in boorprofielen, welke in bijlage 2 zijn bijgevoegd. Bij iedere boring zijn monsters genomen van de te onderscheiden bodemlagen.

De bodem op de locatie bestaat uit zand tot de maximale boordiepte en is van 1,5 tot 2,0 m-mv onderbroken door een veenlaag. Er zijn geen zintuiglijke waarnemingen gedaan die kunnen duiden op de aanwezigheid van bodemverontreiniging. Het grondwater bevond zich tijdens het veldwerk op een diepte van 0,7 m-mv.

In en op de bodem is geen asbestverdacht (plaat)materiaal waargenomen; onder asbestverdacht (plaat)materiaal wordt materiaal verstaan dat, op basis van voorkennis en/of een beoordeling met het blote oog, een zodanige hoeveelheid asbest bevat dat de huidige norm mogelijk wordt overschreden.

Het grondwater uit de geplaatste peilbuis 112 is op 11 september 2017 door dhr. P. van Achterberg zorgvuldig afgepompt en bemonsterd. De resultaten van de veldmetingen en eventuele bijzonderheden zijn weergegeven in onderstaande tabel.

Tabel 3 Resultaten veldmetingen en waarnemingen tijdens monstername grondwater

Peilbuis	Filterstelling (m-mv)	Grondwaterstand (m-mv)	pH	EGV (µS/cm)	Troebelheid (NTU)	Bijzonderheden
112	1,20 - 2,20	0,60	6,6	1440	8,4	-

Verklaring tabel: pH: zuurgraad EGV: elektrisch geleidend vermogen

Op basis van de troebelheidsmeting kan het grondwater als helder worden beschouwd.

Tijdens de uitvoering van de veldwerkzaamheden zijn geen kritieke afwijkingen van de proceseisen opgetreden.

4.2 Uitvoering chemisch-analytisch onderzoek

In onderstaande tabel is een overzicht opgenomen van de geanalyseerde grond- en grondwatermonsters en de uitgevoerde analyses. De analyseresultaten zijn getoetst aan het vigerende bodembeleid en zijn eveneens weergegeven in de tabel. Daarbij zijn alleen de parameters vermeld die verhoogd zijn ten opzichte van de achtergrond- c.q. streefwaarde(n). De volledige analysecertificaten zijn bijgevoegd in bijlage 3. In bijlage 4 is het wettelijk toetsingskader beschreven en is de uitgebreide toetsing van de analyseresultaten bijgevoegd.

Tabel 4 Overzicht grond- en grondwatermonsters en analyseresultaten

Grond	Boring met traject (m-mv)	Analyse	Toelichting	> AW	> T	> I
MM1	101 (0,00 - 0,25) 102 (0,00 - 0,25) 103 (0,00 - 0,25) 104 (0,00 - 0,25)	OCB	Zandige bovengrond, zuidelijke terreindeel	Hexachloor-benzeen (0,01) Drins (0,01)	-	-
MM2	107 (0,00 - 0,25) 108 (0,00 - 0,25) 109 (0,00 - 0,25) 110 (0,00 - 0,25) 112 (0,00 - 0,25)	NENG +OCB	Zandige bovengrond, noordelijke terreindeel	Kwik (-) Lood (0,01) Hexachloor-benzeen (0,01) Drins (0,01)	-	-
MM3	101 (0,25 - 0,50) 103 (0,25 - 0,50) 105 (0,00 - 0,25) 106 (0,05 - 0,25) 106 (0,25 - 0,50) 111 (0,00 - 0,25)	NENG	Zandige bovengrond, zuidelijke terreindeel	Kwik (-) Lood (0,04)	-	-
MM4	103 (0,50 - 1,00) 103 (1,00 - 1,50) 106 (0,50 - 1,00) 108 (0,50 - 1,00) 108 (1,00 - 1,50) 112 (0,50 - 1,00) 112 (1,00 - 1,50)	NENG	Zandige ondergrond	PAK (0,06)	-	Lood (1,23)
MM4	heranalyse cryopot	lood	oorspronkelijk voorbehandeld monster	-	Lood (0,94)	-
MM4	heranalyse	lood	nieuw samengesteld mengmonster	Lood (-)	-	-
Grondwater	**Filterstelling (m-mv)**	**Analyse**	**Toelichting**	**> S**	**> T**	**> I**
112	1,20 - 2,20	NENW	-	Barium (0,1)	-	-

Verklaring tabel:
NENG : standaard pakket grond
NENW : standaard pakket grondwater
> AW : overschrijding achtergrondwaarde(n)
> S : overschrijding streefwaarde(n)
> T : overschrijding voormalige tussenwaarde(n)
> I : overschrijding interventiewaarde(n)
- : geen overschrijding
(getal) : verontreinigingsfactor t.o.v. de interventiewaarde (interventiewaarde is factor 1)
(-) : verontreinigingsfactor is kleiner dan 0,01

5. CONCLUSIES EN AANBEVELINGEN

In opdracht van Buro SRO heeft Inventerra in augustus en september 2017 een verkennend bodemonderzoek conform de NEN 5740 verricht op de locatie aan de Herenweg 74 te Noordwijk. Op de onderzoekslocatie, met een oppervlakte van 2.460 m^2, is een vrijstaande woning aanwezig. Het terrein rondom is in gebruik als (verwilderde) tuin.

De aanleiding voor het bodemonderzoek is de voorgenomen wijziging van het bestemmingsplan en aanvraag van een omgevingsvergunning met het oog op de bouw van nieuwe woningen. Het doel is het vaststellen van de huidige bodemkwaliteit en of deze bodemkwaliteit geen belemmering vormt voor het huidige en toekomstige gebruik.

Op basis van de resultaten van het voorafgaande uitgevoerde vooronderzoek is een hypothese opgesteld met betrekking tot een mogelijke verontreinigingssituatie in de bodem, namelijk verdacht voor bestrijdingsmiddelen en onverdacht voor overige bodemverontreiniging.

Uit de resultaten van het verkennend bodemonderzoek wordt het volgende geconcludeerd:

- In de bovengrond op de locatie (0 – 0,25 m-mv) is sprake van een lichte verontreiniging met bestrijdingsmiddelen (hexachloorbenzeen en Drins).
- Tevens zijn in de bovengrond lichte verontreinigingen met kwik en lood vastgesteld.
- De zintuiglijk onverdachte ondergrond op de locatie (0,5 – 1,5 m-mv) is (na heranalyse) licht verontreinigd met lood en PAK.
- Het grondwater op de onderzoekslocatie (peilbuis 112) is licht verontreinigd met barium.

Op basis van het uitgevoerde bodemonderzoek is de hypothese 'verdachte locatie' voor bestrijdingsmiddelen bevestigd en dient de hypothese 'onverdachte locatie' (strikt genomen) verworpen te worden, vanwege de aangetoonde licht verhoogde gehalten met kwik, lood en PAK in de grond en barium in het grondwater.

Vanwege een in eerste instantie sterk verhoogd gehalte lood in de ondergrond is bij het laboratorium een heranalyse aangevraagd, aangezien in de ondergrond geen verontreiniging met lood werd verwacht. In het oorspronkelijke voorbehandelde monster werd wederom een (matig) verhoogd loodgehalte gemeten. In een nieuw samengesteld mengmonster is slechts een lichte verontreiniging aangetoond. Vermoedelijk is het in eerste instantie sterk verhoogde gehalte veroorzaakt door een lood(houdend) deeltje in de grond, dat in het eerste samengestelde mengmonster terecht is gekomen. Het resultaat van het nieuw samengestelde mengmonster bij de heranalyse (lichte verontreiniging) wordt als representatief beschouwd.

De lichte verontreinigingen met bestrijdingsmiddelen worden toegeschreven aan het vroegere gebruik voor bollenteelt. Ook de lichte verontreiniging met kwik kan hiermee in verband staan, aangezien in de bollenteelt in het verleden kwikverbindingen werden gebruikt voor ontsmetting. Voor de lichte verontreinigen met lood en PAK in de grond is geen directe oorzaak aan te geven. De licht verhoogde concentratie barium in het grondwater betreft ons inziens een natuurlijk verhoogde achtergrondwaarde.

De aangetoonde verhoogde gehalten zijn echter zodanig licht verhoogd dat aanvullend onderzoek (eventueel op basis van een aangepaste onderzoeksstrategie) of nadere maatregelen ons inziens niet noodzakelijk worden geacht. Vanuit milieuhygiënisch oogpunt is het terrein geschikt voor de huidige en de toekomstige bestemming.

De Wet bodembescherming maakt onderscheid tussen historische gevallen van verontreiniging die vóór 1 januari 1987 ontstaan zijn en nieuwe gevallen van verontreiniging die ná 1 januari 1987 ontstaan zijn. Bij historische gevallen van verontreiniging mag bij de sanering rekening gehouden worden met de functie die de bodem ter plaatse heeft (functiegericht saneren). Voor nieuwe gevallen van verontreiniging geldt de saneringsregeling Wet bodembescherming niet; voor deze gevallen is het zorgplichtartikel 13 Wbb van toepassing. Dit houdt in dat voor álle bodemverontreiniging die is ontstaan na 1 januari 1987, geldt dat maatregelen moeten worden getroffen om de verontreiniging en de gevolgen van de verontreiniging ongedaan te maken. De zorgplicht is van toepassing op alle bodemverontreiniging; reeds een lichte verontreiniging kan reden zijn tot het treffen van maatregelen. Vooralsnog wordt er vanuit gegaan dat de aangetoonde verontreiniging een historisch geval van verontreiniging betreft.

Als op de locatie graafwerkzaamheden gaan plaatsvinden kunnen, afhankelijk van de aangetoonde gehalten in de grond en/of de samenstelling, beperkingen worden gesteld aan het hergebruik van de vrijkomende grond. Bij toepassingsmogelijkheden elders of bij afvoer naar een erkend verwerker dient de vrijkomende grond mogelijk nog conform het Besluit Bodemkwaliteit te worden gekeurd. Bij werkzaamheden in de grond dient rekening gehouden te worden met eventueel te treffen veiligheidsmaatregelen conform de CROW-publicatie 132. Voor verdere informatie over de mogelijkheden hiervan kunt u zich tot Inventerra wenden.

B I J L A G E N

Bijlage 1 Weergave onderzoekslocatie

Bijlage 1.1 Kadastrale gegevens en omgevingskaart
Bijlage 1.2 Situatietekening
Bijlage 1.3 Foto's

Bijlage 2 Boorprofielen

Bijlage 3 Analysecertificaten

Bijlage 4 Toetsingskader en toetsingswaarden

Bijlage 5 Resultaten vooronderzoek

Bijlage 6 Kwaliteitsaspecten van het onderzoek

Bijlage 1 Weergave onderzoekslocatie

Bijlage 1.1 Kadastrale gegevens en omgevingskaart

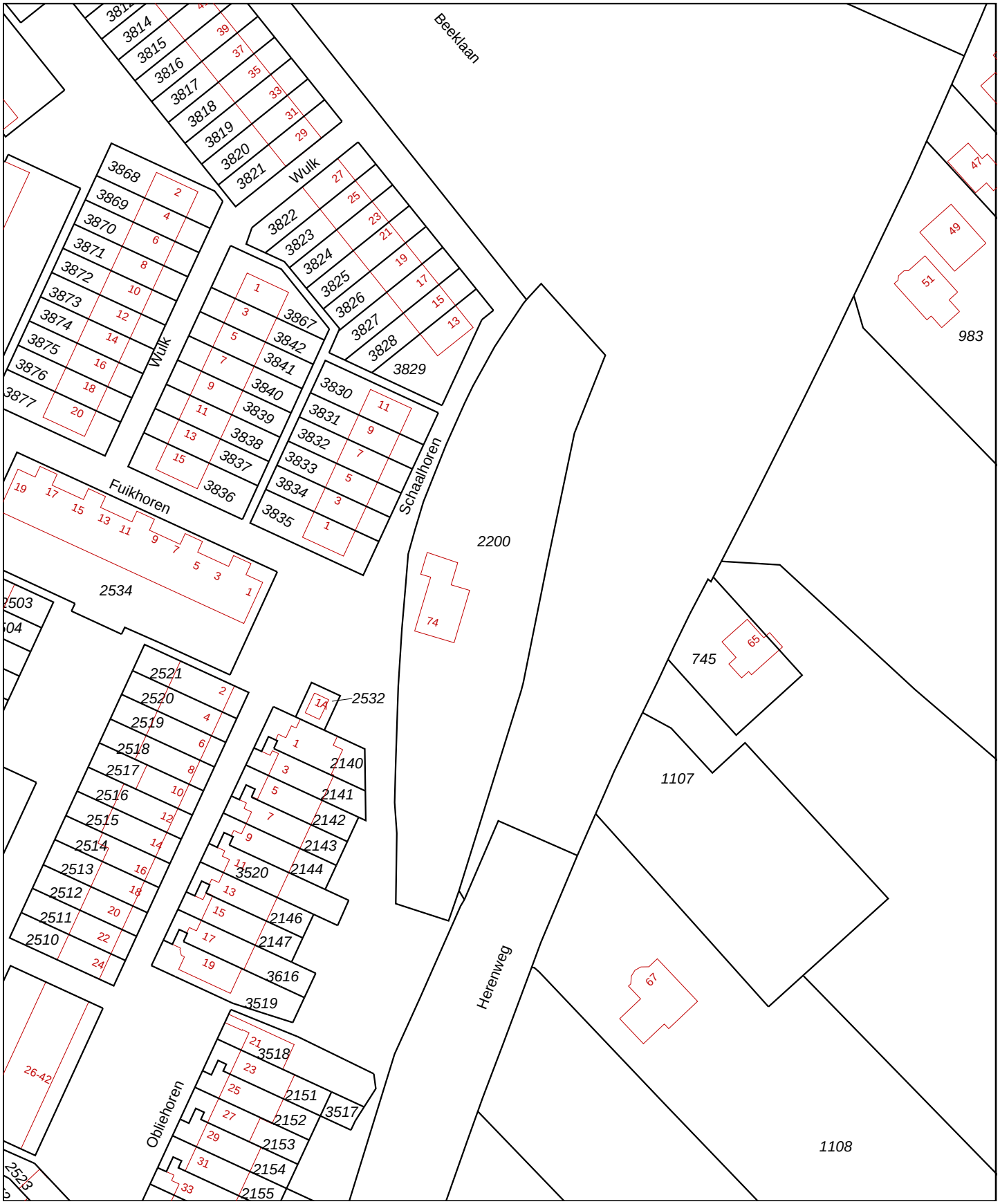

0 m 10 m 50 m

Deze kaart is noordgericht

12345 Perceelnummer

25 Huisnummer

Vastgestelde kadastrale grens

Voorlopige kadastrale grens

Administratieve kadastrale grens

Bebouwing

Overige topografie

Voor een eensluidend uittreksel, Apeldoorn, 8 augustus 2017
De bewaarder van het kadaster en de openbare registers

Schaal 1:1000

Kadastrale gemeente	NOORDWIJK
Sectie	G
Perceel	2200

Aan dit uittreksel kunnen geen betrouwbare maten worden ontleend.
De Dienst voor het kadaster en de openbare registers behoudt zich de intellectuele eigendomsrechten voor, waaronder het auteursrecht en het databankenrecht.

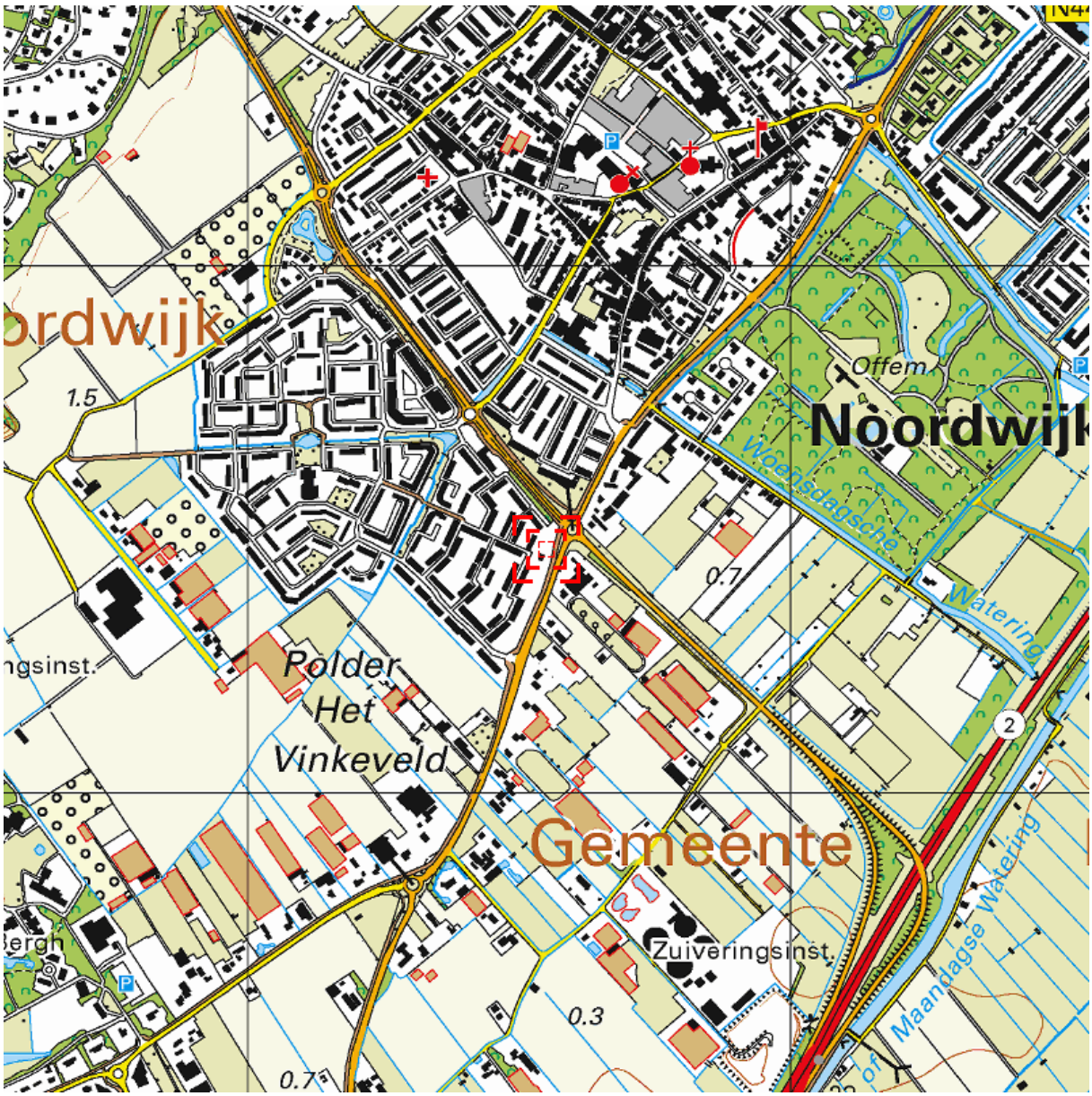

0 m 125 m 625 m

Deze kaart is noordgericht. Schaal 1: 12500

Hier bevindt zich Kadastraal object NOORDWIJK G 2200
Herenweg 74, 2201 AL NOORDWIJK ZH
CC-BY Kadaster.

BEBOUWING
a bebouwd gebied
b gebouwen
c hoogbouw
d kas

WEGEN
autosnelweg
hoofdweg met gescheiden rijbanen
hoofdweg
regionale weg met gescheiden rijbanen
regionale weg
lokale weg met gescheiden rijbanen
lokale weg
weg met losse of slechte verharding
onverharde weg
straat/overige weg
voetgangersgebied
fietspad
pad, voetpad
weg in aanleg
viaduct
aquaduct
tunnel
vaste brug
beweegbare brug
brug op pijlers

SPOORWEGEN
spoorweg: enkelspoor
spoorweg: meersporig
a station b spoorweg in tunnel
tramweg
a sneltram b sneltramhalte
a metro bovengronds
b metrostation

HYDROGRAFIE
waterloop: smaller dan 3 m
waterloop: 3-6 m breed
waterloop: breder dan 6 m
a schutsluis b stuwen
c koedam
a duiker b grondduiker
c afsluitbare duiker

BODEMGEBRUIK
a grasland met sloten
b akkerland met greppels
c boomgaard
d fruitkwekerij
e boomkwekerij
f grasland met populierenopstand
g loofbos
h naaldbos
i gemengd bos
j griend
k heide
l zand
m drasland, moeras
n rietland
o dodenakker, begraafplaats
p overig bodemgebruik

OVERIGE SYMBOLEN
a religieus gebouw
b toren, hoge koepel
c religieus gebouw met toren
d markant object
e watertoren
f vuurtoren
a gemeentehuis
b postkantoor
c politiebureau
d wegwijzer
a kapel
b kruis
c vlampijp
d telescoop
a windmolen
b waterradmolen
c windmotor
d windturbine
a oliepompinstallatie
b seinmast
c zendmast
a hunebed
b monument
c gemaal
a kampeerterrein
b sportcomplex
c ziekenhuis
a paal b grenspunt c boom
schietbaan
afrastering
hoogspanningsleiding met mast
muur
geluidswering

Kadaster

Dienst voor het kadaster en de openbare registers in Nederland
Gegevens over de rechtstoestand van kadastrale objecten, met uitzondering van de gegevens inzake hypotheken en beslagen

Betreft:	NOORDWIJK G 2200	31-7-2017
	Herenweg 74 2201 AL NOORDWIJK ZH	14:58:47
Uw referentie:	17-2281	
Toestandsdatum:	28-7-2017	

Kadastraal object

Kadastrale aanduiding:	NOORDWIJK G 2200
Grootte:	24 a 60 ca
Coördinaten:	90550-471463
Omschrijving kadastraal object:	WONEN ERF - TUIN
Locatie:	Herenweg 74 2201 AL NOORDWIJK ZH
Ontstaan op:	16-2-1988

Aantekening kadastraal object

LOCATIEGEGEVENS ONTLEEND AAN BASISREGISTRATIES ADRESSEN EN GEBOUWEN
Ontleend aan: ATG 75271 d.d. 26-8-2011

Publiekrechtelijke beperkingen

Er zijn geen beperkingen bekend in de Landelijke Voorziening WKPB en de Basisregistratie Kadaster.

Gerechtigde

1/3 **EIGENDOM**

Mevrouw Barbara Maria Steenvoorden
Jeroenspark 1 K 108
2201 KS NOORDWIJK ZH

Geboren op:	21-01-1934
Geboren te:	NOORDWIJK

(Persoonsgegevens zijn ontleend aan Basisregistratie Personen)

Recht ontleend aan:	HYP4 3148/33 reeks LEIDEN
Eerst genoemde object in brondocument:	NOORDWIJK G 2200

Aantekening recht

BURGERLIJKE STAAT ONBEKEND
Ontleend aan: BSA 506/3010 reeks ZOETERMEER d.d. 30-5-2005

Kadaster

Betreft:	NOORDWIJK G 2200	31-7-2017
	Herenweg 74 2201 AL NOORDWIJK ZH	14:58:47
Uw referentie:	17-2281	
Toestandsdatum:	28-7-2017	

Gerechtigde
1/3 **EIGENDOM**

De heer Gerardus Johannes Steenvoorden
Herenweg 74
2201 AL NOORDWIJK ZH

Geboren op:	04-10-1930
Geboren te:	NOORDWIJK
Overleden op:	12-02-1996

(Persoonsgegevens zijn ontleend aan Basisregistratie Personen)

Recht ontleend aan:	HYP4 3148/33 reeks LEIDEN
Eerst genoemde object in brondocument:	NOORDWIJK G 2200

Aantekening recht

BURGERLIJKE STAAT ONBEKEND

Ontleend aan:	BSA 505/11002 reeks ZOETERMEER d.d. 4-5-2005

Gerechtigde
1/3 **EIGENDOM**

Mevrouw Helena Barbara Steenvoorden
Herenweg 74
2201 AL NOORDWIJK ZH

Geboren op:	01-03-1928
Geboren te:	NOORDWIJK
Overleden op:	19-09-2009

(Persoonsgegevens zijn ontleend aan Basisregistratie Personen)

Recht ontleend aan:	HYP4 3148/33 reeks LEIDEN
Eerst genoemde object in brondocument:	NOORDWIJK G 2200

Aantekening recht

BURGERLIJKE STAAT ONBEKEND

Ontleend aan:	BSA 506/7002 reeks ZOETERMEER d.d. 1-6-2005

Einde overzicht

De Dienst voor het kadaster en de openbare registers behoudt ten aanzien van de kadastrale gegevens zich het recht voor als bedoeld in artikel 2 lid 1 juncto artikel 6 lid 3 van de Databankenwet.

Bijlage 1.2 Situatietekening

LEGENDA
- geplaatste boring
- geplaatste peilbuis
- grens onderzoekslocatie
- contour bebouwing
- perceelgrens
- 2220 perceelnummer
- fotostandpunt

TITEL	Situering boringen en peilbuis
PROJECT	Verkennend bodemonderzoek Herenweg 74 te Noordwijk

INVEN TERRA MILIEUADVIESBUREAU

OPDRACHTGEVER Buro SRO		
PROJECTNR. 17-2281	FORMAAT A3	SCHAAL 1:500
TEKENAAR JV	DATUM 08-09-2017	BIJLAGE 1.2

Let op: door scannen en kopiëren kan de schaal veranderen!

Bijlage 1.3 Foto's

Foto 1

Foto 2

Foto 3

Foto 4

Foto 5

Foto 6

Foto 7

Foto 8

Foto 9

Foto 10

Bijlage 2 Boorprofielen

Legenda (conform NEN 5104)

grind

- Grind, siltig
- Grind, zwak zandig
- Grind, matig zandig
- Grind, sterk zandig
- Grind, uiterst zandig

zand

- Zand, kleïig
- Zand, zwak siltig
- Zand, matig siltig
- Zand, sterk siltig
- Zand, uiterst siltig

veen

- Veen, mineraalarm
- Veen, zwak kleïig
- Veen, sterk kleïig
- Veen, zwak zandig
- Veen, sterk zandig

klei

- Klei, zwak siltig
- Klei, matig siltig
- Klei, sterk siltig
- Klei, uiterst siltig
- Klei, zwak zandig
- Klei, matig zandig
- Klei, sterk zandig

leem

- Leem, zwak zandig
- Leem, sterk zandig

overige toevoegingen

- zwak humeus
- matig humeus
- sterk humeus
- zwak grindig
- matig grindig
- sterk grindig

geur

- geen geur
- zwakke geur
- matige geur
- sterke geur
- uiterste geur

olie

- geen olie-water reactie
- zwakke olie-water reactie
- matige olie-water reactie
- sterke olie-water reactie
- uiterste olie-water reactie

p.i.d.-waarde

- >0
- >1
- >10
- >100
- >1000
- >10000

monsters

- geroerd monster
- ongeroerd monster

overig

- bijzonder bestanddeel
- Gemiddeld hoogste grondwaterstand
- grondwaterstand
- Gemiddeld laagste grondwaterstand
- slib
- water

peilbuis

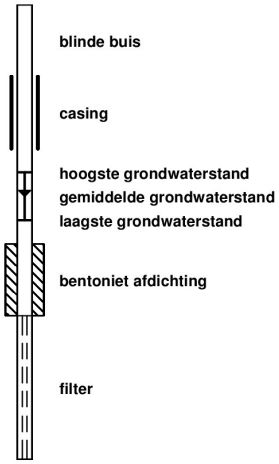

Voor de mate van bijmenging met bijzondere bestanddelen worden de volgende gradaties en percentages gehanteerd:

- Sporen <1%
- Zwak <5%
- Matig 5 – 15%
- Sterk 15 – 50%
- Uiterst 50 – 80%
- Volledig >80%

Projectnummer: 17-2281
Projectnaam: Noordwijk
Opdrachtgever: Buro SRO

Boring: 101

Datum plaatsing: 31-08-2017
GWS (cm-mv): 70
Boormeester: P. van Achterberg

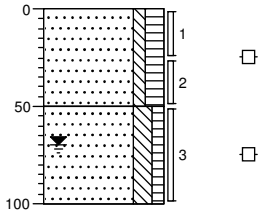

0 tuin

Zand, matig fijn, zwak siltig, matig humeus, geen olie-water reactie, neutraalbruin, Edelmanboor

-50

Zand, matig fijn, matig siltig, zwak humeus, geen olie-water reactie, neutraal grijsbruin, Edelmanboor

-100

Boring: 102

Datum plaatsing: 31-08-2017
GWS (cm-mv): 70
Boormeester: P. van Achterberg

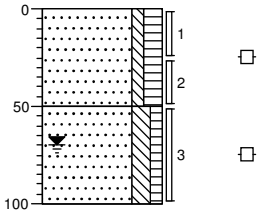

0 tuin

Zand, matig fijn, zwak siltig, matig humeus, geen olie-water reactie, neutraalbruin, Edelmanboor

-50

Zand, matig fijn, matig siltig, zwak humeus, geen olie-water reactie, neutraal grijsbruin, Edelmanboor

-100

Boring: 103

Datum plaatsing: 31-08-2017
GWS (cm-mv): 70
Boormeester: P. van Achterberg

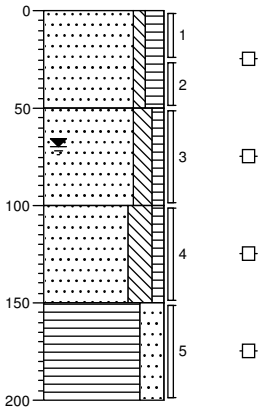

0 tuin

Zand, matig fijn, zwak siltig, matig humeus, geen olie-water reactie, neutraalbruin, Edelmanboor

-50

Zand, matig fijn, matig siltig, zwak humeus, geen olie-water reactie, neutraal grijsbruin, Edelmanboor

-100

Zand, zeer fijn, sterk siltig, zwak humeus, geen olie-water reactie, neutraal blauwgrijs, Edelmanboor

-150

Veen, sterk zandig, geen olie-water reactie, donker grijsbruin, Edelmanboor

-200

Boring: 104

Datum plaatsing: 31-08-2017
GWS (cm-mv): 70
Boormeester: P. van Achterberg

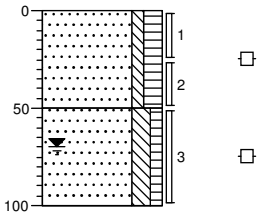

0 tuin

Zand, matig fijn, zwak siltig, matig humeus, geen olie-water reactie, neutraalbruin, Edelmanboor

-50

Zand, matig fijn, matig siltig, zwak humeus, geen olie-water reactie, neutraal grijsbruin, Edelmanboor

-100

Projectnummer: 17-2281
Projectnaam: Noordwijk
Opdrachtgever: Buro SRO

Boring: 105

Datum plaatsing: 31-08-2017
GWS (cm-mv): 70
Boormeester: P. van Achterberg

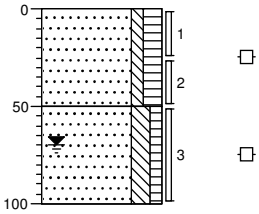

0	tuin
	Zand, matig fijn, zwak siltig, matig humeus, geen olie-water reactie, neutraalbruin, Edelmanboor
-50	
	Zand, matig fijn, matig siltig, zwak humeus, geen olie-water reactie, neutraal grijsbruin, Edelmanboor
-100	

Boring: 106

Datum plaatsing: 31-08-2017
GWS (cm-mv): 80
Boormeester: P. van Achterberg

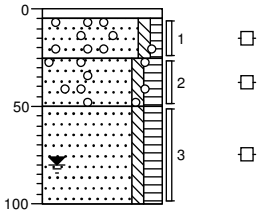

0	tegel
-5	Edelmanboor
-25	Zand, matig fijn, zwak siltig, zwak humeus, zwak grindhoudend, geen olie-water reactie, licht grijsbruin, Edelmanboor
-50	Zand, matig fijn, zwak siltig, matig humeus, zwak grindhoudend, geen olie-water reactie, neutraal grijsbruin, Edelmanboor
-100	Zand, matig fijn, zwak siltig, matig humeus, geen olie-water reactie, neutraal grijsbruin, Edelmanboor

Boring: 107

Datum plaatsing: 31-08-2017
GWS (cm-mv): 70
Boormeester: P. van Achterberg

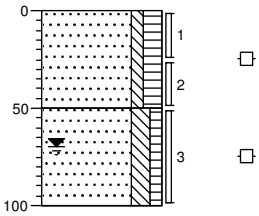

0	tuin
	Zand, matig fijn, zwak siltig, matig humeus, geen olie-water reactie, neutraalbruin, Edelmanboor
-50	
	Zand, matig fijn, matig siltig, zwak humeus, geen olie-water reactie, neutraal grijsbruin, Edelmanboor
-100	

Boring: 108

Datum plaatsing: 31-08-2017
GWS (cm-mv): 70
Boormeester: P. van Achterberg

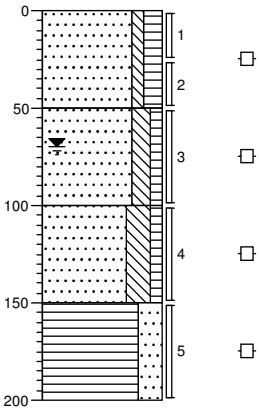

0	tuin
	Zand, matig fijn, zwak siltig, matig humeus, geen olie-water reactie, neutraalbruin, Edelmanboor
-50	
	Zand, matig fijn, matig siltig, zwak humeus, geen olie-water reactie, neutraal grijsbruin, Edelmanboor
-100	
	Zand, zeer fijn, sterk siltig, zwak humeus, geen olie-water reactie, neutraal blauwgrijs, Edelmanboor
-150	
	Veen, sterk zandig, geen olie-water reactie, donker grijsbruin, Edelmanboor
-200	

Projectnummer: 17-2281
Projectnaam: Noordwijk
Opdrachtgever: Buro SRO

Boring: 109

Datum plaatsing: 31-08-2017
GWS (cm-mv): 70
Boormeester: P. van Achterberg

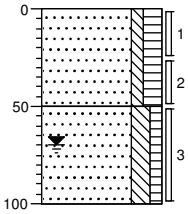

0 tuin

Zand, matig fijn, zwak siltig, matig humeus, geen olie-water reactie, neutraalbruin, Edelmanboor

-50

Zand, matig fijn, matig siltig, zwak humeus, geen olie-water reactie, neutraal grijsbruin, Edelmanboor

-100

Boring: 110

Datum plaatsing: 31-08-2017
GWS (cm-mv): 70
Boormeester: P. van Achterberg

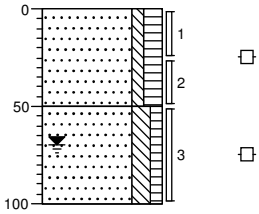

0 tuin

Zand, matig fijn, zwak siltig, matig humeus, geen olie-water reactie, neutraalbruin, Edelmanboor

-50

Zand, matig fijn, matig siltig, zwak humeus, geen olie-water reactie, neutraal grijsbruin, Edelmanboor

-100

Boring: 111

Datum plaatsing: 31-08-2017
GWS (cm-mv): 70
Boormeester: P. van Achterberg

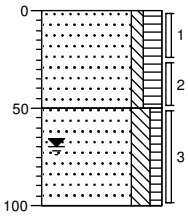

0 tuin

Zand, matig fijn, zwak siltig, matig humeus, geen olie-water reactie, neutraalbruin, Edelmanboor

-50

Zand, matig fijn, matig siltig, zwak humeus, geen olie-water reactie, neutraal grijsbruin, Edelmanboor

-100

Boring: 112

Datum plaatsing: 31-08-2017
GWS (cm-mv): 70
Boormeester: P. van Achterberg

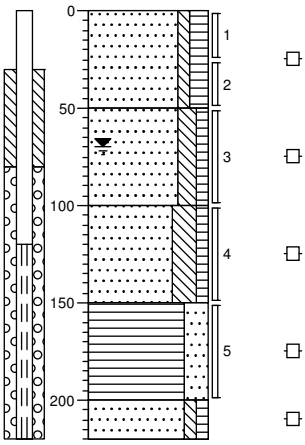

0 tuin

Zand, matig fijn, zwak siltig, matig humeus, geen olie-water reactie, neutraalbruin, Edelmanboor

-50

Zand, matig fijn, matig siltig, zwak humeus, geen olie-water reactie, neutraal grijsbruin, Edelmanboor

-100

Zand, zeer fijn, sterk siltig, zwak humeus, geen olie-water reactie, neutraal blauwgrijs, Edelmanboor

-150

Veen, sterk zandig, geen olie-water reactie, donker grijsbruin, Edelmanboor

-200

Zand, matig fijn, zwak siltig, zwak humeus, geen olie-water reactie, licht blauwgrijs, Edelmanboor

-220

Bijlage 3 Analysecertificaten

eurofins | analytico®

Inventerra Milieuadviesbureau
T.a.v. A. van Houwelingen
Nijverheidsweg 34
3341 LJ HENDRIK-IDO-AMBACHT

Analysecertificaat

Datum: 08-Sep-2017

Hierbij ontvangt u de resultaten van het navolgende laboratoriumonderzoek.

Certificaatnummer/Versie	2017113274/1
Uw project/verslagnummer	17-2281
Uw projectnaam	Noordwijk
Uw ordernummer	
Monster(s) ontvangen	31-Aug-2017

Dit certificaat mag uitsluitend in zijn geheel worden gereproduceerd.
De analyse resultaten hebben alleen betrekking op het beproefde object.

De grondmonsters worden tot 4 weken na datum ontvangst bewaard en watermonsters tot 2 weken na datum ontvangst. Zonder tegenbericht worden de monsters nadien afgevoerd.
Indien de monsters langer bewaard dienen te blijven verzoeken wij U dit exemplaar uiterlijk 1 werkdag voor afloop van de standaardbewaarperiode ondertekend aan ons te retourneren. Voor de kosten van het langer bewaren van monsters verwijzen wij naar de prijslijst.

Bewaren tot:
Datum: Naam: Handtekening:

Wij vertrouwen erop uw opdracht hiermee naar verwachting te hebben uitgevoerd, mocht U naar aanleiding van dit analysecertificaat nog vragen hebben verzoeken wij U contact op te nemen met de afdeling Verkoop en Advies.

Met vriendelijke groet,

Eurofins Analytico B.V.

Ing. A. Veldhuizen
Technical Manager

Eurofins Analytico B.V.

Gildeweg 42-46
3771 NB Barneveld
P.O. Box 459
3770 AL Barneveld NL

Tel. +31 (0)34 242 63 00
Fax +31 (0)34 242 63 99
E-mail info-env@eurofins.nl
Site www.eurofins.nl

BNP Paribas S.A. 227 9245 25
IBAN: NL71BNPA0227924525
BIC: BNPANL2A
KvK/CoC No. 09088623
BTW/VAT No. NL 8043.14.883.B01

Eurofins Analytico B.V. is ISO 14001: 2004 gecertificeerd door TÜV en erkend door het Vlaamse Gewest (OVAM en Dep. Omgeving), het Brusselse Gewest (BIM), het Waalse Gewest (DGRNE-OWD) en door de overheid van Luxemburg (MEV).

eurofins — analytico®

Analysecertificaat

Uw project/verslagnummer	17-2281	Certificaatnummer/Versie	2017113274/1
Uw projectnaam	Noordwijk	Startdatum	01-Sep-2017
Uw ordernummer		Rapportagedatum	08-Sep-2017/09:27
		Bijlage	A,B,C
Monsternemer		Pagina	1/3
Monstermatrix	Grond (AS3000)		

	Analyse	Eenheid	1	2	3	4
	Voorbehandeling					
	Cryogeen malen AS3000		Uitgevoerd	Uitgevoerd	Uitgevoerd	Uitgevoerd
	Bodemkundige analyses					
S	Droge stof	% (m/m)	84.3	83.6	86.6	77.6
S	Organische stof	% (m/m) ds	1.8 [1)]	1.9	1.4	1.7
	Gloeirest	% (m/m) ds	97.8	97.9	98.5	98.2
S	Korrelgrootte < 2 µm (Lutum)	% (m/m) ds		<2.0	<2.0	2.3
	Metalen					
S	Barium (Ba)	mg/kg ds		24	<20	<20
S	Cadmium (Cd)	mg/kg ds		0.22	<0.20	<0.20
S	Kobalt (Co)	mg/kg ds		<3.0	<3.0	3.3
S	Koper (Cu)	mg/kg ds		13	11	14
S	Kwik (Hg)	mg/kg ds		0.13	0.16	0.075
S	Molybdeen (Mo)	mg/kg ds		<1.5	<1.5	<1.5
S	Nikkel (Ni)	mg/kg ds		4.9	5.5	8.5
S	Lood (Pb)	mg/kg ds		35	44	410
S	Zink (Zn)	mg/kg ds		49	44	26
	Minerale olie					
	Minerale olie (C10-C12)	mg/kg ds		<3.0	<3.0	<3.0
	Minerale olie (C12-C16)	mg/kg ds		<5.0	<5.0	<5.0
	Minerale olie (C16-C21)	mg/kg ds		<5.0	<5.0	<5.0
	Minerale olie (C21-C30)	mg/kg ds		<11	<11	<11
	Minerale olie (C30-C35)	mg/kg ds		6.3	<5.0	6.6
	Minerale olie (C35-C40)	mg/kg ds		<6.0	<6.0	<6.0
S	Minerale olie totaal (C10-C40)	mg/kg ds		<35	<35	<35
	Organo chloorbestrijdingsmiddelen, OCB					
S	alfa-HCH	mg/kg ds	<0.0010	<0.0010		
S	beta-HCH	mg/kg ds	<0.0010	<0.0010		
S	gamma-HCH	mg/kg ds	<0.0010	<0.0010		
S	delta-HCH	mg/kg ds	<0.0010	<0.0010		

Nr.	Monsteromschrijving	Datum monstername	Monster nr.
1	MM1 (0-25)	31-Aug-2017	9691978
2	MM2 (0-25)	31-Aug-2017	9691979
3	MM3 (0-50)	31-Aug-2017	9691980
4	MM4 (50-150)	31-Aug-2017	9691981

kwaliteitswaarborg bodembeheer SIKB

Q: door RvA geaccrediteerde verrichting
A: AP04 erkende verrichting
S: AS SIKB erkende verrichting
V: VLAREL erkende verrichting
M: MCERTS erkend

Dit certificaat mag uitsluitend in zijn geheel worden gereproduceerd.

Eurofins Analytico B.V.

Gildeweg 42-46
3771 NB Barneveld
P.O. Box 459
3770 AL Barneveld NL

Tel. +31 (0)34 242 63 00
Fax +31 (0)34 242 63 99
E-mail info-env@eurofins.nl
Site www.eurofins.nl

BNP Paribas S.A. 227 9245 25
IBAN: NL71BNPA0227924525
BIC: BNPANL2A
KvK/CoC No. 09088623
BTW/VAT No. NL 8043.14.883.B01

Eurofins Analytico B.V. is ISO 14001: 2004 gecertificeerd door TÜV en erkend door het Vlaamse Gewest (OVAM en Dep. Omgeving), het Brusselse Gewest (BIM), het Waalse Gewest (DGRNE-OWD) en door de overheid van Luxemburg (MEV).

TESTEN RvA L010

eurofins — analytico®

Analysecertificaat

Uw project/verslagnummer	17-2281	Certificaatnummer/Versie	2017113274/1
Uw projectnaam	Noordwijk	Startdatum	01-Sep-2017
Uw ordernummer		Rapportagedatum	08-Sep-2017/09:27
		Bijlage	A,B,C
Monsternemer		Pagina	2/3
Monstermatrix	Grond (AS3000)		

	Analyse	Eenheid	1	2	3	4
S	Hexachloorbenzeen	mg/kg ds	0.0076	0.0070		
S	Heptachloor	mg/kg ds	<0.0010	<0.0010		
S	Heptachloorepoxide(cis- of A)	mg/kg ds	<0.0010	<0.0010		
S	Heptachloorepoxide(trans- of B)	mg/kg ds	<0.0010	<0.0010		
S	Hexachloorbutadieen	mg/kg ds	<0.0010	<0.0010		
S	Aldrin	mg/kg ds	<0.0010	<0.0010		
S	Dieldrin	mg/kg ds	0.012	0.012		
S	Endrin	mg/kg ds	<0.0010	<0.0010		
S	Isodrin	mg/kg ds	<0.0010	<0.0010		
S	Telodrin	mg/kg ds	<0.0010	<0.0010		
S	alfa-Endosulfan	mg/kg ds	<0.0010	<0.0010		
Q	beta-Endosulfan	mg/kg ds	<0.0010	<0.0010		
S	Endosulfansulfaat	mg/kg ds	<0.0020	<0.0020		
S	alfa-Chloordaan	mg/kg ds	<0.0010	<0.0010		
S	gamma-Chloordaan	mg/kg ds	<0.0010	<0.0010		
S	o,p'-DDT	mg/kg ds	<0.0010	<0.0010		
S	p,p'-DDT	mg/kg ds	0.0014	0.0012		
S	o,p'-DDE	mg/kg ds	<0.0010	<0.0010		
S	p,p'-DDE	mg/kg ds	0.0010	<0.0010		
S	o,p'-DDD	mg/kg ds	<0.0010	<0.0010		
S	p,p'-DDD	mg/kg ds	<0.0010	<0.0010		
S	HCH (som) (factor 0,7)	mg/kg ds	0.0021 2)	0.0021 2)		
S	Drins (som) (factor 0,7)	mg/kg ds	0.013	0.013		
S	Heptachloorepoxide (som) (factor 0,7)	mg/kg ds	0.0014 2)	0.0014 2)		
S	DDD (som) (factor 0,7)	mg/kg ds	0.0014 2)	0.0014 2)		
S	DDE (som) (factor 0,7)	mg/kg ds	0.0017	0.0014 2)		
S	DDT (som) (factor 0,7)	mg/kg ds	0.0021	0.0019		
S	DDX (som) (factor 0,7)	mg/kg ds	0.0053	0.0047		
S	Chloordaan (som) (factor 0,7)	mg/kg ds	0.0014 2)	0.0014 2)		
S	OCB (som) LB (factor 0,7)	mg/kg ds	0.034	0.033		
S	OCB (som) WB (factor 0,7)	mg/kg ds	0.028	0.028		

Nr.	Monsteromschrijving	Datum monstername	Monster nr.
1	MM1 (0-25)	31-Aug-2017	9691978
2	MM2 (0-25)	31-Aug-2017	9691979
3	MM3 (0-50)	31-Aug-2017	9691980
4	MM4 (50-150)	31-Aug-2017	9691981

kwaliteitswaarborg bodembeheer SIKB

Q: door RvA geaccrediteerde verrichting
A: AP04 erkende verrichting
S: AS SIKB erkende verrichting
V: VLAREL erkende verrichting
M: MCERTS erkend

Dit certificaat mag uitsluitend in zijn geheel worden gereproduceerd.

Eurofins Analytico B.V.

Gildeweg 42-46
3771 NB Barneveld
P.O. Box 459
3770 AL Barneveld NL

Tel. +31 (0)34 242 63 00
Fax +31 (0)34 242 63 99
E-mail info-env@eurofins.nl
Site www.eurofins.nl

BNP Paribas S.A. 227 9245 25
IBAN: NL71BNPA0227924525
BIC: BNPANL2A
KvK/CoC No. 09088623
BTW/VAT No. NL 8043.14.883.B01

Eurofins Analytico B.V. is ISO 14001: 2004 gecertificeerd door TÜV en erkend door het Vlaamse Gewest (OVAM en Dep. Omgeving), het Brusselse Gewest (BIM), het Waalse Gewest (DGRNE-OWD) en door de overheid van Luxemburg (MEV).

TESTEN RvA L010

eurofins — analytico®

Analysecertificaat

Uw project/verslagnummer	17-2281	Certificaatnummer/Versie	2017113274/1
Uw projectnaam	Noordwijk	Startdatum	01-Sep-2017
Uw ordernummer		Rapportagedatum	08-Sep-2017/09:27
		Bijlage	A,B,C
Monsternemer		Pagina	3/3
Monstermatrix	Grond (AS3000)		

	Analyse	Eenheid	1	2	3	4
	Polychloorbifenylen, PCB					
S	PCB 28	mg/kg ds		<0.0010	<0.0010	<0.0010
S	PCB 52	mg/kg ds		<0.0010	<0.0010	<0.0010
S	PCB 101	mg/kg ds		<0.0010	<0.0010	<0.0010
S	PCB 118	mg/kg ds		<0.0010	<0.0010	<0.0010
S	PCB 138	mg/kg ds		<0.0010	<0.0010	<0.0010
S	PCB 153	mg/kg ds		<0.0010	<0.0010	<0.0010
S	PCB 180	mg/kg ds		<0.0010	<0.0010	<0.0010
S	PCB (som 7) (factor 0,7)	mg/kg ds		0.0049 2)	0.0049 2)	0.0049 2)
	Polycyclische Aromatische Koolwaterstoffen, PAK					
S	Naftaleen	mg/kg ds		<0.050	<0.050	<0.050
S	Fenanthreen	mg/kg ds		<0.050	<0.050	0.076
S	Anthraceen	mg/kg ds		<0.050	<0.050	0.15
S	Fluorantheen	mg/kg ds		0.12	0.11	0.49
S	Benzo(a)anthraceen	mg/kg ds		0.081	0.083	0.37
S	Chryseen	mg/kg ds		0.11	0.11	0.46
S	Benzo(k)fluorantheen	mg/kg ds		0.062	0.065	0.31
S	Benzo(a)pyreen	mg/kg ds		0.11	0.11	0.61
S	Benzo(ghi)peryleen	mg/kg ds		0.10	0.11	0.62
S	Indeno(123-cd)pyreen	mg/kg ds		0.082	0.11	0.63
S	PAK VROM (10) (factor 0,7)	mg/kg ds		0.77	0.80	3.7

Nr.	Monsteromschrijving	Datum monstername	Monster nr.
1	MM1 (0-25)	31-Aug-2017	9691978
2	MM2 (0-25)	31-Aug-2017	9691979
3	MM3 (0-50)	31-Aug-2017	9691980
4	MM4 (50-150)	31-Aug-2017	9691981

Q: door RvA geaccrediteerde verrichting
A: AP04 erkende verrichting
S: AS SIKB erkende verrichting
V: VLAREL erkende verrichting
M: MCERTS erkend

Akkoord
Pr.coörd.
VA

Eurofins Analytico B.V.

Gildeweg 42-46
3771 NB Barneveld
P.O. Box 459
3770 AL Barneveld NL

Tel. +31 (0)34 242 63 00
Fax +31 (0)34 242 63 99
E-mail info-env@eurofins.nl
Site www.eurofins.nl

BNP Paribas S.A. 227 9245 25
IBAN: NL71BNPA0227924525
BIC: BNPANL2A
KvK/CoC No. 09088623
BTW/VAT No. NL 8043.14.883.B01

Dit certificaat mag uitsluitend in zijn geheel worden gereproduceerd.
Eurofins Analytico B.V. is ISO 14001: 2004 gecertificeerd door TÜV en erkend door het Vlaamse Gewest (OVAM en Dep. Omgeving), het Brusselse Gewest (BIM), het Waalse Gewest (DGRNE-OWD) en door de overheid van Luxemburg (MEV).

TESTEN
RvA L010

eurofins — analytico®

Bijlage (A) met deelmonsterinformatie behorende bij analysecertificaat 2017113274/1

Monster nr.	Boornr	Omschrijving	Van	Tot	Barcode	Monsteromschrijving
9691978	101	1	0	25	0534317567	MM1 (0-25)
9691978	102	1	0	25	0534317571	
9691978	103	1	0	25	0534317581	
9691978	104	1	0	25	0534317565	
9691979	107	1	0	25	0534317555	MM2 (0-25)
9691979	108	1	0	25	0534317554	
9691979	109	1	0	25	0534317576	
9691979	110	1	0	25	0534317553	
9691979	112	1	0	25	0534317605	
9691980	105	1	0	25	0534317562	MM3 (0-50)
9691980	106	1	5	25	0534317578	
9691980	111	1	0	25	0534317602	
9691980	101	2	25	50	0534317568	
9691980	103	2	25	50	0534317577	
9691980	106	2	25	50	0534317574	
9691981	103	3	50	100	0534317572	MM4 (50-150)
9691981	106	3	50	100	0534317575	
9691981	108	3	50	100	0534317559	
9691981	112	3	50	100	0534317600	
9691981	103	4	100	150	0534317579	
9691981	108	4	100	150	0534317552	
9691981	112	4	100	150	0534317611	

Eurofins Analytico B.V.

Gildeweg 42-46
3771 NB Barneveld
P.O. Box 459
3770 AL Barneveld NL

Tel. +31 (0)34 242 63 00
Fax +31 (0)34 242 63 99
E-mail info-env@eurofins.nl
Site www.eurofins.nl

BNP Paribas S.A. 227 9245 25
IBAN: NL71BNPA0227924525
BIC: BNPANL2A
KvK/CoC No. 09088623
BTW/VAT No. NL 8043.14.883.B01

Eurofins Analytico B.V. is ISO 14001: 2004 gecertificeerd door TÜV en erkend door het Vlaamse Gewest (OVAM en Dep. Omgeving), het Brusselse Gewest (BIM), het Waalse Gewest (DGRNE-OWD) en door de overheid van Luxemburg (MEV).

Bijlage (B) met opmerkingen behorende bij analysecertificaat 2017113274/1

Opmerking 1)

Het organische stof gehalte is gecorrigeerd voor het lutumgehalte van 5.4 % m/m (SIKB 3010 pb 3).

Opmerking 2)

De toetswaarde van de som is gelijk aan de sommatie van 0,7*RG

Eurofins Analytico B.V.

Gildeweg 42-46
3771 NB Barneveld
P.O. Box 459
3770 AL Barneveld NL

Tel. +31 (0)34 242 63 00
Fax +31 (0)34 242 63 99
E-mail info-env@eurofins.nl
Site www.eurofins.nl

BNP Paribas S.A. 227 9245 25
IBAN: NL71BNPA0227924525
BIC: BNPANL2A
KvK/CoC No. 09088623
BTW/VAT No. NL 8043.14.883.B01

Eurofins Analytico B.V. is ISO 14001: 2004 gecertificeerd door TÜV en erkend door het Vlaamse Gewest (OVAM en Dep. Omgeving), het Brusselse Gewest (BIM), het Waalse Gewest (DGRNE-OWD) en door de overheid van Luxemburg (MEV).

Bijlage (C) met methodeverwijzingen behorende bij analysecertificaat 2017113274/1

Analyse	Methode	Techniek	Methode referentie
Cryogeen malen AS3000	W0106	Voorbehandeling	Cf. AS3000
Droge Stof	W0104	Gravimetrie	Cf. pb 3010-2 en gw. NEN-EN 15934
Organische stof (gloeiverlies)	W0109	Gravimetrie	Cf. pb 3010-3 en cf. NEN 5754
Korrelgrootte < 2 µm (lutum)	W0171	Sedimentatie	Cf. pb 3010-4 en cf. NEN 5753
Barium (Ba)	W0423	ICP-MS	Cf. pb 3010-5 en cf. NEN-EN-ISO 17294-2
Cadmium (Cd)	W0423	ICP-MS	Cf. pb 3010-5 en cf. NEN-EN-ISO 17294-2
Kobalt (Co)	W0423	ICP-MS	Cf. pb 3010-5 en cf. NEN-EN-ISO 17294-2
Koper (Cu)	W0423	ICP-MS	Cf. pb 3010-5 en cf. NEN-EN-ISO 17294-2
Kwik (Hg)	W0423	ICP-MS	Cf. pb 3010-5 en cf. NEN-EN-ISO 17294-2
Molybdeen (Mo)	W0423	ICP-MS	Cf. pb 3010-5 en cf. NEN-EN-ISO 17294-2
Nikkel (Ni)	W0423	ICP-MS	Cf. pb 3010-5 en cf. NEN-EN-ISO 17294-2
Lood (Pb)	W0423	ICP-MS	Cf. pb 3010-5 en cf. NEN-EN-ISO 17294-2
Zink (Zn)	W0423	ICP-MS	Cf. pb 3010-5 en cf. NEN-EN-ISO 17294-2
Minerale Olie (C10-C40)	W0202	GC-FID	Cf. pb 3010-7 en gw. NEN-EN-ISO 16703
OCB (25)	W0262	GC-MS	Cf. pb 3020-1/2/3
OCB som AP04/AS3X	W0262	GC-MS	Cf. pb 3020-1/2/3
PCB (7)	W0271	GC-MS	Cf. pb 3010-8 en gw. NEN 6980
PAK som AS3000/AP04	W0271	GC-MS	Cf. pb. 3010-6 en gw. NEN-ISO 18287
PAK (10) (VROM)	W0271	GC-MS	Cf. pb. 3010-6 en gw. NEN-ISO 18287

Nadere informatie over de toegepaste onderzoeksmethoden alsmede een classificatie van de meetonzekerheid staan vermeld in ons overzicht "Specificaties analysemethoden", versie juni 2016.

eurofins | analytico®

Inventerra Milieuadviesbureau
T.a.v. A. van Houwelingen
Nijverheidsweg 34
3341 LJ HENDRIK-IDO-AMBACHT

Analysecertificaat

Datum: 15-Sep-2017

Hierbij ontvangt u de resultaten van het navolgende laboratoriumonderzoek.

Certificaatnummer/Versie	2017117349/2
Uw project/verslagnummer	17-2281
Uw projectnaam	Noordwijk
Uw ordernummer	
Monster(s) ontvangen	01-Sep-2017

Dit certificaat mag uitsluitend in zijn geheel worden gereproduceerd.
De analyse resultaten hebben alleen betrekking op het beproefde object.

De grondmonsters worden tot 4 weken na datum ontvangst bewaard en watermonsters tot 2 weken na datum ontvangst. Zonder tegenbericht worden de monsters nadien afgevoerd.
Indien de monsters langer bewaard dienen te blijven verzoeken wij U dit exemplaar uiterlijk 1 werkdag voor afloop van de standaardbewaarperiode ondertekend aan ons te retourneren. Voor de kosten van het langer bewaren van monsters verwijzen wij naar de prijslijst.

Bewaren tot:
Datum: Naam: Handtekening:

Wij vertrouwen erop uw opdracht hiermee naar verwachting te hebben uitgevoerd, mocht U naar aanleiding van dit analysecertificaat nog vragen hebben verzoeken wij U contact op te nemen met de afdeling Verkoop en Advies.

Met vriendelijke groet,

Eurofins Analytico B.V.

Ing. A. Veldhuizen
Technical Manager

Eurofins Analytico B.V.

Gildeweg 42-46
3771 NB Barneveld
P.O. Box 459
3770 AL Barneveld NL

Tel. +31 (0)34 242 63 00
Fax +31 (0)34 242 63 99
E-mail info-env@eurofins.nl
Site www.eurofins.nl

BNP Paribas S.A. 227 9245 25
IBAN: NL71BNPA0227924525
BIC: BNPANL2A
KvK/CoC No. 09088623
BTW/VAT No. NL 8043.14.883.B01

Eurofins Analytico B.V. is ISO 14001: 2004 gecertificeerd door TÜV en erkend door het Vlaamse Gewest (OVAM en Dep. Omgeving), het Brusselse Gewest (BIM), het Waalse Gewest (DGRNE-OWD) en door de overheid van Luxemburg (MEV).

eurofins — analytico®

Analysecertificaat

Uw project/verslagnummer	17-2281	Certificaatnummer/Versie	2017117349/2
Uw projectnaam	Noordwijk	Startdatum	11-Sep-2017
Uw ordernummer		Rapportagedatum	15-Sep-2017/12:16
		Bijlage	A,B,C
Monsternemer		Pagina	1/1
Monstermatrix	Grond (AS3000)		

	Analyse	Eenheid	1	2
	Voorbehandeling			
	Cryogeen malen AS3000		Uitgevoerd	Uitgevoerd
	Bodemkundige analyses			
S	Droge stof	% (m/m)	78.7	77.6
	Metalen			
S	Lood (Pb)	mg/kg ds	32	320

Nr.	Monsteromschrijving	Datum monstername	Monster nr.
1	MM4 (50-150)	31-Aug-2017	9705082
2	MM4 (cryopot)	31-Aug-2017	9705083

kwaliteitswaarborg bodembeheer SIKB

Q: door RvA geaccrediteerde verrichting
A: AP04 erkende verrichting
S: AS SIKB erkende verrichting
V: VLAREL erkende verrichting
M: MCERTS erkend

Akkoord
Pr.coörd.
PB

Dit certificaat mag uitsluitend in zijn geheel worden gereproduceerd.

Eurofins Analytico B.V. is ISO 14001: 2004 gecertificeerd door TÜV en erkend door het Vlaamse Gewest (OVAM en Dep. Omgeving), het Brusselse Gewest (BIM), het Waalse Gewest (DGRNE-OWD) en door de overheid van Luxemburg (MEV).

TESTEN RvA L010

Eurofins Analytico B.V.

Gildeweg 42-46
3771 NB Barneveld
P.O. Box 459
3770 AL Barneveld NL

Tel. +31 (0)34 242 63 00
Fax +31 (0)34 242 63 99
E-mail info-env@eurofins.nl
Site www.eurofins.nl

BNP Paribas S.A. 227 9245 25
IBAN: NL71BNPA0227924525
BIC: BNPANL2A
KvK/CoC No. 09088623
BTW/VAT No. NL 8043.14.883.B01

eurofins | analytico®

Bijlage (A) met deelmonsterinformatie behorende bij analysecertificaat 2017117349/2

Monster nr.	Boornr	Omschrijving	Van	Tot	Barcode	Monsteromschrijving
9705082		103			0534317572	MM4 (50-150)
9705082		106			0534317575	
9705082		108			0534317559	
9705082		112			0534317600	
9705082		103			0534317579	
9705082		108			0534317552	
9705082		112			0534317611	
9705083		Cryopot			1102219223	MM4 (cryopot)

Eurofins Analytico B.V.

Gildeweg 42-46
3771 NB Barneveld
P.O. Box 459
3770 AL Barneveld NL

Tel. +31 (0)34 242 63 00
Fax +31 (0)34 242 63 99
E-mail info-env@eurofins.nl
Site www.eurofins.nl

BNP Paribas S.A. 227 9245 25
IBAN: NL71BNPA0227924525
BIC: BNPANL2A
KvK/CoC No. 09088623
BTW/VAT No. NL 8043.14.883.B01

Eurofins Analytico B.V. is ISO 14001: 2004 gecertificeerd door TÜV en erkend door het Vlaamse Gewest (OVAM en Dep. Omgeving), het Brusselse Gewest (BIM), het Waalse Gewest (DGRNE-OWD) en door de overheid van Luxemburg (MEV).

Bijlage (B) met opmerkingen behorende bij analysecertificaat 2017117349/2

Algemene opmerking behorende bij analysecertificaat

Dit certificaat betreft een her-analyse na aanleiding van het verhoogde lood gehalte aangetroffen in certificaat 2017113274. D.d. 15-09-2017

Dit analysecertificaat vervangt eerder uitgegeven certifica(a)t(en) met een lager versienummer

Eurofins Analytico B.V.

Gildeweg 42-46
3771 NB Barneveld
P.O. Box 459
3770 AL Barneveld NL

Tel. +31 (0)34 242 63 00
Fax +31 (0)34 242 63 99
E-mail info-env@eurofins.nl
Site www.eurofins.nl

BNP Paribas S.A. 227 9245 25
IBAN: NL71BNPA0227924525
BIC: BNPANL2A
KvK/CoC No. 09088623
BTW/VAT No. NL 8043.14.883.B01

Eurofins Analytico B.V. is ISO 14001: 2004 gecertificeerd door TÜV en erkend door het Vlaamse Gewest (OVAM en Dep. Omgeving), het Brusselse Gewest (BIM), het Waalse Gewest (DGRNE-OWD) en door de overheid van Luxemburg (MEV).

eurofins | analytico®

Bijlage (C) met methodeverwijzingen behorende bij analysecertificaat 2017117349/2

Analyse	Methode	Techniek	Methode referentie
Cryogeen malen AS3000	W0106	Voorbehandeling	Cf. AS3000
Droge Stof	W0104	Gravimetrie	Cf. pb 3010-2 en gw. NEN-EN 15934
Lood (Pb)	W0423	ICP-MS	Cf. pb 3010-5 en cf. NEN-EN-ISO 17294-2

Nadere informatie over de toegepaste onderzoeksmethoden alsmede een classificatie van de meetonzekerheid staan vermeld in ons overzicht "Specificaties analysemethoden", versie juni 2016.

Eurofins Analytico B.V.

Gildeweg 42-46
3771 NB Barneveld
P.O. Box 459
3770 AL Barneveld NL

Tel. +31 (0)34 242 63 00
Fax +31 (0)34 242 63 99
E-mail info-env@eurofins.nl
Site www.eurofins.nl

BNP Paribas S.A. 227 9245 25
IBAN: NL71BNPA0227924525
BIC: BNPANL2A
KvK/CoC No. 09088623
BTW/VAT No. NL 8043.14.883.B01

Eurofins Analytico B.V. is ISO 14001: 2004 gecertificeerd door TÜV en erkend door het Vlaamse Gewest (OVAM en Dep. Omgeving), het Brusselse Gewest (BIM), het Waalse Gewest (DGRNE-OWD) en door de overheid van Luxemburg (MEV).

eurofins | analytico®

Inventerra Milieuadviesbureau
T.a.v. A. van Houwelingen
Nijverheidsweg 34
3341 LJ HENDRIK-IDO-AMBACHT

Analysecertificaat

Datum: 14-Sep-2017

Hierbij ontvangt u de resultaten van het navolgende laboratoriumonderzoek.

Certificaatnummer/Versie	2017117799/1
Uw project/verslagnummer	17-2281
Uw projectnaam	Noordwijk
Uw ordernummer	
Monster(s) ontvangen	11-Sep-2017

Dit certificaat mag uitsluitend in zijn geheel worden gereproduceerd.
De analyse resultaten hebben alleen betrekking op het beproefde object.

De grondmonsters worden tot 4 weken na datum ontvangst bewaard en watermonsters tot 2 weken na datum ontvangst. Zonder tegenbericht worden de monsters nadien afgevoerd.
Indien de monsters langer bewaard dienen te blijven verzoeken wij U dit exemplaar uiterlijk 1 werkdag voor afloop van de standaardbewaarperiode ondertekend aan ons te retourneren. Voor de kosten van het langer bewaren van monsters verwijzen wij naar de prijslijst.

Bewaren tot:
Datum: Naam: Handtekening:

Wij vertrouwen erop uw opdracht hiermee naar verwachting te hebben uitgevoerd, mocht U naar aanleiding van dit analysecertificaat nog vragen hebben verzoeken wij U contact op te nemen met de afdeling Verkoop en Advies.

Met vriendelijke groet,

Eurofins Analytico B.V.

Ing. A. Veldhuizen
Technical Manager

Eurofins Analytico B.V.

Gildeweg 42-46
3771 NB Barneveld
P.O. Box 459
3770 AL Barneveld NL

Tel. +31 (0)34 242 63 00
Fax +31 (0)34 242 63 99
E-mail info-env@eurofins.nl
Site www.eurofins.nl

BNP Paribas S.A. 227 9245 25
IBAN: NL71BNPA0227924525
BIC: BNPANL2A
KvK/CoC No. 09088623
BTW/VAT No. NL 8043.14.883.B01

Eurofins Analytico B.V. is ISO 14001: 2004 gecertificeerd door TÜV en erkend door het Vlaamse Gewest (OVAM en Dep. Omgeving), het Brusselse Gewest (BIM), het Waalse Gewest (DGRNE-OWD) en door de overheid van Luxemburg (MEV).

eurofins — analytico®

Analysecertificaat

Uw project/verslagnummer	17-2281	Certificaatnummer/Versie	2017117799/1
Uw projectnaam	Noordwijk	Startdatum	11-Sep-2017
Uw ordernummer		Rapportagedatum	14-Sep-2017/16:07
		Bijlage	A,B,C
Monsternemer	P. van Achterberg	Pagina	1/2
Monstermatrix	Water (AS3000)		

	Analyse	Eenheid	1
	Metalen		
S	Barium (Ba)	µg/L	110
S	Cadmium (Cd)	µg/L	<0.20
S	Kobalt (Co)	µg/L	<2.0
S	Koper (Cu)	µg/L	<2.0
S	Kwik (Hg)	µg/L	<0.050
S	Molybdeen (Mo)	µg/L	<2.0
S	Nikkel (Ni)	µg/L	<3.0
S	Lood (Pb)	µg/L	<2.0
S	Zink (Zn)	µg/L	22
	Vluchtige Aromatische Koolwaterstoffen		
S	Benzeen	µg/L	<0.20
S	Tolueen	µg/L	<0.20
S	Ethylbenzeen	µg/L	<0.20
S	o-Xyleen	µg/L	<0.10
S	m,p-Xyleen	µg/L	<0.20
S	Xylenen (som) factor 0,7	µg/L	0.21 1)
	BTEX (som)	µg/L	<0.90
S	Naftaleen	µg/L	<0.020
S	Styreen	µg/L	<0.20
	Vluchtige organische halogeenkoolwaterstoffen		
S	Dichloormethaan	µg/L	<0.20
S	Trichloormethaan	µg/L	<0.20
S	Tetrachloormethaan	µg/L	<0.10
S	Trichlooretheen	µg/L	<0.20
S	Tetrachlooretheen	µg/L	<0.10
S	1,1-Dichloorethaan	µg/L	<0.20
S	1,2-Dichloorethaan	µg/L	<0.20
S	1,1,1-Trichloorethaan	µg/L	<0.10
S	1,1,2-Trichloorethaan	µg/L	<0.10
S	cis 1,2-Dichlooretheen	µg/L	<0.10

Nr.	Monsteromschrijving	Datum monstername	Monster nr.
1	112-1-1 (120-220)	11-Sep-2017	9706248

kwaliteitswaarborg bodembeheer SIKB

Q: door RvA geaccrediteerde verrichting
A: AP04 erkende verrichting
S: AS SIKB erkende verrichting
V: VLAREL erkende verrichting
M: MCERTS erkend

Dit certificaat mag uitsluitend in zijn geheel worden gereproduceerd.

Eurofins Analytico B.V.

Gildeweg 42-46
3771 NB Barneveld
P.O. Box 459
3770 AL Barneveld NL

Tel. +31 (0)34 242 63 00
Fax +31 (0)34 242 63 99
E-mail info-env@eurofins.nl
Site www.eurofins.nl

BNP Paribas S.A. 227 9245 25
IBAN: NL71BNPA0227924525
BIC: BNPANL2A
KvK/CoC No. 09088623
BTW/VAT No. NL 8043.14.883.B01

Eurofins Analytico B.V. is ISO 14001: 2004 gecertificeerd door TÜV en erkend door het Vlaamse Gewest (OVAM en Dep. Omgeving), het Brusselse Gewest (BIM), het Waalse Gewest (DGRNE-OWD) en door de overheid van Luxemburg (MEV).

TESTEN RvA L010

eurofins — analytico®

Analysecertificaat

Uw project/verslagnummer	17-2281	Certificaatnummer/Versie	2017117799/1
Uw projectnaam	Noordwijk	Startdatum	11-Sep-2017
Uw ordernummer		Rapportagedatum	14-Sep-2017/16:07
		Bijlage	A,B,C
Monsternemer	P. van Achterberg	Pagina	2/2
Monstermatrix	Water (AS3000)		

	Analyse	Eenheid	1
S	trans 1,2-Dichloroetheen	µg/L	<0.10
	CKW (som)	µg/L	<1.6
S	Tribroommethaan	µg/L	<0.20
S	Vinylchloride	µg/L	<0.10
S	1,1-Dichloroetheen	µg/L	<0.10
S	1,2-Dichloorethenen (Som) factor 0,7	µg/L	0.14 [1)]
S	1,1-Dichloorpropaan	µg/L	<0.20
S	1,2-Dichloorpropaan	µg/L	<0.20
S	1,3-Dichloorpropaan	µg/L	<0.20
S	Dichloorpropanen som factor 0.7	µg/L	0.42
	Minerale olie		
	Minerale olie (C10-C12)	µg/L	<10
	Minerale olie (C12-C16)	µg/L	<10
	Minerale olie (C16-C21)	µg/L	<10
	Minerale olie (C21-C30)	µg/L	<15
	Minerale olie (C30-C35)	µg/L	<10
	Minerale olie (C35-C40)	µg/L	<10
S	Minerale olie totaal (C10-C40)	µg/L	<50

Nr.	Monsteromschrijving	Datum monstername	Monster nr.
1	112-1-1 (120-220)	11-Sep-2017	9706248

kwaliteitswaarborg bodembeheer SIKB

Q: door RvA geaccrediteerde verrichting
A: AP04 erkende verrichting
S: AS SIKB erkende verrichting
V: VLAREL erkende verrichting
M: MCERTS erkend

Akkoord
Pr.coörd.
VA

Eurofins Analytico B.V.

Gildeweg 42-46
3771 NB Barneveld
P.O. Box 459
3770 AL Barneveld NL

Tel. +31 (0)34 242 63 00
Fax +31 (0)34 242 63 99
E-mail info-env@eurofins.nl
Site www.eurofins.nl

BNP Paribas S.A. 227 9245 25
IBAN: NL71BNPA0227924525
BIC: BNPANL2A
KvK/CoC No. 09088623
BTW/VAT No. NL 8043.14.883.B01

Dit certificaat mag uitsluitend in zijn geheel worden gereproduceerd.
Eurofins Analytico B.V. is ISO 14001: 2004 gecertificeerd door TÜV en erkend door het Vlaamse Gewest (OVAM en Dep. Omgeving), het Brusselse Gewest (BIM), het Waalse Gewest (DGRNE-OWD) en door de overheid van Luxemburg (MEV).

TESTEN
RvA L010

eurofins | analytico®

Bijlage (A) met deelmonsterinformatie behorende bij analysecertificaat 2017117799/1

Monster nr.	Boornr	Omschrijving	Van	Tot	Barcode	Monsteromschrijving
9706248	112	1	120	220	0695053414	112-1-1 (120-220)
9706248	112	2	120	220	0800612635	

Eurofins Analytico B.V.

Gildeweg 42-46
3771 NB Barneveld
P.O. Box 459
3770 AL Barneveld NL

Tel. +31 (0)34 242 63 00
Fax +31 (0)34 242 63 99
E-mail info-env@eurofins.nl
Site www.eurofins.nl

BNP Paribas S.A. 227 9245 25
IBAN: NL71BNPA0227924525
BIC: BNPANL2A
KvK/CoC No. 09088623
BTW/VAT No. NL 8043.14.883.B01

Eurofins Analytico B.V. is ISO 14001: 2004 gecertificeerd door TÜV en erkend door het Vlaamse Gewest (OVAM en Dep. Omgeving), het Brusselse Gewest (BIM), het Waalse Gewest (DGRNE-OWD) en door de overheid van Luxemburg (MEV).

Bijlage (B) met opmerkingen behorende bij analysecertificaat 2017117799/1

Opmerking 1)

De toetswaarde van de som is gelijk aan de sommatie van 0,7*RG

Eurofins Analytico B.V.

Gildeweg 42-46
3771 NB Barneveld
P.O. Box 459
3770 AL Barneveld NL

Tel. +31 (0)34 242 63 00
Fax +31 (0)34 242 63 99
E-mail info-env@eurofins.nl
Site www.eurofins.nl

BNP Paribas S.A. 227 9245 25
IBAN: NL71BNPA0227924525
BIC: BNPANL2A
KvK/CoC No. 09088623
BTW/VAT No. NL 8043.14.883.B01

Eurofins Analytico B.V. is ISO 14001: 2004 gecertificeerd door TÜV en erkend door het Vlaamse Gewest (OVAM en Dep. Omgeving), het Brusselse Gewest (BIM), het Waalse Gewest (DGRNE-OWD) en door de overheid van Luxemburg (MEV).

Bijlage (C) met methodeverwijzingen behorende bij analysecertificaat 2017117799/1

Analyse	Methode	Techniek	Methode referentie
Barium (Ba)	W0421	ICP-MS	Cf. pb 3110-3 en cf. NEN-EN-ISO 17294-2
Cadmium (Cd)	W0421	ICP-MS	Cf. pb 3110-3 en cf. NEN-EN-ISO 17294-2
Kobalt (Co)	W0421	ICP-MS	Cf. pb 3110-3 en cf. NEN-EN-ISO 17294-2
Koper (Cu)	W0421	ICP-MS	Cf. pb 3110-3 en cf. NEN-EN-ISO 17294-2
Kwik (Hg)	W0421	ICP-MS	Cf. pb 3110-3 en cf. NEN-EN-ISO 17294-2
Molybdeen (Mo)	W0421	ICP-MS	Cf. pb 3110-3 en cf. NEN-EN-ISO 17294-2
Nikkel (Ni)	W0421	ICP-MS	Cf. pb 3110-3 en cf. NEN-EN-ISO 17294-2
Lood (Pb)	W0421	ICP-MS	Cf. pb 3110-3 en cf. NEN-EN-ISO 17294-2
Zink (Zn)	W0421	ICP-MS	Cf. pb 3110-3 en cf. NEN-EN-ISO 17294-2
Aromaten (BTEXN)	W0254	HS-GC-MS	Cf. pb 3130-1
Xylenen som AS3000	W0254	HS-GC-MS	Cf. pb 3130-1
Styreen	W0254	HS-GC-MS	Cf. pb 3130-1
VOCl (11)	W0254	HS-GC-MS	Cf. pb 3130-1
Tribroommethaan (Bromoform)	W0254	HS-GC-MS	Cf. pb 3130-1
Vinylchloride	W0254	HS-GC-MS	Cf. pb 3130-1
1,1-Dichlooretheen	W0254	HS-GC-MS	Cf. pb 3130-1
DiClEtheen som AS3000	W0254	HS-GC-MS	Cf. pb 3130-1
1,1-Dichloorpropaan	W0254	HS-GC-MS	Cf. pb 3130-1
1,2-Dichloorpropaan	W0254	HS-GC-MS	Cf. pb 3130-1
1,3-Dichloorpropaan	W0254	HS-GC-MS	Cf. pb 3130-1
DiChlprop. som AS3000	W0254	HS-GC-MS	Cf. pb 3130-1
Minerale olie (C10-C40)	W0215	GC-FID	Cf. pb 3110-5

Nadere informatie over de toegepaste onderzoeksmethoden alsmede een classificatie van de meetonzekerheid staan vermeld in ons overzicht "Specificaties analysemethoden", versie juni 2016.

Eurofins Analytico B.V.

Gildeweg 42-46
3771 NB Barneveld
P.O. Box 459
3770 AL Barneveld NL

Tel. +31 (0)34 242 63 00
Fax +31 (0)34 242 63 99
E-mail info-env@eurofins.nl
Site www.eurofins.nl

BNP Paribas S.A. 227 9245 25
IBAN: NL71BNPA0227924525
BIC: BNPANL2A
KvK/CoC No. 09088623
BTW/VAT No. NL 8043.14.883.B01

Eurofins Analytico B.V. is ISO 14001: 2004 gecertificeerd door TÜV en erkend door het Vlaamse Gewest (OVAM en Dep. Omgeving), het Brusselse Gewest (BIM), het Waalse Gewest (DGRNE-OWD) en door de overheid van Luxemburg (MEV).

Bijlage 4 Toetsingskader en toetsingswaarden

Wettelijk toetsingskader
De analyseresultaten van de grond- en grondwatermonsters zijn getoetst aan de door het Ministerie van VROM vastgestelde achtergrond- en interventiewaarden voor grond en de streef- en interventiewaarden voor grondwater. De achtergrondwaarden voor grond (AW2000) zijn vastgelegd in de Regeling bodemkwaliteit. De interventiewaarden voor grond en de streef- en interventiewaarden voor grondwater zijn vastgelegd in de Circulaire bodemsanering.

Bij de toetsing van somparameters (o.a. xylenen en PCB) is het mogelijk dat de somparameter de betreffende achtergrond- c.q. streefwaarde overschrijdt. Indien echter de afzonderlijke parameters de detectielimiet niet overschrijden kan, op basis van artikel S.5 van de Wijziging Regeling Bodemkwaliteit, worden gesteld dat de somparameter aan de betreffende achtergrond- c.q. streefwaarde voldoet.

Voor grond is in de Circulaire de norm voor barium tijdelijk buiten gebruik gesteld. Reden hiervoor is dat barium op basis van gegevens uit het hele land van nature in dermate verhoogde gehalten voorkomen, dat de huidige interventiewaarde wordt overschreden. De norm geldt echter wel wanneer sprake is van een bariumverontreiniging als gevolg van een antropogene bron.

Achtergrondwaarde grond (AW2000), Streefwaarde grondwater
Deze waarden geven het na te streven kwaliteitsniveau voor de bodem aan, waarbij nog sprake is van duurzame bodemkwaliteit. Bij dit niveau zijn alle functionele eigenschappen voor mens, dier en plant aanwezig. Het uitgangspunt is dat bodems in relatief onbelaste gebieden in Nederland in overgrote meerderheid aan de achtergrondwaarden/streefwaarden moeten voldoen. Bij overschrijding van de achtergrondwaarde/streefwaarde kan worden gesproken over een verontreiniging.

Interventiewaarde
De interventiewaarde geeft aan wanneer de functionele eigenschappen die de bodem heeft voor mens, dier en plant ernstig zijn of dreigen te worden verminderd. De waarden zijn voor een deel gebaseerd op studies naar de maximale hoeveelheid die de mens per dag in het lichaam mag opnemen zonder gezondheidseffecten te ondervinden. Voor een ander deel zijn deze waarden gebaseerd op de concentraties waarbij 50% van de (potentieel) aanwezige soorten planten en dieren en processen negatieve effecten kunnen ondervinden. De interventie(I)waarden worden gebruikt om te beoordelen of er sprake is van een geval van ernstige bodemverontreiniging als bedoeld in de Wet Bodembescherming (Wbb). Het is overigens ook mogelijk dat er sprake is van ernstige bodemverontreiniging als de interventiewaarde niet wordt overschreden.

Tussenwaarde
De voormalige tussenwaarde (het gemiddelde van de achtergrondwaarde en interventiewaarde (I)) geeft het niveau van bodemkwaliteit aan, waarbij mogelijk sprake is van ernstige bedreiging of dreigende ernstige vermindering van de functionele eigenschappen die de bodem heeft voor mens, plant of dier. Hoewel de tussenwaarde geen wettelijke status heeft, wordt de tussenwaarde door veel bevoegde gezagen nog gehanteerd als criterium voor nader bodemonderzoek.

Wanneer is bodemsanering noodzakelijk (ernst en spoed)?
Nieuwe gevallen van bodemverontreiniging (veroorzaakt na 1 januari 1987) dienen conform de zorgplicht in de Wet Bodembescherming te worden gesaneerd. De saneringsnoodzaak bij zorgplichtsaneringen is in principe onafhankelijk van de ernst van de verontreiniging of spoedeisendheid. Bij zogeheten oude gevallen (veroorzaakt voor 1987) dienen in principe alle ernstige gevallen van bodemverontreiniging op termijn te worden gesaneerd.

Er is sprake van een ernstig geval van bodemverontreiniging als een bodemvolume van 25 m^3 grond cq 100 m^3 grondwater verontreinigd is in een concentratie boven de interventiewaarde; de verontreiniging is dan saneringsplichtig. Voor asbest geldt: wanneer de restconcentratienorm voor asbest van 100 mg/kg ds wordt overschreden in de bodem, dat er dan sprake is van een geval van ernstige bodemverontreiniging. Het tijdstip van sanering wordt bepaald door de saneringsurgentie. De urgentie hangt af van de actuele risico's die aanwezig zijn voor mens en ecosysteem alsmede de verspreidingsrisico's. Deze risico's hangen samen met het gebruik van de verontreinigde locatie, bodemopbouw en geohydrologie (locatiespecifieke omstandigheden). Verder kan de noodzaak tot bodemsanering ontstaan bij een functiewijziging, bijvoorbeeld bij het bebouwen van een terrein. Daarnaast kan door de koper of een verzekeringsmaatschappij sanering worden verlangd.

In de notitie 'interventiewaarden bodemsanering' is aangegeven dat er ook sprake kan zijn van een ernstige bodemverontreiniging bij concentraties beneden de I-waarde. Overschrijding van de humane MTR (maximaal toelaatbaar risico) bij concentraties beneden de I-waarde kan zich voordoen bij consumptie van gewassen (lood en cadmium), inhalatie in kruipruimten en ingestie op speelplaats voor de kinderen (lood). Aanvullend onderzoek kan in dit geval nodig zijn. Afhankelijk van het Provinciaal beleid worden momenteel nog voor bepaalde situaties lagere waarden (bijvoorbeeld bij herinrichting) of hogere waarden aangehouden als saneringscriteria.

BoToVa T12 Toetsing Wbb grond

Projectnummer	17-2281
Projectnaam	Noordwijk
Ordernummer	
Datum monstername	31-08-2017
Monsternemer	
Certificaatnummer	2017113274
Startdatum	01-09-2017
Rapportagedatum	08-09-2017

Analyse	Eenheid	1	GSSD	Oordeel	RG	AW	T	I
Bodemtype correctie								
Organische stof		1,8						
Korrelgrootte < 2 µm (Lutum)		25						
Voorbehandeling								
Cryogeen malen AS3000		Uitgevoerd						
Bodemkundige analyses								
Droge stof	% (m/m)	84,3	84,3					
Organische stof	% (m/m) ds	1,8	1,8					
Gloeirest	% (m/m) ds	97,8						
Organo chloorbestrijdingsmiddelen, OCB								
alfa-HCH	mg/kg ds	<0,0010	0,0035	-	0,001	0,001	8,5	17
beta-HCH	mg/kg ds	<0,0010	0,0035	-	0,001	0,002	0,801	1,6
gamma-HCH	mg/kg ds	<0,0010	0,0035	-	0,001	0,003	0,602	1,2
delta-HCH	mg/kg ds	<0,0010	0,0035					
Hexachloorbenzeen	mg/kg ds	0,0076	0,038	*	0,003	0,0085	1	2
Heptachloor	mg/kg ds	<0,0010	0,0035	-	0,001	0,0007	2	4
Heptachloorepoxide(cis- of A)	mg/kg ds	<0,0010	0,0035					
Heptachloorepoxide(trans- of B)	mg/kg ds	<0,0010	0,0035					
Hexachloorbutadieen	mg/kg ds	<0,0010	0,0035	-	0,001	0,003		
Aldrin	mg/kg ds	<0,0010	0,0035		0,001			0,32
Dieldrin	mg/kg ds	0,012	0,06					
Endrin	mg/kg ds	<0,0010	0,0035					
Isodrin	mg/kg ds	<0,0010	0,0035					
Telodrin	mg/kg ds	<0,0010	0,0035					
alfa-Endosulfan	mg/kg ds	<0,0010	0,0035	-	0,001	0,0009	2	4
beta-Endosulfan	mg/kg ds	<0,0010	0,0035					
Endosulfansulfaat	mg/kg ds	<0,0020	0,007					
alfa-Chloordaan	mg/kg ds	<0,0010	0,0035					
gamma-Chloordaan	mg/kg ds	<0,0010	0,0035					
o,p'-DDT	mg/kg ds	<0,0010	0,0035					
p,p'-DDT	mg/kg ds	0,0014	0,007					
o,p'-DDE	mg/kg ds	<0,0010	0,0035					
p,p'-DDE	mg/kg ds	0,001	0,005					
o,p'-DDD	mg/kg ds	<0,0010	0,0035					
p,p'-DDD	mg/kg ds	<0,0010	0,0035					
HCH (som) (factor 0,7)	mg/kg ds	0,0021						
Drins (som) (factor 0,7)	mg/kg ds	0,013	0,067	*	0,003	0,015	2,01	4
Heptachloorepoxide (som) (factor 0,7)	mg/kg ds	0,0014	0,007	-	0,002	0,002	2	4
DDD (som) (factor 0,7)	mg/kg ds	0,0014	0,007	-	0,002	0,02	17	34
DDE (som) (factor 0,7)	mg/kg ds	0,0017	0,0085	-	0,002	0,1	1,2	2,3
DDT (som) (factor 0,7)	mg/kg ds	0,0021	0,0105	-	0,006	0,2	0,95	1,7
DDX (som) (factor 0,7)	mg/kg ds	0,0053						
Chloordaan (som) (factor 0,7)	mg/kg ds	0,0014	0,007	-	0,002	0,002	2	4
OCB (som) LB (factor 0,7)	mg/kg ds	0,034	0,1695	-	0,0056	0,4		
OCB (som) WB (factor 0,7)	mg/kg ds	0,028						

Legenda

Nr.	Analytico-nr	Monster
1	9691978	MM1 (0-25)

Eindoordeel: Overschrijding Achtergrondwaarde

Gebruikte afkortingen

-	kleiner dan of gelijk aan Achtergrondwaarde
*	groter dan Achtergrondwaarde
**	groter dan Tussenwaarde
***	groter dan Interventiewaarde

GSSD	Gestandaardiseerd gehalte
RG	Vereiste Rapportagegrens
AW	Achtergrondwaarde
T	Tussenwaarde
I	Interventiewaarde

Deze toetsing is uitgevoerd met behulp van BoToVa.
Zie voor info: http://www.rwsleefomgeving.nl/onderwerpen/bodem-ondergrond/bbk/instrumenten/botova/

BoToVa T12 Toetsing Wbb grond

Projectnummer	17-2281
Projectnaam	Noordwijk
Ordernummer	
Datum monstername	31-08-2017
Monsternemer	
Certificaatnummer	2017113274
Startdatum	01-09-2017
Rapportagedatum	08-09-2017

Analyse	Eenheid	2	GSSD	Oordeel	RG	AW	T	I
Bodemtype correctie								
Organische stof		1,9						
Korrelgrootte < 2 µm (Lutum)		2						
Voorbehandeling								
Cryogeen malen AS3000		Uitgevoerd						
Bodemkundige analyses								
Droge stof	% (m/m)	83,6	83,6					
Organische stof	% (m/m) ds	1,9	1,9					
Gloeirest	% (m/m) ds	97,9						
Korrelgrootte < 2 µm (Lutum)	% (m/m) ds	<2,0	1,4					
Organo chloorbestrijdingsmiddelen, OCB								
alfa-HCH	mg/kg ds	<0,0010	0,0035	-	0,001	0,001	8,5	17
beta-HCH	mg/kg ds	<0,0010	0,0035	-	0,001	0,002	0,801	1,6
gamma-HCH	mg/kg ds	<0,0010	0,0035	-	0,001	0,003	0,602	1,2
delta-HCH	mg/kg ds	<0,0010	0,0035					
Hexachloorbenzeen	mg/kg ds	0,007	0,035	*	0,003	0,0085	1	2
Heptachloor	mg/kg ds	<0,0010	0,0035	-	0,001	0,0007	2	4
Heptachloorepoxide(cis- of A)	mg/kg ds	<0,0010	0,0035					
Heptachloorepoxide(trans- of B)	mg/kg ds	<0,0010	0,0035					
Hexachloorbutadieen	mg/kg ds	<0,0010	0,0035	-	0,001	0,003		
Aldrin	mg/kg ds	<0,0010	0,0035		0,001			0,32
Dieldrin	mg/kg ds	0,012	0,06					
Endrin	mg/kg ds	<0,0010	0,0035					
Isodrin	mg/kg ds	<0,0010	0,0035					
Telodrin	mg/kg ds	<0,0010	0,0035					
alfa-Endosulfan	mg/kg ds	<0,0010	0,0035	-	0,001	0,0009	2	4
beta-Endosulfan	mg/kg ds	<0,0010	0,0035					
Endosulfansulfaat	mg/kg ds	<0,0020	0,007					
alfa-Chloordaan	mg/kg ds	<0,0010	0,0035					
gamma-Chloordaan	mg/kg ds	<0,0010	0,0035					
o,p'-DDT	mg/kg ds	<0,0010	0,0035					
p,p'-DDT	mg/kg ds	0,0012	0,006					
o,p'-DDE	mg/kg ds	<0,0010	0,0035					
p,p'-DDE	mg/kg ds	<0,0010	0,0035					
o,p'-DDD	mg/kg ds	<0,0010	0,0035					
p,p'-DDD	mg/kg ds	<0,0010	0,0035					
HCH (som) (factor 0,7)	mg/kg ds	0,0021						
Drins (som) (factor 0,7)	mg/kg ds	0,013	0,067	*	0,003	0,015	2,01	4
Heptachloorepoxide (som) (factor 0,7)	mg/kg ds	0,0014	0,007	-	0,002	0,002	2	4
DDD (som) (factor 0,7)	mg/kg ds	0,0014	0,007	-	0,002	0,02	17	34
DDE (som) (factor 0,7)	mg/kg ds	0,0014	0,007	-	0,002	0,1	1,2	2,3
DDT (som) (factor 0,7)	mg/kg ds	0,0019	0,0095	-	0,006	0,2	0,95	1,7
DDX (som) (factor 0,7)	mg/kg ds	0,0047						
Chloordaan (som) (factor 0,7)	mg/kg ds	0,0014	0,007	-	0,002	0,002	2	4
OCB (som) LB (factor 0,7)	mg/kg ds	0,033	0,164	-	0,0056	0,4		
OCB (som) WB (factor 0,7)	mg/kg ds	0,028						
Metalen								
Barium (Ba)	mg/kg ds	24	93		20	190	555	920
Cadmium (Cd)	mg/kg ds	0,22	0,3787	-	0,2	0,6	6,8	13
Kobalt (Co)	mg/kg ds	<3,0	7,383	-	3	15	103	190
Koper (Cu)	mg/kg ds	13	26,9	-	5	40	115	190
Kwik (Hg)	mg/kg ds	0,13	0,1868	*	0,05	0,15	18,1	36
Molybdeen (Mo)	mg/kg ds	<1,5	1,05	-	1,5	1,5	95,8	190
Nikkel (Ni)	mg/kg ds	4,9	14,29	-	4	35	67,5	100
Lood (Pb)	mg/kg ds	35	55,09	*	10	50	290	530
Zink (Zn)	mg/kg ds	49	116,3	-	20	140	430	720
Minerale olie								
Minerale olie (C10-C12)	mg/kg ds	<3,0	10,5					
Minerale olie (C12-C16)	mg/kg ds	<5,0	17,5					
Minerale olie (C16-C21)	mg/kg ds	<5,0	17,5					
Minerale olie (C21-C30)	mg/kg ds	<11	38,5					
Minerale olie (C30-C35)	mg/kg ds	6,3	31,5					
Minerale olie (C35-C40)	mg/kg ds	<6,0	21					
Minerale olie totaal (C10-C40)	mg/kg ds	<35	122,5	-	35	190	2600	5000
Polychloorbifenylen, PCB								
PCB 28	mg/kg ds	<0,0010	0,0035					
PCB 52	mg/kg ds	<0,0010	0,0035					
PCB 101	mg/kg ds	<0,0010	0,0035					
PCB 118	mg/kg ds	<0,0010	0,0035					
PCB 138	mg/kg ds	<0,0010	0,0035					
PCB 153	mg/kg ds	<0,0010	0,0035					
PCB 180	mg/kg ds	<0,0010	0,0035					
PCB (som 7) (factor 0,7)	mg/kg ds	0,0049	0,0245	-	0,007	0,02	0,51	1
Polycyclische Aromatische Koolwaterstoffen, PAK								
Naftaleen	mg/kg ds	<0,050	0,035					
Fenanthreen	mg/kg ds	<0,050	0,035					
Anthraceen	mg/kg ds	<0,050	0,035					
Fluorantheen	mg/kg ds	0,12	0,12					
Benzo(a)anthraceen	mg/kg ds	0,081	0,081					
Chryseen	mg/kg ds	0,11	0,11					
Benzo(k)fluorantheen	mg/kg ds	0,062	0,062					
Benzo(a)pyreen	mg/kg ds	0,11	0,11					
Benzo(ghi)perylleen	mg/kg ds	0,1	0,1					
Indeno(123-cd)pyreen	mg/kg ds	0,082	0,082					
PAK VROM (10) (factor 0,7)	mg/kg ds	0,77	0,77	-	0,35	1,5	20,8	40

Legenda

Nr.	Analytico-nr	Monster
2	9691979	MM2 (0-25)

Eindoordeel: Overschrijding Achtergrondwaarde

Gebruikte afkortingen

-	kleiner dan of gelijk aan Achtergrondwaarde
*	groter dan Achtergrondwaarde
**	groter dan Tussenwaarde
***	groter dan Interventiewaarde

GSSD	Gestandaardiseerd gehalte
RG	Vereiste Rapportagegrens
AW	Achtergrondwaarde
T	Tussenwaarde
I	Interventiewaarde

Deze toetsing is uitgevoerd met behulp van BoToVa.
Zie voor info: http://www.rwsleefomgeving.nl/onderwerpen/bodem-ondergrond/bbk/instrumenten/botova/

BoToVa T12 Toetsing Wbb grond

Projectnummer	17-2281
Projectnaam	Noordwijk
Ordernummer	
Datum monstername	31-08-2017
Monsternemer	
Certificaatnummer	2017113274
Startdatum	01-09-2017
Rapportagedatum	08-09-2017

Analyse	Eenheid	3	GSSD	Oordeel	RG	AW	T	I
Bodemtype correctie								
Organische stof		1,4						
Korrelgrootte < 2 µm (Lutum)		2						
Voorbehandeling								
Cryogeen malen AS3000		Uitgevoerd						
Bodemkundige analyses								
Droge stof	% (m/m)	86,6	86,6					
Organische stof	% (m/m) ds	1,4	1,4					
Gloeirest	% (m/m) ds	98,5						
Korrelgrootte < 2 µm (Lutum)	% (m/m) ds	<2,0	1,4					
Metalen								
Barium (Ba)	mg/kg ds	<20	54,25		20	190	555	920
Cadmium (Cd)	mg/kg ds	<0,20	0,241	-	0,2	0,6	6,8	13
Kobalt (Co)	mg/kg ds	<3,0	7,383	-	3	15	103	190
Koper (Cu)	mg/kg ds	11	22,76	-	5	40	115	190
Kwik (Hg)	mg/kg ds	0,16	0,2299	*	0,05	0,15	18,1	36
Molybdeen (Mo)	mg/kg ds	<1,5	1,05	-	1,5	1,5	95,8	190
Nikkel (Ni)	mg/kg ds	5,5	16,04	-	4	35	67,5	100
Lood (Pb)	mg/kg ds	44	69,26	*	10	50	290	530
Zink (Zn)	mg/kg ds	44	104,4	-	20	140	430	720
Minerale olie								
Minerale olie (C10-C12)	mg/kg ds	<3,0	10,5					
Minerale olie (C12-C16)	mg/kg ds	<5,0	17,5					
Minerale olie (C16-C21)	mg/kg ds	<5,0	17,5					
Minerale olie (C21-C30)	mg/kg ds	<11	38,5					
Minerale olie (C30-C35)	mg/kg ds	<5,0	17,5					
Minerale olie (C35-C40)	mg/kg ds	<6,0	21					
Minerale olie totaal (C10-C40)	mg/kg ds	<35	122,5	-	35	190	2600	5000
Polychloorbifenylen, PCB								
PCB 28	mg/kg ds	<0,0010	0,0035					
PCB 52	mg/kg ds	<0,0010	0,0035					
PCB 101	mg/kg ds	<0,0010	0,0035					
PCB 118	mg/kg ds	<0,0010	0,0035					
PCB 138	mg/kg ds	<0,0010	0,0035					
PCB 153	mg/kg ds	<0,0010	0,0035					
PCB 180	mg/kg ds	<0,0010	0,0035					
PCB (som 7) (factor 0,7)	mg/kg ds	0,0049	0,0245	-	0,007	0,02	0,51	1
Polycyclische Aromatische Koolwaterstoffen, PAK								
Naftaleen	mg/kg ds	<0,050	0,035					
Fenanthreen	mg/kg ds	<0,050	0,035					
Anthraceen	mg/kg ds	<0,050	0,035					
Fluorantheen	mg/kg ds	0,11	0,11					
Benzo(a)anthraceen	mg/kg ds	0,083	0,083					
Chryseen	mg/kg ds	0,11	0,11					
Benzo(k)fluorantheen	mg/kg ds	0,065	0,065					
Benzo(a)pyreen	mg/kg ds	0,11	0,11					
Benzo(ghi)peryleen	mg/kg ds	0,11	0,11					
Indeno(123-cd)pyreen	mg/kg ds	0,11	0,11					
PAK VROM (10) (factor 0,7)	mg/kg ds	0,8	0,803	-	0,35	1,5	20,8	40

Legenda

Nr.	Analytico-nr	Monster
3	9691980	MM3 (0-50)

Eindoordeel: Voldoet aan Achtergrondwaarde

Gebruikte afkortingen

-	kleiner dan of gelijk aan Achtergrondwaarde
*	groter dan Achtergrondwaarde
**	groter dan Tussenwaarde
***	groter dan Interventiewaarde

GSSD	Gestandaardiseerd gehalte
RG	Vereiste Rapportagegrens
AW	Achtergrondwaarde
T	Tussenwaarde
I	Interventiewaarde

Deze toetsing is uitgevoerd met behulp van BoToVa.
Zie voor info: http://www.rwsleefomgeving.nl/onderwerpen/bodem-ondergrond/bbk/instrumenten/botova/

BoToVa T12 Toetsing Wbb grond

Projectnummer	17-2281
Projectnaam	Noordwijk
Ordernummer	
Datum monstername	31-08-2017
Monsternemer	
Certificaatnummer	2017113274
Startdatum	01-09-2017
Rapportagedatum	08-09-2017

Analyse	Eenheid	4	GSSD	Oordeel	RG	AW	T	I
Bodemtype correctie								
Organische stof		1,7						
Korrelgrootte < 2 µm (Lutum)		2,3						
Voorbehandeling								
Cryogeen malen AS3000		Uitgevoerd						
Bodemkundige analyses								
Droge stof	% (m/m)	77,6	77,6					
Organische stof	% (m/m) ds	1,7	1,7					
Gloeirest	% (m/m) ds	98,2						
Korrelgrootte < 2 µm (Lutum)	% (m/m) ds	2,3	2,3					
Metalen								
Barium (Ba)	mg/kg ds	<20	52,29		20	190	555	920
Cadmium (Cd)	mg/kg ds	<0,20	0,2399	-	0,2	0,6	6,8	13
Kobalt (Co)	mg/kg ds	3,3	11,23	-	3	15	103	190
Koper (Cu)	mg/kg ds	14	28,67	-	5	40	115	190
Kwik (Hg)	mg/kg ds	0,075	0,1072	-	0,05	0,15	18,1	36
Molybdeen (Mo)	mg/kg ds	<1,5	1,05	-	1,5	1,5	95,8	190
Nikkel (Ni)	mg/kg ds	8,5	24,19	-	4	35	67,5	100
Lood (Pb)	mg/kg ds	410	641,8	***	10	50	290	530
Zink (Zn)	mg/kg ds	26	60,77	-	20	140	430	720
Minerale olie								
Minerale olie (C10-C12)	mg/kg ds	<3,0	10,5					
Minerale olie (C12-C16)	mg/kg ds	<5,0	17,5					
Minerale olie (C16-C21)	mg/kg ds	<5,0	17,5					
Minerale olie (C21-C30)	mg/kg ds	<11	38,5					
Minerale olie (C30-C35)	mg/kg ds	6,6	33					
Minerale olie (C35-C40)	mg/kg ds	<6,0	21					
Minerale olie totaal (C10-C40)	mg/kg ds	<35	122,5	-	35	190	2600	5000
Polychloorbifenylen, PCB								
PCB 28	mg/kg ds	<0,0010	0,0035					
PCB 52	mg/kg ds	<0,0010	0,0035					
PCB 101	mg/kg ds	<0,0010	0,0035					
PCB 118	mg/kg ds	<0,0010	0,0035					
PCB 138	mg/kg ds	<0,0010	0,0035					
PCB 153	mg/kg ds	<0,0010	0,0035					
PCB 180	mg/kg ds	<0,0010	0,0035					
PCB (som 7) (factor 0,7)	mg/kg ds	0,0049	0,0245	-	0,007	0,02	0,51	1
Polycyclische Aromatische Koolwaterstoffen, PAK								
Naftaleen	mg/kg ds	<0,050	0,035					
Fenanthreen	mg/kg ds	0,076	0,076					
Anthraceen	mg/kg ds	0,15	0,15					
Fluorantheen	mg/kg ds	0,49	0,49					
Benzo(a)anthraceen	mg/kg ds	0,37	0,37					
Chryseen	mg/kg ds	0,46	0,46					
Benzo(k)fluorantheen	mg/kg ds	0,31	0,31					
Benzo(a)pyreen	mg/kg ds	0,61	0,61					
Benzo(ghi)peryleen	mg/kg ds	0,62	0,62					
Indeno(123-cd)pyreen	mg/kg ds	0,63	0,63					
PAK VROM (10) (factor 0,7)	mg/kg ds	3,7	3,751	*	0,35	1,5	20,8	40

Legenda

Nr.	Analytico-nr	Monster
4	9691981	MM4 (50-150)

Eindoordeel: Overschrijding Interventiewaarde

Gebruikte afkortingen

-	kleiner dan of gelijk aan Achtergrondwaarde
*	groter dan Achtergrondwaarde
**	groter dan Tussenwaarde
***	groter dan Interventiewaarde

GSSD	Gestandaardiseerd gehalte
RG	Vereiste Rapportagegrens
AW	Achtergrondwaarde
T	Tussenwaarde
I	Interventiewaarde

Deze toetsing is uitgevoerd met behulp van BoToVa.
Zie voor info: http://www.rwsleefomgeving.nl/onderwerpen/bodem-ondergrond/bbk/instrumenten/botova/

BoToVa T12 Toetsing Wbb grond

Projectnummer	17-2281
Projectnaam	Noordwijk
Ordernummer	
Datum monstername	31-08-2017
Monsternemer	
Certificaatnummer	2017117349
Startdatum	11-09-2017
Rapportagedatum	12-09-2017

Analyse	Eenheid	1	GSSD	Oordeel	RG	AW	T	I
Bodemtype correctie								
Organische stof		17						
Korrelgrootte < 2 µm (Lutum)		23						
Voorbehandeling								
Cryogeen malen AS3000		Uitgevoerd						
Bodemkundige analyses								
Droge stof	% (m/m)	78,7	78,7					
Metalen								
Lood (Pb)	mg/kg ds	32	30,22	-	10	50	290	530

Legenda

Nr.	Analytico-nr	Monster
1	9705082	MM4 (50-150)

Eindoordeel: Voldoet aan Achtergrondwaarde

Gebruikte afkortingen

-	kleiner dan of gelijk aan Achtergrondwaarde
*	groter dan Achtergrondwaarde
**	groter dan Tussenwaarde
***	groter dan Interventiewaarde

GSSD	Gestandaardiseerd gehalte
RG	Vereiste Rapportagegrens
AW	Achtergrondwaarde
T	Tussenwaarde
I	Interventiewaarde

Deze toetsing is uitgevoerd met behulp van BoToVa.

Zie voor info: http://www.rwsleefomgeving.nl/onderwerpen/bodem-ondergrond/bbk/instrumenten/botova/

BoToVa T12 Toetsing Wbb grond

Projectnummer	17-2281
Projectnaam	Noordwijk
Ordernummer	
Datum monstername	31-08-2017
Monsternemer	
Certificaatnummer	2017117349
Startdatum	11-09-2017
Rapportagedatum	12-09-2017

Analyse	Eenheid	2	GSSD	Oordeel	RG	AW	T	I
Bodemtype correctie								
Organische stof		17						
Korrelgrootte < 2 µm (Lutum)		23						
Voorbehandeling								
Cryogeen malen AS3000		Uitgevoerd						
Bodemkundige analyses								
Droge stof	% (m/m)	77,6	77,6					
Metalen								
Lood (Pb)	mg/kg ds	320	302,2	**	10	50	290	530

Legenda

Nr.	Analytico-nr	Monster
2	9705083	MM4 (cryopot)

Eindoordeel: Overschrijding Achtergrondwaarde

Gebruikte afkortingen

-	kleiner dan of gelijk aan Achtergrondwaarde
*	groter dan Achtergrondwaarde
**	groter dan Tussenwaarde
***	groter dan Interventiewaarde

GSSD	Gestandaardiseerd gehalte
RG	Vereiste Rapportagegrens
AW	Achtergrondwaarde
T	Tussenwaarde
I	Interventiewaarde

Deze toetsing is uitgevoerd met behulp van BoToVa.

Zie voor info: http://www.rwsleefomgeving.nl/onderwerpen/bodem-ondergrond/bbk/instrumenten/botova/

BoToVa T13 Toetsing Wbb grondwater (ondiep)

Projectnummer	17-2281
Projectnaam	Noordwijk
Ordernummer	
Datum monstername	11-09-2017
Monsternemer	P. van Achterberg
Certificaatnummer	2017117799
Startdatum	11-09-2017
Rapportagedatum	14-09-2017

Analyse	Eenheid	1	GSSD	Oordeel	RG	S	T	I
Metalen								
Barium (Ba)	µg/L	110	110	*	20	50	338	625
Cadmium (Cd)	µg/L	<0,20	0,14	-	0,2	0,4	3,2	6
Kobalt (Co)	µg/L	<2,0	1,4	-	2	20	60	100
Koper (Cu)	µg/L	<2,0	1,4	-	2	15	45	75
Kwik (Hg)	µg/L	<0,050	0,035	-	0,05	0,05	0,175	0,3
Molybdeen (Mo)	µg/L	<2,0	1,4	-	2	5	153	300
Nikkel (Ni)	µg/L	<3,0	2,1	-	3	15	45	75
Lood (Pb)	µg/L	<2,0	1,4	-	2	15	45	75
Zink (Zn)	µg/L	22	22	-	10	65	433	800
Vluchtige Aromatische Koolwaterstoffen								
Benzeen	µg/L	<0,20	0,14	-	0,2	0,2	15,1	30
Tolueen	µg/L	<0,20	0,14	-	0,2	7	504	1000
Ethylbenzeen	µg/L	<0,20	0,14	-	0,2	4	77	150
o-Xyleen	µg/L	<0,10	0,07					
m,p-Xyleen	µg/L	<0,20	0,14					
Xylenen (som) factor 0,7	µg/L	0,21	0,21	-	0,2	0,2	35,1	70
BTEX (som)	µg/L	<0,90						
Naftaleen	µg/L	<0,020	0,014	-	0,02	0,01	35	70
Styreen	µg/L	<0,20	0,14	-	0,2	6	153	300
Vluchtige organische halogeenkoolwaterstoffen								
Dichloormethaan	µg/L	<0,20	0,14	-	0,2	0,01	500	1000
Trichloormethaan	µg/L	<0,20	0,14	-	0,2	6	203	400
Tetrachloormethaan	µg/L	<0,10	0,07	-	0,1	0,01	5	10
Trichlooretheen	µg/L	<0,20	0,14	-	0,2	24	262	500
Tetrachlooretheen	µg/L	<0,10	0,07	-	0,1	0,01	20	40
1,1-Dichloorethaan	µg/L	<0,20	0,14	-	0,2	7	454	900
1,2-Dichloorethaan	µg/L	<0,20	0,14	-	0,2	7	204	400
1,1,1-Trichloorethaan	µg/L	<0,10	0,07	-	0,1	0,01	150	300
1,1,2-Trichloorethaan	µg/L	<0,10	0,07	-	0,1	0,01	65	130
cis 1,2-Dichlooretheen	µg/L	<0,10	0,07					
trans 1,2-Dichlooretheen	µg/L	<0,10	0,07					
CKW (som)	µg/L	<1,6						
Tribroommethaan	µg/L	<0,20	0,14					630
Vinylchloride	µg/L	<0,10	0,07	-	0,2	0,01	2,5	5
1,1-Dichlooretheen	µg/L	<0,10	0,07	-	0,1	0,01	5	10
1,2-Dichloorethenen (Som) factor 0,7	µg/L	0,14	0,14	-	0,2	0,01	10	20
1,1-Dichloorpropaan	µg/L	<0,20	0,14					
1,2-Dichloorpropaan	µg/L	<0,20	0,14					
1,3-Dichloorpropaan	µg/L	<0,20	0,14					
Dichloorpropanen som factor 0.7	µg/L	0,42	0,42	-	0,6	0,8	40,4	80
Minerale olie								
Minerale olie (C10-C12)	µg/L	<10	7					
Minerale olie (C12-C16)	µg/L	<10	7					
Minerale olie (C16-C21)	µg/L	<10	7					
Minerale olie (C21-C30)	µg/L	<15	10,5					
Minerale olie (C30-C35)	µg/L	<10	7					
Minerale olie (C35-C40)	µg/L	<10	7					
Minerale olie totaal (C10-C40)	µg/L	<50	35	-	50	50	325	600
Extra parameters								
som 16 aromatische oplosmiddelen	µg/L		0,77	Geen oordeel mogelijk				

Legenda

Nr.	Analytico-nr	Monster
1	9706248	112-1-1 (120-220)

Eindoordeel: Overschrijding Streefwaarde

Gebruikte afkortingen

-	kleiner dan of gelijk aan Streefwaarde
*	groter dan Streefwaarde
**	groter dan Tussenwaarde
***	groter dan Interventiewaarde

GSSD	Gestandaardiseerd gehalte
RG	Vereiste Rapportagegrens
S	Streefwaarde
T	Tussenwaarde
I	Interventiewaarde

Deze toetsing is uitgevoerd met behulp van BoToVa.
Zie voor info: http://www.rwsleefomgeving.nl/onderwerpen/bodem-ondergrond/bbk/instrumenten/botova/

Bijlage 5 Resultaten vooronderzoek

Topotijdreis.nl

1992:

1979:

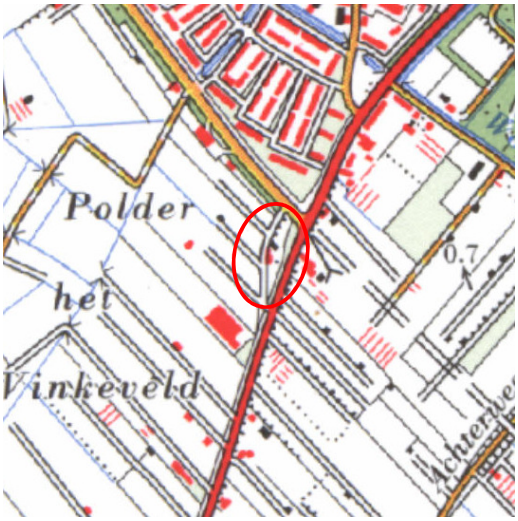

1952:

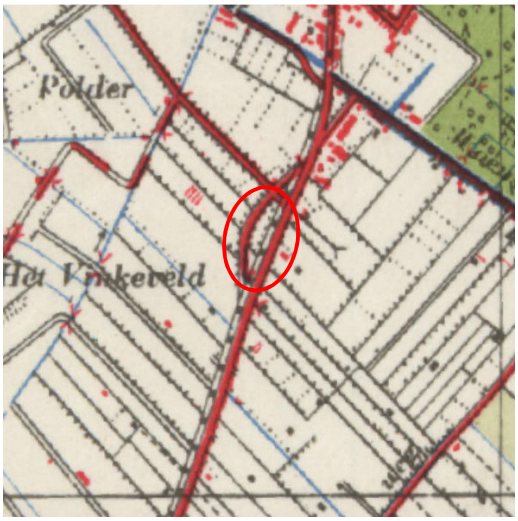

1940

Informatie overheid en/of opdrachtgever

Omgevingsdienst West-Holland

Bodemrapportage

Herenweg 74 te Noordwijk

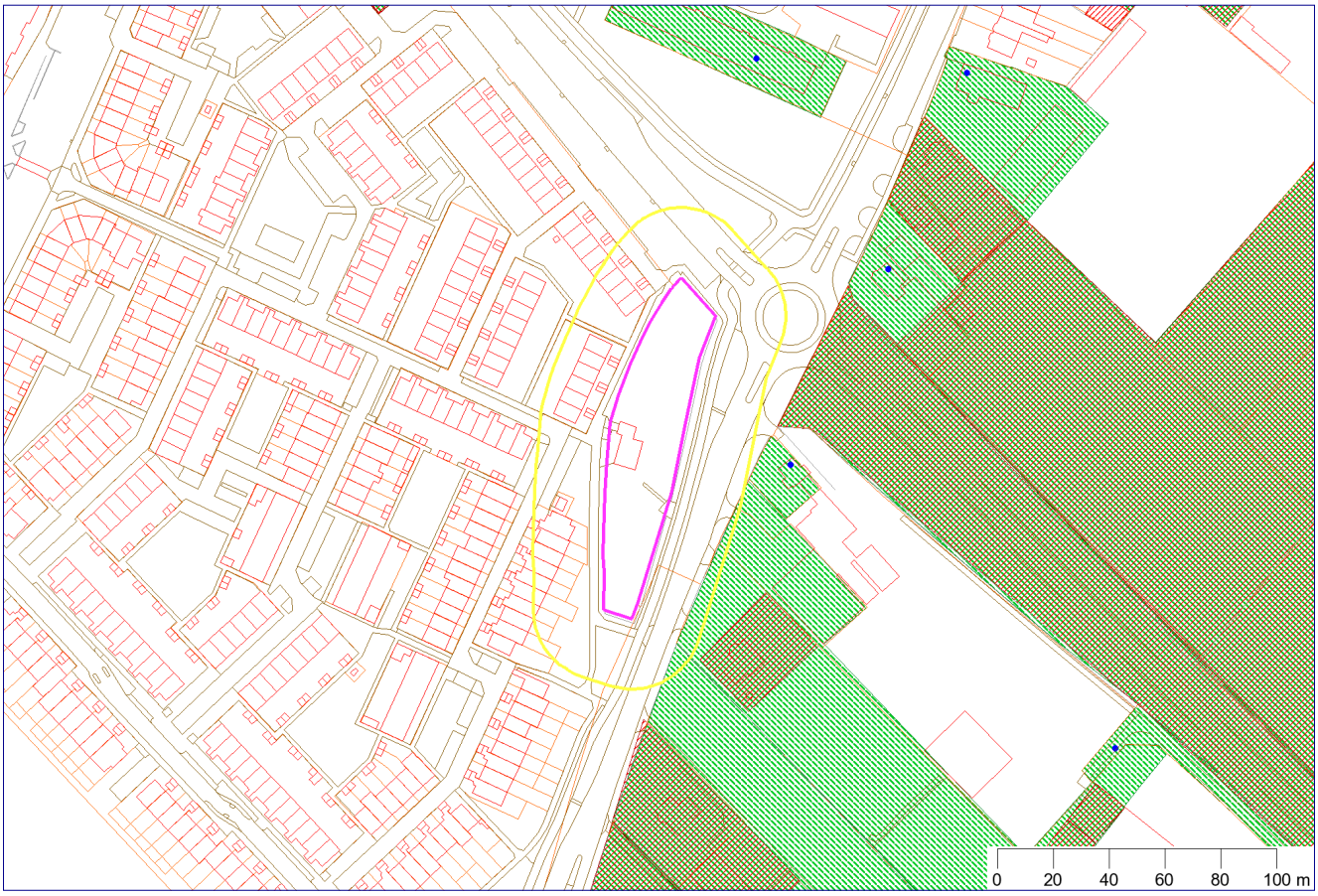

Legenda

	Geselecteerd perceel		Kadaster
	25-meter buffer		Bebouwing
	Bodemlocaties		Wegen
	Onderzoeksrapporten		Water
	Historisch bodembestand		Afscheiding

Coördinaten volgens RDM (Rijksdriehoeksmeting)
Middelpunt: X 90542 Y 471446 meter
Buffer: 25 meter

Omgevingsdienst West-Holland

Inhoudsopgave

Toelichting op de verstrekte informatie	3
Informatie over geselecteerd gebied	5
Overzicht bodemlocaties	5
Gegevens bodemlocaties	5
Niet aan bodemlocatie gekoppelde bodembedreigende activiteiten	5
Informatie van objecten binnen een buffer van 25 meter rondom het geselecteerde perceel	6
Overzicht bodemlocaties	6
Gegevens bodemlocaties	6
Herenweg (naast 67)	6
- Statusoverzicht bodemlocatie	6
- Rapportinformatie	6
- Mogelijk onderzochte bodembedreigende activiteiten	6
- Activiteiten uit Historisch bodembestand	6
Herenweg 67 (H395 en 703)	7
- Statusoverzicht bodemlocatie	7
- Rapportinformatie	7
- Mogelijk onderzochte bodembedreigende activiteiten	7
- Activiteiten uit Historisch bodembestand	7
Niet aan bodemlocatie gekoppelde bodembedreigende activiteiten	8
Topografie	9
GBKN	10
Kadaster	11
Verklaring vaktermen	12
Disclaimer	16

Omgevingsdienst West-Holland

Toelichting op de verstrekte informatie

De Omgevingsdienst West-Holland beheert van haar werkgebied een database met bodemgegevens afkomstig van deelnemende gemeenten en de provincie Zuid-Holland. Deze bodemgegevens worden toegankelijk gemaakt met behulp van een bodeminformatiesysteem (bis).
In deze rapportage zijn de bij de Omgevingsdienst bekende gegevens over de bodemkwaliteit van het geselecteerde adres of perceel en de directe omgeving daarvan verwerkt.
Hieronder volgt een toelichting op de opbouw van het rapport en de weergegeven informatie. Heeft u vragen naar aanleiding van dit rapport en/of behoefte aan advies? Neem dan contact op met de heer P. van Valen van ons Bodem informatie punt via 071-4083276 of BIP@odwh.nl

Opbouw van deze rapportage

De rapportage komt als volgt tot stand. Op basis van een geografische analyse wordt het bevraagde adres of perceel gecontroleerd op de aanwezigheid van een bodemlocatie contour. Is deze aanwezig op het perceel, of in de nabijheid hiervan, dan wordt de aanwezige informatie van het geselecteerde perceel getoond in onderstaande volgorde:

- Overzicht bodemlocatie(s)
- Gegevens bodemlocatie(s)
- Statusoverzicht bodemlocatie
- Rapportinformatie
- Mogelijk onderzochte bodembedreigende activiteiten
- Activiteiten uit Historisch bodembestand
- Niet aan bodemlocatie gekoppelde bodembedreigende activiteiten

Naast de geografische analyse van het geselecteerde perceel wordt ook in een buffer van 25 meter rond het perceel gekeken of er bodemlocaties aanwezig zijn. Als er geen gegevens van het bevraagde perceel bekend zijn dan kan het zijn dat er alleen gegevens van bodemlocaties binnen het buffergebied van 25 meter worden getoond.

Welke informatie wordt getoond?

De getoonde gegevens bestaan uit informatie over de bodemkwaliteit per locatie of perceel. Niet alle bodemgegevens bij de Omgevingsdienst. Alleen bodeminformatie die bij ons is aangeleverd in het kader van een bouwaanvraag, aankoop of verkoop, sanering van een ondergrondse olietank en/of bodemverontreiniging wordt in deze rapportage opgenomen.

Onderstaande gegevens worden, indien aanwezig, getoond in het rapport:

- algemene bodemkwaliteit van een perceel
- historische informatie met betrekking tot bronnen van mogelijke bodemverontreiniging
- aanwezigheid van ondergrondse tanks op een perceel
- eventueel openstaande vervolgactie per perceel in het kader van de Wet bodembescherming (Wbb)

Actualiteit getoonde bodemgegevens

De bodemgegevens worden door de Omgevingsdienst minimaal één per week geactualiseerd zodat eventuele tussentijdse ingevoerde wijzigingen worden meegenomen. Bij grote wijzigingen kan de updatefrequentie worden ingekort om de inhoud van het rapport zo actueel mogelijk te laten zijn.

Toelichting op getoonde informatie

Overzicht bodemlocatie
Op dit kaartje wordt het bevraagde perceel getoond met de buffer van 25 meter.

Gegevens bodemlocatie
Hier worden gegevens getoond van de bodemlocatie zoals deze in het bodeminformatiesysteem bij de omgevingsdienst bekend zijn. De bodemlocatie is bij ons bekend onder zowel de adresgegevens als een locatiecode die altijd begint met 'AA'. De locatiecode is een handige en unieke zoekingang in ons systeem bij vragen over deze locatie.

Statusoverzicht bodemlocatie
In dit hoofdstuk wordt een samenvatting van de belangrijkste statusvelden op locatieniveau gegeven:
- Status laatste rapport: datum van het laatst uitgevoerde onderzoek op de locatie.
- Beoordeling verontreiniging: de mate van verontreiniging.
- Vervolgactie (Wbb): de vervolgactie van de locatie voor het bevoegd gezag.
- Besluit status: de conclusie van het besluit als er door het bevoegd gezag een beschikking over het geval van bodemverontreiniging is afgegeven.
- Datum besluit: datum van bovengenoemd besluit.
- Bevoegd gezag Wbb: bij welke instantie de bevoegdheid in het kader van de Wbb ligt .
- Bepaalde risico's: als er bij een verontreiniging risico's zijn vastgesteld wordt hier weergegeven welke risico's dat zijn.
- Asbeststatus: de status van asbest in/op de bodem van de locatie.

Rapportinformatie
In dit hoofdstuk worden de eventueel uitgevoerde onderzoeken op een bodemlocatie samengevat weergegeven:
- Datum rapport: datum van het rapport.
- Onderzoeksstatus: in welke fase van bodemonderzoek het onderzoek zich bevindt.
- Aanleiding: wat de aanleiding voor het bodemonderzoek is.
- Auteur: welk onderzoeksbureau/adviesbureau het onderzoek heeft gerapporteerd.
- Rapportnummer: kenmerk van de rapportage.

Mogelijk onderzochte bodembedreigende activiteiten
Hier worden eventueel bodembedreigende activiteiten afkomstig uit het Historisch bodembestand (Hbb) en/of het bodemonderzoek vermeld.
- Gebruik: omschrijving van de bodembedreigende activiteit.
- Van/Tot: start- en eindjaar, indien bekend, van de bodembedreigende activiteit(en).
- Voldoende onderzocht: is de specifieke bodembedreigende activiteit voldoende onderzocht bij het bodemonderzoek?

Activiteiten uit Hbb
Het Hbb is een bestand waarin alle bodembedreigende activiteiten afkomstig uit oude gemeentearchieven, Hinderwetvergunningen, luchtfoto's e.d. zijn vastgelegd. Dit statische bestand vormt de basis voor het inschatten van mogelijke verontreinigingsrisico's van de bodem op een locatie.
- Gebruik: omschrijving bodembedreigende activiteit.
- Bedrijfsnaam: naam van het bedrijf waar de activiteit(en) plaatsvonden.
- Vindplaats dossier: archiefbron van de activiteit (bijvoorbeeld KvK, Hw voor Hinderwet).
- Adres: straat, huisnummer en plaats van het (voormalig) bedrijf en/of bodembedreigende activiteit

Niet aan bodemlocatie gekoppelde bodembedreigende activiteiten
Hier worden activiteiten weergegeven van locaties waarvan de Omgevingsdienst geen onderzoekgegevens heeft, maar die de locatie verdacht maken van bodemverontreiniging.

Informatie over geselecteerd gebied

Overzicht bodemlocaties

Bij de Omgevingsdienst West-Holland zijn hierover geen gegevens beschikbaar

Gegevens bodemlocaties

Bij de Omgevingsdienst West-Holland zijn hierover geen gegevens beschikbaar

Niet aan bodemlocatie gekoppelde bodembedreigende activiteiten

Bij de Omgevingsdienst West-Holland zijn hierover geen gegevens beschikbaar

Omgevingsdienst West-Holland

Informatie van objecten binnen een buffer van 25 meter rondom het geselecteerde perceel

Overzicht bodemlocaties

Locatie code	Naam onderzoeksterrein	Straat	Nummer	Postcode	Plaats
AA057500188	Herenweg (naast 67)	Herenweg			NOORDWIJK ZH
AA057500189	Herenweg 67 (H395 en 703)	Herenweg	67	2201AE	NOORDWIJK ZH

Gegevens bodemlocaties

Herenweg (naast 67)

Locatie code	AA057500188
Naam onderzoeksterrein	Herenweg (naast 67)
Straat	Herenweg
Nummer	
Postcode	
Plaats	NOORDWIJK ZH

- Statusoverzicht bodemlocatie

Status laatste rapport	Onderzoek op aard
Beoordeling verontreiniging	Onverdacht/Niet verontreinigd
Vervolgactie (Wbb)	voldoende onderzocht
Besluit status	
Datum besluit	
Bevoegd gezag Wbb	Zuid-Holland
Bepaalde risico's?	
Asbeststatus	

- Rapportinformatie

Datum rapport	Onderzoekstatus	Aanleiding	Auteur	Rapportnummer
09-08-2001	Verkennend onderzoek NEN 5740	Bouwvergunning	Wiha	WN-10288

- Mogelijk onderzochte bodembedreigende activiteiten

Gebruik	Van	Tot	Voldoende onderzocht
bloembollen- en bloemknollenkwekerij	Onbekend	Heden	

Omgevingsdienst West-Holland

- Activiteiten uit Historisch bodembestand

Bij de Omgevingsdienst West-Holland zijn hierover geen gegevens beschikbaar

Herenweg 67 (H395 en 703)

Locatie code	AA057500189
Naam onderzoeksterrein	Herenweg 67 (H395 en 703)
Straat	Herenweg
Nummer	67
Postcode	2201AE
Plaats	NOORDWIJK ZH

- Statusoverzicht bodemlocatie

Status laatste rapport	Onderzoek op aard
Beoordeling verontreiniging	Potentieel Ernstig
Vervolgactie (Wbb)	Uitvoeren aanvullend OO
Besluit status	
Datum besluit	
Bevoegd gezag Wbb	Zuid-Holland
Bepaalde risico's?	
Asbeststatus	

- Rapportinformatie

Datum rapport	Onderzoekstatus	Aanleiding	Auteur	Rapportnummer
28-11-1994	Verkennend onderzoek NVN 5740	Bouwvergunning	Ibozo	421/rp1

- Mogelijk onderzochte bodembedreigende activiteiten

Gebruik	Van	Tot	Voldoende onderzocht
boomkwekerij	Onbekend	Heden	
dieseltank (bovengronds)	1997	Heden	
bloembollen- en bloemknollenkwekerij	1967	1995	
bloemenkwekerij	1967	1995	

- Activiteiten uit Historisch bodembestand

Gebruik	Bedrijfsnaam	Vindplaats dossier	Straat	Nr.	Plaats
bloembollen- en bloemknollenkwekerij	STEENVOORDEN G.P. EN ZN. FA.	KVK: LEIDEN	Herenweg	65	NOORDWIJK ZH
bloemenkwekerij	STEENVOORDEN G.P. EN ZN. FA.	KVK: LEIDEN	Herenweg	65	NOORDWIJK ZH
bloembollen- en bloemknollenkwekerij	STEENVOORDEN'S ZONEN	ARA: KVK LEIDEN	Herenweg	65-65 A	NOORDWIJK ZH

Niet aan bodemlocatie gekoppelde bodembedreigende activiteiten

Bij de Omgevingsdienst West-Holland zijn hierover geen gegevens beschikbaar

Omgevingsdienst West-Holland

Topografie

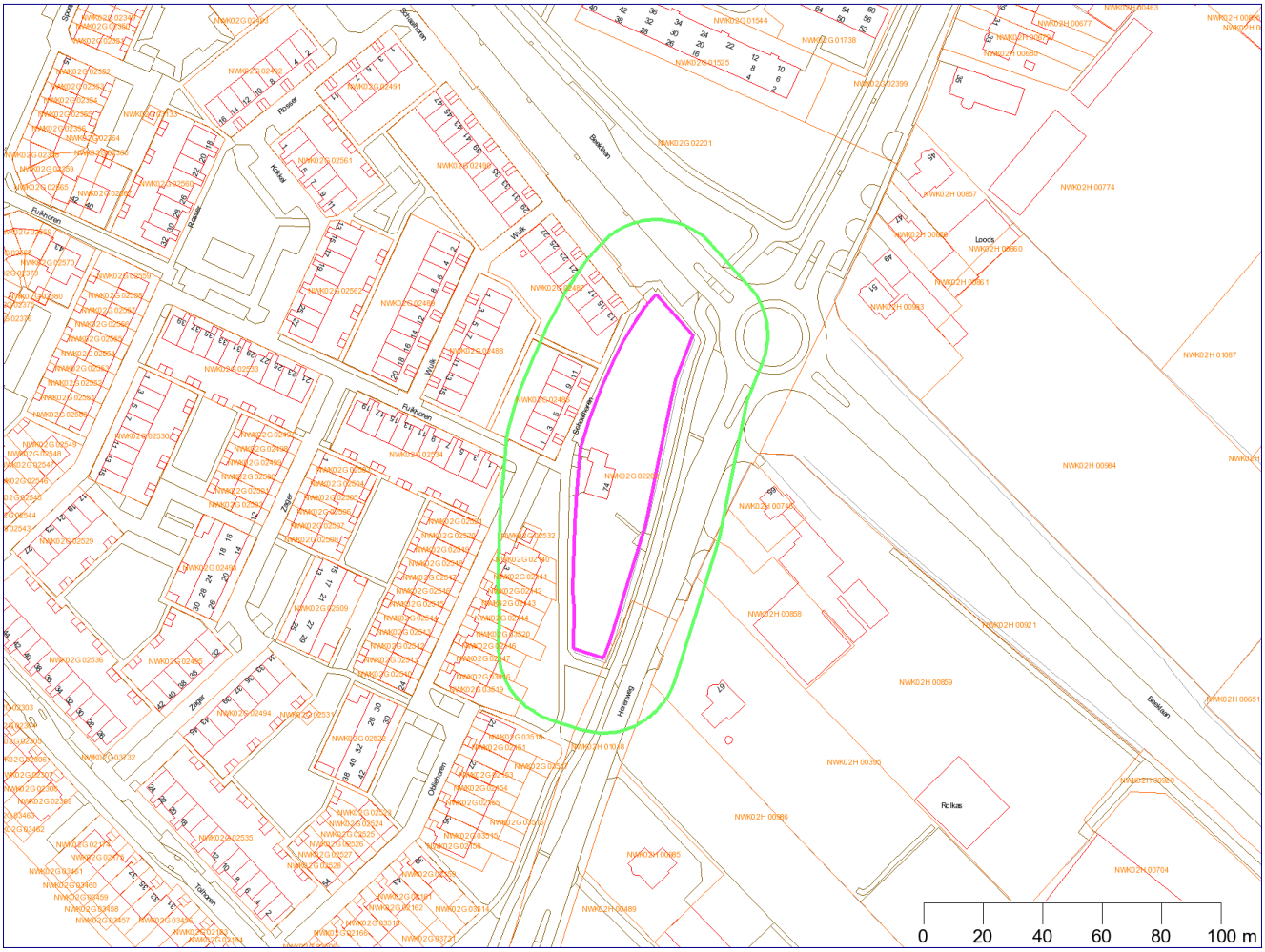

	Bebouwing		Perceelgrenzen
	Wegen		Geselecteerd gebied
	Water		25-meter contour
	Afscheiding		

Coördinaten volgens RDM (Rijksdriehoeksmeting)
Middelpunt: X 90542 Y 471446
Buffer: 25 meter

GBKN

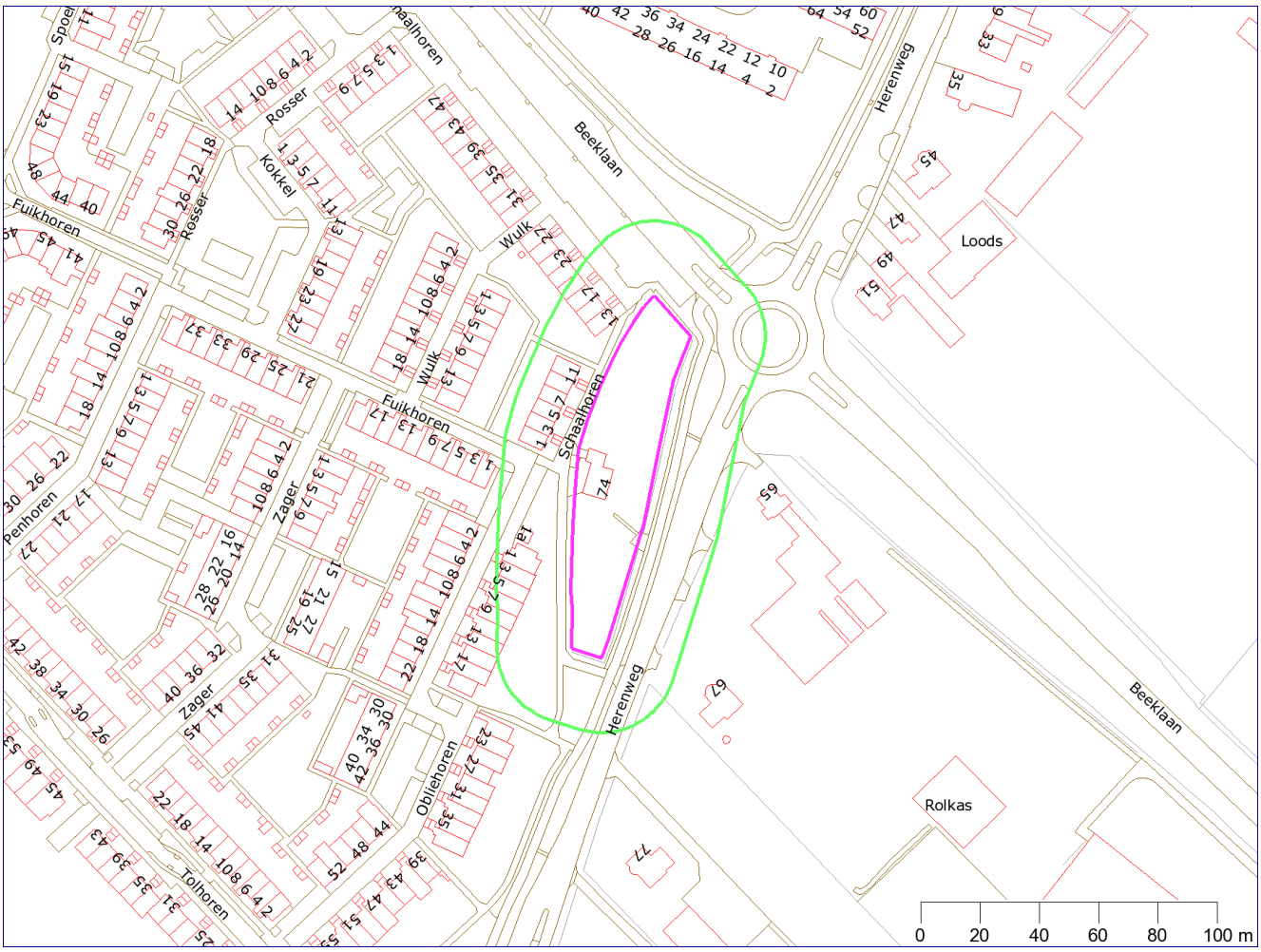

	Bebouwing		Afscheiding
	Wegen		Geselecteerd gebied
	Water		25-meter contour

Coördinaten volgens RDM (Rijksdriehoeksmeting)
Middelpunt: X 90542 Y 471446
Buffer: 25 meter

Kadaster

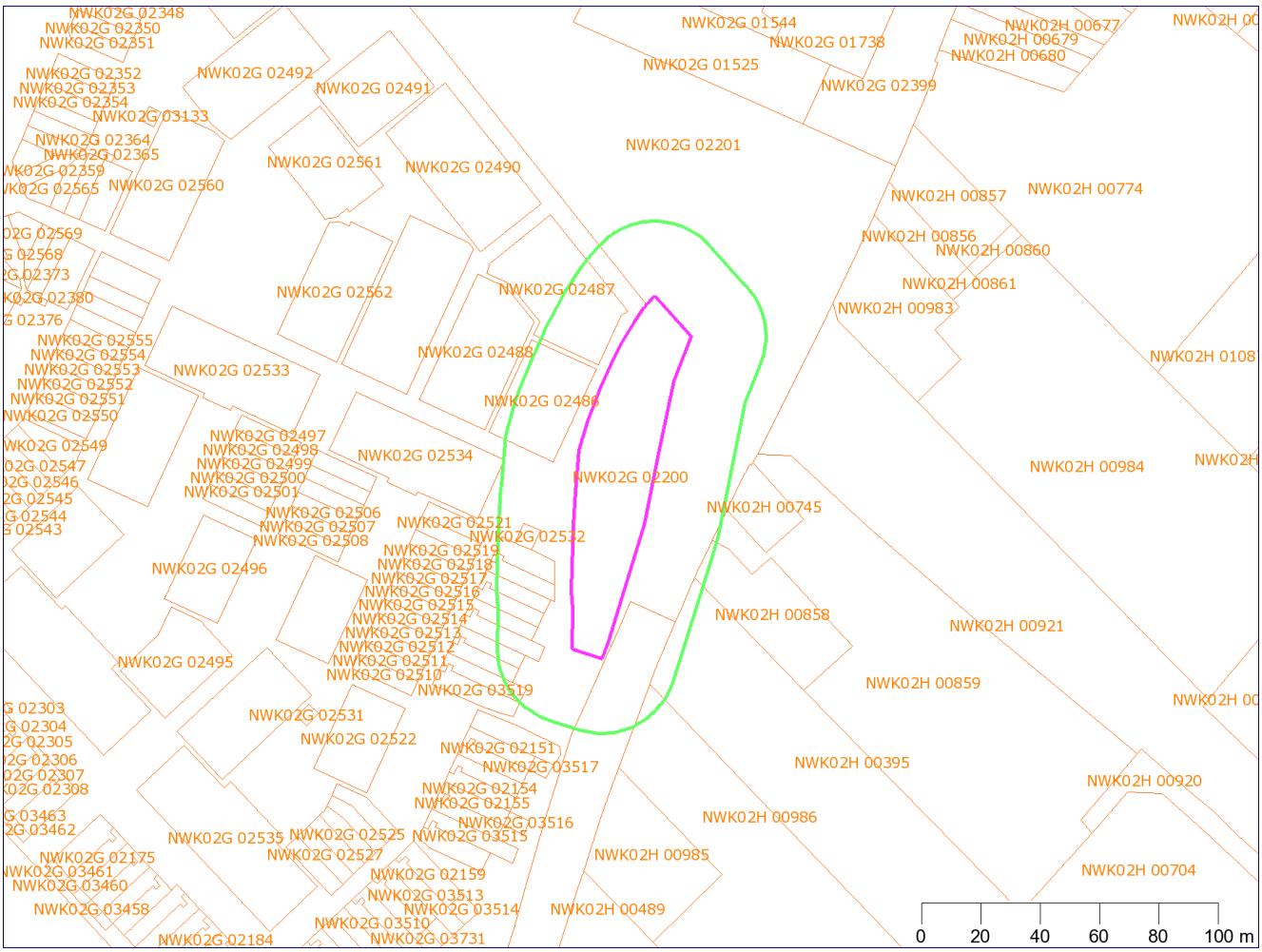

	Perceelgrenzen		25-meter contour
	Geselecteerd gebied		

Coördinaten volgens RDM (Rijksdriehoeksmeting)
Middelpunt: X 90542 Y 471446
Buffer: 25 meter

Verklaring vaktermen

Achtergrondwaarde (AW 2000)
Norm waaronder sprake is van schone grond. Overschrijding van deze waarde (AW2000) leidt tot licht verontreinigde grond. De Achtergrondwaarde varieert met de bodemverontreinigende stof en de bodemsoort.

Aanvullend onderzoek
Een beperkt onderzoek, dat meestal volgt op een verkennend of oriënterend onderzoek. Het heeft meestal tot doel aanvullende informatie te vergaren, zodat een nader onderzoek niet meer nodig is.

Asbestonderzoek NEN 5707
De NEN 5707 beschrijft hoe onderzoek naar de aanwezigheid van asbest in de bodem uitgevoerd wordt.

Asbestonderzoek NEN 5897
De NEN 5897 beschrijft hoe onderzoek naar de aanwezigheid van asbest in puinhoudende bodem uitgevoerd wordt.

Beschikking
Een beschikking is een officieel overheidsbesluit. Voor het grondgebied van de Omgevingsdienst West-Holland (ODWH) is de omgevingsdienst het bevoegd gezag dat beschikkingen in het kader van de Wet bodembescherming afgeeft. Indien een vermoeden bestaat of al duidelijk is dat een geval van ernstige bodemverontreiniging aanwezig is, kan de verontreiniging worden gemeld bij de ODWH. Deze zal, indien voldoende gegevens aanwezig zijn, een beschikking afgeven. Hierin staat wat de ernst en risico's van de verontreiniging zijn en of sanering in het kader van de Wet bodembescherming noodzakelijk is. De ODWH geeft ook haar goedkeuring – middels het nemen van beschikkingen – over plannen om de bodem te saneren. Een geval van ernstige bodemverontreiniging mag meestal alleen gesaneerd worden volgens een saneringsplan dat met een beschikking is goedgekeurd. De uitzondering hierop geldt voor eenvoudige standaard bodemsaneringen waarbij de mogelijkheid bestaat om te saneren op basis van een melding in het kader van het Besluit Uniforme Saneringen (de zogenaamde BUS-melding). Tot slot geeft de ODWH ook beschikkingen af over een uitgevoerde bodemsanering en eventueel nazorgplan, de zogenaamde evaluatie. De beschikking geeft dan aan of de sanering afdoende is uitgevoerd, of er sprake is van een restverontreiniging, of nazorgmaatregelen nodig zijn en of er gebruiksbeperkingen gelden.

Besluit Opslag Ondergrondse Tanks (BOOT)
Dit Besluit gaf regels voor de opslag van olieproduct of brandstof in ondergrondse tanks. Hieronder viel ook de plicht tot het uitvoeren van bodemonderzoek bij in gebruik zijnde, ondergrondse tankinstallaties. Deze regelgeving is in 2008 overgegaan in het 'Activiteitenbesluit'.

Bodemonderzoek
Een bodemonderzoek wordt uitgevoerd om te kunnen bepalen of de bodem verontreinigd geraakt is met schadelijke stoffen. Soms zijn meerdere bodemonderzoeken nodig om de soort verontreiniging, de concentraties en de omvang van de verontreiniging te bepalen. Er zijn verschillende soorten bodemonderzoek, afhankelijk van het specifieke doel.

Bodem sanering bedrijven (BSB-operatie)
Onderzoek uitgevoerd in het kader van de BSB-operatie.

Bodemsanering
Door grond te ontgraven, ter plekke te reinigen of te isoleren kan een geval van bodemverontreiniging gesaneerd worden. Een locatie is succesvol gesaneerd zodra de bodemkwaliteit geen belemmering meer

vormt voor het voorgenomen gebruik van de locatie, het zogenaamde 'functiegericht saneren'. Dit wil dus niet zeggen dat de bodem ter plaatse volledig is schoongemaakt.

Bodemverontreiniging
De bodem is verontreinigd als een van de in de NEN 5740 genoemde stoffen, in concentraties boven de achtergrondwaarde/streefwaarde in de grond of het grondwater (bodem) aanwezig zijn.

BSB-operatie
In 1993 werd het Besluit 'Verplicht bodemonderzoek bedrijfsterreinen' ingevoerd. Veel bedrijven werden hierdoor verplicht de bodemkwaliteit van hun bedrijfsterrein in beeld te brengen. De stichting 'Bodem Sanering in gebruik zijnde Bedrijfsterreinen' (BSB) heeft bedrijven hierbij geholpen door de mogelijkheid te bieden gezamenlijk via de BSB-operatie aan die verplichting te voldoen. De stichting BSB is inmiddels opgeheven.

Geval van ernstige bodemverontreiniging
Een geval van verontreiniging waarbij de bodem zodanig is verontreinigd, dat de functionele eigenschappen die de bodem heeft voor mens, plant of dier, ernstig zijn of dreigen te worden verminderd. Er wordt gesproken van een geval van ernstige bodemverontreiniging als voor een stof meer dan 25 kubieke meter grond of
meer dan 100 kubieke meter met grondwater verzadigd bodemvolume boven de interventiewaarde verontreinigd is. Voor asbest geldt dit volumecriterium niet. Boven een concentratie van 100 mg/kg in grond is sprake van een ernstig geval van bodemverontreiniging.

Hbb
Historisch bodembestand waarin historische gegevens uit verschillende archieven (gemeentearchieven, KvK, Hinderwetvergunningen etc.) zijn opgenomen mbt bodembedreigende activiteiten.

Historisch onderzoek (HO)
Archiefonderzoek naar het vroegere gebruik van een locatie. Hiermee kan ingeschat worden of er een risico is op bodemverontreiniging. Het historisch onderzoek maakt onderdeel uit van een vooronderzoek NEN 5725.

Indicatief onderzoek
Een verkennend bodemonderzoek beperkt van omvang en niet uitgevoerd volgens de onderzoeksrichtlijnen.

Interventiewaarde (I)
Norm waarboven sprake is van een sterke bodemverontreiniging. De interventiewaarde varieert met de bodemverontreinigende stof en de bodemsoort.

ISV-programmering
De gemeente heeft vanaf 2000 bodemonderzoeken en bodemsaneringen uitgevoerd en gesubsidieerd met gelden uit het Investeringsbudget Stedelijke Vernieuwing (ISV). Per vijf jaar is een programma opgesteld.

Licht verontreinigd
De bodem is licht verontreinigd als voor een stof een bepaalde norm in de grond of het grondwater overschreden wordt. Deze norm heet Streefwaarde (S). Tegenwoordig wordt voor grond de term Achtergrondwaarde (A) gebruikt.

Locatiecode
Unieke code die in het bodeminformatiesysteem aan een locatie is gekoppeld.
Deze code begint altijd met 'AA' en wordt daarna gevolgd door de gemeentecode en een uniek volgnummer.

Matig verontreinigd
Deze term wordt veel gebruikt door adviesbureau´s om aan te geven dat de concentratie van een stof in de bodem de Tussenwaarde (T) overschrijdt (gemiddelde van Streefwaarde of Achtergrondwaarde en de Interventiewaarde).

Meldingsformulier BUS saneringsplan
Standaard en eenvoudige saneringen kunnen op basis van het Besluit Uniforme Saneringen (BUS) middels een standaardformulier gemeld worden bij het bevoegd gezag. Dit meldingsformulier vervangt het saneringsplan.

Meldingsformulier BUS evaluatieverslag
De verslaglegging van een standaard sanering kan op basis van het Besluit Uniforme Saneringen (BUS) middels een standaardformulier ingediend worden bij het bevoegd gezag. Het formulier vervangt de saneringsevaluatie.

Monitoring
Het periodiek meten van de grondwaterkwaliteit.

Nader onderzoek (NO)
Een vervolgonderzoek op een verkennend bodemonderzoek met als doel de aard, de mate (concentratie), eventuele risico's en omvang van de eerder aangetroffen verontreiniging vast te stellen. De gegevens van het nader onderzoek zijn de basis voor de beoordeling van de ernst van de bodemverontreiniging en de noodzaak voor een spoedige sanering.

Nazorg
Nazorg gaat om het zolang als nodig in stand houden van een situatie waarin onaanvaardbaar milieuhygiënisch risico wordt voorkómen door 'beheer' en 'beheersing' na een bodemsanering. Hierbij kan als voorbeeld worden gedacht aan het in stand houden van een leeflaag of periodieke grondwatermonitoring.

Nulsituatie-onderzoek
Onderzoek uitgevoerd ten behoeve van het verlenen van een milieuvergunning. De beginsituatie wordt vastgelegd op de plekken waar volgens de milieuvergunning bodembedreigende activiteiten plaats gaan vinden. Er wordt alleen gekeken naar de
bodembedreigende stoffen die gebruikt gaan worden. Na beëindiging van de activiteiten wordt op dezelfde wijze een eindsituatie-onderzoek uitgevoerd.

Oriënterend onderzoek (OO)
Een eerste onderzoek naar aanleiding van een vermoeden dat sprake is van bodemverontreiniging.

PreHO
Deze term wordt gebruikt voor beperkte historische informatie uit bijvoorbeeld archieflijsten. Het betreft geen volwaardig historisch onderzoek (HO).

Saneringsevaluatie
Een beschrijving van de uitgevoerde sanering, het resultaat van de sanering en de eventueel te nemen nazorgmaatregelen.

Saneringsonderzoek (SO)
Inventarisatie van de manieren waarop een verontreiniging gesaneerd kan worden. Het saneringsonderzoek

beschrijft de milieuhygiënische, technische en financiële aspecten en de kwaliteit van de bodem die met de op die manier uitgevoerde sanering kan worden bereikt. Het resultaat van het onderzoek is een voorstel voor een keuzevariant voor de wijze van sanering.

Saneringsplan (SP)
Een plan waarin de gekozen saneringsmaatregelen zijn beschreven en de effecten die met de maatregelen worden beoogd (het saneringsresultaat).

Streefwaarde (S)
Norm waaronder sprake is van schone grond. Boven de Streefwaarde is sprake van lichte verontreinigde grond of grondwater.
De streefwaarde varieert met de bodemverontreinigende stof en de bodemsoort. Voor grond is de streefwaarde nu vervangen door de Achtergrondwaarde.

Sterk verontreinigd
De bodem is sterk verontreinigd als voor een stof de interventiewaarde (I) in de grond of het grondwater overschreden wordt.

Tussenwaarde (T)
Het gemiddelde van de Streefwaarde (of Achtergrondwaarde) en de Interventiewaarde.

Verkennend onderzoek NEN 5740
De NEN 5740 beschrijft op welke wijze een verkennend onderzoek moet worden uitgevoerd. De norm biedt de keuze uit diverse onderzoeksstrategieën, die gebruikt worden afhankelijk van de situatie.

Verkennend onderzoek NVN 5740
De NVN 5740 is de voorloper (voornorm) van de NEN 5740 en werd tot 1995 gebruikt.

Vooronderzoek NEN 5725
De NEN 5725 beschrijft op welke wijze een vooronderzoek bij een bodemonderzoek moet worden uitgevoerd. Een vooronderzoek is een onderzoek naar het vroegere, huidige en toekomstige gebruik van een locatie. Het onderzoek naar het vroegere gebruik wordt ook wel historisch onderzoek genoemd. Aan de hand van het vooronderzoek wordt de strategie voor bodemkundig veldonderzoek bepaald.

Omgevingsdienst West-Holland

Disclaimer

Hoewel zorgvuldigheid is betracht bij het samenstellen van de informatie in dit rapport kan het zijn dat deze mogelijk onvolledig is en/of onjuistheden bevat. Niet alle tanks, bodemonderzoeken en (historische) bodemactiviteiten zijn bij ons bekend. Wij kunnen dan ook geen aansprakelijkheid aanvaarden ten aanzien van deze informatie. Wij benadrukken dat alleen een bodemonderzoek uitsluitsel kan geven over de bodemkwaliteit. U helpt de Omgevingsdienst door eventuele fouten of gebreken aan ons te melden.

Bijlage 6 Kwaliteitsaspecten van het onderzoek

Waarborging kwaliteit / Certificering
De veldwerkzaamheden worden uitgevoerd conform de eisen uit het 'Besluit uitvoeringskwaliteit bodembeheer' (Kwalibo). Dit besluit richt zich op kwaliteit en integriteit van de bodemintermediair, in deze specifiek: Inventerra Comon Services bv, hierna Inventerra.

Bodemintermediairs moeten bij het uitvoeren van kritische functies door of onder directe leiding van daartoe erkende medewerkers onafhankelijk zijn van hun opdrachtgevers om hun integriteit te borgen. De eis van verplichte functiescheiding ten aanzien van de zogeheten kritische functies betreft alleen de relatie opdrachtgever (indien eigenaar) versus bodemintermediair. Bij iedere (potentiële) opdracht wordt voor de uitvoering van de kritische functies gecontroleerd of van functiescheiding sprake is.

Inventerra is geen eigenaar van de onderzoekslocatie beschreven in dit rapport en heeft geen belang bij de uitkomsten van het bodemonderzoek.

Inventerra is gecertificeerd conform ISO 9001:2008, certificaat EC-KWA-010062 en voor het uitvoeren van veldwerk bij bodemonderzoek conform BRL SIKB 2000, protocollen 2001, 2002 en 2018, certificaat EC-SIK-20241. De naleving van de kwaliteitseisen en –procedures wordt periodiek getoetst door interne en externe auditors, onder toezicht van de Raad voor Accreditatie (RvA).

De voor het bodemonderzoek benodigde analyses van grond en grondwater worden uitgevoerd door een RvA geaccrediteerd laboratorium. Deze accreditatie garandeert dat bij de analyses consequent de juiste en vastgestelde procedures worden gehanteerd zodat de resultaten een hoge betrouwbaarheid hebben.

Betrouwbaarheid / garanties
Het bodemonderzoek wordt op zorgvuldige wijze uitgevoerd volgens algemeen gebruikelijke inzichten en methoden. Hoewel naar een zo groot mogelijke representativiteit van het onderzoek wordt gestreefd, is steeds het risico aanwezig dat eventuele lokale afwijkingen in het bodemmateriaal niet worden gedetecteerd. Het onderzoek is namelijk gebaseerd op een beperkt aantal boringen en een beperkt aantal chemische analyses. Tevens wordt er op gewezen dat het uitgevoerde bodemonderzoek een momentopname is. Nadien kan mogelijk door externe factoren de bodemkwaliteit veranderen. Aan de resultaten van het onderzoek kan derhalve geen absolute waarde worden toegekend. Elke aansprakelijkheid voor schade ten gevolge van een discrepantie tussen de bij het onderzoek gebleken bodemkwaliteit en de feitelijke bodemkwaliteit is uitgesloten.

Over de voor het vooronderzoek geraadpleegde bronnen en verkregen informatie wordt opgemerkt dat deze niet altijd zonder fouten en volledig zijn. Voor het verkrijgen van historische informatie is Inventerra afhankelijk van deze bronnen, waardoor Inventerra niet kan instaan voor de juistheid en volledigheid van de verzamelde historische informatie.