

Dit document bevat rekenresultaten van AERIUS Calculator. Het betreft de hoogst berekende stikstofbijdragen per stikstofgevoelig Natura 2000-gebied, op basis van rekenpunten die overlappen met habitattypen en/of leefgebieden die aangewezen zijn in het kader van de Wet natuurbescherming, gekoppeld aan een aangewezen soort, of nog onbekend maar mogelijk wel relevant.

De berekening op basis van stikstofemissies gaat uit van de componenten ammoniak (NH₃) en/of stikstofoxide (NO_x).

Wilt u verder rekenen of gegevens wijzigen? Importeer de pdf dan in Calculator. Voor meer toelichting verwijzen wij u naar de website www.aerius.nl.

Berekening Situatie 1

- ▶ Kenmerken
- ▶ Samenvatting emissies
- ▶ Depositieresultaten
- ▶ Gedetailleerde emissiegegevens

Verdere toelichting over deze PDF kunt u vinden in een bijbehorende leeswijzer. Deze leeswijzer en overige documentatie is te raadplegen via:
<https://www.aerius.nl/handleidingen-en-leeswijzers>.

AERIUS CALCULATOR

Contact

Rechtspersoon	Inrichtingslocatie
VdZ Ruimtelijk Advies	Simon Smitweg, 2353 GA Leiderdorp

Activiteit

Omschrijving	AERIUS kenmerk	
Herinrichting Simon Smitweg Leiderdorp	S2SpBB5LJYHx	
Datum berekening	Rekenjaar	Rekenconfiguratie
08 april 2020, 11:25	2020	Berekend voor natuurgebieden

Totale emissie

	Situatie 1
NOx	425,12 kg/j
NH ₃	15,80 kg/j

Resultaten

Hectare met
hoogste bijdrage
(mol/ha/j)

Natuurgebied
Uw berekening heeft geen depositieresultaten opgeleverd boven 0,00 mol/ha/jr.

Toelichting

Herinrichting Simon Smitweg Leiderdorp, gebruiksfase (toename verkeer)

Locatie
Situatie 1



Emissie
Situatie 1

Bron Sector	Emissie NH ₃	Emissie NO _x
<div style="display: flex; align-items: center;"> <div style="background-color: red; color: white; border-radius: 50%; width: 20px; height: 20px; display: flex; align-items: center; justify-content: center; margin-right: 5px;">1</div> <div style="margin-right: 5px;">ⓘ</div> <div> <p>Bron 1</p> <p>Wegverkeer Binnen bebouwde kom</p> </div> </div>	15,80 kg/j	425,12 kg/j

Emissie
(per bron)
Situatie 1



Naam

Bron 1

Locatie (X,Y)

96845, 463360

NOx

425,12 kg/j

NH₃

15,80 kg/j

Soort	Voertuig	Aantal voertuigen	Stof	Emissie
Standaard	Middelzwaar vrachtverkeer	840,0 / etmaal	NOx NH ₃	249,26 kg/j 5,43 kg/j
Standaard	Licht verkeer	4.760,0 / etmaal	NOx NH ₃	175,86 kg/j 10,37 kg/j

Disclaimer

Hoewel verstrekte gegevens kunnen dienen ter onderbouwing van een vergunningaanvraag, kunnen er geen rechten aan worden ontleend. De eigenaar van AERIUS aanvaardt geen aansprakelijkheid voor de inhoud van de door de gebruiker aangeboden informatie. Bovenstaande gegevens zijn enkel bruikbaar tot er een nieuwe versie van AERIUS beschikbaar is. AERIUS is een geregistreerd handelsmerk in Europa. Alle rechten die niet expliciet worden verleend, zijn voorbehouden.

Rekenbasis

Deze berekening is tot stand gekomen op basis van:

AERIUS [versie 2019A_20200403_6c571f9654](#)

Database [versie 2019A_20200403_6c571f9654](#)

Voor meer informatie over de gebruikte methodiek en data zie:

<https://www.aerius.nl/nl/factsheets/release/aerius-calculator-2019A>

Dit document bevat rekenresultaten van AERIUS Calculator. Het betreft de hoogst berekende stikstofbijdragen per stikstofgevoelig Natura 2000-gebied, op basis van rekenpunten die overlappen met habitattypen en/of leefgebieden die aangewezen zijn in het kader van de Wet natuurbescherming, gekoppeld aan een aangewezen soort, of nog onbekend maar mogelijk wel relevant.

De berekening op basis van stikstofemissies gaat uit van de componenten ammoniak (NH₃) en/of stikstofoxide (NO_x).

Wilt u verder rekenen of gegevens wijzigen? Importeer de pdf dan in Calculator. Voor meer toelichting verwijzen wij u naar de website www.aerius.nl.

Berekening Situatie 1

- ▶ Kenmerken
- ▶ Samenvatting emissies
- ▶ Depositieresultaten
- ▶ Gedetailleerde emissiegegevens

Verdere toelichting over deze PDF kunt u vinden in een bijbehorende leeswijzer. Deze leeswijzer en overige documentatie is te raadplegen via:
<https://www.aerius.nl/handleidingen-en-leeswijzers>.

AERIUS CALCULATOR

Contact

Rechtspersoon	Inrichtingslocatie
VdZ Ruimtelijk Advies	Simon Smitweg, 2353 GA Leiderdorp

Activiteit

Omschrijving	AERIUS kenmerk	
Herinrichting Simon Smitweg Leiderdorp	RdBVDvsdxGWP	
Datum berekening	Rekenjaar	Rekenconfiguratie
08 april 2020, 11:35	2020	Berekend voor natuurgebieden

Totale emissie

Situatie 1	
NOx	1.500,00 kg/j
NH ₃	-

Resultaten

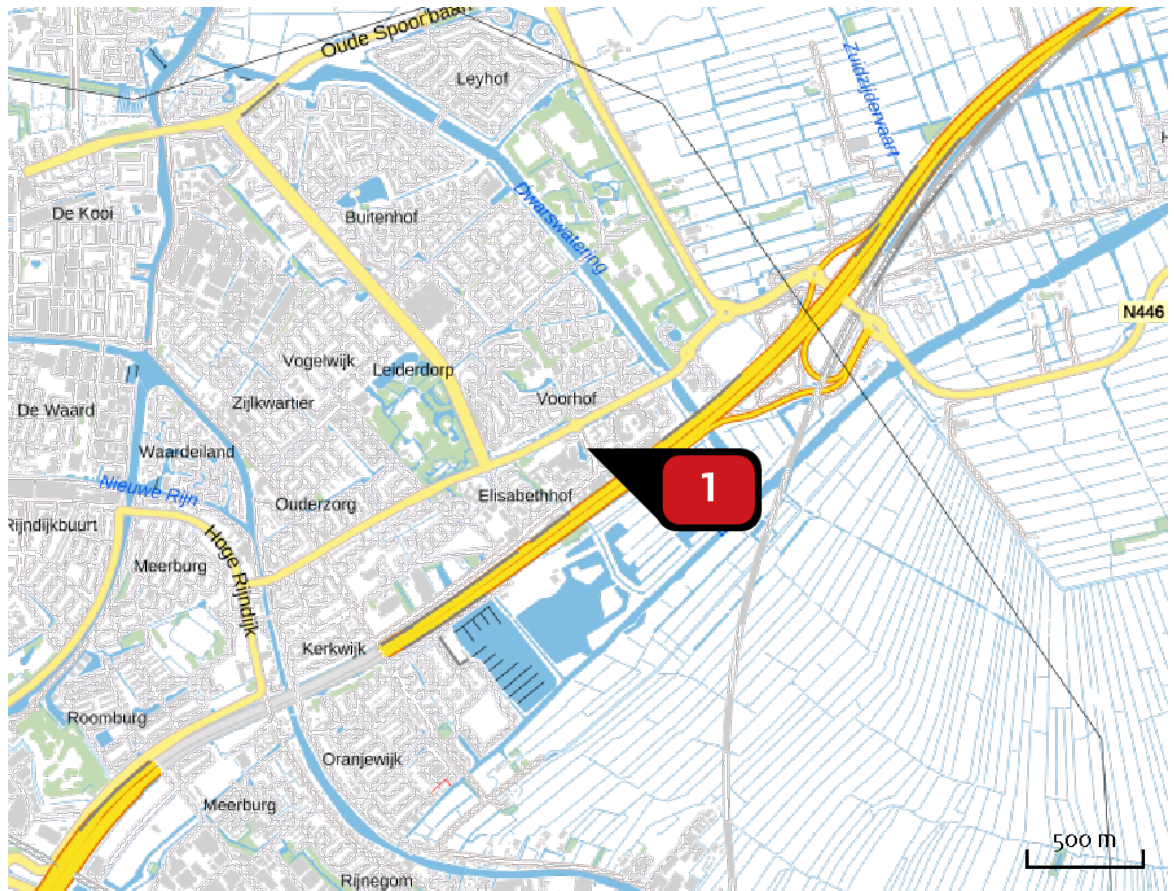
Hectare met
hoogste bijdrage
(mol/ha/j)

Natuurgebied
Uw berekening heeft geen depositieresultaten opgeleverd boven 0,00 mol/ha/jr.

Toelichting

Herinrichting Simon Smitweg Leiderdorp, aanlegfase

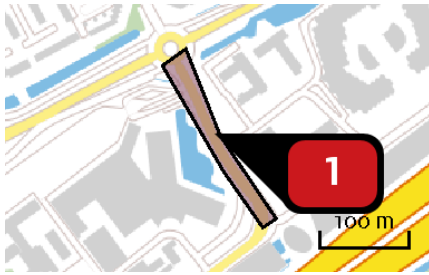
Locatie
Situatie 1



Emissie
Situatie 1

Bron Sector	Emissie NH ₃	Emissie NO _x
<div style="display: flex; align-items: center;"> <div style="background-color: red; color: white; border-radius: 50%; width: 20px; height: 20px; display: flex; align-items: center; justify-content: center; margin-right: 5px;">1</div> <div style="display: flex; align-items: center;"> <div> <p>Bron 1</p> <p>Mobiele werktuigen Bouw en Industrie</p> </div> </div> </div>	-	1.500,00 kg/j

Emissie
(per bron)
Situatie 1



Naam **Bron 1**
 Locatie (X,Y) **97207, 463594**
 NOx **1.500,00 kg/j**

Voertuig	Omschrijving	Brandstof verbruik (l/j)	Uitstoot hoogte (m)	Spreiding (m)	Warmte inhoud (MW)	Stof	Emissie
AFW	herinrichting Simon Smitweg aanlegfase		1,5	1,5	5,0	NOx	1.500,00 kg/j

Disclaimer

Hoewel verstrekte gegevens kunnen dienen ter onderbouwing van een vergunningaanvraag, kunnen er geen rechten aan worden ontleend. De eigenaar van AERIUS aanvaardt geen aansprakelijkheid voor de inhoud van de door de gebruiker aangeboden informatie. Bovenstaande gegevens zijn enkel bruikbaar tot er een nieuwe versie van AERIUS beschikbaar is. AERIUS is een geregistreerd handelsmerk in Europa. Alle rechten die niet expliciet worden verleend, zijn voorbehouden.

Rekenbasis

Deze berekening is tot stand gekomen op basis van:

AERIUS [versie 2019A_20200403_6c571f9654](#)

Database [versie 2019A_20200403_6c571f9654](#)

Voor meer informatie over de gebruikte methodiek en data zie:

<https://www.aerius.nl/nl/factsheets/release/aerius-calculator-2019A>

Dit document bevat rekenresultaten van AERIUS Calculator. Het betreft de hoogst berekende stikstofbijdragen per stikstofgevoelig Natura 2000-gebied, op basis van rekenpunten die overlappen met habitattypen en/of leefgebieden die aangewezen zijn in het kader van de Wet natuurbescherming, gekoppeld aan een aangewezen soort, of nog onbekend maar mogelijk wel relevant.

De berekening op basis van stikstofemissies gaat uit van de componenten ammoniak (NH₃) en/of stikstofoxide (NO_x).

Wilt u verder rekenen of gegevens wijzigen? Importeer de pdf dan in Calculator. Voor meer toelichting verwijzen wij u naar de website www.aerius.nl.

Berekening Situatie 1

- ▶ Kenmerken
- ▶ Samenvatting emissies
- ▶ Depositieresultaten
- ▶ Gedetailleerde emissiegegevens

Verdere toelichting over deze PDF kunt u vinden in een bijbehorende leeswijzer. Deze leeswijzer en overige documentatie is te raadplegen via:
<https://www.aerius.nl/handleidingen-en-leeswijzers>.

AERIUS CALCULATOR

Contact

Rechtspersoon	Inrichtingslocatie
VdZ Ruimtelijk Advies	Simon Smitweg, 2353 GA Leiderdorp

Activiteit

Omschrijving	AERIUS kenmerk	
Herinrichting Simon Smitweg Leiderdorp	RPg7QZAwApGd	
Datum berekening	Rekenjaar	Rekenconfiguratie
08 april 2020, 11:36	2020	Berekend voor natuurgebieden

Totale emissie

Situatie 1	
NOx	1.550,00 kg/j
NH ₃	-

Resultaten

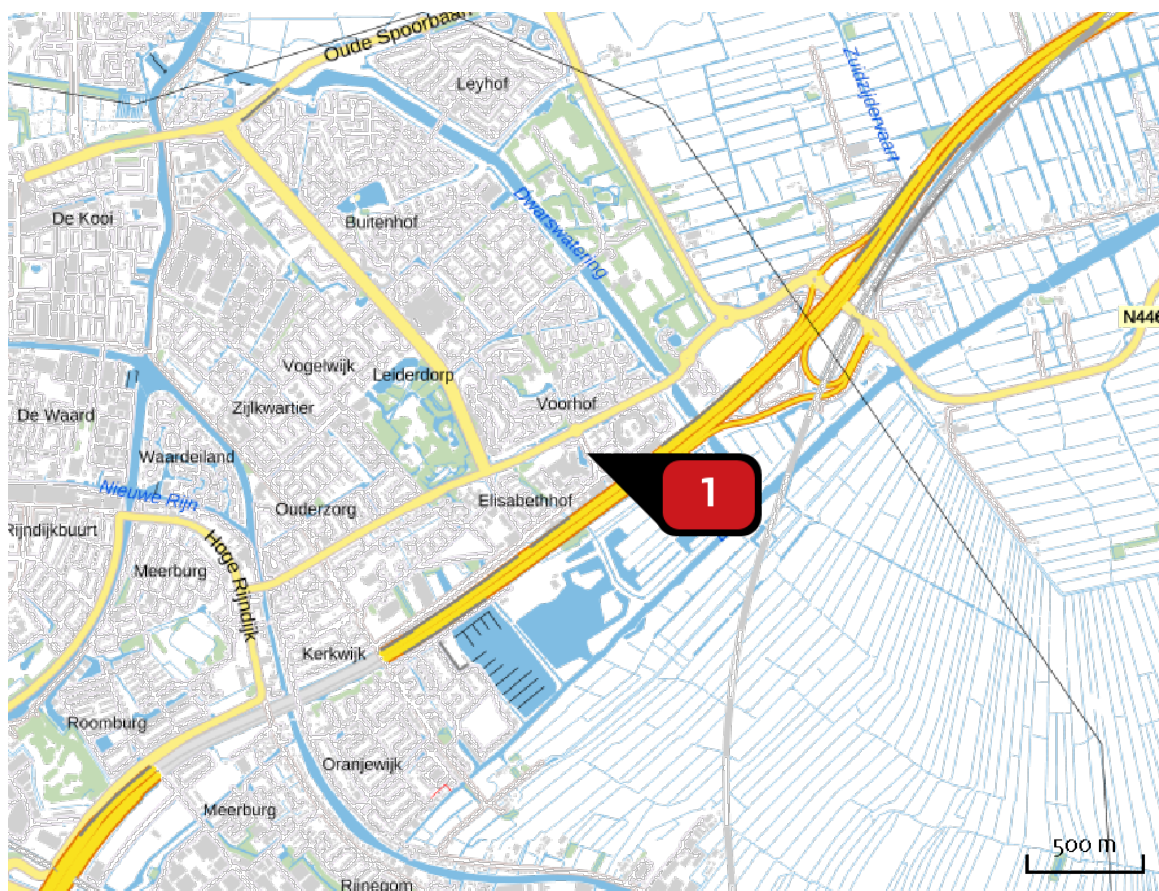
Hectare met
hoogste bijdrage
(mol/ha/j)

Natuurgebied	Bijdrage
Kennemerland-Zuid	0,01

Toelichting

Herinrichting Simon Smitweg Leiderdorp, aanlegfase

Locatie
Situatie 1



Emissie
Situatie 1

Bron Sector	Emissie NH ₃	Emissie NO _x
<div style="display: flex; align-items: center;"> <div style="background-color: red; color: white; border-radius: 50%; width: 20px; height: 20px; display: flex; align-items: center; justify-content: center; margin-right: 5px;">1</div> <div style="display: flex; align-items: center;"> <div> <p>Bron 1</p> <p>Mobiele werktuigen Bouw en Industrie</p> </div> </div> </div>	-	1.550,00 kg/j

Resultaten
stikstof
gevoelige
Natura 2000
gebieden
(mol/ha/j)

Natuurgebied	Hoogste bijdrage	Bijdrage op (bijna) overbelaste hexagonen*
Kennemerland-Zuid	0,01	

* Als de hoogste depositietoename plaatsvindt op een hexagoon waar géén sprake is van een (naderende) stikstofoverbelasting, dan is de hoogste toename op een hexagoon met wel een (naderende) stikstofoverbelasting in deze kolom weergegeven.

Resultaten
per
habitatype
(mol/ha/j)

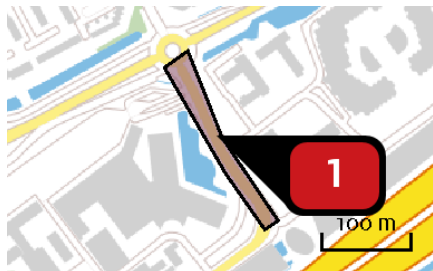
voor de 10
stikstofgevoelige
Natura 2000-
gebieden met het
hoogste resultaat

Kennemerland-Zuid

Habitatype	Hoogste bijdrage	Bijdrage op (bijna) overbelaste hexagonen*
H2180C Duinbossen (binnenduinrand)	0,01	

* Als de hoogste depositietoename plaatsvindt op een hexagoon waar géén sprake is van een (naderende) stikstofoverbelasting, dan is de hoogste toename op een hexagoon met wel een (naderende) stikstofoverbelasting in deze kolom weergegeven.

Emissie
(per bron)
Situatie 1



Naam

Bron 1

Locatie (X,Y)

97207, 463594

NOx

1.550,00 kg/j

Voertuig	Omschrijving	Brandstof verbruik (l/j)	Uitstoot hoogte (m)	Spreiding (m)	Warmte inhoud (MW)	Stof	Emissie
AFW	herinrichting Simon Smitweg aanlegfase		1,5	1,5	5,0	NOx	1.550,00 kg/j

Disclaimer

Hoewel verstrekte gegevens kunnen dienen ter onderbouwing van een vergunningaanvraag, kunnen er geen rechten aan worden ontleend. De eigenaar van AERIUS aanvaardt geen aansprakelijkheid voor de inhoud van de door de gebruiker aangeboden informatie. Bovenstaande gegevens zijn enkel bruikbaar tot er een nieuwe versie van AERIUS beschikbaar is. AERIUS is een geregistreerd handelsmerk in Europa. Alle rechten die niet expliciet worden verleend, zijn voorbehouden.

Rekenbasis

Deze berekening is tot stand gekomen op basis van:

AERIUS [versie 2019A_20200403_6c571f9654](#)

Database [versie 2019A_20200403_6c571f9654](#)

Voor meer informatie over de gebruikte methodiek en data zie:

<https://www.aerius.nl/nl/factsheets/release/aerius-calculator-2019A>