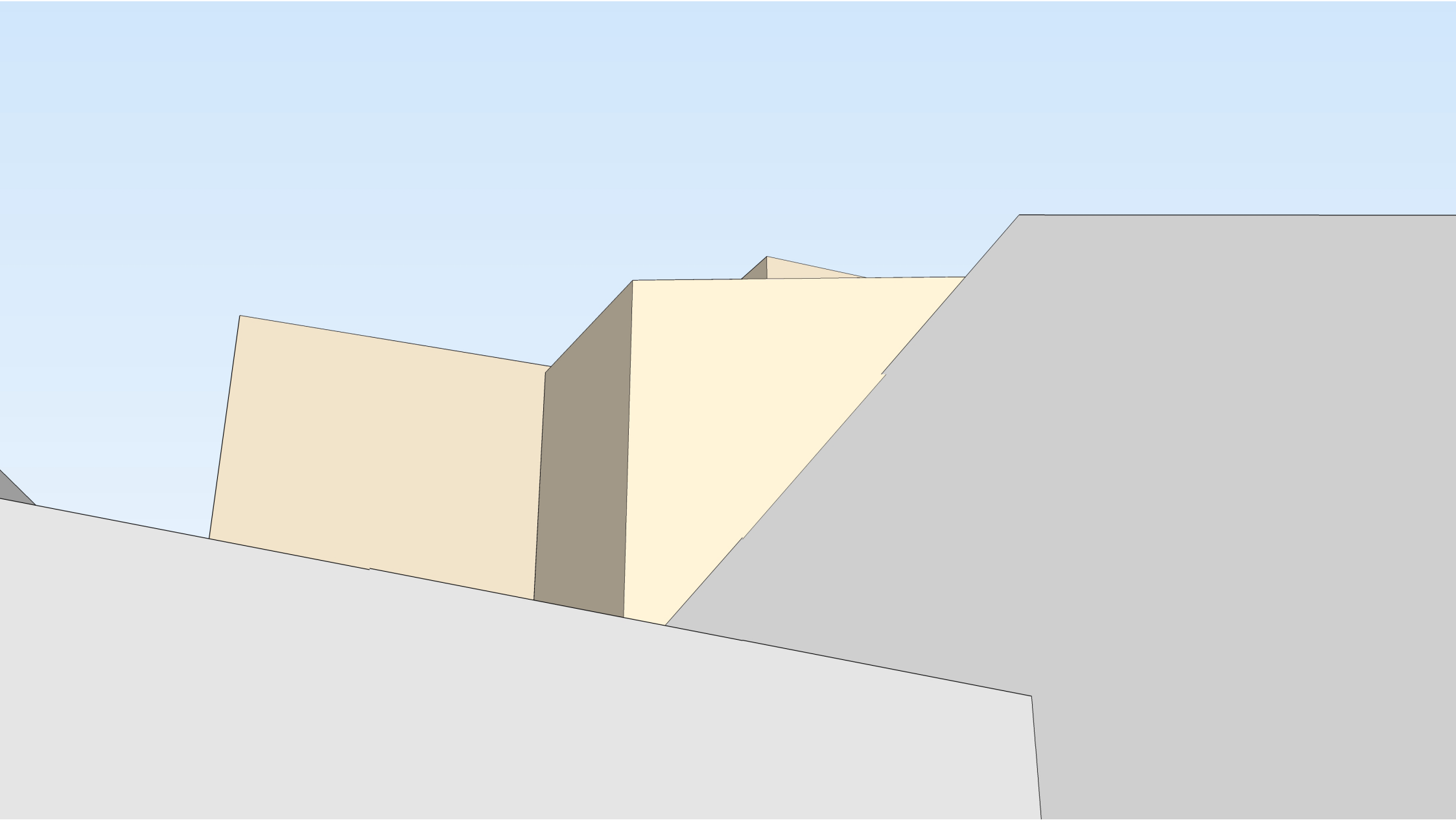


25 april 2018
CONCEPT

zichtlijnen k3k4






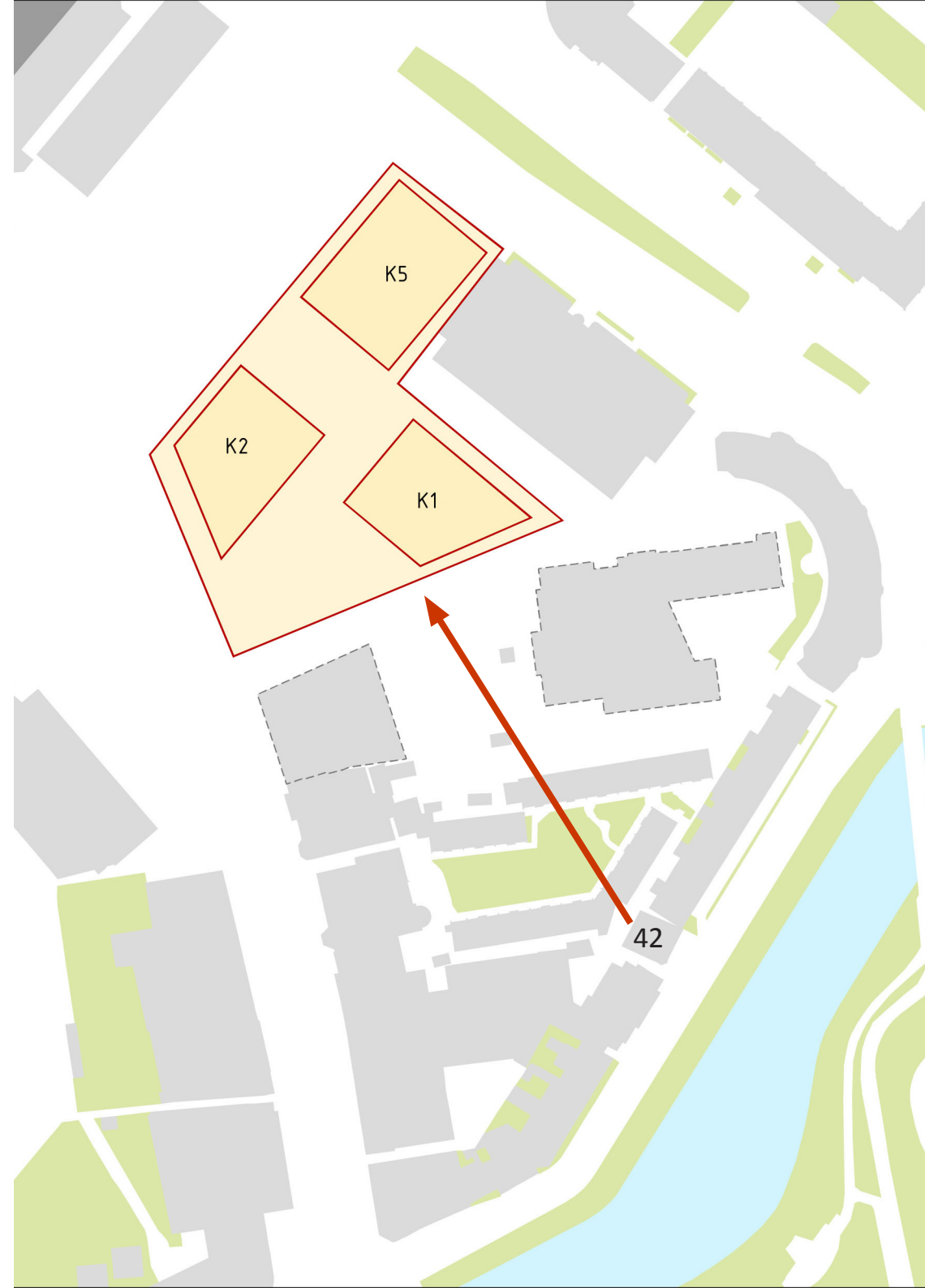
RIJNSBURGERSINGEL 42

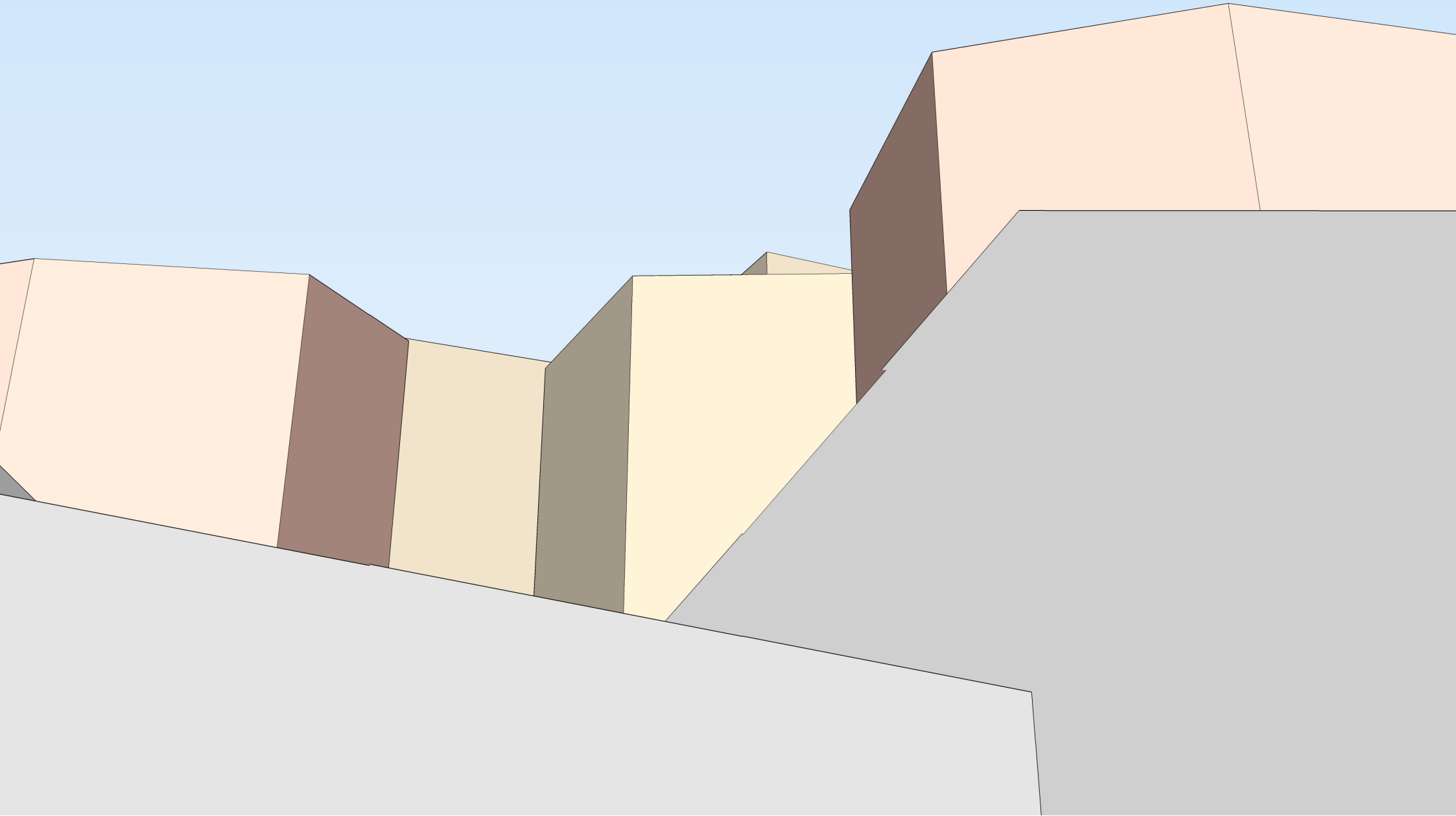
HUIDIGE SITUATIE

Camera op ooghoogte ca 1,65m boven maaiveld

21 maart, 13:30

-  Bestaand
-  Volume bestemmingsplan K3K4
-  Volume bestemmingsplan K1K2K5



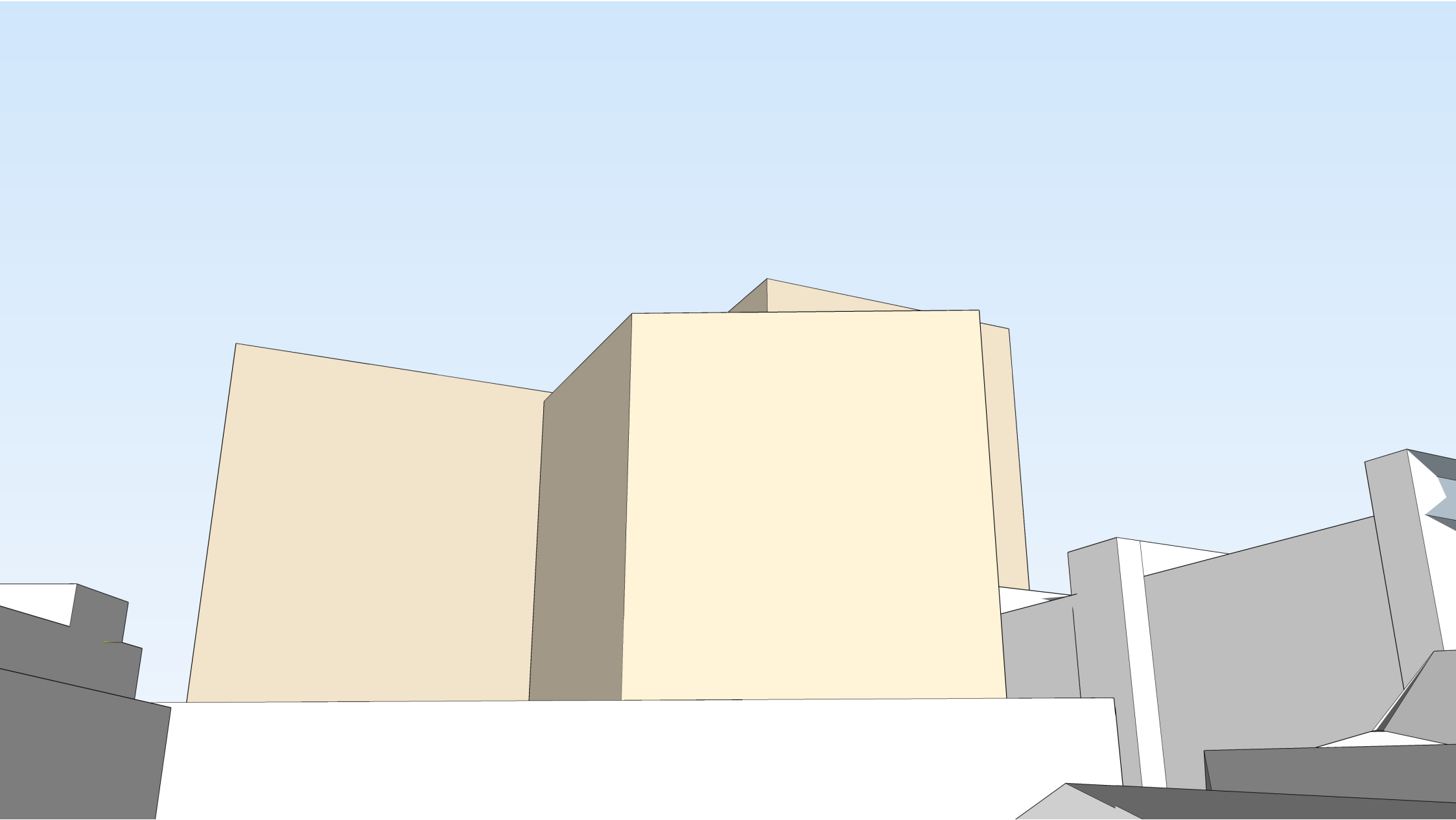


RIJNSBURGERSINGEL 42 TOEKOMSTIGE SITUATIE

Camera op ooghoogte ca 1,65m boven maaiveld
21 maart, 13:30

- Bestaand
- Volume bestemmingsplan K3K4
- Volume bestemmingsplan K1K2K5








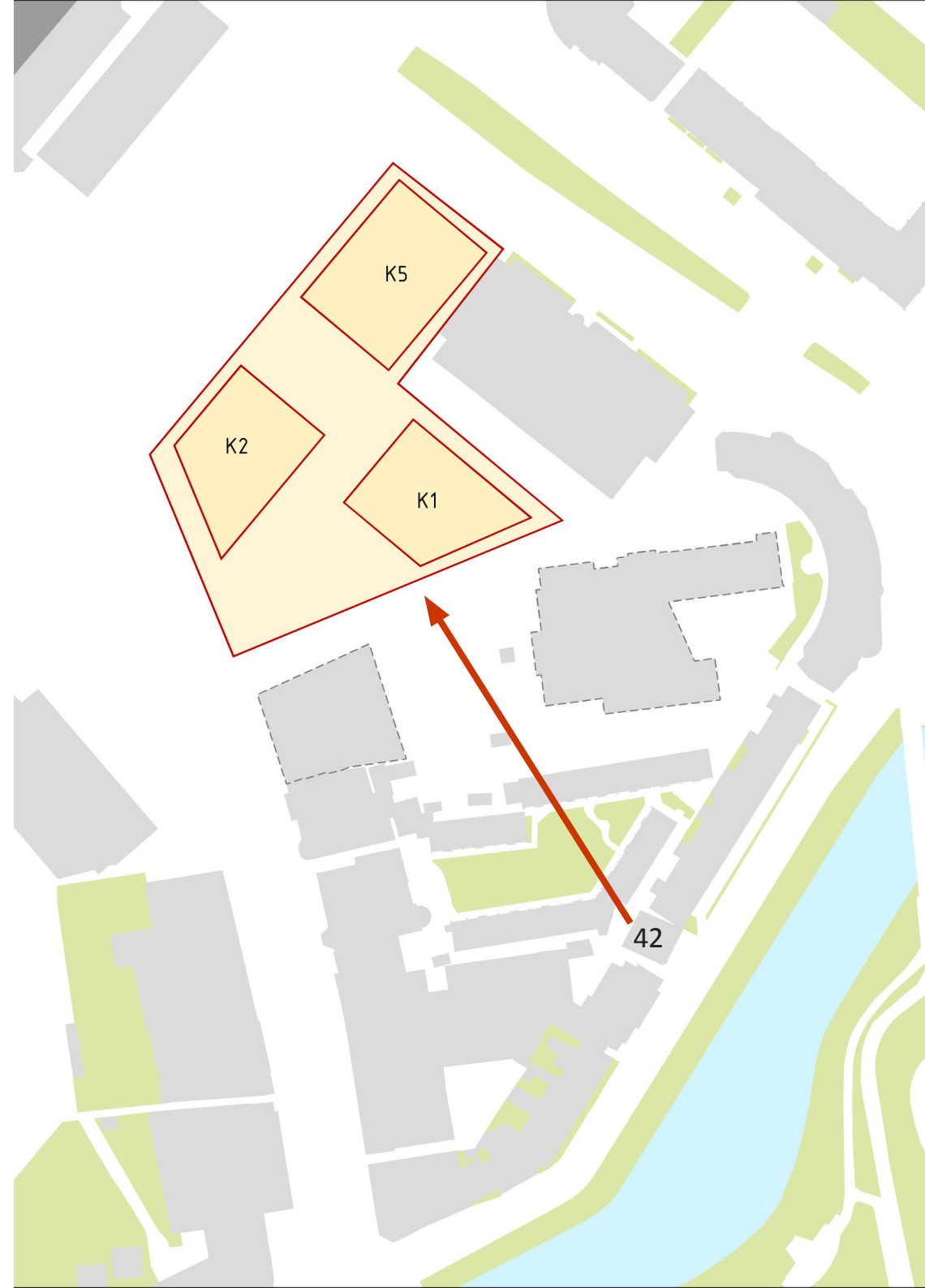
RIJNSBURGERSINGEL 42

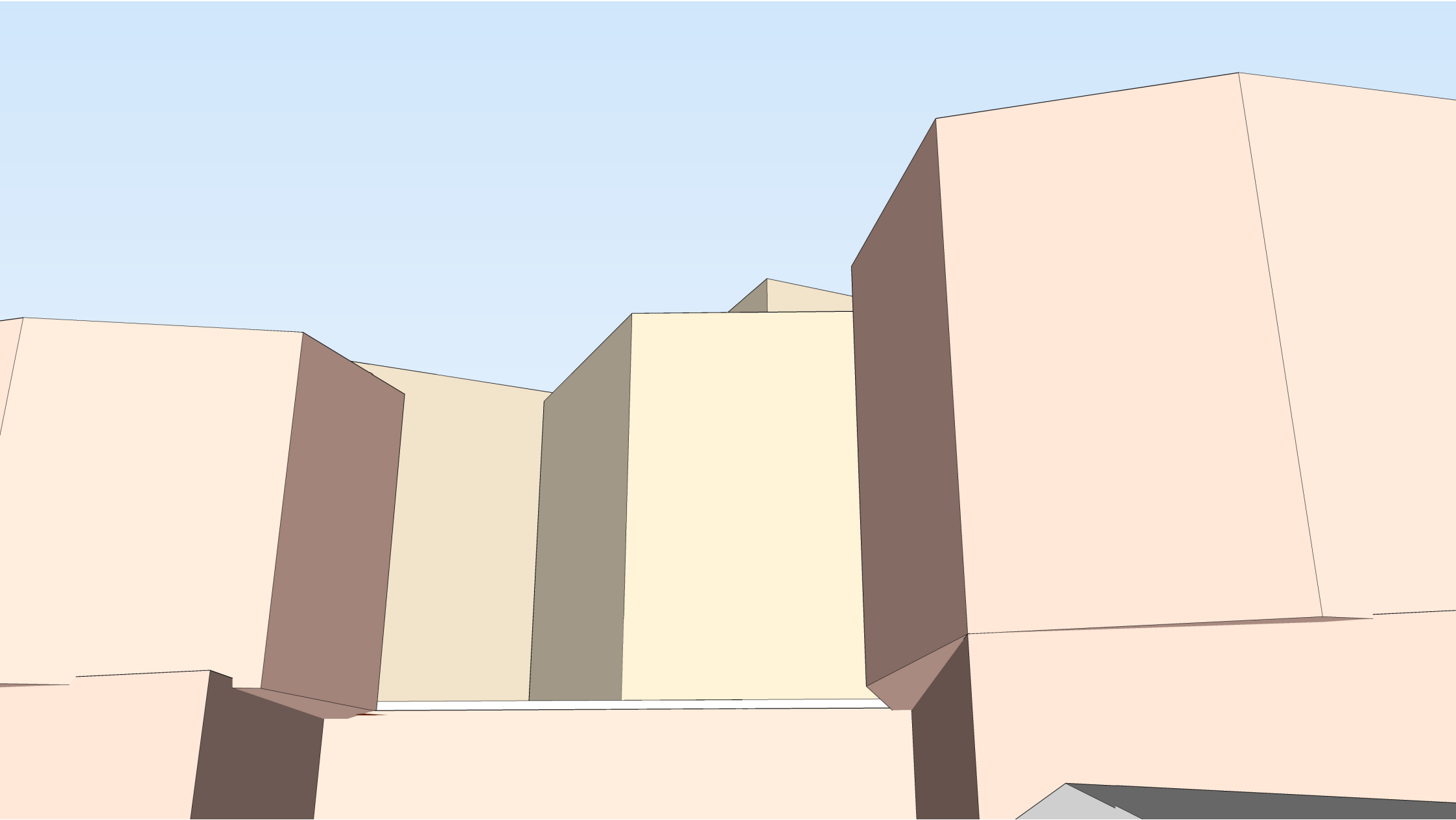
HUIDIGE SITUATIE

Camera op ca 4.5m boven maaiveld

21 maart, 13:30

-  Bestaand
-  Volume bestemmingsplan K3K4
-  Volume bestemmingsplan K1K2K5






RIJNSBURGERSINGEL 42 TOEKOMSTIGE SITUATIE

Camera op ooghoogte ca 4.5m boven maaiveld
21 maart, 13:30

- Bestaand
- Volume bestemmingsplan K3K4
- Volume bestemmingsplan K1K2K5








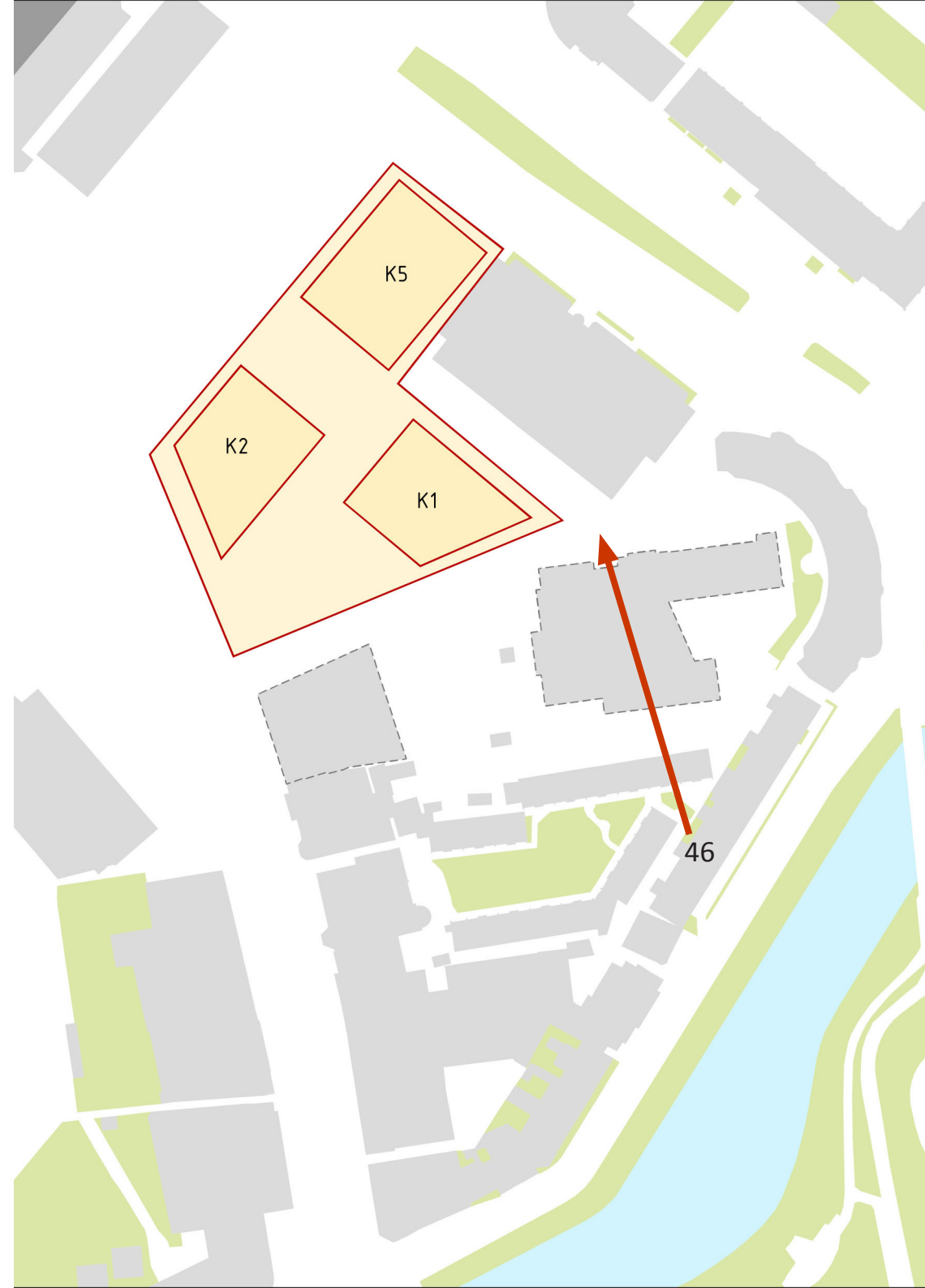
RIJNSBURGERSINGEL 46

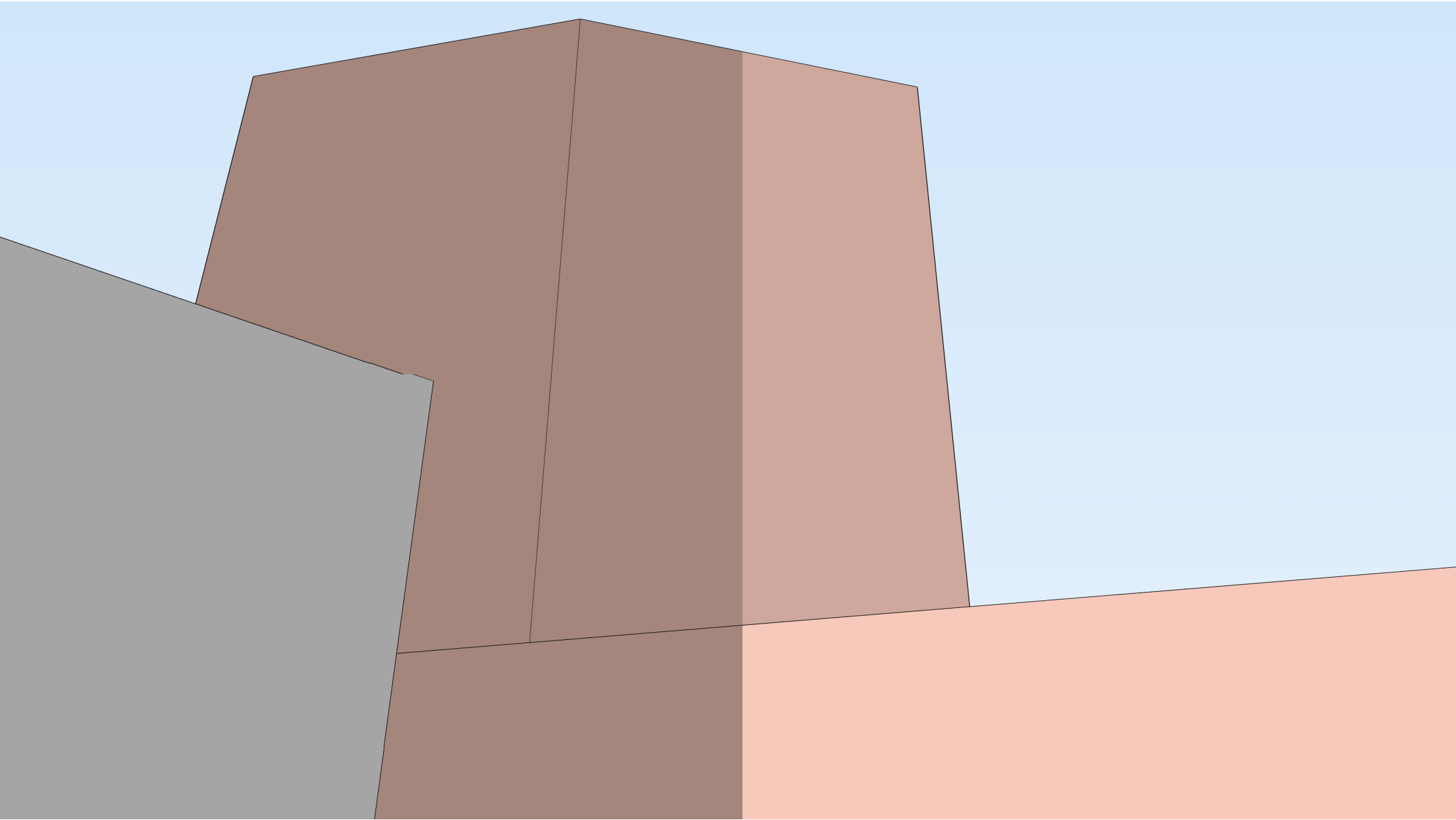
HUIDIGE SITUATIE

Camera op ooghoogte ca 1,65m boven maaiveld

21 maart, 13:30

-  Bestaand
-  Volume bestemmingsplan K3K4
-  Volume bestemmingsplan K1K2K5






RIJNSBURGERSINGEL 46 TOEKOMSTIGE SITUATIE

Camera op ooghoogte ca 1,65m boven maaiveld
21 maart, 13:30

- Bestaand
- Volume bestemmingsplan K3K4
- Volume bestemmingsplan K1K2K5



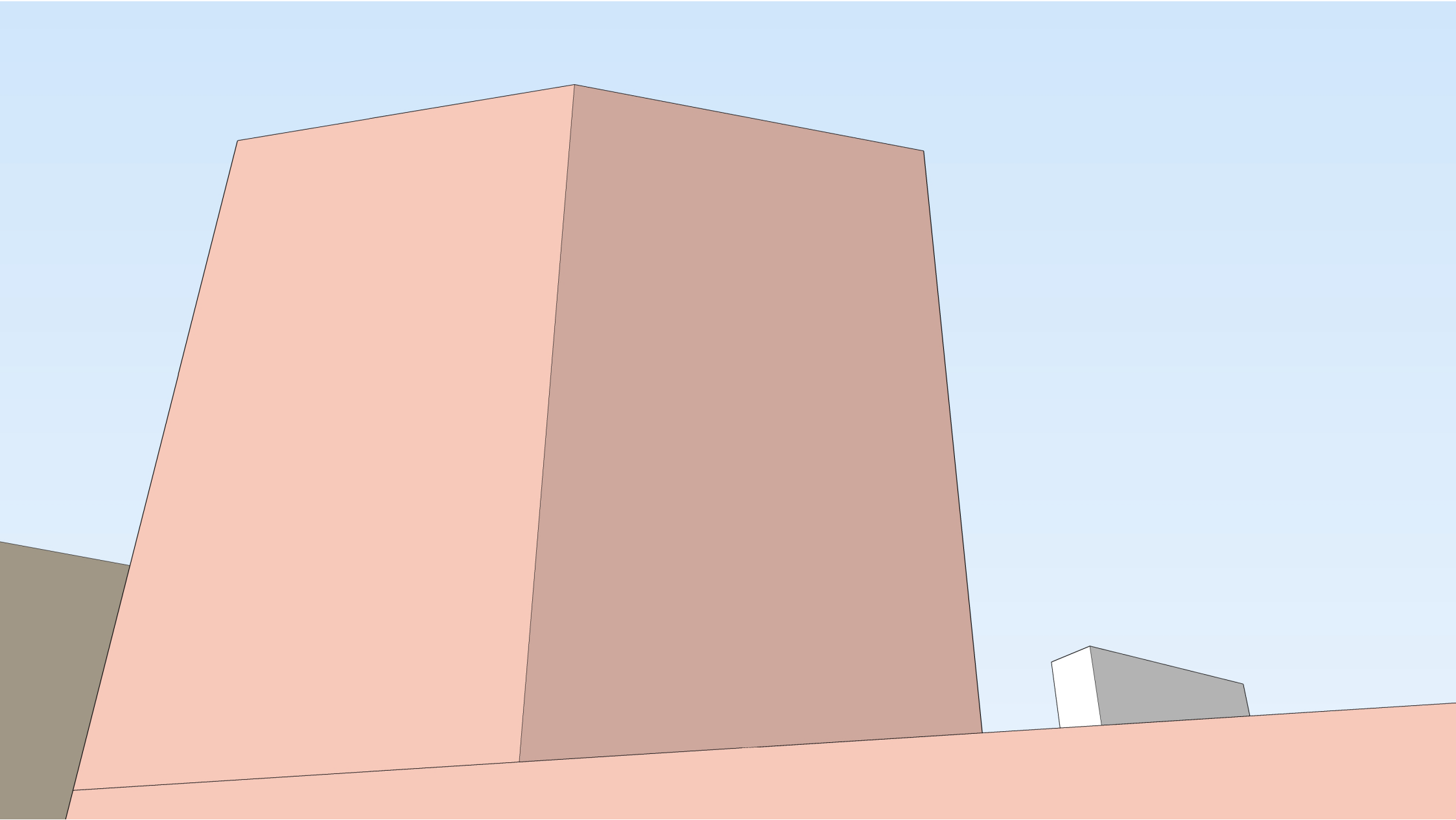


RIJNSBURGERSINGEL 46
HUIDIGE SITUATIE

Camera op ca 4,5m boven maaiveld
21 maart, 13:30

- Bestaand
- Volume bestemmingsplan K3K4
- Volume bestemmingsplan K1K2K5



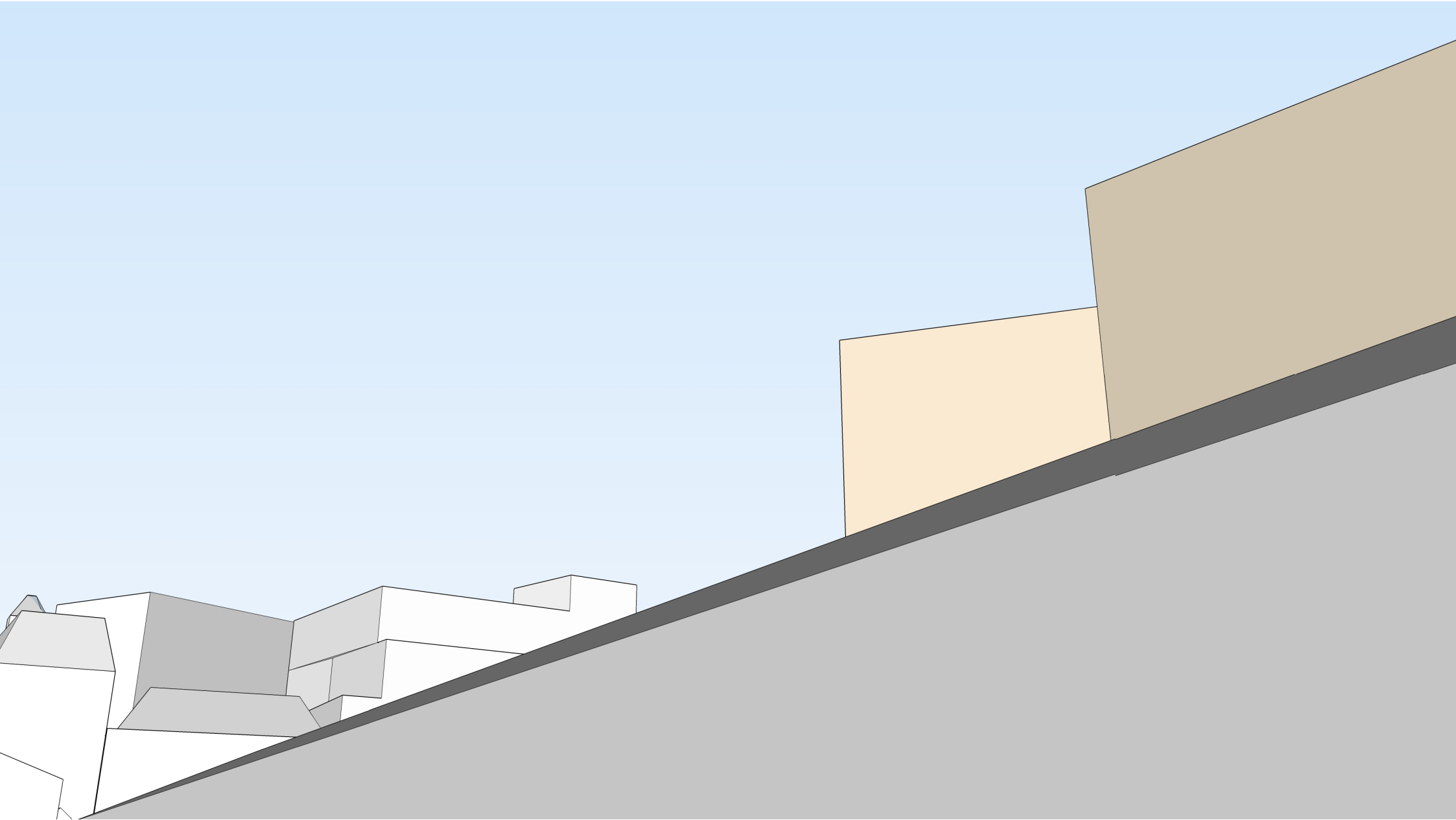


RIJNSBURGERSINGEL 46 TOEKOMSTIGE SITUATIE

Camera op ca 4,5m boven maaiveld
21 maart, 13:30

- Bestaand
- Volume bestemmingsplan K3K4
- Volume bestemmingsplan K1K2K5








RIJNSBURGERSINGEL 48

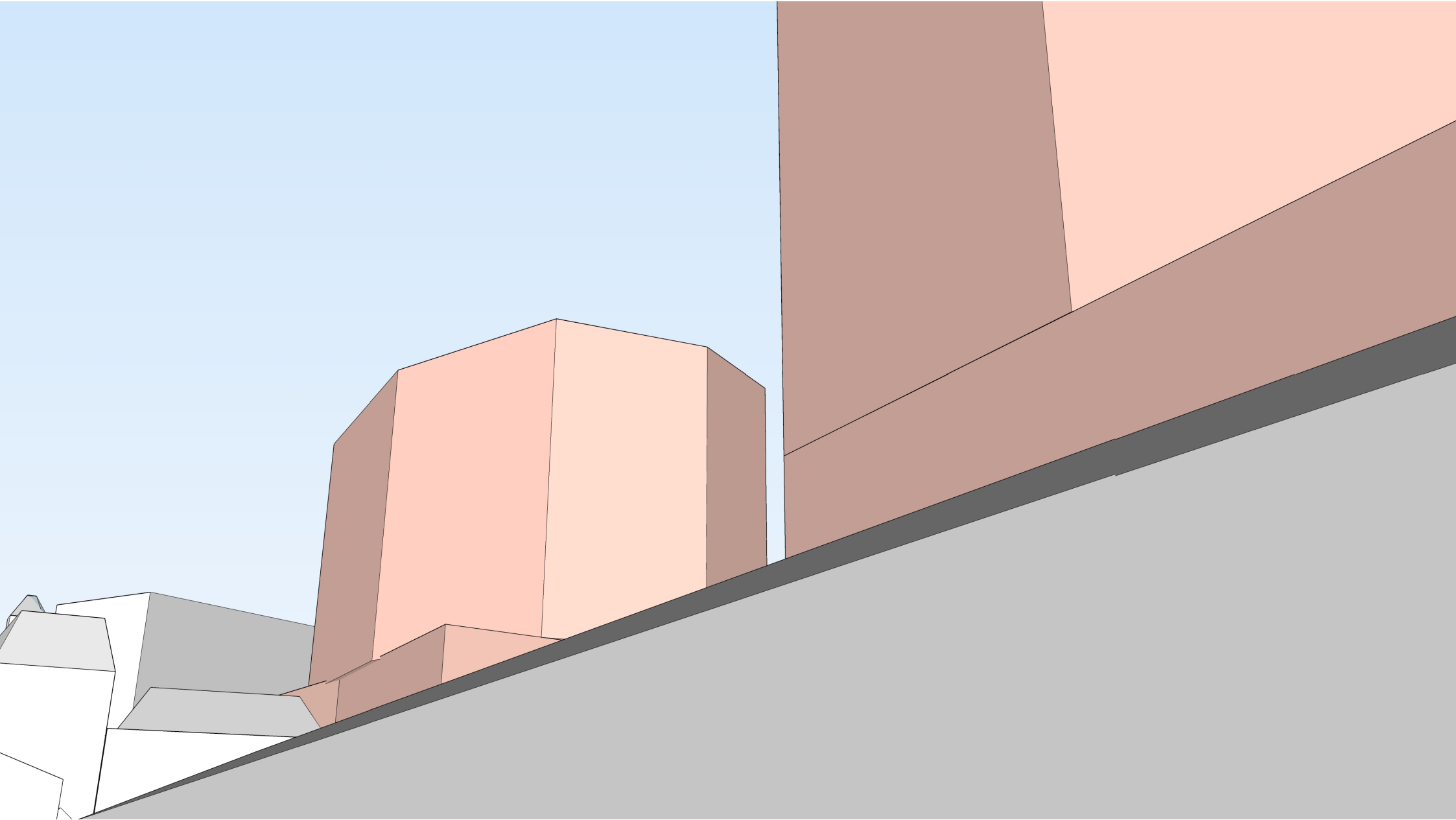
HUIDIGE SITUATIE

Camera op ooghoogte ca 1,65m boven maaiveld

21 maart, 13:30

-  Bestaand
-  Volume bestemmingsplan K3K4
-  Volume bestemmingsplan K1K2K5






RIJNSBURGERSINGEL 48 TOEKOMSTIGE SITUATIE

Camera op ooghoogte ca 1,65m boven maaiveld
21 maart, 13:30

- Bestaand
- Volume bestemmingsplan K3K4
- Volume bestemmingsplan K1K2K5



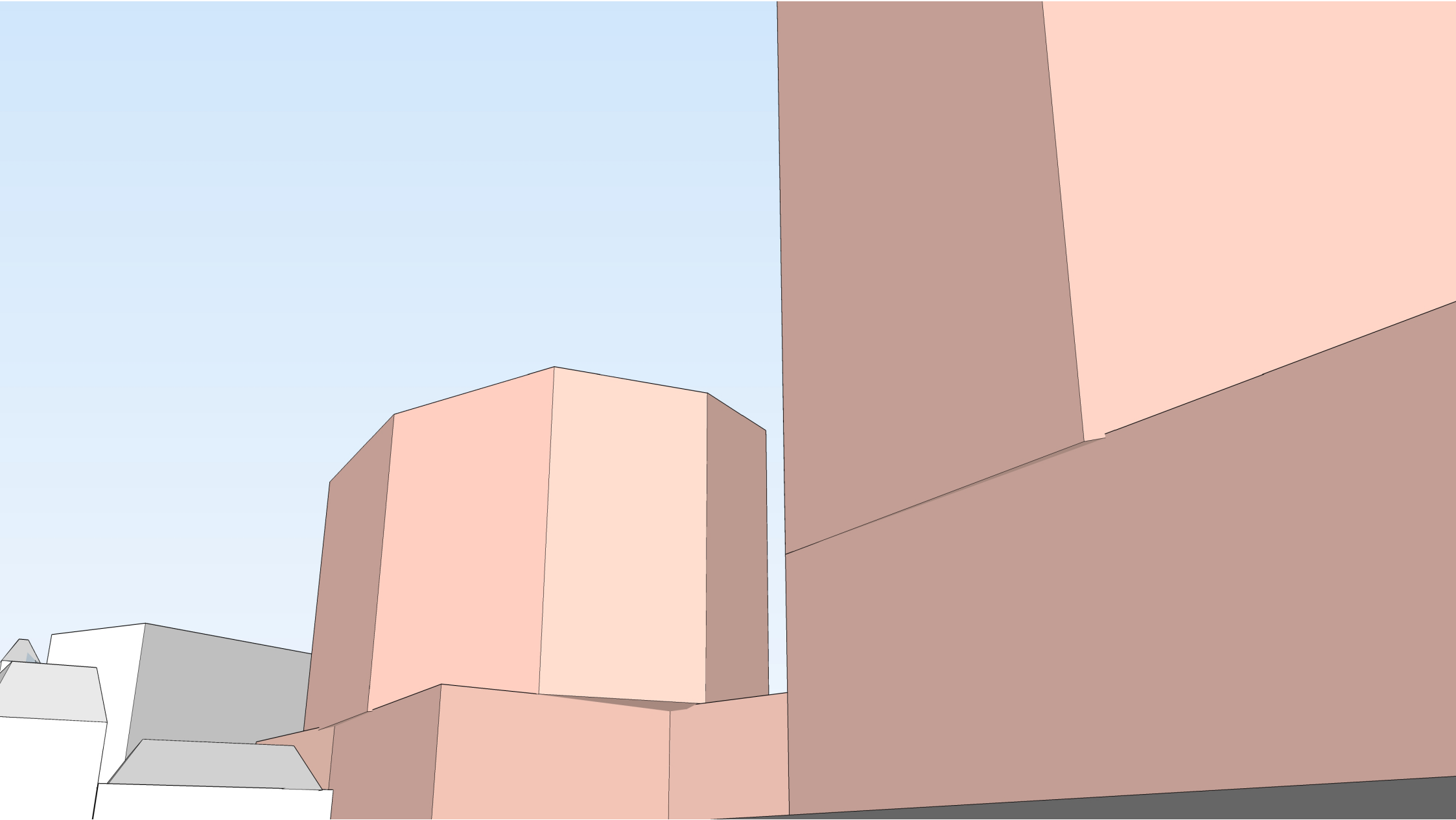


RIJNSBURGERSINGEL 48
HUIDIGE SITUATIE

Camera op ca 4,5m boven maaiveld
21 maart, 13:30

- Bestaand
- Volume bestemmingsplan K3K4
- Volume bestemmingsplan K1K2K5



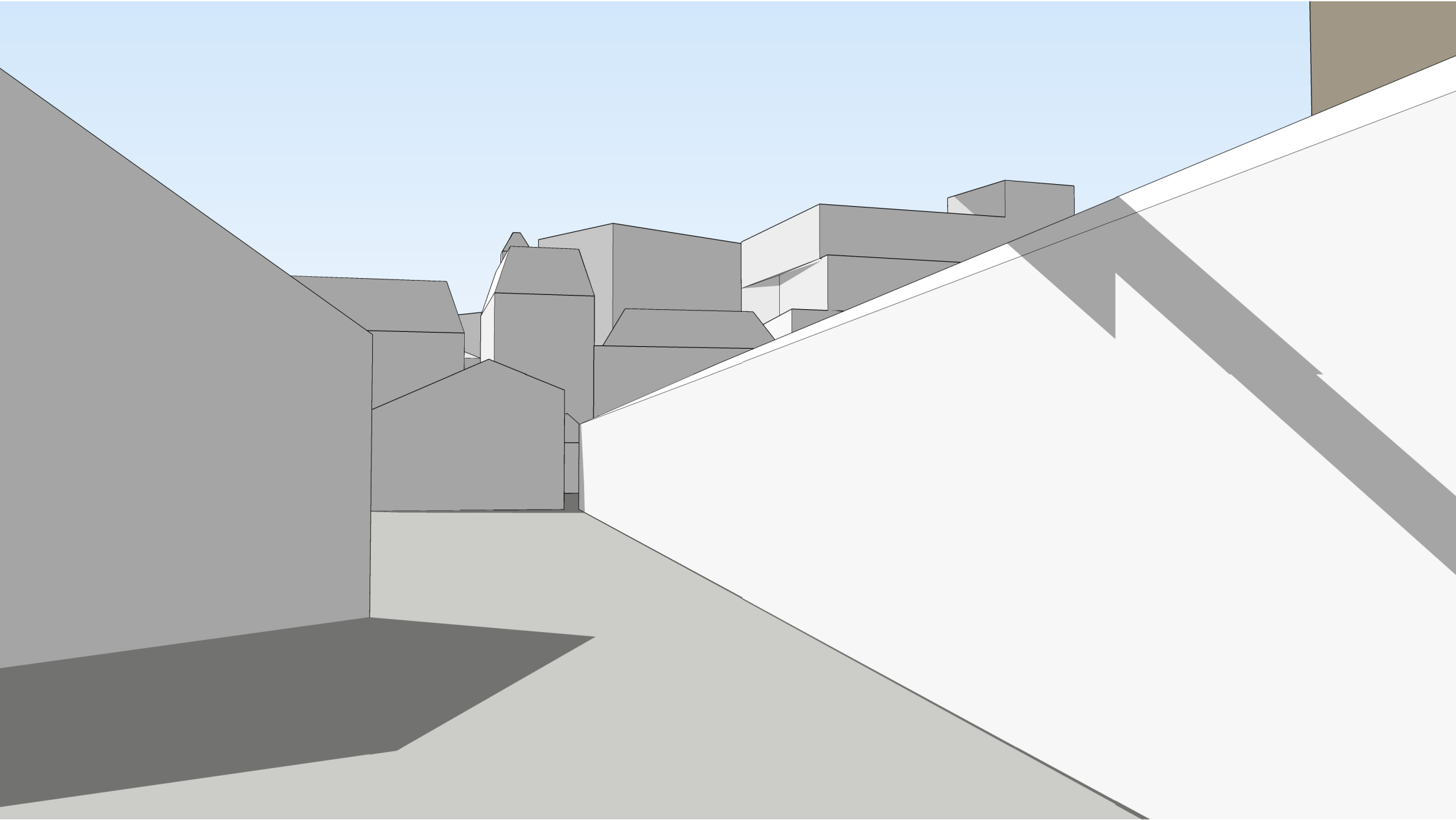


RIJNSBURGERSINGEL 48 TOEKOMSTIGE SITUATIE

Camera op ca 4,5m boven maaiveld
21 maart, 13:30

- Bestaand
- Volume bestemmingsplan K3K4
- Volume bestemmingsplan K1K2K5








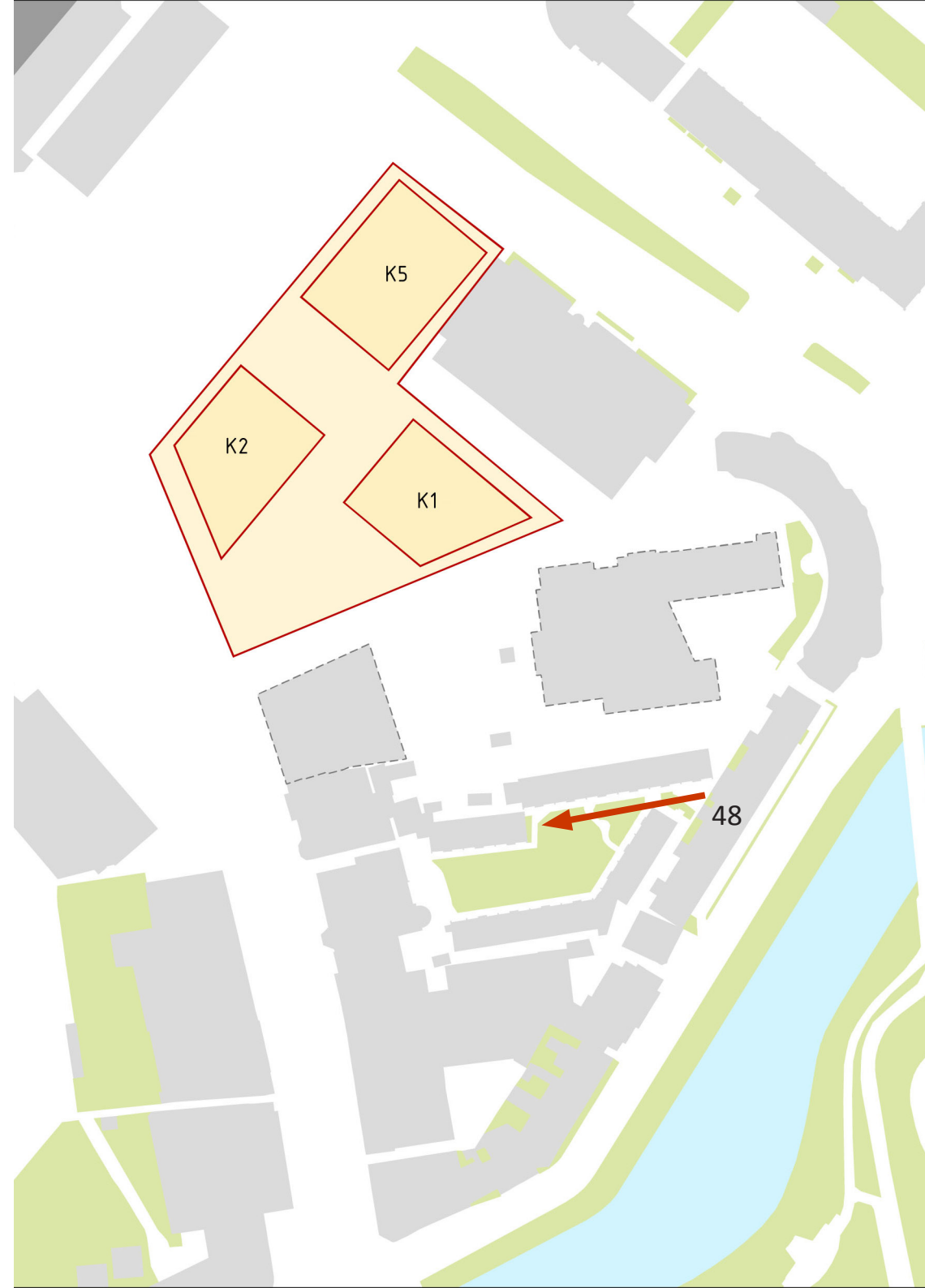
RIJNSBURGERSINGEL 48

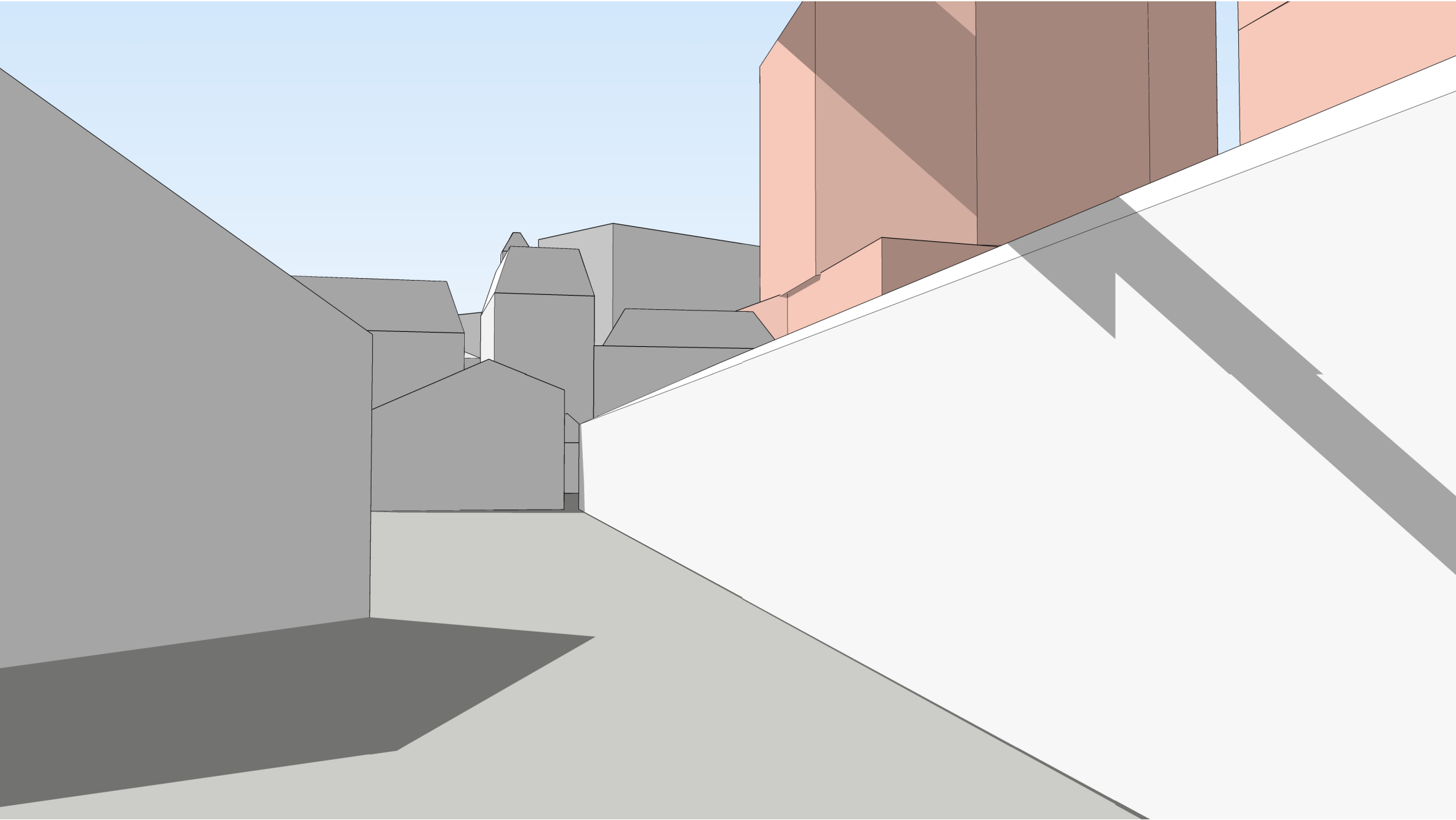
HUIDIGE SITUATIE

Camera op ooghoogte ca 1,65m boven maaiveld

21 maart, 13:30

-  Bestaand
-  Volume bestemmingsplan K3K4
-  Volume bestemmingsplan K1K2K5



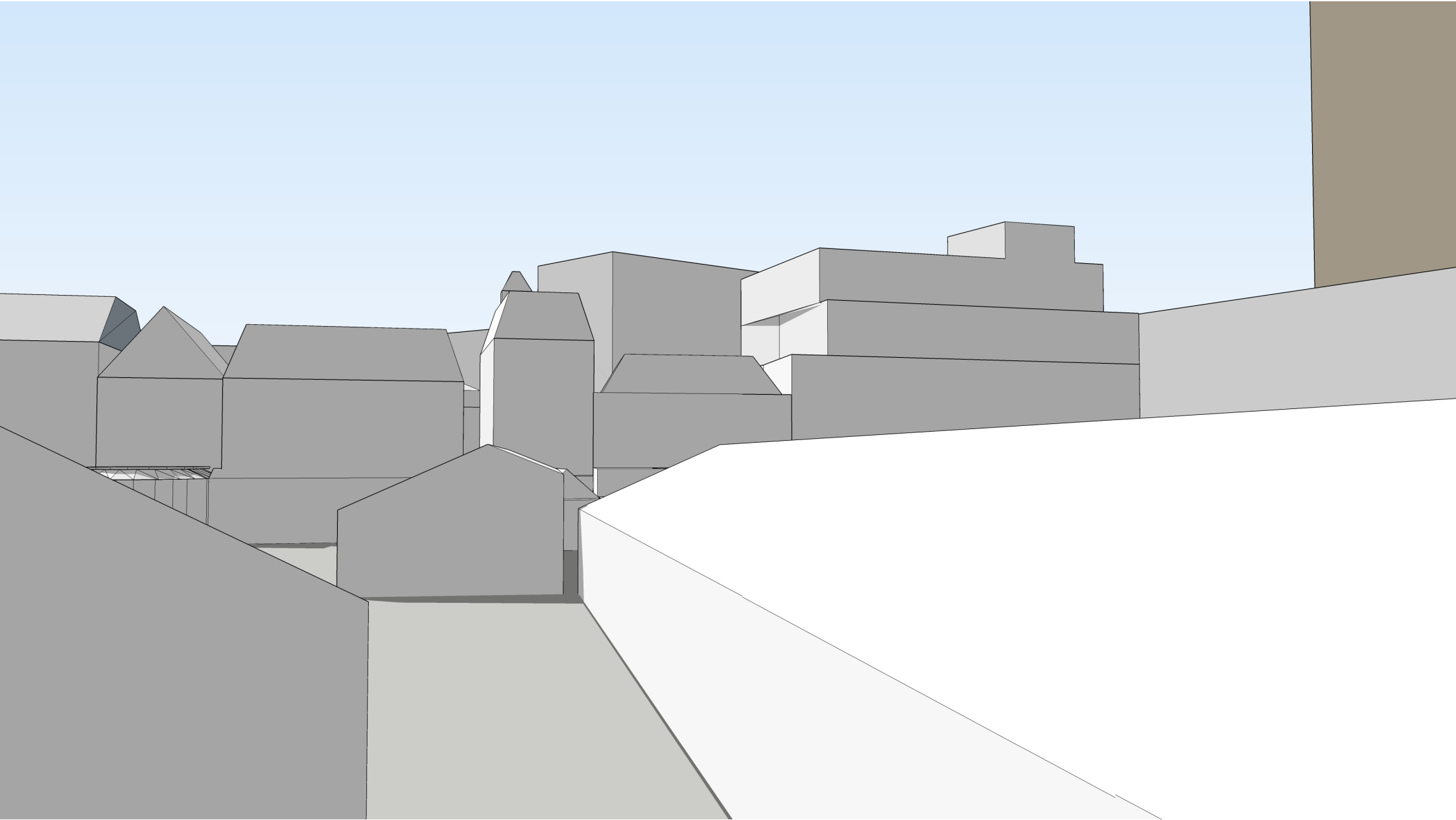


RIJNSBURGERSINGEL 48 TOEKOMSTIGE SITUATIE

Camera op ooghoogte ca 1,65m boven maaiveld
21 maart, 13:30

- Bestaand
- Volume bestemmingsplan K3K4
- Volume bestemmingsplan K1K2K5



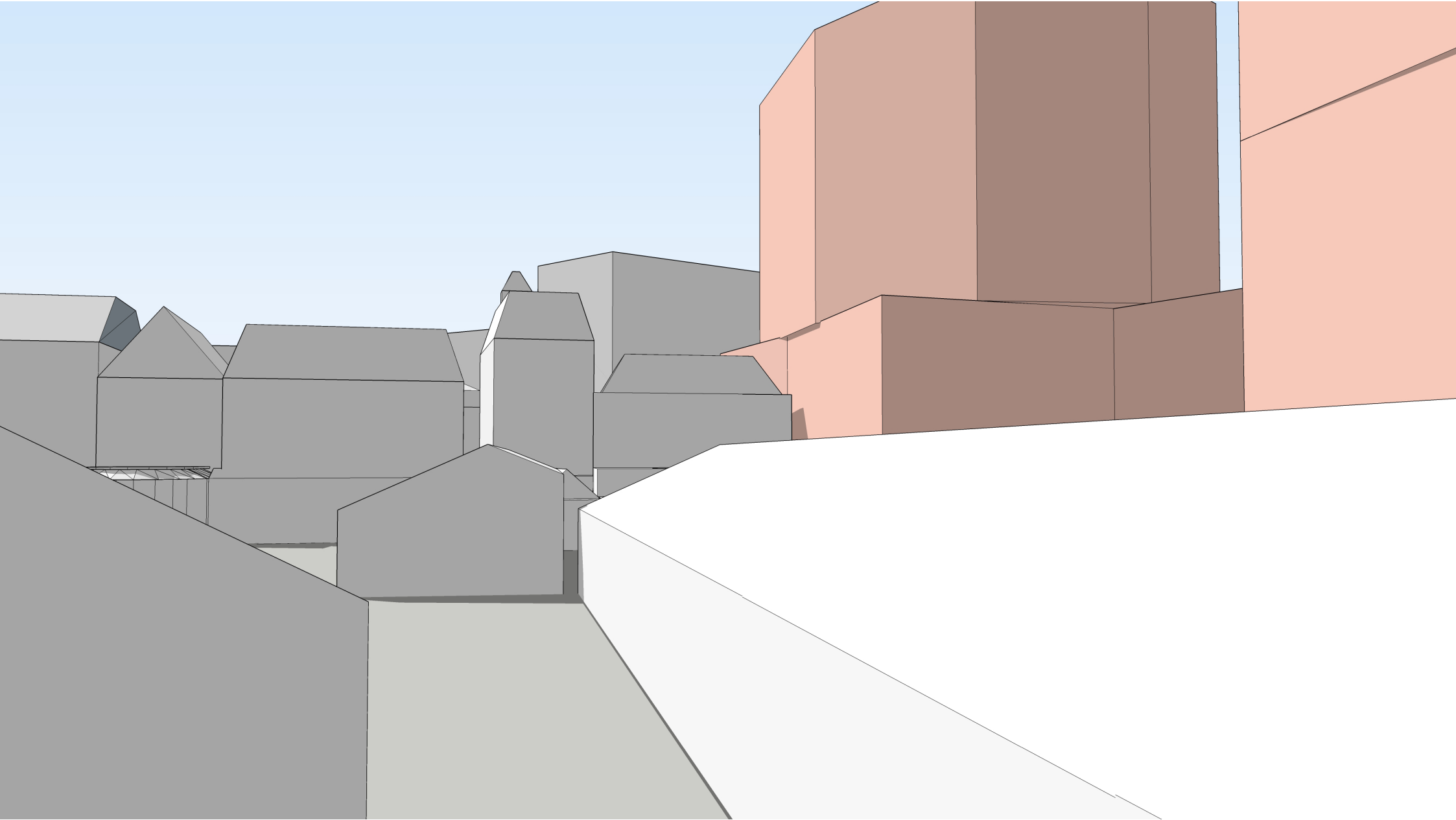


RIJNSBURGERSINGEL 48
HUIDIGE SITUATIE

Camera op ca 4,5m boven maaiveld
21 maart, 13:30

- Bestaand
- Volume bestemmingsplan K3K4
- Volume bestemmingsplan K1K2K5



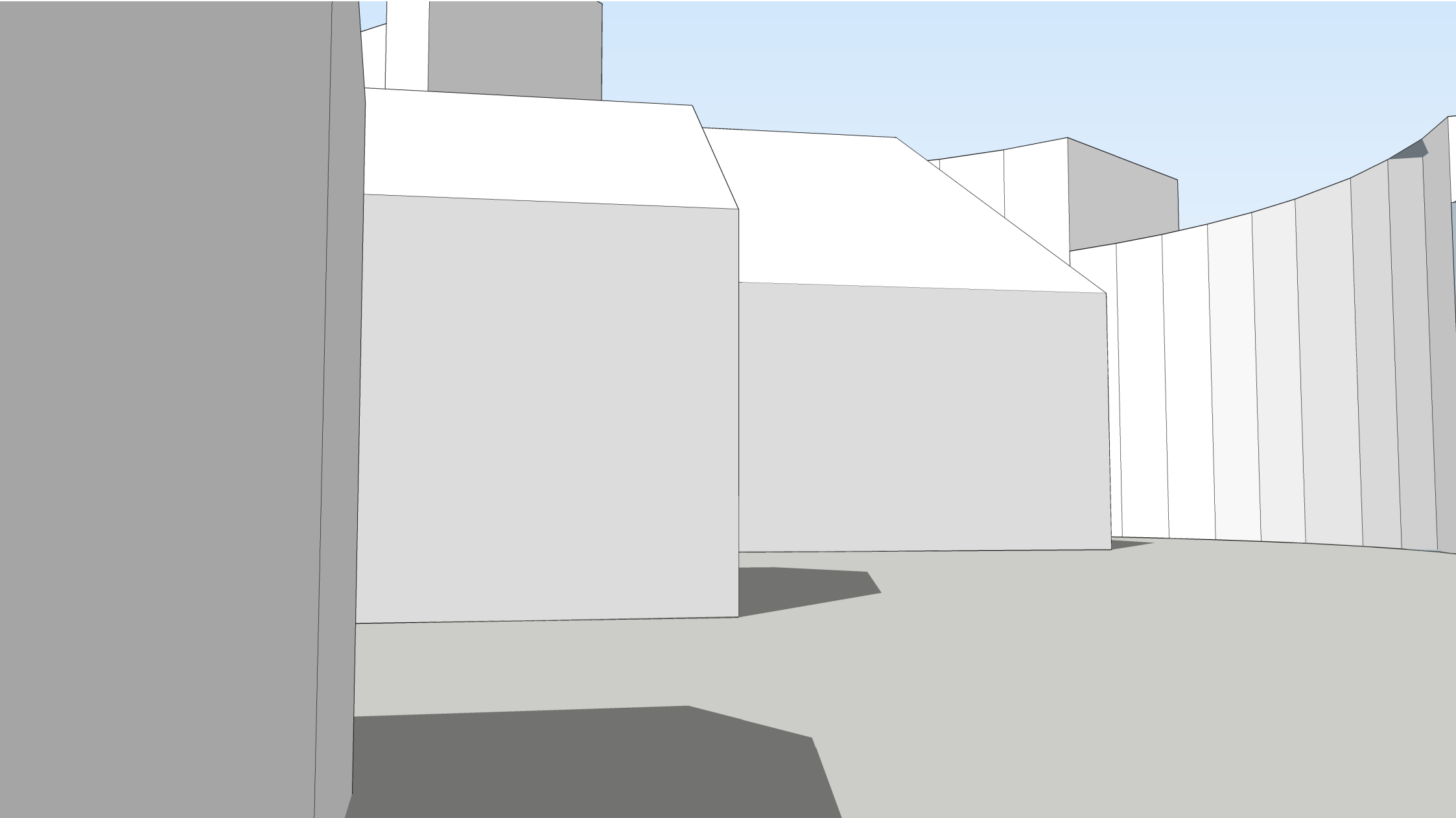


RIJNSBURGERSINGEL 48
TOEKOMSTIGE SITUATIE

Camera op ca 4,5m boven maaiveld
21 maart, 13:30

- Bestaand
- Volume bestemmingsplan K3K4
- Volume bestemmingsplan K1K2K5






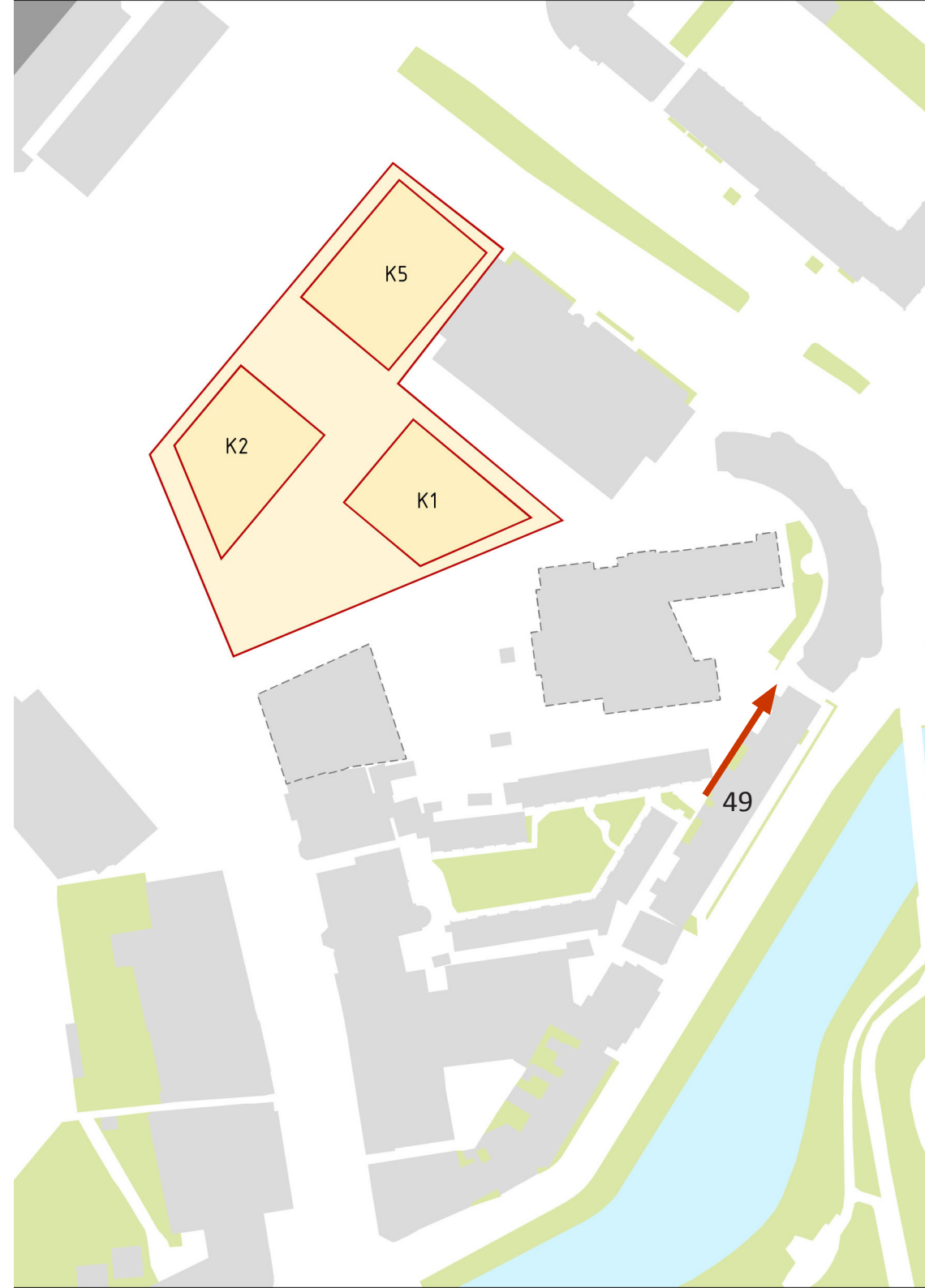


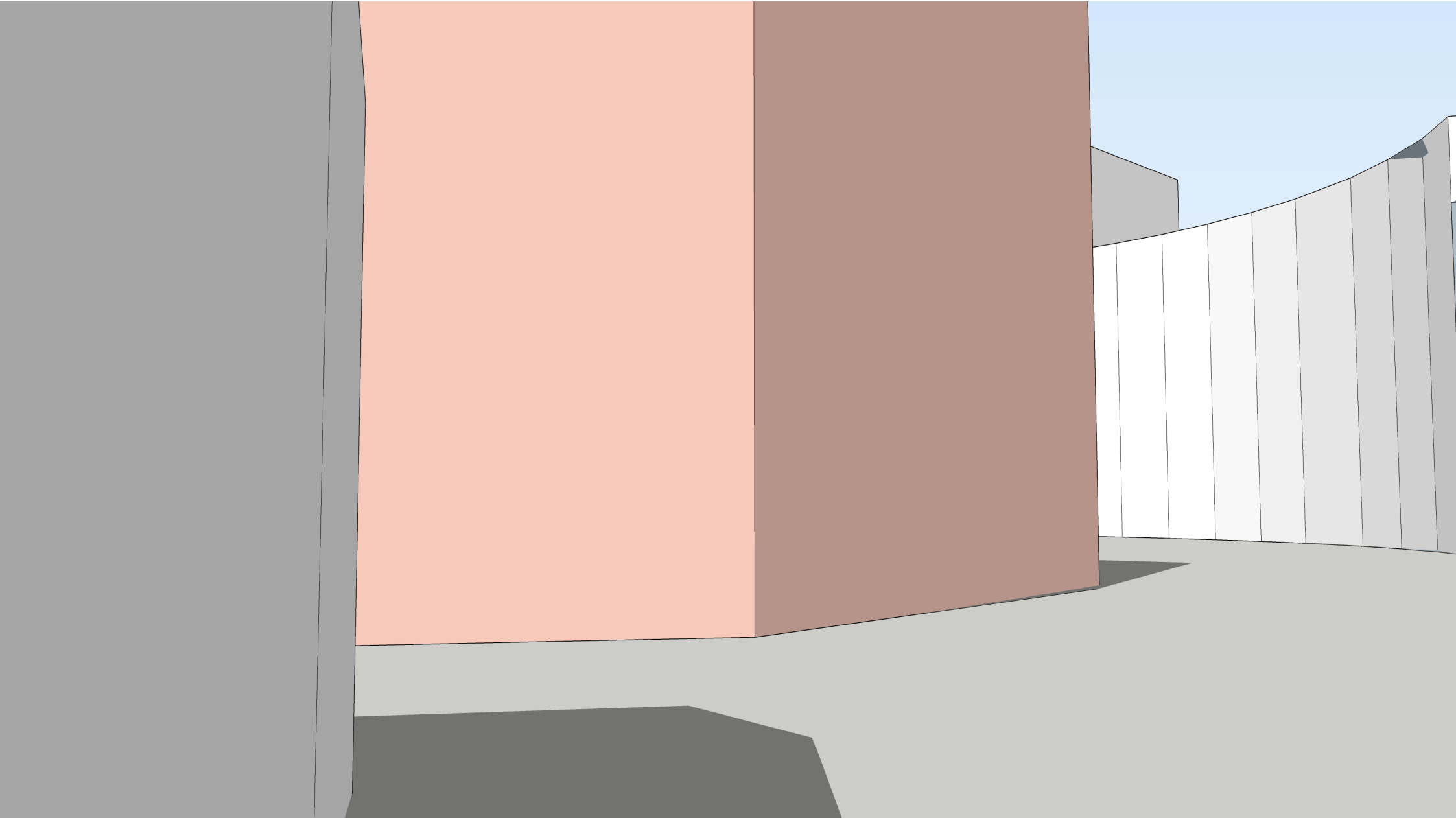
RIJNSBURGERSINGEL 49

HUIDIGE SITUATIE

Camera op ooghoogte ca 1,65m boven maaiveld
21 maart, 13:30

-  Bestaand
-  Volume bestemmingsplan K3K4
-  Volume bestemmingsplan K1K2K5



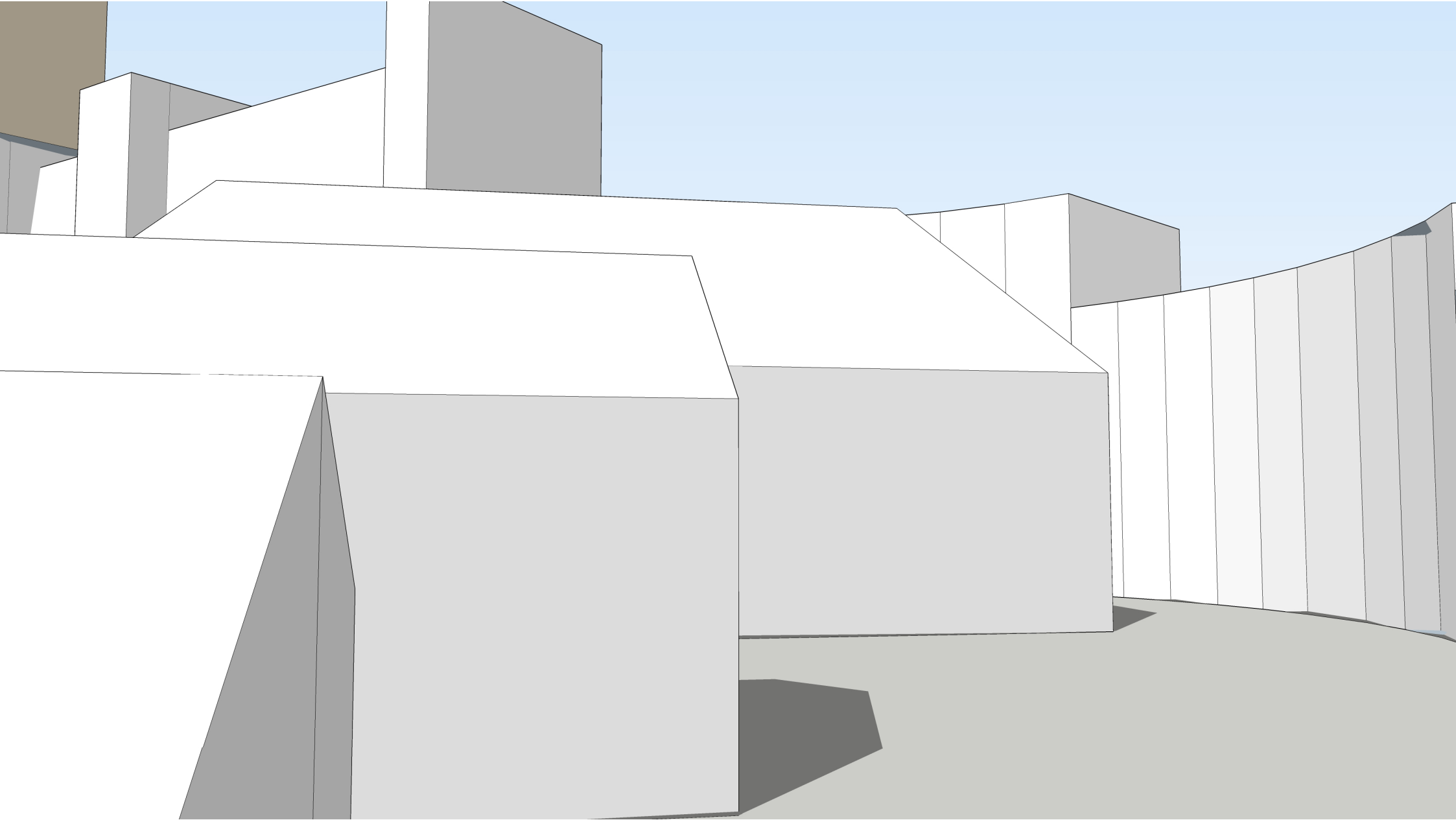


RIJNSBURGERSINGEL 49 TOEKOMSTIGE SITUATIE

Camera op ooghoogte ca 1,65m boven maaiveld
21 maart, 13:30

- Bestaand
- Volume bestemmingsplan K3K4
- Volume bestemmingsplan K1K2K5








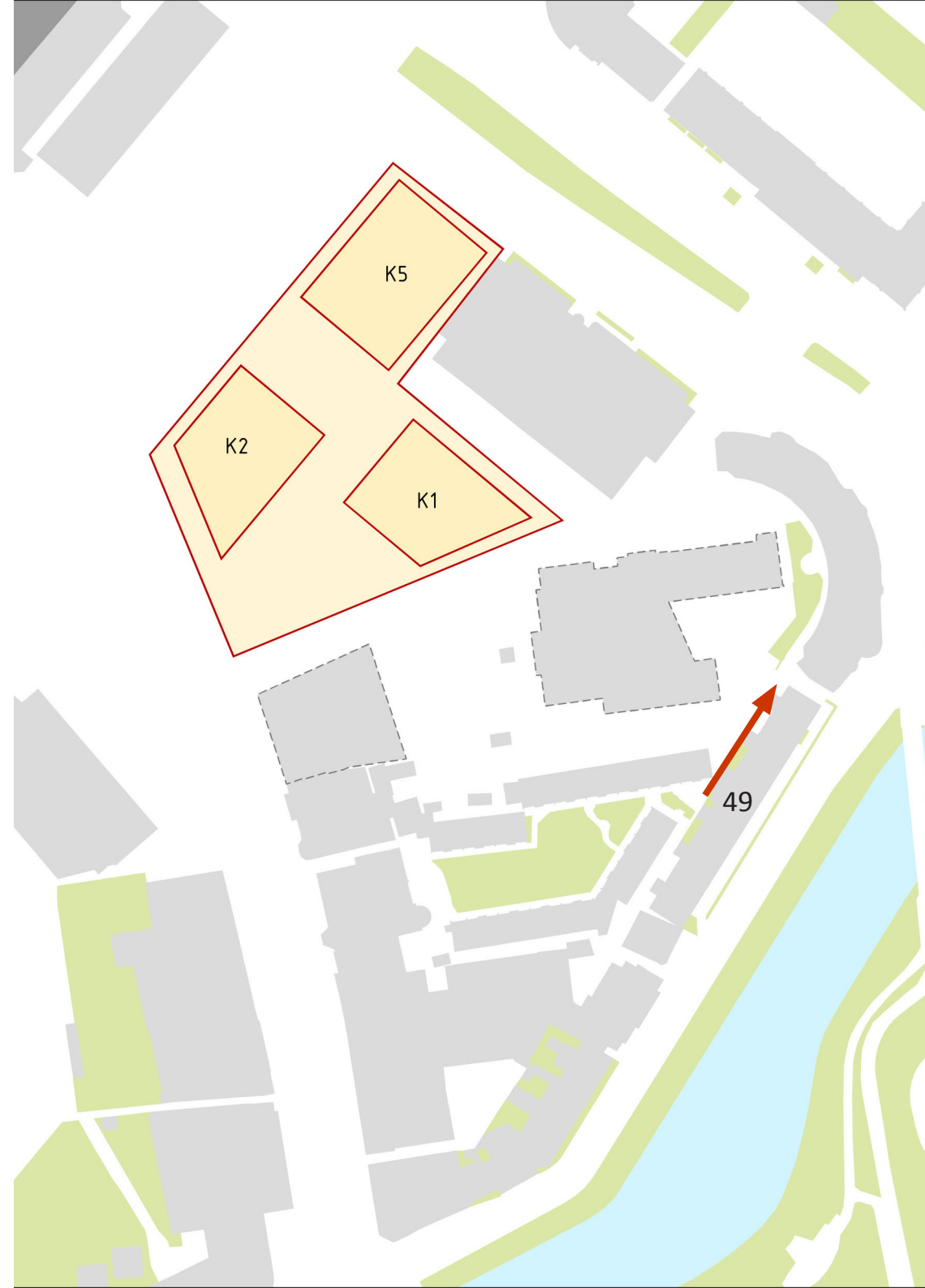
RIJNSBURGERSINGEL 49

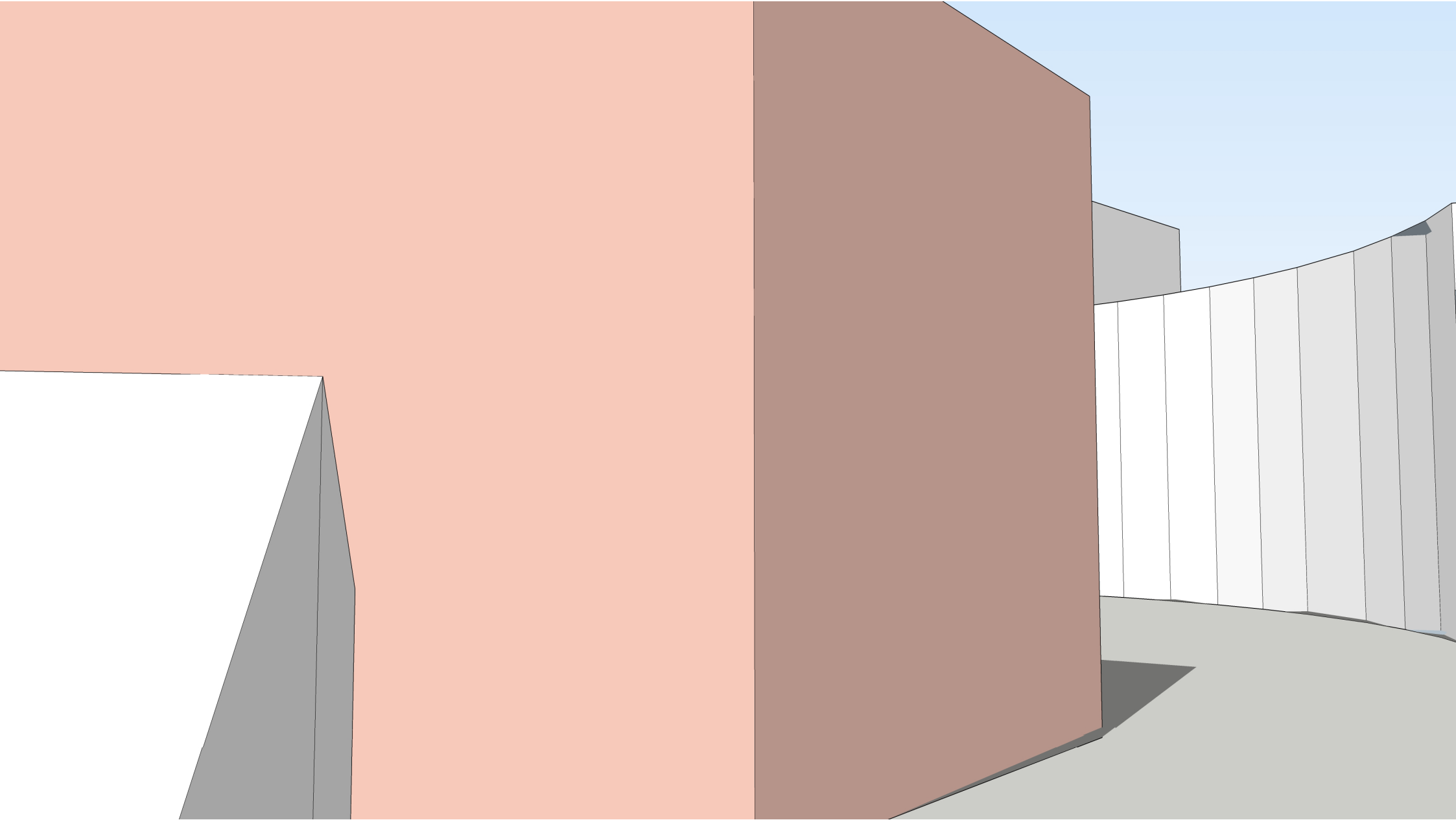
HUIDIGE SITUATIE

Camera op ca 4,5m boven maaiveld

21 maart, 13:30

-  Bestaand
-  Volume bestemmingsplan K3K4
-  Volume bestemmingsplan K1K2K5



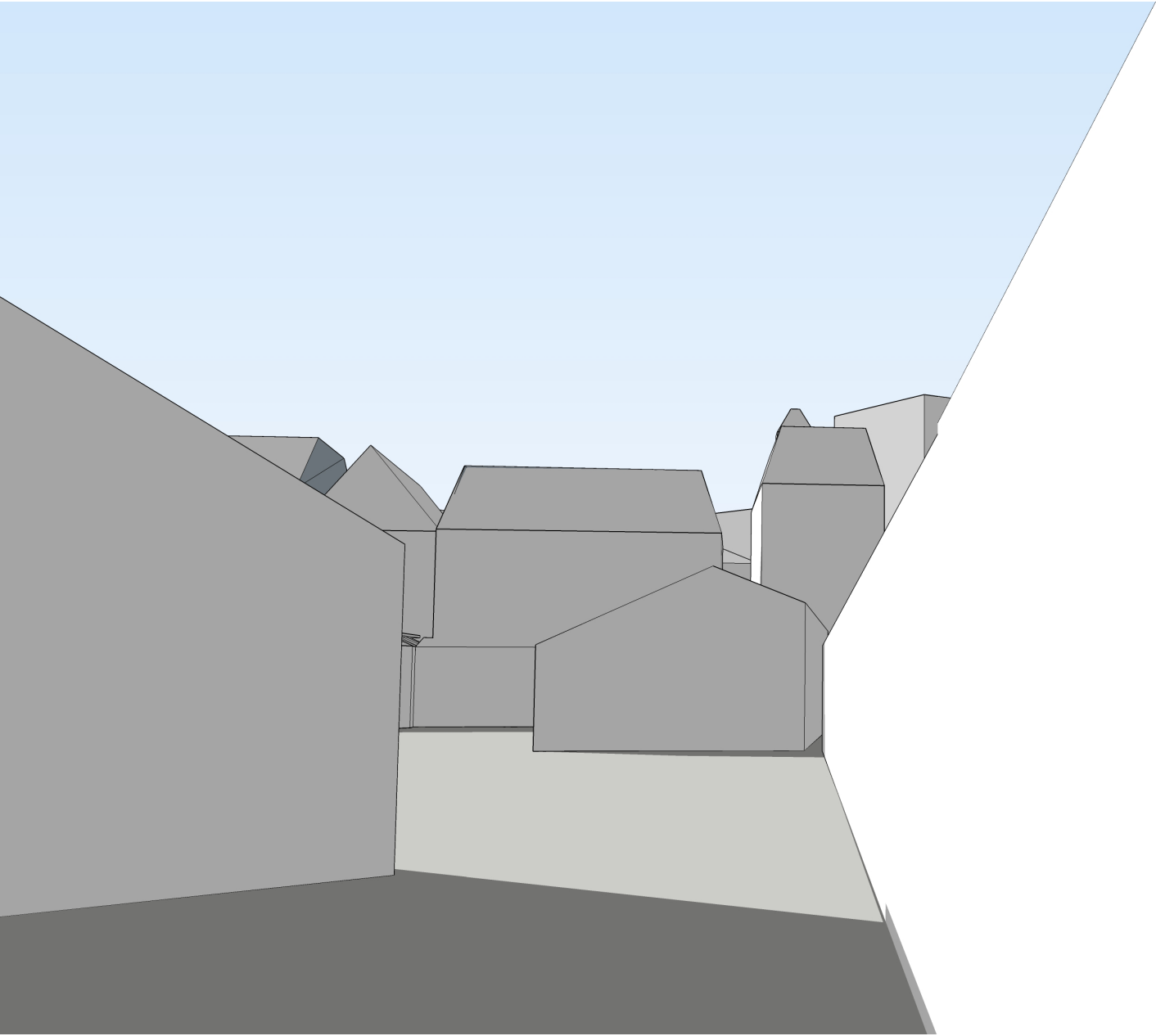


RIJNSBURGERSINGEL 49 TOEKOMSTIGE SITUATIE

Camera op ca 4,5m boven maaiveld
21 maart, 13:30

- Bestaand
- Volume bestemmingsplan K3K4
- Volume bestemmingsplan K1K2K5





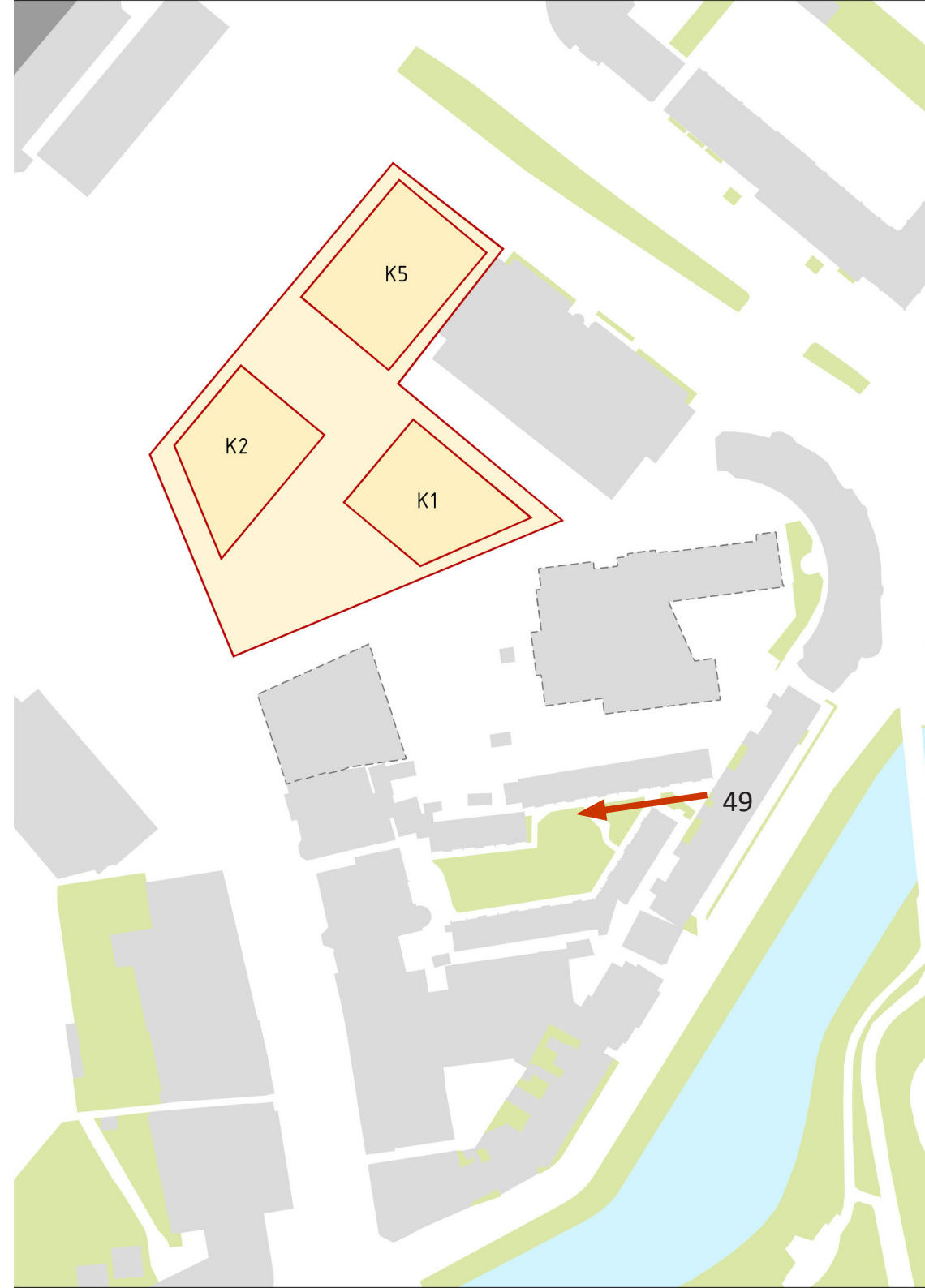
RIJNSBURGERSINGEL 49

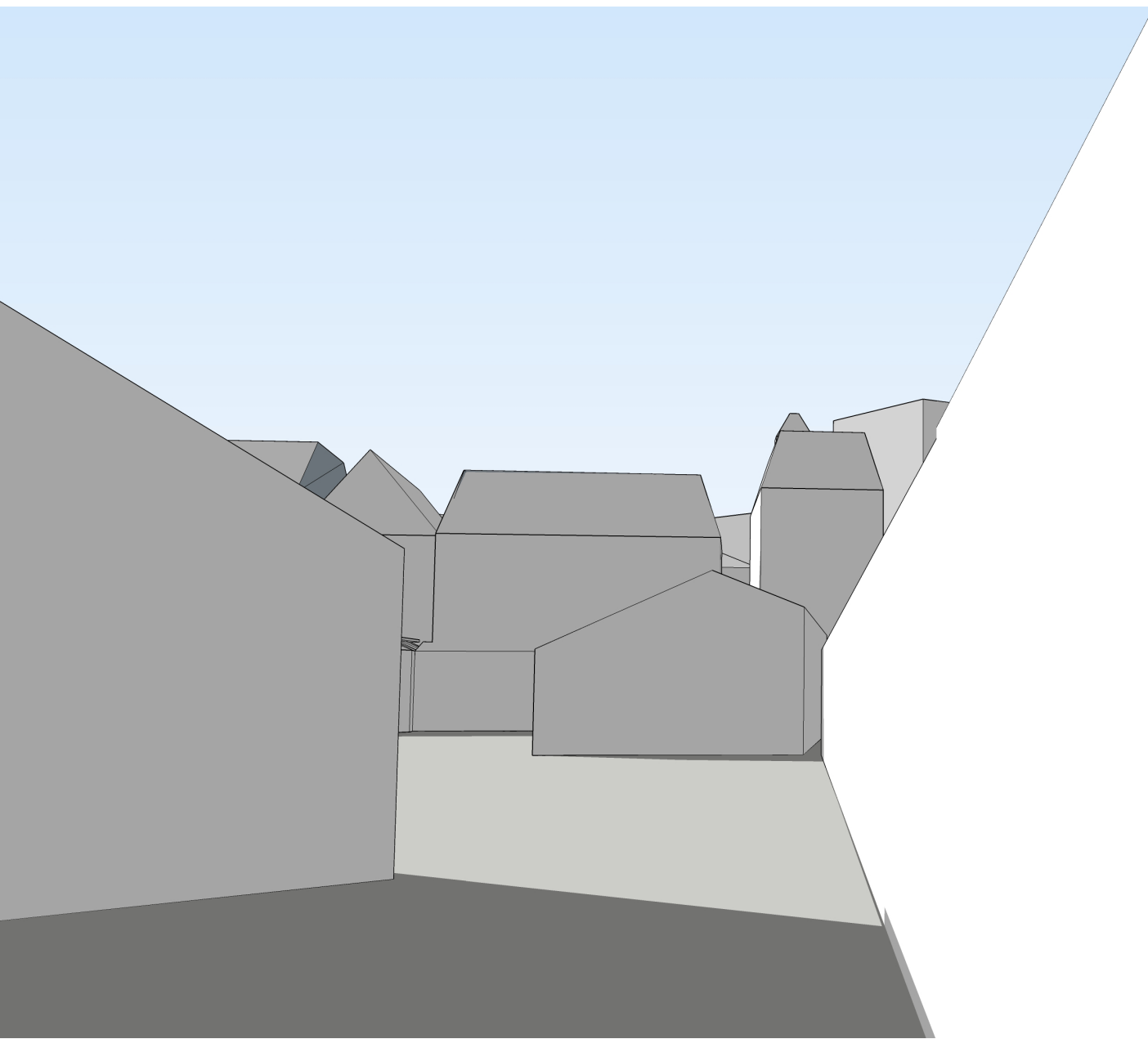
HUIDIGE SITUATIE

Camera op ooghoogte ca 1,65m boven maaiveld

21 maart, 13:30

- Bestaand
- Volume bestemmingsplan K3K4
- Volume bestemmingsplan K1K2K5





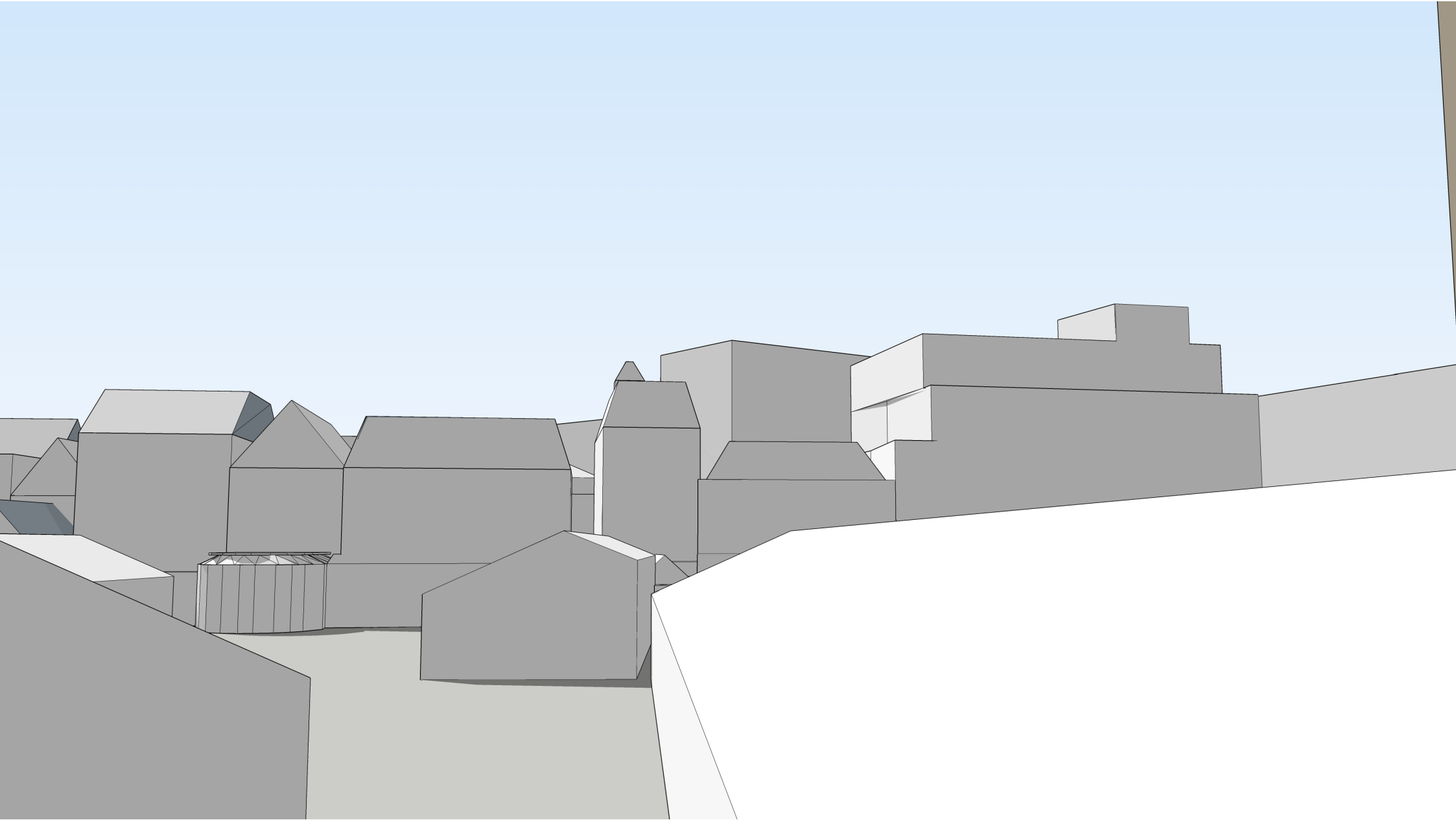
NB nieuwbouw k3k4 niet zichtbaar vanuit dit standpunt

RIJNSBURGERSINGEL 49 TOEKOMSTIGE SITUATIE

Camera op ooghoogte ca 1,65m boven maaiveld
21 maart, 13:30

- Bestaand
- Volume bestemmingsplan K3K4
- Volume bestemmingsplan K1K2K5








RIJNSBURGERSINGEL 49

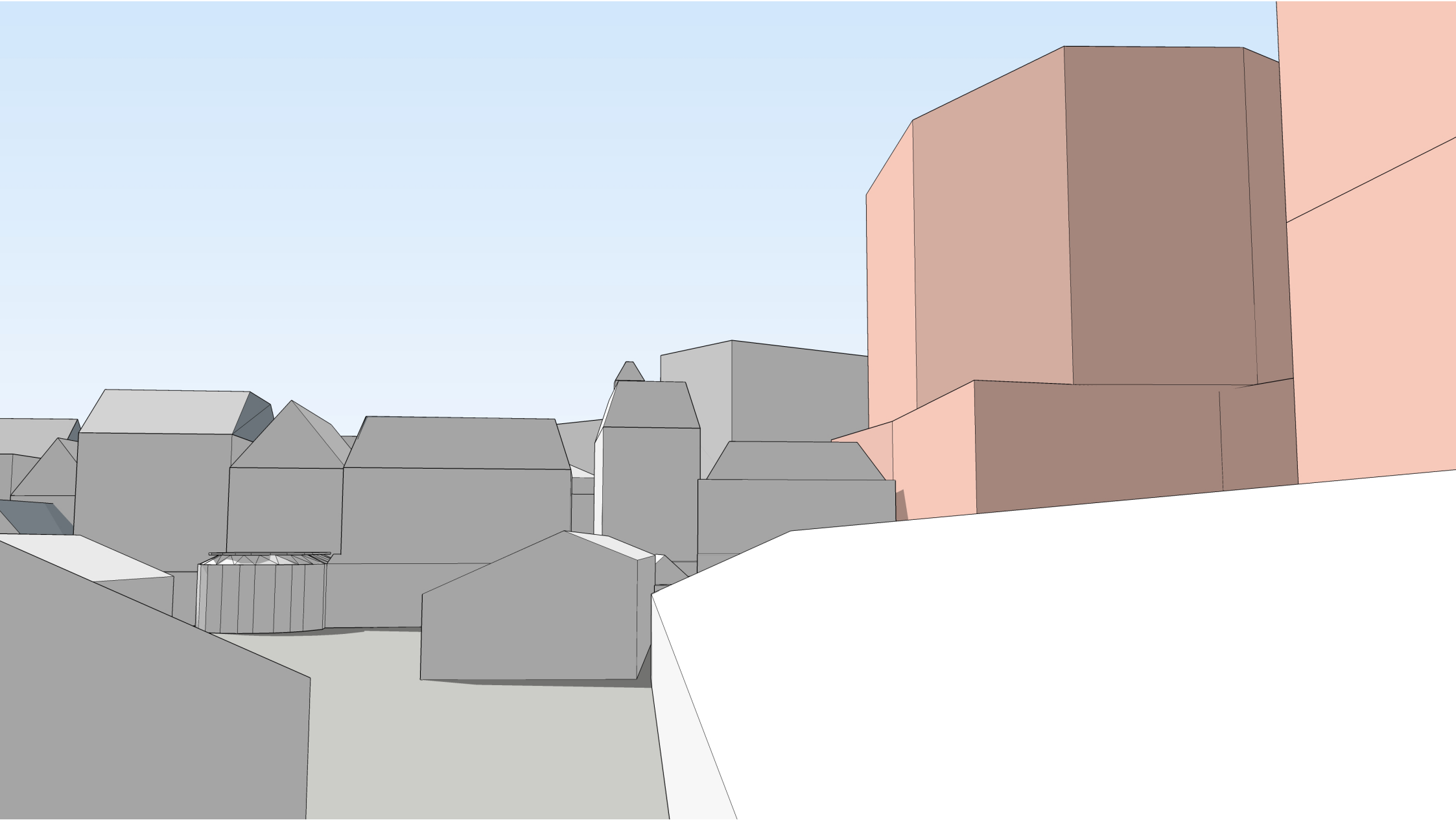
HUIDIGE SITUATIE

Camera op ca 4,5m boven maaiveld

21 maart, 13:30

-  Bestaand
-  Volume bestemmingsplan K3K4
-  Volume bestemmingsplan K1K2K5






RIJNSBURGERSINGEL 49 TOEKOMSTIGE SITUATIE

Camera op ca 4,5m boven maaiveld
21 maart, 13:30

- Bestaand
- Volume bestemmingsplan K3K4
- Volume bestemmingsplan K1K2K5








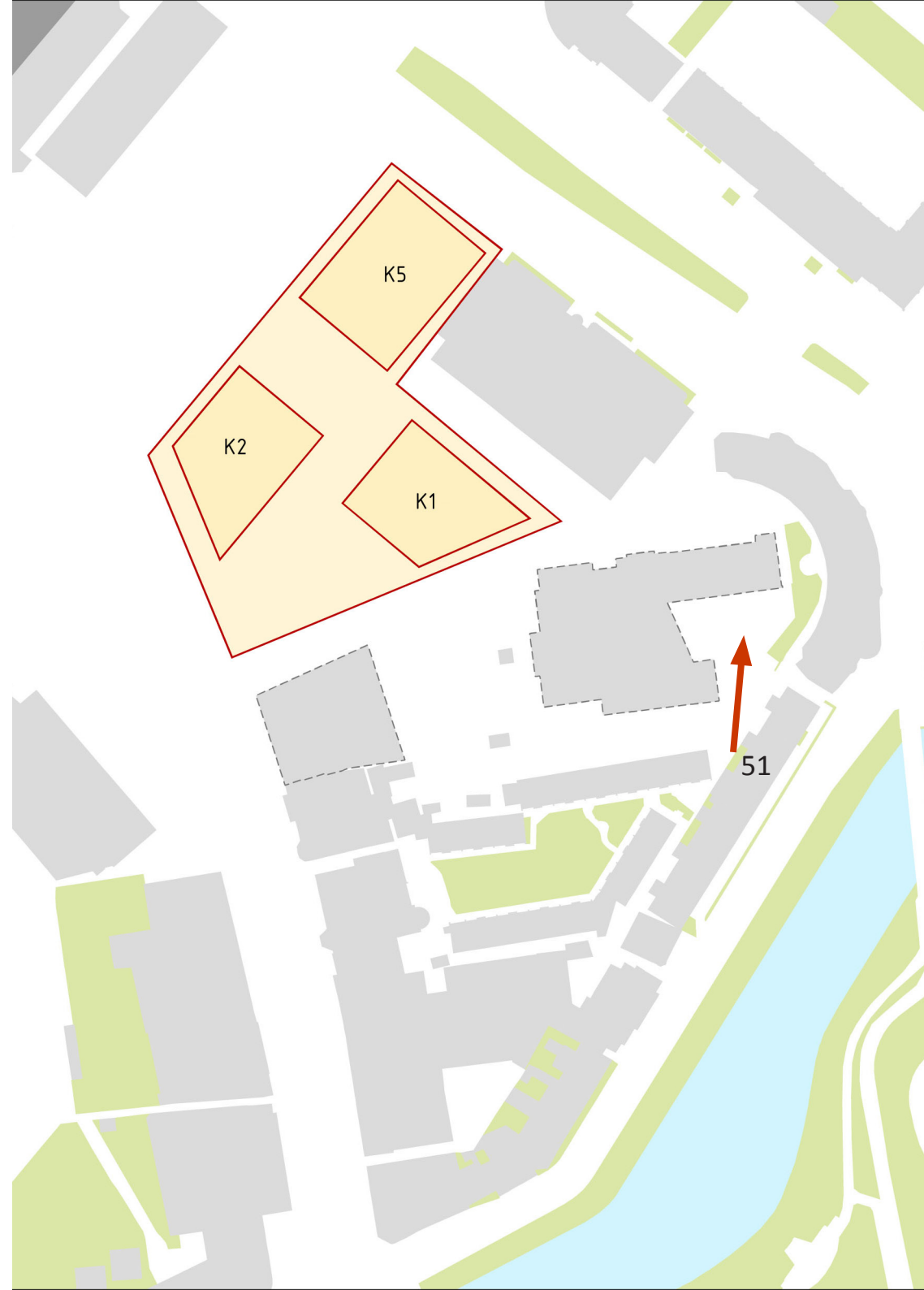
RIJNSBURGERSINGEL 51


HUIDIGE SITUATIE

Camera op ooghoogte ca 1,65m boven maaiveld

21 maart, 13:30

-  Bestaand
-  Volume bestemmingsplan K3K4
-  Volume bestemmingsplan K1K2K5



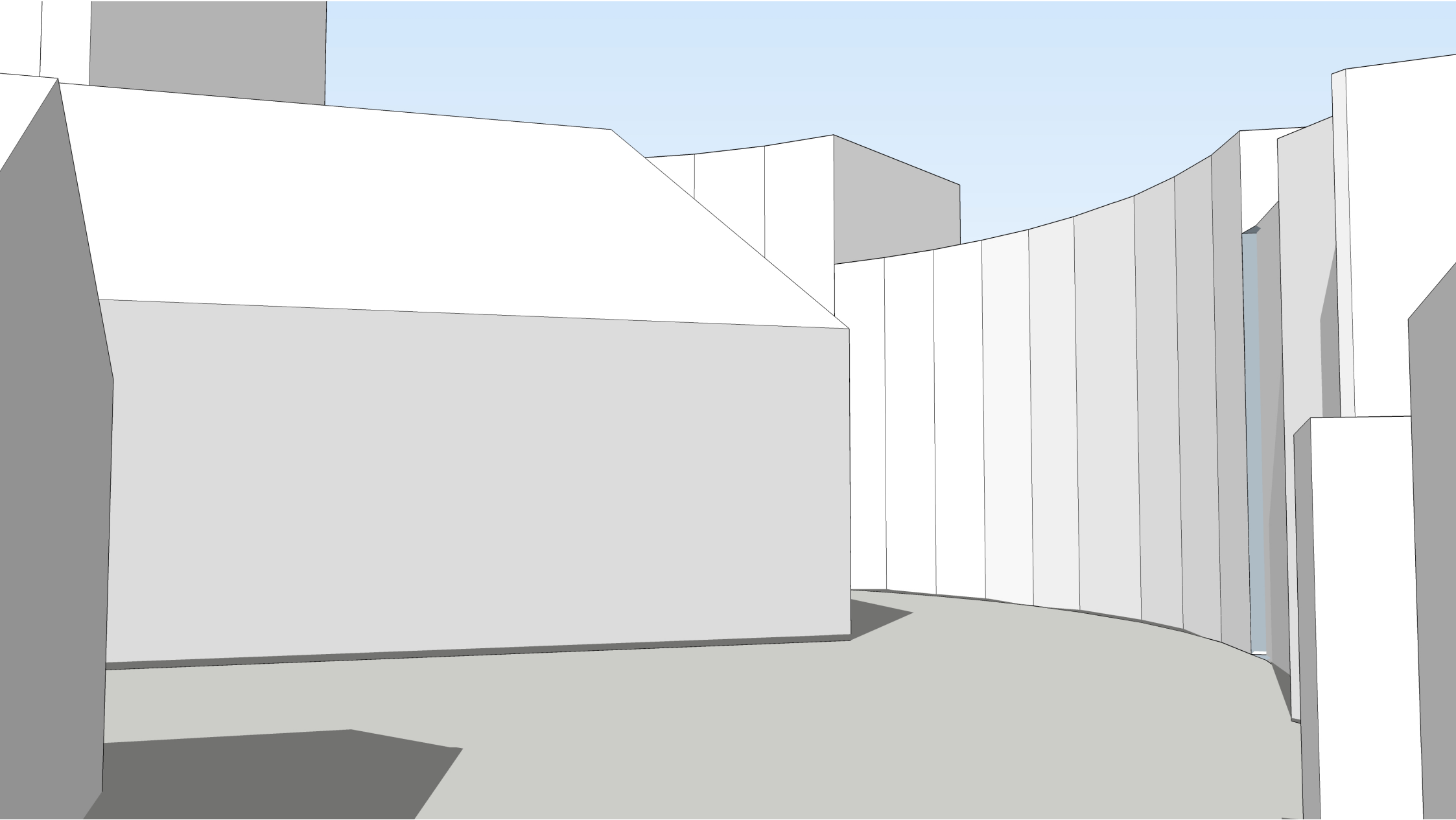


RIJNSBURGERSINGEL 51 TOEKOMSTIGE SITUATIE

Camera op ooghoogte ca 1,65m boven maaiveld
21 maart, 13:30

- Bestaand
- Volume bestemmingsplan K3K4
- Volume bestemmingsplan K1K2K5








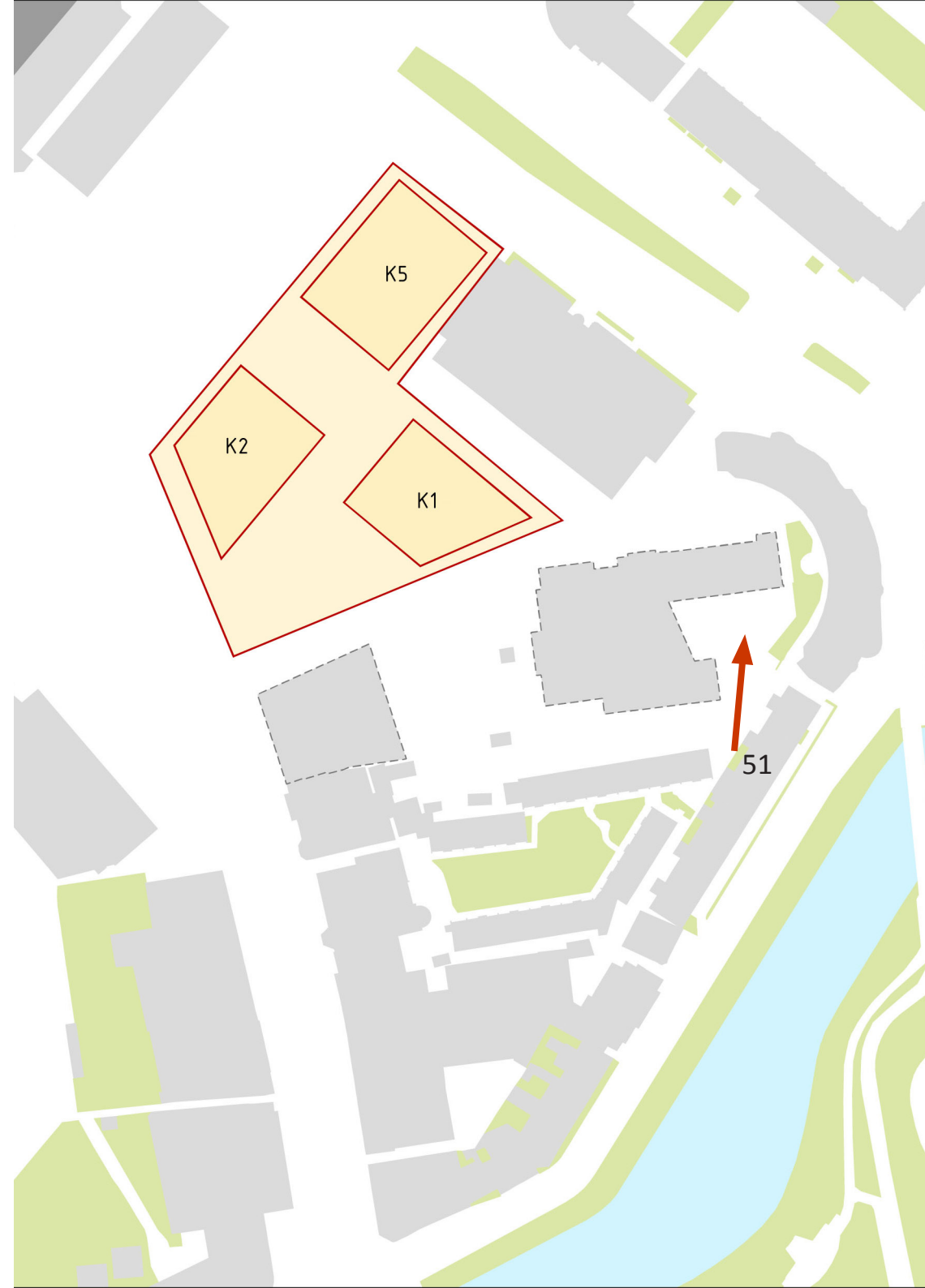
RIJNSBURGERSINGEL 51


HUIDIGE SITUATIE

Camera op ca 4,5m boven maaiveld

21 maart, 13:30

-  Bestaand
-  Volume bestemmingsplan K3K4
-  Volume bestemmingsplan K1K2K5



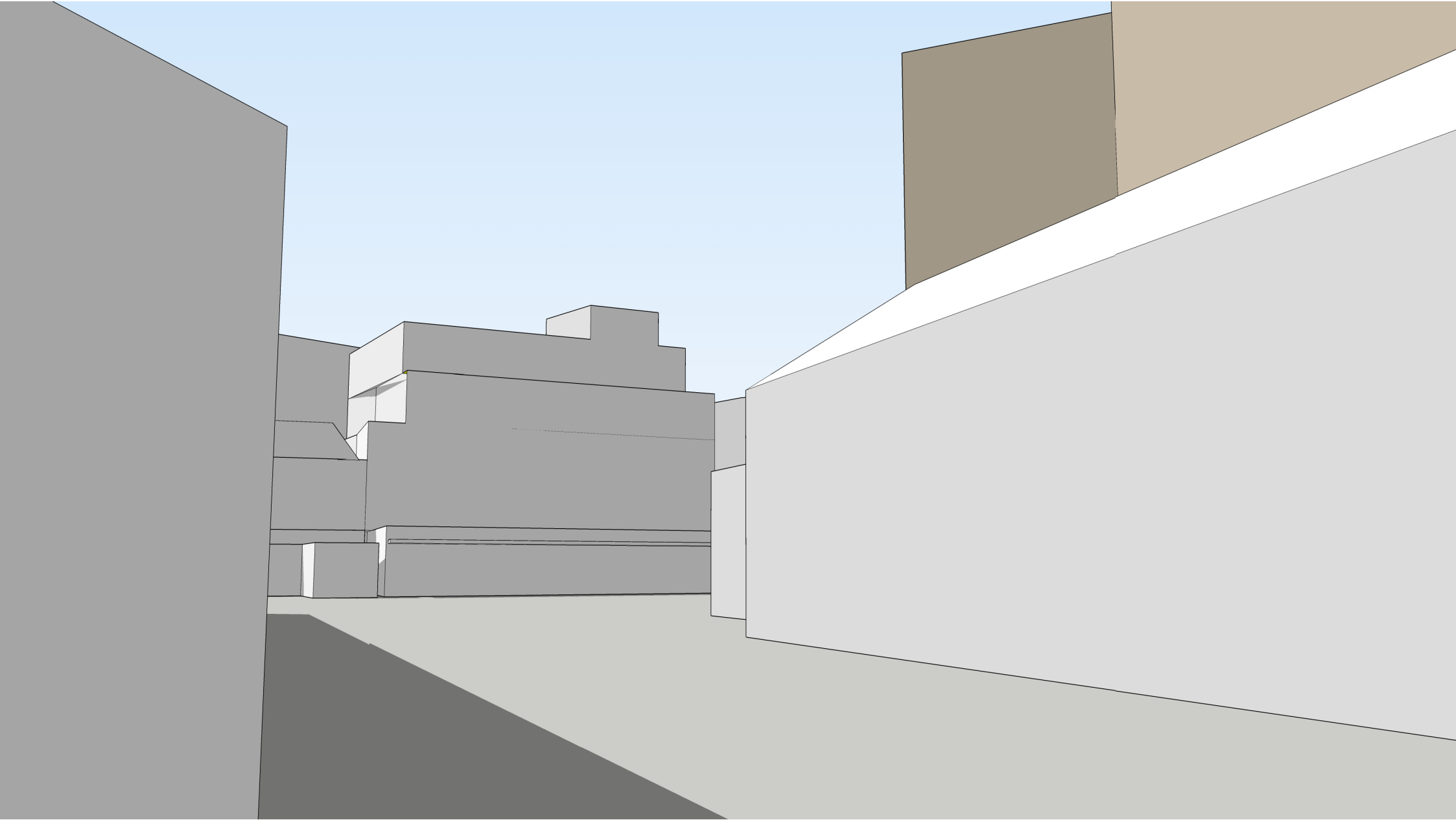


RIJNSBURGERSINGEL 51 TOEKOMSTIGE SITUATIE

Camera op 4,5m boven maaiveld
21 maart, 13:30

- Bestaand
- Volume bestemmingsplan K3K4
- Volume bestemmingsplan K1K2K5



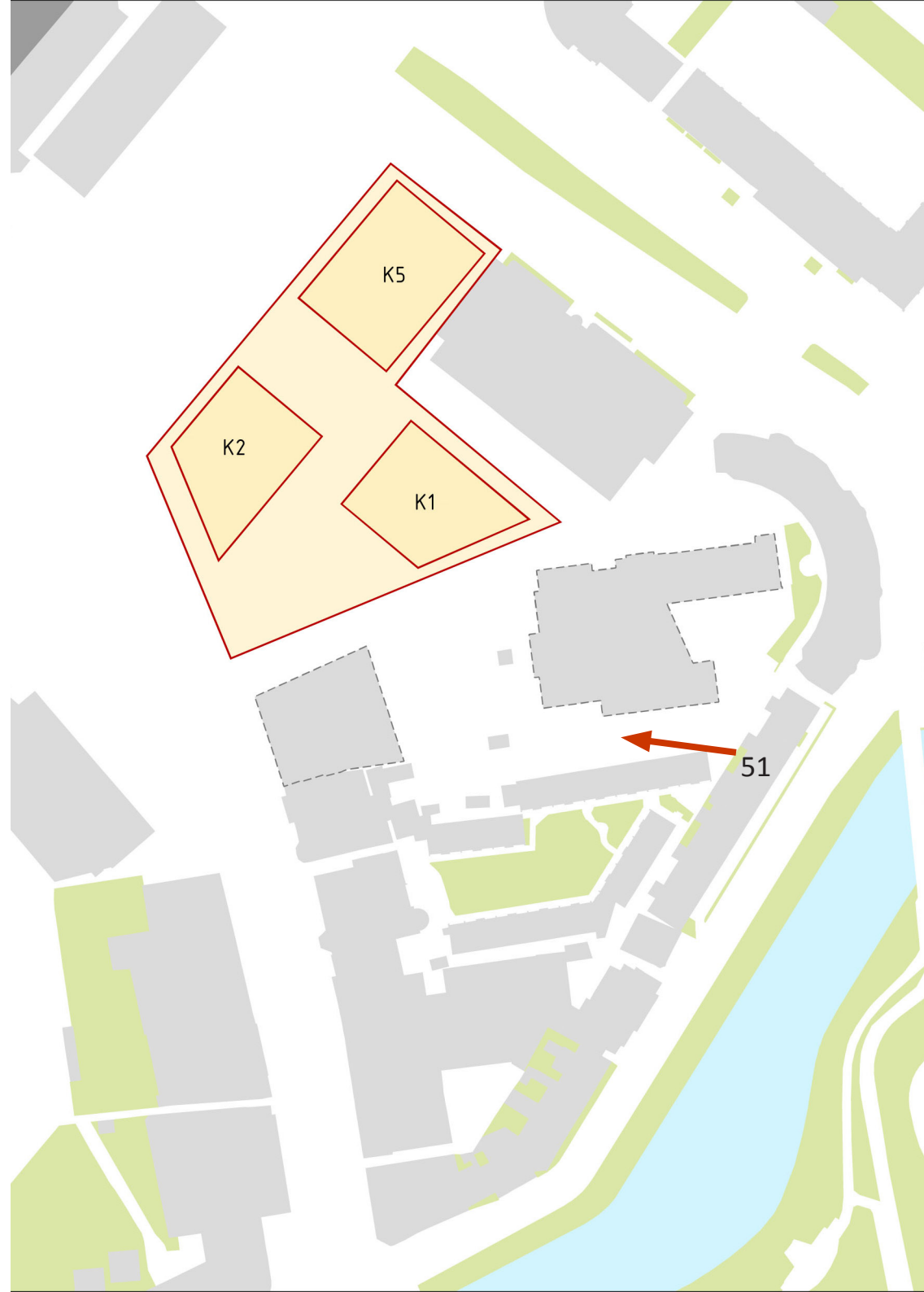



RIJNSBURGERSINGEL 51

HUIDIGE SITUATIE

Camera op ooghoogte ca 1,65m boven maaiveld
21 maart, 13:30

- Bestaand
- Volume bestemmingsplan K3K4
- Volume bestemmingsplan K1K2K5



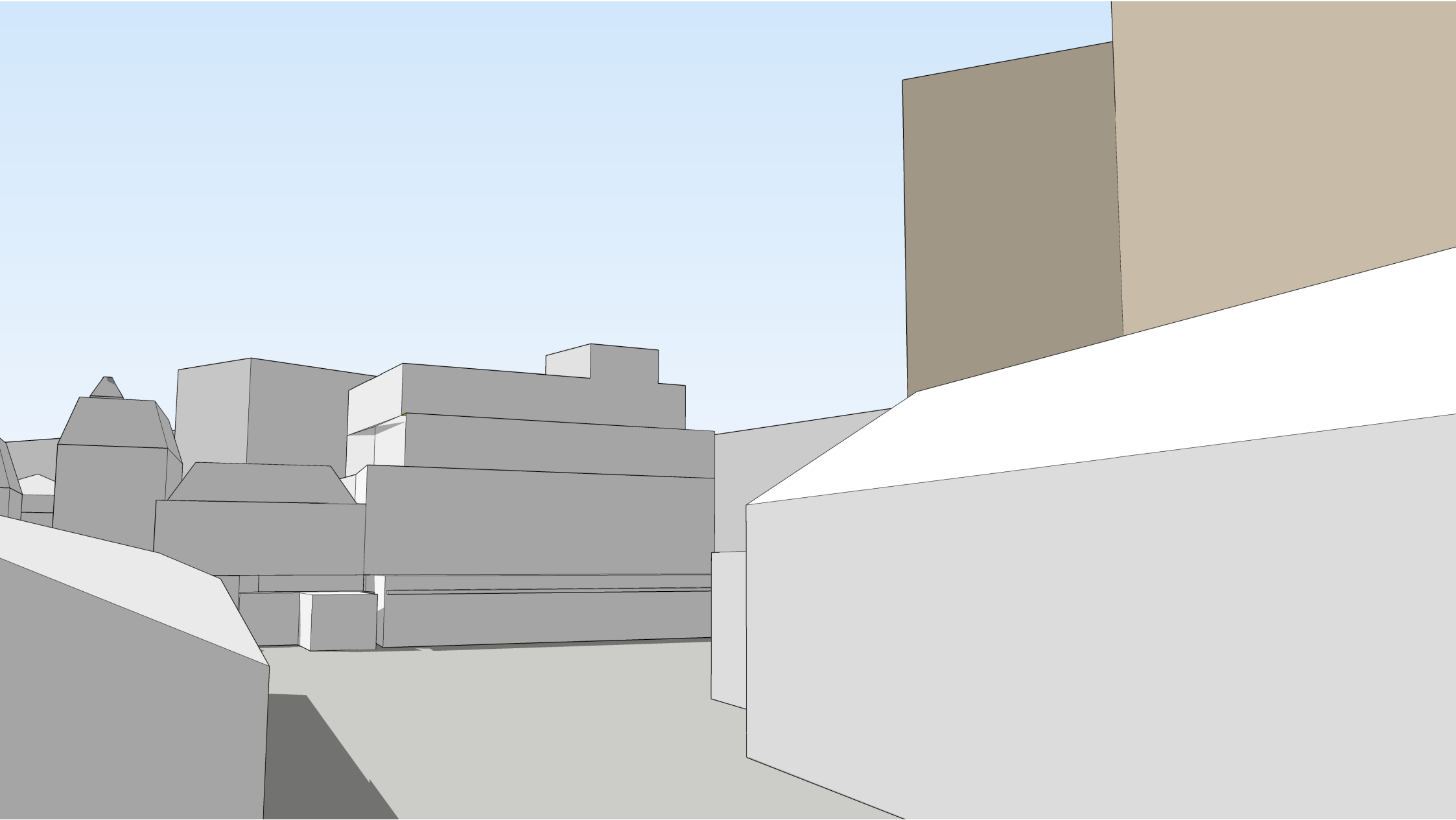


RIJNSBURGERSINGEL 51 TOEKOMSTIGE SITUATIE

Camera op ooghoogte ca 1,65m boven maaiveld
21 maart, 13:30

- Bestaand
- Volume bestemmingsplan K3K4
- Volume bestemmingsplan K1K2K5








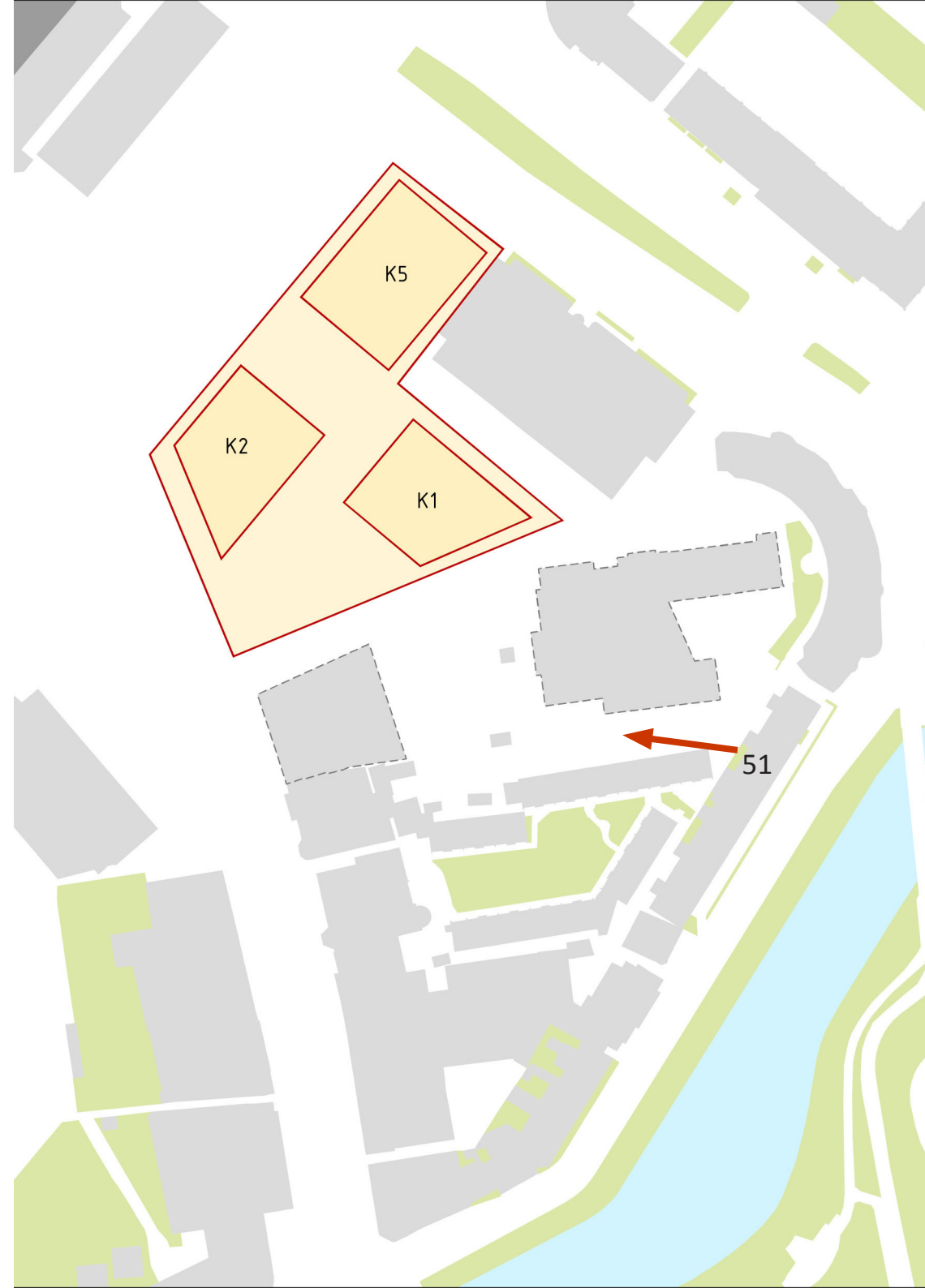
RIJNSBURGERSINGEL 51


HUIDIGE SITUATIE

Camera op ca 4,5m boven maaiveld

21 maart, 13:30

-  Bestaand
-  Volume bestemmingsplan K3K4
-  Volume bestemmingsplan K1K2K5



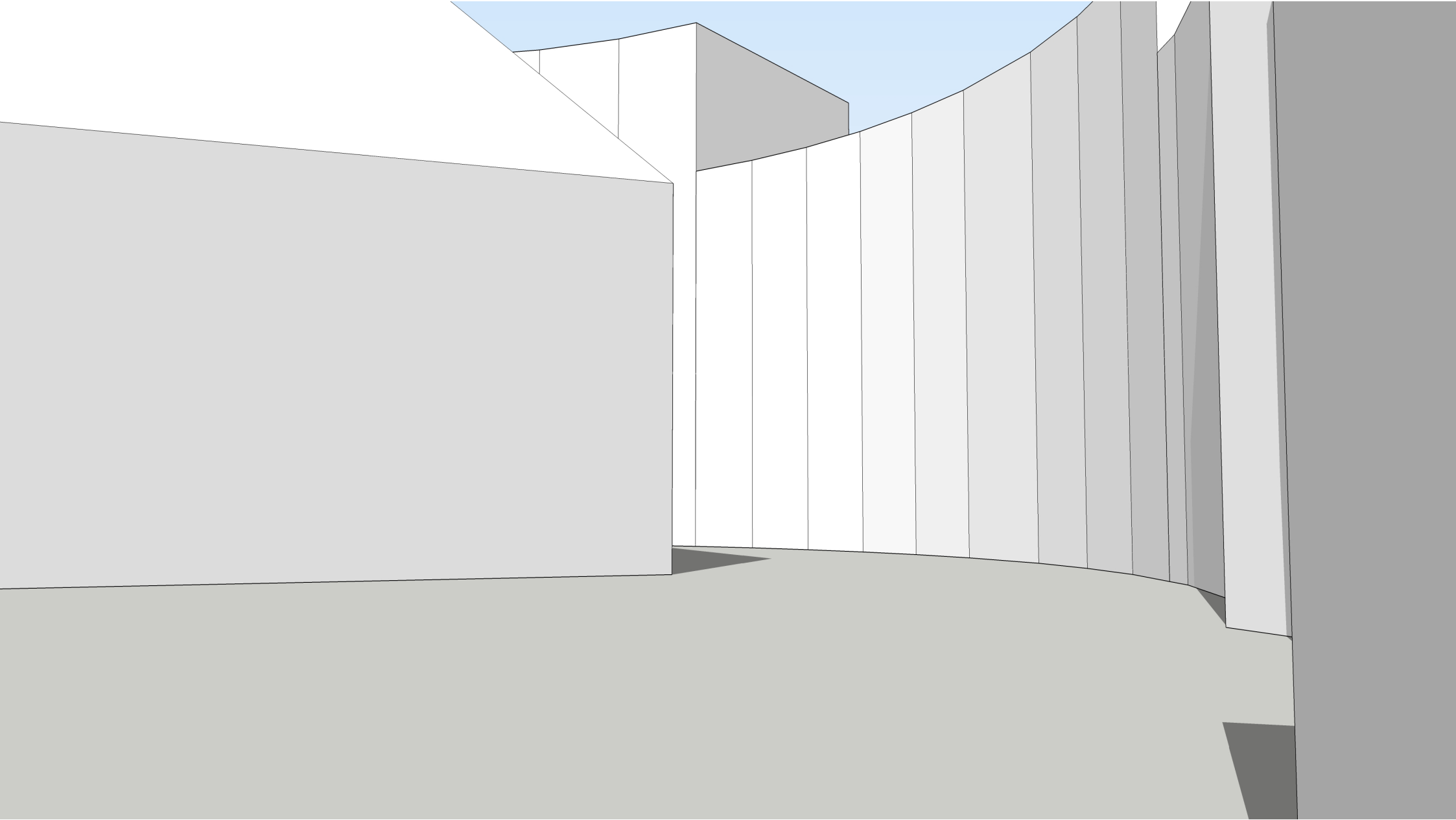


RIJNSBURGERSINGEL 51 TOEKOMSTIGE SITUATIE

Camera op 4,5m boven maaiveld
21 maart, 13:30

- Bestaand
- Volume bestemmingsplan K3K4
- Volume bestemmingsplan K1K2K5








RIJNSBURGERSINGEL 53

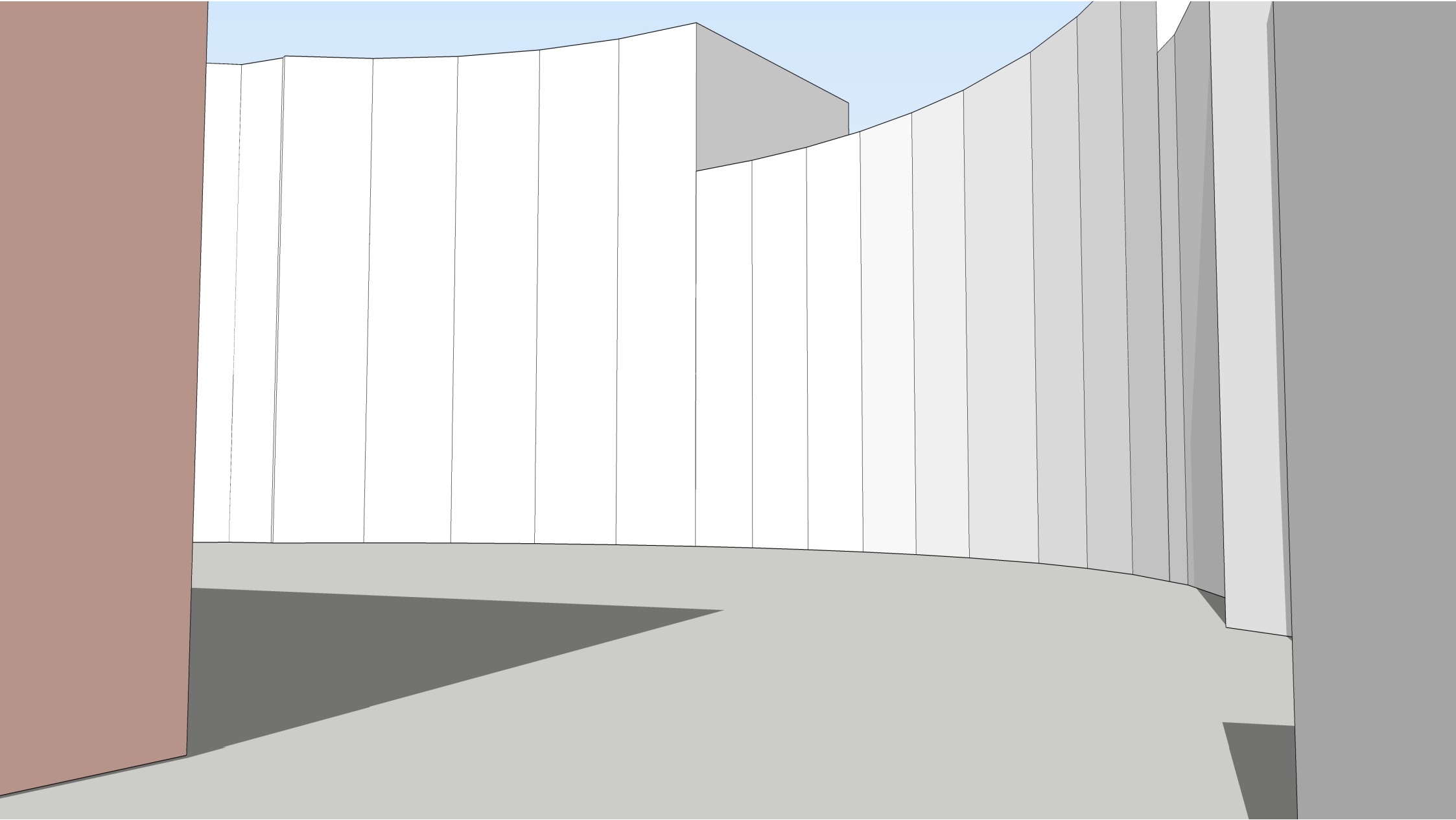
HUIDIGE SITUATIE

Camera op ooghoogte ca 1,65m boven maaiveld

21 maart, 13:30

-  Bestaand
-  Volume bestemmingsplan K3K4
-  Volume bestemmingsplan K1K2K5



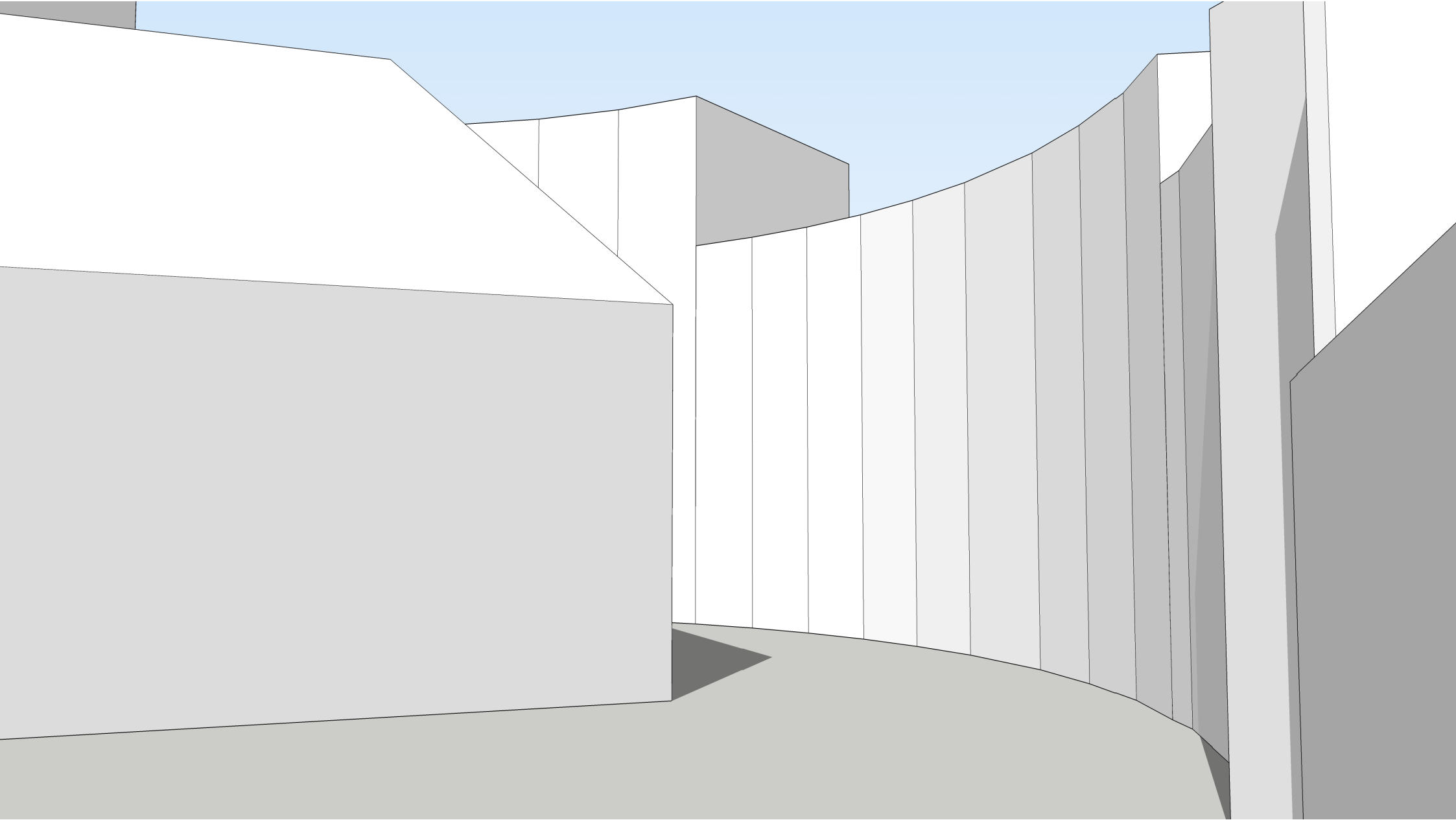


RIJNSBURGERSINGEL 53 TOEKOMSTIGE SITUATIE

Camera op ooghoogte ca 1,65m boven maaiveld
21 maart, 13:30

- Bestaand
- Volume bestemmingsplan K3K4
- Volume bestemmingsplan K1K2K5








RIJNSBURGERSINGEL 53

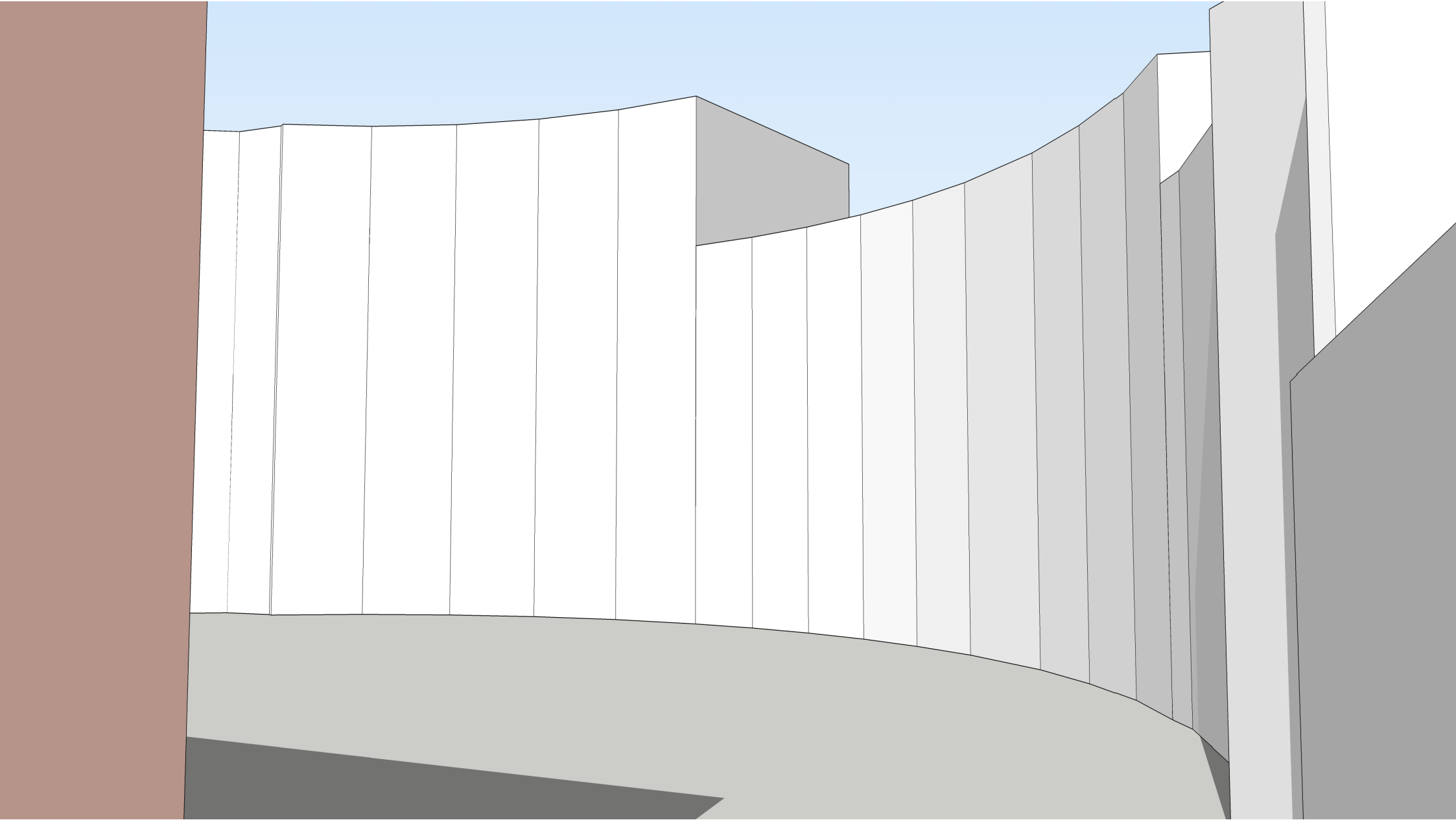
HUIDIGE SITUATIE

Camera op ca 4,5m boven maaiveld

21 maart, 13:30

-  Bestaand
-  Volume bestemmingsplan K3K4
-  Volume bestemmingsplan K1K2K5



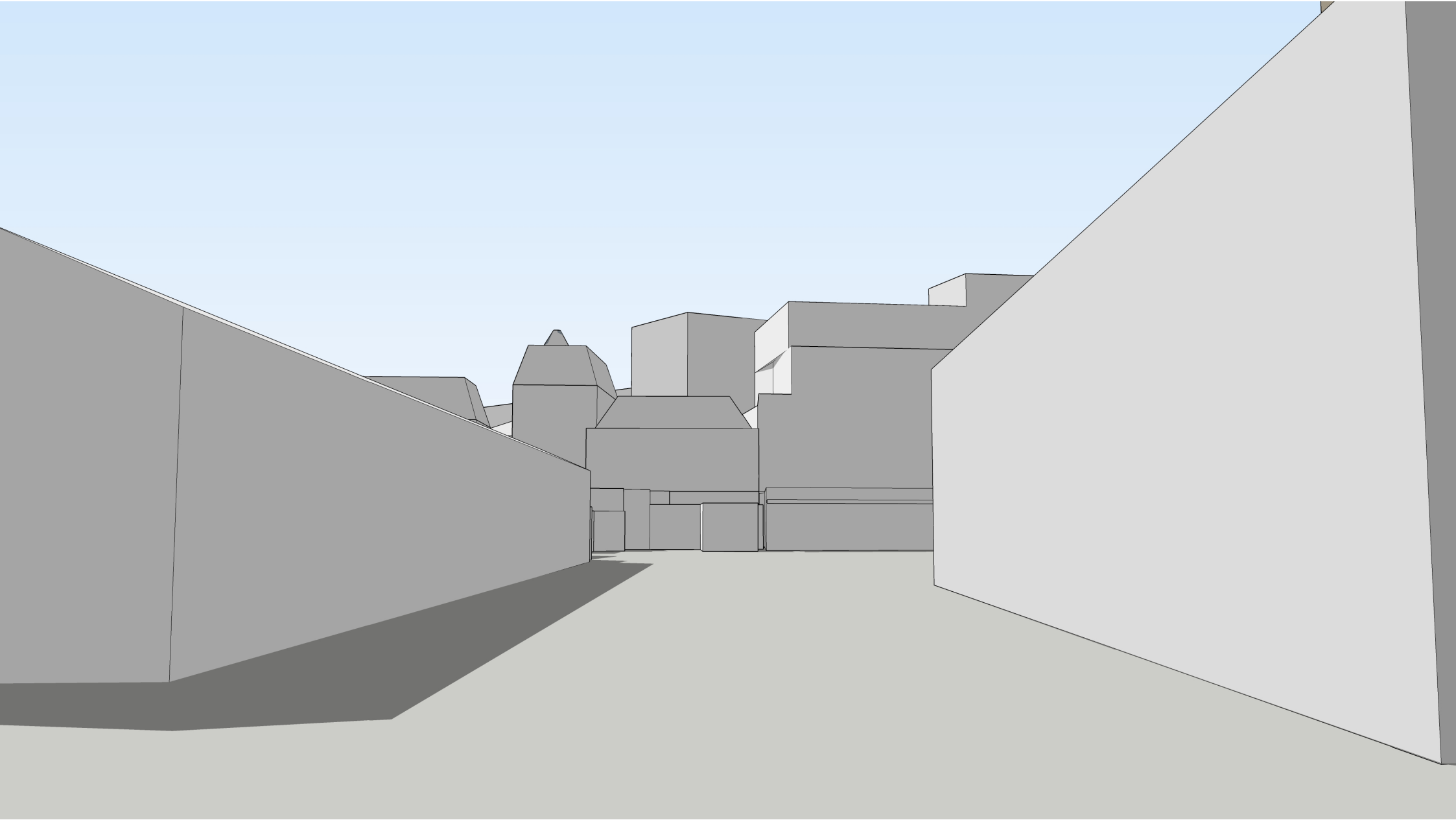


RIJNSBURGERSINGEL 53 TOEKOMSTIGE SITUATIE

Camera op ca 4,5m boven maaiveld
21 maart, 13:30

- Bestaand
- Volume bestemmingsplan K3K4
- Volume bestemmingsplan K1K2K5



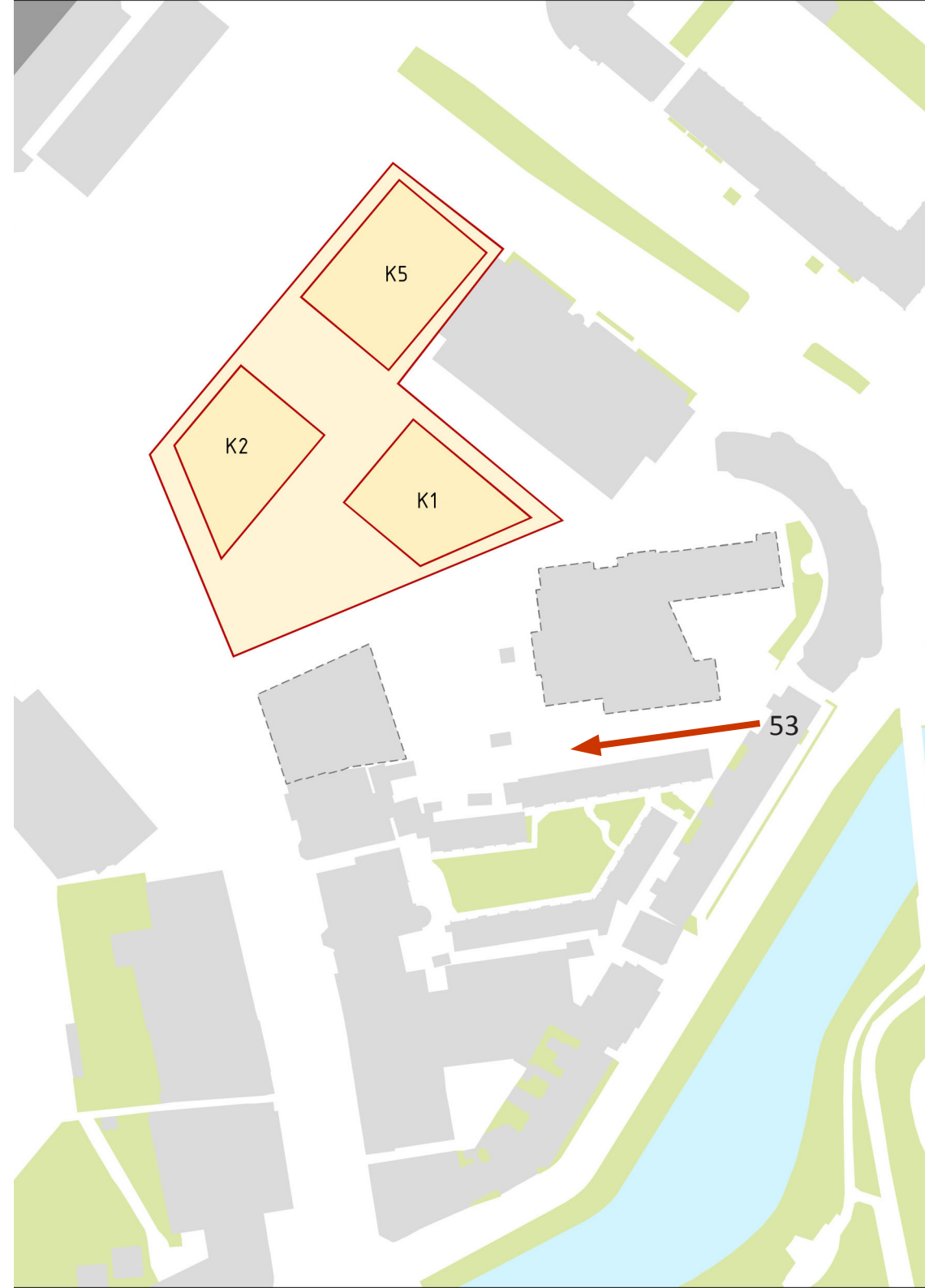


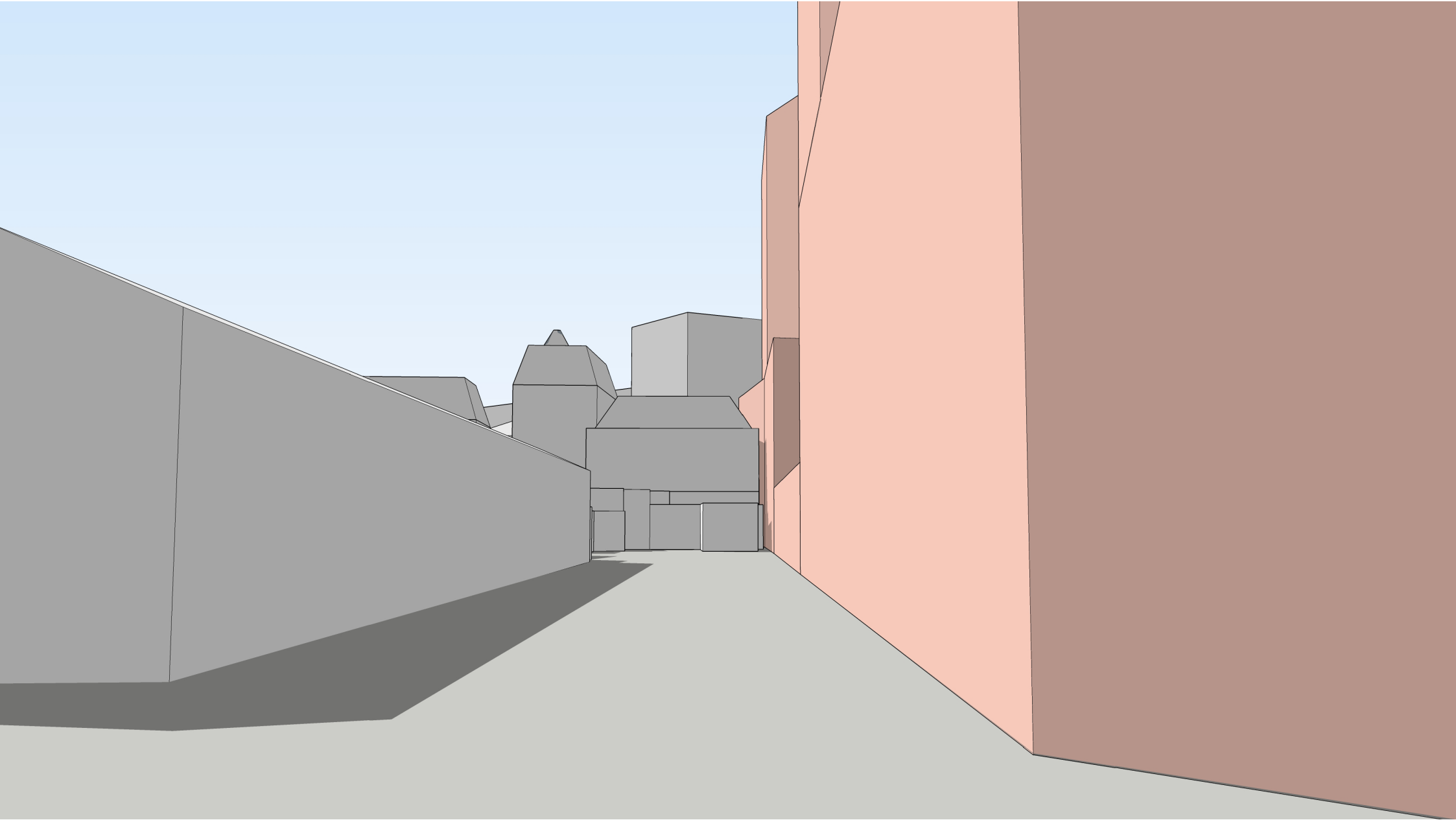
RIJNSBURGERSINGEL 53

HUIDIGE SITUATIE

Camera op ooghoogte ca 1,65m boven maaiveld
21 maart, 13:30

- Bestaand
- Volume bestemmingsplan K3K4
- Volume bestemmingsplan K1K2K5



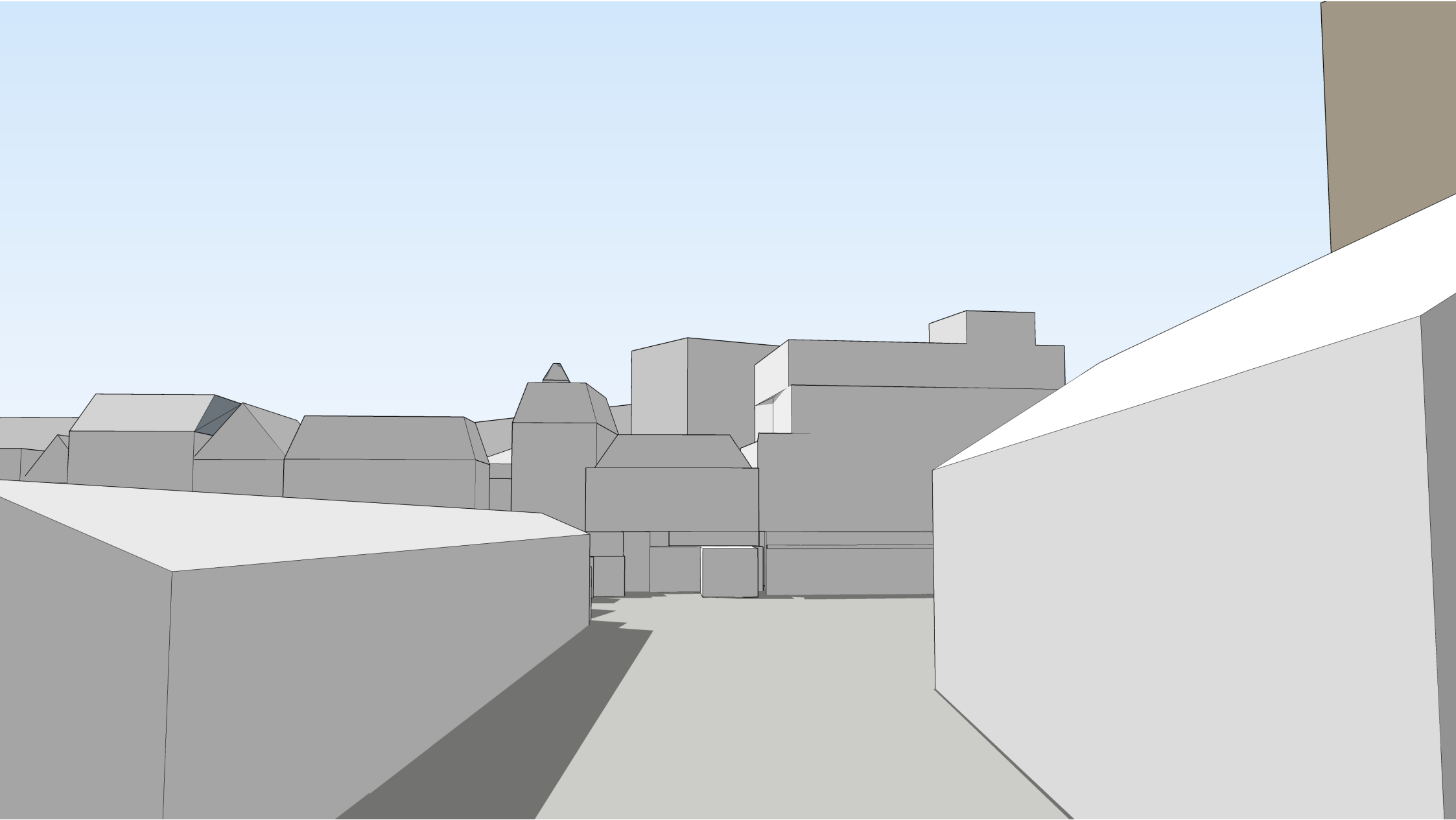


RIJNSBURGERSINGEL 53 TOEKOMSTIGE SITUATIE

Camera op ooghoogte ca 1,65m boven maaiveld
21 maart, 13:30

- Bestaand
- Volume bestemmingsplan K3K4
- Volume bestemmingsplan K1K2K5








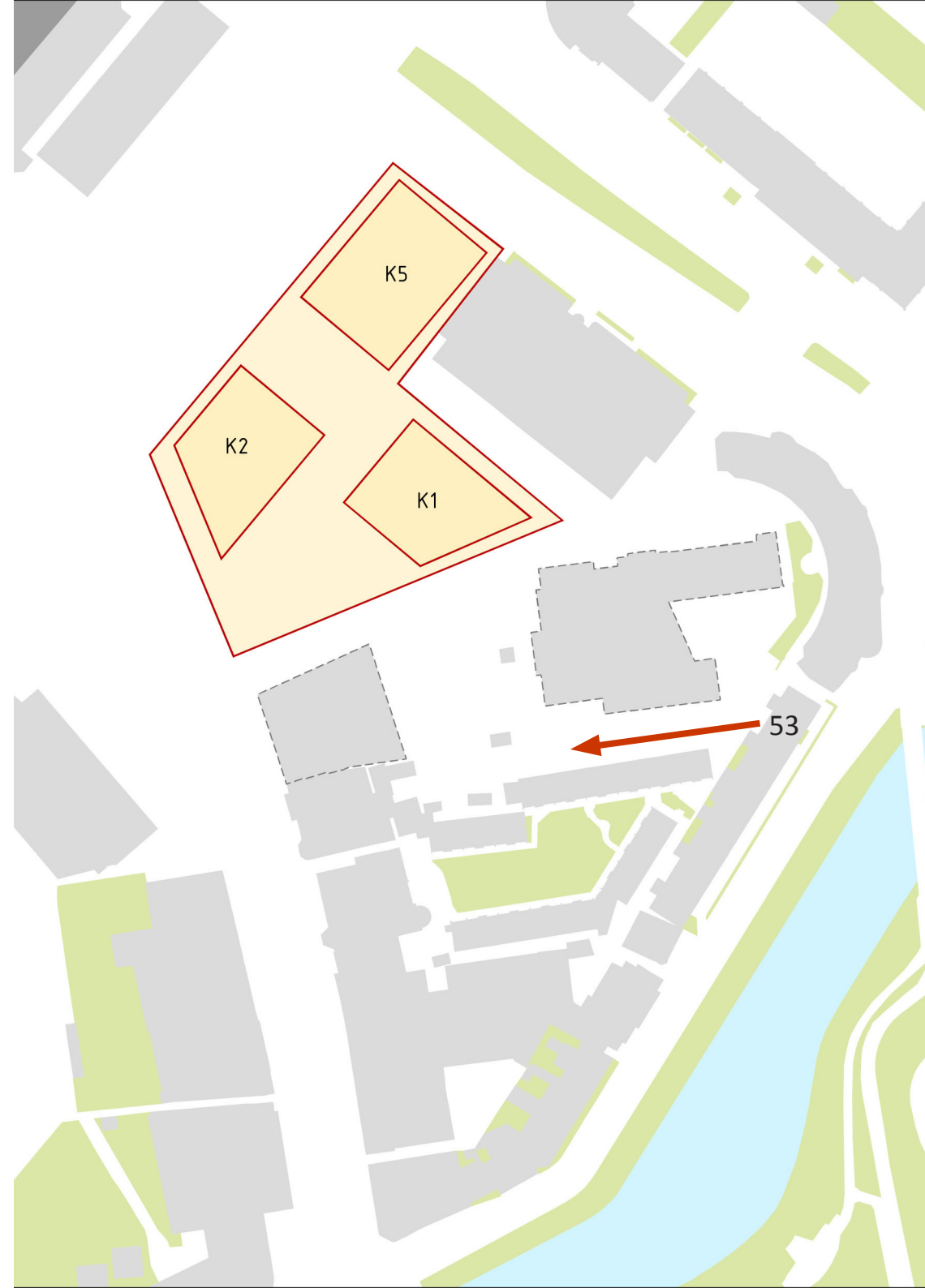
RIJNSBURGERSINGEL 53

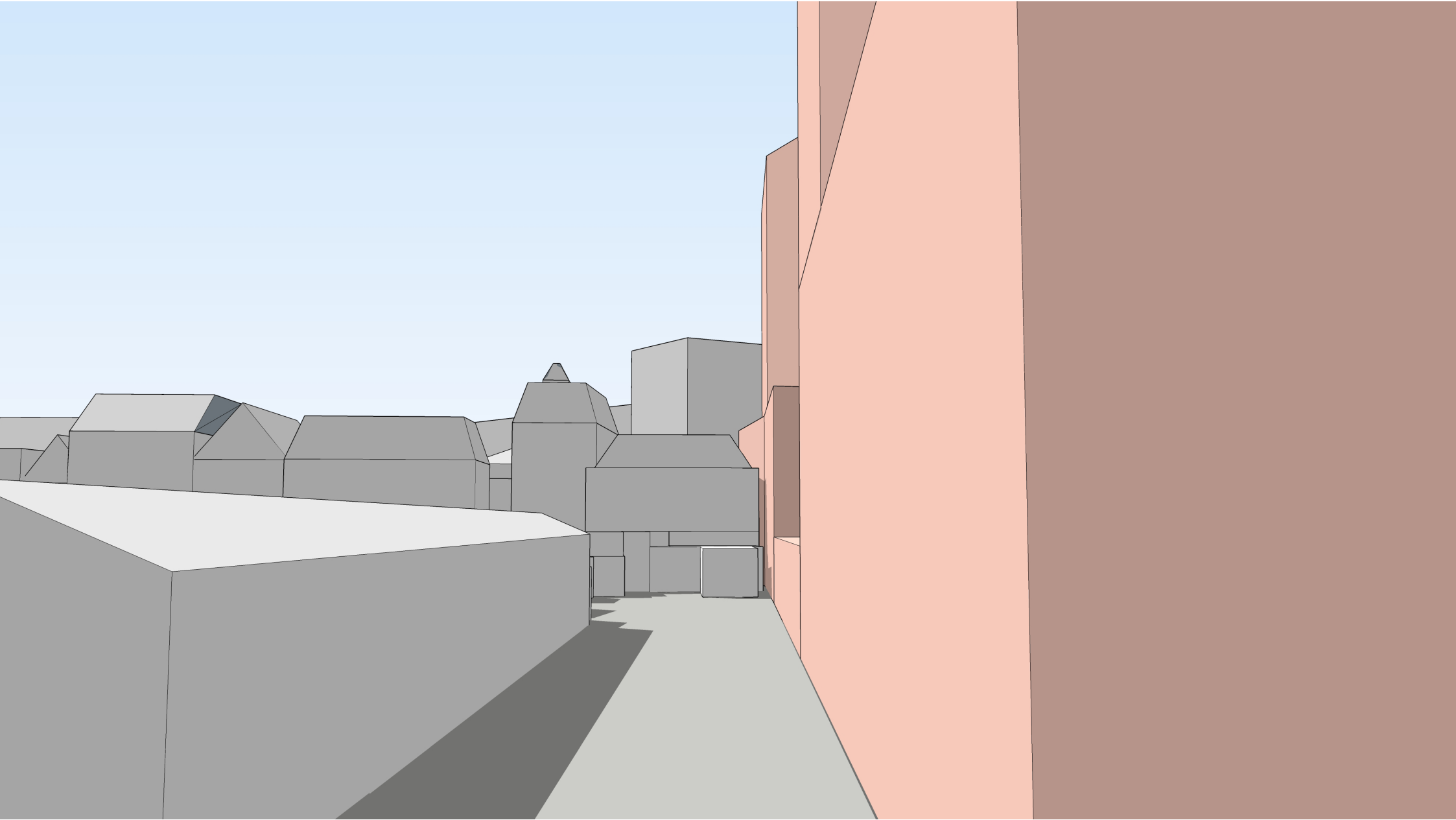
HUIDIGE SITUATIE

Camera op ca 4,5m boven maaiveld

21 maart, 13:30

-  Bestaand
-  Volume bestemmingsplan K3K4
-  Volume bestemmingsplan K1K2K5





RIJNSBURGERSINGEL 53 TOEKOMSTIGE SITUATIE

Camera op ca 4,5m boven maaiveld
21 maart, 13:30

- Bestaand
- Volume bestemmingsplan K3K4
- Volume bestemmingsplan K1K2K5



