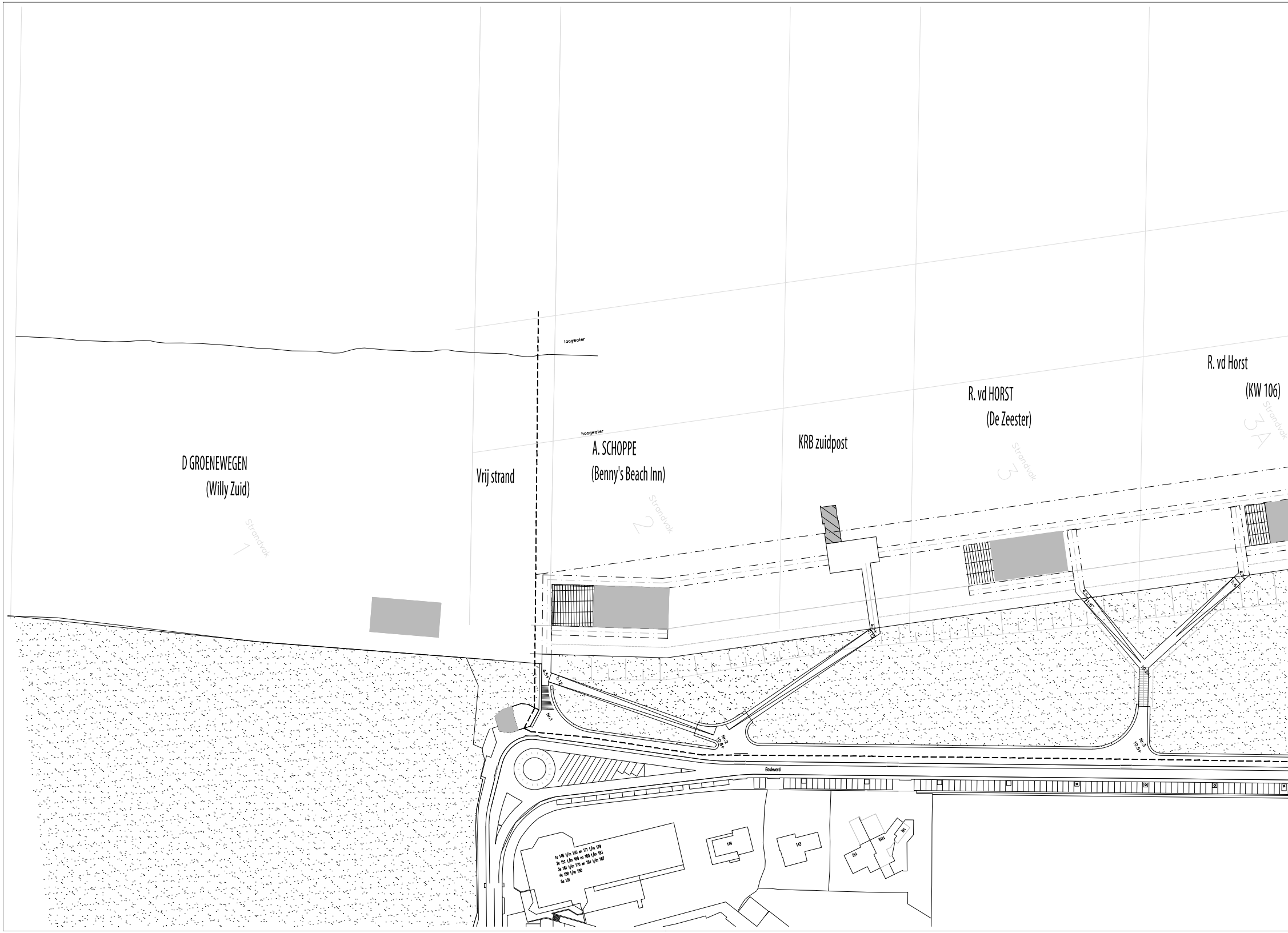
laagwater
hoogwater
R. vd Horst
(KW 106)
R. vd HORST
(De Zeester)
KRB zuidpost
A. SCHOPPE
(Benny's Beach Inn)
D GROENEWEGEN
(Willy Zuid)
Vrij strand
Strandvak 1
Strandvak 2
Strandvak 3
Strandvak 3A
Nr.1
Nr.2
Nr.3
Boulevard
1e 146 t/m 150 en 171 t/m 179
2e 151 t/m 160 en 180 t/m 183
3e 161 t/m 170 en 184 t/m 187
4e 188 t/m 190
5e 191
144
143
140
141A
141

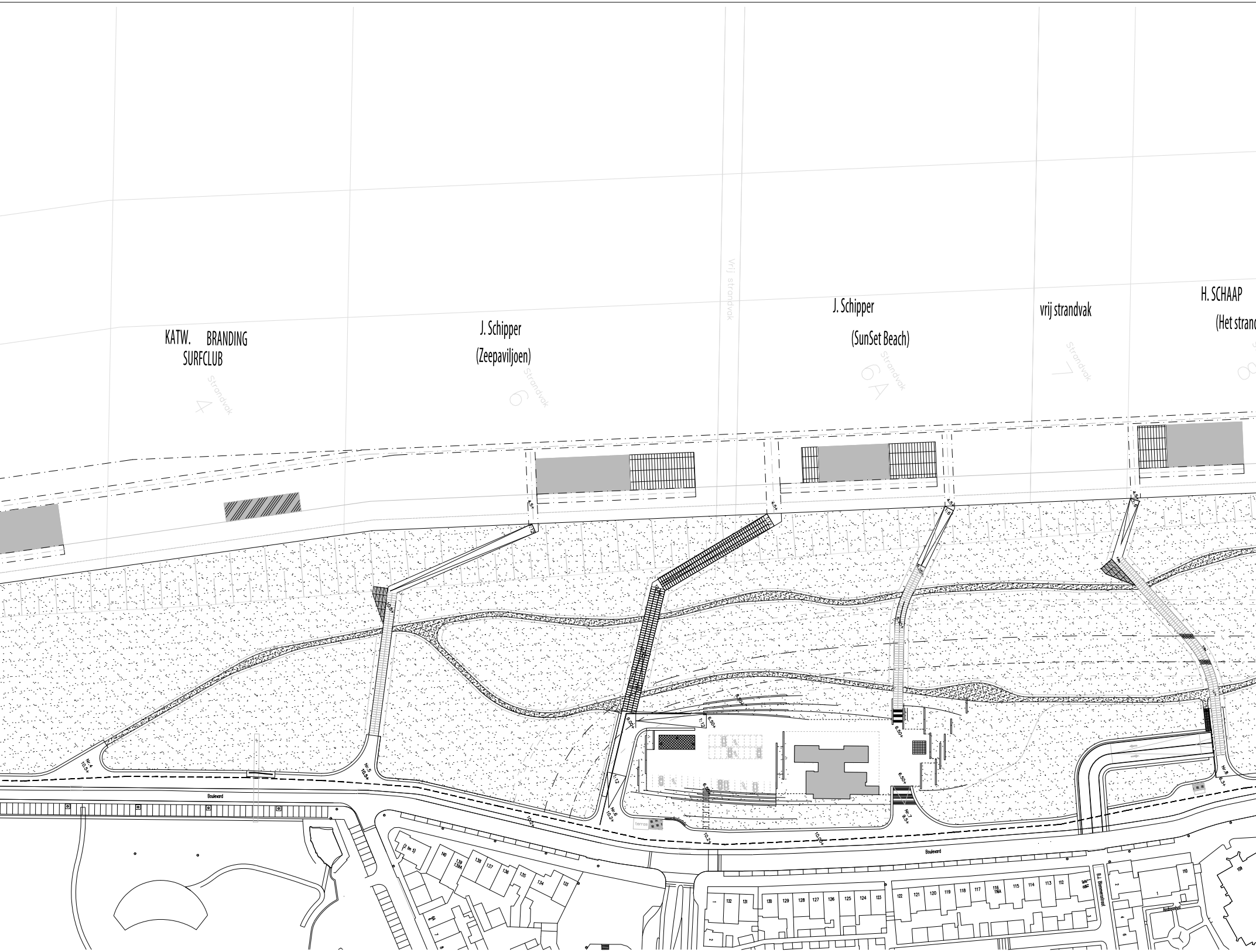
KATW. BRANDING
SURFCLUB
Strandvak 4
J. Schipper
(Zeepaviljoen)
Strandvak 6
Vrij strandvak
J. Schipper
(SunSet Beach)
Strandvak 6A
vrij strandvak
Strandvak 7
H. SCHAAP
(Het strand
8
Nr.4 10.5+
Nr.5 10.5+
Nr.6 10.2+
Nr.7 9.5+
Nr.8
9.00+
6.50+
1:12
10.2+
10.00+
terras
Boulevard
Boulevard
B.J. Bommerstraat
Andreashof

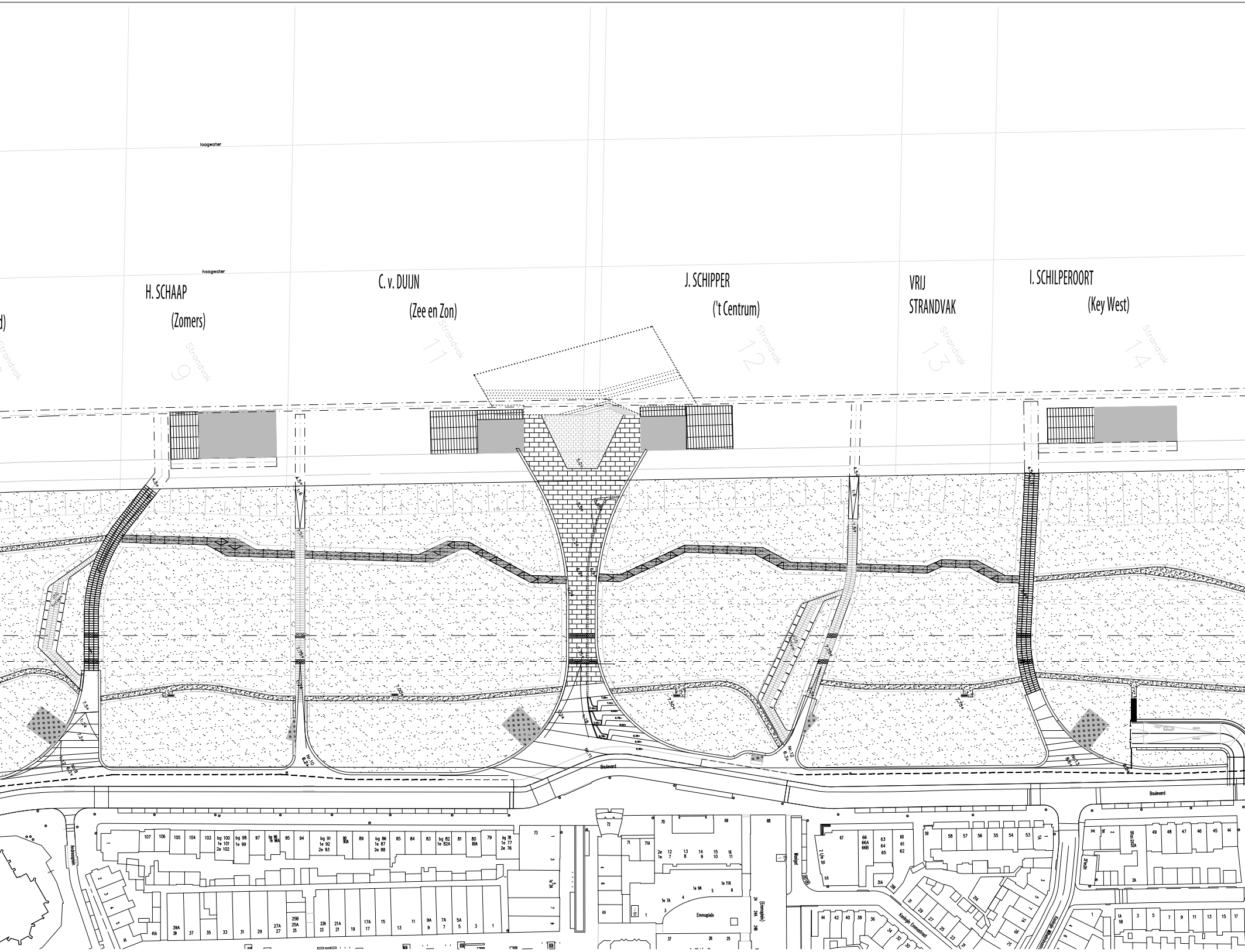
laagwater
hoogwater
d)
H. SCHAAP
(Zomers)
Strandvak 9
C. v. DUIJN
(Zee en Zon)
Strandvak 11
J. SCHIPPER
('t Centrum)
Strandvak 12
VRIJ
STRANDVAK
Strandvak 13
I. SCHILPEROORT
(Key West)
Strandvak 14
Boulevard
Boulevard
Emmaplein

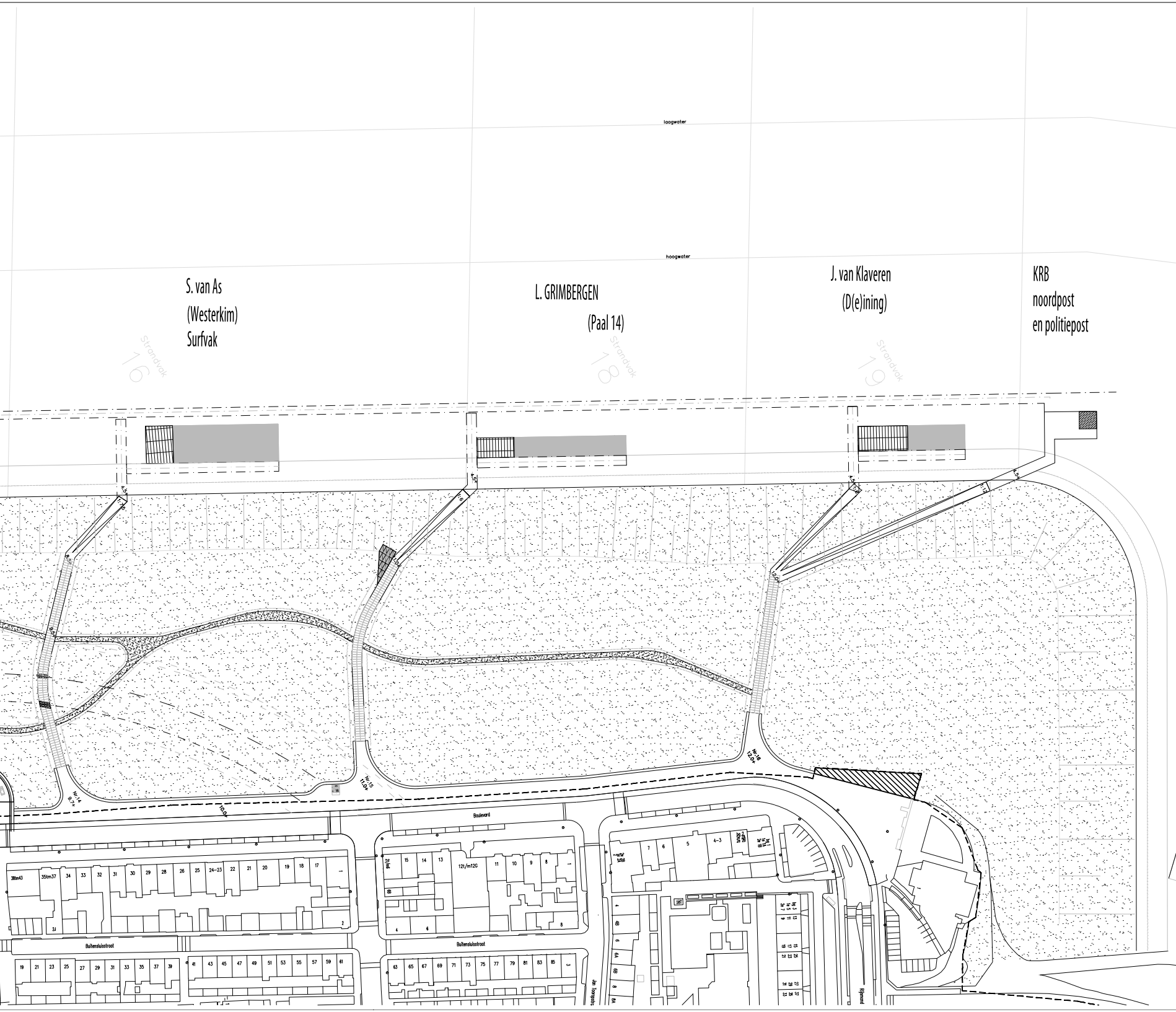
laagwater
hoogwater
S. van As
(Westerkim)
Surfvak
L. GRIMBERGEN
(Paal 14)
J. van Klaveren
(D(e)ining)
KRB
noordpost
en politiepost
Strandvak 16
Strandvak 18
Strandvak 19
4.5+
4.5+
4.5+
4.5+
Nr.14
9.7+
Nr.15
11.0+
Nr.16
12.0+
10.0+
Boulevard
Buitensluisstraat
Buitensluisstraat
Jan Tooropstr.
Rijnmond
38tm43
35tm37
34
33
32
31
30
29
28
26
25
24-23
22
21
20
19
18
17
2J
2
15
14
13
12t/m12G
11
10
9
8
4
6
7
6
5
4-3
19
21
23
25
27
29
31
33
35
37
39
41
43
45
47
49
51
53
55
57
59
61
63
65
67
69
71
73
75
77
79
81
83
85
4
4B
6
6A
6B
8
8A

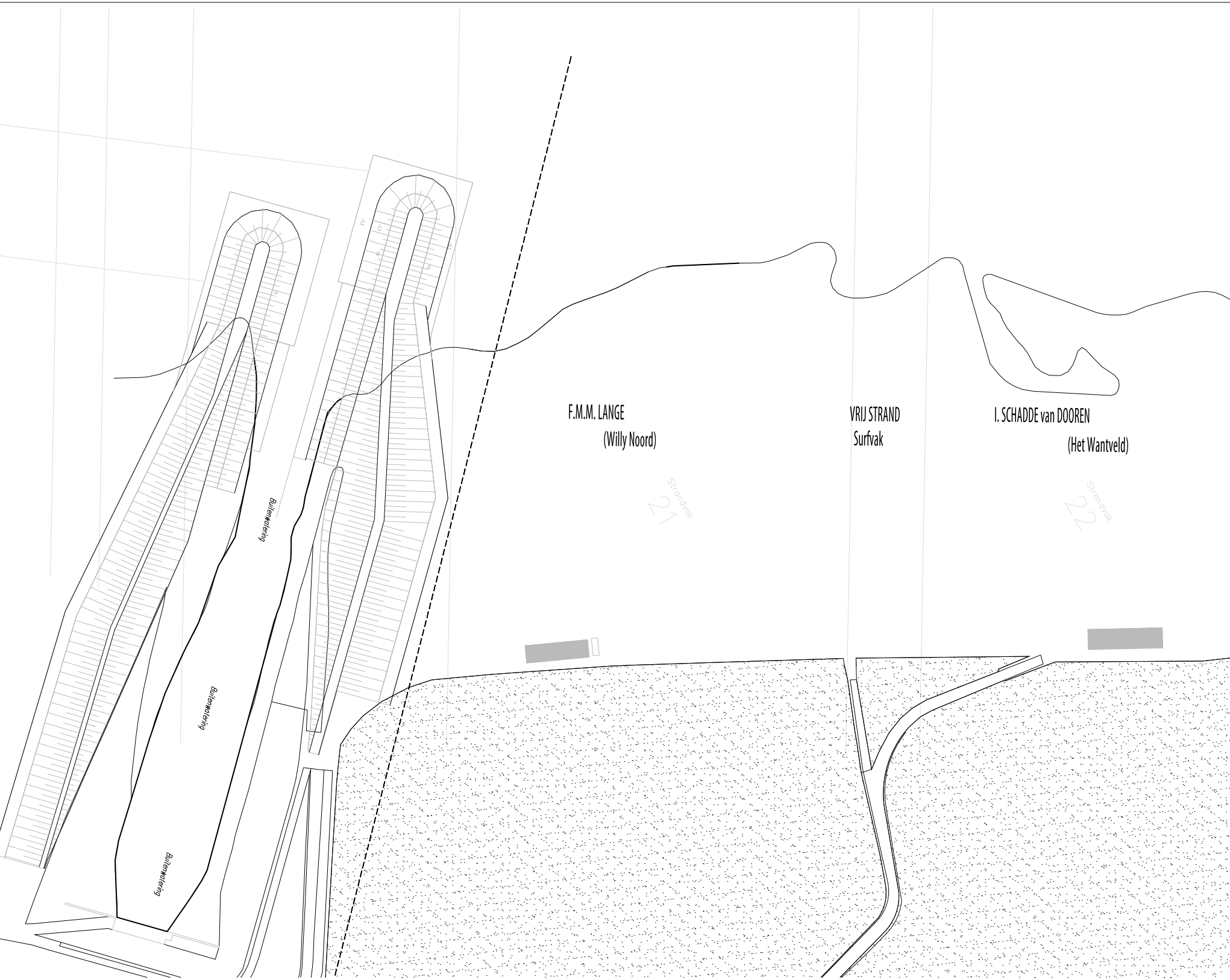
F.M.M. LANGE
(Willy Noord)
VRIJ STRAND
Surfvak
I. SCHADDE van DOOREN
(Het Wantveld)
Strandvak 21
Strandvak 22
Buitenwatering
Buitenwatering
Buitenwatering

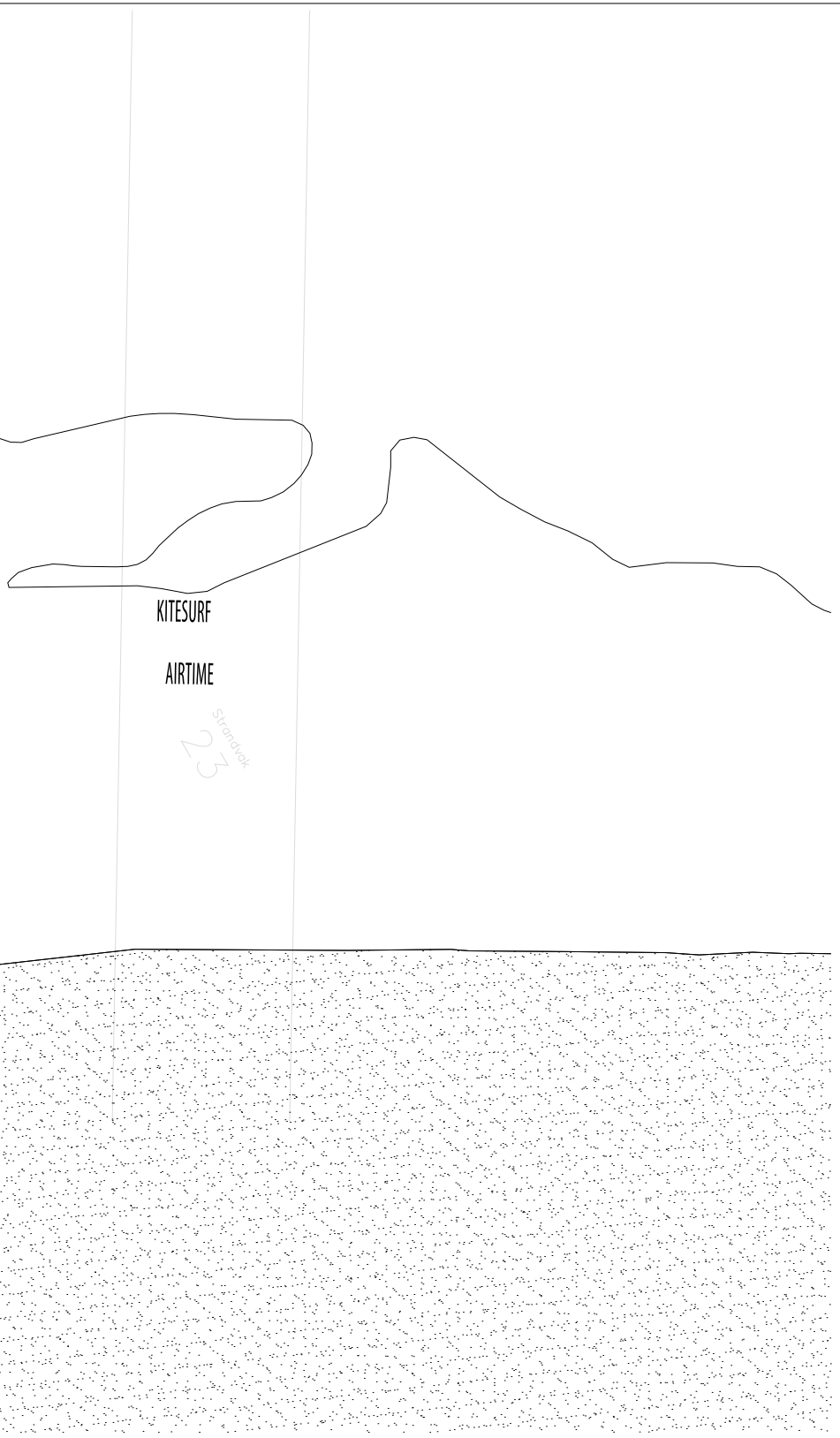
KITESURF
AIRTIME
Strandvak
23

Legenda

	Plangrens
12.0+	Hoogtepeilen ten opzichte van N.A.P.
1:6	Hellingshoek.
Nr.16	Duinovergang nummer: 16
Stran	Strandvak
	Theoretische, gemiddelde hoog/laag waterlijn
	Zeezijde strandbanket, minimale breedte 30m
	8 meter afstand tot afrastering tbv paviljoens
	Afrastering
	Duinvoet
	Zeezijde duinkruin
	Buitenkruin dijk
	Binnenkruin dijk
	Dijkteen
	Strandpaviljoen
	Reddingspost
	Reddingspost i.c.m politiepost en EHBO
	KATW. Branding Surfclub
	'Duna'
	De Zwaan
	Kiosk op kioskstandplaats
	Contouren ondergrondse parkeergarage
	Stijgpunt parkeergarage
	Nooduitgang parkeergarage n.t.d
	In en uitrit parkeergarage, aansluiting parkeergarage op openbare weg, aansluiting op boulevard n.t.d.
	Verharding conform boulevardplan
	Promenade band
	Duinovergang breed, (6m)
	Duinovergang smal, (4m)
	Duinafgang
	Mogelijk strandpad, aan te leggen en te onderhouden door strand exploitanten
	Terras strandpaviljoen
	Strandpad, t.b.v redings– /politiepost, betonplaten
	Tijdelijk aan te leggen evenementenplein, grootte hangt af van evenement
	Ontwerp amfitheater, combinatie met parkeren op maaiveld
	Speelplein, deels verhard deels spelen in het duin
	Traptredes plein Voorstraat
	Zitrand
	Strandplein, jaar rond
	Strandplein, zomer aanvulling
terras	Ontmoetingsplaats met windwerende maatregel
	Verwijzing naar onderliggende dijk
	Boardwalk
	Uitkijkpunt
	Koninginnepad

Tekeningen van OKRA zijn ontwerptekeningen en dienen te alle tijden nog verder te worden uitgewerkt tot engineeringtekeningen.
OKRA draagt geen verantwoording voor de uit te voeren werkzaamheden/constructies.
Deze tekening mag niet verveelvoudigd, openbaar gemaakt of opgeslagen worden in een geautomatiseerd gegevensbestand, fotocopie en digitale vermenigvuldiging in begrepen. Voor iedere vorm van gebruik is schriftelijke toestemming van OKRA vereist.
Maten in meters, tenzij anders vermeld.

KUSTWERK KATWIJK

OKRA

OUDEGRACHT 23
3511 AB UTRECHT
T. +31 (0)30 273 42 49
E. mail@OKRA.nl

TITEL	VKA Kustwerk Katwijk VO openbare ruimte		
PROJECT	Kustwerk Katwijk		
OPDRACHTGEVER	gemeente Katwijk en Hoogheemraadschap Rijnland		
TEKENINGNAAM	extA2_VO_kustwerk_Katwijk(3303x420mm)		
SCHAAL	1:1000	FORMAAT	A2ext
DATUM	Opstelling: 9 januari 2013		
REFERENTIENR.	11_025_VKA_VO_T1		