Wijzigingsplan Nieuwbouwwoning en zorgbakkerij ‘Ceres'

Gemeente Stede Broec

Vastgesteld

BRO
Ruimte | om *in* te leven

Wijzigingsplan Nieuwbouwwoning en zorgbakkerij ‘Ceres’

Gemeente Stede Broec

Vastgesteld

Rapportnummer:	211x06756. 077462_3
Planidentificatie:	NL.IMRO.0532.UWPMolenCeres-VG01
Datum:	25 maart 2014
Contactpersoon opdrachtgever:	Mevrouw A. Halsema
Projectteam BRO:	Janneke van de Vorstenbosch
Concept:	27 september 2013
Ontwerp:	10 januari 2014
Vaststelling:	25 maart 2014
Trefwoorden:	Wijzigingsplan, zorgbakkerij, wonen
Bron foto kaft:	Hollandse Hoogte 3
Beknopte inhoud:	-

BRO
Hoofdvestiging
Postbus 4
5280 AA Boxtel
5282 WV Boxtel
T +31 (0)411 850 400
F +31 (0)411 850 401
E info@bro.nl

Ruimte | om *in* te leven

Toelichting

Inhoudsopgave

pagina

1. INLEIDING **3**
1.1 Aanleiding 3
1.2 Leeswijzer 3

2. VIGEREND BESTEMMINGSPLAN **5**
2.1 Vigerende bestemmingen 5
2.2 Wijzigingsbevoegdheid 6
2.3 Toetsing 6
2.3.1 Voorwaarden Artikel 20.4 7
2.3.2 Resultaat toetsing 12

3. JURIDISCHE PLANOPZET **13**
3.1 Wijzigingsplan 13
3.2 Toelichting op de regels en verbeelding 13

4. PROCEDURE **15**
4.1 (Voor)overleg 15
4.2 Planprocedure 15

BIJLAGEN
Bijlage 1: Bodemonderzoek
Bijlage 2: Asbestonderzoek
Bijlage 3: Advies veiligheidsregio
Bijlage 4: Akoestisch onderzoek
Bijlage 5: Quick Scan Archeologie
Bijlage 6: Watertoets

1. INLEIDING

1.1 Aanleiding

Op het perceel achter het woonhuis aan de Broekerhavenweg 78 te Bovenkarspel ligt een terrein met diverse opstallen en de windmolen 'Ceres'. Momenteel worden de opstallen gesloopt en wordt er plaats gemaakt voor de bouw van een zorgbakkerij en een nieuwbouwwoning. Dit terwijl in het bestemmingsplan 'Centrale Zone' van de gemeente Stede Broec is vastgelegd dat uitsluitend functies ten behoeve van de groenbestemming zijn toegestaan.

In het bestemmingsplan 'Centrale Zone' is echter ook een wijzigingsbevoegdheid opgenomen. Daarin is opgenomen dat burgemeester en wethouders onder bepaalde voorwaarden medewerking kunnen verlenen om de groenbestemming te kunnen gaan gebruiken voor lichte bedrijvigheid met wonen en/of kleinschalige detailhandel (verkoop lokale streek- en molenproducten). Op die manier kan een zorgbakkerij met kleinschalige detailhandel en een woning worden gerealiseerd. Om gebruik te kunnen maken van de wijzigingsbevoegdheid moet een wijzigingsplan opgesteld worden. Onderhavig bestemmingsplan voorziet in deze wijziging.

1.2 Leeswijzer

Allereerst wordt ingegaan op de regeling in het vigerende bestemmingsplan en bijhorende wijzigingsbevoegdheid. Hier vindt de toetsing plaats van de voorgestelde wijziging aan de voorwaarden die horen bij de wijzigingsbevoegdheid. Vervolgens wordt ingegaan op de daadwerkelijke verandering van het bestemmingsvlak. In het laatste hoofdstuk wordt de procedure toegelicht.

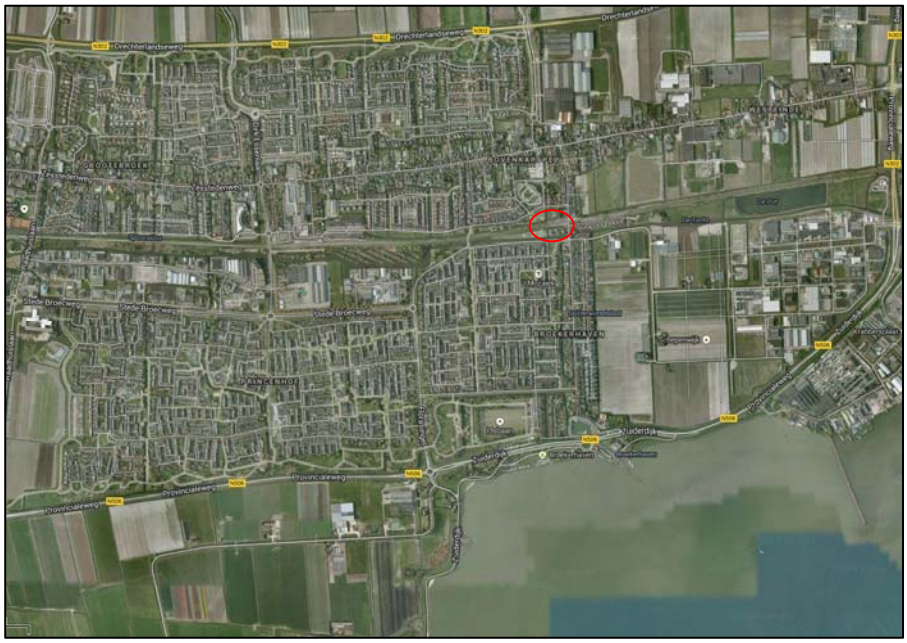

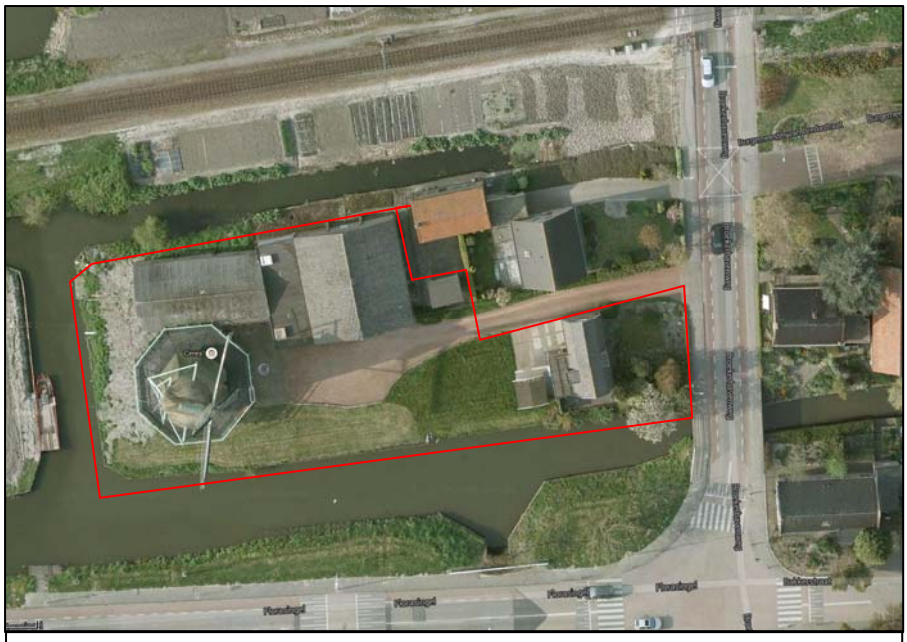

Ligging plangebied. Bron: google Maps

2. VIGEREND BESTEMMINGSPLAN

2.1 Vigerende bestemmingen

De voorgestelde ontwikkeling is gelegen binnen het vigerende bestemmingsplan 'Centrale Zone', dat door de gemeente Stede Broec is vastgesteld op 6 september 2012.

Het perceel waarop de voorgenomen wijziging wordt voorgesteld, heeft op grond van dit bestemmingsplan de bestemming 'Groen' en dubbelbestemming 'Waarde – Archeologie'. Op grond van de planregels behorende bij deze bestemming zijn ter plaatse uitsluitend groenvoorzieningen, bermen en beplanting, speelvoorzieningen, paden, kunstwerken, waterlopen en waterpartijen, nutsvoorzieningen, alsook (al dan niet doorvaarbare) bruggen en duikers toegestaan. Tevens mogen op deze gronden geen gebouwen worden geplaatst, met uitzondering van een windmolen ter plaatse van de specifieke bouwaanduiding windmolen.

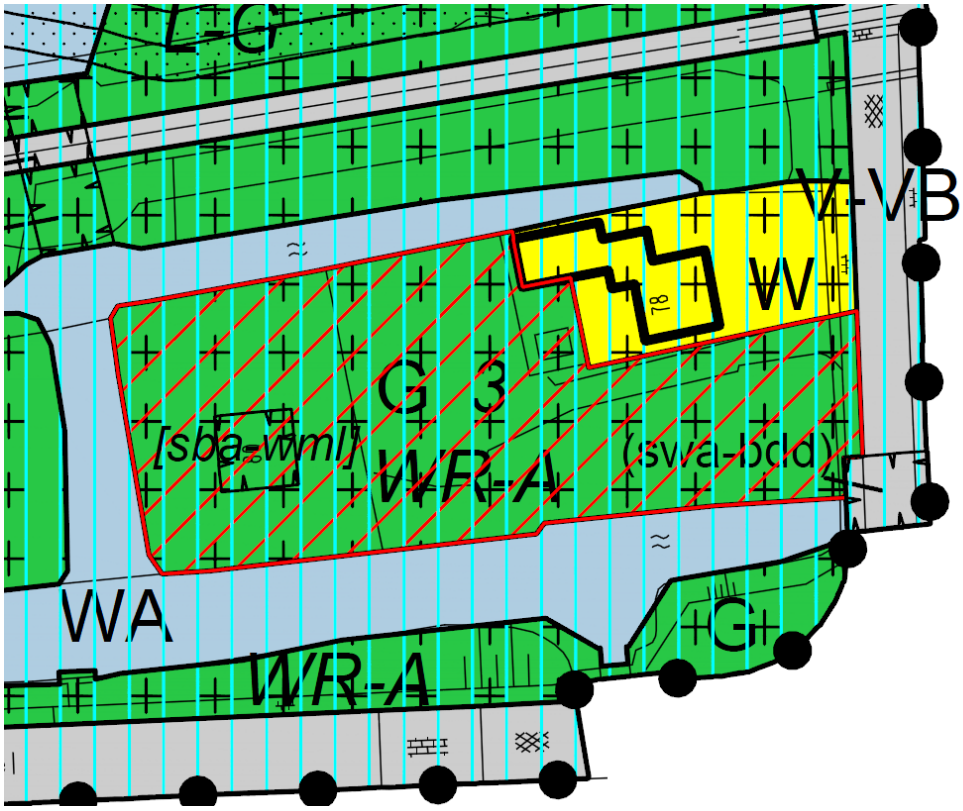

Uitsnede verbeelding bestemmingsplan 'Centrale Zone'

2.2 Wijzigingsbevoegdheid

In het bestemmingsplan ‘Centrale Zone’ is in artikel 20.4 een wijzigingsbevoegdheid ten aanzien van de gebruikswijziging van een groen bestemmingsvlak opgenomen. Mits aan alle bijbehorende voorwaarden wordt voldaan, zijn burgemeester en wethouders bevoegd om middels een procedure ex artikel 3.6 van de Wet ruimtelijke ordening medewerking te verlenen om de bestemming ‘Groen’ ter plaatse van de aanduiding 'wro - zone wijzigingsgebied 3' op de verbeelding te wijzigen in de bestemming "Recreatie (varen en museum) en/of Horeca en/of Lichte bedrijvigheid met wonen en/of Bedrijfswoning en/of Kleinschalige detailhandel (verkoop lokale streek- en molenproducten) en/of Recreatieve verblijfsaccommodatie (Bed en Breakfast)".

Op deze manier kan op het perceel een zorgbakkerij (lichte bedrijvigheid) met een woning en ondergeschikte detailhandel (voor de verkoop voor streekproducten) en ondergeschikte horeca gerealiseerd worden.

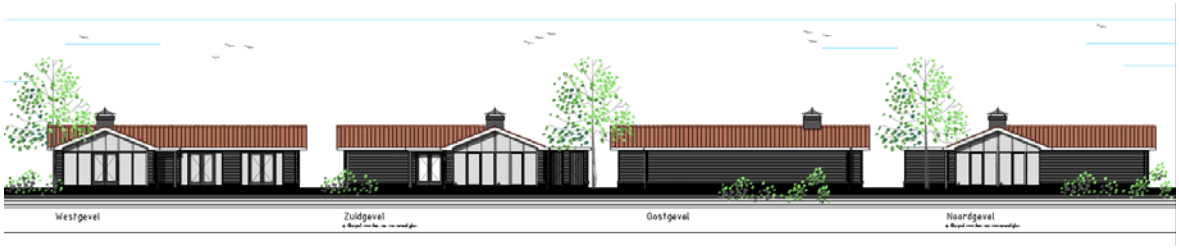

Zorgbakkerij

Woning

2.3 Toetsing

De voorgestelde gebruikswijziging van het bestemmingsvlak is getoetst aan de voorwaarden, behorende bij de wijzigingsbevoegdheid, zoals deze vermeld zijn in artikel 20.4 van het bestemmingsplan ‘Centrale Zone’.

Het initiatief bestaat uit het wijzigen van de bestemming 'Groen' in de bestemming 'Bedrijf' met de functieaanduiding 'zorgbakkerij' en de bestemming 'Wonen' om zodoende in de toekomst een zorgbakkerij te kunnen exploiteren met kleinschalige detailhandel en ondergeschikte horeca en op het terrein te kunnen wonen.

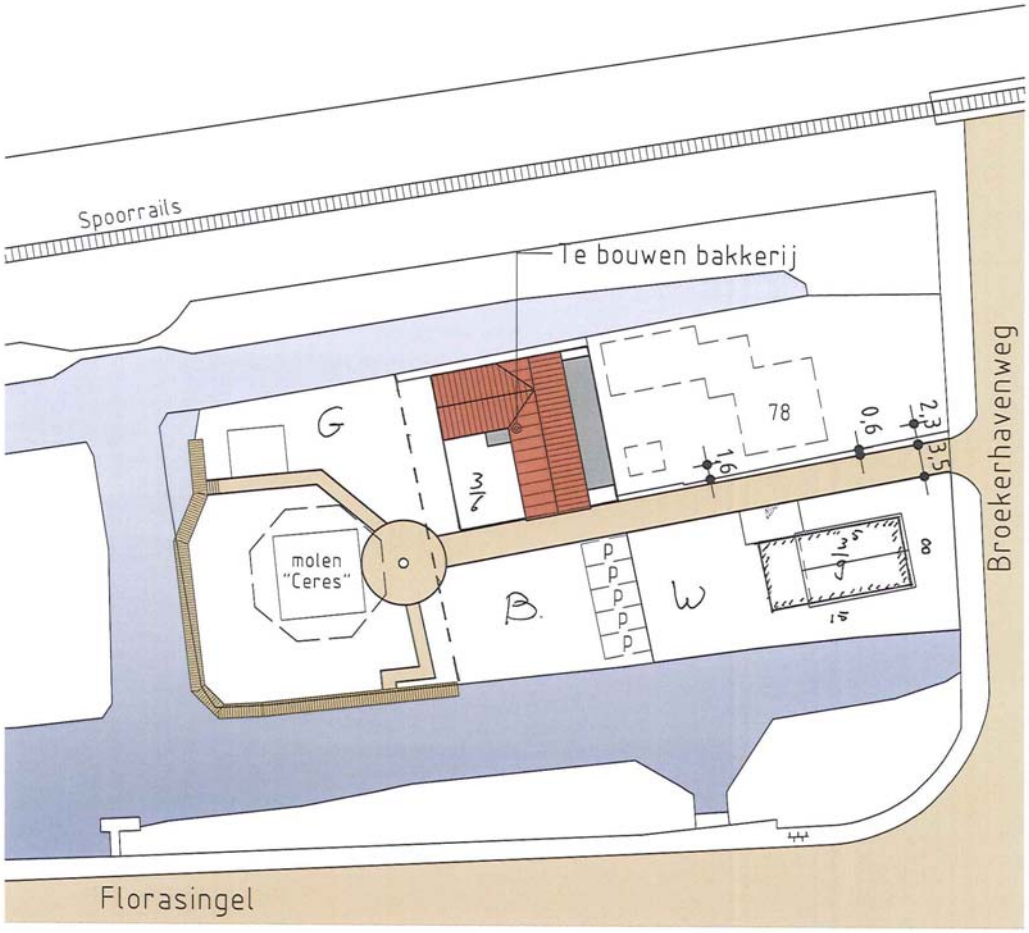

Stedenbouwkundig ontwerp

2.3.1 Voorwaarden Artikel 20.4

De voorwaarden die in bestemmingsplan 'Centrale Zone' zijn opgenomen, luiden als volgt:
a. binnen het wijzigingsgebied wordt voorzien in een toereikend aantal parkeerplaatsen voor alle binnen het wijzigingsgebied aanwezige en te realiseren functies;
b. uit onderzoek moet zijn gebleken dat wordt voldaan aan het bepaalde in de Wet geluidhinder of de conform deze wet verleende hogere waarden;
c. in overleg met het Hoogheemraadschap Hollands Noorderkwartier wordt voorzien in een toereikende capaciteit aan watercompensatie;

d. de wijziging niet tot gevolg mag hebben dat omliggende bedrijven in hun bedrijfsvoering worden geschaad;
e. de wijziging geen gevolgen mag hebben voor de externe veiligheid.

Toetsing

- *A. Afstemming Parkeren:*
  De bestemming 'Groen' is gedeeltelijk beëindigd. De molen blijft bestaan. Er wordt een bedrijfsbestemming en een woonbestemming gerealiseerd. Het plan dient te voldoen aan de parkeernorm van de gemeente Stede Broec.

  Het gebouw waarin de zorgbakkerij wordt gevestigd zal een oppervlakte van circa 238 m² beslaan. De nieuwbouwwoning zal een oppervlakte van circa 92 m² beslaan. Volgens het parkeerbeleid van de gemeente Stede Broec dienen bij een zorgbakkerij 2,1 parkeerplaatsen per 100 m² bvo te worden gerealiseerd. Bij een totale oppervlakte van 238 m² zijn dat minimaal 5 parkeerplaatsen. Bij een vrijstaande woning dienen minimaal 1,8 parkeerplaatsen te worden gerealiseerd.

  Voor de woonbestemming worden minimaal 2 parkeerplaatsen op eigen terrein gecreëerd. Voor de bedrijfsbestemming worden ook parkeerplaatsen op eigen terrein gerealiseerd. In de nieuwe situatie zullen er voor de zorgbakkerij 5 beschikbare parkeerplaatsen zijn. Hiermee wordt voldaan aan de parkeernorm. Het aspect parkeren vormt geen belemmering voor de realisering van het onderhavige plan.

  Deze voorwaarde staat het voorgenomen initiatief derhalve niet in de weg.

- *B. Afstemming Geluidhinder:*
  Conform de Wet geluidhinder (Wgh) dient een akoestisch onderzoek te worden verricht indien er sprake is van het projecteren van nieuwe geluidgevoelige bebouwing binnen een geluidzone wegverkeerslawaai, vliegtuiglawaai en/of spoorweglawaai.

  In voorliggend geval wordt de bouw beoogd van een zorgbakkerij en een woning. De woning is een geluidsgevoelige functie. Er wordt een geluidsgevoelige functie conform de Wet geluidhinder opgericht, waardoor een akoestisch onderzoek naar spoorweglawaai en wegverkeerslawaai noodzakelijk is.

  <u>Akoestisch onderzoek geluidhinder</u>
  Voor het bouwplan is door S&W Consultancy op 31 oktober 2013 een akoestisch onderzoek[1] uitgevoerd. De gevels van de woning van het bouwplan zijn geluids-

[1] S&W consultancy, Nieuwbouwwoning + zorgbakkerij te Bovenkarspel bepaling geluidsbelasting, d.d. 31 oktober 2013. Rapportnummer: 20130821.

belast door railverkeerslawaai afkomstig van traject 453: Hoogkarspel - Enkhuizen en wegverkeerslawaai van de Florasingel en de Broekerhavenweg.

De hoogst berekende geluidsbelasting ten gevolge van wegverkeerslawaai overschrijdt op enkele punten de voorkeursgrenswaarde van 48 dB. Tevens overschrijdt de hoogst berekende geluidsbelasting ten gevolge van railverkeerslawaai op enkele punten de voorkeursgrenswaarde van 68 dB voor railverkeer. Er dient daarom een verzoek om hogere grenswaarden te worden ingediend.

- *C. Afstemming Watercompensatie:*
  Op 19 september 2013 is via de digitale watertoets[2] gevraagd om een advies voor het onderhavige plan.

  Watertoets
  Het plangebied is gelegen in het peilgebied 6700-10 van de polder Het Grootslag, met een streefpeil van -2,40 meter. Het gebied watert af middels een stelsel van primaire waterlopen naar het gemaal Het Grootslag. Daar wordt het water via dit gemaal op het IJsselmeer uitgeslagen.

  In de beoogde situatie zal het verharde oppervlak als gevolg van deze ontwikkeling toenemen met 375 m². Bij verharding toenames van ≥ 800 m² spreken we van een substantiële toename, waar compenserende maatregelen voor moeten worden genomen. De compenserende maatregelen zijn voor dit plan niet aan de orde.

- *D. Afstemming Bedrijven en Milieuzonering:*
  Bij de planontwikkeling dient rekening gehouden te worden met milieuzoneringen van bestaande en toekomstige bedrijven om zodoende de kwaliteit van het leefmilieu te handhaven en te bevorderen. Bij de milieuzonering wordt gebruik gemaakt van de door de Vereniging van Nederlandse Gemeenten (VNG) opgestelde Lijst van Bedrijfsactiviteiten. Hierin wordt per bedrijfssoort aangegeven welke milieu-invloed (in de vorm van geur, stof, geluid en gevaar) hiervan kan uitgaan en welke indicatieve afstand hierbij (minimaal) in acht genomen worden.

  Bij bedrijven en milieuzonering wordt onderscheid gemaakt naar twee omgevingstypen, te weten 'rustige woonwijk' en 'gemengd gebied'. De planlocatie kan worden aangeduid als een 'gemengd gebied', alwaar verschillende functies naast elkaar bestaan.

  Het plan voorziet in de bouw van een zorgbakkerij en een woning. De zorgbakkerij is een bedrijfsmatige functie die op basis van de door de Vereniging van

[2] Watertoets Molen Ceres te Bovenkarspel d.d. 8 oktober 2013

Nederlandse Gemeenten (VNG) opgestelde Lijst van Bedrijfsactiviteiten[3] valt in bedrijfscategorie 2. De richtafstand tot woningen in een gemengd gebied bedraagt 10 meter. De afstand van de zorgbakkerij tot de dichtstbijzijnde woning bedraagt meer dan 10 meter. Hieraan wordt in de beoogde situatie voldaan. Er is dus na de bouw van de zorgbakkerij sprake van een acceptabel woon- en leefklimaat.

Tevens moet worden gekeken of andere bedrijfsmatige functies niet in hun activiteiten worden beperkt. Er wordt een nieuwbouwwoning gebouwd. Op de afstand van meer dan 600 meter ligt het bedrijventerrein 'De Tocht' waar bedrijven tot en met milieucategorie 4 zijn toegestaan. De richtafstand van deze bedrijven tot de woning in 'gemengd gebied' dient in verband met geluidhinder 200 meter te bedragen. Hieraan wordt voldaan. De bedrijven worden door de bouw van de woning niet in hun activiteiten geschaad. Er is dus na de bouw van de woning sprake van een acceptabel woon- en leefklimaat.

Deze voorwaarde staan het voorgenomen initiatief derhalve niet in de weg.

- *E. Afstemming Externe veiligheid:*
  Er moet worden aangetoond dat er vanuit het oogpunt van externe veiligheid geen belemmeringen zijn. Hiervoor is advies gevraagd aan de Veiligheidsregio Noord-Holland Noord[4].

  De zorgbakkerij en de woning worden gerealiseerd binnen het invloedgebied (100% letaliteit) van de buisleiding W-573-05.

  Uit de gegevens van de risicokaart blijkt dat de PR=10^{-6} –contour van de betreffende leidingen 0 meter bedraagt. De norm voor het plaatsgebonden risico geeft geen belemmering voor het ontwikkelen van een woonfunctie, de zorgbakkerij en de ondersteunende horecafaciliteiten op de planlocatie.

  Er mogen geen kwetsbare objecten worden opgericht binnen de belemmeringenstrook van de buisleiding, De planlocatie valt buiten de belemmeringenstrook en daarom vormt deze strook geen belemmering voor het ontwikkelen van een woonfunctie de zorgbakkerij en de ondersteunende horecafaciliteiten op de locatie.

  Omdat het plangebied binnen de 100% letaliteitscontour ligt, moet hiervoor het groepsrisico worden berekend en volledig worden verantwoord. Er kan echter volstaan worden met een beperkte verantwoording van het groepsrisico zonder

[3] VNG Brochure Bedrijven en Milieuzonering, editie 2009.
[4] Veiligheidsregio Noord-Holland Noord, *Advies externe veiligheid op voornemen tot realisatie zorgbakkerij en woning op perceel Molen Ceres, Broekerhavenweg 80, Bovenkarspel*, d.d. 28 oktober 2013.

groepsrisicoberekening als het groepsrisico kleiner is dan 0,1 maal de oriëntatiewaarde of indien het groepsrisico hoger is, maar dit groepsrisico niet groter is dan de oriëntatiewaarde en niet meer dan 10% toeneemt door de planontwikkeling.

In november 2011 is door Prevent Adviesgroep een groepsrisicoberekening[5] uitgevoerd voor de hoge drukaardgasleiding. In het rapport wordt geconcludeerd dat, ter hoogte van het plangebied, de huidige bebouwing wel leidt tot een significant groepsrisico, maar dat het groepsrisico onder de oriëntatiewaarde blijft. De toevoeging van zes AWBZ-cliënten (beperkte aanwezigheid), een aantal begeleiders in de zorgbakkerij en de bewoners van de nieuwe woning dragen slechts zeer gering bij aan de hoogte van het groepsrisico. De toename is daarmee niet significant en blijft onder de toename van 10% op het totaal aanwezigen in het effectgebied.

De Veiligheidsregio Noord-Holland Noord heeft daarnaast advies uitgebracht over rampenbestrijding en zelfredzaamheid. Dit advies is in de bijlage bij de plan gevoegd.

De realisatie van het project draagt niet significant bij aan een hoger groepsrisico.

Overige milieuvoorwaarden

Bodem

Door Landview BV is op 15 augustus 2013 onderzoek[6] verricht naar de bodemgesteldheid in het plangebied. Hierover is door de Milieudienst Westfriesland op 6 september 2013 een advies uitgebracht. Er zijn in vrijwel alle boringen puin en plaatselijke kooltjes gevonden. Ook hangt ter plaatse van de tankplaats een brandstofgeur. Op het maaiveld, rond de tankplaats, is asbestverdacht materiaal aangetroffen. Het grondwater is matig verontreinigd met olie. Aanvullend asbestonderzoek is noodzakelijk.

Asbest

Door Landview BV is op 19 december 2013 een asbestonderzoek[7] verricht in het plangebied. Hierover is door de Milieudienst Westfriesland op 27 december 2013 een advies uitgebracht. Zowel op het maaiveld als in de grond is geen sprake van een overschrijding van de interventiewaarde voor asbest.

---

[5] Prevent Adviesgroep, Groepsrisicoberekening buisleiding gemeente Stede Broec: hoge druk aardgasbuisleiding W-537-05, d.d. 30 november 2011.
[6] Landview, Bodemonderzoek Broekhaverweg 78-80 Bovenkarspel, d.d. 15 augustus 2013. Rapportnummer: 2013276.
[7] Landview, asbestonderzoek Broekhaverweg 78-80 Bovenkarspel, d.d. 19 december 2013. Rapportnummer: 2013646.

Advies
De bodemkwaliteit vormt geen belemmering voor het in werking treden van de omgevingsvergunning voor 'bouwen'. In het kader van de ARBO-eisen dient er wel rekening te worden gehouden met de asbestverontreinigingen op en in de bodem. De bij de bouw vrijkomende grond die men niet op de locatie kwijt kan, dient aanvullend onderzocht te worden conform het Besluit bodemkwaliteit of dient aangeboden te worden aan een erkende verwerker.

Archeologie
Door Archeologie West-Friesland is een archeologische quickscan uitgevoerd. Op basis van de resultaten van de quickscan en de veldtoets kan de hoge archeologische verwachting op resten van huizen, molens en bijgebouwen uit de 16e eeuw tot en met de 19e eeuw naar beneden worden bijgesteld. Mogelijk zijn diepere sporen nog intact. Archeologie West-Friesland adviseert het plangebied vrij te geven met betrekking tot het aspect archeologie. Nader onderzoek is niet noodzakelijk.

2.3.2 Resultaat toetsing

Na toetsing blijkt dat de voorgestelde verandering van de bestemming voldoet aan de voorwaarden behorende bij de wijzigingsbevoegdheid ten aanzien van de bestemming 'Groen'. Er dient wel rekening te worden gehouden met het feit dat er een verzoek om hogere grenswaarden moet worden ingediend. Daarnaast dient het advies van de Veiligheidsregio omtrent de rampenbestrijding en zelfredzaamheid in acht te worden genomen en de bij de bouw vrijkomende grond die men niet op de locatie kwijt kan, dient aanvullend onderzocht te worden conform het Besluit bodemkwaliteit of dient aangeboden te worden aan een erkende verwerker.

3. JURIDISCHE PLANOPZET

3.1 Wijzigingsplan

Inleiding
Het onderhavige wijzigingsplan heeft tot doel een juridisch-planologische regeling te scheppen voor het plangebied. Dit wijzigingsplan sluit aan bij het moederplan 'Centrale Zone'[8] van de gemeente Stede Broec. Het plangebied van onderhavig wijzigingsplan heeft in het moederplan de bestemming 'Groen' en de dubbelbestemming 'Waarde – Archeologie'. Tevens ligt er een vrijwaringszone voor de molenbiotoop van de Molen 'Ceres' over het plangebied.

Middels dit wijzigingsplan wordt gebruik gemaakt van de wijzigingsbevoegdheid conform artikel 20.4 van het bestemmingsplan 'Centrale Zone'. In onderhavig geval wordt de bestemming 'Groen' gedeeltelijk gewijzigd in de bestemming 'Bedrijf' met de functieaanduiding 'specifieke vorm van bedrijf – zorgbakkerij' en in de bestemming 'Wonen'.

Artikel 8.1.2 sub a Bro geeft voor wat betreft de vormgeving en opmaak van het wijzigingsplan overgangsrecht. Een wijzigingsplan mag worden vormgegeven en ingericht in overeenstemming met het moederplan. In dit geval is het moederplan digitaal en volgens de (nieuwe) Wro opgesteld en na 1 januari 2010 ter inzage gelegd. Dat houdt in dat het wijzigingsplan digitaal vormgegeven en ingericht moet worden. Artikel 8.1.2 Bro stelt dat dit wijzigingsplan ook op dezelfde wijze beschikbaar gesteld moet worden. In dit geval is het moederplan conform de RO-standaarden beschikbaar gesteld, wat betekent dat die verplichting dan ook geldt voor het onderhavige wijzigingsplan.

3.2 Toelichting op de regels en verbeelding

De regels van het moederplan zijn van overeenkomstige toepassing verklaard op het onderhavige wijzigingsplan. Hierdoor geldt onder andere voor de bestemming 'Wonen' en de bestemming 'Bedrijf' het volgende:

Wonen
Functioneel
De voor 'Wonen' aangewezen gronden zijn bestemd voor wonen, al dan niet in combinatie met de uitoefening van een aan huis verbonden bedrijf of beroep.

[8] vastgesteld door de gemeenteraad Stede Broec d.d. 6 september 2012.

Ruimtelijk
Het bouwvlak mag volledig worden bebouwd. Bijbehorende bouwwerken zijn zowel binnen als buiten het bouwvlak toegestaan, mits gebouwd binnen het achtererfgebied. Bij het vormgeven van de bijbehorende bouwwerkenregeling is aansluiting gezocht bij de Wet algemene bepalingen omgevingsrecht. Gebouwen dienen minimaal 1,5 meter van de zijdelingse perceelgrens of waterloop te worden geplaatst.

Bedrijf
Functioneel
Binnen deze bestemming is ter plaatse van de functieaanduiding 'Specifieke vorm van bedrijf – zorgbakkerij', uitsluitend een zorgbakkerij met kleinschalige detailhandel en ondergeschikte horeca toegestaan.

Ruimtelijk
Het bouwperceel binnen het bouwvlak van deze bestemming mag voor maximaal 80% worden bebouwd. Het bouwen van een nieuwe bedrijfswoning is niet toegestaan. Gebouwen mogen tot aan de zijdelingse perceelgrens en/of waterloop worden gebouwd.

De verbeelding is tevens overeenkomstig het moederplan opgesteld. Dit houdt in dat de bestemming 'Groen' gedeeltelijk is gewijzigd in de bestemming 'Bedrijf' en in de bestemming 'Wonen'. Binnen de bestemming 'Bedrijf' is een nieuwe functieaanduiding 'specifieke vorm van bedrijf – zorgbakkerij' en een aanvullende bouwregel voor bedrijfsgebouwen van de zorgbakkerij opgenomen.

4. PROCEDURE

4.1 (Voor)overleg

Dit plan maakt deel uit van het bestemmingsplan "Centrale Zone" dat in het kader van de vaststellingsprocedure onderworpen is geweest aan het wettelijk vooroverleg (destijds conform artikel 3.1.1 Bro). Het voorliggende wijzigingsplan behoeft derhalve niet afzonderlijk onderworpen te worden aan het wettelijk vooroverleg.

4.2 Planprocedure

De vaststellingsprocedure van het wijzigingsplan heeft plaats gevonden volgens artikel 3.6 van de Wet ruimtelijke ordening. Het wijzigingsplan is in dit kader gedurende een periode van zes weken ter visie gelegd. Gedurende deze periode hebben belanghebbenden hun zienswijzen kenbaar kunnen maken tegen het plan.

Er is één zienswijze binnengekomen, welke aanleiding heeft gegeven om het plan aan te passen. Het plan is op 25 maart 2014 gewijzigd ter vaststelling aangeboden aan het college van burgemeester en wethouders.

Tegen het vaststellingsbesluit van Burgemeester en wethouders kan beroep worden ingesteld bij de Afdeling bestuursrechtspraak van de Raad van State.

BRO heeft vestigingen in Boxtel | Amsterdam | Tegelen | Oldenzaal | Hasselt (B)
www.BRO.nl