Watersleutel

Versie 07-2020

Beweeg cursor over begrippen voor toelichting.

Blauwe vakjes invullen. Druk vervolgens op update.

Projectnaam & omschrijving

14-7-2022

18 76 0 0 44

KC-locatie Den Haag
Herontwikkeling

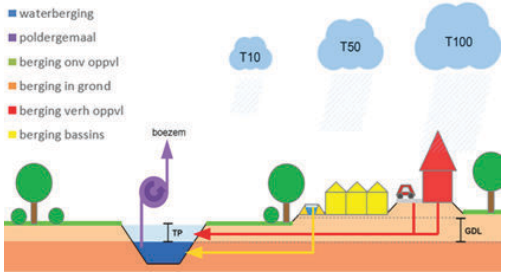

Watersysteem

polder/boezem		**Boezem**
gemaalcapaciteit	*mm/etmaal*	**24.6**
peilgebied	kaart	**GPG2007BZM I-a**

Oppervlakteverdeling plangebied

		HUIDIG	TOEKOMSTIG
Stedelijk			
verhard infrastr./bebouwing	*m²*	**8346**	**8770**
onverhard stedelijk	*m²*	**789**	**365**
Agrarisch glastuinbouw			
verhard glasgebied	*m²*	**0**	**0**
onverhard glasgebied	*m²*	**0**	**0**
Agrarisch gras, akkerbouw, natuur			
verhard landelijk	*m²*	**0**	**0**
onverhard landelijk	*m²*	**0**	**0**
Water			
huidig aanwezig water	*m²*	**0**	**0**
Totaal			
oppervlakte plangebied	*m²*	**9135**	**9135** 1

Gebiedskenmerken

		HUIDIG	TOEKOMSTIG
gemiddeld maaiveld	*NAP m*	**0.70**	**0.70**
maatgevend peil	*NAP m*	**-0.43**	**-0.43**
gemiddelde drooglegging	*m*	**1.13**	**1.13**

Oppervlaktewater in m²

	Totaal	Ontwikkeling	Klimaat 2050
extra te realiseren	**443**	134	309
huidig aanwezig	**0**	0	
totaal te realiseren	**443**	134	309
aandeel plangebied	4.8%	1.5%	3.4%

Waterberging in m³

	Totaal	Ontwikkeling	Klimaat 2050
extra te realiseren	**125.3**	37.8	87.5

Huidig, actueel klimaat, T100

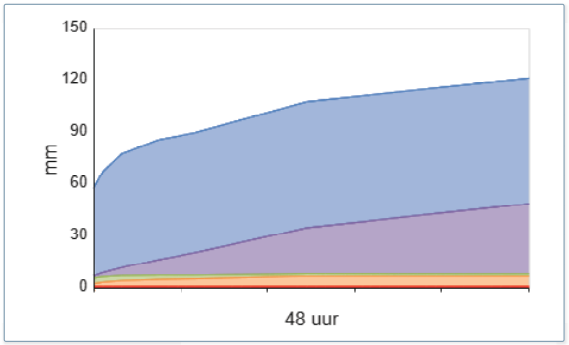

Ontwikkeling, klimaat 2050, T100

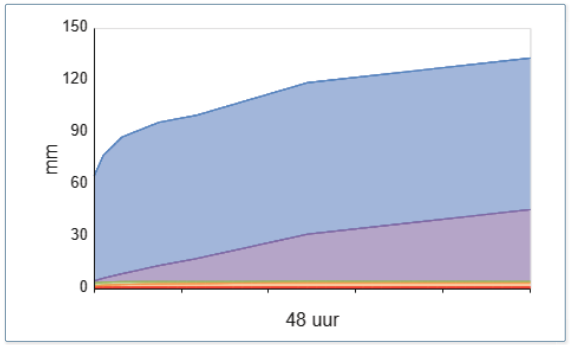

Grafieken dienen alleen ter verduidelijking van de principes