

## Rapport

Akoestisch onderzoek

Bestemmingsplan Laakwijk-Schipperskwartier te Den Haag

projectnr. 195939

revisie 02

12 februari 2009

## Auteur

Stefan Grob

## Opdrachtgever

Gemeente Den Haag

Dienst stedelijke ontwikkeling

Postbus 12 655

2500 DP DEN HAAG

datum vrijgave

12 februari 2009

beschrijving revisie 02

definitief

goedkeuring

K. Mensinga

vrijgave

M. v.d. Klundert

	<b>Inhoud</b>	<b>Blz.</b>
<b>1</b>	<b>Inleiding</b>	<b>2</b>
<b>2</b>	<b>Normstelling</b>	<b>3</b>
2.1	Algemeen	3
2.2	Aftrek ex artikel 110g Wet geluidhinder	4
2.3	30 km/uur zone	4
2.4	Toetsingskader plansituatie	5
<b>3</b>	<b>Modelgegevens</b>	<b>6</b>
3.1	Onderzoeksgebied en woningtypologie	6
3.2	Rekenmethode	7
3.3	Invoergegevens	7
<b>4</b>	<b>Resultaten</b>	<b>12</b>
4.1	Rekenresultaten	12
4.2	Toetsing	14
<b>5</b>	<b>Conclusie</b>	<b>18</b>
<b>Bijlagen</b>		
1.	Verkeersgegevens	
2.	Overzicht ingevoerde bronnen en rekenpunten	
3.	Resultaten	
<b>Figuren</b>		
1.	Situatie schets plan 1, 2, 5 en 6	
2.	Situatie schets plan 3 en 4	
3.	Overzicht wegen plan 1, 2, 5 en 6 met namen van ingevoerde wegen	
4.	Overzicht wegen plan 3 en 4 met namen van ingevoerde wegen	
5.	Overzicht wegen plan 1, 2, 5 en 6 met nummers van ingevoerde wegen	
6.	Overzicht wegen plan 3 en 4 met nummers van ingevoerde wegen	
7.	Ontvangerpunten plan 1, 2, 5 en 6	
8.	Ontvangerpunten plan 3 en 4	

## 1 Inleiding

De gemeente Den Haag heeft het voornemen om binnen Laakwijk-Schipperskwartier bestemmingen en toelaatbare gebouwhoogten te wijzigen via een bestemmingsplanprocedure. Voor Laakwijk-Schipperskwartier betreft het zes locaties:

- plan 1, aan de Zuigerstraat en de Noordpolderkade komen 50 eengezinswoningen en 36 zorgeenheden, het bouwplan is rechtstreeks bestemd;
- plan 2, aan de Noordpolderkade komen 10 eengezinswoningen en 16 appartementen, het bouwplan is rechtstreeks bestemd;
- plan 3, aan de Capadosestraat / Arnout Drostlaan komen 20 woningen met behulp van een wijzigingsbevoegdheid;
- plan 4, aan de Neherkade en de Slachthuislaan zijn 31 studenteenheden en 440 vierkante meter bedrijfsruimte voorzien, het bouwplan is rechtstreeks bestemd;
- plan 5, aan de Neherkade en de Gemaalstraat komen 300 woningen en 2800 vierkante meter bedrijfsruimte met behulp van een wijzigingsbevoegdheid;
- plan 6, aan de Ketelstraat en de Stuwstraat komen welzijnsvoorzieningen, 27 woningen en een kinderdagverblijf met behulp van een wijzigingsbevoegdheid.

In dit onderzoek worden deze zes locaties onderzocht. De nieuwbouw is gelegen binnen de invloedssfeer van de Arnout Drostlaan, de Bresterstraat, de Calandstraat, de Capadosestraat, de Cylinderstraat, de Drijfriemstraat, de Gemaalstraat, de Genestetlaan, de Gouverneurlaan, de Ketelstraat, de Laakkade, de Neherkade en de Mercuriusweg, de Noordpolderkade, de Rijswijkseweg, de Slachthuislaan, de Tak van Poortvlietstraat, de Wenkebachstraat, de Withuysstraat en de Zuigerstraat.

Het doel van het akoestisch onderzoek is het berekenen van de geluidbelasting vanwege wegverkeerslawaai en tramlawaai op de rooilijn van de nieuw te realiseren woningen en andere geluidgevoelige bestemmingen.

De berekeningsresultaten zijn getoetst aan de volgens de Wet geluidhinder (Wgh) geldende grenswaarden. Wanneer de in de Wgh gestelde grenswaarden worden overschreden, dient beoordeeld te worden of er maatregelen ter beperking van het geluid mogelijk zijn en/of er een hogere grenswaarde moet worden vastgesteld door het college van Burgemeester en Wethouders.

In het voorliggende rapport zijn de werkwijze en de resultaten van dit akoestisch onderzoek weergegeven.

In hoofdstuk 2 is de normstelling beschreven. De modelgegevens voor de berekeningen, waaronder de verkeersgegevens zijn weergegeven in hoofdstuk 3. De resultaten van de geluidberekeningen en toetsing zijn opgenomen in hoofdstuk 4. De rapportage wordt afgesloten met een conclusie in hoofdstuk 5.

## 2 Normstelling

### 2.1 Algemeen

De Wet geluidhinder (Wgh) is alleen van toepassing binnen de wettelijke vastgestelde zone van de weg. De breedte van de geluidzone langs wegen is geregeld in artikel 74 Wgh en is gerelateerd aan het aantal rijstroken van de weg en het type weg (stedelijk of buitenstedelijk). De ruimte boven en onder de weg behoort eveneens tot de zone van de weg. De betreffende zonebreedtes zijn in tabel 2.1 weergegeven.

Tabel 2.1 Zonebreedte wegverkeer

Aantal rijstroken	Zonebreedte [m]	
	Stedelijk gebied	Buitenstedelijk gebied
5 of meer	-	600
3 of meer	350	-
3 of 4	-	400
1 of 2	200	250

Het stedelijk gebied wordt in de Wgh gedefinieerd als 'het gebied binnen de bebouwde kom doch voor de toepassing van de hoofdstukken VI en VII met uitzondering van het gebied binnen de bebouwde kom, voor zover liggend binnen de zone van een autoweg of autosnelweg'. Dit laatste gebied valt onder het buitenstedelijk gebied.

Binnen de zone van een weg dient een akoestisch onderzoek plaats te vinden naar de geluidbelasting op de binnen de zone gelegen woningen en andere geluidgevoelige bestemmingen. Bij het berekenen van de geluidbelasting wordt de  $L_{den}$ -waarde in dB bepaald.

De  $L_{den}$ -waarde is het energetisch en naar de tijdsduur van de beoordelingsperiode gemiddelde van de volgende drie waarden:

- het geluidniveau in de dagperiode (tussen 7.00 en 19.00 uur);
- het geluidniveau in de avondperiode (tussen 19.00 en 23.00 uur) + 5 dB;
- het geluidniveau in de nachtperiode (tussen 23.00 en 07.00 uur) + 10 dB.

De berekende geluidbelasting dient getoetst te worden aan de grenswaarden van de Wet geluidhinder. Indien de (voorkeurs)grenswaarde wordt overschreden, dient beoordeeld te worden of maatregelen ter beperking van het geluid mogelijk zijn. Als maatregelen niet mogelijk zijn, dient een hogere grenswaarde te worden vastgesteld door het college van Burgemeester en Wethouders.

In artikel 82 en volgende worden de grenswaarden vermeld met betrekking tot nieuwe situaties bij zones. In tabel 2.2 zijn deze waarden (voorkeursgrenswaarden en de maximaal toelaatbare hogere grenswaarde) opgenomen.

Tabel 2.2 Grenswaarden voor woningen langs een bestaande weg

Status van de woning	Voorkeursgrenswaarde [dB]	Maximale ontheffing [dB]	
		Stedelijk	Buitenstedelijk
nieuw te bouwen woningen	48	63	53
vervangende nieuwbouw	48	68	58*
nieuw te bouwen agrarische woning	48	58	58

\* : vervangende nieuwbouw langs auto(snel)weg binnen bebouwde kom 63 dB

Voor onderwijsgebouwen, ziekenhuizen of verpleeghuizen in stedelijk gebied mag de ten hoogst toelaatbare geluidsbelasting, vanwege een weg, niet hoger worden vastgesteld dan 63 dB.

## 2.2 Aftrek ex artikel 110g Wet geluidhinder

Artikel 110g van de Wet geluidhinder biedt de mogelijkheid het resultaat van berekening en meting van de geluidbelasting vanwege wegverkeer met maximaal 5 dB te verlagen alvorens de waarden te toetsen aan de (voorkeurs)grenswaarden. De werkelijk toe te passen aftrek wordt door de minister van VROM bepaald. Deze bepaling geldt telkens voor een bepaalde periode. De correctie biedt de mogelijkheid te anticiperen op het afnemen van de geluidproductie van de motorvoertuigen.

De hoogte van de aftrek is geregeld in artikel 3.6 van het 'Reken- en Meetvoorschrift geluidhinder 2006'. Op basis van dit voorschrift mag voor wegen waarvoor de representatief te achten snelheid van lichte motorvoertuigen 70 km/uur of meer bedraagt, een aftrek van 2 dB worden toegepast. Voor de overige wegen bedraagt de aftrek 5 dB.

## 2.3 30 km/uur zone

Een weg waar de maximale snelheid 30 km/uur bedraagt, is in de zin van de Wet geluidhinder niet-zoneplichtig. Een akoestisch onderzoek is voor dergelijke wegen derhalve niet noodzakelijk.

Gelet op de jurisprudentie aangaande dit punt blijkt echter dat, bij het opstellen van een bestemmingsplan of een artikel 19-procedure, de geluidbelasting wel inzichtelijk dient te worden gemaakt. Er dient sprake te zijn van een 'deugdelijke motivering' bij het vaststellen van een bestemmingsplan.

Vanuit het oogpunt van een 'goede ruimtelijke ordening' is derhalve akoestisch onderzoek gewenst. In de zin van de Wet geluidhinder zijn geen streef- en/of grenswaarden gesteld aan dergelijke wegen. De aftrek ex artikel 110g Wgh is eveneens niet van toepassing op wegen met een maximum snelheid van 30 km/uur.

## 2.4 Toetsingskader plansituatie

In de onderhavige situatie zijn er zes locaties met bestemming woningbouw en andere geluidgevoelige bestemmingen. Deze zijn gelegen binnen de invloedssfeer van de Calandstraat, de Genestetlaan, de Gouverneurlaan, de Neherkade, de Mercuriusweg, de Slachthuislaan en de Rijswijkseweg.

De Genestetlaan en de Gouverneurlaan zijn stedelijke wegen met 2 rijstroken. De zonebreedte bedraagt voor voornoemde wegen 200 meter. De Calandstraat, de Neherkade, de Mercuriusweg, de Slachthuislaan en de Rijswijkseweg zijn stedelijke wegen met 4 rijstroken. De zonebreedte bedraagt voor deze wegen 350 meter. Voor de wegen geldt een maximum snelheid van 50 km/uur, de aftrek ex artikel 110g Wgh bedraagt derhalve 5 dB.

In de zin van de Wet geluidhinder heeft het plan betrekking op nieuw te bouwen woningen die zijn gelegen binnen de geluidzone van een aanwezige weg in stedelijk gebied. De onderstaande grenswaarden zijn van toepassing.

Tabel 2.3 Grenswaarden plansituatie na aftrek ex artikel 110g Wgh

Weg	Plan	Voorkeursgrenswaarde [dB]	Maximale ontheffing [dB]
Calandstraat	3, 4	48	63
Genestetlaan	3, 4	48	63
Gouverneurlaan	3	48	63
Neherkade	3, 4, 5	48	63
Mercuriusweg	5	48	63
Rijswijkseweg	1, 2, 5, 6	48	63
Slachthuislaan	3, 4	48	63

Voor de overige wegen gelegen in het plangebied geldt een maximum snelheid van 30 km/uur. In de zin van de Wet geluidhinder zijn dergelijke wegen niet-zoneplichtig en zouden derhalve buiten beschouwing kunnen blijven. Gelet op jurisprudentie blijken 30 km/uur wegen vanuit het oogpunt van een 'goede ruimtelijke ordening' toch akoestisch te moeten worden onderzocht. Derhalve worden de Arnout Drostlaan, de Bresterstraat, de Capadosestraat, de Cylinderstraat, de Drijfriemstraat, de Gemaalstraat, de Ketelstraat, de Laakkade, de Laakweg, de Noordpolderkade, de Tak van Poortvlietstraat, de Wenckebachstraat, de Withuysstraat en de Zuigerstraat wel bij dit onderzoek betrokken. Voor de overige nabij gelegen 30 km/uur wegen zijn als "akoestisch niet relevant" ingeschat.

## 3 Modelgegevens

### 3.1 Onderzoeksgebied en woningtypologie

Het betreft hier onderzoek naar :

- plan 1, aan de Zuigerstraat en de Noordpolderkade komen 50 eengezinswoningen en 36 zorgeenheden, het bouwplan is rechtstreeks bestemd;
- plan 2, aan de Noordpolderkade / Cylinderstraat komen 10 eengezinswoningen en 16 appartementen, het bouwplan is rechtstreeks bestemd;
- plan 3, aan de Capadosestraat / Arnout Drostlaan komen 20 woningen met behulp van een wijzigingsbevoegdheid;
- plan 4, aan de Neherkade en de Slachthuislaan zijn 31 studenteenheden en 440 vierkante meter bedrijfsruimte voorzien, het bouwplan is rechtstreeks bestemd;
- plan 5, aan de Neherkade en de Gemaalstraat komen 300 woningen en 2800 vierkante meter bedrijfsruimte met behulp van een wijzigingsbevoegdheid;
- plan 6, aan de Ketelstraat en de Stuwstraat komen welzijnsvoorzieningen, 27 woningen en een kinderdagverblijf met behulp van een wijzigingsbevoegdheid.

De eengezinswoningen en zorgeenheden aan de Zuigerstraat en de Noordpolderkade bestaan uit maximaal 3 bouwlagen, de maximale bouwhoogte is 10 meter voor het bouwplan van de eerste fase en 16 meter voor het bouwplan met half verdiept parkeren van de tweede fase.

Aan de Noordpolderkade / Cylinderstraat komen woningen en appartementen bestaande uit maximaal 4 bouwlagen.

Aan de Capadosestraat / Arnout Drostlaan komen woningen met maximaal 4 bouwlagen.

Aan de Neherkade en de Slachthuislaan zijn studenteenheden op de tweede, derde en vierde bouwlaag en is 440 vierkante meter bedrijfsruimte op de eerste bouwlaag voorzien.

Aan de Neherkade en de Gemaalstraat komen woningen en bedrijfsruimte. Er is uitgegaan van het maximummodel met verschillende bouwhoogtes, de verschillende bouwblokken van het project hebben in het model een hoogte van 12, 30, 40, en 50 meter. Aan de Laakzijde begint het wonen op de begane grond, aan de overige zijden op circa 12 meter.

Aan de Ketelstraat en de Stuwstraat komen welzijnsvoorzieningen, woningen en een kinderdagverblijf in maximaal 4 bouwlagen.

Een overzicht van de situatie is weergegeven in figuur 1.

Bij dit akoestisch onderzoek is de volgende tekening als uitgangspunt gehanteerd:

- Bestemmingsplan Laakwijk - Schipperskwartier. Voorontwerp zoals opgesteld door Dienst Stedelijke Ontwikkeling van de gemeente Den Haag met kenmerk S 10626 dd 23-4-2008.

## 3.2 Rekenmethode

In het kader van het onderhavige onderzoek zijn voor de effectbeschrijving van de diverse wegen akoestische berekeningen uitgevoerd. Deze berekeningen dienen ter bepaling van de geluidbelasting per woning en groepen van woningen.

Voor het bepalen van het geluidniveau vanwege het verkeer op een weg zijn twee wettelijk vastgestelde rekenmethodes voorhanden: de Standaardrekenmethode I en de Standaardrekenmethode II uit het 'Reken- en Meetvoorschrift geluidhinder 2006' ex artikel 110d van de Wet geluidhinder, kortweg aangeduid als SRM I respectievelijk SRM II.

De SRM II is een rekenmethode waarbij rekening kan worden gehouden met afscherming van objecten, hetgeen met de SRM I niet mogelijk is. De berekeningen voor het onderzoek zijn dan ook uitgevoerd conform SRM II. De berekeningen zijn uitgevoerd met één reflectie en een sectorhoek van 2 graden. Daarbij is gebruik gemaakt van een grafisch computermodel, programma Geonoise versie 5.43.

De invoergegevens zijn in de navolgende paragraaf (paragraaf 3.3) nader toegelicht.

## 3.3 Invoergegevens

Voor de berekening van de geluidbelasting vanwege het wegverkeer op de gevels van de nieuw te realiseren woningen en andere geluidgevoelige bestemmingen is een berekeningsmodel opgezet waarin de relevante wegen, de omliggende bebouwing en bodemgebieden zijn opgenomen.

De verkeersgegevens zijn aangeleverd door de gemeente Den Haag en gelden voor 2018. In overleg met de gemeente Den Haag is er met 1 % geïndexeerd om tot de etmaalintensiteiten voor het jaar 2019 te komen. De voor de berekeningen gehanteerde verkeersgegevens worden weergegeven in de onderstaande tabel. Als op een straat verschillende intensiteiten gelden, is het gedeelte van de straat dat zich het dichtst bij het plangebied bevindt hier weergegeven, een gedetailleerd overzicht van de gebruikte verkeersgegevens staat in bijlage 1.

Tabel 3.1 Gehanteerde verkeersgegevens prognosejaar 2019

Weg	Intensiteit [mvt/etm]	Periode	Gemiddeld uurper- centage	Verdeling per voertuigcategorie [%]		
				licht	middel- zwaar	zwaar
Calandstraat	38.142	dag	6,27	95,99	3,51	0,50
		avond	3,98	95,89	3,62	0,50
		nacht	1,10	95,85	3,65	0,50
Genestetlaan	16.829	dag	6,25	97,16	2,35	0,50
		avond	4,50	97,05	2,45	0,49
		nacht	0,88	96,51	3,00	0,49



Gouverneurlaan	12.358	dag	6,28	98,10	1,40	0,50
		avond	3,98	98,10	1,40	0,50
		nacht	1,10	98,10	1,40	0,50
Neherkade (west)	33.145	dag	6,25	97,65	1,85	0,50
		avond	4,50	97,82	1,68	0,50
		nacht	0,88	97,93	1,57	0,50
Neherkade (oost)	83.658	dag	6,25	97,84	1,66	0,50
		avond	4,50	98,03	1,47	0,50
		nacht	0,88	98,08	1,42	0,50
Mercuriusweg	83.658	dag	6,25	96,74	2,96	0,30
		avond	4,50	96,93	2,77	0,30
		nacht	0,88	96,98	2,72	0,30
Slachthuislaan	19.670	dag	6,25	98,01	1,49	0,50
		avond	4,51	97,87	1,63	0,50
		nacht	0,87	98,01	1,49	0,50
Rijswijkseweg (noord)	10.127	dag	6,25	97,92	1,58	0,50
		avond	4,51	97,67	1,84	0,50
		nacht	0,87	98,10	1,40	0,50
Rijswijkseweg (midden)	15.750	dag	6,25	98,10	1,40	0,50
		avond	4,50	98,10	1,40	0,50
		nacht	0,88	98,10	1,40	0,50
Rijswijkseweg (zuid)	15.750	dag	6,25	98,10	1,40	0,50
		avond	4,50	98,10	1,40	0,50
		nacht	0,88	98,10	1,40	0,50
Arnout Drostlaan	407	dag	6,25	97,00	2,70	0,30
		avond	4,50	97,00	2,70	0,30
		nacht	0,88	97,00	2,70	0,30
Bresterstraat	225	dag	6,25	97,00	2,70	0,30
		avond	4,50	97,00	2,70	0,30
		nacht	0,88	97,00	2,70	0,30
Capadosestraat	435	dag	6,25	97,00	2,70	0,30
		avond	4,50	97,00	2,70	0,30
		nacht	0,88	97,00	2,70	0,30
Cylinderstraat	794	dag	6,25	97,00	2,70	0,30
		avond	4,50	97,00	2,70	0,30
		nacht	0,88	97,00	2,70	0,30
Drijfriemstraat	126	dag	6,25	97,00	2,70	0,30
		avond	4,50	97,00	2,70	0,30
		nacht	0,88	97,00	2,70	0,30

Gemaalstraat	1.858	dag	6,25	97,00	2,70	0,30
		avond	4,50	97,00	2,70	0,30
		nacht	0,88	97,00	2,70	0,30
Ketelstraat	152	dag	6,25	97,00	2,70	0,30
		avond	4,50	97,00	2,70	0,30
		nacht	0,88	97,00	2,70	0,30
Laakkade	1.266	dag	6,25	97,00	2,70	0,30
		avond	4,50	97,00	2,70	0,30
		nacht	0,88	97,00	2,70	0,30
Laakweg	1.928	dag	6,25	97,00	2,70	0,30
		avond	4,50	97,00	2,70	0,30
		nacht	0,88	97,00	2,70	0,30
Noordpolderkade	923	dag	6,25	97,00	2,70	0,30
		avond	4,50	97,00	2,70	0,30
		nacht	0,88	97,00	2,70	0,30
Tak van Poortvlietstraat	3.402	dag	6,25	97,00	2,70	0,30
		avond	4,50	97,00	2,70	0,30
		nacht	0,88	97,00	2,70	0,30
Wenckebachstraat	1.684	dag	6,25	97,00	2,70	0,30
		avond	4,50	97,00	2,70	0,30
		nacht	0,88	97,00	2,70	0,30
Withuysstraat	130	dag	6,25	97,00	2,70	0,30
		avond	4,50	97,00	2,70	0,30
		nacht	0,88	97,00	2,70	0,30
Zuigerstraat	238	dag	6,25	97,00	2,70	0,30
		avond	4,50	97,00	2,70	0,30
		nacht	0,88	97,00	2,70	0,30

Voor zowel de Calandstraat, de Genestetlaan, de Gouverneurlaan, de Neherkade, de Mercuriusweg als de Rijswijkseweg bedraagt de maximum snelheid ter hoogte van het onderhavige plangebied 50 km/uur. Voor de Arnout Drostlaan, de Bresterstraat, de Capadosestraat, de Cylinderstraat, de Drijfriemstraat, de Gemaalstraat, de Ketelstraat, de Laakkade, de Laakweg, de Noordpolderkade, de Tak van Poortvlietstraat, de Wenckebachstraat, de Withuysstraat en de Zuigerstraat bedraagt de maximum snelheid ter hoogte van het onderhavige plangebied 30 km/uur.

Voor de Calandstraat, de Genestetlaan, de Gouverneurlaan, de Neherkade, de Mercuriusweg, de Slachthuislaan en de Rijswijkseweg is in de berekeningen uitgegaan van het wegdektype DAB 0/16. Voor de Arnout Drostlaan, de Bresterstraat, de Capadosestraat, de Cylinderstraat, de Drijfriemstraat, de Gemaalstraat, de Ketelstraat, de Laakkade, de Laakweg, de Noordpolderkade, de Tak van Poortvlietstraat, de Wenckebachstraat, de Withuysstraat en de Zuigerstraat is in de berekeningen uitgegaan van klinkerverharding.

Op de onderstaande kruisingen zijn verkeerslichten aanwezig en opgenomen.

- Rijswijkseweg - Wenckebachstraat (kruispuntkental= 2/3)
- Rijswijkseweg - Jan van der Heijdenstraat (kruispuntkental= 2/3)
- Rijswijkseweg - van Musschenbroekstraat (kruispuntkental= 2/3)
- Rijswijkseweg - Neherkade (kruispuntkental= 2/3)
- Neherkade - Slachthuislaan (kruispuntkental= 1)
- Genestetlaan - Gouverneurlaan (kruispuntkental= 1)

Het kruispuntkental is het getal waarmee de kruispuntcorrectie berekend wordt. Deze waarde is 0, 1/2, 2/3 of 1. Bij een ongeregeld kruispunt wordt geen kruispunttoeslag in rekening gebracht (kruispuntkental is 0). Het type kruispunt wordt bepaald met de volgende criteria:

- een kruispunt is van de eerste orde als tenminste drie, en van de tweede orde als twee van de op het kruispunt aansluitende weggedeelten een totale intensiteit van 2500 motorvoertuigen per etmaal hebben;
- als verkeerslichten afwezig of niet in werking zijn, is er sprake van een ongeregeld kruispunt, in andere gevallen van een geregeld kruispunt;
- als de intensiteitsverhouding van de kruisende verkeersstromen tussen de 1/3 en de 3 ligt is er sprake van een gelijkwaardig kruispunt, in andere gevallen van een ongelijkwaardig kruispunt. Een voorrangskruising is altijd ongelijkwaardig.

De waarde van het kruispuntkental kan aan de hand van onderstaande tabel bepaald worden.

Tabel 3.2 De waarde van het kruispuntkental

Orde van het kruispunt	Gelijkwaardig kruispunt	Ongelijkwaardig kruispunt
Eerste	1	2/3 (1/2*)
Tweede	1 (2/3*)	1/2**

\* in geval van een groene golf;

\*\* hierin zijn ook met verkeerslichten beveiligde voetgangersoversteekplaatsen begrepen.

Tabel 3.3 Gehanteerde tramverkeersgegevens prognosejaar 2019

Weg	Intensiteit [mvt/etm]	Periode	Gemiddeld aantal per uur*
Gouverneurlaan	180	dag	11
		avond	8
		nacht	2
Rijswijkseweg (noord)	282	dag	19
		avond	9
		nacht	3
Rijswijkseweg (zuid)	189	dag	12
		avond	8
		nacht	2

\* Aantal trambewegingen per uur zijn in het rekenmodel conform bijlage II uit de "Werkinstructie voor akoestisch onderzoek:" vermenigvuldigd met een factor 0,26

Voor alle trambanen is conform paragraaf 2.3 uit de "Werkinstructie voor akoestisch onderzoek" afgegeven door de Gemeente Den Haag Dienst Stadsbeheer, Milieu & Vergunningen/Geluid & Lucht een maximum snelheid van 40 km/uur gehanteerd. De spoorconstructie is opgenomen in het verharde wegdek.

De omgeving van de nieuw te realiseren bebouwing is als akoestisch hard te kenmerken (bodemfactor 0,0).

De diverse gebouwen in de omgeving van het onderhavige plangebied zijn in de berekeningen zowel afschermend als reflecterend meegenomen.

Met behulp van het berekeningsmodel zijn puntberekeningen uitgevoerd voor het prognosejaar 2019. De ontvangerpunten zijn zo gelegen dat ze een representatief beeld geven van de geluidbelasting. Voor de berekeningen is uitgegaan van een ontvangerhoogte van zowel 1,50 meter, (begane grond) 4,50 meter (eerste verdieping), eventueel 7,50 meter (tweede verdieping), 10,50 meter (derde verdieping) en 13,50 meter (vierde verdieping) boven lokaal maaiveld. Plan 5 heeft een maximale bouwhoogte van 50 meter, de ontvangerhoogte zijn op relevante posities tot 46,50 meter geplaatst.

Een gedetailleerd overzicht van de verkeersgegevens brongegevens en rekenpunten wordt gegeven in bijlage 2. In figuur 3 wordt zichtbaar gemaakt waar de rekenpunten gesitueerd zijn.

## 4 Resultaten

### 4.1 Rekenresultaten

Met behulp van het berekeningsmodel is de geluidbelasting vanwege het wegverkeer op de relevante wegen berekend voor het prognosejaar 2019.

De berekeningsresultaten zijn voor alle wegen per ontvangerpunt weergegeven in bijlage 3. In tabel 4.1 t/m 4.6 zijn de ontvangerpunten met de hoogste geluidbelasting per plan weergegeven. Wegen waarvan de bijdrage aan de geluidbelasting kleiner dan 40dB is, zijn niet maatgevend en niet in de tabellen opgenomen.

Om toetsing aan de Wet geluidhinder mogelijk te maken, is de  $L_{den}$ -waarde bepaald door het geluidniveau in de dagperiode, de avondperiode + 5 dB en de nachtperiode + 10 dB energetisch en naar de tijdsduur van de beoordelingsperiode te middelen waarna er op deze gemiddelde waarde een aftrek van 5 dB ex artikel 110g wordt toegepast.

Tabel 4.1 Geluidbelasting  $L_{den}$  in dB exclusief aftrek ex artikel 110g Wgh plan 1

Puntnummer	Hoogte [m]	Rijswijkseweg	Noordpolderkade (30km/u)	Wenckebachstraat (30km/u)	Zuigerstraat (30km/u)	Tramverkeer	cumulatief
104_A	1,50	47	47	63	40	39	63
104_B	4,50	48	48	62	41	39	62
103_A	1,50	34	62	47	23	26	62
108_A	1,50	38	44	-	56	30	57
110_A	1,50	31	62	30	42	23	62

Tabel 4.2 Geluidbelasting  $L_{den}$  in dB exclusief aftrek ex artikel 110g Wgh plan 2

Puntnummer	Hoogte [m]	Rijswijkseweg	Cylinderstraat (30km/u)	Drijfriemstraat (30km/u)	Noordpolderkade (30km/u)	Tramverkeer	cumulatief
202_D	10,50	51	49	-	-	43	53
203_A	1,50	47	60	43	34	39	60
203_B	4,50	48	60	43	36	40	60
204_A	1,50	-	41	-	58	-	58

Tabel 4.3 Geluidbelasting  $L_{den}$  in dB exclusief aftrek ex artikel 110g Wgh plan 3

Puntnummer	Hoogte [m]	Calandstraat	Genestetlaan	Gouverneurlaan	Neherkade / Mercuriusweg	Slachthuislaan	Arnout Drosflaan (30km/u)	Bresterstraat (30km/u)	Capadosestraat (30km/u)	Laakkade (30km/u)	Tramverkeer	cumulatief
301_D	10,50	40	41	-	47	50	-	43	-	42	-	53
305_D	10,50	-	43	54	-	-	49	-	44	-	44	56
302_B	4,50	45	42	-	42	42	-	53	-	40	-	55
308_D	10,50	49	-	-	44	-	-	-	-	-	-	51
304_D	10,50	39	49	40	-	-	-	41	-	-	-	51

Tabel 4.4 Geluidbelasting  $L_{den}$  in dB exclusief aftrek ex artikel 110g Wgh plan 4

Puntnummer	Hoogte [m]	Calandstraat	Genestetlaan	Neherkade / Mercuriusweg	Slachthuislaan	Tak van Poortvlietstraat	cumulatief
401_B	4,50	60	-	72	55	-	73
402_B	4,50	56	-	62	68	54	69
403_B	4,50	48	40	46	65	63	67
403_C	7,50	48	41	46	64	62	67

Tabel 4.5 Geluidbelasting  $L_{den}$  in dB exclusief aftrek ex artikel 110g Wgh plan 5

Puntnummer	Hoogte [m]	Neherkade / Mercuriusweg	Rijswijkseweg	Gemaalstraat (30km/u)	Laakkade (30km/u)	Laakweg (30km/u)	Tramverkeer	cumulatief
517_A	13,50	69	56	-	-	-	45	69
509_A	31,50	69	57	-	-	-	45	69
501_F	28,50	69	57	-	-	-	46	69
512_F	46,50	63	59	-	45	41	49	65
535_A	19,50	60	-	49	48	52	-	61
523_D	10,50	50	49	44	52	61	-	61

Tabel 4.6 Geluidbelasting  $L_{den}$  in dB exclusief aftrek ex artikel 110g Wgh plan 6

Puntnummer	Hoogte [m]	Ketelstraat (30km/u)	Noordpolderkade (30km/u)	cumulatief
601_A	1,50	52	41	53
601_B	4,50	51	42	52
601_D	10,50	49	43	51
602_A	1,50	52	-	52

Tabel 4.7 hoogste geluidbelasting  $L_{den}$  in dB exclusief aftrek ex artikel 110g Wgh ten gevolge van 30km/u wegen en tramverkeer

	Arnout Drostlaan (30km/u)	Bresterstraat (30km/u)	Capadosestraat (30km/u)	Cylindersstraat (30km/u)	Drijfriemstraat (30km/u)	Gemaalstraat (30km/u)	Ketelstraat (30km/u)	Laakkade (30km/u)	Laakweg (30km/u)	Noordpolderkade (30km/u)	Tak van Poortvlietstraat (30km/u)	Wenckebachstraat (30km/u)	Withuysstraat (30km/u)	Zuigerstraat (30km/u)	Tramverkeer
<b>hoogste geluidbelasting</b>	49	53	44	60	43	49	52	52	61	62	63	63	29	56	49
<b>op plan</b>	3	3	3	2	2	5	6	5	5	1	4	1	3	1	5

## 4.2 Toetsing

### Zoneplichtige wegen

Uit de berekeningsresultaten blijkt dat de geluidbelasting op de gevel van geluidgevoelige bestemmingen vanwege het wegverkeer op vijf wegen de voorkeursgrenswaarde van 48 dB overschrijdt (tabel 4.8). De maximaal te ontheffen waarde inclusief aftrek ex artikel 110g Wgh is overal 63 dB.

Tabel 4.8 hoogste geluidbelasting van de zoneplichtige wegen,  $L_{den}$  in dB exclusief aftrek ex artikel 110g Wgh

Weg	Plan	Hoogste geluidbelasting excl aftrek [dB]
Calandstraat	3	45
Calandstraat	4	<b>61</b>
Genestetlaan	3	49
Genestetlaan	4	43
Gouverneurlaan	3	<b>54</b>
Neherkade / Mercuriusweg	3	47
Neherkade / Mercuriusweg	4	<b>72</b>
Neherkade / Mercuriusweg	5	<b>69</b>
Rijswijkseweg	1	48
Rijswijkseweg	2	51
Rijswijkseweg	5	<b>59</b>
Rijswijkseweg	6	38
Slachthuislaan	3	50
Slachthuislaan	4	<b>68</b>

*dikgedrukt is een overschrijding van de voorkeursgrenswaarde. dikgedrukt en onderstreept is een overschrijding van de maximaal te ontheffen waarde*

De geluidbelastingen zijn exclusief aftrek ex artikel 110g Wgh. Dit betekent dat na aftrek van ex artikel 110g Wgh de voorkeursgrenswaarde van 48 dB overschreden wordt door de geluidbelasting van de Calandstraat, de Gouverneurlaan, de Neherkade / Mercuriusweg, de Slachthuislaan en de Rijswijkseweg. De geluidbelasting van de Neherkade en de Mercuriusweg overschrijdt ook de maximaal te ontheffen grenswaarde van 63 dB, geluidreducerende maatregelen zijn hier noodzakelijk.

### Niet-zoneplichtige wegen

De hoogste geluidbelasting ten gevolge van het wegverkeer op de niet zoneplichtige wegen is uitgezet in tabel 4.7.

Omdat 30 km/uur wegen geen wettelijke zone hebben zijn er vanuit de Wgh geen verplichtingen. Gelet op de jurisprudentie aangaande dit punt blijkt echter dat de geluidsbelasting wel inzichtelijk gemaakt dient te worden. Er dient sprake te zijn van een 'deugdelijke motivering' bij het vaststellen van het bestemmingsplan. Daarom dient te worden onderzocht of er maatregelen ter beperking van het geluid mogelijk zijn. Tevens dient er volgens het Bouwbesluit in ieder geval voor gezorgd te worden dat het binnenniveau de norm van 33 dB niet overschrijdt.



#### *Bronmaatregelen:*

##### *- Stille wegdekverharding*

Op stille wegdekken produceert het verkeer minder lawaai omdat er minder trillingen worden opgewekt en/of omdat geluid door het wegdek deels wordt geabsorbeerd. Van de mogelijke bronmaatregelen hebben stille wegdekken de grootste potentie. Ten opzichte van standaard DAB 0/16 ("glad asfalt") zijn in de praktijk reducties van 4 tot 6 dB mogelijk. Nadeel van geluidabsorberende wegdekken is dat zij duurder zijn- zowel in aanleg als in onderhoud- dan de "traditionele" wegdekverhardingen. Bovendien hebben dergelijke wegdekken in het algemeen een geringe mechanische sterkte.

Het vervangen van asfalt door een geluidreducerend asfalt, bijvoorbeeld dunne dekklagen op de Neherkade en de Mercuriusweg levert een geluidreductie van circa 5 dB op. De hoogste geluidbelasting ten gevolge van deze twee straten wordt dan 62 dB inclusief aftrek ex artikel 110g Wgh. De maximaal te ontheffen grenswaarde van 63 dB wordt dan niet meer overschreden. Ten gevolge van de geluidbelasting van een aantal van de overige wegen wordt wel de voorkeursgrenswaarde van 48dB overschreden, maar niet de maximaal te ontheffen grenswaarde van 63 dB.

Het vervangen van asfalt door een geluidreducerend asfalt ter plaatse van de Gouverneurlaan is gelet op de geringe overschrijding (49 dB) relatief duur en ontmoet daarom overwegende bezwaren van financiële aard. De Neherkade/Mercuriusweg wordt op termijn gereconstrueerd. Er zijn hiervoor inmiddels middelen gereserveerd maar over de besteding ervan, al dan niet aan geluidsreducerend asfalt, is voorsnog geen besluit genomen.

##### *- Verkeersmaatregelen*

Snelheidsverlaging heeft een direct effect op de geluidemissie van wegverkeer. Indien de maximum snelheid van 50 km/uur naar 30 km/uur wordt teruggebracht daalt de maximale geluidbelasting met circa 3 dB. Voor het toepassen van snelheidsbeperkende maatregelen moet onderzocht worden of de Neherkade en de Mercuriusweg zijn opgenomen in de hoofdroudekaart van Den Haag voor hulpdiensten en openbaar vervoer. Is dit het geval, dan mogen er geen snelheidsbeperkende maatregelen worden getroffen. Het toepassen van snelheidsbeperkende maatregelen kan tevens leiden tot bezwaren van vervoerskundige aard.

#### *Overdrachtsmaatregelen:*

Het aanbrengen van geluidschermen in woonwijken, in stedelijk gebied is niet alleen bijzonder duur maar stuit bovenal op ernstige stedenbouwkundige bezwaren. Het is daarenboven fysiek niet mogelijk geluidschermen tussen de bron en geluidgevoelige bestemmingen te plaatsen.

#### *Stedenbouwkundige mogelijkheden*

In de wijzigingsregels voor de ontwikkeling aan de Neherkade/Gemaalstraat is bepaald dat de rooilijn aan de Neherkade moet liggen in het verlengde van de rooilijn van de bebouwing op de kop van Neherkade en de Rijswijkseweg. Hiermee wordt met het oog op beperking van de geluidhinder de bebouwing op een grotere afstand van de Neherkade en de Mercuriusweg gerealiseerd. Er wordt ontheffing aangevraagd tot de maximale ontheffingswaarde van 63 dB. De gemeten geluidbelasting bedraagt 64 dB na aftrek ex artikel 110g Wgh. Bij gelegenheid van het wijzigingsplan en het definitief bouwplan moet blijken of teruglegging van de rooilijn voldoende soelaas biedt of anderszins maatregelen moeten worden getroffen om aan de ontheffingswaarde te voldoen. Zo stelt de toelichting op het bestemmingsplan dat de locatie een duidelijke geluidsluwe zijde en een

geluidsdrucke kant kent waarmee in de indeling van de bebouwing, in het bijzonder de woningplattegrond, rekening moet worden gehouden.

*Ontvangermaatregelen:*

Het binnenmilieu wordt beschermd door de eisen opgelegd vanuit het Bouwbesluit. De geluidwering van de gevel dient zodanig te zijn dat het resulterende geluidniveau in de woning niet meer bedraagt dan 33 dB. Bij deze berekening wordt de cumulatieve geluidbelasting ten gevolge van het wegverkeer gebruikt.

Gelet op de voorgenomen samenstelling van de uitwendige scheidingsconstructie van de nieuw te realiseren bebouwing, dient te worden beoordeeld of met de beoogde (bouw)materialen kan worden voldaan aan de aanvullende eis betreffende het ten hoogst toelaatbare binnenniveau voor de woningen en andere geluidgevoelige bestemmingen.

## 5 Conclusie

De gemeente Den Haag heeft het voornemen woningbouw en andere geluidgevoelige bestemmingen te realiseren binnen het plan Laakwijk-Schipperskwartier via een bestemmingsplan procedure. In dit onderzoek worden de woningen en andere geluidgevoelige bestemmingen uit dit plan onderzocht, daar deze nieuwbouw gelegen is binnen de wettelijke zone van de Calandstraat, de Genestetlaan, de Gouverneurlaan, de Neherkade, de Mercuriusweg, de Slachthuislaan en de Rijswijkseweg. Het doel van het akoestisch onderzoek is het berekenen van de geluidbelasting vanwege wegverkeerslawaai op de rooilijnen van de nieuw te realiseren woningen en andere geluidgevoelige bestemmingen.

Voor de overige wegen gelegen in de nabije omgeving van of in het plangebied geldt een maximum snelheid van 30 km/uur. In de zin van de Wet geluidhinder zijn dergelijke wegen niet-zoneplichtig en zouden derhalve buiten beschouwing kunnen blijven. Gelet op jurisprudentie is voor de 30 km/uur wegen vanuit het oogpunt van een 'goede ruimtelijke ordening' toch akoestisch onderzoek uitgevoerd. Derhalve zijn de Arnout Drostlaan, de Bresterstraat, de Capadosestraat, de Cylinderstraat, de Drijfriemstraat, de Gemaalstraat, de Ketelstraat, de Laakkade, de Laakweg, de Noordpolderkade, de Tak van Poortvlietstraat, de Wenckebachstraat, de Withuysstraat en de Zuigerstraat eveneens in het onderzoek betrokken.

Met betrekking tot de zoneplichtige wegen blijkt uit de berekeningsresultaten dat de geluidbelasting vanwege het wegverkeer niet in alle gevallen aan de maximaal te ontheffen grenswaarde van 63 dB voldoet (tabel 5.1).

Tabel 5.1 hoogste geluidbelasting van de zoneplichtige wegen,  $L_{den}$  in dB exclusief aftrek ex artikel 110g Wgh

Weg	Plan	Hoogste geluidbelasting excl aftrek [dB]
Calandstraat	3	45
Calandstraat	4	<b>61</b>
Genestetlaan	3	49
Genestetlaan	4	43
Gouverneurlaan	3	<b>54</b>
Neherkade / Mercuriusweg	3	47
Neherkade / Mercuriusweg	4	<b>72</b>
Neherkade / Mercuriusweg	5	<b>69</b>
Rijswijkseweg	1	48
Rijswijkseweg	2	51
Rijswijkseweg	5	<b>59</b>
Rijswijkseweg	6	38
Slachthuislaan	3	50
Slachthuislaan	4	<b>68</b>

*dikgedrukt is een overschrijding van de voorkeursgrenswaarde. dikgedrukt en onderstreept is een overschrijding van de maximaal te ontheffen waarde*

Dit betekent dat na aftrek van ex artikel 110g Wgh (5 dB) de voorkeursgrenswaarde van 48 dB overschreden wordt door de geluidbelasting van de Calandstraat, de Gouverneurlaan, de Neherkade / Mercuriusweg, de Slachthuislaan en de Rijswijkseweg. De geluidbelasting van de Neherkade en de Mercuriusweg overschrijdt ook de maximaal te ontheffen grenswaarde van 63 dB, geluidreducerende maatregelen zijn hier noodzakelijk. Het vervangen van asfalt door een geluidreducerend asfalt op de Neherkade en de Mercuriusweg is een goede optie. De keuze voor het toepassen van stillere wegdekken op wegen waar de voorkeursgrenswaarde van 48 dB wordt overschreden is aan de gemeente Den Haag.

Dit geldt ook voor de de niet-gezoneerde wegen waar de voorkeursgrenswaarde van 48 dB wordt overschreden (de Cylinderstraat, de Laakweg, de Noordpolderkade, de Tak van Poortvlietstraat, de Wenckebachstraat en de Zuigerstraat).

Voor alle niet-zoneplichtige wegen geldt dat toetsing aan de normering van de Wet geluidhinder formeel niet kan plaatsvinden. Vanuit het oogpunt van een 'goede ruimtelijke ordening' kan wel door de gemeente worden overwogen de relatief hoge geluidbelasting langs de Cylinderstraat, de Laakweg, de Noordpolderkade, de Tak van Poortvlietstraat, de Wenckebachstraat en de Zuigerstraat te beperken.

Het binnenmilieu wordt beschermd door de eisen opgelegd vanuit het Bouwbesluit. De geluidwering van de gevel dient zodanig te zijn dat het resulterende geluidniveau in de woning niet meer bedraagt dan 33 dB. Bij deze berekening wordt de cumulatieve geluidbelasting ten gevolge van het wegverkeer gebruikt.

Gelet op de voorgenomen samenstelling van de uitwendige scheidingsconstructie van de nieuw te realiseren bebouwing, dient te worden beoordeeld of met de beoogde (bouw)materialen kan worden voldaan aan de aanvullende eis betreffende het ten hoogst toelaatbare binnenniveau voor de woningen en andere geluidgevoelige bestemmingen.

## Bijlagen en figuren

## Bijlage 1 Verkeersgegevens

wegvak <b>Arnout Drostlaan</b>				tussen Capadosestraat				en Gouverneurlaan			
Snelheid: 30				Verharding: klinkers				Aantal richtingen: 1			
<b>autonoom</b>								Datum 13-10-2008			
2008 etmaal	dag	avond	nacht	2010 etmaal	dag	avond	nacht	2018 etmaal	dag	avond	nacht
<b>lijnbus</b>	0	0	0	<b>lijnbus</b>	0	0	0	<b>lijnbus</b>	0	0	0
<b>rest</b>	357	22	16	<b>rest</b>	364	23	16	<b>rest</b>	393	25	18
licht	346	22	16	licht	353	22	16	licht	381	24	17
middel	10	1	0	middel	10	1	0	middel	11	1	0
zwaar	1	0	0	zwaar	1	0	0	zwaar	1	0	0
<b>totaal</b>	<b>357</b>	<b>22</b>	<b>16</b>	<b>totaal</b>	<b>364</b>	<b>23</b>	<b>16</b>	<b>totaal</b>	<b>393</b>	<b>25</b>	<b>18</b>
licht	346	22	16	licht	353	22	16	licht	381	24	17
middel	10	1	0	middel	10	1	0	middel	11	1	0
zwaar	1	0	0	zwaar	1	0	0	zwaar	1	0	0
<b>tram</b>	<b>0</b>	<b>0</b>	<b>0</b>	<b>tram</b>	<b>0</b>	<b>0</b>	<b>0</b>	<b>tram</b>	<b>0</b>	<b>0</b>	<b>0</b>
<b>Verharding trambaan:</b> verhard											

wegvak <b>Arnout Drostlaan</b>				tussen Capadosestraat				en Gouverneurlaan			
Snelheid 30				Verharding klinkers				Aantal richtingen: 1			
<b>plan Laakkwartier</b>								Datum 13-10-2008			
2008 etmaal	dag	avond	nacht	2010 etmaal	dag	avond	nacht	2018 etmaal	dag	avond	nacht
<b>lijnbus</b>	0	0	0	<b>lijnbus</b>	0	0	0	<b>lijnbus</b>	0	0	0
<b>rest</b>	367	23	17	<b>rest</b>	374	23	17	<b>rest</b>	403	25	18
licht	356	22	16	licht	363	23	16	licht	391	24	18
middel	10	1	0	middel	10	1	0	middel	11	1	0
zwaar	1	0	0	zwaar	1	0	0	zwaar	1	0	0
<b>totaal</b>	<b>367</b>	<b>23</b>	<b>17</b>	<b>totaal</b>	<b>374</b>	<b>23</b>	<b>17</b>	<b>totaal</b>	<b>403</b>	<b>25</b>	<b>18</b>
licht	356	22	16	licht	363	23	16	licht	391	24	18
middel	10	1	0	middel	10	1	0	middel	11	1	0
zwaar	1	0	0	zwaar	1	0	0	zwaar	1	0	0
<b>tram</b>	<b>0</b>	<b>0</b>	<b>0</b>	<b>tram</b>	<b>0</b>	<b>0</b>	<b>0</b>	<b>tram</b>	<b>0</b>	<b>0</b>	<b>0</b>
<b>Verharding trambaan:</b> verhard											

wegvak <b>Arnout Drostlaan</b>				tussen Goeverneurulaan				en Capadosestraat			
Snelheid: 30				Verharding: klinkers				Aantal richtingen: 1			
<b>autonoom</b>								Datum 13-10-2008			
2008 etmaal	dag	avond	nacht	2010 etmaal	dag	avond	nacht	2018 etmaal	dag	avond	nacht
lijnbus	0	0	0	lijnbus	0	0	0	lijnbus	0	0	0
rest	357	22	16	rest	364	23	16	rest	393	25	18
licht	346	22	16	licht	353	22	16	licht	381	24	17
middel	10	1	0	middel	10	1	0	middel	11	1	0
zwaar	1	0	0	zwaar	1	0	0	zwaar	1	0	0
<b>totaal</b>	<b>357</b>	<b>22</b>	<b>16</b>	<b>totaal</b>	<b>364</b>	<b>23</b>	<b>16</b>	<b>totaal</b>	<b>393</b>	<b>25</b>	<b>18</b>
licht	346	22	16	licht	353	22	16	licht	381	24	17
middel	10	1	0	middel	10	1	0	middel	11	1	0
zwaar	1	0	0	zwaar	1	0	0	zwaar	1	0	0
<b>tram</b>	<b>0</b>	<b>0</b>	<b>0</b>	<b>tram</b>	<b>0</b>	<b>0</b>	<b>0</b>	<b>tram</b>	<b>0</b>	<b>0</b>	<b>0</b>
Verharding trambaan: verhard											

wegvak <b>Arnout Drostlaan</b>				tussen Goeverneurulaan				en Capadosestraat			
Snelheid 30				Verharding klinkers				Aantal richtingen: 1			
<b>plan Laakkwartier</b>								Datum 13-10-2008			
2008 etmaal	dag	avond	nacht	2010 etmaal	dag	avond	nacht	2018 etmaal	dag	avond	nacht
lijnbus	0	0	0	lijnbus	0	0	0	lijnbus	0	0	0
rest	367	23	17	rest	374	23	17	rest	403	25	18
licht	356	22	16	licht	363	23	16	licht	391	24	18
middel	10	1	0	middel	10	1	0	middel	11	1	0
zwaar	1	0	0	zwaar	1	0	0	zwaar	1	0	0
<b>totaal</b>	<b>367</b>	<b>23</b>	<b>17</b>	<b>totaal</b>	<b>374</b>	<b>23</b>	<b>17</b>	<b>totaal</b>	<b>403</b>	<b>25</b>	<b>18</b>
licht	356	22	16	licht	363	23	16	licht	391	24	18
middel	10	1	0	middel	10	1	0	middel	11	1	0
zwaar	1	0	0	zwaar	1	0	0	zwaar	1	0	0
<b>tram</b>	<b>0</b>	<b>0</b>	<b>0</b>	<b>tram</b>	<b>0</b>	<b>0</b>	<b>0</b>	<b>tram</b>	<b>0</b>	<b>0</b>	<b>0</b>
Verharding trambaan: verhard											



wegvak <b>Arnout Drostlaan</b>				tussen Goeverneurlaan				en Jansoniustraat			
Snelheid: 30				Verharding: klinkers				Aantal richtingen: 1			
<b>autonoom</b>								Datum 13-10-2008			
2008 etmaal	dag	avond	nacht	2010 etmaal	dag	avond	nacht	2018 etmaal	dag	avond	nacht
<b>lijnbus</b>	0	0	0	<b>lijnbus</b>	0	0	0	<b>lijnbus</b>	0	0	0
<b>rest</b>	408	26	18	<b>rest</b>	416	26	19	<b>rest</b>	449	28	20
licht	396	25	18	licht	404	25	18	licht	436	27	20
middel	11	1	0	middel	11	1	1	middel	12	1	1
zwaar	1	0	0	zwaar	1	0	0	zwaar	1	0	0
<b>totaal</b>	<b>408</b>	<b>26</b>	<b>18</b>	<b>totaal</b>	<b>416</b>	<b>26</b>	<b>19</b>	<b>totaal</b>	<b>449</b>	<b>28</b>	<b>20</b>
licht	396	25	18	licht	404	25	18	licht	436	27	20
middel	11	1	0	middel	11	1	1	middel	12	1	1
zwaar	1	0	0	zwaar	1	0	0	zwaar	1	0	0
<b>tram</b>	<b>0</b>	<b>0</b>	<b>0</b>	<b>tram</b>	<b>0</b>	<b>0</b>	<b>0</b>	<b>tram</b>	<b>0</b>	<b>0</b>	<b>0</b>
<b>Verharding trambaan:</b> verhard											

wegvak <b>Arnout Drostlaan</b>				tussen Goeverneurlaan				en Jansoniustraat			
Snelheid 30				Verharding klinkers				Aantal richtingen: 1			
<b>plan Laakkwartier</b>								Datum 13-10-2008			
2008 etmaal	dag	avond	nacht	2010 etmaal	dag	avond	nacht	2018 etmaal	dag	avond	nacht
<b>lijnbus</b>	0	0	0	<b>lijnbus</b>	0	0	0	<b>lijnbus</b>	0	0	0
<b>rest</b>	318	20	14	<b>rest</b>	326	20	15	<b>rest</b>	359	22	16
licht	308	19	14	licht	316	20	14	licht	348	22	16
middel	9	1	0	middel	9	1	0	middel	10	1	0
zwaar	1	0	0	zwaar	1	0	0	zwaar	1	0	0
<b>totaal</b>	<b>318</b>	<b>20</b>	<b>14</b>	<b>totaal</b>	<b>326</b>	<b>20</b>	<b>15</b>	<b>totaal</b>	<b>359</b>	<b>22</b>	<b>16</b>
licht	308	19	14	licht	316	20	14	licht	348	22	16
middel	9	1	0	middel	9	1	0	middel	10	1	0
zwaar	1	0	0	zwaar	1	0	0	zwaar	1	0	0
<b>tram</b>	<b>0</b>	<b>0</b>	<b>0</b>	<b>tram</b>	<b>0</b>	<b>0</b>	<b>0</b>	<b>tram</b>	<b>0</b>	<b>0</b>	<b>0</b>
<b>Verharding trambaan:</b> verhard											

wegvak <b>Arnout Drostlaan</b>				tussen Jansoniustraat				en Goeverneurlaan			
Snelheid: 30				Verharding: klinkers				Aantal richtingen: 1			
<b>autonoom</b>								Datum 13-10-2008			
2008 etmaal	dag	avond	nacht	2010 etmaal	dag	avond	nacht	2018 etmaal	dag	avond	nacht
lijnbus	0	0	0	lijnbus	0	0	0	lijnbus	0	0	0
rest	408	26	18	rest	416	26	19	rest	449	28	20
licht	396	25	18	licht	404	25	18	licht	436	27	20
middel	11	1	0	middel	11	1	1	middel	12	1	1
zwaar	1	0	0	zwaar	1	0	0	zwaar	1	0	0
<b>totaal</b>	<b>408</b>	<b>26</b>	<b>18</b>	<b>totaal</b>	<b>416</b>	<b>26</b>	<b>19</b>	<b>totaal</b>	<b>449</b>	<b>28</b>	<b>20</b>
licht	396	25	18	licht	404	25	18	licht	436	27	20
middel	11	1	0	middel	11	1	1	middel	12	1	1
zwaar	1	0	0	zwaar	1	0	0	zwaar	1	0	0
<b>tram</b>	<b>0</b>	<b>0</b>	<b>0</b>	<b>tram</b>	<b>0</b>	<b>0</b>	<b>0</b>	<b>tram</b>	<b>0</b>	<b>0</b>	<b>0</b>
Verharding trambaan: verhard											

wegvak <b>Arnout Drostlaan</b>				tussen Jansoniustraat				en Goeverneurlaan			
Snelheid 30				Verharding klinkers				Aantal richtingen: 1			
<b>plan Laakkwartier</b>								Datum 13-10-2008			
2008 etmaal	dag	avond	nacht	2010 etmaal	dag	avond	nacht	2018 etmaal	dag	avond	nacht
lijnbus	0	0	0	lijnbus	0	0	0	lijnbus	0	0	0
rest	318	20	14	rest	326	20	15	rest	359	22	16
licht	308	19	14	licht	316	20	14	licht	348	22	16
middel	9	1	0	middel	9	1	0	middel	10	1	0
zwaar	1	0	0	zwaar	1	0	0	zwaar	1	0	0
<b>totaal</b>	<b>318</b>	<b>20</b>	<b>14</b>	<b>totaal</b>	<b>326</b>	<b>20</b>	<b>15</b>	<b>totaal</b>	<b>359</b>	<b>22</b>	<b>16</b>
licht	308	19	14	licht	316	20	14	licht	348	22	16
middel	9	1	0	middel	9	1	0	middel	10	1	0
zwaar	1	0	0	zwaar	1	0	0	zwaar	1	0	0
<b>tram</b>	<b>0</b>	<b>0</b>	<b>0</b>	<b>tram</b>	<b>0</b>	<b>0</b>	<b>0</b>	<b>tram</b>	<b>0</b>	<b>0</b>	<b>0</b>
Verharding trambaan: verhard											

wegvak	<b>Bresterstraat</b>			tussen	Capadosestraat	en	Laakkade				
Snelheid:	30			Verharding:	klinkers	Aantal richtingen:	1				
<b>autonoom</b>								Datum	23-9-2008		
2008 etmaal	dag	avond	nacht	2010 etmaal	dag	avond	nacht	2018 etmaal	dag	avond	nacht
<b>lijnbus</b>	0	0	0	<b>lijnbus</b>	0	0	0	<b>lijnbus</b>	0	0	0
<b>rest</b>	168	10	8	<b>rest</b>	171	11	8	<b>rest</b>	188	12	8
licht	163	10	7	licht	166	10	7	licht	183	11	8
middel	5	0	0	middel	5	0	0	middel	5	0	0
zwaar	1	0	0	zwaar	1	0	0	zwaar	1	0	0
<b>totaal</b>	<b>168</b>	<b>10</b>	<b>8</b>	<b>totaal</b>	<b>171</b>	<b>11</b>	<b>8</b>	<b>totaal</b>	<b>188</b>	<b>12</b>	<b>8</b>
licht	163	10	7	licht	166	10	7	licht	183	11	8
middel	5	0	0	middel	5	0	0	middel	5	0	0
zwaar	1	0	0	zwaar	1	0	0	zwaar	1	0	0
<b>tram</b>	<b>0</b>	<b>0</b>	<b>0</b>	<b>tram</b>	<b>0</b>	<b>0</b>	<b>0</b>	<b>tram</b>	<b>0</b>	<b>0</b>	<b>0</b>
<b>Verharding trambaan:</b>		verhard									

wegvak	<b>Bresterstraat</b>			tussen	Capadosestraat	en	Laakkade				
Snelheid	30			Verharding	klinkers	Aantal richtingen:	1				
<b>plan Laakkwartier</b>								Datum	23-9-2008		
2008 etmaal	dag	avond	nacht	2010 etmaal	dag	avond	nacht	2018 etmaal	dag	avond	nacht
<b>lijnbus</b>	0	0	0	<b>lijnbus</b>	0	0	0	<b>lijnbus</b>	0	0	0
<b>rest</b>	202	13	9	<b>rest</b>	206	13	9	<b>rest</b>	223	14	10
licht	196	12	9	licht	200	12	9	licht	216	14	10
middel	5	0	0	middel	6	0	0	middel	6	0	0
zwaar	1	0	0	zwaar	1	0	0	zwaar	1	0	0
<b>totaal</b>	<b>202</b>	<b>13</b>	<b>9</b>	<b>totaal</b>	<b>206</b>	<b>13</b>	<b>9</b>	<b>totaal</b>	<b>223</b>	<b>14</b>	<b>10</b>
licht	196	12	9	licht	200	12	9	licht	216	14	10
middel	5	0	0	middel	6	0	0	middel	6	0	0
zwaar	1	0	0	zwaar	1	0	0	zwaar	1	0	0
<b>tram</b>	<b>0</b>	<b>0</b>	<b>0</b>	<b>tram</b>	<b>0</b>	<b>0</b>	<b>0</b>	<b>tram</b>	<b>0</b>	<b>0</b>	<b>0</b>
<b>Verharding trambaan:</b>		verhard									

wegvak	<b>Calandstraat</b>			tussen	Waldorpstraat	en	Calandkade							
Snelheid:	50			Verharding:	asfalt	Aantal richtingen:	2			Datum	30-10-2008			
<b>autonoom</b>														
2008 etmaal	dag	avond	nacht	2010 etmaal	dag	avond	nacht	2018 etmaal	dag	avond	nacht			
<b>lijnbus</b>	171	10	8	2	<b>lijnbus</b>	171	10	8	2	<b>lijnbus</b>	171	10	8	2
<b>rest</b>	20575	1292	817	226	<b>rest</b>	23519	1477	934	258	<b>rest</b>	37377	2346	1485	411
licht	19834	1245	787	218	licht	22672	1423	900	249	licht	36031	2262	1431	396
middel	638	40	25	7	middel	729	46	29	8	middel	1159	73	46	13
zwaar	103	6	4	1	zwaar	118	7	5	1	zwaar	187	12	7	2
<b>totaal</b>	<b>20746</b>	<b>1302</b>	<b>825</b>	<b>228</b>	<b>totaal</b>	<b>23690</b>	<b>1487</b>	<b>942</b>	<b>261</b>	<b>totaal</b>	<b>37548</b>	<b>2356</b>	<b>1493</b>	<b>413</b>
licht	19834	1245	787	218	licht	22672	1423	900	249	licht	36031	2262	1431	396
middel	809	50	33	9	middel	900	56	37	10	middel	1330	83	54	15
zwaar	103	6	4	1	zwaar	118	7	5	1	zwaar	187	12	7	2
<b>tram</b>	<b>0</b>	<b>0</b>	<b>0</b>	<b>0</b>	<b>tram</b>	<b>0</b>	<b>0</b>	<b>0</b>	<b>0</b>	<b>tram</b>	<b>0</b>	<b>0</b>	<b>0</b>	<b>0</b>
<b>Verharding trambaan:</b>											verhard			

wegvak	<b>Calandstraat</b>			tussen	Waldorpstraat	en	Calandkade							
Snelheid	50			Verharding	asfalt	Aantal richtingen:	2			Datum	30-10-2008			
<b>plan Laakkwartier</b>														
2008 etmaal	dag	avond	nacht	2010 etmaal	dag	avond	nacht	2018 etmaal	dag	avond	nacht			
<b>lijnbus</b>	171	10	8	2	<b>lijnbus</b>	171	10	8	2	<b>lijnbus</b>	171	10	8	2
<b>rest</b>	20815	1306	827	229	<b>rest</b>	23748	1490	944	261	<b>rest</b>	37594	2359	1494	414
licht	20066	1259	798	221	licht	22893	1437	910	252	licht	36240	2274	1441	399
middel	645	40	26	7	middel	736	46	29	8	middel	1165	73	46	13
zwaar	104	7	4	1	zwaar	119	7	5	1	zwaar	188	12	7	2
<b>totaal</b>	<b>20986</b>	<b>1316</b>	<b>835</b>	<b>231</b>	<b>totaal</b>	<b>23919</b>	<b>1500</b>	<b>952</b>	<b>264</b>	<b>totaal</b>	<b>37765</b>	<b>2369</b>	<b>1502</b>	<b>416</b>
licht	20066	1259	798	221	licht	22893	1437	910	252	licht	36240	2274	1441	399
middel	816	50	34	9	middel	907	56	37	10	middel	1336	83	54	15
zwaar	104	7	4	1	zwaar	119	7	5	1	zwaar	188	12	7	2
<b>tram</b>	<b>0</b>	<b>0</b>	<b>0</b>	<b>0</b>	<b>tram</b>	<b>0</b>	<b>0</b>	<b>0</b>	<b>0</b>	<b>tram</b>	<b>0</b>	<b>0</b>	<b>0</b>	<b>0</b>
<b>Verharding trambaan:</b>											verhard			

wegvak	<b>Capadosestraat</b>			tussen	V. Zeggelenlaan			en	Arnout Drostlaan		
Snelheid:	30			Verharding:	klinkers			Aantal richtingen:	2		
<b>autonoom</b>				Datum 23-9-2008							
2008 etmaal	dag	avond	nacht	2010 etmaal	dag	avond	nacht	2018 etmaal	dag	avond	nacht
lijnbus	0	0	0	lijnbus	0	0	0	lijnbus	0	0	0
rest	714	45	32	rest	728	46	33	rest	785	49	35
licht	693	43	31	licht	706	44	32	licht	761	48	34
middel	19	1	1	middel	20	1	1	middel	21	1	1
zwaar	2	0	0	zwaar	2	0	0	zwaar	2	0	0
<b>totaal</b>	<b>714</b>	<b>45</b>	<b>32</b>	<b>totaal</b>	<b>728</b>	<b>46</b>	<b>33</b>	<b>totaal</b>	<b>785</b>	<b>49</b>	<b>35</b>
licht	693	43	31	licht	706	44	32	licht	761	48	34
middel	19	1	1	middel	20	1	1	middel	21	1	1
zwaar	2	0	0	zwaar	2	0	0	zwaar	2	0	0
<b>tram</b>	<b>0</b>	<b>0</b>	<b>0</b>	<b>tram</b>	<b>0</b>	<b>0</b>	<b>0</b>	<b>tram</b>	<b>0</b>	<b>0</b>	<b>0</b>
<b>Verharding trambaan:</b>				verhard							

wegvak	<b>Capadosestraat</b>			tussen	V. Zeggelenlaan			en	Arnout Drostlaan		
Snelheid	30			Verharding	klinkers			Aantal richtingen:	2		
<b>plan Laakkwartier</b>				Datum 23-9-2008							
2008 etmaal	dag	avond	nacht	2010 etmaal	dag	avond	nacht	2018 etmaal	dag	avond	nacht
lijnbus	0	0	0	lijnbus	0	0	0	lijnbus	0	0	0
rest	391	24	18	rest	399	25	18	rest	431	27	19
licht	379	24	17	licht	387	24	17	licht	418	26	19
middel	11	1	0	middel	11	1	0	middel	12	1	1
zwaar	1	0	0	zwaar	1	0	0	zwaar	1	0	0
<b>totaal</b>	<b>391</b>	<b>24</b>	<b>18</b>	<b>totaal</b>	<b>399</b>	<b>25</b>	<b>18</b>	<b>totaal</b>	<b>431</b>	<b>27</b>	<b>19</b>
licht	379	24	17	licht	387	24	17	licht	418	26	19
middel	11	1	0	middel	11	1	0	middel	12	1	1
zwaar	1	0	0	zwaar	1	0	0	zwaar	1	0	0
<b>tram</b>	<b>0</b>	<b>0</b>	<b>0</b>	<b>tram</b>	<b>0</b>	<b>0</b>	<b>0</b>	<b>tram</b>	<b>0</b>	<b>0</b>	<b>0</b>
<b>Verharding trambaan:</b>				verhard							

wegvak	<b>Cylinderstraat</b>			tussen	Noordpolderkade			en	Rijswijkseweg		
Snelheid:	30			Verharding:	klinkers			Aantal richtingen:	2		
<b>autonoom</b>				Datum 23-9-2008							
2008 etmaal	dag	avond	nacht	2010 etmaal	dag	avond	nacht	2018 etmaal	dag	avond	nacht
<b>lijnbus</b>	0	0	0	<b>lijnbus</b>	0	0	0	<b>lijnbus</b>	0	0	0
<b>rest</b>	918	57	41	<b>rest</b>	936	59	42	<b>rest</b>	1010	63	45
licht	890	56	40	licht	908	57	41	licht	980	61	44
middel	25	2	1	middel	25	2	1	middel	27	2	1
zwaar	3	0	0	zwaar	3	0	0	zwaar	3	0	0
<b>totaal</b>	<b>918</b>	<b>57</b>	<b>41</b>	<b>totaal</b>	<b>936</b>	<b>59</b>	<b>42</b>	<b>totaal</b>	<b>1010</b>	<b>63</b>	<b>45</b>
licht	890	56	40	licht	908	57	41	licht	980	61	44
middel	25	2	1	middel	25	2	1	middel	27	2	1
zwaar	3	0	0	zwaar	3	0	0	zwaar	3	0	0
<b>tram</b>	<b>0</b>	<b>0</b>	<b>0</b>	<b>tram</b>	<b>0</b>	<b>0</b>	<b>0</b>	<b>tram</b>	<b>0</b>	<b>0</b>	<b>0</b>
<b>Verharding trambaan:</b>				verhard							

wegvak	<b>Cylinderstraat</b>			tussen	Noordpolderkade			en	Rijswijkseweg		
Snelheid	30			Verharding	klinkers			Aantal richtingen:	2		
<b>plan Laakkwartier</b>				Datum 23-9-2008							
2008 etmaal	dag	avond	nacht	2010 etmaal	dag	avond	nacht	2018 etmaal	dag	avond	nacht
<b>lijnbus</b>	0	0	0	<b>lijnbus</b>	0	0	0	<b>lijnbus</b>	0	0	0
<b>rest</b>	694	43	31	<b>rest</b>	712	45	32	<b>rest</b>	786	49	35
licht	673	42	30	licht	691	43	31	licht	762	48	34
middel	19	1	1	middel	19	1	1	middel	21	1	1
zwaar	2	0	0	zwaar	2	0	0	zwaar	2	0	0
<b>totaal</b>	<b>694</b>	<b>43</b>	<b>31</b>	<b>totaal</b>	<b>712</b>	<b>45</b>	<b>32</b>	<b>totaal</b>	<b>786</b>	<b>49</b>	<b>35</b>
licht	673	42	30	licht	691	43	31	licht	762	48	34
middel	19	1	1	middel	19	1	1	middel	21	1	1
zwaar	2	0	0	zwaar	2	0	0	zwaar	2	0	0
<b>tram</b>	<b>0</b>	<b>0</b>	<b>0</b>	<b>tram</b>	<b>0</b>	<b>0</b>	<b>0</b>	<b>tram</b>	<b>0</b>	<b>0</b>	<b>0</b>
<b>Verharding trambaan:</b>				verhard							

wegvak	<b>Drijfriemstraat</b>			tussen	Noordpolderkade			en	Broekslootkade		
Snelheid:	30			Verharding:	klinkers			Aantal richtingen:	1		
<b>autonoom</b>								Datum 23-9-2008			
2008 etmaal	dag	avond	nacht	2010 etmaal	dag	avond	nacht	2018 etmaal	dag	avond	nacht
<b>lijnbus</b>	0	0	0	<b>lijnbus</b>	0	0	0	<b>lijnbus</b>	0	0	0
<b>rest</b>	306	19	14	<b>rest</b>	312	20	14	<b>rest</b>	337	21	15
licht	297	19	13	licht	303	19	14	licht	327	20	15
middel	8	1	0	middel	8	1	0	middel	9	1	0
zwaar	1	0	0	zwaar	1	0	0	zwaar	1	0	0
<b>totaal</b>	<b>306</b>	<b>19</b>	<b>14</b>	<b>totaal</b>	<b>312</b>	<b>20</b>	<b>14</b>	<b>totaal</b>	<b>337</b>	<b>21</b>	<b>15</b>
licht	297	19	13	licht	303	19	14	licht	327	20	15
middel	8	1	0	middel	8	1	0	middel	9	1	0
zwaar	1	0	0	zwaar	1	0	0	zwaar	1	0	0
<b>tram</b>	<b>0</b>	<b>0</b>	<b>0</b>	<b>tram</b>	<b>0</b>	<b>0</b>	<b>0</b>	<b>tram</b>	<b>0</b>	<b>0</b>	<b>0</b>
<b>Verharding trambaan:</b>				verhard							

wegvak	<b>Drijfriemstraat</b>			tussen	Noordpolderkade			en	Broekslootkade		
Snelheid	30			Verharding	klinkers			Aantal richtingen:	1		
<b>plan Laakkwartier</b>								Datum 23-9-2008			
2008 etmaal	dag	avond	nacht	2010 etmaal	dag	avond	nacht	2018 etmaal	dag	avond	nacht
<b>lijnbus</b>	0	0	0	<b>lijnbus</b>	0	0	0	<b>lijnbus</b>	0	0	0
<b>rest</b>	194	12	9	<b>rest</b>	200	13	9	<b>rest</b>	125	8	6
licht	188	12	8	licht	194	12	9	licht	121	8	5
middel	5	0	0	middel	5	0	0	middel	3	0	0
zwaar	1	0	0	zwaar	1	0	0	zwaar	0	0	0
<b>totaal</b>	<b>194</b>	<b>12</b>	<b>9</b>	<b>totaal</b>	<b>200</b>	<b>13</b>	<b>9</b>	<b>totaal</b>	<b>125</b>	<b>8</b>	<b>6</b>
licht	188	12	8	licht	194	12	9	licht	121	8	5
middel	5	0	0	middel	5	0	0	middel	3	0	0
zwaar	1	0	0	zwaar	1	0	0	zwaar	0	0	0
<b>tram</b>	<b>0</b>	<b>0</b>	<b>0</b>	<b>tram</b>	<b>0</b>	<b>0</b>	<b>0</b>	<b>tram</b>	<b>0</b>	<b>0</b>	<b>0</b>
<b>Verharding trambaan:</b>				verhard							

wegvak	<b>Gemaalstraat</b>			tussen	Neherkade	en	Laakweg				
Snelheid:	30			Verharding:	klinkers	Aantal richtingen:	1			Datum	13-10-2008
<b>autonoom</b>											
2008 etmaal	dag	avond	nacht	2010 etmaal	dag	avond	nacht	2018 etmaal	dag	avond	nacht
<b>lijnbus</b>	0	0	0	<b>lijnbus</b>	0	0	0	<b>lijnbus</b>	0	0	0
<b>rest</b>	1326	83	60	<b>rest</b>	1353	85	61	<b>rest</b>	1459	91	66
licht	1286	80	58	licht	1312	82	59	licht	1415	88	64
middel	36	2	2	middel	37	2	2	middel	39	2	2
zwaar	4	0	0	zwaar	4	0	0	zwaar	4	0	0
<b>totaal</b>	<b>1326</b>	<b>83</b>	<b>60</b>	<b>totaal</b>	<b>1353</b>	<b>85</b>	<b>61</b>	<b>totaal</b>	<b>1459</b>	<b>91</b>	<b>66</b>
licht	1286	80	58	licht	1312	82	59	licht	1415	88	64
middel	36	2	2	middel	37	2	2	middel	39	2	2
zwaar	4	0	0	zwaar	4	0	0	zwaar	4	0	0
<b>tram</b>	<b>0</b>	<b>0</b>	<b>0</b>	<b>tram</b>	<b>0</b>	<b>0</b>	<b>0</b>	<b>tram</b>	<b>0</b>	<b>0</b>	<b>0</b>
<b>Verharding trambaan:</b> verhard											

wegvak	<b>Gemaalstraat</b>			tussen	Neherkade	en	Laakweg				
Snelheid	30			Verharding	klinkers	Aantal richtingen:	1			Datum	13-10-2008
<b>plan Laakkwartier</b>											
2008 etmaal	dag	avond	nacht	2010 etmaal	dag	avond	nacht	2018 etmaal	dag	avond	nacht
<b>lijnbus</b>	0	0	0	<b>lijnbus</b>	0	0	0	<b>lijnbus</b>	0	0	0
<b>rest</b>	1702	106	77	<b>rest</b>	1737	109	78	<b>rest</b>	1840	115	83
licht	1651	103	74	licht	1684	105	76	licht	1785	112	80
middel	46	3	2	middel	47	3	2	middel	50	3	2
zwaar	5	0	0	zwaar	5	0	0	zwaar	6	0	0
<b>totaal</b>	<b>1702</b>	<b>106</b>	<b>77</b>	<b>totaal</b>	<b>1737</b>	<b>109</b>	<b>78</b>	<b>totaal</b>	<b>1840</b>	<b>115</b>	<b>83</b>
licht	1651	103	74	licht	1684	105	76	licht	1785	112	80
middel	46	3	2	middel	47	3	2	middel	50	3	2
zwaar	5	0	0	zwaar	5	0	0	zwaar	6	0	0
<b>tram</b>	<b>0</b>	<b>0</b>	<b>0</b>	<b>tram</b>	<b>0</b>	<b>0</b>	<b>0</b>	<b>tram</b>	<b>0</b>	<b>0</b>	<b>0</b>
<b>Verharding trambaan:</b> verhard											



wegvak	<b>Genestetlaan</b>			tussen	Laakkade	en	Gouverneurlaan							
Snelheid:	50			Verharding:	asfalt	Aantal richtingen:	2			Datum	3-11-2008			
<b>autonoom</b>														
2008 etmaal	dag	avond	nacht	2010 etmaal	dag	avond	nacht	2018 etmaal	dag	avond	nacht			
<b>lijnbus</b>	171	10	8	2	<b>lijnbus</b>	171	10	8	2	<b>lijnbus</b>	171	10	8	2
<b>rest</b>	13779	861,8	619,7	119,7	<b>rest</b>	14285	893,5	642,5	124,1	<b>rest</b>	16263	1017,1	731,5	141,4
licht	13517	845,5	608,0	117,4	licht	14013	876,5	630,3	121,8	licht	15954	997,8	717,6	138,7
middel	193	12,1	8,7	1,7	middel	200	12,5	9,0	1,7	middel	228	14,2	10,2	2,0
zwaar	69	4,3	3,1	0,6	zwaar	71	4,5	3,2	0,6	zwaar	81	5,1	3,7	0,7
<b>totaal</b>	13950	871,8	627,7	122,1	<b>totaal</b>	14456	903,5	650,5	126,5	<b>totaal</b>	16434	1027,1	739,5	143,8
licht	13517	845,5	608,0	117,4	licht	14013	876,5	630,3	121,8	licht	15954	997,8	717,6	138,7
middel	364	22,1	16,7	4,1	middel	371	22,5	17,0	4,1	middel	399	24,2	18,2	4,4
zwaar	69	4,3	3,1	0,6	zwaar	71	4,5	3,2	0,6	zwaar	81	5,1	3,7	0,7
<b>tram</b>	<b>0</b>	0,0	0,0	0,0	<b>tram</b>	<b>0</b>	0,0	0,0	0,0	<b>tram</b>	<b>0</b>	0	0	0
<b>Verharding trambaan:</b>											Asfalt			

wegvak	<b>Genestetlaan</b>			tussen	Laakkade	en	Gouverneurlaan							
Snelheid	50			Verharding	asfalt	Aantal richtingen:	2			Datum	3-11-2008			
<b>plan Laakkwartier</b>														
2008 etmaal	dag	avond	nacht	2010 etmaal	dag	avond	nacht	2018 etmaal	dag	avond	nacht			
<b>lijnbus</b>	171	10	8	2	<b>lijnbus</b>	171	10	8	2	<b>lijnbus</b>	171	10	8	2
<b>rest</b>	14019	876,2	630,8	122,7	<b>rest</b>	14525	907,8	653,6	127,1	<b>rest</b>	16491	1030,7	742,1	144,3
licht	13752	859,5	618,8	120,3	licht	14249	890,5	641,2	124,7	licht	16178	1011,1	728,0	141,6
middel	196	12,3	8,8	1,7	middel	203	12,7	9,2	1,8	middel	231	14,4	10,4	2,0
zwaar	70	4,4	3,2	0,6	zwaar	73	4,5	3,3	0,6	zwaar	82	5,2	3,7	0,7
<b>totaal</b>	14190	886,2	638,8	125,0	<b>totaal</b>	14696	917,8	661,6	129,5	<b>totaal</b>	16662	1040,7	750,1	146,7
licht	13752	859,5	618,8	120,3	licht	14249	890,5	641,2	124,7	licht	16178	1011,1	728,0	141,6
middel	367	22,3	16,8	4,1	middel	374	22,7	17,2	4,2	middel	402	24,4	18,4	4,4
zwaar	70	4,4	3,2	0,6	zwaar	73	4,5	3,3	0,6	zwaar	82	5,2	3,7	0,7
<b>tram</b>	<b>0</b>	0	0	0	<b>tram</b>	<b>0</b>	0	0	0	<b>tram</b>	<b>0</b>	0	0	0
<b>Verharding trambaan:</b>											Asfalt			

wegvak	<b>Gouverneurlaan</b>			tussen	V. Zeggelenlaan			en	De Genestetlaan		
Snelheid:	50			Verharding:	asfalt			Aantal richtingen:	2		
<b>autonoom</b>				Datum 30-10-2008							
2008 etmaal	dag	avond	nacht	2010 etmaal	dag	avond	nacht	2018 etmaal	dag	avond	nacht
<b>lijnbus</b>	0	0	0	<b>lijnbus</b>	0	0	0	<b>lijnbus</b>	0	0	0
<b>rest</b>	13567	851,3	539,3	<b>rest</b>	13974	876,9	555,5	<b>rest</b>	12228	767,3	486,1
licht	13309	835,2	529,0	licht	13708	860,2	544,9	licht	11996	752,7	476,8
middel	190	11,9	7,6	middel	196	12,3	7,8	middel	171	10,7	6,8
zwaar	68	4,3	2,7	zwaar	70	4,4	2,8	zwaar	61	3,8	2,4
<b>totaal</b>	<b>13567</b>	<b>851,3</b>	<b>539,3</b>	<b>totaal</b>	<b>13974</b>	<b>876,9</b>	<b>555,5</b>	<b>totaal</b>	<b>12228</b>	<b>767,3</b>	<b>486,1</b>
licht	13309	835,2	529,0	licht	13708	860,2	544,9	licht	11996	752,7	476,8
middel	190	11,9	7,6	middel	196	12,3	7,8	middel	171	10,7	6,8
zwaar	68	4,3	2,7	zwaar	70	4,4	2,8	zwaar	61	3,8	2,4
<b>tram</b>	<b>180</b>	<b>11</b>	<b>8</b>	<b>tram</b>	<b>180</b>	<b>11</b>	<b>8</b>	<b>tram</b>	<b>180</b>	<b>11</b>	<b>8</b>
<b>Verharding trambaan:</b>				verhard							

wegvak	<b>Gouverneurlaan</b>			tussen	V. Zeggelenlaan			en	De Genestetlaan		
Snelheid	50			Verharding	asfalt			Aantal richtingen:	2		
<b>plan Laakkwartier</b>				Datum 30-10-2008							
2008 etmaal	dag	avond	nacht	2010 etmaal	dag	avond	nacht	2018 etmaal	dag	avond	nacht
<b>lijnbus</b>	0	0	0	<b>lijnbus</b>	0	0	0	<b>lijnbus</b>	0	0	0
<b>rest</b>	13593	853,0	540,3	<b>rest</b>	14007	878,9	556,8	<b>rest</b>	12236	767,8	486,4
licht	13335	836,8	530,1	licht	13741	862,2	546,2	licht	12004	753,2	477,1
middel	190	11,9	7,6	middel	196	12,3	7,8	middel	171	10,7	6,8
zwaar	68	4,3	2,7	zwaar	70	4,4	2,8	zwaar	61	3,8	2,4
<b>totaal</b>	<b>13593</b>	<b>853,0</b>	<b>540,3</b>	<b>totaal</b>	<b>14007</b>	<b>878,9</b>	<b>556,8</b>	<b>totaal</b>	<b>12236</b>	<b>767,8</b>	<b>486,4</b>
licht	13335	836,8	530,1	licht	13741	862,2	546,2	licht	12004	753,2	477,1
middel	190	11,9	7,6	middel	196	12,3	7,8	middel	171	10,7	6,8
zwaar	68	4,3	2,7	zwaar	70	4,4	2,8	zwaar	61	3,8	2,4
<b>tram</b>	<b>180</b>	<b>11</b>	<b>8</b>	<b>tram</b>	<b>180</b>	<b>11</b>	<b>8</b>	<b>tram</b>	<b>180</b>	<b>11</b>	<b>8</b>
<b>Verharding trambaan:</b>				verhard							

wegvak	<b>Ketelstraat</b>			tussen	Noordpolderkade			en	Trekweg		
Snelheid:	30			Verharding:	klinkers			Aantal richtingen:	1		
<b>autonoom</b>				Datum 16-8-2008							
2008 etmaal	dag	avond	nacht	2010 etmaal	dag	avond	nacht	2018 etmaal	dag	avond	nacht
lijnbus	0	0	0	lijnbus	0	0	0	lijnbus	0	0	0
rest	28	2	1	rest	29	2	1	rest	32	2	1
licht	27	2	1	licht	28	2	1	licht	32	2	1
middel	1	0	0	middel	1	0	0	middel	1	0	0
zwaar	0	0	0	zwaar	0	0	0	zwaar	0	0	0
<b>totaal</b>	<b>28</b>	<b>2</b>	<b>1</b>	<b>totaal</b>	<b>29</b>	<b>2</b>	<b>1</b>	<b>totaal</b>	<b>32</b>	<b>2</b>	<b>1</b>
licht	27	2	1	licht	28	2	1	licht	32	2	1
middel	1	0	0	middel	1	0	0	middel	1	0	0
zwaar	0	0	0	zwaar	0	0	0	zwaar	0	0	0
<b>tram</b>	<b>0</b>	<b>0</b>	<b>0</b>	<b>tram</b>	<b>0</b>	<b>0</b>	<b>0</b>	<b>tram</b>	<b>0</b>	<b>0</b>	<b>0</b>
<b>Verharding trambaan:</b>				verhard							

wegvak	<b>Ketelstraat</b>			tussen	Noordpolderkade			en	Trekweg		
Snelheid	30			Verharding	klinkers			Aantal richtingen:	1		
<b>plan Laakkwartier</b>				Datum 16-8-2008							
2008 etmaal	dag	avond	nacht	2010 etmaal	dag	avond	nacht	2018 etmaal	dag	avond	nacht
lijnbus	0	0	0	lijnbus	0	0	0	lijnbus	0	0	0
rest	133	8	6	rest	136	8	6	rest	150	9	7
licht	129	8	6	licht	132	8	6	licht	146	9	7
middel	4	0	0	middel	4	0	0	middel	4	0	0
zwaar	0	0	0	zwaar	0	0	0	zwaar	0	0	0
<b>totaal</b>	<b>133</b>	<b>8</b>	<b>6</b>	<b>totaal</b>	<b>136</b>	<b>8</b>	<b>6</b>	<b>totaal</b>	<b>150</b>	<b>9</b>	<b>7</b>
licht	129	8	6	licht	132	8	6	licht	146	9	7
middel	4	0	0	middel	4	0	0	middel	4	0	0
zwaar	0	0	0	zwaar	0	0	0	zwaar	0	0	0
<b>tram</b>	<b>0</b>	<b>0</b>	<b>0</b>	<b>tram</b>	<b>0</b>	<b>0</b>	<b>0</b>	<b>tram</b>	<b>0</b>	<b>0</b>	<b>0</b>
<b>Verharding trambaan:</b>				verhard							

wegvak	<b>Laakkade</b>			tussen	Rijswijkseweg	en	Trekweg				
Snelheid:	30			Verharding:	klinkers	Aantal richtingen:	2			Datum	10-12-2008
<b>autonoom</b>											
2008 etmaal	dag	avond	nacht	2010 etmaal	dag	avond	nacht	2018 etmaal	dag	avond	nacht
<b>lijnbus</b>	0	0	0	<b>lijnbus</b>	0	0	0	<b>lijnbus</b>	0	0	0
<b>rest</b>	897	56	40	<b>rest</b>	909	57	41	<b>rest</b>	989	62	45
licht	870	54	39	licht	881	55	40	licht	959	60	43
middel	24	2	1	middel	25	2	1	middel	27	2	1
zwaar	3	0	0	zwaar	3	0	0	zwaar	3	0	0
<b>totaal</b>	<b>897</b>	<b>56</b>	<b>40</b>	<b>totaal</b>	<b>909</b>	<b>57</b>	<b>41</b>	<b>totaal</b>	<b>989</b>	<b>62</b>	<b>45</b>
licht	870	54	39	licht	881	55	40	licht	959	60	43
middel	24	2	1	middel	25	2	1	middel	27	2	1
zwaar	3	0	0	zwaar	3	0	0	zwaar	3	0	0
<b>tram</b>	<b>0</b>	<b>0</b>	<b>0</b>	<b>tram</b>	<b>0</b>	<b>0</b>	<b>0</b>	<b>tram</b>	<b>0</b>	<b>0</b>	<b>0</b>
<b>Verharding trambaan:</b> nvt											

wegvak	<b>Laakkade</b>			tussen	Rijswijkseweg	en	Trekweg				
Snelheid	30			Verharding	klinkers	Aantal richtingen:	2			Datum	10-12-2008
<b>plan Laakkwartier</b>											
2008 etmaal	dag	avond	nacht	2010 etmaal	dag	avond	nacht	2018 etmaal	dag	avond	nacht
<b>lijnbus</b>	0	0	0	<b>lijnbus</b>	0	0	0	<b>lijnbus</b>	0	0	0
<b>rest</b>	1127	70	51	<b>rest</b>	1150	72	52	<b>rest</b>	1254	78	56
licht	1093	68	49	licht	1116	70	50	licht	1216	76	55
middel	30	2	1	middel	31	2	1	middel	34	2	2
zwaar	3	0	0	zwaar	3	0	0	zwaar	4	0	0
<b>totaal</b>	<b>1127</b>	<b>70</b>	<b>51</b>	<b>totaal</b>	<b>1150</b>	<b>72</b>	<b>52</b>	<b>totaal</b>	<b>1254</b>	<b>78</b>	<b>56</b>
licht	1093	68	49	licht	1116	70	50	licht	1216	76	55
middel	30	2	1	middel	31	2	1	middel	34	2	2
zwaar	3	0	0	zwaar	3	0	0	zwaar	4	0	0
<b>tram</b>	<b>0</b>	<b>0</b>	<b>0</b>	<b>tram</b>	<b>0</b>	<b>0</b>	<b>0</b>	<b>tram</b>	<b>0</b>	<b>0</b>	<b>0</b>
<b>Verharding trambaan:</b> nvt											

wegvak	<b>Laakkade</b>			tussen	v. Zeggelenlaan			en	Genestetlaan			
Snelheid:	30			Verharding:	klinkers			Aantal richtingen:	2			
<b>autonoom</b>								Datum	10-12-2008			
2008 etmaal	dag	avond	nacht	2010 etmaal	dag	avond	nacht	2018 etmaal	dag	avond	nacht	
<b>lijnbus</b>	0	0	0	<b>lijnbus</b>	0	0	0	<b>lijnbus</b>	0	0	0	
<b>rest</b>	1369	86	62	<b>rest</b>	1392	87	63	<b>rest</b>	1507	94	68	
licht	1327	83	60	licht	1350	84	61	licht	1461	91	66	
middel	37	2	2	middel	38	2	2	middel	41	3	2	
zwaar	4	0	0	zwaar	4	0	0	zwaar	5	0	0	
<b>totaal</b>	<b>1369</b>	<b>86</b>	<b>62</b>	<b>totaal</b>	<b>1392</b>	<b>87</b>	<b>63</b>	<b>totaal</b>	<b>1507</b>	<b>94</b>	<b>68</b>	
licht	1327	83	60	licht	1350	84	61	licht	1461	91	66	
middel	37	2	2	middel	38	2	2	middel	41	3	2	
zwaar	4	0	0	zwaar	4	0	0	zwaar	5	0	0	
<b>tram</b>	<b>0</b>	<b>0</b>	<b>0</b>	<b>tram</b>	<b>0</b>	<b>0</b>	<b>0</b>	<b>tram</b>	<b>0</b>	<b>0</b>	<b>0</b>	
<b>Verharding trambaan:</b>		nvt										

wegvak	<b>Laakkade</b>			tussen	v. Zeggelenlaan			en	Genestetlaan			
Snelheid	30			Verharding	klinkers			Aantal richtingen:	2			
<b>plan Laakkwartier</b>								Datum	10-12-2008			
2008 etmaal	dag	avond	nacht	2010 etmaal	dag	avond	nacht	2018 etmaal	dag	avond	nacht	
<b>lijnbus</b>	0	0	0	<b>lijnbus</b>	0	0	0	<b>lijnbus</b>	0	0	0	
<b>rest</b>	1081	68	49	<b>rest</b>	1104	69	50	<b>rest</b>	1219	76	55	
licht	1049	66	47	licht	1071	67	48	licht	1182	74	53	
middel	29	2	1	middel	30	2	1	middel	33	2	1	
zwaar	3	0	0	zwaar	3	0	0	zwaar	4	0	0	
<b>totaal</b>	<b>1081</b>	<b>68</b>	<b>49</b>	<b>totaal</b>	<b>1104</b>	<b>69</b>	<b>50</b>	<b>totaal</b>	<b>1219</b>	<b>76</b>	<b>55</b>	
licht	1049	66	47	licht	1071	67	48	licht	1182	74	53	
middel	29	2	1	middel	30	2	1	middel	33	2	1	
zwaar	3	0	0	zwaar	3	0	0	zwaar	4	0	0	
<b>tram</b>	<b>0</b>	<b>0</b>	<b>0</b>	<b>tram</b>	<b>0</b>	<b>0</b>	<b>0</b>	<b>tram</b>	<b>0</b>	<b>0</b>	<b>0</b>	
<b>Verharding trambaan:</b>		nvt										

wegvak	<b>Laakweg</b>			tussen	Rijswijkseweg	en	Gemaalstraat					
Snelheid:	30			Verharding:	klinkers	Aantal richtingen:	1					
<b>autonoom</b>											Datum	13-10-2008
2008 etmaal	dag	avond	nacht	2010 etmaal	dag	avond	nacht	2018 etmaal	dag	avond	nacht	
<b>lijnbus</b>	0	0	0	<b>lijnbus</b>	0	0	0	<b>lijnbus</b>	0	0	0	
<b>rest</b>	1428	89	64	<b>rest</b>	1457	91	66	<b>rest</b>	1530	96	69	
licht	1385	87	62	licht	1413	88	64	licht	1484	93	67	
middel	39	2	2	middel	39	2	2	middel	41	3	2	
zwaar	4	0	0	zwaar	4	0	0	zwaar	5	0	0	
<b>totaal</b>	<b>1428</b>	<b>89</b>	<b>64</b>	<b>totaal</b>	<b>1457</b>	<b>91</b>	<b>66</b>	<b>totaal</b>	<b>1530</b>	<b>96</b>	<b>69</b>	
licht	1385	87	62	licht	1413	88	64	licht	1484	93	67	
middel	39	2	2	middel	39	2	2	middel	41	3	2	
zwaar	4	0	0	zwaar	4	0	0	zwaar	5	0	0	
<b>tram</b>	<b>0</b>	<b>0</b>	<b>0</b>	<b>tram</b>	<b>0</b>	<b>0</b>	<b>0</b>	<b>tram</b>	<b>0</b>	<b>0</b>	<b>0</b>	
<b>Verharding trambaan:</b>		verhard										

wegvak	<b>Laakweg</b>			tussen	Rijswijkseweg	en	Gemaalstraat					
Snelheid	30			Verharding	klinkers	Aantal richtingen:	1					
<b>plan Laakkwartier</b>											Datum	13-10-2008
2008 etmaal	dag	avond	nacht	2010 etmaal	dag	avond	nacht	2018 etmaal	dag	avond	nacht	
<b>lijnbus</b>	0	0	0	<b>lijnbus</b>	0	0	0	<b>lijnbus</b>	0	0	0	
<b>rest</b>	1806	113	81	<b>rest</b>	1840	115	83	<b>rest</b>	1909	119	86	
licht	1751	109	79	licht	1785	112	80	licht	1852	116	83	
middel	49	3	2	middel	50	3	2	middel	52	3	2	
zwaar	5	0	0	zwaar	6	0	0	zwaar	6	0	0	
<b>totaal</b>	<b>1806</b>	<b>113</b>	<b>81</b>	<b>totaal</b>	<b>1840</b>	<b>115</b>	<b>83</b>	<b>totaal</b>	<b>1909</b>	<b>119</b>	<b>86</b>	
licht	1751	109	79	licht	1785	112	80	licht	1852	116	83	
middel	49	3	2	middel	50	3	2	middel	52	3	2	
zwaar	5	0	0	zwaar	6	0	0	zwaar	6	0	0	
<b>tram</b>	<b>0</b>	<b>0</b>	<b>0</b>	<b>tram</b>	<b>0</b>	<b>0</b>	<b>0</b>	<b>tram</b>	<b>0</b>	<b>0</b>	<b>0</b>	
<b>Verharding trambaan:</b>		verhard										

Mercuriusweg tussen Neherkade en Binckhorstlaan (2019).xls

wegvak <b>Mercuriusweg</b>				tussen Neherkade				en Binckhorstlaan			
Snelheid: 50				Verharding: asfalt				Aantal richtingen: 2			
<b>autonoom</b>								Datum 30-10-2008			
2008 etmaal	dag	avond	nacht	2010 etmaal	dag	avond	nacht	2018 etmaal	dag	avond	nacht
<b>lijnbus</b> 179	14	3	0	<b>lijnbus</b> 179	14	3	0	<b>lijnbus</b> 179	14	3	0
<b>rest</b> 26904	1679	1216	237	<b>rest</b> 27088	1690	1224	238	<b>rest</b> 82299	5141	3709	722
licht 26096	1628	1179	230	licht 26275	1640	1188	231	licht 79830	4987	3597	700
middel 726	45	33	6	middel 731	46	33	6	middel 2222	139	100	19
zwaar 81	5	4	1	zwaar 81	5	4	1	zwaar 247	15	11	2
<b>totaal</b> 27083	1693	1219	237	<b>totaal</b> 27267	1704	1227	239	<b>totaal</b> 82478	5155	3712	722
licht 26096	1628	1179	230	licht 26275	1640	1188	231	licht 79830	4987	3597	700
middel 905	59	36	7	middel 910	60	36	7	middel 2401	153	103	20
zwaar 81	5	4	1	zwaar 81	5	4	1	zwaar 247	15	11	2
<b>tram</b> 0	0	0	0	<b>tram</b> 0	0	0	0	<b>tram</b> 0	0	0	0
<b>Verharding trambaan:</b> nvt											

wegvak <b>Mercuriusweg</b>				tussen Neherkade				en Binckhorstlaan			
Snelheid 50				Verharding asfalt				Aantal richtingen: 2			
<b>plan Laakkwartier</b>								Datum 30-10-2008			
2008 etmaal	dag	avond	nacht	2010 etmaal	dag	avond	nacht	2018 etmaal	dag	avond	nacht
<b>lijnbus</b> 179	14	3	0	<b>lijnbus</b> 179	14	3	0	<b>lijnbus</b> 179	14	3	0
<b>rest</b> 27278	1705	1228	239	<b>rest</b> 27439	1715	1235	240	<b>rest</b> 82651	5166	3719	723
licht 26460	1654	1191	232	licht 26616	1663	1198	233	licht 80171	5011	3608	701
middel 737	46	33	6	middel 741	46	33	6	middel 2232	139	100	20
zwaar 82	5	4	1	zwaar 82	5	4	1	zwaar 248	15	11	2
<b>totaal</b> 27457	1719	1230	239	<b>totaal</b> 27618	1729	1238	240	<b>totaal</b> 82830	5180	3722	723
licht 26460	1654	1191	232	licht 26616	1663	1198	233	licht 80171	5011	3608	701
middel 916	60	36	7	middel 920	60	36	7	middel 2411	153	103	20
zwaar 82	5	4	1	zwaar 82	5	4	1	zwaar 248	15	11	2
<b>tram</b> 0	0	0	0	<b>tram</b> 0	0	0	0	<b>tram</b> 0	0	0	0
<b>Verharding trambaan:</b> nvt											

wegvak <b>Neherkade</b>				tussen Hildebrandstraat				en Slachthuislaan			
Snelheid: 50				Verharding: asfalt				Aantal richtingen: 2			
<b>autonoom</b>								Datum 30-10-2008			
2008 etmaal	dag	avond	nacht	2010 etmaal	dag	avond	nacht	2018 etmaal	dag	avond	nacht
<b>lijnbus</b> 134	9	4	1	<b>lijnbus</b> 134	9	4	1	<b>lijnbus</b> 134	9	4	1
<b>rest</b> 17918	1118,9	808,1	157,5	<b>rest</b> 19014	1187,3	857,4	167,0	<b>rest</b> 32480	2029,0	1463,4	284,9
licht 17578	1097,6	792,8	154,5	licht 18652	1164,7	841,1	163,9	licht 31863	1990,4	1435,6	279,5
middel 251	15,7	11,3	2,2	middel 266	16,6	12,0	2,3	middel 455	28,4	20,5	4,0
zwaar 90	5,6	4,0	0,8	zwaar 95	5,9	4,3	0,8	zwaar 162	10,1	7,3	1,4
<b>totaal</b> 18052	1128,3	812,4	158,0	<b>totaal</b> 19148	1196,7	861,6	167,5	<b>totaal</b> 32614	2038,4	1467,6	285,4
licht 17578	1097,6	792,8	154,5	licht 18652	1164,7	841,1	163,9	licht 31863	1990,4	1435,6	279,5
middel 385	25,1	15,6	2,7	middel 400	26,0	16,3	2,8	middel 589	37,8	24,7	4,5
zwaar 90	5,6	4,0	0,8	zwaar 95	5,9	4,3	0,8	zwaar 162	10,1	7,3	1,4
<b>tram</b> 0	0	0	0	<b>tram</b> 0	0	0	0	<b>tram</b> 0	0	0	0
<b>Verharding trambaan:</b> nvt											

wegvak <b>Neherkade</b>				tussen Hildebrandstraat				en Slachthuislaan			
Snelheid 50				Verharding asfalt				Aantal richtingen: 2			
<b>plan Laakkwartier</b>								Datum 30-10-2008			
2008 etmaal	dag	avond	nacht	2010 etmaal	dag	avond	nacht	2018 etmaal	dag	avond	nacht
<b>lijnbus</b> 134	9	4	1	<b>lijnbus</b> 134	9	4	1	<b>lijnbus</b> 134	9	4	1
<b>rest</b> 18099	1131,2	814,5	158,4	<b>rest</b> 19205	1200,3	864,2	168,0	<b>rest</b> 32683	2042,7	1470,7	286,0
licht 17756	1109,7	799,0	155,4	licht 18840	1177,5	847,8	164,9	licht 32062	2003,9	1442,8	280,5
middel 253	15,8	11,4	2,2	middel 269	16,8	12,1	2,4	middel 458	28,6	20,6	4,0
zwaar 90	5,7	4,1	0,8	zwaar 96	6,0	4,3	0,8	zwaar 163	10,2	7,4	1,4
<b>totaal</b> 18233	1140,6	818,7	158,9	<b>totaal</b> 19339	1209,7	868,5	168,5	<b>totaal</b> 32817	2052,1	1475,0	286,5
licht 17756	1109,7	799,0	155,4	licht 18840	1177,5	847,8	164,9	licht 32062	2003,9	1442,8	280,5
middel 387	25,3	15,7	2,7	middel 403	26,2	16,3	2,9	middel 592	38,0	24,8	4,5
zwaar 90	5,7	4,1	0,8	zwaar 96	6,0	4,3	0,8	zwaar 163	10,2	7,4	1,4
<b>tram</b> 0	0	0	0	<b>tram</b> 0	0	0	0	<b>tram</b> 0	0	0	0
<b>Verharding trambaan:</b> nvt											

Op 13-9-2007 is er een prognose afgeleverd van de Neherkade die ik niet gebruikt heb om 2 redenen:

Er was al een bouwplan in verwerkt dus leverde dat hogere intensiteiten op.

Plus dat er niet vanuit de huidige situatie met tellingen uit Collector is gewerkt. Dat 2018 eruitspringt is een routekeuze door aanpassing van de Neherkade.(tunnels etc)



wegvak <b>Neherkade</b>				tussen Rijswijkseweg				en Trekweg			
Snelheid: 50				Verharding: asfalt				Aantal richtingen: 2			
<b>autonoom</b>								Datum 30-10-2008			
2008 etmaal	dag	avond	nacht	2010 etmaal	dag	avond	nacht	2018 etmaal	dag	avond	nacht
<b>lijnbus</b> 179	14	3	0	<b>lijnbus</b> 179	14	3	0	<b>lijnbus</b> 179	14	3	0
<b>rest</b> 26904	1678,7	1216,0	236,8	<b>rest</b> 27088	1690,2	1224,2	238,5	<b>rest</b> 82299	5141,0	3708,8	721,6
licht 26392	1646,8	1192,9	232,3	licht 26573	1658,1	1201,0	233,9	licht 80735	5043,3	3638,3	707,8
middel 377	23,5	17,0	3,3	middel 379	23,7	17,1	3,3	middel 1152	72,0	51,9	10,1
zwaar 135	8,4	6,1	1,2	zwaar 135	8,5	6,1	1,2	zwaar 411	25,7	18,5	3,6
<b>totaal</b> 27083	1692,7	1218,7	237,0	<b>totaal</b> 27267	1704,2	1227,0	238,6	<b>totaal</b> 82478	5154,9	3711,5	721,7
licht 26392	1646,8	1192,9	232,3	licht 26573	1658,1	1201,0	233,9	licht 80735	5043,3	3638,3	707,8
middel 556	37,4	19,8	3,4	middel 558	37,6	19,9	3,5	middel 1331	85,9	54,7	10,2
zwaar 135	8,4	6,1	1,2	zwaar 135	8,5	6,1	1,2	zwaar 411	25,7	18,5	3,6
<b>tram</b> 0	0	0	0	<b>tram</b> 0	0	0	0	<b>tram</b> 0	0	0	0
<b>Verharding trambaan:</b>		nvt									

wegvak <b>Neherkade</b>				tussen Rijswijkseweg				en Trekweg			
Snelheid 50				Verharding asfalt				Aantal richtingen: 2			
<b>plan Laakkwartier</b>								Datum 30-10-2008			
2008 etmaal	dag	avond	nacht	2010 etmaal	dag	avond	nacht	2018 etmaal	dag	avond	nacht
<b>lijnbus</b> 179	14	3	0	<b>lijnbus</b> 179	14	3	0	<b>lijnbus</b> 179	14	3	0
<b>rest</b> 27278	1704,9	1227,5	238,7	<b>rest</b> 27439	1714,9	1234,8	240,1	<b>rest</b> 82651	5165,7	3719,3	723,2
licht 26760	1672,5	1204,2	234,1	licht 26918	1682,4	1211,3	235,5	licht 81080	5067,5	3648,6	709,5
middel 382	23,9	17,2	3,3	middel 384	24,0	17,3	3,4	middel 1157	72,3	52,1	10,1
zwaar 136	8,5	6,1	1,2	zwaar 137	8,6	6,2	1,2	zwaar 413	25,8	18,6	3,6
<b>totaal</b> 27457	1718,8	1230,3	238,8	<b>totaal</b> 27618	1728,9	1237,5	240,2	<b>totaal</b> 82830	5179,6	3722,0	723,3
licht 26760	1672,5	1204,2	234,1	licht 26918	1682,4	1211,3	235,5	licht 81080	5067,5	3648,6	709,5
middel 561	37,8	19,9	3,5	middel 563	37,9	20,0	3,5	middel 1336	86,2	54,8	10,2
zwaar 136	8,5	6,1	1,2	zwaar 137	8,6	6,2	1,2	zwaar 413	25,8	18,6	3,6
<b>tram</b> 0	0,0	0,0	0,0	<b>tram</b> 0	0	0	0	<b>tram</b> 0	0	0	0
<b>Verharding trambaan:</b>		nvt									

wegvak	<b>Neherkade</b>			tussen	Slachthuisstraat			en	Slachthuislaan		
Snelheid:	50			Verharding:	asfalt			Aantal richtingen:	2		
<b>autonoom</b>				Datum 30-10-2008							
2008 etmaal	dag	avond	nacht	2010 etmaal	dag	avond	nacht	2018 etmaal	dag	avond	nacht
<b>lijnbus</b>	0	0	0	<b>lijnbus</b>	0	0	0	<b>lijnbus</b>	0	0	0
<b>rest</b>	23368	1460,5	1051,6	<b>rest</b>	24944	1559,0	1122,5	<b>rest</b>	59823	3738,9	2692,0
licht	22924	1432,8	1031,6	licht	24470	1529,3	1101,1	licht	58686	3667,9	2640,9
middel	327	20,4	14,7	middel	349	21,8	15,7	middel	838	52,3	37,7
zwaar	117	7,3	5,3	zwaar	125	7,8	5,6	zwaar	299	18,7	13,5
<b>totaal</b>	<b>23368</b>	<b>1460,5</b>	<b>1051,6</b>	<b>totaal</b>	<b>24944</b>	<b>1559,0</b>	<b>1122,5</b>	<b>totaal</b>	<b>59823</b>	<b>3738,9</b>	<b>2692,0</b>
licht	22924	1432,8	1031,6	licht	24470	1529,3	1101,1	licht	58686	3667,9	2640,9
middel	327	20,4	14,7	middel	349	21,8	15,7	middel	838	52,3	37,7
zwaar	117	7,3	5,3	zwaar	125	7,8	5,6	zwaar	299	18,7	13,5
<b>tram</b>	<b>0</b>	<b>0</b>	<b>0</b>	<b>tram</b>	<b>0</b>	<b>0</b>	<b>0</b>	<b>tram</b>	<b>0</b>	<b>0</b>	<b>0</b>
<b>Verharding trambaan:</b>		nvt									

wegvak	<b>Neherkade</b>			tussen	Slachthuisstraat			en	Slachthuislaan		
Snelheid	50			Verharding	asfalt			Aantal richtingen:	2		
<b>plan Laakkwartier</b>				Datum 30-10-2008							
2008 etmaal	dag	avond	nacht	2010 etmaal	dag	avond	nacht	2018 etmaal	dag	avond	nacht
<b>lijnbus</b>	0	0	0	<b>lijnbus</b>	0	0	0	<b>lijnbus</b>	0	0	0
<b>rest</b>	23449	1465,5	1055,2	<b>rest</b>	25036	1564,7	1126,6	<b>rest</b>	59927	3745,4	2696,7
licht	23003	1437,7	1035,1	licht	24560	1535,0	1105,2	licht	58788	3674,2	2645,5
middel	328	20,5	14,8	middel	350	21,9	15,8	middel	839	52,4	37,8
zwaar	117	7,3	5,3	zwaar	125	7,8	5,6	zwaar	300	18,7	13,5
<b>totaal</b>	<b>23449</b>	<b>1465,5</b>	<b>1055,2</b>	<b>totaal</b>	<b>25036</b>	<b>1564,7</b>	<b>1126,6</b>	<b>totaal</b>	<b>59927</b>	<b>3745,4</b>	<b>2696,7</b>
licht	23003	1437,7	1035,1	licht	24560	1535,0	1105,2	licht	58788	3674,2	2645,5
middel	328	20,5	14,8	middel	350	21,9	15,8	middel	839	52,4	37,8
zwaar	117	7,3	5,3	zwaar	125	7,8	5,6	zwaar	300	18,7	13,5
<b>tram</b>	<b>0</b>	<b>0</b>	<b>0</b>	<b>tram</b>	<b>0</b>	<b>0</b>	<b>0</b>	<b>tram</b>	<b>0</b>	<b>0</b>	<b>0</b>
<b>Verharding trambaan:</b>		nvt									

Op 13-9-2007 is er een prognose afgeleverd van de Neherkade die ik niet gebruikt heb om 2 redenen:

Er was al een bouwplan in verwerkt dus leverde dat hogere intensiteiten op.

Plus dat er niet vanuit de huidige situatie met tellingen uit Collector is gewerkt. Dat 2018 eruitspringt is een routekeuze door aanpassing van de Neherkade.(tunnels etc)

wegvak <b>Neherkade</b>				tussen Slachthuisstraat				en Rijswijkseweg			
Snelheid: 50				Verharding: asfalt				Aantal richtingen: 2			
<b>autonoom</b>								Datum 30-10-2008			
2008 etmaal	dag	avond	nacht	2010 etmaal	dag	avond	nacht	2018 etmaal	dag	avond	nacht
<b>lijnbus</b> 28	2	0	0	<b>lijnbus</b> 28	2	0	0	<b>lijnbus</b> 28	2	0	0
<b>rest</b> 25042	1564,5	1128,2	219,4	<b>rest</b> 27250	1702,5	1227,5	238,7	<b>rest</b> 71215	4450,3	3205,9	623,4
licht 24566	1534,8	1106,7	215,2	licht 26732	1670,2	1204,2	234,1	licht 69861	4365,8	3145,0	611,5
middel 351	21,9	15,8	3,1	middel 382	23,8	17,2	3,3	middel 997	62,3	44,9	8,7
zwaar 125	7,8	5,6	1,1	zwaar 136	8,5	6,1	1,2	zwaar 356	22,3	16,0	3,1
<b>totaal</b> 25070	1566,9	1128,2	219,4	<b>totaal</b> 27278	1704,9	1227,5	238,7	<b>totaal</b> 71243	4452,7	3205,9	623,4
licht 24566	1534,8	1106,7	215,2	licht 26732	1670,2	1204,2	234,1	licht 69861	4365,8	3145,0	611,5
middel 379	24,2	15,8	3,1	middel 410	26,2	17,2	3,3	middel 1025	64,6	44,9	8,7
zwaar 125	7,8	5,6	1,1	zwaar 136	8,5	6,1	1,2	zwaar 356	22,3	16,0	3,1
<b>tram</b> 0	0	0	0	<b>tram</b> 0	0	0	0	<b>tram</b> 0	0	0	0
<b>Verharding trambaan:</b> nvt											

wegvak <b>Neherkade</b>				tussen Slachthuisstraat				en Rijswijkseweg			
Snelheid 50				Verharding asfalt				Aantal richtingen: 2			
<b>plan Laakkwartier</b>								Datum 30-10-2008			
2008 etmaal	dag	avond	nacht	2010 etmaal	dag	avond	nacht	2018 etmaal	dag	avond	nacht
<b>lijnbus</b> 28	2	0	0	<b>lijnbus</b> 28	2	0	0	<b>lijnbus</b> 28	2	0	0
<b>rest</b> 25151	1571,9	1131,8	220,1	<b>rest</b> 27370	1710,6	1231,7	239,5	<b>rest</b> 71381	4461,3	3212,1	624,6
licht 24673	1542,0	1110,3	215,9	licht 26850	1678,1	1208,2	234,9	licht 70024	4376,5	3151,1	612,7
middel 352	22,0	15,8	3,1	middel 383	23,9	17,2	3,4	middel 999	62,5	45,0	8,7
zwaar 126	7,9	5,7	1,1	zwaar 137	8,6	6,2	1,2	zwaar 357	22,3	16,1	3,1
<b>totaal</b> 25179	1574,2	1131,8	220,1	<b>totaal</b> 27398	1713,0	1231,7	239,5	<b>totaal</b> 71409	4463,6	3212,1	624,6
licht 24673	1542,0	1110,3	215,9	licht 26850	1678,1	1208,2	234,9	licht 70024	4376,5	3151,1	612,7
middel 380	24,3	15,8	3,1	middel 411	26,3	17,2	3,4	middel 1027	64,8	45,0	8,7
zwaar 126	7,9	5,7	1,1	zwaar 137	8,6	6,2	1,2	zwaar 357	22,3	16,1	3,1
<b>tram</b> 0	0	0	0	<b>tram</b> 0	0	0	0	<b>tram</b> 0	0	0	0
<b>Verharding trambaan:</b> nvt											

wegvak <b>Noordpolderkade</b>				tussen Cylinderstraat				en Noordpolderstraat			
Snelheid: 30				Verharding: klinkers				Aantal richtingen: 2			
<b>autonoom</b>										Datum 23-9-2008	
2008 etmaal	dag	avond	nacht	2010 etmaal	dag	avond	nacht	2018 etmaal	dag	avond	nacht
lijnbus	0	0	0	lijnbus	0	0	0	lijnbus	0	0	0
rest	510	32	23	rest	520	33	23	rest	561	35	25
licht	495	31	22	licht	504	32	23	licht	544	34	24
middel	14	1	1	middel	14	1	1	middel	15	1	1
zwaar	2	0	0	zwaar	2	0	0	zwaar	2	0	0
<b>totaal</b>	<b>510</b>	<b>32</b>	<b>23</b>	<b>totaal</b>	<b>520</b>	<b>33</b>	<b>23</b>	<b>totaal</b>	<b>561</b>	<b>35</b>	<b>25</b>
licht	495	31	22	licht	504	32	23	licht	544	34	24
middel	14	1	1	middel	14	1	1	middel	15	1	1
zwaar	2	0	0	zwaar	2	0	0	zwaar	2	0	0
<b>tram</b>	<b>0</b>	<b>0</b>	<b>0</b>	<b>tram</b>	<b>0</b>	<b>0</b>	<b>0</b>	<b>tram</b>	<b>0</b>	<b>0</b>	<b>0</b>
Verharding trambaan: verhard											

wegvak <b>Noordpolderkade</b>				tussen Cylinderstraat				en Noordpolderstraat			
Snelheid 30				Verharding klinkers				Aantal richtingen: 2			
<b>plan Laakkwartier</b>										Datum 23-9-2008	
2008 etmaal	dag	avond	nacht	2010 etmaal	dag	avond	nacht	2018 etmaal	dag	avond	nacht
lijnbus	0	0	0	lijnbus	0	0	0	lijnbus	0	0	0
rest	286	18	13	rest	296	19	13	rest	337	21	15
licht	277	17	12	licht	287	18	13	licht	327	20	15
middel	8	0	0	middel	8	0	0	middel	9	1	0
zwaar	1	0	0	zwaar	1	0	0	zwaar	1	0	0
<b>totaal</b>	<b>286</b>	<b>18</b>	<b>13</b>	<b>totaal</b>	<b>296</b>	<b>19</b>	<b>13</b>	<b>totaal</b>	<b>337</b>	<b>21</b>	<b>15</b>
licht	277	17	12	licht	287	18	13	licht	327	20	15
middel	8	0	0	middel	8	0	0	middel	9	1	0
zwaar	1	0	0	zwaar	1	0	0	zwaar	1	0	0
<b>tram</b>	<b>0</b>	<b>0</b>	<b>0</b>	<b>tram</b>	<b>0</b>	<b>0</b>	<b>0</b>	<b>tram</b>	<b>0</b>	<b>0</b>	<b>0</b>
Verharding trambaan: verhard											

wegvak	<b>Noordpolderkade Variant 2</b>			tussen	Noordpolderstraat			en	Draaistraat		
Snelheid:	30			Verharding:	klinkers			Aantal richtingen:	1		
<b>autonoom</b>							Datum	23-9-2008			
2008 etmaal	dag	avond	nacht	2010 etmaal	dag	avond	nacht	2018 etmaal	dag	avond	nacht
<b>lijnbus</b>	0	0	0	<b>lijnbus</b>	0	0	0	<b>lijnbus</b>	0	0	0
<b>rest</b>	816	51	37	<b>rest</b>	832	52	37	<b>rest</b>	898	56	40
licht	792	49	36	licht	807	50	36	licht	871	54	39
middel	22	1	1	middel	22	1	1	middel	24	2	1
zwaar	2	0	0	zwaar	2	0	0	zwaar	3	0	0
<b>totaal</b>	<b>816</b>	<b>51</b>	<b>37</b>	<b>totaal</b>	<b>832</b>	<b>52</b>	<b>37</b>	<b>totaal</b>	<b>898</b>	<b>56</b>	<b>40</b>
licht	792	49	36	licht	807	50	36	licht	871	54	39
middel	22	1	1	middel	22	1	1	middel	24	2	1
zwaar	2	0	0	zwaar	2	0	0	zwaar	3	0	0
<b>tram</b>	<b>0</b>	<b>0</b>	<b>0</b>	<b>tram</b>	<b>0</b>	<b>0</b>	<b>0</b>	<b>tram</b>	<b>0</b>	<b>0</b>	<b>0</b>
<b>Verharding trambaan:</b>		verhard									

wegvak	<b>Noordpolderkade Variant 2</b>			tussen	Noordpolderstraat			en	Draaistraat		
Snelheid	30			Verharding	klinkers			Aantal richtingen:	1		
<b>plan Laakkwartier</b>							Datum	23-9-2008			
2008 etmaal	dag	avond	nacht	2010 etmaal	dag	avond	nacht	2018 etmaal	dag	avond	nacht
<b>lijnbus</b>	0	0	0	<b>lijnbus</b>	0	0	0	<b>lijnbus</b>	0	0	0
<b>rest</b>	832	52	37	<b>rest</b>	848	53	38	<b>rest</b>	914	57	41
licht	807	50	36	licht	823	51	37	licht	887	55	40
middel	22	1	1	middel	23	1	1	middel	25	2	1
zwaar	2	0	0	zwaar	3	0	0	zwaar	3	0	0
<b>totaal</b>	<b>832</b>	<b>52</b>	<b>37</b>	<b>totaal</b>	<b>848</b>	<b>53</b>	<b>38</b>	<b>totaal</b>	<b>914</b>	<b>57</b>	<b>41</b>
licht	807	50	36	licht	823	51	37	licht	887	55	40
middel	22	1	1	middel	23	1	1	middel	25	2	1
zwaar	2	0	0	zwaar	3	0	0	zwaar	3	0	0
<b>tram</b>	<b>0</b>	<b>0</b>	<b>0</b>	<b>tram</b>	<b>0</b>	<b>0</b>	<b>0</b>	<b>tram</b>	<b>0</b>	<b>0</b>	<b>0</b>
<b>Verharding trambaan:</b>		verhard									

wegvak	<b>Rijswijkseweg</b>			tussen	Musschenbroekstraat			en	J.vd Heijdenstraat		
Snelheid:	50			Verharding:	asfalt			Aantal richtingen:	2		
<b>autonoom</b>				Datum 28-10-2008							
2008 etmaal	dag	avond	nacht	2010 etmaal	dag	avond	nacht	2018 etmaal	dag	avond	nacht
<b>lijnbus</b>	0	0	0	<b>lijnbus</b>	0	0	0	<b>lijnbus</b>	0	0	0
<b>rest</b>	13455	841	605	<b>rest</b>	14042	878	632	<b>rest</b>	15433	964,6	694,5
licht	13199	825	594	licht	13775	861	620	licht	15140	946,2	681,3
middel	188	11,8	8,5	middel	197	12,3	8,8	middel	216	13,5	9,7
zwaar	67	4,2	3,0	zwaar	70	4,4	3,2	zwaar	77	4,8	3,5
<b>totaal</b>	<b>13455</b>	<b>841</b>	<b>605</b>	<b>totaal</b>	<b>14042</b>	<b>878</b>	<b>632</b>	<b>totaal</b>	<b>15433</b>	<b>964,6</b>	<b>694,5</b>
licht	13199	825,0	594,0	licht	13775	860,9	619,9	licht	15140	946,2	681,3
middel	188	11,8	8,5	middel	197	12,3	8,8	middel	216	13,5	9,7
zwaar	67	4,2	3,0	zwaar	70	4,4	3,2	zwaar	77	4,8	3,5
<b>tram</b>	<b>282</b>	<b>18,5</b>	<b>9,0</b>	<b>tram</b>	<b>282</b>	<b>18,5</b>	<b>9,0</b>	<b>tram</b>	<b>282</b>	<b>18,5</b>	<b>9,0</b>
<b>Verharding trambaan:</b>				verhard							

wegvak	<b>Rijswijkseweg</b>			tussen	Musschenbroekstraat			en	J.vd Heijdenstraat		
Snelheid	50			Verharding	asfalt			Aantal richtingen:	2		
<b>plan Laakkwartier</b>				Datum 28-10-2008							
2008 etmaal	dag	avond	nacht	2010 etmaal	dag	avond	nacht	2018 etmaal	dag	avond	nacht
<b>lijnbus</b>	0	0	0	<b>lijnbus</b>	0	0	0	<b>lijnbus</b>	0	0	0
<b>rest</b>	13467	841,7	606,0	<b>rest</b>	14306	894,1	643,8	<b>rest</b>	15594	974,6	701,7
licht	13211	825,7	594,5	licht	14034	877,1	631,5	licht	15298	956,1	688,4
middel	189	11,8	8,5	middel	200	12,5	9,0	middel	218	13,6	9,8
zwaar	67	4,2	3,0	zwaar	72	4,5	3,2	zwaar	78	4,9	3,5
<b>totaal</b>	<b>13467</b>	<b>841,7</b>	<b>606,0</b>	<b>totaal</b>	<b>14306</b>	<b>894,1</b>	<b>643,8</b>	<b>totaal</b>	<b>15594</b>	<b>974,6</b>	<b>701,7</b>
licht	13211	825,7	594,5	licht	14034	877,1	631,5	licht	15298	956,1	688,4
middel	189	11,8	8,5	middel	200	12,5	9,0	middel	218	13,6	9,8
zwaar	67	4,2	3,0	zwaar	72	4,5	3,2	zwaar	78	4,9	3,5
<b>tram</b>	<b>282</b>	<b>18,5</b>	<b>9,0</b>	<b>tram</b>	<b>282</b>	<b>18,5</b>	<b>9,0</b>	<b>tram</b>	<b>282</b>	<b>18,5</b>	<b>9,0</b>
<b>Verharding trambaan:</b>				verhard							

Rijswijkseweg-tussen-Musschenbroekstr-Neherkade(2019).xls

wegvak <b>Rijswijkseweg</b>				tussen Musschenbroekstraat				en Neherkade			
Snelheid: 50				Verharding: asfalt				Aantal richtingen: 2			
<b>autonoom</b>											
										Datum 28-10-2008	
2008 etmaal	dag	avond	nacht	2010 etmaal	dag	avond	nacht	2018 etmaal	dag	avond	nacht
<b>lijnbus</b>	0	0	0	<b>lijnbus</b>	0	0	0	<b>lijnbus</b>	0	0	0
<b>rest</b>	20631	1289,4	928,4	<b>rest</b>	20769	1298,1	934,6	<b>rest</b>	22506	1406,6	1012,7
licht	20239	1264,9	910,8	licht	20374	1273,4	916,8	licht	22078	1379,9	993,5
middel	289	18,1	13,0	middel	291	18,2	13,1	middel	315	19,7	14,2
zwaar	103	6,4	4,6	zwaar	104	6,5	4,7	zwaar	113	7,0	5,1
<b>totaal</b>	<b>20631</b>	<b>1289,4</b>	<b>928,4</b>	<b>totaal</b>	<b>20769</b>	<b>1298,1</b>	<b>934,6</b>	<b>totaal</b>	<b>22506</b>	<b>1406,6</b>	<b>1012,7</b>
licht	20239	1264,9	910,8	licht	20374	1273,4	916,8	licht	22078	1379,9	993,5
middel	289	18,1	13,0	middel	291	18,2	13,1	middel	315	19,7	14,2
zwaar	103	6,4	4,6	zwaar	104	6,5	4,7	zwaar	113	7,0	5,1
<b>tram</b>	<b>282</b>	<b>19</b>	<b>9</b>	<b>tram</b>	<b>282</b>	<b>19</b>	<b>9</b>	<b>tram</b>	<b>282</b>	<b>19</b>	<b>9</b>
<b>Verharding trambaan:</b> verhard											

wegvak <b>Rijswijkseweg</b>				tussen Musschenbroekstraat				en Neherkade			
Snelheid 50				Verharding asfalt				Aantal richtingen: 2			
<b>plan Laakkwartier</b>											
										Datum 28-10-2008	
2008 etmaal	dag	avond	nacht	2010 etmaal	dag	avond	nacht	2018 etmaal	dag	avond	nacht
<b>lijnbus</b>	0	0	0	<b>lijnbus</b>	0	0	0	<b>lijnbus</b>	0	0	0
<b>rest</b>	21011	1313,2	945,5	<b>rest</b>	21126	1320,3	950,6	<b>rest</b>	22759	1422,4	1024,1
licht	20611	1288,2	927,5	licht	20724	1295,3	932,6	licht	22326	1395,4	1004,7
middel	294	18,4	13,2	middel	296	18,5	13,3	middel	319	19,9	14,3
zwaar	105	6,6	4,7	zwaar	106	6,6	4,8	zwaar	114	7,1	5,1
<b>totaal</b>	<b>21011</b>	<b>1313,2</b>	<b>945,5</b>	<b>totaal</b>	<b>21126</b>	<b>1320,3</b>	<b>950,6</b>	<b>totaal</b>	<b>22759</b>	<b>1422,4</b>	<b>1024,1</b>
licht	20611	1288,2	927,5	licht	20724	1295,3	932,6	licht	22326	1395,4	1004,7
middel	294	18,4	13,2	middel	296	18,5	13,3	middel	319	19,9	14,3
zwaar	105	6,6	4,7	zwaar	106	6,6	4,8	zwaar	114	7,1	5,1
<b>tram</b>	<b>282</b>	<b>19</b>	<b>9</b>	<b>tram</b>	<b>282</b>	<b>19</b>	<b>9</b>	<b>tram</b>	<b>282</b>	<b>19</b>	<b>9</b>
<b>Verharding trambaan:</b> verhard											

wegvak	<b>Rijswijkseweg</b>			tussen	Goudriaankade			en	Waldorpstraat					
Snelheid:	50			Verharding:	asfalt			Aantal richtingen:	2					
<b>autonoom</b>				Datum 28-10-2008										
2008 etmaal	dag	avond	nacht	2010 etmaal	dag	avond	nacht	2018 etmaal	dag	avond	nacht			
<b>lijnbus</b>	44	2	4	0	<b>lijnbus</b>	44	2	4	0	<b>lijnbus</b>	44	2	4	0
<b>rest</b>	13216	826,4	592,7	116,0	<b>rest</b>	13377	836,4	599,9	117,4	<b>rest</b>	19817	1238,9	889,7	173,8
licht	12964	810,7	581,4	113,8	licht	13122	820,6	588,5	115,2	licht	19440	1215,4	872,8	170,5
middel	185	11,6	8,3	1,6	middel	187	11,7	8,4	1,6	middel	277	17,3	12,5	2,4
zwaar	66	4,1	3,0	0,6	zwaar	67	4,2	3,0	0,6	zwaar	99	6,2	4,4	0,9
<b>totaal</b>	13260	828,7	596,7	116,0	<b>totaal</b>	13421	838,8	603,9	117,4	<b>totaal</b>	19861	1241,3	893,7	173,8
licht	12964	810,7	581,4	113,8	licht	13122	820,6	588,5	115,2	licht	19440	1215,4	872,8	170,5
middel	229	13,9	12,3	1,6	middel	231	14,0	12,4	1,6	middel	321	19,7	16,5	2,4
zwaar	66	4,1	3,0	0,6	zwaar	67	4,2	3,0	0,6	zwaar	99	6,2	4,4	0,9
<b>tram</b>	<b>189</b>	12	8	2	<b>tram</b>	<b>189</b>	12	8	2	<b>tram</b>	<b>189</b>	12	8	2
<b>Verharding trambaan:</b>		verhard												

wegvak	<b>Rijswijkseweg</b>			tussen	Goudriaankade			en	Waldorpstraat					
Snelheid	50			Verharding	asfalt			Aantal richtingen:	2					
<b>plan Laakkwartier</b>				Datum 28-10-2008										
2008 etmaal	dag	avond	nacht	2010 etmaal	dag	avond	nacht	2018 etmaal	dag	avond	nacht			
<b>lijnbus</b>	44	2	4	0	<b>lijnbus</b>	44	2	4	0	<b>lijnbus</b>	44	2	4	0
<b>rest</b>	13386	836,6	602,4	117,1	<b>rest</b>	13536	846,0	609,1	118,4	<b>rest</b>	20010	1250,6	900,5	175,1
licht	13132	820,7	590,9	114,9	licht	13278	829,9	597,5	116,2	licht	19630	1226,9	883,3	171,8
middel	187	11,7	8,4	1,6	middel	189	11,8	8,5	1,7	middel	280	17,5	12,6	2,5
zwaar	67	4,2	3,0	0,6	zwaar	68	4,2	3,0	0,6	zwaar	100	6,3	4,5	0,9
<b>totaal</b>	13430	839,0	606,4	117,1	<b>totaal</b>	13580	848,3	613,1	118,4	<b>totaal</b>	20054	1253,0	904,5	175,1
licht	13132	820,7	590,9	114,9	licht	13278	829,9	597,5	116,2	licht	19630	1226,9	883,3	171,8
middel	231	14,0	12,4	1,6	middel	233	14,2	12,5	1,7	middel	324	19,8	16,6	2,5
zwaar	67	4,2	3,0	0,6	zwaar	68	4,2	3,0	0,6	zwaar	100	6,3	4,5	0,9
<b>tram</b>	<b>189</b>	12	8	2	<b>tram</b>	<b>189</b>	12	8	2	<b>tram</b>	<b>189</b>	12	8	2
<b>Verharding trambaan:</b>		verhard												



wegvak	<b>Slachthuislaan</b>			tussen	Laakkade	en	Neherkade							
Snelheid:	50			Verharding:	Asfalt	Aantal richtingen:	2							
<b>autonoom</b>				Datum 23-9-2008										
2008 etmaal	dag	avond	nacht	2010 etmaal	dag	avond	nacht	2018 etmaal	dag	avond	nacht			
<b>lijnbus</b>	22	1	2	0	<b>lijnbus</b>	22	1	2	0	<b>lijnbus</b>	22	1	2	0
<b>rest</b>	17624	1101,8	792,0	154,2	<b>rest</b>	17958	1122,7	807,0	157,2	<b>rest</b>	19396	1212,6	871,7	169,7
licht	17289	1080,9	776,9	151,3	licht	17617	1101,4	791,7	154,2	licht	19027	1189,5	855,2	166,5
middel	247	15,4	11,1	2,2	middel	251	15,7	11,3	2,2	middel	272	17,0	12,2	2,4
zwaar	88	5,5	4,0	0,8	zwaar	90	5,6	4,0	0,8	zwaar	97	6,1	4,4	0,8
<b>totaal</b>	17646	1102,9	794,1	154,4	<b>totaal</b>	17980	1123,8	809,1	157,3	<b>totaal</b>	19418	1213,6	873,8	169,9
licht	17289	1080,9	776,9	151,3	licht	17617	1101,4	791,7	154,2	licht	19027	1189,5	855,2	166,5
middel	269	16,5	13,2	2,3	middel	274	16,8	13,4	2,4	middel	294	18,0	14,3	2,5
zwaar	88	5,5	4,0	0,8	zwaar	90	5,6	4,0	0,8	zwaar	97	6,1	4,4	0,8
<b>tram</b>	0	0	0	0	<b>tram</b>	0	0	0	0	<b>tram</b>	0	0	0	0
<b>Verharding trambaan:</b>		Asfalt												

wegvak	<b>Slachthuislaan</b>			tussen	Laakkade	en	Neherkade							
Snelheid	50			Verharding	Asfalt	Aantal richtingen:	2							
<b>plan Laakkwartier</b>				Datum 23-9-2008										
2008 etmaal	dag	avond	nacht	2010 etmaal	dag	avond	nacht	2018 etmaal	dag	avond	nacht			
<b>lijnbus</b>	22	1	2	0	<b>lijnbus</b>	22	1	2	0	<b>lijnbus</b>	22	1	2	0
<b>rest</b>	17681	1105,0	795,6	154,7	<b>rest</b>	18015	1125,9	810,7	157,6	<b>rest</b>	19453	1215,8	875,4	170,2
licht	17345	1084,0	780,5	151,8	licht	17672	1104,5	795,3	154,6	licht	19083	1192,7	858,7	167,0
middel	248	15,5	11,1	2,2	middel	252	15,8	11,3	2,2	middel	272	17,0	12,3	2,4
zwaar	88	5,5	4,0	0,8	zwaar	90	5,6	4,1	0,8	zwaar	97	6,1	4,4	0,9
<b>totaal</b>	17703	1106,1	797,7	154,9	<b>totaal</b>	18037	1127,0	812,7	157,8	<b>totaal</b>	19475	1216,8	877,4	170,4
licht	17345	1084,0	780,5	151,8	licht	17672	1104,5	795,3	154,6	licht	19083	1192,7	858,7	167,0
middel	270	16,5	13,2	2,3	middel	275	16,8	13,4	2,4	middel	295	18,1	14,3	2,5
zwaar	88	5,5	4,0	0,8	zwaar	90	5,6	4,1	0,8	zwaar	97	6,1	4,4	0,9
<b>tram</b>	0	0	0	0	<b>tram</b>	0	0	0	0	<b>tram</b>	0	0	0	0
<b>Verharding trambaan:</b>		Asfalt												

wegvak	<b>Tak van Poortvlietstraat</b>			tussen	Slachthuislaan			en	Van Diesenstraat					
Snelheid:	30			Verharding:	klinkers			Aantal richtingen:	2					
<b>autonoom</b>												Datum	23-9-2008	
2008 etmaal	dag	avond	nacht	2010 etmaal	dag	avond	nacht	2018 etmaal	dag	avond	nacht			
<b>lijnbus</b>	0	0	0	<b>lijnbus</b>	0	0	0	<b>lijnbus</b>	0	0	0			
<b>rest</b>	3060	191	138	<b>rest</b>	3120	195	140	<b>rest</b>	3333	208	150			
licht	2968	186	134	licht	3026	189	136	licht	3233	202	145			
middel	83	5	4	middel	84	5	4	middel	90	6	4			
zwaar	9	1	0	zwaar	9	1	0	zwaar	10	1	0			
<b>totaal</b>	<b>3060</b>	<b>191</b>	<b>138</b>	<b>totaal</b>	<b>3120</b>	<b>195</b>	<b>140</b>	<b>totaal</b>	<b>3333</b>	<b>208</b>	<b>150</b>			
licht	2968	186	134	licht	3026	189	136	licht	3233	202	145			
middel	83	5	4	middel	84	5	4	middel	90	6	4			
zwaar	9	1	0	zwaar	9	1	0	zwaar	10	1	0			
<b>tram</b>	<b>0</b>	<b>0</b>	<b>0</b>	<b>tram</b>	<b>0</b>	<b>0</b>	<b>0</b>	<b>tram</b>	<b>0</b>	<b>0</b>	<b>0</b>			
<b>Verharding trambaan:</b>				verhard										

wegvak	<b>Tak van Poortvlietstraat</b>			tussen	Slachthuislaan			en	Van Diesenstraat					
Snelheid	30			Verharding	klinkers			Aantal richtingen:	2					
<b>plan Laakkwartier</b>												Datum	23-9-2008	
2008 etmaal	dag	avond	nacht	2010 etmaal	dag	avond	nacht	2018 etmaal	dag	avond	nacht			
<b>lijnbus</b>	0	0	0	<b>lijnbus</b>	0	0	0	<b>lijnbus</b>	0	0	0			
<b>rest</b>	3095	193	139	<b>rest</b>	3155	197	142	<b>rest</b>	3368	210	152			
licht	3002	188	135	licht	3060	191	138	licht	3266	204	147			
middel	84	5	4	middel	85	5	4	middel	91	6	4			
zwaar	9	1	0	zwaar	9	1	0	zwaar	10	1	0			
<b>totaal</b>	<b>3095</b>	<b>193</b>	<b>139</b>	<b>totaal</b>	<b>3155</b>	<b>197</b>	<b>142</b>	<b>totaal</b>	<b>3368</b>	<b>210</b>	<b>152</b>			
licht	3002	188	135	licht	3060	191	138	licht	3266	204	147			
middel	84	5	4	middel	85	5	4	middel	91	6	4			
zwaar	9	1	0	zwaar	9	1	0	zwaar	10	1	0			
<b>tram</b>	<b>0</b>	<b>0</b>	<b>0</b>	<b>tram</b>	<b>0</b>	<b>0</b>	<b>0</b>	<b>tram</b>	<b>0</b>	<b>0</b>	<b>0</b>			
<b>Verharding trambaan:</b>				verhard										

wegvak	<b>Wenkebachstr VARIANT 2</b>			tussen	Zuigerstraat	en	Noord-Polderkade				
Snelheid:	30			Verharding:	klinkers	Aantal richtingen:	2				
<b>autonoom</b>							Datum	23-9-2008			
2008 etmaal	dag	avond	nacht	2010 etmaal	dag	avond	nacht	2018 etmaal	dag	avond	nacht
<b>lijnbus</b>	0	0	0	<b>lijnbus</b>	0	0	0	<b>lijnbus</b>	0	0	0
<b>rest</b>	1432	90	64	<b>rest</b>	1464	92	66	<b>rest</b>	1636	102	74
licht	1389	87	63	licht	1420	89	64	licht	1587	99	71
middel	39	2	2	middel	40	2	2	middel	44	3	2
zwaar	4	0	0	zwaar	4	0	0	zwaar	5	0	0
<b>totaal</b>	<b>1432</b>	<b>90</b>	<b>64</b>	<b>totaal</b>	<b>1464</b>	<b>92</b>	<b>66</b>	<b>totaal</b>	<b>1636</b>	<b>102</b>	<b>74</b>
licht	1389	87	63	licht	1420	89	64	licht	1587	99	71
middel	39	2	2	middel	40	2	2	middel	44	3	2
zwaar	4	0	0	zwaar	4	0	0	zwaar	5	0	0
<b>tram</b>	<b>0</b>	<b>0</b>	<b>0</b>	<b>tram</b>	<b>0</b>	<b>0</b>	<b>0</b>	<b>tram</b>	<b>0</b>	<b>0</b>	<b>0</b>
<b>Verharding trambaan:</b> verhard											

wegvak	<b>Wenkebachstr VARIANT 2</b>			tussen	Zuigerstraat	en	Noord-Polderkade				
Snelheid	30			Verharding	klinkers	Aantal richtingen:	2				
<b>plan Laakkwartier</b>							Datum	23-9-2008			
2008 etmaal	dag	avond	nacht	2010 etmaal	dag	avond	nacht	2018 etmaal	dag	avond	nacht
<b>lijnbus</b>	0	0	0	<b>lijnbus</b>	0	0	0	<b>lijnbus</b>	0	0	0
<b>rest</b>	1463	91	66	<b>rest</b>	1495	93	67	<b>rest</b>	1667	104	75
licht	1419	89	64	licht	1450	91	65	licht	1617	101	73
middel	40	2	2	middel	40	3	2	middel	45	3	2
zwaar	4	0	0	zwaar	4	0	0	zwaar	5	0	0
<b>totaal</b>	<b>1463</b>	<b>91</b>	<b>66</b>	<b>totaal</b>	<b>1495</b>	<b>93</b>	<b>67</b>	<b>totaal</b>	<b>1667</b>	<b>104</b>	<b>75</b>
licht	1419	89	64	licht	1450	91	65	licht	1617	101	73
middel	40	2	2	middel	40	3	2	middel	45	3	2
zwaar	4	0	0	zwaar	4	0	0	zwaar	5	0	0
<b>tram</b>	<b>0</b>	<b>0</b>	<b>0</b>	<b>tram</b>	<b>0</b>	<b>0</b>	<b>0</b>	<b>tram</b>	<b>0</b>	<b>0</b>	<b>0</b>
<b>Verharding trambaan:</b> verhard											

wegvak	<b>Withuysstraat</b>			tussen	Capadosestraat	en	Laakkade				
Snelheid:	30			Verharding:	klinkers	Aantal richtingen:	1				
<b>autonoom</b>								Datum	23-9-2008		
2008 etmaal	dag	avond	nacht	2010 etmaal	dag	avond	nacht	2018 etmaal	dag	avond	nacht
<b>lijnbus</b>	0	0	0	<b>lijnbus</b>	0	0	0	<b>lijnbus</b>	0	0	0
<b>rest</b>	84	5	4	<b>rest</b>	86	5	4	<b>rest</b>	94	6	4
licht	81	5	4	licht	83	5	4	licht	91	6	4
middel	2	0	0	middel	2	0	0	middel	3	0	0
zwaar	0	0	0	zwaar	0	0	0	zwaar	0	0	0
<b>totaal</b>	<b>84</b>	<b>5</b>	<b>4</b>	<b>totaal</b>	<b>86</b>	<b>5</b>	<b>4</b>	<b>totaal</b>	<b>94</b>	<b>6</b>	<b>4</b>
licht	81	5	4	licht	83	5	4	licht	91	6	4
middel	2	0	0	middel	2	0	0	middel	3	0	0
zwaar	0	0	0	zwaar	0	0	0	zwaar	0	0	0
<b>tram</b>	<b>0</b>	<b>0</b>	<b>0</b>	<b>tram</b>	<b>0</b>	<b>0</b>	<b>0</b>	<b>tram</b>	<b>0</b>	<b>0</b>	<b>0</b>
<b>Verharding trambaan:</b>		verhard									

wegvak	<b>Withuysstraat</b>			tussen	Capadosestraat	en	Laakkade				
Snelheid	30			Verharding	klinkers	Aantal richtingen:	1				
<b>plan Laakkwartier</b>								Datum	23-9-2008		
2008 etmaal	dag	avond	nacht	2010 etmaal	dag	avond	nacht	2018 etmaal	dag	avond	nacht
<b>lijnbus</b>	0	0	0	<b>lijnbus</b>	0	0	0	<b>lijnbus</b>	0	0	0
<b>rest</b>	118	7	5	<b>rest</b>	120	8	5	<b>rest</b>	129	8	6
licht	115	7	5	licht	117	7	5	licht	125	8	6
middel	3	0	0	middel	3	0	0	middel	3	0	0
zwaar	0	0	0	zwaar	0	0	0	zwaar	0	0	0
<b>totaal</b>	<b>118</b>	<b>7</b>	<b>5</b>	<b>totaal</b>	<b>120</b>	<b>8</b>	<b>5</b>	<b>totaal</b>	<b>129</b>	<b>8</b>	<b>6</b>
licht	115	7	5	licht	117	7	5	licht	125	8	6
middel	3	0	0	middel	3	0	0	middel	3	0	0
zwaar	0	0	0	zwaar	0	0	0	zwaar	0	0	0
<b>tram</b>	<b>0</b>	<b>0</b>	<b>0</b>	<b>tram</b>	<b>0</b>	<b>0</b>	<b>0</b>	<b>tram</b>	<b>0</b>	<b>0</b>	<b>0</b>
<b>Verharding trambaan:</b>		verhard									

wegvak	<b>Zuigerstraat VARIANT 2</b>			tussen	Noordpolderstraat			en	Noordpolderkade		
Snelheid:	30			Verharding:	klinkers			Aantal richtingen:	2		
<b>autonoom</b>							Datum 23-9-2008				
2008 etmaal	dag	avond	nacht	2010 etmaal	dag	avond	nacht	2018 etmaal	dag	avond	nacht
lijnbus	0	0	0	lijnbus	0	0	0	lijnbus	0	0	0
rest	204	13	9	rest	212	13	10	rest	220	14	10
licht	198	12	9	licht	206	13	9	licht	213	13	10
middel	6	0	0	middel	6	0	0	middel	6	0	0
zwaar	1	0	0	zwaar	1	0	0	zwaar	1	0	0
<b>totaal</b>	<b>204</b>	<b>13</b>	<b>9</b>	<b>totaal</b>	<b>212</b>	<b>13</b>	<b>10</b>	<b>totaal</b>	<b>220</b>	<b>14</b>	<b>10</b>
licht	198	12	9	licht	206	13	9	licht	213	13	10
middel	6	0	0	middel	6	0	0	middel	6	0	0
zwaar	1	0	0	zwaar	1	0	0	zwaar	1	0	0
<b>tram</b>	<b>0</b>	<b>0</b>	<b>0</b>	<b>tram</b>	<b>0</b>	<b>0</b>	<b>0</b>	<b>tram</b>	<b>0</b>	<b>0</b>	<b>0</b>
Verharding trambaan: verhard											

wegvak	<b>Zuigerstraat VARIANT 2</b>			tussen	Noordpolderstraat			en	Noordpolderkade		
Snelheid	30			Verharding	klinkers			Aantal richtingen:	2		
<b>plan Laakkwartier</b>							Datum 23-9-2008				
2008 etmaal	dag	avond	nacht	2010 etmaal	dag	avond	nacht	2018 etmaal	dag	avond	nacht
lijnbus	0	0	0	lijnbus	0	0	0	lijnbus	0	0	0
rest	220	14	10	rest	228	14	10	rest	236	15	11
licht	213	13	10	licht	221	14	10	licht	229	14	10
middel	6	0	0	middel	6	0	0	middel	6	0	0
zwaar	1	0	0	zwaar	1	0	0	zwaar	1	0	0
<b>totaal</b>	<b>220</b>	<b>14</b>	<b>10</b>	<b>totaal</b>	<b>228</b>	<b>14</b>	<b>10</b>	<b>totaal</b>	<b>236</b>	<b>15</b>	<b>11</b>
licht	213	13	10	licht	221	14	10	licht	229	14	10
middel	6	0	0	middel	6	0	0	middel	6	0	0
zwaar	1	0	0	zwaar	1	0	0	zwaar	1	0	0
<b>tram</b>	<b>0</b>	<b>0</b>	<b>0</b>	<b>tram</b>	<b>0</b>	<b>0</b>	<b>0</b>	<b>tram</b>	<b>0</b>	<b>0</b>	<b>0</b>
Verharding trambaan: verhard											

Model: Schipperskwartier 2019 met plan  
Groep: hoofdgroep  
Lijst van Ontvangers, voor rekenmethode Wegverkeerslawaaai - RMW-2006

Id	Omschrijving	X	Y	Maaiveld	Hoogte	definitie
101	1 bouwplan Zuigerstraat	82689,35	453395,85	-0,33	Relatief	
102	1 bouwplan Zuigerstraat	82713,98	453352,63	-0,33	Relatief	
103	1 bouwplan Zuigerstraat	82742,03	453302,79	-0,33	Relatief	
104	1 bouwplan Zuigerstraat	82733,78	453284,10	-0,28	Relatief	
105	1 bouwplan Zuigerstraat	82712,03	453288,69	-0,24	Relatief	
106	1 bouwplan Zuigerstraat	82686,47	453334,51	-0,23	Relatief	
107	1 bouwplan Zuigerstraat	82662,13	453377,87	-0,24	Relatief	
108	1 bouwplan Zuigerstraat	82662,70	453388,33	-0,25	Relatief	
109	1 bouwplan Zuigerstraat	82682,51	453399,15	-0,32	Relatief	
110	1 bouwplan Zuigerstraat	82678,87	453418,86	-0,33	Relatief	
111	1 bouwplan Zuigerstraat	82677,67	453411,53	-0,32	Relatief	
112	1 bouwplan Zuigerstraat	82642,50	453404,09	-0,22	Relatief	
113	1 bouwplan Zuigerstraat	82625,71	453386,13	-0,16	Relatief	
114	1 bouwplan Zuigerstraat	82638,97	453363,22	-0,16	Relatief	
115	1 bouwplan Zuigerstraat	82648,90	453355,13	-0,17	Relatief	
116	1 bouwplan Zuigerstraat	82643,59	453373,84	-0,19	Relatief	
117	1 bouwplan Zuigerstraat	82657,63	453399,76	-0,25	Relatief	
118	1 bouwplan Zuigerstraat	82664,95	453409,93	-0,29	Relatief	
201	2 bouwplan Cylinderstraat	82803,66	453121,07	-0,01	Relatief	
202	2 bouwplan Cylinderstraat	82782,41	453088,08	0,10	Relatief	
203	2 bouwplan Cylinderstraat	82822,97	453092,12	-0,03	Relatief	
204	2 bouwplan Cylinderstraat	82845,20	453123,25	-0,16	Relatief	
301	3 bouwplan Capadosestraat	81737,08	452924,12	-0,63	Relatief	
302	3 bouwplan Capadosestraat	81767,36	452899,21	-0,50	Relatief	
303	3 bouwplan Capadosestraat	81802,75	452835,67	-0,27	Relatief	
304	3 bouwplan Capadosestraat	81800,37	452801,92	-0,16	Relatief	
305	3 bouwplan Capadosestraat	81734,20	452765,49	-0,19	Relatief	
306	3 bouwplan Capadosestraat	81689,88	452763,64	-0,38	Relatief	
307	3 bouwplan Capadosestraat	81729,02	452803,12	-0,26	Relatief	
308	3 bouwplan Capadosestraat	81743,98	452866,61	-0,39	Relatief	
401	4 bouwplan Neherkade/Slachthuislaan	81607,79	453120,40	-0,05	Relatief	
402	4 bouwplan Neherkade/Slachthuislaan	81609,05	453103,82	-0,12	Relatief	
403	4 bouwplan Neherkade/Slachthuislaan	81631,52	453106,81	-0,18	Relatief	
501	5 bouwplan Neherkade/Gemaalstraat	82487,99	453763,52	1,24	Relatief	
502	5 bouwplan Neherkade/Gemaalstraat	82500,85	453760,67	1,03	Relatief	
503	5 bouwplan Neherkade/Gemaalstraat	82497,33	453746,89	0,80	Relatief	
504	5 bouwplan Neherkade/Gemaalstraat	82483,54	453749,07	1,00	Relatief	
505	5 bouwplan Neherkade/Gemaalstraat	82554,11	453803,21	1,28	Relatief	
506	5 bouwplan Neherkade/Gemaalstraat	82566,34	453800,53	1,08	Relatief	
507	5 bouwplan Neherkade/Gemaalstraat	82563,21	453786,15	0,82	Relatief	
508	5 bouwplan Neherkade/Gemaalstraat	82549,20	453788,94	1,05	Relatief	
509	5 bouwplan Neherkade/Gemaalstraat	82485,02	453761,74	1,24	Relatief	
510	5 bouwplan Neherkade/Gemaalstraat	82499,80	453762,46	1,08	Relatief	
511	5 bouwplan Neherkade/Gemaalstraat	82495,54	453745,80	0,80	Relatief	
512	5 bouwplan Neherkade/Gemaalstraat	82482,87	453750,22	1,03	Relatief	
513	5 bouwplan Neherkade/Gemaalstraat	82556,28	453804,54	1,28	Relatief	
514	5 bouwplan Neherkade/Gemaalstraat	82565,51	453801,98	1,12	Relatief	
515	5 bouwplan Neherkade/Gemaalstraat	82564,94	453787,16	0,82	Relatief	
516	5 bouwplan Neherkade/Gemaalstraat	82548,51	453790,17	1,08	Relatief	
517	5 bouwplan Neherkade/Gemaalstraat	82475,30	453752,51	1,04	Relatief	
518	5 bouwplan Neherkade/Gemaalstraat	82478,13	453738,92	0,56	Relatief	
519	5 bouwplan Neherkade/Gemaalstraat	82497,18	453734,69	0,57	Relatief	
520	5 bouwplan Neherkade/Gemaalstraat	82515,61	453745,82	0,57	Relatief	
521	5 bouwplan Neherkade/Gemaalstraat	82536,29	453758,26	0,57	Relatief	
522	5 bouwplan Neherkade/Gemaalstraat	82557,87	453770,82	0,58	Relatief	
523	5 bouwplan Neherkade/Gemaalstraat	82576,55	453781,02	0,56	Relatief	
524	5 bouwplan Neherkade/Gemaalstraat	82582,41	453791,62	0,70	Relatief	
525	5 bouwplan Neherkade/Gemaalstraat	82574,51	453796,61	0,90	Relatief	
526	5 bouwplan Neherkade/Gemaalstraat	82546,07	453780,88	0,92	Relatief	
527	5 bouwplan Neherkade/Gemaalstraat	82528,22	453769,99	0,90	Relatief	
528	5 bouwplan Neherkade/Gemaalstraat	82510,62	453759,50	0,90	Relatief	
529	5 bouwplan Neherkade/Gemaalstraat	82478,29	453738,65	0,55	Relatief	
530	5 bouwplan Neherkade/Gemaalstraat	82495,04	453733,38	0,53	Relatief	
531	5 bouwplan Neherkade/Gemaalstraat	82512,77	453744,03	0,57	Relatief	
532	5 bouwplan Neherkade/Gemaalstraat	82533,31	453756,50	0,57	Relatief	
533	5 bouwplan Neherkade/Gemaalstraat	82555,34	453769,39	0,58	Relatief	

Model:Schipperskwartier 2019 met plan  
Groep:hoofdgroep  
Lijst van Ontvangers, voor rekenmethode Wegverkeerslawaaï - RMW-2006

Id	Omschrijving	X	Y	Maaiveld	Hoogtedefinitie
534	5 bouwplan Neherkade/Gemaalstraat	82573,38	453779,31	0,56	Relatief
535	5 bouwplan Neherkade/Gemaalstraat	82582,54	453791,36	0,70	Relatief
601	6 bouwplan Ketelstraat	82895,90	453164,23	0,30	Relatief
602	6 bouwplan Ketelstraat	82938,33	453187,44	0,34	Relatief
603	6 bouwplan Ketelstraat	82949,02	453177,10	0,34	Relatief
604	6 bouwplan Ketelstraat	82932,63	453149,87	0,16	Relatief
605	6 bouwplan Ketelstraat	82899,13	453148,85	0,20	Relatief

Model: Schipperskwartier 2019 met plan  
Groep: hoofdgroep  
Lijst van Ontvangers, voor rekenmethode Wegverkeerslawaaai - RMW-2006

Id	Gevel	Hoogte A	Hoogte B	Hoogte C	Hoogte D	Hoogte E	Hoogte F
101	101	1,50	4,50	7,50	--	--	--
102	101	1,50	4,50	7,50	--	--	--
103	103	1,50	4,50	7,50	10,50	13,50	--
104	103	1,50	4,50	7,50	10,50	13,50	--
105	103	1,50	4,50	7,50	10,50	13,50	--
106	102	1,50	4,50	7,50	--	--	--
107	102	1,50	4,50	7,50	--	--	--
108	102	1,50	4,50	7,50	--	--	--
109	101	1,50	4,50	7,50	--	--	--
110	105	1,50	4,50	7,50	--	--	--
111	105	1,50	4,50	7,50	--	--	--
112	104	1,50	4,50	7,50	--	--	--
113	104	1,50	4,50	7,50	--	--	--
114	104	1,50	4,50	7,50	--	--	--
115	104	1,50	4,50	7,50	--	--	--
116	104	1,50	4,50	7,50	--	--	--
117	104	1,50	4,50	7,50	--	--	--
118	104	1,50	4,50	7,50	--	--	--
201	201	1,50	4,50	7,50	10,50	--	--
202	201	1,50	4,50	7,50	10,50	--	--
203	201	1,50	4,50	7,50	10,50	--	--
204	201	1,50	4,50	7,50	10,50	--	--
301	301	1,50	4,50	7,50	10,50	--	--
302	301	1,50	4,50	7,50	10,50	--	--
303	301	1,50	4,50	7,50	10,50	--	--
304	301	1,50	4,50	7,50	10,50	--	--
305	301	1,50	4,50	7,50	10,50	--	--
306	301	1,50	4,50	7,50	10,50	--	--
307	301	1,50	4,50	7,50	10,50	--	--
308	301	1,50	4,50	7,50	10,50	--	--
401	401	1,50	4,50	7,50	10,50	--	--
402	401	1,50	4,50	7,50	10,50	--	--
403	401	1,50	4,50	7,50	10,50	--	--
501	502	13,50	16,50	19,50	22,50	25,50	28,50
502	502	13,50	16,50	19,50	22,50	25,50	28,50
503	502	13,50	16,50	19,50	22,50	25,50	28,50
504	502	13,50	16,50	19,50	22,50	25,50	28,50
505	503	13,50	16,50	19,50	22,50	25,50	28,50
506	503	13,50	16,50	19,50	22,50	25,50	28,50
507	503	13,50	16,50	19,50	22,50	25,50	28,50
508	503	13,50	16,50	19,50	22,50	25,50	28,50
509	502	31,50	34,50	37,50	40,50	43,50	46,50
510	502	31,50	34,50	37,50	40,50	43,50	46,50
511	502	31,50	34,50	37,50	40,50	43,50	46,50
512	502	31,50	34,50	37,50	40,50	43,50	46,50
513	503	31,50	34,50	37,50	40,50	43,50	46,50
514	503	31,50	34,50	37,50	40,50	43,50	46,50
515	503	31,50	34,50	37,50	40,50	43,50	46,50
516	503	31,50	34,50	37,50	40,50	43,50	46,50
517	504	13,50	16,50	19,50	22,50	25,50	28,50
518	504	1,50	4,50	7,50	10,50	13,50	16,50
519	504	1,50	4,50	7,50	10,50	13,50	16,50
520	505	1,50	4,50	7,50	10,50	13,50	16,50
521	506	1,50	4,50	7,50	10,50	13,50	16,50
522	507	1,50	4,50	7,50	10,50	13,50	16,50
523	508	1,50	4,50	7,50	10,50	13,50	16,50
524	508	1,50	4,50	7,50	10,50	13,50	16,50
525	508	13,50	16,50	19,50	22,50	25,50	28,50
526	507	13,50	16,50	19,50	22,50	25,50	28,50
527	506	13,50	16,50	19,50	22,50	25,50	28,50
528	505	13,50	16,50	19,50	22,50	25,50	28,50
529	504	19,50	22,50	25,50	28,50	--	--
530	504	19,50	22,50	25,50	28,50	--	--
531	505	19,50	22,50	25,50	28,50	--	--
532	506	19,50	22,50	25,50	28,50	--	--
533	507	19,50	22,50	25,50	28,50	31,50	34,50



Model:Schipperskwartier 2019 met plan  
Groep:hoofdgroep  
Lijst van Ontvangers, voor rekenmethode Wegverkeerslawaaai - RMW-2006

Id	Gevel	Hoogte A	Hoogte B	Hoogte C	Hoogte D	Hoogte E	Hoogte F
534	508	19,50	22,50	25,50	28,50	--	--
535	508	19,50	22,50	25,50	28,50	--	--
601	601	1,50	4,50	7,50	10,50	--	--
602	601	1,50	4,50	7,50	10,50	--	--
603	601	1,50	4,50	7,50	10,50	--	--
604	601	1,50	4,50	7,50	10,50	--	--
605	601	1,50	4,50	7,50	10,50	--	--

Model:Schipperskwartier 2019 met plan  
Groep:50km/u  
Lijst van Wegen, voor rekenmethode Wegverkeerslawaai - RMW-2006

Id	Omschrijving	Groep	X-1
006	Calandstraat	Calandstraat	81346,00
011	Genestetlaan	Genestetlaan	81796,00
012	Genestetlaan	Genestetlaan	81786,00
013	Gouverneurlaan	Gouverneurlaan	81521,00
014	Gouverneurlaan	Gouverneurlaan	81529,00
019	Neherkade	Neherkade	81233,96
020	Neherkade	Neherkade	81227,00
021	Neherkade	Neherkade	81233,96
022	Neherkade	Neherkade	82411,00
023	Neherkade	Neherkade	82411,00
024	Neherkade	Neherkade	81557,33
025	Neherkade	Neherkade	82029,00
028	Rijswijkseweg	Rijswijkseweg	82497,00
029	Rijswijkseweg	Rijswijkseweg	82485,00
030	Rijswijkseweg	Rijswijkseweg	82421,00
031	Rijswijkseweg	Rijswijkseweg	82411,00
032	Rijswijkseweg	Rijswijkseweg	82244,00
033	Rijswijkseweg	Rijswijkseweg	82371,00
034	Rijswijkseweg	Rijswijkseweg	82371,00
035	Slachthuislaan	Slachthuislaan	81557,33
036	Slachthuislaan	Slachthuislaan	81546,00
041	Neherkade/Mercuriusweg	Neherkade	82635,65
042	Neherkade/Mercuriusweg	Neherkade	82638,00

Model: Schipperskwartier 2019 met plan  
Groep: 50km/u  
Lijst van Wegen, voor rekenmethode Wegverkeerslawaai - RMW-2006

Id	Y-1	X-n	Y-n	M-1	M-n	HDef.	V(LV)	V(MV)	V(ZV)	Hbron	Wegdek
006	453330,00	81551,68	453096,75	-0,87	1,02	Relatief	50	50	50	0,75	Fijn
011	453002,00	81917,00	452787,00	-0,83	0,00	Relatief	50	50	50	0,75	Fijn
012	452994,00	81907,00	452781,00	-0,82	-0,02	Relatief	50	50	50	0,75	Fijn
013	452563,00	81917,00	452787,00	-0,10	0,00	Relatief	50	50	50	0,75	Fijn
014	452551,00	81925,00	452774,00	-0,14	0,07	Relatief	50	50	50	0,75	Fijn
019	452562,26	81557,33	453100,44	-0,07	1,06	Relatief	50	50	50	0,75	Fijn
020	452492,00	81233,96	452562,26	-0,17	-0,07	Relatief	50	50	50	0,75	Fijn
021	452562,26	81240,00	452499,00	-0,07	-0,01	Relatief	50	50	50	0,75	Fijn
022	453752,00	82635,65	453875,08	0,71	1,42	Relatief	50	50	50	0,75	Fijn
023	453752,00	82638,00	453867,00	0,71	1,48	Relatief	50	50	50	0,75	Fijn
024	453100,44	82029,00	453511,00	1,06	1,40	Relatief	50	50	50	0,75	Fijn
025	453511,00	82411,00	453752,00	1,40	0,71	Relatief	50	50	50	0,75	Fijn
028	453547,00	82844,00	452912,00	-0,04	0,14	Relatief	50	50	50	0,75	Fijn
029	453519,00	82833,98	452893,20	-0,28	0,09	Relatief	50	50	50	0,75	Fijn
030	453765,00	82497,00	453547,00	0,29	-0,04	Relatief	50	50	50	0,75	Fijn
031	453752,00	82485,00	453519,00	0,71	-0,28	Relatief	50	50	50	0,75	Fijn
032	454067,00	82371,00	453824,00	1,78	1,19	Relatief	50	50	50	0,75	Fijn
033	453824,00	82421,00	453765,00	1,19	0,29	Relatief	50	50	50	0,75	Fijn
034	453824,00	82411,00	453752,00	1,19	0,71	Relatief	50	50	50	0,75	Fijn
035	453100,44	81796,00	453002,00	1,06	-0,83	Relatief	50	50	50	0,75	Fijn
036	453090,00	81786,00	452994,00	0,93	-0,82	Relatief	50	50	50	0,75	Fijn
041	453875,08	82832,52	453936,68	1,42	0,58	Relatief	50	50	50	0,75	Fijn
042	453867,00	82836,00	453929,00	1,48	0,59	Relatief	50	50	50	0,75	Fijn

Model: Schipperskwartier 2019 met plan  
Groep: 50km/u  
Lijst van Wegen, voor rekenmethode Wegverkeerslawaai - RMW-2006

Id	Intensiteit	%Int. (D)	%Int. (A)	%Int. (N)	%LV(D)	%LV(A)	%LV(N)	%MV(D)	%MV(A)	%MV(N)	%ZV(D)	%ZV(A)	%ZV(N)
006	38142,00	6,28	3,98	1,10	95,99	95,89	95,85	3,51	3,62	6,65	0,50	0,50	0,50
011	8414,00	6,25	4,50	0,88	97,16	97,05	96,51	2,35	2,45	3,00	0,50	0,49	0,49
012	8414,00	6,25	4,50	0,88	97,16	97,05	96,51	2,35	2,45	3,00	0,50	0,49	0,49
013	6179,00	6,28	3,98	1,10	98,10	98,10	98,10	1,40	1,40	1,40	0,50	0,50	0,50
014	6179,00	6,28	3,98	1,10	98,10	98,10	98,10	1,40	1,40	1,40	0,50	0,50	0,50
019	33145,00	6,25	4,50	0,88	97,65	97,82	97,93	1,85	1,68	1,57	0,50	0,50	0,50
020	16573,00	6,25	4,50	0,88	97,65	97,82	97,93	1,85	1,68	1,57	0,50	0,50	0,50
021	16573,00	6,25	4,50	0,88	97,65	97,82	97,93	1,85	1,68	1,57	0,50	0,50	0,50
022	41829,00	6,25	4,50	0,88	97,84	98,03	98,08	1,66	1,47	1,42	0,50	0,50	0,50
023	41829,00	6,25	4,50	0,88	97,84	98,03	98,08	1,66	1,47	1,42	0,50	0,50	0,50
024	60526,00	6,25	4,50	0,88	98,10	98,10	98,10	1,40	1,40	1,40	0,50	0,50	0,50
025	72123,00	6,25	4,50	0,88	98,05	98,10	98,10	1,45	1,40	1,40	0,50	0,50	0,50
028	7875,00	6,25	4,50	0,88	98,10	98,10	98,10	1,40	1,40	1,40	0,50	0,50	0,50
029	7875,00	6,25	4,50	0,88	98,10	98,10	98,10	1,40	1,40	1,40	0,50	0,50	0,50
030	11493,00	6,25	4,50	0,88	98,10	98,10	98,10	1,40	1,40	1,40	0,50	0,50	0,50
031	11493,00	6,25	4,50	0,88	98,10	98,10	98,10	1,40	1,40	1,40	0,50	0,50	0,50
032	20255,00	6,25	4,50	0,88	97,92	97,67	98,10	1,58	1,84	1,40	0,50	0,50	0,50
033	10127,00	6,25	4,50	0,88	97,92	97,67	98,10	1,58	1,84	1,40	0,50	0,50	0,50
034	10127,00	6,25	4,50	0,88	97,92	97,67	98,10	1,58	1,84	1,40	0,50	0,50	0,50
035	9835,00	6,25	4,50	0,88	98,01	97,87	98,01	1,49	1,63	1,49	0,50	0,50	0,50
036	9835,00	6,25	4,50	0,88	98,01	97,87	98,01	1,49	1,63	1,49	0,50	0,50	0,50
041	41829,00	6,25	4,50	0,88	96,74	96,93	96,98	2,96	2,77	2,72	0,30	0,30	0,30
042	41829,00	6,25	4,50	0,88	96,74	96,93	96,98	2,96	2,77	2,72	0,30	0,30	0,30

Model: Schipperskwartier 2019 met plan  
Groep: 50km/u  
Lijst van Wegen, voor rekenmethode Wegverkeerslawaaai - RMW-2006

Id	Lengte
006	311,14
011	246,71
012	244,99
013	454,97
014	454,49
019	657,73
020	75,90
021	65,42
022	259,06
023	256,43
024	625,44
025	451,67
028	724,32
029	716,74
030	232,95
031	246,01
032	274,62
033	79,18
034	83,55
035	275,17
036	275,60
041	206,79
042	207,84

Model:Schipperskwartier 2019 met plan  
Groep:30km/u  
Lijst van Wegen, voor rekenmethode Wegverkeerslawaai - RMW-2006

Id	Omschrijving	Groep	X-1
001	Arnout Drostlaan	Arnout Drostlaan	81707,00
002	Arnout Drostlaan	Arnout Drostlaan	81734,00
003	Arnout Drostlaan	Arnout Drostlaan	81770,00
004	Arnout Drostlaan	Arnout Drostlaan	81745,41
005	Bresterstraat	Bresterstraat	81743,00
007	Capadosestraat	Capadosestraat	81483,00
008	Cylinderstraat	Cylinderstraat	82765,00
009	Drijfriemstraat	Drijfriemstraat	82815,00
010	Gemaalstraat	Gemaalstraat	82576,85
015	Ketelstraat	Ketelstraat	82865,45
016	Laakkade	Laakkade	82454,00
017	Laakkade	Laakkade	81426,00
018	Laakweg	Laakweg	82443,00
026	Noordpolderkade	Noordpolderkade	82756,61
027	Noordpolderkade	Noordpolderkade	82624,33
037	Tak van Poortvlietstraat	Tak van Poortvlietstraat	81629,09
038	Wenckebachstraat	Wenckebachstraat	82715,00
039	Withuysstraat	Withuysstraat	81541,00
040	Zuigerstraat	Zuigerstraat	82689,18

Model: Schipperskwartier 2019 met plan  
Groep: 30km/u  
Lijst van Wegen, voor rekenmethode Wegverkeerslawaai - RMW-2006

Id	Y-1	X-n	Y-n	M-1	M-n	HDef.	V(LV)	V(MV)	V(ZV)	Hbron	Wegdek
001	452737,00	81745,71	452672,30	-0,30	-0,32	Relatief	30	30	30	0,75	GewElm
002	452751,00	81770,00	452687,00	-0,16	-0,11	Relatief	30	30	30	0,75	GewElm
003	452687,00	81827,00	452585,00	-0,11	-0,66	Relatief	30	30	30	0,75	GewElm
004	452672,90	81802,70	452571,47	-0,32	-0,65	Relatief	30	30	30	0,75	GewElm
005	452961,00	81829,97	452806,54	-0,83	-0,16	Relatief	30	30	30	0,75	GewElm
007	452610,00	81707,00	452737,00	0,04	-0,30	Relatief	30	30	30	0,75	GewElm
008	453053,00	82859,24	453106,11	0,24	-0,18	Relatief	30	30	30	0,75	GewElm
009	453081,00	82892,00	452942,00	0,02	-0,53	Relatief	30	30	30	0,75	GewElm
010	453847,77	82610,51	453791,91	2,00	0,38	Relatief	30	30	30	0,75	GewElm
015	453153,37	83083,00	453278,00	-0,10	0,00	Relatief	30	30	30	0,75	GewElm
016	453650,00	82686,00	453777,00	-0,23	0,34	Relatief	30	30	30	0,75	GewElm
017	452718,00	81796,00	453002,00	0,33	-0,83	Relatief	30	30	30	0,75	GewElm
018	453689,00	82609,00	453791,00	-0,16	0,38	Relatief	30	30	30	0,75	GewElm
026	453290,33	82859,26	453105,74	0,07	-0,18	Relatief	30	30	30	0,75	GewElm
027	453525,56	82754,00	453289,00	-0,33	0,01	Relatief	30	30	30	0,75	GewElm
037	453075,53	81731,42	453182,16	-0,28	-0,19	Relatief	30	30	30	0,75	GewElm
038	453267,49	82754,00	453289,00	-0,21	0,01	Relatief	30	30	30	0,75	GewElm
039	452811,00	81612,00	452683,00	0,17	-0,46	Relatief	30	30	30	0,75	GewElm
040	453408,41	82714,78	453267,64	-0,34	-0,21	Relatief	30	30	30	0,75	GewElm

Model: Schipperskwartier 2019 met plan  
Groep: 30km/u  
Lijst van Wegen, voor rekenmethode Wegverkeerslawaai - RMW-2006

Id	Intensiteit	%Int. (D)	%Int. (A)	%Int. (N)	%LV(D)	%LV(A)	%LV(N)	%MV(D)	%MV(A)	%MV(N)	%ZV(D)	%ZV(A)	%ZV(N)
001	407,00	6,25	4,50	0,88	97,00	97,00	97,00	2,70	2,70	2,70	0,30	0,30	0,30
002	407,00	6,25	4,50	0,88	97,00	97,00	97,00	2,70	2,70	2,70	0,30	0,30	0,30
003	363,00	6,25	4,50	0,88	97,00	97,00	97,00	2,70	2,70	2,70	0,30	0,30	0,30
004	363,00	6,25	4,50	0,88	97,00	97,00	97,00	2,70	2,70	2,70	0,30	0,30	0,30
005	225,00	6,25	4,50	0,88	97,00	97,00	97,00	2,70	2,70	2,70	0,30	0,30	0,30
007	435,00	6,25	4,50	0,88	97,00	97,00	97,00	2,70	2,70	2,70	0,30	0,30	0,30
008	794,00	6,25	4,50	0,88	97,00	97,00	97,00	2,70	2,70	2,70	0,30	0,30	0,30
009	126,00	6,25	4,50	0,88	97,00	97,00	97,00	2,70	2,70	2,70	0,30	0,30	0,30
010	1858,00	6,25	4,50	0,88	97,00	97,00	97,00	2,70	2,70	2,70	0,30	0,30	0,30
015	152,00	6,25	4,50	0,88	97,00	97,00	97,00	2,70	2,70	2,70	0,30	0,30	0,30
016	1266,00	6,25	4,50	0,88	97,00	97,00	97,00	2,70	2,70	2,70	0,30	0,30	0,30
017	1231,00	6,25	4,50	0,88	97,00	97,00	97,00	2,70	2,70	2,70	0,30	0,30	0,30
018	1928,00	6,25	4,50	0,88	97,00	97,00	97,00	2,70	2,70	2,70	0,30	0,30	0,30
026	340,00	6,25	4,50	0,88	97,00	97,00	97,00	2,70	2,70	2,70	0,30	0,30	0,30
027	923,00	6,25	4,50	0,88	97,00	97,00	97,00	2,70	2,70	2,70	0,30	0,30	0,30
037	3401,00	6,25	4,50	0,88	97,00	97,00	97,00	2,70	2,70	2,70	0,30	0,30	0,30
038	1684,00	6,25	4,50	0,88	97,00	97,00	97,00	2,70	2,70	2,70	0,30	0,30	0,30
039	130,00	6,25	4,50	0,88	97,00	97,00	97,00	2,70	2,70	2,70	0,30	0,30	0,30
040	238,00	6,25	4,50	0,88	97,00	97,00	97,00	2,70	2,70	2,70	0,30	0,30	0,30



Model: Schipperskwartier 2019 met plan  
Groep: 30km/u  
Lijst van Wegen, voor rekenmethode Wegverkeerslawaai - RMW-2006

Id	Lengte
001	75,40
002	73,43
003	116,85
004	116,49
005	177,26
007	257,50
008	108,18
009	158,90
010	65,22
015	250,72
016	271,22
017	466,74
018	194,89
026	211,21
027	269,78
037	151,07
038	44,54
039	146,37
040	181,43

Model:Schipperskwartier 2019 met plan  
Groep:hoofdgroep  
Lijst van trambanen, voor rekenmethode Wegverkeerslawaai - RMW-2006

Id	Omschrijving	Groep	X-1
001	Gouverneurlaan Trambaan	Trambaan	81525,30
002	Rijswijkseweg Trambaan	Trambaan	82244,85
003	Rijswijkseweg Trambaan	Trambaan	82418,80
004	Rijswijkseweg Trambaan	Trambaan	82493,65

Model: Schipperskwartier 2019 met plan  
Groep: hoofdgroep  
Lijst van trambanen, voor rekenmethode Wegverkeerslawaaï - RMW-2006

Id	Y-1	X-n	Y-n	Lengte	V	Aantal(D)	Aantal(A)	Aantal(N)	Aantal(P4)
001	452557,53	81921,65	452780,71	454,88	40	2,86	2,08	0,52	--
002	454067,52	82418,03	453758,68	355,04	40	3,12	2,08	0,52	--
003	453756,49	82493,72	453521,23	248,46	40	4,94	2,34	0,78	--
004	453521,47	82841,90	452897,47	714,78	40	4,94	2,34	0,78	--

Model: Schipperskwartier 2019 met plan - Schipperskwartier - Laakwijk - Den Haag  
Bijdrage van Groep Arnout Drostlaan op alle ontvangerpunten  
Rekenmethode Wegverkeerslawaaï - RMW-2006; Periode: Alle perioden

Id	Omschrijving	Hoogte	Dag	Avond	Nacht	Lden
101_A	1 bouwplan Zuigerstraat	1,5	3,8	2,4	-4,7	5,1
101_B	1 bouwplan Zuigerstraat	4,5	4,3	2,9	-4,2	5,6
101_C	1 bouwplan Zuigerstraat	7,5	4,4	3,0	-4,1	5,7
102_A	1 bouwplan Zuigerstraat	1,5	5,7	4,3	-2,8	7,0
102_B	1 bouwplan Zuigerstraat	4,5	6,4	5,0	-2,1	7,7
102_C	1 bouwplan Zuigerstraat	7,5	6,5	5,1	-2,0	7,8
103_A	1 bouwplan Zuigerstraat	1,5	4,2	2,8	-4,3	5,5
103_B	1 bouwplan Zuigerstraat	4,5	4,8	3,4	-3,7	6,1
103_C	1 bouwplan Zuigerstraat	7,5	4,5	3,0	-4,1	5,8
103_D	1 bouwplan Zuigerstraat	10,5	5,7	4,3	-2,8	7,0
103_E	1 bouwplan Zuigerstraat	13,5	3,8	2,4	-4,7	5,1
104_A	1 bouwplan Zuigerstraat	1,5	6,0	4,6	-2,5	7,3
104_B	1 bouwplan Zuigerstraat	4,5	6,6	5,2	-1,9	7,9
104_C	1 bouwplan Zuigerstraat	7,5	8,0	6,6	-0,5	9,3
104_D	1 bouwplan Zuigerstraat	10,5	9,6	8,1	1,1	10,9
104_E	1 bouwplan Zuigerstraat	13,5	9,9	8,5	1,4	11,2
105_A	1 bouwplan Zuigerstraat	1,5	9,3	7,9	0,8	10,6
105_B	1 bouwplan Zuigerstraat	4,5	9,7	8,3	1,2	11,0
105_C	1 bouwplan Zuigerstraat	7,5	9,9	8,4	1,3	11,2
105_D	1 bouwplan Zuigerstraat	10,5	10,1	8,6	1,5	11,4
105_E	1 bouwplan Zuigerstraat	13,5	11,1	9,6	2,5	12,4
106_A	1 bouwplan Zuigerstraat	1,5	9,7	8,3	1,2	11,0
106_B	1 bouwplan Zuigerstraat	4,5	10,2	8,8	1,7	11,5
106_C	1 bouwplan Zuigerstraat	7,5	10,5	9,0	2,0	11,8
107_A	1 bouwplan Zuigerstraat	1,5	8,8	7,4	0,3	10,1
107_B	1 bouwplan Zuigerstraat	4,5	9,9	8,5	1,4	11,2
107_C	1 bouwplan Zuigerstraat	7,5	10,8	9,4	2,3	12,1
108_A	1 bouwplan Zuigerstraat	1,5	6,5	5,1	-2,0	7,8
108_B	1 bouwplan Zuigerstraat	4,5	7,0	5,6	-1,5	8,3
108_C	1 bouwplan Zuigerstraat	7,5	7,1	5,6	-1,5	8,4
109_A	1 bouwplan Zuigerstraat	1,5	7,1	5,6	-1,5	8,4
109_B	1 bouwplan Zuigerstraat	4,5	7,3	5,8	-1,3	8,6
109_C	1 bouwplan Zuigerstraat	7,5	7,3	5,8	-1,3	8,6
110_A	1 bouwplan Zuigerstraat	1,5	0,1	-1,3	-8,4	1,4
110_B	1 bouwplan Zuigerstraat	4,5	0,1	-1,3	-8,4	1,4
110_C	1 bouwplan Zuigerstraat	7,5	0,1	-1,4	-8,5	1,4
111_A	1 bouwplan Zuigerstraat	1,5	5,4	3,9	-3,2	6,7
111_B	1 bouwplan Zuigerstraat	4,5	6,1	4,7	-2,4	7,4
111_C	1 bouwplan Zuigerstraat	7,5	6,7	5,3	-1,8	8,0
112_A	1 bouwplan Zuigerstraat	1,5	6,6	5,2	-1,9	7,9
112_B	1 bouwplan Zuigerstraat	4,5	6,7	5,3	-1,8	8,0
112_C	1 bouwplan Zuigerstraat	7,5	6,8	5,4	-1,7	8,1
113_A	1 bouwplan Zuigerstraat	1,5	9,2	7,8	0,7	10,5
113_B	1 bouwplan Zuigerstraat	4,5	10,0	8,6	1,5	11,3
113_C	1 bouwplan Zuigerstraat	7,5	10,2	8,8	1,7	11,5
114_A	1 bouwplan Zuigerstraat	1,5	9,3	7,8	0,8	10,6
114_B	1 bouwplan Zuigerstraat	4,5	10,1	8,6	1,5	11,4
114_C	1 bouwplan Zuigerstraat	7,5	10,8	9,3	2,2	12,1
115_A	1 bouwplan Zuigerstraat	1,5	7,8	6,4	-0,7	9,1
115_B	1 bouwplan Zuigerstraat	4,5	8,9	7,5	0,4	10,3
115_C	1 bouwplan Zuigerstraat	7,5	9,6	8,2	1,1	10,9
116_A	1 bouwplan Zuigerstraat	1,5	5,1	3,7	-3,4	6,4
116_B	1 bouwplan Zuigerstraat	4,5	5,9	4,5	-2,6	7,2
116_C	1 bouwplan Zuigerstraat	7,5	5,7	4,3	-2,8	7,0
117_A	1 bouwplan Zuigerstraat	1,5	6,1	4,7	-2,4	7,4
117_B	1 bouwplan Zuigerstraat	4,5	7,1	5,7	-1,4	8,4
117_C	1 bouwplan Zuigerstraat	7,5	7,8	6,3	-0,8	9,1
118_A	1 bouwplan Zuigerstraat	1,5	0,4	-1,1	-8,2	1,7
118_B	1 bouwplan Zuigerstraat	4,5	2,0	0,5	-6,6	3,3
118_C	1 bouwplan Zuigerstraat	7,5	3,1	1,7	-5,4	4,4
201_A	2 bouwplan Cylinderstraat	1,5	7,7	6,3	-0,8	9,0
201_B	2 bouwplan Cylinderstraat	4,5	8,0	6,5	-0,6	9,3
201_C	2 bouwplan Cylinderstraat	7,5	8,2	6,8	-0,3	9,5
201_D	2 bouwplan Cylinderstraat	10,5	8,2	6,8	-0,3	9,5
202_A	2 bouwplan Cylinderstraat	1,5	6,5	5,1	-2,0	7,8

Alle getoonde dB-waarden zijn A-gewogen

Model: Schipperskwartier 2019 met plan - Schipperskwartier - Laakwijk - Den Haag  
Bijdrage van Groep Arnout Drostlaan op alle ontvangerpunten  
Rekenmethode Wegverkeerslawaaï - RMW-2006; Periode: Alle perioden

Id	Omschrijving	Hoogte	Dag	Avond	Nacht	Lden
202_B	2 bouwplan Cylinderstraat	4,5	8,0	6,6	-0,5	9,3
202_C	2 bouwplan Cylinderstraat	7,5	9,1	7,6	0,5	10,4
202_D	2 bouwplan Cylinderstraat	10,5	9,9	8,5	1,4	11,2
203_A	2 bouwplan Cylinderstraat	1,5	3,7	2,2	-4,8	5,0
203_B	2 bouwplan Cylinderstraat	4,5	4,7	3,3	-3,8	6,0
203_C	2 bouwplan Cylinderstraat	7,5	4,9	3,5	-3,6	6,2
203_D	2 bouwplan Cylinderstraat	10,5	4,4	3,0	-4,1	5,7
204_A	2 bouwplan Cylinderstraat	1,5	1,9	0,5	-6,6	3,2
204_B	2 bouwplan Cylinderstraat	4,5	2,5	1,1	-6,0	3,9
204_C	2 bouwplan Cylinderstraat	7,5	3,2	1,8	-5,3	4,5
204_D	2 bouwplan Cylinderstraat	10,5	3,3	1,8	-5,3	4,6
301_A	3 bouwplan Capadosestraat	1,5	13,2	11,7	4,6	14,5
301_B	3 bouwplan Capadosestraat	4,5	13,8	12,4	5,3	15,1
301_C	3 bouwplan Capadosestraat	7,5	14,5	13,1	6,0	15,8
301_D	3 bouwplan Capadosestraat	10,5	8,6	7,2	0,1	9,9
302_A	3 bouwplan Capadosestraat	1,5	18,9	17,5	10,4	20,2
302_B	3 bouwplan Capadosestraat	4,5	19,2	17,8	10,7	20,5
302_C	3 bouwplan Capadosestraat	7,5	19,2	17,8	10,7	20,5
302_D	3 bouwplan Capadosestraat	10,5	18,1	16,6	9,5	19,4
303_A	3 bouwplan Capadosestraat	1,5	18,3	16,9	9,8	19,6
303_B	3 bouwplan Capadosestraat	4,5	18,4	17,0	9,9	19,7
303_C	3 bouwplan Capadosestraat	7,5	19,0	17,6	10,5	20,3
303_D	3 bouwplan Capadosestraat	10,5	17,8	16,4	9,3	19,1
304_A	3 bouwplan Capadosestraat	1,5	32,6	31,2	24,1	33,9
304_B	3 bouwplan Capadosestraat	4,5	33,2	31,8	24,7	34,5
304_C	3 bouwplan Capadosestraat	7,5	34,2	32,8	25,7	35,5
304_D	3 bouwplan Capadosestraat	10,5	34,8	33,4	26,3	36,1
305_A	3 bouwplan Capadosestraat	1,5	47,4	45,9	38,9	48,7
305_B	3 bouwplan Capadosestraat	4,5	48,1	46,7	39,6	49,4
305_C	3 bouwplan Capadosestraat	7,5	48,2	46,8	39,7	49,5
305_D	3 bouwplan Capadosestraat	10,5	48,1	46,6	39,6	49,4
306_A	3 bouwplan Capadosestraat	1,5	18,0	16,6	9,5	19,3
306_B	3 bouwplan Capadosestraat	4,5	18,9	17,5	10,4	20,2
306_C	3 bouwplan Capadosestraat	7,5	20,4	19,0	11,9	21,7
306_D	3 bouwplan Capadosestraat	10,5	23,3	21,9	14,8	24,6
307_A	3 bouwplan Capadosestraat	1,5	12,6	11,1	4,1	13,9
307_B	3 bouwplan Capadosestraat	4,5	12,5	11,1	4,0	13,8
307_C	3 bouwplan Capadosestraat	7,5	11,8	10,3	3,2	13,1
307_D	3 bouwplan Capadosestraat	10,5	11,7	10,2	3,1	13,0
308_A	3 bouwplan Capadosestraat	1,5	20,6	19,2	12,1	21,9
308_B	3 bouwplan Capadosestraat	4,5	20,8	19,3	12,2	22,1
308_C	3 bouwplan Capadosestraat	7,5	21,2	19,7	12,6	22,5
308_D	3 bouwplan Capadosestraat	10,5	22,1	20,7	13,6	23,4
401_A	4 bouwplan Neherkade/Slachthuislaan	1,5	9,0	7,5	0,5	10,3
401_B	4 bouwplan Neherkade/Slachthuislaan	4,5	9,2	7,8	0,7	10,5
401_C	4 bouwplan Neherkade/Slachthuislaan	7,5	9,5	8,1	1,0	10,8
401_D	4 bouwplan Neherkade/Slachthuislaan	10,5	9,8	8,4	1,3	11,1
402_A	4 bouwplan Neherkade/Slachthuislaan	1,5	11,0	9,6	2,5	12,3
402_B	4 bouwplan Neherkade/Slachthuislaan	4,5	11,1	9,7	2,6	12,4
402_C	4 bouwplan Neherkade/Slachthuislaan	7,5	11,2	9,7	2,7	12,5
402_D	4 bouwplan Neherkade/Slachthuislaan	10,5	11,4	10,0	2,9	12,7
403_A	4 bouwplan Neherkade/Slachthuislaan	1,5	14,8	13,4	6,3	16,1
403_B	4 bouwplan Neherkade/Slachthuislaan	4,5	14,9	13,4	6,4	16,2
403_C	4 bouwplan Neherkade/Slachthuislaan	7,5	14,9	13,5	6,4	16,2
403_D	4 bouwplan Neherkade/Slachthuislaan	10,5	14,9	13,5	6,4	16,2
501_A	5 bouwplan Neherkade/Gemaalstraat	13,5	-3,5	-5,0	-12,1	-2,2
501_B	5 bouwplan Neherkade/Gemaalstraat	16,5	-4,2	-5,6	-12,7	-2,9
501_C	5 bouwplan Neherkade/Gemaalstraat	19,5	-5,1	-6,5	-13,6	-3,8
501_D	5 bouwplan Neherkade/Gemaalstraat	22,5	--	--	--	--
501_E	5 bouwplan Neherkade/Gemaalstraat	25,5	--	--	--	--
501_F	5 bouwplan Neherkade/Gemaalstraat	28,5	--	--	--	--
502_A	5 bouwplan Neherkade/Gemaalstraat	13,5	-8,8	-10,2	-17,3	-7,5
502_B	5 bouwplan Neherkade/Gemaalstraat	16,5	-8,6	-10,1	-17,1	-7,3
502_C	5 bouwplan Neherkade/Gemaalstraat	19,5	-8,3	-9,8	-16,9	-7,0
502_D	5 bouwplan Neherkade/Gemaalstraat	22,5	-7,9	-9,3	-16,4	-6,6
502_E	5 bouwplan Neherkade/Gemaalstraat	25,5	-7,2	-8,6	-15,7	-5,9

Alle getoonde dB-waarden zijn A-gewogen

Model: Schipperskwartier 2019 met plan - Schipperskwartier - Laakwijk - Den Haag  
Bijdrage van Groep Arnout Drostlaan op alle ontvangerpunten  
Rekenmethode Wegverkeerslawaaï - RMW-2006; Periode: Alle perioden

Id	Omschrijving	Hoogte	Dag	Avond	Nacht	Lden
502_F	5 bouwplan Neherkade/Gemaalstraat	28,5	-6,3	-7,7	-14,8	-5,0
503_A	5 bouwplan Neherkade/Gemaalstraat	13,5	-1,1	-2,5	-9,6	0,2
503_B	5 bouwplan Neherkade/Gemaalstraat	16,5	-1,0	-2,4	-9,5	0,3
503_C	5 bouwplan Neherkade/Gemaalstraat	19,5	-0,4	-1,9	-8,9	0,9
503_D	5 bouwplan Neherkade/Gemaalstraat	22,5	0,4	-1,1	-8,2	1,7
503_E	5 bouwplan Neherkade/Gemaalstraat	25,5	1,7	0,3	-6,8	3,0
503_F	5 bouwplan Neherkade/Gemaalstraat	28,5	4,5	3,1	-4,0	5,8
504_A	5 bouwplan Neherkade/Gemaalstraat	13,5	-1,5	-2,9	-10,0	-0,2
504_B	5 bouwplan Neherkade/Gemaalstraat	16,5	-1,4	-2,8	-9,9	-0,1
504_C	5 bouwplan Neherkade/Gemaalstraat	19,5	-1,2	-2,7	-9,7	0,1
504_D	5 bouwplan Neherkade/Gemaalstraat	22,5	-0,7	-2,1	-9,2	0,6
504_E	5 bouwplan Neherkade/Gemaalstraat	25,5	0,4	-1,0	-8,1	1,7
504_F	5 bouwplan Neherkade/Gemaalstraat	28,5	3,3	1,9	-5,2	4,6
505_A	5 bouwplan Neherkade/Gemaalstraat	13,5	2,7	1,3	-5,8	4,0
505_B	5 bouwplan Neherkade/Gemaalstraat	16,5	2,4	1,0	-6,1	3,7
505_C	5 bouwplan Neherkade/Gemaalstraat	19,5	2,1	0,7	-6,4	3,4
505_D	5 bouwplan Neherkade/Gemaalstraat	22,5	-1,1	-2,5	-9,6	0,2
505_E	5 bouwplan Neherkade/Gemaalstraat	25,5	-2,4	-3,9	-11,0	-1,1
505_F	5 bouwplan Neherkade/Gemaalstraat	28,5	-3,1	-4,6	-11,7	-1,8
506_A	5 bouwplan Neherkade/Gemaalstraat	13,5	-3,7	-5,1	-12,2	-2,4
506_B	5 bouwplan Neherkade/Gemaalstraat	16,5	--	--	--	--
506_C	5 bouwplan Neherkade/Gemaalstraat	19,5	--	--	--	--
506_D	5 bouwplan Neherkade/Gemaalstraat	22,5	--	--	--	--
506_E	5 bouwplan Neherkade/Gemaalstraat	25,5	--	--	--	--
506_F	5 bouwplan Neherkade/Gemaalstraat	28,5	--	--	--	--
507_A	5 bouwplan Neherkade/Gemaalstraat	13,5	-3,5	-5,0	-12,1	-2,2
507_B	5 bouwplan Neherkade/Gemaalstraat	16,5	-3,5	-4,9	-12,0	-2,2
507_C	5 bouwplan Neherkade/Gemaalstraat	19,5	-3,3	-4,7	-11,8	-2,0
507_D	5 bouwplan Neherkade/Gemaalstraat	22,5	-3,1	-4,6	-11,6	-1,8
507_E	5 bouwplan Neherkade/Gemaalstraat	25,5	-3,1	-4,5	-11,6	-1,8
507_F	5 bouwplan Neherkade/Gemaalstraat	28,5	-2,8	-4,2	-11,3	-1,5
508_A	5 bouwplan Neherkade/Gemaalstraat	13,5	2,6	1,2	-5,9	3,9
508_B	5 bouwplan Neherkade/Gemaalstraat	16,5	2,5	1,1	-6,0	3,8
508_C	5 bouwplan Neherkade/Gemaalstraat	19,5	2,2	0,7	-6,4	3,5
508_D	5 bouwplan Neherkade/Gemaalstraat	22,5	1,0	-0,4	-7,5	2,3
508_E	5 bouwplan Neherkade/Gemaalstraat	25,5	0,6	-0,9	-7,9	1,9
508_F	5 bouwplan Neherkade/Gemaalstraat	28,5	0,7	-0,7	-7,8	2,0
509_A	5 bouwplan Neherkade/Gemaalstraat	31,5	--	--	--	--
509_B	5 bouwplan Neherkade/Gemaalstraat	34,5	--	--	--	--
509_C	5 bouwplan Neherkade/Gemaalstraat	37,5	--	--	--	--
509_D	5 bouwplan Neherkade/Gemaalstraat	40,5	--	--	--	--
509_E	5 bouwplan Neherkade/Gemaalstraat	43,5	--	--	--	--
509_F	5 bouwplan Neherkade/Gemaalstraat	46,5	--	--	--	--
510_A	5 bouwplan Neherkade/Gemaalstraat	31,5	-6,8	-8,3	-15,4	-5,5
510_B	5 bouwplan Neherkade/Gemaalstraat	34,5	-6,9	-8,3	-15,4	-5,6
510_C	5 bouwplan Neherkade/Gemaalstraat	37,5	-6,9	-8,3	-15,4	-5,6
510_D	5 bouwplan Neherkade/Gemaalstraat	40,5	-6,9	-8,4	-15,5	-5,6
510_E	5 bouwplan Neherkade/Gemaalstraat	43,5	--	--	--	--
510_F	5 bouwplan Neherkade/Gemaalstraat	46,5	--	--	--	--
511_A	5 bouwplan Neherkade/Gemaalstraat	31,5	5,7	4,3	-2,8	7,0
511_B	5 bouwplan Neherkade/Gemaalstraat	34,5	5,6	4,2	-2,9	6,9
511_C	5 bouwplan Neherkade/Gemaalstraat	37,5	4,4	2,9	-4,2	5,7
511_D	5 bouwplan Neherkade/Gemaalstraat	40,5	3,5	2,0	-5,1	4,8
511_E	5 bouwplan Neherkade/Gemaalstraat	43,5	3,4	2,0	-5,1	4,7
511_F	5 bouwplan Neherkade/Gemaalstraat	46,5	3,3	1,9	-5,2	4,6
512_A	5 bouwplan Neherkade/Gemaalstraat	31,5	4,0	2,6	-4,5	5,3
512_B	5 bouwplan Neherkade/Gemaalstraat	34,5	3,7	2,3	-4,8	5,0
512_C	5 bouwplan Neherkade/Gemaalstraat	37,5	2,7	1,3	-5,8	4,0
512_D	5 bouwplan Neherkade/Gemaalstraat	40,5	2,5	1,1	-6,0	3,8
512_E	5 bouwplan Neherkade/Gemaalstraat	43,5	2,5	1,1	-6,0	3,8
512_F	5 bouwplan Neherkade/Gemaalstraat	46,5	2,6	1,2	-5,9	3,9
513_A	5 bouwplan Neherkade/Gemaalstraat	31,5	-4,3	-5,7	-12,8	-3,0
513_B	5 bouwplan Neherkade/Gemaalstraat	34,5	-4,3	-5,7	-12,8	-3,0
513_C	5 bouwplan Neherkade/Gemaalstraat	37,5	-4,4	-5,8	-12,9	-3,1
513_D	5 bouwplan Neherkade/Gemaalstraat	40,5	-4,4	-5,8	-12,9	-3,1

Alle getoonde dB-waarden zijn A-gewogen

Model: Schipperskwartier 2019 met plan - Schipperskwartier - Laakwijk - Den Haag  
Bijdrage van Groep Arnout Drostlaan op alle ontvangerpunten  
Rekenmethode Wegverkeerslawaaï - RMW-2006; Periode: Alle perioden

Id	Omschrijving	Hoogte	Dag	Avond	Nacht	Lden
513_E	5 bouwplan Neherkade/Gemaalstraat	43,5	-4,5	-5,9	-13,0	-3,2
513_F	5 bouwplan Neherkade/Gemaalstraat	46,5	-6,2	-7,6	-14,7	-4,9
514_A	5 bouwplan Neherkade/Gemaalstraat	31,5	--	--	--	--
514_B	5 bouwplan Neherkade/Gemaalstraat	34,5	--	--	--	--
514_C	5 bouwplan Neherkade/Gemaalstraat	37,5	--	--	--	--
514_D	5 bouwplan Neherkade/Gemaalstraat	40,5	--	--	--	--
514_E	5 bouwplan Neherkade/Gemaalstraat	43,5	--	--	--	--
514_F	5 bouwplan Neherkade/Gemaalstraat	46,5	--	--	--	--
515_A	5 bouwplan Neherkade/Gemaalstraat	31,5	-1,7	-3,2	-10,2	-0,4
515_B	5 bouwplan Neherkade/Gemaalstraat	34,5	-0,5	-1,9	-9,0	0,8
515_C	5 bouwplan Neherkade/Gemaalstraat	37,5	1,2	-0,2	-7,3	2,5
515_D	5 bouwplan Neherkade/Gemaalstraat	40,5	3,9	2,4	-4,7	5,2
515_E	5 bouwplan Neherkade/Gemaalstraat	43,5	4,7	3,3	-3,8	6,0
515_F	5 bouwplan Neherkade/Gemaalstraat	46,5	4,6	3,2	-3,9	5,9
516_A	5 bouwplan Neherkade/Gemaalstraat	31,5	2,7	1,3	-5,8	4,0
516_B	5 bouwplan Neherkade/Gemaalstraat	34,5	3,3	1,8	-5,3	4,6
516_C	5 bouwplan Neherkade/Gemaalstraat	37,5	3,4	1,9	-5,2	4,7
516_D	5 bouwplan Neherkade/Gemaalstraat	40,5	3,2	1,7	-5,3	4,5
516_E	5 bouwplan Neherkade/Gemaalstraat	43,5	3,1	1,7	-5,4	4,4
516_F	5 bouwplan Neherkade/Gemaalstraat	46,5	3,1	1,7	-5,4	4,4
517_A	5 bouwplan Neherkade/Gemaalstraat	13,5	-4,4	-5,8	-12,9	-3,1
517_B	5 bouwplan Neherkade/Gemaalstraat	16,5	-3,9	-5,3	-12,4	-2,6
517_C	5 bouwplan Neherkade/Gemaalstraat	19,5	-6,5	-7,9	-15,0	-5,2
517_D	5 bouwplan Neherkade/Gemaalstraat	22,5	--	--	--	--
517_E	5 bouwplan Neherkade/Gemaalstraat	25,5	--	--	--	--
517_F	5 bouwplan Neherkade/Gemaalstraat	28,5	--	--	--	--
518_A	5 bouwplan Neherkade/Gemaalstraat	1,5	-0,4	-1,9	-8,9	0,9
518_B	5 bouwplan Neherkade/Gemaalstraat	4,5	-0,1	-1,5	-8,6	1,2
518_C	5 bouwplan Neherkade/Gemaalstraat	7,5	0,1	-1,3	-8,4	1,4
518_D	5 bouwplan Neherkade/Gemaalstraat	10,5	0,6	-0,8	-7,9	1,9
518_E	5 bouwplan Neherkade/Gemaalstraat	13,5	1,0	-0,4	-7,5	2,3
518_F	5 bouwplan Neherkade/Gemaalstraat	16,5	1,7	0,3	-6,8	3,0
519_A	5 bouwplan Neherkade/Gemaalstraat	1,5	5,9	4,5	-2,6	7,2
519_B	5 bouwplan Neherkade/Gemaalstraat	4,5	6,1	4,7	-2,4	7,4
519_C	5 bouwplan Neherkade/Gemaalstraat	7,5	6,2	4,8	-2,3	7,5
519_D	5 bouwplan Neherkade/Gemaalstraat	10,5	6,2	4,8	-2,3	7,5
519_E	5 bouwplan Neherkade/Gemaalstraat	13,5	5,6	4,2	-2,9	6,9
519_F	5 bouwplan Neherkade/Gemaalstraat	16,5	5,4	4,0	-3,1	6,7
520_A	5 bouwplan Neherkade/Gemaalstraat	1,5	5,5	4,1	-3,0	6,8
520_B	5 bouwplan Neherkade/Gemaalstraat	4,5	5,8	4,4	-2,7	7,1
520_C	5 bouwplan Neherkade/Gemaalstraat	7,5	6,0	4,5	-2,6	7,3
520_D	5 bouwplan Neherkade/Gemaalstraat	10,5	6,1	4,7	-2,4	7,4
520_E	5 bouwplan Neherkade/Gemaalstraat	13,5	6,2	4,8	-2,3	7,5
520_F	5 bouwplan Neherkade/Gemaalstraat	16,5	6,0	4,6	-2,5	7,3
521_A	5 bouwplan Neherkade/Gemaalstraat	1,5	5,8	4,4	-2,7	7,1
521_B	5 bouwplan Neherkade/Gemaalstraat	4,5	6,2	4,8	-2,3	7,5
521_C	5 bouwplan Neherkade/Gemaalstraat	7,5	6,4	5,0	-2,1	7,7
521_D	5 bouwplan Neherkade/Gemaalstraat	10,5	6,5	5,1	-2,0	7,8
521_E	5 bouwplan Neherkade/Gemaalstraat	13,5	6,6	5,2	-1,9	7,9
521_F	5 bouwplan Neherkade/Gemaalstraat	16,5	6,5	5,1	-2,0	7,8
522_A	5 bouwplan Neherkade/Gemaalstraat	1,5	5,9	4,4	-2,7	7,2
522_B	5 bouwplan Neherkade/Gemaalstraat	4,5	6,1	4,7	-2,4	7,4
522_C	5 bouwplan Neherkade/Gemaalstraat	7,5	6,2	4,8	-2,3	7,5
522_D	5 bouwplan Neherkade/Gemaalstraat	10,5	6,3	4,8	-2,3	7,6
522_E	5 bouwplan Neherkade/Gemaalstraat	13,5	6,4	5,0	-2,1	7,7
522_F	5 bouwplan Neherkade/Gemaalstraat	16,5	6,3	4,9	-2,2	7,6
523_A	5 bouwplan Neherkade/Gemaalstraat	1,5	5,4	4,0	-3,1	6,7
523_B	5 bouwplan Neherkade/Gemaalstraat	4,5	5,7	4,2	-2,9	7,0
523_C	5 bouwplan Neherkade/Gemaalstraat	7,5	5,7	4,3	-2,8	7,0
523_D	5 bouwplan Neherkade/Gemaalstraat	10,5	5,7	4,3	-2,8	7,0
523_E	5 bouwplan Neherkade/Gemaalstraat	13,5	5,6	4,2	-2,9	6,9
523_F	5 bouwplan Neherkade/Gemaalstraat	16,5	5,5	4,1	-3,0	6,8
524_A	5 bouwplan Neherkade/Gemaalstraat	1,5	-8,7	-10,1	-17,2	-7,4
524_B	5 bouwplan Neherkade/Gemaalstraat	4,5	-8,2	-9,7	-16,8	-6,9
524_C	5 bouwplan Neherkade/Gemaalstraat	7,5	-7,3	-8,7	-15,8	-6,0

Alle getoonde dB-waarden zijn A-gewogen

Model: Schipperskwartier 2019 met plan - Schipperskwartier - Laakwijk - Den Haag  
Bijdrage van Groep Arnout Drostlaan op alle ontvangerpunten  
Rekenmethode Wegverkeerslawaaï - RMW-2006; Periode: Alle perioden

Id	Omschrijving	Hoogte	Dag	Avond	Nacht	Lden
524_D	5 bouwplan Neherkade/Gemaalstraat	10,5	--	--	--	--
524_E	5 bouwplan Neherkade/Gemaalstraat	13,5	--	--	--	--
524_F	5 bouwplan Neherkade/Gemaalstraat	16,5	--	--	--	--
525_A	5 bouwplan Neherkade/Gemaalstraat	13,5	-6,9	-8,3	-15,4	-5,6
525_B	5 bouwplan Neherkade/Gemaalstraat	16,5	-7,1	-8,6	-15,6	-5,8
525_C	5 bouwplan Neherkade/Gemaalstraat	19,5	-7,7	-9,2	-16,3	-6,4
525_D	5 bouwplan Neherkade/Gemaalstraat	22,5	-9,5	-10,9	-18,0	-8,2
525_E	5 bouwplan Neherkade/Gemaalstraat	25,5	-12,7	-14,2	-21,3	-11,4
525_F	5 bouwplan Neherkade/Gemaalstraat	28,5	-13,8	-15,2	-22,3	-12,5
526_A	5 bouwplan Neherkade/Gemaalstraat	13,5	0,5	-1,0	-8,1	1,8
526_B	5 bouwplan Neherkade/Gemaalstraat	16,5	0,3	-1,1	-8,2	1,6
526_C	5 bouwplan Neherkade/Gemaalstraat	19,5	-0,5	-1,9	-9,0	0,8
526_D	5 bouwplan Neherkade/Gemaalstraat	22,5	-2,2	-3,6	-10,7	-0,9
526_E	5 bouwplan Neherkade/Gemaalstraat	25,5	-3,3	-4,8	-11,9	-2,0
526_F	5 bouwplan Neherkade/Gemaalstraat	28,5	-4,7	-6,1	-13,2	-3,4
527_A	5 bouwplan Neherkade/Gemaalstraat	13,5	-3,1	-4,5	-11,6	-1,8
527_B	5 bouwplan Neherkade/Gemaalstraat	16,5	-3,6	-5,0	-12,1	-2,3
527_C	5 bouwplan Neherkade/Gemaalstraat	19,5	-8,1	-9,5	-16,6	-6,8
527_D	5 bouwplan Neherkade/Gemaalstraat	22,5	-12,2	-13,6	-20,7	-10,9
527_E	5 bouwplan Neherkade/Gemaalstraat	25,5	-15,7	-17,1	-24,2	-14,4
527_F	5 bouwplan Neherkade/Gemaalstraat	28,5	-20,3	-21,7	-28,8	-19,0
528_A	5 bouwplan Neherkade/Gemaalstraat	13,5	-8,9	-10,3	-17,4	-7,6
528_B	5 bouwplan Neherkade/Gemaalstraat	16,5	-9,2	-10,6	-17,7	-7,9
528_C	5 bouwplan Neherkade/Gemaalstraat	19,5	-11,1	-12,5	-19,6	-9,8
528_D	5 bouwplan Neherkade/Gemaalstraat	22,5	-12,4	-13,8	-20,9	-11,1
528_E	5 bouwplan Neherkade/Gemaalstraat	25,5	--	--	--	--
528_F	5 bouwplan Neherkade/Gemaalstraat	28,5	--	--	--	--
529_A	5 bouwplan Neherkade/Gemaalstraat	19,5	2,7	1,3	-5,8	4,0
529_B	5 bouwplan Neherkade/Gemaalstraat	22,5	4,7	3,2	-3,9	6,0
529_C	5 bouwplan Neherkade/Gemaalstraat	25,5	5,0	3,6	-3,5	6,3
529_D	5 bouwplan Neherkade/Gemaalstraat	28,5	4,6	3,2	-3,9	5,9
530_A	5 bouwplan Neherkade/Gemaalstraat	19,5	5,5	4,0	-3,1	6,8
530_B	5 bouwplan Neherkade/Gemaalstraat	22,5	5,4	4,0	-3,1	6,7
530_C	5 bouwplan Neherkade/Gemaalstraat	25,5	5,2	3,8	-3,3	6,5
530_D	5 bouwplan Neherkade/Gemaalstraat	28,5	4,9	3,4	-3,7	6,2
531_A	5 bouwplan Neherkade/Gemaalstraat	19,5	6,0	4,5	-2,6	7,3
531_B	5 bouwplan Neherkade/Gemaalstraat	22,5	5,9	4,5	-2,6	7,2
531_C	5 bouwplan Neherkade/Gemaalstraat	25,5	5,7	4,3	-2,8	7,0
531_D	5 bouwplan Neherkade/Gemaalstraat	28,5	5,5	4,1	-3,0	6,8
532_A	5 bouwplan Neherkade/Gemaalstraat	19,5	6,3	4,9	-2,2	7,6
532_B	5 bouwplan Neherkade/Gemaalstraat	22,5	6,3	4,9	-2,2	7,6
532_C	5 bouwplan Neherkade/Gemaalstraat	25,5	5,9	4,5	-2,6	7,2
532_D	5 bouwplan Neherkade/Gemaalstraat	28,5	5,6	4,2	-2,9	6,9
533_A	5 bouwplan Neherkade/Gemaalstraat	19,5	6,3	4,9	-2,2	7,6
533_B	5 bouwplan Neherkade/Gemaalstraat	22,5	6,6	5,2	-1,9	7,9
533_C	5 bouwplan Neherkade/Gemaalstraat	25,5	6,5	5,1	-2,0	7,8
533_D	5 bouwplan Neherkade/Gemaalstraat	28,5	6,4	5,0	-2,1	7,7
533_E	5 bouwplan Neherkade/Gemaalstraat	31,5	6,0	4,5	-2,5	7,3
533_F	5 bouwplan Neherkade/Gemaalstraat	34,5	5,6	4,2	-2,9	6,9
534_A	5 bouwplan Neherkade/Gemaalstraat	19,5	5,3	3,9	-3,2	6,7
534_B	5 bouwplan Neherkade/Gemaalstraat	22,5	5,2	3,8	-3,3	6,5
534_C	5 bouwplan Neherkade/Gemaalstraat	25,5	4,9	3,5	-3,6	6,2
534_D	5 bouwplan Neherkade/Gemaalstraat	28,5	4,5	3,1	-4,0	5,8
535_A	5 bouwplan Neherkade/Gemaalstraat	19,5	--	--	--	--
535_B	5 bouwplan Neherkade/Gemaalstraat	22,5	--	--	--	--
535_C	5 bouwplan Neherkade/Gemaalstraat	25,5	--	--	--	--
535_D	5 bouwplan Neherkade/Gemaalstraat	28,5	--	--	--	--
601_A	6 bouwplan Ketelstraat	1,5	7,5	6,1	-1,0	8,8
601_B	6 bouwplan Ketelstraat	4,5	7,5	6,1	-1,0	8,8
601_C	6 bouwplan Ketelstraat	7,5	7,6	6,2	-0,9	8,9
601_D	6 bouwplan Ketelstraat	10,5	7,6	6,2	-0,9	8,9
602_A	6 bouwplan Ketelstraat	1,5	7,7	6,3	-0,8	9,0
602_B	6 bouwplan Ketelstraat	4,5	7,8	6,4	-0,7	9,1
602_C	6 bouwplan Ketelstraat	7,5	7,8	6,4	-0,7	9,1
602_D	6 bouwplan Ketelstraat	10,5	7,3	5,9	-1,2	8,6

Alle getoonde dB-waarden zijn A-gewogen



Model: Schipperskwartier 2019 met plan - Schipperskwartier - Laakwijk - Den Haag  
Bijdrage van Groep Arnout Drostlaan op alle ontvangerpunten  
Rekenmethode Wegverkeerslawaaï - RMW-2006; Periode: Alle perioden

Id	Omschrijving	Hoogte	Dag	Avond	Nacht	Lden
603_A	6 bouwplan Ketelstraat	1,5	--	--	--	--
603_B	6 bouwplan Ketelstraat	4,5	--	--	--	--
603_C	6 bouwplan Ketelstraat	7,5	--	--	--	--
603_D	6 bouwplan Ketelstraat	10,5	--	--	--	--
604_A	6 bouwplan Ketelstraat	1,5	1,7	0,3	-6,8	3,0
604_B	6 bouwplan Ketelstraat	4,5	2,6	1,2	-5,9	3,9
604_C	6 bouwplan Ketelstraat	7,5	2,6	1,2	-5,9	3,9
604_D	6 bouwplan Ketelstraat	10,5	2,2	0,8	-6,3	3,5
605_A	6 bouwplan Ketelstraat	1,5	6,6	5,2	-1,9	7,9
605_B	6 bouwplan Ketelstraat	4,5	8,3	6,9	-0,2	9,6
605_C	6 bouwplan Ketelstraat	7,5	9,3	7,8	0,7	10,6
605_D	6 bouwplan Ketelstraat	10,5	9,8	8,4	1,3	11,1

Alle getoonde dB-waarden zijn A-gewogen

Model: Schipperskwartier 2019 met plan - Schipperskwartier - Laakwijk - Den Haag  
Bijdrage van Groep Bresterstraat op alle ontvangerpunten  
Rekenmethode Wegverkeerslawaaï - RMW-2006; Periode: Alle perioden

Id	Omschrijving	Hoogte	Dag	Avond	Nacht	Lden
101_A	1 bouwplan Zuigerstraat	1,5	-5,3	-6,7	-13,8	-4,0
101_B	1 bouwplan Zuigerstraat	4,5	-5,4	-6,8	-13,9	-4,1
101_C	1 bouwplan Zuigerstraat	7,5	-5,9	-7,3	-14,4	-4,6
102_A	1 bouwplan Zuigerstraat	1,5	-1,8	-3,2	-10,3	-0,5
102_B	1 bouwplan Zuigerstraat	4,5	-1,9	-3,3	-10,4	-0,6
102_C	1 bouwplan Zuigerstraat	7,5	-3,0	-4,4	-11,5	-1,7
103_A	1 bouwplan Zuigerstraat	1,5	-0,8	-2,2	-9,3	0,5
103_B	1 bouwplan Zuigerstraat	4,5	-0,3	-1,8	-8,9	1,0
103_C	1 bouwplan Zuigerstraat	7,5	-1,0	-2,4	-9,5	0,3
103_D	1 bouwplan Zuigerstraat	10,5	-1,1	-2,5	-9,6	0,3
103_E	1 bouwplan Zuigerstraat	13,5	-3,3	-4,7	-11,8	-2,0
104_A	1 bouwplan Zuigerstraat	1,5	-4,9	-6,4	-13,4	-3,6
104_B	1 bouwplan Zuigerstraat	4,5	-5,0	-6,4	-13,5	-3,7
104_C	1 bouwplan Zuigerstraat	7,5	-5,1	-6,5	-13,6	-3,8
104_D	1 bouwplan Zuigerstraat	10,5	-5,2	-6,7	-13,7	-3,9
104_E	1 bouwplan Zuigerstraat	13,5	-6,7	-8,2	-15,2	-5,4
105_A	1 bouwplan Zuigerstraat	1,5	3,2	1,8	-5,3	4,5
105_B	1 bouwplan Zuigerstraat	4,5	3,3	1,9	-5,2	4,6
105_C	1 bouwplan Zuigerstraat	7,5	3,3	1,9	-5,2	4,6
105_D	1 bouwplan Zuigerstraat	10,5	3,2	1,8	-5,3	4,5
105_E	1 bouwplan Zuigerstraat	13,5	2,9	1,4	-5,7	4,2
106_A	1 bouwplan Zuigerstraat	1,5	2,8	1,4	-5,7	4,1
106_B	1 bouwplan Zuigerstraat	4,5	2,8	1,4	-5,7	4,1
106_C	1 bouwplan Zuigerstraat	7,5	2,8	1,3	-5,8	4,1
107_A	1 bouwplan Zuigerstraat	1,5	2,6	1,2	-5,9	3,9
107_B	1 bouwplan Zuigerstraat	4,5	2,8	1,4	-5,7	4,1
107_C	1 bouwplan Zuigerstraat	7,5	3,1	1,7	-5,4	4,4
108_A	1 bouwplan Zuigerstraat	1,5	0,1	-1,3	-8,4	1,4
108_B	1 bouwplan Zuigerstraat	4,5	0,1	-1,4	-8,5	1,4
108_C	1 bouwplan Zuigerstraat	7,5	0,0	-1,5	-8,6	1,3
109_A	1 bouwplan Zuigerstraat	1,5	-0,6	-2,0	-9,1	0,7
109_B	1 bouwplan Zuigerstraat	4,5	-0,7	-2,1	-9,2	0,6
109_C	1 bouwplan Zuigerstraat	7,5	-0,8	-2,2	-9,3	0,5
110_A	1 bouwplan Zuigerstraat	1,5	-5,5	-6,9	-14,0	-4,2
110_B	1 bouwplan Zuigerstraat	4,5	-5,6	-7,0	-14,1	-4,3
110_C	1 bouwplan Zuigerstraat	7,5	-5,8	-7,3	-14,3	-4,5
111_A	1 bouwplan Zuigerstraat	1,5	-1,2	-2,6	-9,7	0,1
111_B	1 bouwplan Zuigerstraat	4,5	-0,9	-2,3	-9,4	0,4
111_C	1 bouwplan Zuigerstraat	7,5	-1,0	-2,4	-9,5	0,3
112_A	1 bouwplan Zuigerstraat	1,5	0,3	-1,2	-8,3	1,6
112_B	1 bouwplan Zuigerstraat	4,5	0,1	-1,3	-8,4	1,4
112_C	1 bouwplan Zuigerstraat	7,5	-0,2	-1,6	-8,7	1,1
113_A	1 bouwplan Zuigerstraat	1,5	3,6	2,2	-4,9	4,9
113_B	1 bouwplan Zuigerstraat	4,5	3,8	2,4	-4,7	5,1
113_C	1 bouwplan Zuigerstraat	7,5	3,7	2,3	-4,8	5,0
114_A	1 bouwplan Zuigerstraat	1,5	3,8	2,3	-4,8	5,1
114_B	1 bouwplan Zuigerstraat	4,5	4,1	2,6	-4,5	5,3
114_C	1 bouwplan Zuigerstraat	7,5	4,3	2,9	-4,2	5,6
115_A	1 bouwplan Zuigerstraat	1,5	0,5	-0,9	-8,0	1,8
115_B	1 bouwplan Zuigerstraat	4,5	1,1	-0,4	-7,4	2,4
115_C	1 bouwplan Zuigerstraat	7,5	1,1	-0,3	-7,4	2,4
116_A	1 bouwplan Zuigerstraat	1,5	-1,7	-3,1	-10,2	-0,4
116_B	1 bouwplan Zuigerstraat	4,5	-1,7	-3,1	-10,2	-0,4
116_C	1 bouwplan Zuigerstraat	7,5	-1,8	-3,2	-10,3	-0,5
117_A	1 bouwplan Zuigerstraat	1,5	0,2	-1,3	-8,3	1,5
117_B	1 bouwplan Zuigerstraat	4,5	0,2	-1,3	-8,3	1,5
117_C	1 bouwplan Zuigerstraat	7,5	0,1	-1,4	-8,4	1,4
118_A	1 bouwplan Zuigerstraat	1,5	-4,2	-5,7	-12,8	-2,9
118_B	1 bouwplan Zuigerstraat	4,5	-4,0	-5,4	-12,5	-2,7
118_C	1 bouwplan Zuigerstraat	7,5	-3,9	-5,3	-12,4	-2,5
201_A	2 bouwplan Cylinderstraat	1,5	2,3	0,9	-6,2	3,6
201_B	2 bouwplan Cylinderstraat	4,5	2,3	0,8	-6,3	3,6
201_C	2 bouwplan Cylinderstraat	7,5	2,2	0,8	-6,3	3,5
201_D	2 bouwplan Cylinderstraat	10,5	1,7	0,3	-6,8	3,0
202_A	2 bouwplan Cylinderstraat	1,5	3,8	2,3	-4,8	5,1

Alle getoonde dB-waarden zijn A-gewogen

Model: Schipperskwartier 2019 met plan - Schipperskwartier - Laakwijk - Den Haag  
Bijdrage van Groep Bresterstraat op alle ontvangerpunten  
Rekenmethode Wegverkeerslawaaï - RMW-2006; Periode: Alle perioden

Id	Omschrijving	Hoogte	Dag	Avond	Nacht	Lden
202_B	2 bouwplan Cylinderstraat	4,5	4,2	2,8	-4,3	5,5
202_C	2 bouwplan Cylinderstraat	7,5	4,5	3,1	-4,0	5,8
202_D	2 bouwplan Cylinderstraat	10,5	4,2	2,8	-4,3	5,5
203_A	2 bouwplan Cylinderstraat	1,5	-2,8	-4,2	-11,3	-1,5
203_B	2 bouwplan Cylinderstraat	4,5	-2,9	-4,3	-11,4	-1,6
203_C	2 bouwplan Cylinderstraat	7,5	-3,0	-4,4	-11,5	-1,7
203_D	2 bouwplan Cylinderstraat	10,5	-3,8	-5,2	-12,3	-2,5
204_A	2 bouwplan Cylinderstraat	1,5	-9,2	-10,6	-17,7	-7,9
204_B	2 bouwplan Cylinderstraat	4,5	-8,3	-9,7	-16,8	-7,0
204_C	2 bouwplan Cylinderstraat	7,5	-8,3	-9,8	-16,9	-7,0
204_D	2 bouwplan Cylinderstraat	10,5	-8,4	-9,8	-16,9	-7,1
301_A	3 bouwplan Capadosestraat	1,5	41,5	40,1	33,0	42,8
301_B	3 bouwplan Capadosestraat	4,5	42,2	40,7	33,7	43,5
301_C	3 bouwplan Capadosestraat	7,5	42,0	40,6	33,5	43,3
301_D	3 bouwplan Capadosestraat	10,5	41,8	40,3	33,2	43,1
302_A	3 bouwplan Capadosestraat	1,5	51,5	50,0	43,0	52,8
302_B	3 bouwplan Capadosestraat	4,5	51,5	50,1	43,0	52,8
302_C	3 bouwplan Capadosestraat	7,5	51,0	49,5	42,5	52,3
302_D	3 bouwplan Capadosestraat	10,5	50,3	48,9	41,8	51,6
303_A	3 bouwplan Capadosestraat	1,5	51,2	49,8	42,7	52,5
303_B	3 bouwplan Capadosestraat	4,5	51,2	49,8	42,7	52,5
303_C	3 bouwplan Capadosestraat	7,5	50,8	49,3	42,2	52,1
303_D	3 bouwplan Capadosestraat	10,5	50,2	48,7	41,7	51,5
304_A	3 bouwplan Capadosestraat	1,5	38,4	37,0	29,9	39,7
304_B	3 bouwplan Capadosestraat	4,5	39,6	38,2	31,1	40,9
304_C	3 bouwplan Capadosestraat	7,5	39,5	38,0	31,0	40,8
304_D	3 bouwplan Capadosestraat	10,5	39,3	37,9	30,8	40,6
305_A	3 bouwplan Capadosestraat	1,5	26,4	25,0	17,9	27,7
305_B	3 bouwplan Capadosestraat	4,5	27,3	25,9	18,8	28,6
305_C	3 bouwplan Capadosestraat	7,5	28,3	26,9	19,8	29,6
305_D	3 bouwplan Capadosestraat	10,5	29,1	27,6	20,5	30,4
306_A	3 bouwplan Capadosestraat	1,5	9,5	8,1	1,0	10,8
306_B	3 bouwplan Capadosestraat	4,5	9,5	8,1	1,0	10,8
306_C	3 bouwplan Capadosestraat	7,5	10,5	9,1	2,0	11,8
306_D	3 bouwplan Capadosestraat	10,5	9,7	8,3	1,2	11,0
307_A	3 bouwplan Capadosestraat	1,5	19,1	17,7	10,6	20,4
307_B	3 bouwplan Capadosestraat	4,5	18,7	17,3	10,2	20,0
307_C	3 bouwplan Capadosestraat	7,5	19,2	17,8	10,7	20,5
307_D	3 bouwplan Capadosestraat	10,5	20,0	18,6	11,5	21,3
308_A	3 bouwplan Capadosestraat	1,5	10,0	8,6	1,5	11,3
308_B	3 bouwplan Capadosestraat	4,5	9,8	8,3	1,2	11,1
308_C	3 bouwplan Capadosestraat	7,5	10,4	9,0	1,9	11,7
308_D	3 bouwplan Capadosestraat	10,5	14,8	13,4	6,3	16,1
401_A	4 bouwplan Neherkade/Slachthuislaan	1,5	6,4	5,0	-2,1	7,7
401_B	4 bouwplan Neherkade/Slachthuislaan	4,5	6,6	5,2	-1,9	7,9
401_C	4 bouwplan Neherkade/Slachthuislaan	7,5	6,9	5,5	-1,6	8,2
401_D	4 bouwplan Neherkade/Slachthuislaan	10,5	7,3	5,9	-1,2	8,6
402_A	4 bouwplan Neherkade/Slachthuislaan	1,5	20,7	19,3	12,2	22,0
402_B	4 bouwplan Neherkade/Slachthuislaan	4,5	20,4	18,9	11,9	21,7
402_C	4 bouwplan Neherkade/Slachthuislaan	7,5	21,3	19,9	12,8	22,6
402_D	4 bouwplan Neherkade/Slachthuislaan	10,5	22,8	21,3	14,3	24,1
403_A	4 bouwplan Neherkade/Slachthuislaan	1,5	16,8	15,3	8,3	18,1
403_B	4 bouwplan Neherkade/Slachthuislaan	4,5	17,4	16,0	8,9	18,7
403_C	4 bouwplan Neherkade/Slachthuislaan	7,5	18,8	17,4	10,3	20,1
403_D	4 bouwplan Neherkade/Slachthuislaan	10,5	23,4	22,0	14,9	24,7
501_A	5 bouwplan Neherkade/Gemaalstraat	13,5	-7,6	-9,1	-16,1	-6,3
501_B	5 bouwplan Neherkade/Gemaalstraat	16,5	-7,5	-8,9	-16,0	-6,2
501_C	5 bouwplan Neherkade/Gemaalstraat	19,5	-10,9	-12,4	-19,4	-9,6
501_D	5 bouwplan Neherkade/Gemaalstraat	22,5	-11,0	-12,5	-19,5	-9,7
501_E	5 bouwplan Neherkade/Gemaalstraat	25,5	-13,9	-15,3	-22,4	-12,6
501_F	5 bouwplan Neherkade/Gemaalstraat	28,5	--	--	--	--
502_A	5 bouwplan Neherkade/Gemaalstraat	13,5	-9,8	-11,2	-18,3	-8,5
502_B	5 bouwplan Neherkade/Gemaalstraat	16,5	-9,4	-10,8	-17,9	-8,1
502_C	5 bouwplan Neherkade/Gemaalstraat	19,5	-8,9	-10,3	-17,4	-7,6
502_D	5 bouwplan Neherkade/Gemaalstraat	22,5	-8,6	-10,1	-17,2	-7,3
502_E	5 bouwplan Neherkade/Gemaalstraat	25,5	-8,3	-9,7	-16,8	-7,0

Alle getoonde dB-waarden zijn A-gewogen

Model: Schipperskwartier 2019 met plan - Schipperskwartier - Laakwijk - Den Haag  
Bijdrage van Groep Bresterstraat op alle ontvangerpunten  
Rekenmethode Wegverkeerslawaaï - RMW-2006; Periode: Alle perioden

Id	Omschrijving	Hoogte	Dag	Avond	Nacht	Lden
502_F	5 bouwplan Neherkade/Gemaalstraat	28,5	-7,6	-9,0	-16,1	-6,3
503_A	5 bouwplan Neherkade/Gemaalstraat	13,5	-4,5	-5,9	-13,0	-3,2
503_B	5 bouwplan Neherkade/Gemaalstraat	16,5	-4,3	-5,7	-12,8	-3,0
503_C	5 bouwplan Neherkade/Gemaalstraat	19,5	-3,8	-5,2	-12,3	-2,5
503_D	5 bouwplan Neherkade/Gemaalstraat	22,5	-3,0	-4,4	-11,5	-1,7
503_E	5 bouwplan Neherkade/Gemaalstraat	25,5	-1,8	-3,2	-10,3	-0,5
503_F	5 bouwplan Neherkade/Gemaalstraat	28,5	-0,8	-2,3	-9,3	0,5
504_A	5 bouwplan Neherkade/Gemaalstraat	13,5	-5,1	-6,5	-13,6	-3,8
504_B	5 bouwplan Neherkade/Gemaalstraat	16,5	-4,8	-6,3	-13,4	-3,6
504_C	5 bouwplan Neherkade/Gemaalstraat	19,5	-4,8	-6,3	-13,3	-3,5
504_D	5 bouwplan Neherkade/Gemaalstraat	22,5	-4,0	-5,4	-12,5	-2,7
504_E	5 bouwplan Neherkade/Gemaalstraat	25,5	-3,0	-4,4	-11,5	-1,7
504_F	5 bouwplan Neherkade/Gemaalstraat	28,5	-1,8	-3,3	-10,3	-0,5
505_A	5 bouwplan Neherkade/Gemaalstraat	13,5	-4,8	-6,3	-13,4	-3,5
505_B	5 bouwplan Neherkade/Gemaalstraat	16,5	-4,8	-6,3	-13,4	-3,5
505_C	5 bouwplan Neherkade/Gemaalstraat	19,5	-6,3	-7,7	-14,8	-5,0
505_D	5 bouwplan Neherkade/Gemaalstraat	22,5	-7,3	-8,7	-15,8	-6,0
505_E	5 bouwplan Neherkade/Gemaalstraat	25,5	-10,9	-12,4	-19,4	-9,6
505_F	5 bouwplan Neherkade/Gemaalstraat	28,5	-11,0	-12,5	-19,5	-9,7
506_A	5 bouwplan Neherkade/Gemaalstraat	13,5	-10,5	-11,9	-19,0	-9,2
506_B	5 bouwplan Neherkade/Gemaalstraat	16,5	--	--	--	--
506_C	5 bouwplan Neherkade/Gemaalstraat	19,5	--	--	--	--
506_D	5 bouwplan Neherkade/Gemaalstraat	22,5	--	--	--	--
506_E	5 bouwplan Neherkade/Gemaalstraat	25,5	--	--	--	--
506_F	5 bouwplan Neherkade/Gemaalstraat	28,5	--	--	--	--
507_A	5 bouwplan Neherkade/Gemaalstraat	13,5	-7,1	-8,6	-15,7	-5,8
507_B	5 bouwplan Neherkade/Gemaalstraat	16,5	-7,1	-8,5	-15,6	-5,8
507_C	5 bouwplan Neherkade/Gemaalstraat	19,5	-7,1	-8,5	-15,6	-5,8
507_D	5 bouwplan Neherkade/Gemaalstraat	22,5	-7,0	-8,4	-15,5	-5,7
507_E	5 bouwplan Neherkade/Gemaalstraat	25,5	-7,3	-8,7	-15,8	-6,0
507_F	5 bouwplan Neherkade/Gemaalstraat	28,5	-7,4	-8,9	-16,0	-6,1
508_A	5 bouwplan Neherkade/Gemaalstraat	13,5	-2,7	-4,1	-11,2	-1,4
508_B	5 bouwplan Neherkade/Gemaalstraat	16,5	-2,5	-3,9	-11,0	-1,2
508_C	5 bouwplan Neherkade/Gemaalstraat	19,5	-2,6	-4,1	-11,1	-1,3
508_D	5 bouwplan Neherkade/Gemaalstraat	22,5	-2,7	-4,1	-11,2	-1,4
508_E	5 bouwplan Neherkade/Gemaalstraat	25,5	-2,9	-4,3	-11,4	-1,6
508_F	5 bouwplan Neherkade/Gemaalstraat	28,5	-2,9	-4,3	-11,4	-1,6
509_A	5 bouwplan Neherkade/Gemaalstraat	31,5	--	--	--	--
509_B	5 bouwplan Neherkade/Gemaalstraat	34,5	--	--	--	--
509_C	5 bouwplan Neherkade/Gemaalstraat	37,5	--	--	--	--
509_D	5 bouwplan Neherkade/Gemaalstraat	40,5	--	--	--	--
509_E	5 bouwplan Neherkade/Gemaalstraat	43,5	--	--	--	--
509_F	5 bouwplan Neherkade/Gemaalstraat	46,5	--	--	--	--
510_A	5 bouwplan Neherkade/Gemaalstraat	31,5	-11,0	-12,4	-19,5	-9,7
510_B	5 bouwplan Neherkade/Gemaalstraat	34,5	-11,1	-12,5	-19,6	-9,8
510_C	5 bouwplan Neherkade/Gemaalstraat	37,5	-11,2	-12,6	-19,7	-9,9
510_D	5 bouwplan Neherkade/Gemaalstraat	40,5	-11,2	-12,7	-19,7	-9,9
510_E	5 bouwplan Neherkade/Gemaalstraat	43,5	--	--	--	--
510_F	5 bouwplan Neherkade/Gemaalstraat	46,5	--	--	--	--
511_A	5 bouwplan Neherkade/Gemaalstraat	31,5	-0,6	-2,0	-9,1	0,7
511_B	5 bouwplan Neherkade/Gemaalstraat	34,5	-0,9	-2,4	-9,4	0,4
511_C	5 bouwplan Neherkade/Gemaalstraat	37,5	-1,2	-2,6	-9,7	0,1
511_D	5 bouwplan Neherkade/Gemaalstraat	40,5	-1,9	-3,4	-10,4	-0,6
511_E	5 bouwplan Neherkade/Gemaalstraat	43,5	-2,1	-3,5	-10,6	-0,8
511_F	5 bouwplan Neherkade/Gemaalstraat	46,5	-2,1	-3,5	-10,6	-0,8
512_A	5 bouwplan Neherkade/Gemaalstraat	31,5	-1,5	-3,0	-10,1	-0,2
512_B	5 bouwplan Neherkade/Gemaalstraat	34,5	-1,6	-3,1	-10,1	-0,3
512_C	5 bouwplan Neherkade/Gemaalstraat	37,5	-1,9	-3,3	-10,4	-0,6
512_D	5 bouwplan Neherkade/Gemaalstraat	40,5	-2,0	-3,4	-10,5	-0,7
512_E	5 bouwplan Neherkade/Gemaalstraat	43,5	-1,9	-3,3	-10,4	-0,6
512_F	5 bouwplan Neherkade/Gemaalstraat	46,5	-1,7	-3,1	-10,2	-0,4
513_A	5 bouwplan Neherkade/Gemaalstraat	31,5	-15,8	-17,2	-24,3	-14,5
513_B	5 bouwplan Neherkade/Gemaalstraat	34,5	-15,9	-17,3	-24,4	-14,6
513_C	5 bouwplan Neherkade/Gemaalstraat	37,5	-16,0	-17,4	-24,5	-14,7
513_D	5 bouwplan Neherkade/Gemaalstraat	40,5	-16,1	-17,5	-24,6	-14,8

Alle getoonde dB-waarden zijn A-gewogen

Model: Schipperskwartier 2019 met plan - Schipperskwartier - Laakwijk - Den Haag  
Bijdrage van Groep Bresterstraat op alle ontvangerpunten  
Rekenmethode Wegverkeerslawaaï - RMW-2006; Periode: Alle perioden

Id	Omschrijving	Hoogte	Dag	Avond	Nacht	Lden
513_E	5 bouwplan Neherkade/Gemaalstraat	43,5	-16,1	-17,6	-24,7	-14,8
513_F	5 bouwplan Neherkade/Gemaalstraat	46,5	-16,0	-17,5	-24,6	-14,7
514_A	5 bouwplan Neherkade/Gemaalstraat	31,5	--	--	--	--
514_B	5 bouwplan Neherkade/Gemaalstraat	34,5	--	--	--	--
514_C	5 bouwplan Neherkade/Gemaalstraat	37,5	--	--	--	--
514_D	5 bouwplan Neherkade/Gemaalstraat	40,5	--	--	--	--
514_E	5 bouwplan Neherkade/Gemaalstraat	43,5	--	--	--	--
514_F	5 bouwplan Neherkade/Gemaalstraat	46,5	--	--	--	--
515_A	5 bouwplan Neherkade/Gemaalstraat	31,5	-6,1	-7,5	-14,6	-4,8
515_B	5 bouwplan Neherkade/Gemaalstraat	34,5	-4,2	-5,7	-12,7	-2,9
515_C	5 bouwplan Neherkade/Gemaalstraat	37,5	-3,4	-4,8	-11,9	-2,1
515_D	5 bouwplan Neherkade/Gemaalstraat	40,5	-3,7	-5,1	-12,2	-2,4
515_E	5 bouwplan Neherkade/Gemaalstraat	43,5	-3,6	-5,0	-12,1	-2,3
515_F	5 bouwplan Neherkade/Gemaalstraat	46,5	-3,7	-5,1	-12,2	-2,4
516_A	5 bouwplan Neherkade/Gemaalstraat	31,5	-2,5	-3,9	-11,0	-1,2
516_B	5 bouwplan Neherkade/Gemaalstraat	34,5	-2,6	-4,0	-11,1	-1,3
516_C	5 bouwplan Neherkade/Gemaalstraat	37,5	-2,7	-4,1	-11,2	-1,4
516_D	5 bouwplan Neherkade/Gemaalstraat	40,5	-3,1	-4,5	-11,6	-1,8
516_E	5 bouwplan Neherkade/Gemaalstraat	43,5	-3,3	-4,7	-11,8	-2,0
516_F	5 bouwplan Neherkade/Gemaalstraat	46,5	-3,2	-4,6	-11,7	-1,9
517_A	5 bouwplan Neherkade/Gemaalstraat	13,5	-8,7	-10,1	-17,2	-7,4
517_B	5 bouwplan Neherkade/Gemaalstraat	16,5	-6,9	-8,4	-15,5	-5,6
517_C	5 bouwplan Neherkade/Gemaalstraat	19,5	-11,2	-12,6	-19,7	-9,9
517_D	5 bouwplan Neherkade/Gemaalstraat	22,5	-11,6	-13,1	-20,2	-10,3
517_E	5 bouwplan Neherkade/Gemaalstraat	25,5	-15,2	-16,6	-23,7	-13,9
517_F	5 bouwplan Neherkade/Gemaalstraat	28,5	--	--	--	--
518_A	5 bouwplan Neherkade/Gemaalstraat	1,5	-4,1	-5,5	-12,6	-2,8
518_B	5 bouwplan Neherkade/Gemaalstraat	4,5	-3,9	-5,3	-12,4	-2,6
518_C	5 bouwplan Neherkade/Gemaalstraat	7,5	-3,7	-5,2	-12,3	-2,4
518_D	5 bouwplan Neherkade/Gemaalstraat	10,5	-3,3	-4,7	-11,8	-2,0
518_E	5 bouwplan Neherkade/Gemaalstraat	13,5	-2,6	-4,0	-11,1	-1,3
518_F	5 bouwplan Neherkade/Gemaalstraat	16,5	-1,4	-2,8	-9,9	-0,1
519_A	5 bouwplan Neherkade/Gemaalstraat	1,5	0,3	-1,1	-8,2	1,6
519_B	5 bouwplan Neherkade/Gemaalstraat	4,5	0,2	-1,2	-8,3	1,5
519_C	5 bouwplan Neherkade/Gemaalstraat	7,5	0,1	-1,3	-8,4	1,4
519_D	5 bouwplan Neherkade/Gemaalstraat	10,5	0,0	-1,4	-8,5	1,3
519_E	5 bouwplan Neherkade/Gemaalstraat	13,5	-0,2	-1,6	-8,7	1,1
519_F	5 bouwplan Neherkade/Gemaalstraat	16,5	-0,4	-1,8	-8,9	0,9
520_A	5 bouwplan Neherkade/Gemaalstraat	1,5	-0,4	-1,9	-8,9	0,9
520_B	5 bouwplan Neherkade/Gemaalstraat	4,5	-0,5	-2,0	-9,0	0,8
520_C	5 bouwplan Neherkade/Gemaalstraat	7,5	-0,6	-2,1	-9,1	0,7
520_D	5 bouwplan Neherkade/Gemaalstraat	10,5	-0,7	-2,2	-9,2	0,6
520_E	5 bouwplan Neherkade/Gemaalstraat	13,5	-0,9	-2,3	-9,4	0,5
520_F	5 bouwplan Neherkade/Gemaalstraat	16,5	-0,9	-2,4	-9,5	0,4
521_A	5 bouwplan Neherkade/Gemaalstraat	1,5	0,4	-1,1	-8,1	1,7
521_B	5 bouwplan Neherkade/Gemaalstraat	4,5	0,3	-1,1	-8,2	1,6
521_C	5 bouwplan Neherkade/Gemaalstraat	7,5	0,2	-1,2	-8,3	1,5
521_D	5 bouwplan Neherkade/Gemaalstraat	10,5	0,1	-1,3	-8,4	1,4
521_E	5 bouwplan Neherkade/Gemaalstraat	13,5	-0,1	-1,5	-8,6	1,2
521_F	5 bouwplan Neherkade/Gemaalstraat	16,5	-0,2	-1,6	-8,7	1,1
522_A	5 bouwplan Neherkade/Gemaalstraat	1,5	0,2	-1,2	-8,3	1,5
522_B	5 bouwplan Neherkade/Gemaalstraat	4,5	0,1	-1,3	-8,4	1,4
522_C	5 bouwplan Neherkade/Gemaalstraat	7,5	0,0	-1,4	-8,5	1,3
522_D	5 bouwplan Neherkade/Gemaalstraat	10,5	-0,1	-1,5	-8,6	1,3
522_E	5 bouwplan Neherkade/Gemaalstraat	13,5	-0,6	-2,1	-9,2	0,7
522_F	5 bouwplan Neherkade/Gemaalstraat	16,5	-0,7	-2,2	-9,2	0,6
523_A	5 bouwplan Neherkade/Gemaalstraat	1,5	-0,3	-1,7	-8,8	1,0
523_B	5 bouwplan Neherkade/Gemaalstraat	4,5	-0,4	-1,8	-8,9	0,9
523_C	5 bouwplan Neherkade/Gemaalstraat	7,5	-0,5	-1,9	-9,0	0,8
523_D	5 bouwplan Neherkade/Gemaalstraat	10,5	-0,6	-2,0	-9,1	0,7
523_E	5 bouwplan Neherkade/Gemaalstraat	13,5	-0,9	-2,3	-9,4	0,5
523_F	5 bouwplan Neherkade/Gemaalstraat	16,5	-1,0	-2,4	-9,5	0,4
524_A	5 bouwplan Neherkade/Gemaalstraat	1,5	-9,2	-10,7	-17,7	-7,9
524_B	5 bouwplan Neherkade/Gemaalstraat	4,5	-9,1	-10,5	-17,6	-7,8
524_C	5 bouwplan Neherkade/Gemaalstraat	7,5	-9,1	-10,5	-17,6	-7,8

Alle getoonde dB-waarden zijn A-gewogen

Model: Schipperskwartier 2019 met plan - Schipperskwartier - Laakwijk - Den Haag  
Bijdrage van Groep Bresterstraat op alle ontvangerpunten  
Rekenmethode Wegverkeerslawaaï - RMW-2006; Periode: Alle perioden

Id	Omschrijving	Hoogte	Dag	Avond	Nacht	Lden
524_D	5 bouwplan Neherkade/Gemaalstraat	10,5	-11,3	-12,7	-19,8	-10,0
524_E	5 bouwplan Neherkade/Gemaalstraat	13,5	--	--	--	--
524_F	5 bouwplan Neherkade/Gemaalstraat	16,5	--	--	--	--
525_A	5 bouwplan Neherkade/Gemaalstraat	13,5	-11,9	-13,3	-20,4	-10,6
525_B	5 bouwplan Neherkade/Gemaalstraat	16,5	-12,4	-13,8	-20,9	-11,1
525_C	5 bouwplan Neherkade/Gemaalstraat	19,5	-13,4	-14,8	-21,9	-12,1
525_D	5 bouwplan Neherkade/Gemaalstraat	22,5	-14,2	-15,7	-22,7	-12,9
525_E	5 bouwplan Neherkade/Gemaalstraat	25,5	-15,3	-16,7	-23,8	-14,0
525_F	5 bouwplan Neherkade/Gemaalstraat	28,5	-15,1	-16,5	-23,6	-13,8
526_A	5 bouwplan Neherkade/Gemaalstraat	13,5	-6,6	-8,0	-15,1	-5,3
526_B	5 bouwplan Neherkade/Gemaalstraat	16,5	-6,5	-7,9	-15,0	-5,2
526_C	5 bouwplan Neherkade/Gemaalstraat	19,5	-8,3	-9,7	-16,8	-7,0
526_D	5 bouwplan Neherkade/Gemaalstraat	22,5	-8,5	-9,9	-17,0	-7,2
526_E	5 bouwplan Neherkade/Gemaalstraat	25,5	-11,7	-13,2	-20,2	-10,4
526_F	5 bouwplan Neherkade/Gemaalstraat	28,5	-12,9	-14,4	-21,4	-11,6
527_A	5 bouwplan Neherkade/Gemaalstraat	13,5	-8,1	-9,5	-16,6	-6,8
527_B	5 bouwplan Neherkade/Gemaalstraat	16,5	-7,9	-9,3	-16,4	-6,6
527_C	5 bouwplan Neherkade/Gemaalstraat	19,5	-15,4	-16,8	-23,9	-14,1
527_D	5 bouwplan Neherkade/Gemaalstraat	22,5	-16,1	-17,6	-24,6	-14,8
527_E	5 bouwplan Neherkade/Gemaalstraat	25,5	-18,8	-20,3	-27,3	-17,5
527_F	5 bouwplan Neherkade/Gemaalstraat	28,5	--	--	--	--
528_A	5 bouwplan Neherkade/Gemaalstraat	13,5	-13,5	-14,9	-22,0	-12,2
528_B	5 bouwplan Neherkade/Gemaalstraat	16,5	-13,4	-14,9	-22,0	-12,1
528_C	5 bouwplan Neherkade/Gemaalstraat	19,5	-15,2	-16,6	-23,7	-13,9
528_D	5 bouwplan Neherkade/Gemaalstraat	22,5	-15,3	-16,7	-23,8	-14,0
528_E	5 bouwplan Neherkade/Gemaalstraat	25,5	-17,0	-18,4	-25,5	-15,7
528_F	5 bouwplan Neherkade/Gemaalstraat	28,5	--	--	--	--
529_A	5 bouwplan Neherkade/Gemaalstraat	19,5	-0,7	-2,2	-9,2	0,6
529_B	5 bouwplan Neherkade/Gemaalstraat	22,5	0,1	-1,3	-8,4	1,4
529_C	5 bouwplan Neherkade/Gemaalstraat	25,5	-0,1	-1,6	-8,6	1,2
529_D	5 bouwplan Neherkade/Gemaalstraat	28,5	-0,5	-1,9	-9,0	0,8
530_A	5 bouwplan Neherkade/Gemaalstraat	19,5	-0,3	-1,7	-8,8	1,0
530_B	5 bouwplan Neherkade/Gemaalstraat	22,5	-0,4	-1,9	-8,9	0,9
530_C	5 bouwplan Neherkade/Gemaalstraat	25,5	-1,0	-2,5	-9,5	0,3
530_D	5 bouwplan Neherkade/Gemaalstraat	28,5	-1,4	-2,8	-9,9	-0,1
531_A	5 bouwplan Neherkade/Gemaalstraat	19,5	-0,4	-1,8	-8,9	0,9
531_B	5 bouwplan Neherkade/Gemaalstraat	22,5	-0,5	-1,9	-9,0	0,8
531_C	5 bouwplan Neherkade/Gemaalstraat	25,5	-1,2	-2,7	-9,8	0,1
531_D	5 bouwplan Neherkade/Gemaalstraat	28,5	-1,6	-3,0	-10,1	-0,3
532_A	5 bouwplan Neherkade/Gemaalstraat	19,5	-1,0	-2,4	-9,5	0,3
532_B	5 bouwplan Neherkade/Gemaalstraat	22,5	-1,1	-2,6	-9,6	0,2
532_C	5 bouwplan Neherkade/Gemaalstraat	25,5	-1,8	-3,2	-10,3	-0,5
532_D	5 bouwplan Neherkade/Gemaalstraat	28,5	-2,6	-4,0	-11,1	-1,3
533_A	5 bouwplan Neherkade/Gemaalstraat	19,5	-1,0	-2,4	-9,5	0,3
533_B	5 bouwplan Neherkade/Gemaalstraat	22,5	-1,2	-2,7	-9,7	0,1
533_C	5 bouwplan Neherkade/Gemaalstraat	25,5	-2,0	-3,5	-10,6	-0,7
533_D	5 bouwplan Neherkade/Gemaalstraat	28,5	-2,7	-4,1	-11,2	-1,4
533_E	5 bouwplan Neherkade/Gemaalstraat	31,5	-2,8	-4,2	-11,3	-1,5
533_F	5 bouwplan Neherkade/Gemaalstraat	34,5	-2,9	-4,3	-11,4	-1,6
534_A	5 bouwplan Neherkade/Gemaalstraat	19,5	-0,6	-2,0	-9,1	0,7
534_B	5 bouwplan Neherkade/Gemaalstraat	22,5	-0,7	-2,1	-9,2	0,6
534_C	5 bouwplan Neherkade/Gemaalstraat	25,5	-1,2	-2,6	-9,7	0,1
534_D	5 bouwplan Neherkade/Gemaalstraat	28,5	-1,9	-3,4	-10,4	-0,6
535_A	5 bouwplan Neherkade/Gemaalstraat	19,5	--	--	--	--
535_B	5 bouwplan Neherkade/Gemaalstraat	22,5	--	--	--	--
535_C	5 bouwplan Neherkade/Gemaalstraat	25,5	--	--	--	--
535_D	5 bouwplan Neherkade/Gemaalstraat	28,5	--	--	--	--
601_A	6 bouwplan Ketelstraat	1,5	2,0	0,5	-6,6	3,3
601_B	6 bouwplan Ketelstraat	4,5	1,9	0,5	-6,6	3,2
601_C	6 bouwplan Ketelstraat	7,5	1,9	0,5	-6,6	3,2
601_D	6 bouwplan Ketelstraat	10,5	1,9	0,4	-6,7	3,2
602_A	6 bouwplan Ketelstraat	1,5	1,7	0,3	-6,8	3,0
602_B	6 bouwplan Ketelstraat	4,5	1,7	0,3	-6,8	3,0
602_C	6 bouwplan Ketelstraat	7,5	1,7	0,2	-6,9	3,0
602_D	6 bouwplan Ketelstraat	10,5	1,6	0,2	-6,9	2,9

Alle getoonde dB-waarden zijn A-gewogen

Model: Schipperskwartier 2019 met plan - Schipperskwartier - Laakwijk - Den Haag  
Bijdrage van Groep Bresterstraat op alle ontvangerpunten  
Rekenmethode Wegverkeerslawaaï - RMW-2006; Periode: Alle perioden

Id	Omschrijving	Hoogte	Dag	Avond	Nacht	Lden
603_A	6 bouwplan Ketelstraat	1,5	-23,7	-25,1	-32,2	-22,4
603_B	6 bouwplan Ketelstraat	4,5	-23,8	-25,2	-32,3	-22,5
603_C	6 bouwplan Ketelstraat	7,5	-23,9	-25,3	-32,4	-22,6
603_D	6 bouwplan Ketelstraat	10,5	-23,9	-25,4	-32,5	-22,6
604_A	6 bouwplan Ketelstraat	1,5	-4,1	-5,6	-12,7	-2,8
604_B	6 bouwplan Ketelstraat	4,5	-4,2	-5,6	-12,7	-2,9
604_C	6 bouwplan Ketelstraat	7,5	-4,3	-5,7	-12,8	-3,0
604_D	6 bouwplan Ketelstraat	10,5	-4,4	-5,8	-12,9	-3,1
605_A	6 bouwplan Ketelstraat	1,5	1,8	0,4	-6,7	3,1
605_B	6 bouwplan Ketelstraat	4,5	2,3	0,9	-6,2	3,6
605_C	6 bouwplan Ketelstraat	7,5	2,5	1,0	-6,1	3,8
605_D	6 bouwplan Ketelstraat	10,5	2,2	0,8	-6,3	3,5

Alle getoonde dB-waarden zijn A-gewogen

Model: Schipperskwartier 2019 met plan - Schipperskwartier - Laakwijk - Den Haag  
Bijdrage van Groep Capadosestraat op alle ontvangerpunten  
Rekenmethode Wegverkeerslawaaï - RMW-2006; Periode: Alle perioden

Id	Omschrijving	Hoogte	Dag	Avond	Nacht	Lden
101_A	1 bouwplan Zuigerstraat	1,5	6,0	4,5	-2,5	7,3
101_B	1 bouwplan Zuigerstraat	4,5	6,7	5,3	-1,8	8,0
101_C	1 bouwplan Zuigerstraat	7,5	6,3	4,9	-2,2	7,6
102_A	1 bouwplan Zuigerstraat	1,5	5,7	4,3	-2,8	7,0
102_B	1 bouwplan Zuigerstraat	4,5	7,5	6,1	-1,0	8,8
102_C	1 bouwplan Zuigerstraat	7,5	9,4	8,0	0,9	10,8
103_A	1 bouwplan Zuigerstraat	1,5	5,2	3,8	-3,3	6,5
103_B	1 bouwplan Zuigerstraat	4,5	7,0	5,6	-1,5	8,3
103_C	1 bouwplan Zuigerstraat	7,5	8,5	7,1	0,0	9,8
103_D	1 bouwplan Zuigerstraat	10,5	12,1	10,7	3,6	13,4
103_E	1 bouwplan Zuigerstraat	13,5	14,4	13,0	5,9	15,7
104_A	1 bouwplan Zuigerstraat	1,5	3,0	1,6	-5,5	4,3
104_B	1 bouwplan Zuigerstraat	4,5	4,2	2,8	-4,3	5,5
104_C	1 bouwplan Zuigerstraat	7,5	5,8	4,4	-2,7	7,1
104_D	1 bouwplan Zuigerstraat	10,5	7,9	6,5	-0,6	9,2
104_E	1 bouwplan Zuigerstraat	13,5	10,9	9,5	2,4	12,2
105_A	1 bouwplan Zuigerstraat	1,5	7,3	5,9	-1,2	8,6
105_B	1 bouwplan Zuigerstraat	4,5	8,4	7,0	-0,1	9,7
105_C	1 bouwplan Zuigerstraat	7,5	9,6	8,2	1,1	10,9
105_D	1 bouwplan Zuigerstraat	10,5	11,3	9,8	2,7	12,6
105_E	1 bouwplan Zuigerstraat	13,5	15,0	13,5	6,5	16,3
106_A	1 bouwplan Zuigerstraat	1,5	6,5	5,1	-2,0	7,8
106_B	1 bouwplan Zuigerstraat	4,5	7,4	6,0	-1,1	8,7
106_C	1 bouwplan Zuigerstraat	7,5	8,6	7,2	0,1	9,9
107_A	1 bouwplan Zuigerstraat	1,5	6,7	5,3	-1,8	8,0
107_B	1 bouwplan Zuigerstraat	4,5	7,8	6,4	-0,7	9,1
107_C	1 bouwplan Zuigerstraat	7,5	9,4	8,0	0,9	10,7
108_A	1 bouwplan Zuigerstraat	1,5	5,8	4,4	-2,7	7,1
108_B	1 bouwplan Zuigerstraat	4,5	6,1	4,7	-2,4	7,4
108_C	1 bouwplan Zuigerstraat	7,5	6,2	4,8	-2,3	7,5
109_A	1 bouwplan Zuigerstraat	1,5	5,8	4,4	-2,7	7,1
109_B	1 bouwplan Zuigerstraat	4,5	5,8	4,4	-2,7	7,1
109_C	1 bouwplan Zuigerstraat	7,5	5,8	4,4	-2,7	7,1
110_A	1 bouwplan Zuigerstraat	1,5	3,9	2,4	-4,7	5,2
110_B	1 bouwplan Zuigerstraat	4,5	3,9	2,5	-4,6	5,2
110_C	1 bouwplan Zuigerstraat	7,5	4,0	2,5	-4,5	5,3
111_A	1 bouwplan Zuigerstraat	1,5	4,8	3,4	-3,7	6,2
111_B	1 bouwplan Zuigerstraat	4,5	5,9	4,5	-2,6	7,2
111_C	1 bouwplan Zuigerstraat	7,5	6,5	5,1	-2,0	7,8
112_A	1 bouwplan Zuigerstraat	1,5	4,7	3,3	-3,8	6,0
112_B	1 bouwplan Zuigerstraat	4,5	5,2	3,8	-3,3	6,5
112_C	1 bouwplan Zuigerstraat	7,5	5,4	4,0	-3,1	6,7
113_A	1 bouwplan Zuigerstraat	1,5	7,1	5,7	-1,4	8,4
113_B	1 bouwplan Zuigerstraat	4,5	8,2	6,8	-0,3	9,5
113_C	1 bouwplan Zuigerstraat	7,5	8,9	7,5	0,4	10,2
114_A	1 bouwplan Zuigerstraat	1,5	7,9	6,5	-0,6	9,2
114_B	1 bouwplan Zuigerstraat	4,5	9,0	7,6	0,5	10,3
114_C	1 bouwplan Zuigerstraat	7,5	10,1	8,7	1,6	11,4
115_A	1 bouwplan Zuigerstraat	1,5	7,7	6,3	-0,8	9,0
115_B	1 bouwplan Zuigerstraat	4,5	9,6	8,2	1,1	10,9
115_C	1 bouwplan Zuigerstraat	7,5	11,9	10,5	3,4	13,2
116_A	1 bouwplan Zuigerstraat	1,5	5,0	3,5	-3,6	6,3
116_B	1 bouwplan Zuigerstraat	4,5	7,0	5,5	-1,6	8,3
116_C	1 bouwplan Zuigerstraat	7,5	8,8	7,4	0,3	10,1
117_A	1 bouwplan Zuigerstraat	1,5	5,0	3,6	-3,5	6,3
117_B	1 bouwplan Zuigerstraat	4,5	6,2	4,8	-2,3	7,5
117_C	1 bouwplan Zuigerstraat	7,5	7,1	5,7	-1,4	8,4
118_A	1 bouwplan Zuigerstraat	1,5	-0,9	-2,3	-9,4	0,4
118_B	1 bouwplan Zuigerstraat	4,5	1,8	0,4	-6,7	3,1
118_C	1 bouwplan Zuigerstraat	7,5	5,3	3,9	-3,2	6,6
201_A	2 bouwplan Cylinderstraat	1,5	3,0	1,6	-5,5	4,3
201_B	2 bouwplan Cylinderstraat	4,5	3,1	1,7	-5,4	4,4
201_C	2 bouwplan Cylinderstraat	7,5	3,1	1,6	-5,5	4,4
201_D	2 bouwplan Cylinderstraat	10,5	2,8	1,4	-5,7	4,1
202_A	2 bouwplan Cylinderstraat	1,5	2,5	1,0	-6,1	3,8

Alle getoonde dB-waarden zijn A-gewogen



Model: Schipperskwartier 2019 met plan - Schipperskwartier - Laakwijk - Den Haag  
Bijdrage van Groep Capadosestraat op alle ontvangerpunten  
Rekenmethode Wegverkeerslawaaï - RMW-2006; Periode: Alle perioden

Id	Omschrijving	Hoogte	Dag	Avond	Nacht	Lden
202_B	2 bouwplan Cylinderstraat	4,5	3,9	2,4	-4,7	5,2
202_C	2 bouwplan Cylinderstraat	7,5	4,2	2,8	-4,3	5,5
202_D	2 bouwplan Cylinderstraat	10,5	4,2	2,8	-4,3	5,5
203_A	2 bouwplan Cylinderstraat	1,5	2,4	1,0	-6,1	3,7
203_B	2 bouwplan Cylinderstraat	4,5	2,4	1,0	-6,1	3,7
203_C	2 bouwplan Cylinderstraat	7,5	2,3	0,9	-6,2	3,6
203_D	2 bouwplan Cylinderstraat	10,5	1,3	-0,1	-7,2	2,6
204_A	2 bouwplan Cylinderstraat	1,5	0,9	-0,5	-7,6	2,2
204_B	2 bouwplan Cylinderstraat	4,5	0,9	-0,5	-7,6	2,2
204_C	2 bouwplan Cylinderstraat	7,5	0,9	-0,6	-7,7	2,2
204_D	2 bouwplan Cylinderstraat	10,5	-0,7	-2,1	-9,2	0,6
301_A	3 bouwplan Capadosestraat	1,5	13,5	12,1	5,0	14,8
301_B	3 bouwplan Capadosestraat	4,5	13,5	12,0	4,9	14,8
301_C	3 bouwplan Capadosestraat	7,5	13,5	12,1	5,0	14,8
301_D	3 bouwplan Capadosestraat	10,5	10,3	8,9	1,8	11,6
302_A	3 bouwplan Capadosestraat	1,5	17,7	16,3	9,2	19,0
302_B	3 bouwplan Capadosestraat	4,5	19,5	18,0	10,9	20,8
302_C	3 bouwplan Capadosestraat	7,5	20,3	18,8	11,7	21,6
302_D	3 bouwplan Capadosestraat	10,5	19,4	18,0	10,9	20,7
303_A	3 bouwplan Capadosestraat	1,5	17,4	16,0	8,9	18,7
303_B	3 bouwplan Capadosestraat	4,5	19,6	18,2	11,1	20,9
303_C	3 bouwplan Capadosestraat	7,5	21,7	20,2	13,1	23,0
303_D	3 bouwplan Capadosestraat	10,5	22,8	21,4	14,3	24,1
304_A	3 bouwplan Capadosestraat	1,5	36,8	35,4	28,3	38,1
304_B	3 bouwplan Capadosestraat	4,5	36,3	34,8	27,7	37,6
304_C	3 bouwplan Capadosestraat	7,5	36,4	35,0	27,9	37,7
304_D	3 bouwplan Capadosestraat	10,5	36,8	35,4	28,3	38,1
305_A	3 bouwplan Capadosestraat	1,5	41,2	39,8	32,7	42,5
305_B	3 bouwplan Capadosestraat	4,5	42,2	40,8	33,7	43,5
305_C	3 bouwplan Capadosestraat	7,5	42,7	41,3	34,2	44,0
305_D	3 bouwplan Capadosestraat	10,5	43,0	41,5	34,5	44,3
306_A	3 bouwplan Capadosestraat	1,5	24,5	23,1	16,0	25,8
306_B	3 bouwplan Capadosestraat	4,5	26,0	24,6	17,5	27,3
306_C	3 bouwplan Capadosestraat	7,5	28,1	26,6	19,6	29,4
306_D	3 bouwplan Capadosestraat	10,5	30,3	28,9	21,8	31,6
307_A	3 bouwplan Capadosestraat	1,5	13,1	11,7	4,6	14,4
307_B	3 bouwplan Capadosestraat	4,5	13,2	11,8	4,7	14,5
307_C	3 bouwplan Capadosestraat	7,5	14,2	12,8	5,7	15,5
307_D	3 bouwplan Capadosestraat	10,5	15,4	14,0	6,9	16,7
308_A	3 bouwplan Capadosestraat	1,5	23,3	21,9	14,8	24,6
308_B	3 bouwplan Capadosestraat	4,5	23,2	21,7	14,7	24,5
308_C	3 bouwplan Capadosestraat	7,5	23,2	21,7	14,6	24,5
308_D	3 bouwplan Capadosestraat	10,5	23,4	22,0	14,9	24,7
401_A	4 bouwplan Neherkade/Slachthuislaan	1,5	3,1	1,7	-5,4	4,4
401_B	4 bouwplan Neherkade/Slachthuislaan	4,5	3,1	1,6	-5,5	4,3
401_C	4 bouwplan Neherkade/Slachthuislaan	7,5	3,0	1,6	-5,5	4,3
401_D	4 bouwplan Neherkade/Slachthuislaan	10,5	2,3	0,9	-6,2	3,6
402_A	4 bouwplan Neherkade/Slachthuislaan	1,5	12,8	11,4	4,3	14,1
402_B	4 bouwplan Neherkade/Slachthuislaan	4,5	12,8	11,4	4,3	14,1
402_C	4 bouwplan Neherkade/Slachthuislaan	7,5	12,8	11,4	4,3	14,1
402_D	4 bouwplan Neherkade/Slachthuislaan	10,5	12,8	11,4	4,3	14,1
403_A	4 bouwplan Neherkade/Slachthuislaan	1,5	15,0	13,6	6,5	16,3
403_B	4 bouwplan Neherkade/Slachthuislaan	4,5	15,3	13,8	6,7	16,6
403_C	4 bouwplan Neherkade/Slachthuislaan	7,5	15,5	14,1	7,0	16,8
403_D	4 bouwplan Neherkade/Slachthuislaan	10,5	16,3	14,9	7,8	17,6
501_A	5 bouwplan Neherkade/Gemaalstraat	13,5	-3,4	-4,8	-11,9	-2,1
501_B	5 bouwplan Neherkade/Gemaalstraat	16,5	-2,7	-4,1	-11,2	-1,4
501_C	5 bouwplan Neherkade/Gemaalstraat	19,5	-3,1	-4,5	-11,6	-1,8
501_D	5 bouwplan Neherkade/Gemaalstraat	22,5	-3,8	-5,2	-12,3	-2,5
501_E	5 bouwplan Neherkade/Gemaalstraat	25,5	-6,1	-7,5	-14,6	-4,8
501_F	5 bouwplan Neherkade/Gemaalstraat	28,5	-7,0	-8,4	-15,5	-5,7
502_A	5 bouwplan Neherkade/Gemaalstraat	13,5	-7,3	-8,7	-15,8	-6,0
502_B	5 bouwplan Neherkade/Gemaalstraat	16,5	-6,6	-8,0	-15,1	-5,3
502_C	5 bouwplan Neherkade/Gemaalstraat	19,5	-5,4	-6,8	-13,9	-4,1
502_D	5 bouwplan Neherkade/Gemaalstraat	22,5	-3,8	-5,2	-12,3	-2,5
502_E	5 bouwplan Neherkade/Gemaalstraat	25,5	-2,0	-3,4	-10,5	-0,7

Alle getoonde dB-waarden zijn A-gewogen

Model: Schipperskwartier 2019 met plan - Schipperskwartier - Laakwijk - Den Haag  
Bijdrage van Groep Capadosestraat op alle ontvangerpunten  
Rekenmethode Wegverkeerslawaaï - RMW-2006; Periode: Alle perioden

Id	Omschrijving	Hoogte	Dag	Avond	Nacht	Lden
502_F	5 bouwplan Neherkade/Gemaalstraat	28,5	-1,4	-2,8	-9,9	-0,1
503_A	5 bouwplan Neherkade/Gemaalstraat	13,5	-2,0	-3,4	-10,5	-0,7
503_B	5 bouwplan Neherkade/Gemaalstraat	16,5	-1,7	-3,1	-10,2	-0,4
503_C	5 bouwplan Neherkade/Gemaalstraat	19,5	-1,1	-2,5	-9,6	0,3
503_D	5 bouwplan Neherkade/Gemaalstraat	22,5	0,0	-1,5	-8,6	1,3
503_E	5 bouwplan Neherkade/Gemaalstraat	25,5	1,9	0,4	-6,7	3,2
503_F	5 bouwplan Neherkade/Gemaalstraat	28,5	5,4	4,0	-3,1	6,7
504_A	5 bouwplan Neherkade/Gemaalstraat	13,5	-1,9	-3,3	-10,4	-0,6
504_B	5 bouwplan Neherkade/Gemaalstraat	16,5	-1,5	-3,0	-10,1	-0,2
504_C	5 bouwplan Neherkade/Gemaalstraat	19,5	-1,1	-2,6	-9,7	0,2
504_D	5 bouwplan Neherkade/Gemaalstraat	22,5	-0,4	-1,8	-8,9	0,9
504_E	5 bouwplan Neherkade/Gemaalstraat	25,5	1,2	-0,3	-7,3	2,5
504_F	5 bouwplan Neherkade/Gemaalstraat	28,5	4,6	3,2	-3,9	5,9
505_A	5 bouwplan Neherkade/Gemaalstraat	13,5	-2,1	-3,6	-10,6	-0,8
505_B	5 bouwplan Neherkade/Gemaalstraat	16,5	-2,2	-3,6	-10,7	-0,9
505_C	5 bouwplan Neherkade/Gemaalstraat	19,5	-3,3	-4,7	-11,8	-2,0
505_D	5 bouwplan Neherkade/Gemaalstraat	22,5	-3,3	-4,8	-11,8	-2,0
505_E	5 bouwplan Neherkade/Gemaalstraat	25,5	-5,7	-7,1	-14,2	-4,4
505_F	5 bouwplan Neherkade/Gemaalstraat	28,5	-7,7	-9,1	-16,2	-6,4
506_A	5 bouwplan Neherkade/Gemaalstraat	13,5	-2,7	-4,1	-11,2	-1,4
506_B	5 bouwplan Neherkade/Gemaalstraat	16,5	--	--	--	--
506_C	5 bouwplan Neherkade/Gemaalstraat	19,5	--	--	--	--
506_D	5 bouwplan Neherkade/Gemaalstraat	22,5	--	--	--	--
506_E	5 bouwplan Neherkade/Gemaalstraat	25,5	--	--	--	--
506_F	5 bouwplan Neherkade/Gemaalstraat	28,5	--	--	--	--
507_A	5 bouwplan Neherkade/Gemaalstraat	13,5	-4,2	-5,6	-12,7	-2,9
507_B	5 bouwplan Neherkade/Gemaalstraat	16,5	-4,2	-5,6	-12,7	-2,9
507_C	5 bouwplan Neherkade/Gemaalstraat	19,5	-4,0	-5,5	-12,5	-2,7
507_D	5 bouwplan Neherkade/Gemaalstraat	22,5	-3,9	-5,3	-12,4	-2,6
507_E	5 bouwplan Neherkade/Gemaalstraat	25,5	-3,7	-5,1	-12,2	-2,4
507_F	5 bouwplan Neherkade/Gemaalstraat	28,5	-3,5	-5,0	-12,0	-2,2
508_A	5 bouwplan Neherkade/Gemaalstraat	13,5	0,4	-1,0	-8,1	1,7
508_B	5 bouwplan Neherkade/Gemaalstraat	16,5	0,7	-0,7	-7,8	2,0
508_C	5 bouwplan Neherkade/Gemaalstraat	19,5	0,3	-1,1	-8,2	1,6
508_D	5 bouwplan Neherkade/Gemaalstraat	22,5	0,9	-0,6	-7,7	2,2
508_E	5 bouwplan Neherkade/Gemaalstraat	25,5	1,6	0,2	-6,9	2,9
508_F	5 bouwplan Neherkade/Gemaalstraat	28,5	2,1	0,7	-6,4	3,4
509_A	5 bouwplan Neherkade/Gemaalstraat	31,5	-7,0	-8,4	-15,5	-5,7
509_B	5 bouwplan Neherkade/Gemaalstraat	34,5	-6,9	-8,3	-15,4	-5,6
509_C	5 bouwplan Neherkade/Gemaalstraat	37,5	-8,9	-10,3	-17,4	-7,6
509_D	5 bouwplan Neherkade/Gemaalstraat	40,5	-9,0	-10,4	-17,5	-7,7
509_E	5 bouwplan Neherkade/Gemaalstraat	43,5	--	--	--	--
509_F	5 bouwplan Neherkade/Gemaalstraat	46,5	--	--	--	--
510_A	5 bouwplan Neherkade/Gemaalstraat	31,5	-2,5	-3,9	-11,0	-1,2
510_B	5 bouwplan Neherkade/Gemaalstraat	34,5	-2,5	-3,9	-11,0	-1,2
510_C	5 bouwplan Neherkade/Gemaalstraat	37,5	-2,6	-4,0	-11,1	-1,3
510_D	5 bouwplan Neherkade/Gemaalstraat	40,5	-2,6	-4,0	-11,1	-1,3
510_E	5 bouwplan Neherkade/Gemaalstraat	43,5	--	--	--	--
510_F	5 bouwplan Neherkade/Gemaalstraat	46,5	--	--	--	--
511_A	5 bouwplan Neherkade/Gemaalstraat	31,5	6,3	4,9	-2,2	7,6
511_B	5 bouwplan Neherkade/Gemaalstraat	34,5	6,2	4,8	-2,3	7,5
511_C	5 bouwplan Neherkade/Gemaalstraat	37,5	6,1	4,7	-2,4	7,4
511_D	5 bouwplan Neherkade/Gemaalstraat	40,5	5,2	3,8	-3,3	6,5
511_E	5 bouwplan Neherkade/Gemaalstraat	43,5	5,2	3,8	-3,3	6,5
511_F	5 bouwplan Neherkade/Gemaalstraat	46,5	5,1	3,7	-3,4	6,4
512_A	5 bouwplan Neherkade/Gemaalstraat	31,5	8,5	7,1	0,0	9,8
512_B	5 bouwplan Neherkade/Gemaalstraat	34,5	8,6	7,1	0,1	9,9
512_C	5 bouwplan Neherkade/Gemaalstraat	37,5	8,5	7,1	0,0	9,8
512_D	5 bouwplan Neherkade/Gemaalstraat	40,5	8,3	6,9	-0,2	9,6
512_E	5 bouwplan Neherkade/Gemaalstraat	43,5	8,2	6,8	-0,3	9,5
512_F	5 bouwplan Neherkade/Gemaalstraat	46,5	8,1	6,7	-0,4	9,4
513_A	5 bouwplan Neherkade/Gemaalstraat	31,5	-8,8	-10,2	-17,3	-7,5
513_B	5 bouwplan Neherkade/Gemaalstraat	34,5	-8,7	-10,2	-17,2	-7,4
513_C	5 bouwplan Neherkade/Gemaalstraat	37,5	-8,6	-10,0	-17,1	-7,3
513_D	5 bouwplan Neherkade/Gemaalstraat	40,5	-16,4	-17,9	-24,9	-15,1

Alle getoonde dB-waarden zijn A-gewogen

Model: Schipperskwartier 2019 met plan - Schipperskwartier - Laakwijk - Den Haag  
Bijdrage van Groep Capadosestraat op alle ontvangerpunten  
Rekenmethode Wegverkeerslawaaï - RMW-2006; Periode: Alle perioden

Id	Omschrijving	Hoogte	Dag	Avond	Nacht	Lden
513_E	5 bouwplan Neherkade/Gemaalstraat	43,5	-17,8	-19,2	-26,3	-16,5
513_F	5 bouwplan Neherkade/Gemaalstraat	46,5	-17,9	-19,3	-26,4	-16,6
514_A	5 bouwplan Neherkade/Gemaalstraat	31,5	--	--	--	--
514_B	5 bouwplan Neherkade/Gemaalstraat	34,5	--	--	--	--
514_C	5 bouwplan Neherkade/Gemaalstraat	37,5	--	--	--	--
514_D	5 bouwplan Neherkade/Gemaalstraat	40,5	--	--	--	--
514_E	5 bouwplan Neherkade/Gemaalstraat	43,5	--	--	--	--
514_F	5 bouwplan Neherkade/Gemaalstraat	46,5	--	--	--	--
515_A	5 bouwplan Neherkade/Gemaalstraat	31,5	-2,3	-3,7	-10,8	-1,0
515_B	5 bouwplan Neherkade/Gemaalstraat	34,5	-0,4	-1,8	-8,9	0,9
515_C	5 bouwplan Neherkade/Gemaalstraat	37,5	2,7	1,3	-5,8	4,0
515_D	5 bouwplan Neherkade/Gemaalstraat	40,5	6,1	4,7	-2,4	7,4
515_E	5 bouwplan Neherkade/Gemaalstraat	43,5	7,2	5,8	-1,3	8,5
515_F	5 bouwplan Neherkade/Gemaalstraat	46,5	7,1	5,7	-1,4	8,4
516_A	5 bouwplan Neherkade/Gemaalstraat	31,5	3,0	1,6	-5,5	4,3
516_B	5 bouwplan Neherkade/Gemaalstraat	34,5	3,6	2,2	-4,9	4,9
516_C	5 bouwplan Neherkade/Gemaalstraat	37,5	3,8	2,4	-4,7	5,1
516_D	5 bouwplan Neherkade/Gemaalstraat	40,5	3,6	2,2	-4,9	4,9
516_E	5 bouwplan Neherkade/Gemaalstraat	43,5	3,4	2,0	-5,1	4,7
516_F	5 bouwplan Neherkade/Gemaalstraat	46,5	3,4	2,0	-5,1	4,7
517_A	5 bouwplan Neherkade/Gemaalstraat	13,5	-5,4	-6,8	-13,9	-4,1
517_B	5 bouwplan Neherkade/Gemaalstraat	16,5	-4,0	-5,5	-12,5	-2,7
517_C	5 bouwplan Neherkade/Gemaalstraat	19,5	-3,7	-5,2	-12,2	-2,4
517_D	5 bouwplan Neherkade/Gemaalstraat	22,5	-4,3	-5,8	-12,9	-3,0
517_E	5 bouwplan Neherkade/Gemaalstraat	25,5	-5,3	-6,7	-13,8	-4,0
517_F	5 bouwplan Neherkade/Gemaalstraat	28,5	-5,3	-6,7	-13,8	-4,0
518_A	5 bouwplan Neherkade/Gemaalstraat	1,5	-1,4	-2,8	-9,9	-0,1
518_B	5 bouwplan Neherkade/Gemaalstraat	4,5	-1,2	-2,6	-9,7	0,1
518_C	5 bouwplan Neherkade/Gemaalstraat	7,5	-0,8	-2,3	-9,3	0,5
518_D	5 bouwplan Neherkade/Gemaalstraat	10,5	-0,4	-1,8	-8,9	1,0
518_E	5 bouwplan Neherkade/Gemaalstraat	13,5	0,4	-1,0	-8,1	1,7
518_F	5 bouwplan Neherkade/Gemaalstraat	16,5	1,5	0,1	-7,0	2,8
519_A	5 bouwplan Neherkade/Gemaalstraat	1,5	6,1	4,7	-2,4	7,4
519_B	5 bouwplan Neherkade/Gemaalstraat	4,5	6,1	4,6	-2,5	7,4
519_C	5 bouwplan Neherkade/Gemaalstraat	7,5	6,0	4,6	-2,5	7,3
519_D	5 bouwplan Neherkade/Gemaalstraat	10,5	6,0	4,6	-2,5	7,3
519_E	5 bouwplan Neherkade/Gemaalstraat	13,5	6,0	4,6	-2,5	7,3
519_F	5 bouwplan Neherkade/Gemaalstraat	16,5	5,9	4,5	-2,6	7,2
520_A	5 bouwplan Neherkade/Gemaalstraat	1,5	5,8	4,4	-2,7	7,1
520_B	5 bouwplan Neherkade/Gemaalstraat	4,5	5,8	4,4	-2,7	7,1
520_C	5 bouwplan Neherkade/Gemaalstraat	7,5	5,8	4,4	-2,7	7,1
520_D	5 bouwplan Neherkade/Gemaalstraat	10,5	5,8	4,3	-2,7	7,1
520_E	5 bouwplan Neherkade/Gemaalstraat	13,5	5,7	4,3	-2,8	7,0
520_F	5 bouwplan Neherkade/Gemaalstraat	16,5	5,7	4,2	-2,9	7,0
521_A	5 bouwplan Neherkade/Gemaalstraat	1,5	6,2	4,8	-2,3	7,5
521_B	5 bouwplan Neherkade/Gemaalstraat	4,5	6,2	4,7	-2,4	7,5
521_C	5 bouwplan Neherkade/Gemaalstraat	7,5	6,1	4,7	-2,4	7,4
521_D	5 bouwplan Neherkade/Gemaalstraat	10,5	6,1	4,7	-2,4	7,4
521_E	5 bouwplan Neherkade/Gemaalstraat	13,5	6,1	4,6	-2,5	7,4
521_F	5 bouwplan Neherkade/Gemaalstraat	16,5	6,0	4,6	-2,5	7,3
522_A	5 bouwplan Neherkade/Gemaalstraat	1,5	6,4	5,0	-2,1	7,7
522_B	5 bouwplan Neherkade/Gemaalstraat	4,5	6,5	5,1	-2,0	7,8
522_C	5 bouwplan Neherkade/Gemaalstraat	7,5	6,6	5,1	-2,0	7,9
522_D	5 bouwplan Neherkade/Gemaalstraat	10,5	6,5	5,1	-2,0	7,8
522_E	5 bouwplan Neherkade/Gemaalstraat	13,5	6,1	4,7	-2,4	7,4
522_F	5 bouwplan Neherkade/Gemaalstraat	16,5	6,4	4,9	-2,2	7,7
523_A	5 bouwplan Neherkade/Gemaalstraat	1,5	5,4	4,0	-3,1	6,7
523_B	5 bouwplan Neherkade/Gemaalstraat	4,5	5,4	4,0	-3,1	6,7
523_C	5 bouwplan Neherkade/Gemaalstraat	7,5	5,4	4,0	-3,1	6,7
523_D	5 bouwplan Neherkade/Gemaalstraat	10,5	5,1	3,7	-3,4	6,4
523_E	5 bouwplan Neherkade/Gemaalstraat	13,5	4,8	3,4	-3,7	6,1
523_F	5 bouwplan Neherkade/Gemaalstraat	16,5	4,7	3,3	-3,8	6,0
524_A	5 bouwplan Neherkade/Gemaalstraat	1,5	-7,5	-8,9	-16,0	-6,2
524_B	5 bouwplan Neherkade/Gemaalstraat	4,5	-6,9	-8,3	-15,4	-5,6
524_C	5 bouwplan Neherkade/Gemaalstraat	7,5	-3,8	-5,2	-12,3	-2,5

Alle getoonde dB-waarden zijn A-gewogen

Model: Schipperskwartier 2019 met plan - Schipperskwartier - Laakwijk - Den Haag  
Bijdrage van Groep Capadosestraat op alle ontvangerpunten  
Rekenmethode Wegverkeerslawaaï - RMW-2006; Periode: Alle perioden

Id	Omschrijving	Hoogte	Dag	Avond	Nacht	Lden
524_D	5 bouwplan Neherkade/Gemaalstraat	10,5	-6,9	-8,4	-15,4	-5,6
524_E	5 bouwplan Neherkade/Gemaalstraat	13,5	--	--	--	--
524_F	5 bouwplan Neherkade/Gemaalstraat	16,5	--	--	--	--
525_A	5 bouwplan Neherkade/Gemaalstraat	13,5	-10,4	-11,8	-18,9	-9,1
525_B	5 bouwplan Neherkade/Gemaalstraat	16,5	-10,5	-11,9	-19,0	-9,2
525_C	5 bouwplan Neherkade/Gemaalstraat	19,5	-12,1	-13,5	-20,6	-10,8
525_D	5 bouwplan Neherkade/Gemaalstraat	22,5	-12,0	-13,4	-20,5	-10,7
525_E	5 bouwplan Neherkade/Gemaalstraat	25,5	-11,9	-13,3	-20,4	-10,6
525_F	5 bouwplan Neherkade/Gemaalstraat	28,5	-14,4	-15,9	-23,0	-13,1
526_A	5 bouwplan Neherkade/Gemaalstraat	13,5	-5,7	-7,1	-14,2	-4,4
526_B	5 bouwplan Neherkade/Gemaalstraat	16,5	-5,5	-6,9	-14,0	-4,2
526_C	5 bouwplan Neherkade/Gemaalstraat	19,5	-7,6	-9,1	-16,2	-6,3
526_D	5 bouwplan Neherkade/Gemaalstraat	22,5	-7,9	-9,3	-16,4	-6,6
526_E	5 bouwplan Neherkade/Gemaalstraat	25,5	-7,3	-8,8	-15,8	-6,0
526_F	5 bouwplan Neherkade/Gemaalstraat	28,5	-8,8	-10,2	-17,3	-7,5
527_A	5 bouwplan Neherkade/Gemaalstraat	13,5	-5,5	-6,9	-14,0	-4,2
527_B	5 bouwplan Neherkade/Gemaalstraat	16,5	-5,2	-6,7	-13,7	-3,9
527_C	5 bouwplan Neherkade/Gemaalstraat	19,5	-6,7	-8,1	-15,2	-5,4
527_D	5 bouwplan Neherkade/Gemaalstraat	22,5	-8,3	-9,7	-16,8	-7,0
527_E	5 bouwplan Neherkade/Gemaalstraat	25,5	-7,8	-9,2	-16,3	-6,5
527_F	5 bouwplan Neherkade/Gemaalstraat	28,5	-8,2	-9,6	-16,7	-6,9
528_A	5 bouwplan Neherkade/Gemaalstraat	13,5	-10,6	-12,0	-19,1	-9,3
528_B	5 bouwplan Neherkade/Gemaalstraat	16,5	-10,5	-12,0	-19,0	-9,2
528_C	5 bouwplan Neherkade/Gemaalstraat	19,5	-11,7	-13,1	-20,2	-10,4
528_D	5 bouwplan Neherkade/Gemaalstraat	22,5	-12,3	-13,7	-20,8	-11,0
528_E	5 bouwplan Neherkade/Gemaalstraat	25,5	-12,2	-13,6	-20,7	-10,9
528_F	5 bouwplan Neherkade/Gemaalstraat	28,5	-13,4	-14,8	-21,9	-12,1
529_A	5 bouwplan Neherkade/Gemaalstraat	19,5	3,2	1,8	-5,3	4,5
529_B	5 bouwplan Neherkade/Gemaalstraat	22,5	5,3	3,9	-3,2	6,6
529_C	5 bouwplan Neherkade/Gemaalstraat	25,5	6,3	4,9	-2,2	7,6
529_D	5 bouwplan Neherkade/Gemaalstraat	28,5	6,0	4,6	-2,5	7,3
530_A	5 bouwplan Neherkade/Gemaalstraat	19,5	5,1	3,6	-3,5	6,4
530_B	5 bouwplan Neherkade/Gemaalstraat	22,5	5,8	4,4	-2,7	7,1
530_C	5 bouwplan Neherkade/Gemaalstraat	25,5	5,9	4,5	-2,6	7,2
530_D	5 bouwplan Neherkade/Gemaalstraat	28,5	5,8	4,4	-2,7	7,1
531_A	5 bouwplan Neherkade/Gemaalstraat	19,5	5,7	4,2	-2,9	7,0
531_B	5 bouwplan Neherkade/Gemaalstraat	22,5	5,6	4,2	-2,9	6,9
531_C	5 bouwplan Neherkade/Gemaalstraat	25,5	5,5	4,1	-3,0	6,8
531_D	5 bouwplan Neherkade/Gemaalstraat	28,5	5,3	3,9	-3,2	6,6
532_A	5 bouwplan Neherkade/Gemaalstraat	19,5	5,8	4,4	-2,7	7,1
532_B	5 bouwplan Neherkade/Gemaalstraat	22,5	5,7	4,3	-2,8	7,0
532_C	5 bouwplan Neherkade/Gemaalstraat	25,5	5,6	4,2	-2,9	6,9
532_D	5 bouwplan Neherkade/Gemaalstraat	28,5	5,5	4,1	-3,0	6,8
533_A	5 bouwplan Neherkade/Gemaalstraat	19,5	6,5	5,1	-2,0	7,8
533_B	5 bouwplan Neherkade/Gemaalstraat	22,5	6,9	5,5	-1,6	8,2
533_C	5 bouwplan Neherkade/Gemaalstraat	25,5	7,1	5,7	-1,4	8,4
533_D	5 bouwplan Neherkade/Gemaalstraat	28,5	7,5	6,1	-1,0	8,8
533_E	5 bouwplan Neherkade/Gemaalstraat	31,5	7,6	6,1	-1,0	8,9
533_F	5 bouwplan Neherkade/Gemaalstraat	34,5	7,6	6,2	-0,9	8,9
534_A	5 bouwplan Neherkade/Gemaalstraat	19,5	6,2	4,8	-2,3	7,5
534_B	5 bouwplan Neherkade/Gemaalstraat	22,5	6,7	5,3	-1,8	8,0
534_C	5 bouwplan Neherkade/Gemaalstraat	25,5	7,0	5,6	-1,5	8,3
534_D	5 bouwplan Neherkade/Gemaalstraat	28,5	7,3	5,9	-1,2	8,6
535_A	5 bouwplan Neherkade/Gemaalstraat	19,5	--	--	--	--
535_B	5 bouwplan Neherkade/Gemaalstraat	22,5	--	--	--	--
535_C	5 bouwplan Neherkade/Gemaalstraat	25,5	--	--	--	--
535_D	5 bouwplan Neherkade/Gemaalstraat	28,5	--	--	--	--
601_A	6 bouwplan Ketelstraat	1,5	3,6	2,2	-4,9	4,9
601_B	6 bouwplan Ketelstraat	4,5	3,6	2,2	-4,9	4,9
601_C	6 bouwplan Ketelstraat	7,5	3,6	2,2	-4,9	4,9
601_D	6 bouwplan Ketelstraat	10,5	3,5	2,1	-5,0	4,8
602_A	6 bouwplan Ketelstraat	1,5	2,6	1,2	-5,9	3,9
602_B	6 bouwplan Ketelstraat	4,5	2,6	1,2	-5,9	3,9
602_C	6 bouwplan Ketelstraat	7,5	2,6	1,2	-5,9	3,9
602_D	6 bouwplan Ketelstraat	10,5	2,6	1,2	-5,9	3,9

Alle getoonde dB-waarden zijn A-gewogen

Model: Schipperskwartier 2019 met plan - Schipperskwartier - Laakwijk - Den Haag  
Bijdrage van Groep Capadosestraat op alle ontvangerpunten  
Rekenmethode Wegverkeerslawaaï - RMW-2006; Periode: Alle perioden

Id	Omschrijving	Hoogte	Dag	Avond	Nacht	Lden
603_A	6 bouwplan Ketelstraat	1,5	--	--	--	--
603_B	6 bouwplan Ketelstraat	4,5	--	--	--	--
603_C	6 bouwplan Ketelstraat	7,5	--	--	--	--
603_D	6 bouwplan Ketelstraat	10,5	--	--	--	--
604_A	6 bouwplan Ketelstraat	1,5	-3,0	-4,4	-11,5	-1,7
604_B	6 bouwplan Ketelstraat	4,5	-3,0	-4,4	-11,5	-1,7
604_C	6 bouwplan Ketelstraat	7,5	-3,1	-4,5	-11,6	-1,8
604_D	6 bouwplan Ketelstraat	10,5	-5,2	-6,6	-13,7	-3,9
605_A	6 bouwplan Ketelstraat	1,5	2,0	0,6	-6,5	3,3
605_B	6 bouwplan Ketelstraat	4,5	3,6	2,1	-5,0	4,8
605_C	6 bouwplan Ketelstraat	7,5	4,0	2,6	-4,5	5,3
605_D	6 bouwplan Ketelstraat	10,5	3,7	2,3	-4,8	5,0

Alle getoonde dB-waarden zijn A-gewogen

Model: Schipperskwartier 2019 met plan - Schipperskwartier - Laakwijk - Den Haag  
Bijdrage van Groep Cylinderstraat op alle ontvangerpunten  
Rekenmethode Wegverkeerslawaaï - RMW-2006; Periode: Alle perioden

Id	Omschrijving	Hoogte	Dag	Avond	Nacht	Lden
101_A	1 bouwplan Zuigerstraat	1,5	10,7	9,3	2,2	12,0
101_B	1 bouwplan Zuigerstraat	4,5	10,9	9,4	2,4	12,2
101_C	1 bouwplan Zuigerstraat	7,5	11,1	9,7	2,6	12,4
102_A	1 bouwplan Zuigerstraat	1,5	19,5	18,0	10,9	20,8
102_B	1 bouwplan Zuigerstraat	4,5	18,9	17,5	10,4	20,2
102_C	1 bouwplan Zuigerstraat	7,5	18,4	17,0	9,9	19,7
103_A	1 bouwplan Zuigerstraat	1,5	20,3	18,9	11,8	21,6
103_B	1 bouwplan Zuigerstraat	4,5	19,7	18,2	11,2	21,0
103_C	1 bouwplan Zuigerstraat	7,5	19,3	17,8	10,7	20,6
103_D	1 bouwplan Zuigerstraat	10,5	19,7	18,2	11,1	21,0
103_E	1 bouwplan Zuigerstraat	13,5	20,1	18,7	11,6	21,4
104_A	1 bouwplan Zuigerstraat	1,5	17,1	15,7	8,6	18,4
104_B	1 bouwplan Zuigerstraat	4,5	17,0	15,6	8,5	18,3
104_C	1 bouwplan Zuigerstraat	7,5	16,9	15,5	8,4	18,2
104_D	1 bouwplan Zuigerstraat	10,5	17,5	16,0	8,9	18,8
104_E	1 bouwplan Zuigerstraat	13,5	18,3	16,9	9,8	19,6
105_A	1 bouwplan Zuigerstraat	1,5	16,2	14,8	7,7	17,5
105_B	1 bouwplan Zuigerstraat	4,5	16,4	14,9	7,8	17,7
105_C	1 bouwplan Zuigerstraat	7,5	16,5	15,1	8,0	17,8
105_D	1 bouwplan Zuigerstraat	10,5	17,2	15,8	8,7	18,5
105_E	1 bouwplan Zuigerstraat	13,5	18,4	16,9	9,8	19,7
106_A	1 bouwplan Zuigerstraat	1,5	15,7	14,3	7,2	17,0
106_B	1 bouwplan Zuigerstraat	4,5	15,9	14,5	7,4	17,2
106_C	1 bouwplan Zuigerstraat	7,5	15,5	14,1	7,0	16,8
107_A	1 bouwplan Zuigerstraat	1,5	14,2	12,8	5,7	15,5
107_B	1 bouwplan Zuigerstraat	4,5	14,4	12,9	5,9	15,7
107_C	1 bouwplan Zuigerstraat	7,5	14,4	13,0	5,9	15,7
108_A	1 bouwplan Zuigerstraat	1,5	10,7	9,3	2,2	12,0
108_B	1 bouwplan Zuigerstraat	4,5	11,1	9,7	2,6	12,4
108_C	1 bouwplan Zuigerstraat	7,5	11,5	10,0	3,0	12,8
109_A	1 bouwplan Zuigerstraat	1,5	9,0	7,6	0,5	10,3
109_B	1 bouwplan Zuigerstraat	4,5	9,3	7,9	0,8	10,6
109_C	1 bouwplan Zuigerstraat	7,5	9,6	8,2	1,1	10,9
110_A	1 bouwplan Zuigerstraat	1,5	18,2	16,8	9,7	19,5
110_B	1 bouwplan Zuigerstraat	4,5	17,9	16,4	9,3	19,2
110_C	1 bouwplan Zuigerstraat	7,5	17,5	16,0	8,9	18,8
111_A	1 bouwplan Zuigerstraat	1,5	13,2	11,8	4,7	14,5
111_B	1 bouwplan Zuigerstraat	4,5	13,4	12,0	4,9	14,7
111_C	1 bouwplan Zuigerstraat	7,5	13,2	11,8	4,7	14,5
112_A	1 bouwplan Zuigerstraat	1,5	10,6	9,1	2,0	11,9
112_B	1 bouwplan Zuigerstraat	4,5	10,8	9,4	2,3	12,1
112_C	1 bouwplan Zuigerstraat	7,5	10,7	9,3	2,2	12,0
113_A	1 bouwplan Zuigerstraat	1,5	12,5	11,0	3,9	13,8
113_B	1 bouwplan Zuigerstraat	4,5	12,7	11,3	4,2	14,0
113_C	1 bouwplan Zuigerstraat	7,5	13,0	11,6	4,5	14,3
114_A	1 bouwplan Zuigerstraat	1,5	13,2	11,8	4,7	14,5
114_B	1 bouwplan Zuigerstraat	4,5	13,7	12,3	5,2	15,0
114_C	1 bouwplan Zuigerstraat	7,5	14,4	13,0	5,9	15,7
115_A	1 bouwplan Zuigerstraat	1,5	14,3	12,8	5,7	15,6
115_B	1 bouwplan Zuigerstraat	4,5	14,6	13,2	6,1	15,9
115_C	1 bouwplan Zuigerstraat	7,5	15,4	14,0	6,9	16,7
116_A	1 bouwplan Zuigerstraat	1,5	12,8	11,4	4,3	14,1
116_B	1 bouwplan Zuigerstraat	4,5	12,7	11,3	4,2	14,0
116_C	1 bouwplan Zuigerstraat	7,5	12,5	11,1	4,0	13,8
117_A	1 bouwplan Zuigerstraat	1,5	13,8	12,3	5,3	15,1
117_B	1 bouwplan Zuigerstraat	4,5	14,1	12,7	5,6	15,4
117_C	1 bouwplan Zuigerstraat	7,5	14,1	12,7	5,6	15,4
118_A	1 bouwplan Zuigerstraat	1,5	10,8	9,3	2,2	12,1
118_B	1 bouwplan Zuigerstraat	4,5	10,9	9,5	2,4	12,2
118_C	1 bouwplan Zuigerstraat	7,5	10,9	9,5	2,4	12,2
201_A	2 bouwplan Cylinderstraat	1,5	17,2	15,8	8,7	18,5
201_B	2 bouwplan Cylinderstraat	4,5	17,7	16,3	9,2	19,0
201_C	2 bouwplan Cylinderstraat	7,5	18,4	17,0	9,9	19,7
201_D	2 bouwplan Cylinderstraat	10,5	19,0	17,5	10,4	20,3
202_A	2 bouwplan Cylinderstraat	1,5	47,3	45,8	38,7	48,6

Alle getoonde dB-waarden zijn A-gewogen

Model: Schipperskwartier 2019 met plan - Schipperskwartier - Laakwijk - Den Haag  
Bijdrage van Groep Cylinderstraat op alle ontvangerpunten  
Rekenmethode Wegverkeerslawaaï - RMW-2006; Periode: Alle perioden

Id	Omschrijving	Hoogte	Dag	Avond	Nacht	Lden
202_B	2 bouwplan Cylinderstraat	4,5	47,7	46,2	39,1	49,0
202_C	2 bouwplan Cylinderstraat	7,5	47,5	46,0	39,0	48,8
202_D	2 bouwplan Cylinderstraat	10,5	47,3	45,8	38,7	48,6
203_A	2 bouwplan Cylinderstraat	1,5	58,6	57,1	50,1	59,9
203_B	2 bouwplan Cylinderstraat	4,5	57,9	56,5	49,4	59,2
203_C	2 bouwplan Cylinderstraat	7,5	56,8	55,4	48,3	58,1
203_D	2 bouwplan Cylinderstraat	10,5	55,7	54,3	47,2	57,0
204_A	2 bouwplan Cylinderstraat	1,5	40,1	38,7	31,6	41,4
204_B	2 bouwplan Cylinderstraat	4,5	40,2	38,8	31,7	41,5
204_C	2 bouwplan Cylinderstraat	7,5	40,3	38,9	31,8	41,6
204_D	2 bouwplan Cylinderstraat	10,5	40,1	38,6	31,6	41,4
301_A	3 bouwplan Capadosestraat	1,5	1,4	-0,1	-7,1	2,7
301_B	3 bouwplan Capadosestraat	4,5	1,4	-0,1	-7,2	2,7
301_C	3 bouwplan Capadosestraat	7,5	1,3	-0,2	-7,2	2,6
301_D	3 bouwplan Capadosestraat	10,5	-0,1	-1,6	-8,7	1,2
302_A	3 bouwplan Capadosestraat	1,5	4,3	2,8	-4,3	5,6
302_B	3 bouwplan Capadosestraat	4,5	4,9	3,5	-3,6	6,2
302_C	3 bouwplan Capadosestraat	7,5	4,9	3,5	-3,6	6,2
302_D	3 bouwplan Capadosestraat	10,5	4,8	3,4	-3,7	6,1
303_A	3 bouwplan Capadosestraat	1,5	6,6	5,2	-1,9	7,9
303_B	3 bouwplan Capadosestraat	4,5	7,2	5,8	-1,3	8,5
303_C	3 bouwplan Capadosestraat	7,5	7,2	5,7	-1,4	8,4
303_D	3 bouwplan Capadosestraat	10,5	6,9	5,5	-1,6	8,2
304_A	3 bouwplan Capadosestraat	1,5	5,9	4,5	-2,6	7,2
304_B	3 bouwplan Capadosestraat	4,5	6,3	4,8	-2,3	7,6
304_C	3 bouwplan Capadosestraat	7,5	6,0	4,5	-2,5	7,3
304_D	3 bouwplan Capadosestraat	10,5	4,8	3,4	-3,7	6,1
305_A	3 bouwplan Capadosestraat	1,5	6,6	5,2	-1,9	7,9
305_B	3 bouwplan Capadosestraat	4,5	6,6	5,2	-1,9	7,9
305_C	3 bouwplan Capadosestraat	7,5	6,0	4,6	-2,5	7,3
305_D	3 bouwplan Capadosestraat	10,5	5,8	4,4	-2,7	7,1
306_A	3 bouwplan Capadosestraat	1,5	2,3	0,9	-6,2	3,6
306_B	3 bouwplan Capadosestraat	4,5	3,4	2,0	-5,1	4,7
306_C	3 bouwplan Capadosestraat	7,5	4,1	2,7	-4,4	5,4
306_D	3 bouwplan Capadosestraat	10,5	1,4	-0,1	-7,2	2,7
307_A	3 bouwplan Capadosestraat	1,5	2,3	0,9	-6,2	3,6
307_B	3 bouwplan Capadosestraat	4,5	2,2	0,8	-6,3	3,5
307_C	3 bouwplan Capadosestraat	7,5	0,5	-0,9	-8,0	1,8
307_D	3 bouwplan Capadosestraat	10,5	0,2	-1,2	-8,3	1,5
308_A	3 bouwplan Capadosestraat	1,5	5,1	3,7	-3,4	6,4
308_B	3 bouwplan Capadosestraat	4,5	5,1	3,6	-3,5	6,4
308_C	3 bouwplan Capadosestraat	7,5	5,0	3,6	-3,5	6,3
308_D	3 bouwplan Capadosestraat	10,5	-1,5	-2,9	-10,0	-0,2
401_A	4 bouwplan Neherkade/Slachthuislaan	1,5	-0,3	-1,8	-8,8	1,0
401_B	4 bouwplan Neherkade/Slachthuislaan	4,5	-0,3	-1,8	-8,9	1,0
401_C	4 bouwplan Neherkade/Slachthuislaan	7,5	-0,4	-1,8	-8,9	0,9
401_D	4 bouwplan Neherkade/Slachthuislaan	10,5	-2,3	-3,7	-10,8	-1,0
402_A	4 bouwplan Neherkade/Slachthuislaan	1,5	-1,7	-3,1	-10,2	-0,4
402_B	4 bouwplan Neherkade/Slachthuislaan	4,5	-1,7	-3,1	-10,2	-0,4
402_C	4 bouwplan Neherkade/Slachthuislaan	7,5	-1,7	-3,1	-10,2	-0,4
402_D	4 bouwplan Neherkade/Slachthuislaan	10,5	-2,4	-3,8	-10,9	-1,1
403_A	4 bouwplan Neherkade/Slachthuislaan	1,5	1,1	-0,4	-7,5	2,4
403_B	4 bouwplan Neherkade/Slachthuislaan	4,5	1,3	-0,1	-7,2	2,6
403_C	4 bouwplan Neherkade/Slachthuislaan	7,5	1,4	0,0	-7,1	2,7
403_D	4 bouwplan Neherkade/Slachthuislaan	10,5	0,2	-1,3	-8,3	1,5
501_A	5 bouwplan Neherkade/Gemaalstraat	13,5	1,4	0,0	-7,1	2,7
501_B	5 bouwplan Neherkade/Gemaalstraat	16,5	-2,9	-4,3	-11,4	-1,6
501_C	5 bouwplan Neherkade/Gemaalstraat	19,5	-14,7	-16,1	-23,2	-13,4
501_D	5 bouwplan Neherkade/Gemaalstraat	22,5	-14,8	-16,2	-23,3	-13,5
501_E	5 bouwplan Neherkade/Gemaalstraat	25,5	-14,9	-16,3	-23,4	-13,6
501_F	5 bouwplan Neherkade/Gemaalstraat	28,5	-15,0	-16,4	-23,5	-13,7
502_A	5 bouwplan Neherkade/Gemaalstraat	13,5	-4,2	-5,7	-12,8	-2,9
502_B	5 bouwplan Neherkade/Gemaalstraat	16,5	-5,9	-7,3	-14,4	-4,6
502_C	5 bouwplan Neherkade/Gemaalstraat	19,5	-14,7	-16,2	-23,2	-13,4
502_D	5 bouwplan Neherkade/Gemaalstraat	22,5	-14,8	-16,2	-23,3	-13,5
502_E	5 bouwplan Neherkade/Gemaalstraat	25,5	-14,9	-16,3	-23,4	-13,6

Alle getoonde dB-waarden zijn A-gewogen

Model: Schipperskwartier 2019 met plan - Schipperskwartier - Laakwijk - Den Haag  
Bijdrage van Groep Cylinderstraat op alle ontvangerpunten  
Rekenmethode Wegverkeerslawaaï - RMW-2006; Periode: Alle perioden

Id	Omschrijving	Hoogte	Dag	Avond	Nacht	Lden
502_F	5 bouwplan Neherkade/Gemaalstraat	28,5	-15,0	-16,4	-23,5	-13,7
503_A	5 bouwplan Neherkade/Gemaalstraat	13,5	3,8	2,3	-4,8	5,1
503_B	5 bouwplan Neherkade/Gemaalstraat	16,5	2,9	1,5	-5,6	4,2
503_C	5 bouwplan Neherkade/Gemaalstraat	19,5	1,1	-0,3	-7,4	2,4
503_D	5 bouwplan Neherkade/Gemaalstraat	22,5	0,2	-1,3	-8,3	1,5
503_E	5 bouwplan Neherkade/Gemaalstraat	25,5	0,3	-1,1	-8,2	1,6
503_F	5 bouwplan Neherkade/Gemaalstraat	28,5	0,6	-0,8	-7,9	1,9
504_A	5 bouwplan Neherkade/Gemaalstraat	13,5	3,3	1,9	-5,2	4,6
504_B	5 bouwplan Neherkade/Gemaalstraat	16,5	3,0	1,6	-5,5	4,3
504_C	5 bouwplan Neherkade/Gemaalstraat	19,5	1,4	0,0	-7,1	2,7
504_D	5 bouwplan Neherkade/Gemaalstraat	22,5	1,4	0,0	-7,1	2,7
504_E	5 bouwplan Neherkade/Gemaalstraat	25,5	2,2	0,7	-6,4	3,5
504_F	5 bouwplan Neherkade/Gemaalstraat	28,5	4,4	3,0	-4,1	5,7
505_A	5 bouwplan Neherkade/Gemaalstraat	13,5	-2,6	-4,1	-11,1	-1,3
505_B	5 bouwplan Neherkade/Gemaalstraat	16,5	-9,6	-11,0	-18,1	-8,3
505_C	5 bouwplan Neherkade/Gemaalstraat	19,5	--	--	--	--
505_D	5 bouwplan Neherkade/Gemaalstraat	22,5	--	--	--	--
505_E	5 bouwplan Neherkade/Gemaalstraat	25,5	--	--	--	--
505_F	5 bouwplan Neherkade/Gemaalstraat	28,5	--	--	--	--
506_A	5 bouwplan Neherkade/Gemaalstraat	13,5	-8,0	-9,5	-16,6	-6,7
506_B	5 bouwplan Neherkade/Gemaalstraat	16,5	-7,7	-9,1	-16,2	-6,4
506_C	5 bouwplan Neherkade/Gemaalstraat	19,5	-10,7	-12,1	-19,2	-9,4
506_D	5 bouwplan Neherkade/Gemaalstraat	22,5	-10,9	-12,3	-19,4	-9,6
506_E	5 bouwplan Neherkade/Gemaalstraat	25,5	-10,9	-12,3	-19,4	-9,6
506_F	5 bouwplan Neherkade/Gemaalstraat	28,5	-10,7	-12,2	-19,3	-9,4
507_A	5 bouwplan Neherkade/Gemaalstraat	13,5	2,9	1,5	-5,6	4,2
507_B	5 bouwplan Neherkade/Gemaalstraat	16,5	2,4	0,9	-6,2	3,7
507_C	5 bouwplan Neherkade/Gemaalstraat	19,5	1,1	-0,3	-7,4	2,4
507_D	5 bouwplan Neherkade/Gemaalstraat	22,5	0,1	-1,3	-8,4	1,4
507_E	5 bouwplan Neherkade/Gemaalstraat	25,5	-0,5	-1,9	-9,0	0,8
507_F	5 bouwplan Neherkade/Gemaalstraat	28,5	0,0	-1,4	-8,5	1,3
508_A	5 bouwplan Neherkade/Gemaalstraat	13,5	3,9	2,4	-4,7	5,2
508_B	5 bouwplan Neherkade/Gemaalstraat	16,5	2,8	1,3	-5,8	4,1
508_C	5 bouwplan Neherkade/Gemaalstraat	19,5	1,0	-0,4	-7,5	2,3
508_D	5 bouwplan Neherkade/Gemaalstraat	22,5	-0,6	-2,0	-9,1	0,7
508_E	5 bouwplan Neherkade/Gemaalstraat	25,5	-0,9	-2,3	-9,4	0,4
508_F	5 bouwplan Neherkade/Gemaalstraat	28,5	-0,8	-2,3	-9,4	0,5
509_A	5 bouwplan Neherkade/Gemaalstraat	31,5	-15,0	-16,5	-23,6	-13,7
509_B	5 bouwplan Neherkade/Gemaalstraat	34,5	-15,1	-16,6	-23,7	-13,8
509_C	5 bouwplan Neherkade/Gemaalstraat	37,5	-15,2	-16,7	-23,8	-13,9
509_D	5 bouwplan Neherkade/Gemaalstraat	40,5	-15,3	-16,8	-23,9	-14,0
509_E	5 bouwplan Neherkade/Gemaalstraat	43,5	-15,4	-16,9	-23,9	-14,1
509_F	5 bouwplan Neherkade/Gemaalstraat	46,5	-15,5	-16,9	-24,0	-14,2
510_A	5 bouwplan Neherkade/Gemaalstraat	31,5	-15,1	-16,5	-23,6	-13,8
510_B	5 bouwplan Neherkade/Gemaalstraat	34,5	-15,2	-16,6	-23,7	-13,9
510_C	5 bouwplan Neherkade/Gemaalstraat	37,5	-15,3	-16,7	-23,8	-14,0
510_D	5 bouwplan Neherkade/Gemaalstraat	40,5	-15,4	-16,8	-23,9	-14,1
510_E	5 bouwplan Neherkade/Gemaalstraat	43,5	-15,5	-16,9	-24,0	-14,2
510_F	5 bouwplan Neherkade/Gemaalstraat	46,5	-15,6	-17,0	-24,1	-14,3
511_A	5 bouwplan Neherkade/Gemaalstraat	31,5	0,4	-1,1	-8,2	1,7
511_B	5 bouwplan Neherkade/Gemaalstraat	34,5	0,4	-1,0	-8,1	1,7
511_C	5 bouwplan Neherkade/Gemaalstraat	37,5	0,6	-0,9	-8,0	1,9
511_D	5 bouwplan Neherkade/Gemaalstraat	40,5	0,2	-1,3	-8,3	1,5
511_E	5 bouwplan Neherkade/Gemaalstraat	43,5	0,3	-1,1	-8,2	1,6
511_F	5 bouwplan Neherkade/Gemaalstraat	46,5	-0,3	-1,8	-8,8	1,0
512_A	5 bouwplan Neherkade/Gemaalstraat	31,5	10,6	9,2	2,1	11,9
512_B	5 bouwplan Neherkade/Gemaalstraat	34,5	12,5	11,1	4,0	13,8
512_C	5 bouwplan Neherkade/Gemaalstraat	37,5	12,7	11,3	4,2	14,0
512_D	5 bouwplan Neherkade/Gemaalstraat	40,5	12,9	11,5	4,4	14,2
512_E	5 bouwplan Neherkade/Gemaalstraat	43,5	5,5	4,1	-3,0	6,8
512_F	5 bouwplan Neherkade/Gemaalstraat	46,5	6,0	4,5	-2,6	7,3
513_A	5 bouwplan Neherkade/Gemaalstraat	31,5	--	--	--	--
513_B	5 bouwplan Neherkade/Gemaalstraat	34,5	--	--	--	--
513_C	5 bouwplan Neherkade/Gemaalstraat	37,5	--	--	--	--
513_D	5 bouwplan Neherkade/Gemaalstraat	40,5	--	--	--	--

Alle getoonde dB-waarden zijn A-gewogen



Model: Schipperskwartier 2019 met plan - Schipperskwartier - Laakwijk - Den Haag  
Bijdrage van Groep Cylinderstraat op alle ontvangerpunten  
Rekenmethode Wegverkeerslawaaï - RMW-2006; Periode: Alle perioden

Id	Omschrijving	Hoogte	Dag	Avond	Nacht	Lden
513_E	5 bouwplan Neherkade/Gemaalstraat	43,5	--	--	--	--
513_F	5 bouwplan Neherkade/Gemaalstraat	46,5	--	--	--	--
514_A	5 bouwplan Neherkade/Gemaalstraat	31,5	--	--	--	--
514_B	5 bouwplan Neherkade/Gemaalstraat	34,5	--	--	--	--
514_C	5 bouwplan Neherkade/Gemaalstraat	37,5	--	--	--	--
514_D	5 bouwplan Neherkade/Gemaalstraat	40,5	--	--	--	--
514_E	5 bouwplan Neherkade/Gemaalstraat	43,5	--	--	--	--
514_F	5 bouwplan Neherkade/Gemaalstraat	46,5	--	--	--	--
515_A	5 bouwplan Neherkade/Gemaalstraat	31,5	0,4	-1,1	-8,2	1,7
515_B	5 bouwplan Neherkade/Gemaalstraat	34,5	-0,2	-1,7	-8,8	1,1
515_C	5 bouwplan Neherkade/Gemaalstraat	37,5	-0,1	-1,5	-8,6	1,2
515_D	5 bouwplan Neherkade/Gemaalstraat	40,5	0,1	-1,4	-8,5	1,4
515_E	5 bouwplan Neherkade/Gemaalstraat	43,5	0,2	-1,2	-8,3	1,5
515_F	5 bouwplan Neherkade/Gemaalstraat	46,5	-0,3	-1,7	-8,8	1,0
516_A	5 bouwplan Neherkade/Gemaalstraat	31,5	0,4	-1,1	-8,2	1,7
516_B	5 bouwplan Neherkade/Gemaalstraat	34,5	1,5	0,1	-7,0	2,8
516_C	5 bouwplan Neherkade/Gemaalstraat	37,5	4,5	3,1	-4,0	5,8
516_D	5 bouwplan Neherkade/Gemaalstraat	40,5	10,7	9,2	2,2	12,0
516_E	5 bouwplan Neherkade/Gemaalstraat	43,5	12,9	11,5	4,4	14,2
516_F	5 bouwplan Neherkade/Gemaalstraat	46,5	13,1	11,7	4,6	14,4
517_A	5 bouwplan Neherkade/Gemaalstraat	13,5	-2,5	-3,9	-11,0	-1,2
517_B	5 bouwplan Neherkade/Gemaalstraat	16,5	-3,6	-5,0	-12,1	-2,3
517_C	5 bouwplan Neherkade/Gemaalstraat	19,5	--	--	--	--
517_D	5 bouwplan Neherkade/Gemaalstraat	22,5	--	--	--	--
517_E	5 bouwplan Neherkade/Gemaalstraat	25,5	--	--	--	--
517_F	5 bouwplan Neherkade/Gemaalstraat	28,5	--	--	--	--
518_A	5 bouwplan Neherkade/Gemaalstraat	1,5	6,5	5,1	-2,0	7,8
518_B	5 bouwplan Neherkade/Gemaalstraat	4,5	6,6	5,2	-1,9	7,9
518_C	5 bouwplan Neherkade/Gemaalstraat	7,5	6,5	5,1	-2,0	7,8
518_D	5 bouwplan Neherkade/Gemaalstraat	10,5	6,6	5,2	-1,9	7,9
518_E	5 bouwplan Neherkade/Gemaalstraat	13,5	6,2	4,8	-2,3	7,5
518_F	5 bouwplan Neherkade/Gemaalstraat	16,5	6,1	4,7	-2,4	7,4
519_A	5 bouwplan Neherkade/Gemaalstraat	1,5	8,9	7,4	0,3	10,2
519_B	5 bouwplan Neherkade/Gemaalstraat	4,5	8,9	7,4	0,3	10,2
519_C	5 bouwplan Neherkade/Gemaalstraat	7,5	8,9	7,4	0,4	10,2
519_D	5 bouwplan Neherkade/Gemaalstraat	10,5	8,8	7,4	0,3	10,1
519_E	5 bouwplan Neherkade/Gemaalstraat	13,5	8,5	7,1	0,0	9,8
519_F	5 bouwplan Neherkade/Gemaalstraat	16,5	7,4	6,0	-1,1	8,7
520_A	5 bouwplan Neherkade/Gemaalstraat	1,5	15,6	14,2	7,1	16,9
520_B	5 bouwplan Neherkade/Gemaalstraat	4,5	15,4	14,0	6,9	16,7
520_C	5 bouwplan Neherkade/Gemaalstraat	7,5	15,3	13,9	6,8	16,6
520_D	5 bouwplan Neherkade/Gemaalstraat	10,5	15,2	13,7	6,6	16,5
520_E	5 bouwplan Neherkade/Gemaalstraat	13,5	15,1	13,7	6,6	16,4
520_F	5 bouwplan Neherkade/Gemaalstraat	16,5	15,5	14,0	6,9	16,8
521_A	5 bouwplan Neherkade/Gemaalstraat	1,5	10,3	8,9	1,8	11,6
521_B	5 bouwplan Neherkade/Gemaalstraat	4,5	10,2	8,8	1,7	11,5
521_C	5 bouwplan Neherkade/Gemaalstraat	7,5	10,3	8,9	1,8	11,6
521_D	5 bouwplan Neherkade/Gemaalstraat	10,5	10,3	8,9	1,8	11,6
521_E	5 bouwplan Neherkade/Gemaalstraat	13,5	10,2	8,8	1,7	11,5
521_F	5 bouwplan Neherkade/Gemaalstraat	16,5	9,9	8,5	1,4	11,2
522_A	5 bouwplan Neherkade/Gemaalstraat	1,5	9,7	8,2	1,1	11,0
522_B	5 bouwplan Neherkade/Gemaalstraat	4,5	9,9	8,5	1,4	11,3
522_C	5 bouwplan Neherkade/Gemaalstraat	7,5	10,1	8,6	1,5	11,4
522_D	5 bouwplan Neherkade/Gemaalstraat	10,5	9,9	8,5	1,4	11,3
522_E	5 bouwplan Neherkade/Gemaalstraat	13,5	9,9	8,5	1,4	11,2
522_F	5 bouwplan Neherkade/Gemaalstraat	16,5	9,7	8,2	1,1	11,0
523_A	5 bouwplan Neherkade/Gemaalstraat	1,5	8,9	7,5	0,4	10,2
523_B	5 bouwplan Neherkade/Gemaalstraat	4,5	9,1	7,7	0,6	10,4
523_C	5 bouwplan Neherkade/Gemaalstraat	7,5	9,2	7,8	0,7	10,5
523_D	5 bouwplan Neherkade/Gemaalstraat	10,5	9,2	7,8	0,7	10,5
523_E	5 bouwplan Neherkade/Gemaalstraat	13,5	9,2	7,8	0,7	10,5
523_F	5 bouwplan Neherkade/Gemaalstraat	16,5	8,9	7,5	0,4	10,3
524_A	5 bouwplan Neherkade/Gemaalstraat	1,5	-2,5	-3,9	-11,0	-1,2
524_B	5 bouwplan Neherkade/Gemaalstraat	4,5	-2,0	-3,5	-10,6	-0,7
524_C	5 bouwplan Neherkade/Gemaalstraat	7,5	-1,9	-3,3	-10,4	-0,6

Alle getoonde dB-waarden zijn A-gewogen

Model: Schipperskwartier 2019 met plan - Schipperskwartier - Laakwijk - Den Haag  
Bijdrage van Groep Cylinderstraat op alle ontvangerpunten  
Rekenmethode Wegverkeerslawaaï - RMW-2006; Periode: Alle perioden

Id	Omschrijving	Hoogte	Dag	Avond	Nacht	Lden
524_D	5 bouwplan Neherkade/Gemaalstraat	10,5	-2,0	-3,5	-10,6	-0,7
524_E	5 bouwplan Neherkade/Gemaalstraat	13,5	-10,1	-11,6	-18,6	-8,8
524_F	5 bouwplan Neherkade/Gemaalstraat	16,5	-10,3	-11,8	-18,8	-9,0
525_A	5 bouwplan Neherkade/Gemaalstraat	13,5	-6,2	-7,6	-14,7	-4,9
525_B	5 bouwplan Neherkade/Gemaalstraat	16,5	--	--	--	--
525_C	5 bouwplan Neherkade/Gemaalstraat	19,5	--	--	--	--
525_D	5 bouwplan Neherkade/Gemaalstraat	22,5	--	--	--	--
525_E	5 bouwplan Neherkade/Gemaalstraat	25,5	--	--	--	--
525_F	5 bouwplan Neherkade/Gemaalstraat	28,5	--	--	--	--
526_A	5 bouwplan Neherkade/Gemaalstraat	13,5	-1,8	-3,3	-10,4	-0,5
526_B	5 bouwplan Neherkade/Gemaalstraat	16,5	-8,6	-10,1	-17,2	-7,3
526_C	5 bouwplan Neherkade/Gemaalstraat	19,5	--	--	--	--
526_D	5 bouwplan Neherkade/Gemaalstraat	22,5	--	--	--	--
526_E	5 bouwplan Neherkade/Gemaalstraat	25,5	--	--	--	--
526_F	5 bouwplan Neherkade/Gemaalstraat	28,5	--	--	--	--
527_A	5 bouwplan Neherkade/Gemaalstraat	13,5	-1,6	-3,0	-10,1	-0,3
527_B	5 bouwplan Neherkade/Gemaalstraat	16,5	-4,6	-6,1	-13,1	-3,3
527_C	5 bouwplan Neherkade/Gemaalstraat	19,5	-6,4	-7,9	-15,0	-5,1
527_D	5 bouwplan Neherkade/Gemaalstraat	22,5	-6,4	-7,9	-14,9	-5,1
527_E	5 bouwplan Neherkade/Gemaalstraat	25,5	-6,4	-7,8	-14,9	-5,1
527_F	5 bouwplan Neherkade/Gemaalstraat	28,5	-6,4	-7,8	-14,9	-5,1
528_A	5 bouwplan Neherkade/Gemaalstraat	13,5	1,0	-0,4	-7,5	2,3
528_B	5 bouwplan Neherkade/Gemaalstraat	16,5	-3,0	-4,5	-11,5	-1,7
528_C	5 bouwplan Neherkade/Gemaalstraat	19,5	-14,7	-16,2	-23,3	-13,4
528_D	5 bouwplan Neherkade/Gemaalstraat	22,5	-14,8	-16,3	-23,4	-13,5
528_E	5 bouwplan Neherkade/Gemaalstraat	25,5	-14,9	-16,4	-23,5	-13,6
528_F	5 bouwplan Neherkade/Gemaalstraat	28,5	-15,0	-16,5	-23,5	-13,7
529_A	5 bouwplan Neherkade/Gemaalstraat	19,5	4,0	2,6	-4,5	5,3
529_B	5 bouwplan Neherkade/Gemaalstraat	22,5	3,4	2,0	-5,1	4,7
529_C	5 bouwplan Neherkade/Gemaalstraat	25,5	3,7	2,2	-4,9	5,0
529_D	5 bouwplan Neherkade/Gemaalstraat	28,5	3,4	1,9	-5,2	4,7
530_A	5 bouwplan Neherkade/Gemaalstraat	19,5	13,5	12,1	5,0	14,8
530_B	5 bouwplan Neherkade/Gemaalstraat	22,5	13,2	11,8	4,7	14,5
530_C	5 bouwplan Neherkade/Gemaalstraat	25,5	13,3	11,9	4,8	14,6
530_D	5 bouwplan Neherkade/Gemaalstraat	28,5	13,3	11,9	4,8	14,6
531_A	5 bouwplan Neherkade/Gemaalstraat	19,5	12,6	11,2	4,1	13,9
531_B	5 bouwplan Neherkade/Gemaalstraat	22,5	12,3	10,9	3,8	13,6
531_C	5 bouwplan Neherkade/Gemaalstraat	25,5	12,2	10,8	3,7	13,5
531_D	5 bouwplan Neherkade/Gemaalstraat	28,5	12,4	10,9	3,8	13,7
532_A	5 bouwplan Neherkade/Gemaalstraat	19,5	12,2	10,7	3,6	13,5
532_B	5 bouwplan Neherkade/Gemaalstraat	22,5	12,1	10,6	3,6	13,4
532_C	5 bouwplan Neherkade/Gemaalstraat	25,5	11,9	10,4	3,4	13,2
532_D	5 bouwplan Neherkade/Gemaalstraat	28,5	12,2	10,7	3,6	13,5
533_A	5 bouwplan Neherkade/Gemaalstraat	19,5	10,3	8,9	1,8	11,6
533_B	5 bouwplan Neherkade/Gemaalstraat	22,5	11,3	9,9	2,8	12,6
533_C	5 bouwplan Neherkade/Gemaalstraat	25,5	11,9	10,5	3,4	13,2
533_D	5 bouwplan Neherkade/Gemaalstraat	28,5	12,1	10,7	3,6	13,4
533_E	5 bouwplan Neherkade/Gemaalstraat	31,5	12,4	10,9	3,8	13,7
533_F	5 bouwplan Neherkade/Gemaalstraat	34,5	12,6	11,2	4,1	13,9
534_A	5 bouwplan Neherkade/Gemaalstraat	19,5	5,6	4,2	-2,9	6,9
534_B	5 bouwplan Neherkade/Gemaalstraat	22,5	3,5	2,1	-5,0	4,8
534_C	5 bouwplan Neherkade/Gemaalstraat	25,5	2,9	1,5	-5,6	4,2
534_D	5 bouwplan Neherkade/Gemaalstraat	28,5	2,5	1,1	-6,0	3,8
535_A	5 bouwplan Neherkade/Gemaalstraat	19,5	--	--	--	--
535_B	5 bouwplan Neherkade/Gemaalstraat	22,5	--	--	--	--
535_C	5 bouwplan Neherkade/Gemaalstraat	25,5	--	--	--	--
535_D	5 bouwplan Neherkade/Gemaalstraat	28,5	--	--	--	--
601_A	6 bouwplan Ketelstraat	1,5	9,5	8,0	0,9	10,8
601_B	6 bouwplan Ketelstraat	4,5	9,6	8,1	1,1	10,9
601_C	6 bouwplan Ketelstraat	7,5	10,1	8,6	1,5	11,4
601_D	6 bouwplan Ketelstraat	10,5	10,9	9,4	2,4	12,2
602_A	6 bouwplan Ketelstraat	1,5	22,0	20,6	13,5	23,3
602_B	6 bouwplan Ketelstraat	4,5	21,1	19,7	12,6	22,4
602_C	6 bouwplan Ketelstraat	7,5	21,5	20,1	13,0	22,8
602_D	6 bouwplan Ketelstraat	10,5	22,0	20,6	13,5	23,3

Alle getoonde dB-waarden zijn A-gewogen

Model: Schipperskwartier 2019 met plan - Schipperskwartier - Laakwijk - Den Haag  
Bijdrage van Groep Cylinderstraat op alle ontvangerpunten  
Rekenmethode Wegverkeerslawaaï - RMW-2006; Periode: Alle perioden

Id	Omschrijving	Hoogte	Dag	Avond	Nacht	Lden
603_A	6 bouwplan Ketelstraat	1,5	-10,1	-11,6	-18,6	-8,8
603_B	6 bouwplan Ketelstraat	4,5	-10,2	-11,6	-18,7	-8,9
603_C	6 bouwplan Ketelstraat	7,5	-10,3	-11,7	-18,8	-9,0
603_D	6 bouwplan Ketelstraat	10,5	-10,4	-11,8	-18,9	-9,1
604_A	6 bouwplan Ketelstraat	1,5	19,0	17,6	10,5	20,3
604_B	6 bouwplan Ketelstraat	4,5	21,0	19,6	12,5	22,3
604_C	6 bouwplan Ketelstraat	7,5	24,0	22,6	15,5	25,3
604_D	6 bouwplan Ketelstraat	10,5	27,9	26,5	19,4	29,2
605_A	6 bouwplan Ketelstraat	1,5	19,1	17,7	10,6	20,4
605_B	6 bouwplan Ketelstraat	4,5	21,7	20,3	13,2	23,0
605_C	6 bouwplan Ketelstraat	7,5	25,3	23,9	16,8	26,6
605_D	6 bouwplan Ketelstraat	10,5	29,6	28,1	21,0	30,9

Alle getoonde dB-waarden zijn A-gewogen

Model: Schipperskwartier 2019 met plan - Schipperskwartier - Laakwijk - Den Haag  
Bijdrage van Groep Drijfriemstraat op alle ontvangerpunten  
Rekenmethode Wegverkeerslawaaï - RMW-2006; Periode: Alle perioden

Id	Omschrijving	Hoogte	Dag	Avond	Nacht	Lden
101_A	1 bouwplan Zuigerstraat	1,5	2,3	0,9	-6,2	3,6
101_B	1 bouwplan Zuigerstraat	4,5	2,0	0,6	-6,5	3,3
101_C	1 bouwplan Zuigerstraat	7,5	1,8	0,4	-6,7	3,1
102_A	1 bouwplan Zuigerstraat	1,5	4,1	2,7	-4,4	5,4
102_B	1 bouwplan Zuigerstraat	4,5	3,7	2,2	-4,9	5,0
102_C	1 bouwplan Zuigerstraat	7,5	3,3	1,9	-5,2	4,6
103_A	1 bouwplan Zuigerstraat	1,5	3,2	1,8	-5,3	4,5
103_B	1 bouwplan Zuigerstraat	4,5	2,8	1,4	-5,7	4,1
103_C	1 bouwplan Zuigerstraat	7,5	2,4	1,0	-6,1	3,7
103_D	1 bouwplan Zuigerstraat	10,5	2,2	0,8	-6,3	3,5
103_E	1 bouwplan Zuigerstraat	13,5	2,5	1,1	-6,0	3,8
104_A	1 bouwplan Zuigerstraat	1,5	8,9	7,4	0,4	10,2
104_B	1 bouwplan Zuigerstraat	4,5	8,6	7,2	0,1	9,9
104_C	1 bouwplan Zuigerstraat	7,5	8,3	6,9	-0,2	9,6
104_D	1 bouwplan Zuigerstraat	10,5	8,5	7,1	0,0	9,8
104_E	1 bouwplan Zuigerstraat	13,5	9,0	7,6	0,5	10,3
105_A	1 bouwplan Zuigerstraat	1,5	10,3	8,8	1,7	11,6
105_B	1 bouwplan Zuigerstraat	4,5	10,3	8,9	1,8	11,6
105_C	1 bouwplan Zuigerstraat	7,5	10,1	8,7	1,6	11,4
105_D	1 bouwplan Zuigerstraat	10,5	10,1	8,7	1,6	11,4
105_E	1 bouwplan Zuigerstraat	13,5	9,5	8,1	1,0	10,8
106_A	1 bouwplan Zuigerstraat	1,5	9,7	8,2	1,1	10,9
106_B	1 bouwplan Zuigerstraat	4,5	9,6	8,1	1,0	10,9
106_C	1 bouwplan Zuigerstraat	7,5	9,4	8,0	0,9	10,7
107_A	1 bouwplan Zuigerstraat	1,5	8,6	7,1	0,1	9,9
107_B	1 bouwplan Zuigerstraat	4,5	8,9	7,4	0,3	10,2
107_C	1 bouwplan Zuigerstraat	7,5	8,9	7,5	0,4	10,2
108_A	1 bouwplan Zuigerstraat	1,5	5,8	4,3	-2,7	7,1
108_B	1 bouwplan Zuigerstraat	4,5	7,4	6,0	-1,1	8,7
108_C	1 bouwplan Zuigerstraat	7,5	8,3	6,9	-0,2	9,6
109_A	1 bouwplan Zuigerstraat	1,5	4,8	3,4	-3,7	6,1
109_B	1 bouwplan Zuigerstraat	4,5	5,8	4,4	-2,7	7,1
109_C	1 bouwplan Zuigerstraat	7,5	6,4	5,0	-2,1	7,7
110_A	1 bouwplan Zuigerstraat	1,5	3,8	2,4	-4,7	5,1
110_B	1 bouwplan Zuigerstraat	4,5	3,2	1,8	-5,3	4,5
110_C	1 bouwplan Zuigerstraat	7,5	3,0	1,6	-5,5	4,3
111_A	1 bouwplan Zuigerstraat	1,5	8,0	6,6	-0,5	9,3
111_B	1 bouwplan Zuigerstraat	4,5	8,2	6,8	-0,3	9,5
111_C	1 bouwplan Zuigerstraat	7,5	8,1	6,7	-0,4	9,4
112_A	1 bouwplan Zuigerstraat	1,5	6,6	5,2	-1,9	7,9
112_B	1 bouwplan Zuigerstraat	4,5	7,0	5,6	-1,5	8,3
112_C	1 bouwplan Zuigerstraat	7,5	7,1	5,6	-1,5	8,4
113_A	1 bouwplan Zuigerstraat	1,5	6,0	4,5	-2,6	7,3
113_B	1 bouwplan Zuigerstraat	4,5	5,9	4,5	-2,6	7,2
113_C	1 bouwplan Zuigerstraat	7,5	5,1	3,7	-3,4	6,4
114_A	1 bouwplan Zuigerstraat	1,5	6,2	4,8	-2,3	7,5
114_B	1 bouwplan Zuigerstraat	4,5	6,1	4,7	-2,4	7,4
114_C	1 bouwplan Zuigerstraat	7,5	5,3	3,9	-3,2	6,6
115_A	1 bouwplan Zuigerstraat	1,5	6,1	4,7	-2,4	7,4
115_B	1 bouwplan Zuigerstraat	4,5	7,1	5,6	-1,5	8,4
115_C	1 bouwplan Zuigerstraat	7,5	8,3	6,9	-0,2	9,6
116_A	1 bouwplan Zuigerstraat	1,5	8,3	6,9	-0,2	9,6
116_B	1 bouwplan Zuigerstraat	4,5	8,6	7,2	0,1	9,9
116_C	1 bouwplan Zuigerstraat	7,5	8,7	7,3	0,2	10,0
117_A	1 bouwplan Zuigerstraat	1,5	7,8	6,3	-0,8	9,1
117_B	1 bouwplan Zuigerstraat	4,5	8,4	6,9	-0,2	9,7
117_C	1 bouwplan Zuigerstraat	7,5	8,5	7,1	0,0	9,8
118_A	1 bouwplan Zuigerstraat	1,5	5,3	3,9	-3,2	6,6
118_B	1 bouwplan Zuigerstraat	4,5	5,2	3,8	-3,3	6,5
118_C	1 bouwplan Zuigerstraat	7,5	5,1	3,7	-3,4	6,4
201_A	2 bouwplan Cylinderstraat	1,5	10,4	9,0	1,9	11,7
201_B	2 bouwplan Cylinderstraat	4,5	11,1	9,7	2,6	12,4
201_C	2 bouwplan Cylinderstraat	7,5	11,8	10,4	3,3	13,1
201_D	2 bouwplan Cylinderstraat	10,5	11,9	10,5	3,4	13,2
202_A	2 bouwplan Cylinderstraat	1,5	11,8	10,4	3,3	13,1

Alle getoonde dB-waarden zijn A-gewogen

Model: Schipperskwartier 2019 met plan - Schipperskwartier - Laakwijk - Den Haag  
Bijdrage van Groep Drijfriemstraat op alle ontvangerpunten  
Rekenmethode Wegverkeerslawaaï - RMW-2006; Periode: Alle perioden

Id	Omschrijving	Hoogte	Dag	Avond	Nacht	Lden
202_B	2 bouwplan Cylinderstraat	4,5	12,4	11,0	3,9	13,7
202_C	2 bouwplan Cylinderstraat	7,5	12,9	11,5	4,4	14,2
202_D	2 bouwplan Cylinderstraat	10,5	14,3	12,9	5,8	15,6
203_A	2 bouwplan Cylinderstraat	1,5	41,2	39,8	32,7	42,5
203_B	2 bouwplan Cylinderstraat	4,5	41,3	39,9	32,8	42,6
203_C	2 bouwplan Cylinderstraat	7,5	41,0	39,6	32,5	42,3
203_D	2 bouwplan Cylinderstraat	10,5	40,6	39,2	32,1	41,9
204_A	2 bouwplan Cylinderstraat	1,5	7,7	6,3	-0,8	9,0
204_B	2 bouwplan Cylinderstraat	4,5	7,6	6,2	-0,9	8,9
204_C	2 bouwplan Cylinderstraat	7,5	8,5	7,1	0,0	9,8
204_D	2 bouwplan Cylinderstraat	10,5	9,8	8,3	1,3	11,1
301_A	3 bouwplan Capadosestraat	1,5	-6,0	-7,4	-14,5	-4,7
301_B	3 bouwplan Capadosestraat	4,5	-6,0	-7,5	-14,6	-4,7
301_C	3 bouwplan Capadosestraat	7,5	-6,1	-7,5	-14,6	-4,8
301_D	3 bouwplan Capadosestraat	10,5	-7,7	-9,1	-16,2	-6,4
302_A	3 bouwplan Capadosestraat	1,5	-2,9	-4,3	-11,4	-1,6
302_B	3 bouwplan Capadosestraat	4,5	-3,0	-4,4	-11,5	-1,7
302_C	3 bouwplan Capadosestraat	7,5	-3,1	-4,5	-11,6	-1,8
302_D	3 bouwplan Capadosestraat	10,5	-3,2	-4,6	-11,7	-1,9
303_A	3 bouwplan Capadosestraat	1,5	-1,5	-3,0	-10,1	-0,2
303_B	3 bouwplan Capadosestraat	4,5	-1,6	-3,1	-10,2	-0,3
303_C	3 bouwplan Capadosestraat	7,5	-1,8	-3,3	-10,3	-0,5
303_D	3 bouwplan Capadosestraat	10,5	-2,0	-3,4	-10,5	-0,7
304_A	3 bouwplan Capadosestraat	1,5	-2,6	-4,1	-11,2	-1,3
304_B	3 bouwplan Capadosestraat	4,5	-2,6	-4,0	-11,1	-1,3
304_C	3 bouwplan Capadosestraat	7,5	-2,5	-4,0	-11,1	-1,3
304_D	3 bouwplan Capadosestraat	10,5	-3,3	-4,7	-11,8	-2,0
305_A	3 bouwplan Capadosestraat	1,5	-2,7	-4,1	-11,2	-1,4
305_B	3 bouwplan Capadosestraat	4,5	-2,3	-3,7	-10,8	-1,0
305_C	3 bouwplan Capadosestraat	7,5	-2,3	-3,7	-10,8	-1,0
305_D	3 bouwplan Capadosestraat	10,5	-2,5	-3,9	-11,0	-1,2
306_A	3 bouwplan Capadosestraat	1,5	-8,9	-10,3	-17,4	-7,6
306_B	3 bouwplan Capadosestraat	4,5	-9,5	-10,9	-18,0	-8,2
306_C	3 bouwplan Capadosestraat	7,5	-10,4	-11,9	-18,9	-9,1
306_D	3 bouwplan Capadosestraat	10,5	-12,3	-13,7	-20,8	-11,0
307_A	3 bouwplan Capadosestraat	1,5	-7,5	-9,0	-16,1	-6,2
307_B	3 bouwplan Capadosestraat	4,5	-7,6	-9,0	-16,1	-6,3
307_C	3 bouwplan Capadosestraat	7,5	-8,8	-10,2	-17,3	-7,5
307_D	3 bouwplan Capadosestraat	10,5	-9,9	-11,3	-18,4	-8,6
308_A	3 bouwplan Capadosestraat	1,5	-5,1	-6,5	-13,6	-3,8
308_B	3 bouwplan Capadosestraat	4,5	-5,2	-6,6	-13,7	-3,9
308_C	3 bouwplan Capadosestraat	7,5	-5,4	-6,8	-13,9	-4,1
308_D	3 bouwplan Capadosestraat	10,5	-10,6	-12,0	-19,1	-9,3
401_A	4 bouwplan Neherkade/Slachthuislaan	1,5	-7,7	-9,1	-16,2	-6,4
401_B	4 bouwplan Neherkade/Slachthuislaan	4,5	-7,7	-9,1	-16,2	-6,4
401_C	4 bouwplan Neherkade/Slachthuislaan	7,5	-8,0	-9,4	-16,5	-6,7
401_D	4 bouwplan Neherkade/Slachthuislaan	10,5	-10,7	-12,1	-19,2	-9,4
402_A	4 bouwplan Neherkade/Slachthuislaan	1,5	-12,5	-13,9	-21,0	-11,2
402_B	4 bouwplan Neherkade/Slachthuislaan	4,5	-12,6	-14,0	-21,1	-11,3
402_C	4 bouwplan Neherkade/Slachthuislaan	7,5	-12,6	-14,1	-21,1	-11,3
402_D	4 bouwplan Neherkade/Slachthuislaan	10,5	-13,1	-14,5	-21,6	-11,8
403_A	4 bouwplan Neherkade/Slachthuislaan	1,5	-7,1	-8,6	-15,7	-5,8
403_B	4 bouwplan Neherkade/Slachthuislaan	4,5	-7,0	-8,5	-15,6	-5,7
403_C	4 bouwplan Neherkade/Slachthuislaan	7,5	-6,9	-8,4	-15,4	-5,6
403_D	4 bouwplan Neherkade/Slachthuislaan	10,5	-6,8	-8,2	-15,3	-5,5
501_A	5 bouwplan Neherkade/Gemaalstraat	13,5	-1,4	-2,9	-9,9	-0,1
501_B	5 bouwplan Neherkade/Gemaalstraat	16,5	-6,4	-7,9	-15,0	-5,1
501_C	5 bouwplan Neherkade/Gemaalstraat	19,5	--	--	--	--
501_D	5 bouwplan Neherkade/Gemaalstraat	22,5	--	--	--	--
501_E	5 bouwplan Neherkade/Gemaalstraat	25,5	--	--	--	--
501_F	5 bouwplan Neherkade/Gemaalstraat	28,5	--	--	--	--
502_A	5 bouwplan Neherkade/Gemaalstraat	13,5	-10,3	-11,8	-18,9	-9,0
502_B	5 bouwplan Neherkade/Gemaalstraat	16,5	-14,4	-15,8	-22,9	-13,1
502_C	5 bouwplan Neherkade/Gemaalstraat	19,5	--	--	--	--
502_D	5 bouwplan Neherkade/Gemaalstraat	22,5	--	--	--	--
502_E	5 bouwplan Neherkade/Gemaalstraat	25,5	--	--	--	--

Alle getoonde dB-waarden zijn A-gewogen

Model: Schipperskwartier 2019 met plan - Schipperskwartier - Laakwijk - Den Haag  
Bijdrage van Groep Drijfriemstraat op alle ontvangerpunten  
Rekenmethode Wegverkeerslawaaï - RMW-2006; Periode: Alle perioden

Id	Omschrijving	Hoogte	Dag	Avond	Nacht	Lden
502_F	5 bouwplan Neherkade/Gemaalstraat	28,5	--	--	--	--
503_A	5 bouwplan Neherkade/Gemaalstraat	13,5	-2,4	-3,8	-10,9	-1,1
503_B	5 bouwplan Neherkade/Gemaalstraat	16,5	-2,8	-4,3	-11,4	-1,5
503_C	5 bouwplan Neherkade/Gemaalstraat	19,5	-5,2	-6,7	-13,7	-3,9
503_D	5 bouwplan Neherkade/Gemaalstraat	22,5	-6,9	-8,3	-15,4	-5,6
503_E	5 bouwplan Neherkade/Gemaalstraat	25,5	-5,8	-7,2	-14,3	-4,5
503_F	5 bouwplan Neherkade/Gemaalstraat	28,5	-3,8	-5,2	-12,3	-2,5
504_A	5 bouwplan Neherkade/Gemaalstraat	13,5	-0,9	-2,3	-9,4	0,4
504_B	5 bouwplan Neherkade/Gemaalstraat	16,5	-3,8	-5,2	-12,3	-2,5
504_C	5 bouwplan Neherkade/Gemaalstraat	19,5	-6,1	-7,5	-14,6	-4,8
504_D	5 bouwplan Neherkade/Gemaalstraat	22,5	-5,1	-6,6	-13,6	-3,8
504_E	5 bouwplan Neherkade/Gemaalstraat	25,5	-3,5	-5,0	-12,0	-2,2
504_F	5 bouwplan Neherkade/Gemaalstraat	28,5	-1,2	-2,7	-9,7	0,1
505_A	5 bouwplan Neherkade/Gemaalstraat	13,5	-5,8	-7,3	-14,3	-4,5
505_B	5 bouwplan Neherkade/Gemaalstraat	16,5	--	--	--	--
505_C	5 bouwplan Neherkade/Gemaalstraat	19,5	--	--	--	--
505_D	5 bouwplan Neherkade/Gemaalstraat	22,5	--	--	--	--
505_E	5 bouwplan Neherkade/Gemaalstraat	25,5	--	--	--	--
505_F	5 bouwplan Neherkade/Gemaalstraat	28,5	--	--	--	--
506_A	5 bouwplan Neherkade/Gemaalstraat	13,5	-17,9	-19,3	-26,4	-16,6
506_B	5 bouwplan Neherkade/Gemaalstraat	16,5	-17,3	-18,7	-25,8	-16,0
506_C	5 bouwplan Neherkade/Gemaalstraat	19,5	-16,1	-17,5	-24,6	-14,8
506_D	5 bouwplan Neherkade/Gemaalstraat	22,5	-14,1	-15,6	-22,6	-12,8
506_E	5 bouwplan Neherkade/Gemaalstraat	25,5	-11,1	-12,5	-19,6	-9,8
506_F	5 bouwplan Neherkade/Gemaalstraat	28,5	-10,2	-11,7	-18,8	-8,9
507_A	5 bouwplan Neherkade/Gemaalstraat	13,5	-3,9	-5,3	-12,4	-2,6
507_B	5 bouwplan Neherkade/Gemaalstraat	16,5	-4,5	-5,9	-13,0	-3,2
507_C	5 bouwplan Neherkade/Gemaalstraat	19,5	-5,5	-6,9	-14,0	-4,2
507_D	5 bouwplan Neherkade/Gemaalstraat	22,5	-6,4	-7,8	-14,9	-5,1
507_E	5 bouwplan Neherkade/Gemaalstraat	25,5	-6,2	-7,6	-14,7	-4,9
507_F	5 bouwplan Neherkade/Gemaalstraat	28,5	-4,3	-5,7	-12,8	-3,0
508_A	5 bouwplan Neherkade/Gemaalstraat	13,5	-1,1	-2,5	-9,6	0,3
508_B	5 bouwplan Neherkade/Gemaalstraat	16,5	-2,9	-4,3	-11,4	-1,6
508_C	5 bouwplan Neherkade/Gemaalstraat	19,5	-7,1	-8,6	-15,6	-5,8
508_D	5 bouwplan Neherkade/Gemaalstraat	22,5	-8,6	-10,0	-17,1	-7,3
508_E	5 bouwplan Neherkade/Gemaalstraat	25,5	-9,5	-10,9	-18,0	-8,2
508_F	5 bouwplan Neherkade/Gemaalstraat	28,5	-8,8	-10,2	-17,3	-7,5
509_A	5 bouwplan Neherkade/Gemaalstraat	31,5	--	--	--	--
509_B	5 bouwplan Neherkade/Gemaalstraat	34,5	--	--	--	--
509_C	5 bouwplan Neherkade/Gemaalstraat	37,5	--	--	--	--
509_D	5 bouwplan Neherkade/Gemaalstraat	40,5	--	--	--	--
509_E	5 bouwplan Neherkade/Gemaalstraat	43,5	--	--	--	--
509_F	5 bouwplan Neherkade/Gemaalstraat	46,5	--	--	--	--
510_A	5 bouwplan Neherkade/Gemaalstraat	31,5	--	--	--	--
510_B	5 bouwplan Neherkade/Gemaalstraat	34,5	--	--	--	--
510_C	5 bouwplan Neherkade/Gemaalstraat	37,5	--	--	--	--
510_D	5 bouwplan Neherkade/Gemaalstraat	40,5	--	--	--	--
510_E	5 bouwplan Neherkade/Gemaalstraat	43,5	--	--	--	--
510_F	5 bouwplan Neherkade/Gemaalstraat	46,5	--	--	--	--
511_A	5 bouwplan Neherkade/Gemaalstraat	31,5	-0,3	-1,7	-8,8	1,0
511_B	5 bouwplan Neherkade/Gemaalstraat	34,5	0,2	-1,3	-8,4	1,5
511_C	5 bouwplan Neherkade/Gemaalstraat	37,5	0,7	-0,7	-7,8	2,0
511_D	5 bouwplan Neherkade/Gemaalstraat	40,5	1,4	-0,1	-7,2	2,7
511_E	5 bouwplan Neherkade/Gemaalstraat	43,5	2,9	1,5	-5,6	4,2
511_F	5 bouwplan Neherkade/Gemaalstraat	46,5	4,8	3,3	-3,8	6,1
512_A	5 bouwplan Neherkade/Gemaalstraat	31,5	-0,4	-1,8	-8,9	0,9
512_B	5 bouwplan Neherkade/Gemaalstraat	34,5	0,0	-1,4	-8,5	1,3
512_C	5 bouwplan Neherkade/Gemaalstraat	37,5	0,5	-0,9	-8,0	1,8
512_D	5 bouwplan Neherkade/Gemaalstraat	40,5	1,2	-0,2	-7,3	2,5
512_E	5 bouwplan Neherkade/Gemaalstraat	43,5	2,4	1,0	-6,1	3,7
512_F	5 bouwplan Neherkade/Gemaalstraat	46,5	4,5	3,1	-4,0	5,8
513_A	5 bouwplan Neherkade/Gemaalstraat	31,5	--	--	--	--
513_B	5 bouwplan Neherkade/Gemaalstraat	34,5	--	--	--	--
513_C	5 bouwplan Neherkade/Gemaalstraat	37,5	--	--	--	--
513_D	5 bouwplan Neherkade/Gemaalstraat	40,5	--	--	--	--

Alle getoonde dB-waarden zijn A-gewogen

Model: Schipperskwartier 2019 met plan - Schipperskwartier - Laakwijk - Den Haag  
Bijdrage van Groep Drijfriemstraat op alle ontvangerpunten  
Rekenmethode Wegverkeerslawaaï - RMW-2006; Periode: Alle perioden

Id	Omschrijving	Hoogte	Dag	Avond	Nacht	Lden
513_E	5 bouwplan Neherkade/Gemaalstraat	43,5	--	--	--	--
513_F	5 bouwplan Neherkade/Gemaalstraat	46,5	--	--	--	--
514_A	5 bouwplan Neherkade/Gemaalstraat	31,5	--	--	--	--
514_B	5 bouwplan Neherkade/Gemaalstraat	34,5	--	--	--	--
514_C	5 bouwplan Neherkade/Gemaalstraat	37,5	--	--	--	--
514_D	5 bouwplan Neherkade/Gemaalstraat	40,5	--	--	--	--
514_E	5 bouwplan Neherkade/Gemaalstraat	43,5	--	--	--	--
514_F	5 bouwplan Neherkade/Gemaalstraat	46,5	--	--	--	--
515_A	5 bouwplan Neherkade/Gemaalstraat	31,5	-2,3	-3,8	-10,9	-1,0
515_B	5 bouwplan Neherkade/Gemaalstraat	34,5	-2,0	-3,4	-10,5	-0,7
515_C	5 bouwplan Neherkade/Gemaalstraat	37,5	-1,7	-3,1	-10,2	-0,4
515_D	5 bouwplan Neherkade/Gemaalstraat	40,5	-1,3	-2,7	-9,8	0,0
515_E	5 bouwplan Neherkade/Gemaalstraat	43,5	-0,9	-2,4	-9,4	0,4
515_F	5 bouwplan Neherkade/Gemaalstraat	46,5	-0,6	-2,0	-9,1	0,7
516_A	5 bouwplan Neherkade/Gemaalstraat	31,5	-7,6	-9,0	-16,1	-6,3
516_B	5 bouwplan Neherkade/Gemaalstraat	34,5	-5,1	-6,5	-13,6	-3,8
516_C	5 bouwplan Neherkade/Gemaalstraat	37,5	-2,0	-3,4	-10,5	-0,7
516_D	5 bouwplan Neherkade/Gemaalstraat	40,5	-1,5	-2,9	-10,0	-0,2
516_E	5 bouwplan Neherkade/Gemaalstraat	43,5	-1,1	-2,6	-9,7	0,2
516_F	5 bouwplan Neherkade/Gemaalstraat	46,5	-0,8	-2,3	-9,3	0,5
517_A	5 bouwplan Neherkade/Gemaalstraat	13,5	-3,5	-5,0	-12,1	-2,2
517_B	5 bouwplan Neherkade/Gemaalstraat	16,5	-5,8	-7,2	-14,3	-4,5
517_C	5 bouwplan Neherkade/Gemaalstraat	19,5	--	--	--	--
517_D	5 bouwplan Neherkade/Gemaalstraat	22,5	--	--	--	--
517_E	5 bouwplan Neherkade/Gemaalstraat	25,5	--	--	--	--
517_F	5 bouwplan Neherkade/Gemaalstraat	28,5	--	--	--	--
518_A	5 bouwplan Neherkade/Gemaalstraat	1,5	2,2	0,8	-6,3	3,5
518_B	5 bouwplan Neherkade/Gemaalstraat	4,5	2,7	1,2	-5,9	4,0
518_C	5 bouwplan Neherkade/Gemaalstraat	7,5	2,9	1,5	-5,6	4,2
518_D	5 bouwplan Neherkade/Gemaalstraat	10,5	3,2	1,7	-5,4	4,5
518_E	5 bouwplan Neherkade/Gemaalstraat	13,5	2,4	0,9	-6,2	3,7
518_F	5 bouwplan Neherkade/Gemaalstraat	16,5	2,4	1,0	-6,1	3,7
519_A	5 bouwplan Neherkade/Gemaalstraat	1,5	3,0	1,6	-5,5	4,3
519_B	5 bouwplan Neherkade/Gemaalstraat	4,5	3,3	1,9	-5,2	4,6
519_C	5 bouwplan Neherkade/Gemaalstraat	7,5	3,4	2,0	-5,1	4,7
519_D	5 bouwplan Neherkade/Gemaalstraat	10,5	3,5	2,0	-5,1	4,8
519_E	5 bouwplan Neherkade/Gemaalstraat	13,5	3,3	1,8	-5,2	4,6
519_F	5 bouwplan Neherkade/Gemaalstraat	16,5	2,8	1,4	-5,7	4,1
520_A	5 bouwplan Neherkade/Gemaalstraat	1,5	3,6	2,1	-5,0	4,9
520_B	5 bouwplan Neherkade/Gemaalstraat	4,5	3,6	2,2	-4,9	4,9
520_C	5 bouwplan Neherkade/Gemaalstraat	7,5	3,6	2,2	-4,9	4,9
520_D	5 bouwplan Neherkade/Gemaalstraat	10,5	3,6	2,2	-4,9	4,9
520_E	5 bouwplan Neherkade/Gemaalstraat	13,5	2,5	1,1	-6,0	3,8
520_F	5 bouwplan Neherkade/Gemaalstraat	16,5	1,5	0,1	-7,0	2,8
521_A	5 bouwplan Neherkade/Gemaalstraat	1,5	2,5	1,1	-6,0	3,8
521_B	5 bouwplan Neherkade/Gemaalstraat	4,5	2,4	1,0	-6,1	3,7
521_C	5 bouwplan Neherkade/Gemaalstraat	7,5	2,3	0,9	-6,2	3,6
521_D	5 bouwplan Neherkade/Gemaalstraat	10,5	2,2	0,8	-6,3	3,5
521_E	5 bouwplan Neherkade/Gemaalstraat	13,5	2,0	0,6	-6,5	3,3
521_F	5 bouwplan Neherkade/Gemaalstraat	16,5	0,2	-1,2	-8,3	1,5
522_A	5 bouwplan Neherkade/Gemaalstraat	1,5	1,0	-0,4	-7,5	2,3
522_B	5 bouwplan Neherkade/Gemaalstraat	4,5	0,9	-0,5	-7,6	2,2
522_C	5 bouwplan Neherkade/Gemaalstraat	7,5	0,8	-0,6	-7,7	2,1
522_D	5 bouwplan Neherkade/Gemaalstraat	10,5	0,8	-0,7	-7,8	2,1
522_E	5 bouwplan Neherkade/Gemaalstraat	13,5	0,6	-0,8	-7,9	1,9
522_F	5 bouwplan Neherkade/Gemaalstraat	16,5	0,0	-1,4	-8,5	1,3
523_A	5 bouwplan Neherkade/Gemaalstraat	1,5	1,6	0,2	-6,9	2,9
523_B	5 bouwplan Neherkade/Gemaalstraat	4,5	1,5	0,1	-7,0	2,8
523_C	5 bouwplan Neherkade/Gemaalstraat	7,5	1,4	0,0	-7,1	2,7
523_D	5 bouwplan Neherkade/Gemaalstraat	10,5	0,4	-1,0	-8,1	1,7
523_E	5 bouwplan Neherkade/Gemaalstraat	13,5	0,3	-1,1	-8,2	1,6
523_F	5 bouwplan Neherkade/Gemaalstraat	16,5	-0,2	-1,6	-8,7	1,1
524_A	5 bouwplan Neherkade/Gemaalstraat	1,5	-4,3	-5,7	-12,8	-3,0
524_B	5 bouwplan Neherkade/Gemaalstraat	4,5	-4,0	-5,4	-12,5	-2,7
524_C	5 bouwplan Neherkade/Gemaalstraat	7,5	-2,7	-4,1	-11,2	-1,4

Alle getoonde dB-waarden zijn A-gewogen

Model: Schipperskwartier 2019 met plan - Schipperskwartier - Laakwijk - Den Haag  
Bijdrage van Groep Drijfriemstraat op alle ontvangerpunten  
Rekenmethode Wegverkeerslawaaï - RMW-2006; Periode: Alle perioden

Id	Omschrijving	Hoogte	Dag	Avond	Nacht	Lden
524_D	5 bouwplan Neherkade/Gemaalstraat	10,5	-2,8	-4,2	-11,3	-1,5
524_E	5 bouwplan Neherkade/Gemaalstraat	13,5	-5,8	-7,2	-14,3	-4,5
524_F	5 bouwplan Neherkade/Gemaalstraat	16,5	-5,9	-7,3	-14,4	-4,6
525_A	5 bouwplan Neherkade/Gemaalstraat	13,5	-5,3	-6,7	-13,8	-4,0
525_B	5 bouwplan Neherkade/Gemaalstraat	16,5	--	--	--	--
525_C	5 bouwplan Neherkade/Gemaalstraat	19,5	--	--	--	--
525_D	5 bouwplan Neherkade/Gemaalstraat	22,5	--	--	--	--
525_E	5 bouwplan Neherkade/Gemaalstraat	25,5	--	--	--	--
525_F	5 bouwplan Neherkade/Gemaalstraat	28,5	--	--	--	--
526_A	5 bouwplan Neherkade/Gemaalstraat	13,5	-3,9	-5,3	-12,4	-2,6
526_B	5 bouwplan Neherkade/Gemaalstraat	16,5	-9,2	-10,6	-17,7	-7,9
526_C	5 bouwplan Neherkade/Gemaalstraat	19,5	--	--	--	--
526_D	5 bouwplan Neherkade/Gemaalstraat	22,5	--	--	--	--
526_E	5 bouwplan Neherkade/Gemaalstraat	25,5	--	--	--	--
526_F	5 bouwplan Neherkade/Gemaalstraat	28,5	--	--	--	--
527_A	5 bouwplan Neherkade/Gemaalstraat	13,5	-13,5	-14,9	-22,0	-12,2
527_B	5 bouwplan Neherkade/Gemaalstraat	16,5	-13,3	-14,7	-21,8	-12,0
527_C	5 bouwplan Neherkade/Gemaalstraat	19,5	-13,1	-14,6	-21,6	-11,8
527_D	5 bouwplan Neherkade/Gemaalstraat	22,5	-12,9	-14,4	-21,5	-11,6
527_E	5 bouwplan Neherkade/Gemaalstraat	25,5	-12,7	-14,2	-21,3	-11,4
527_F	5 bouwplan Neherkade/Gemaalstraat	28,5	-12,5	-14,0	-21,0	-11,2
528_A	5 bouwplan Neherkade/Gemaalstraat	13,5	-2,1	-3,6	-10,7	-0,8
528_B	5 bouwplan Neherkade/Gemaalstraat	16,5	-7,9	-9,3	-16,4	-6,6
528_C	5 bouwplan Neherkade/Gemaalstraat	19,5	-10,1	-11,5	-18,6	-8,8
528_D	5 bouwplan Neherkade/Gemaalstraat	22,5	-10,1	-11,5	-18,6	-8,8
528_E	5 bouwplan Neherkade/Gemaalstraat	25,5	-10,1	-11,5	-18,6	-8,8
528_F	5 bouwplan Neherkade/Gemaalstraat	28,5	-10,1	-11,5	-18,6	-8,8
529_A	5 bouwplan Neherkade/Gemaalstraat	19,5	0,2	-1,3	-8,3	1,5
529_B	5 bouwplan Neherkade/Gemaalstraat	22,5	-0,7	-2,1	-9,2	0,6
529_C	5 bouwplan Neherkade/Gemaalstraat	25,5	-0,7	-2,1	-9,2	0,6
529_D	5 bouwplan Neherkade/Gemaalstraat	28,5	-0,5	-1,9	-9,0	0,8
530_A	5 bouwplan Neherkade/Gemaalstraat	19,5	1,6	0,2	-6,9	2,9
530_B	5 bouwplan Neherkade/Gemaalstraat	22,5	0,4	-1,0	-8,1	1,7
530_C	5 bouwplan Neherkade/Gemaalstraat	25,5	-0,8	-2,2	-9,3	0,5
530_D	5 bouwplan Neherkade/Gemaalstraat	28,5	-0,6	-2,0	-9,1	0,8
531_A	5 bouwplan Neherkade/Gemaalstraat	19,5	1,5	0,1	-7,0	2,8
531_B	5 bouwplan Neherkade/Gemaalstraat	22,5	1,0	-0,5	-7,6	2,3
531_C	5 bouwplan Neherkade/Gemaalstraat	25,5	0,3	-1,2	-8,3	1,6
531_D	5 bouwplan Neherkade/Gemaalstraat	28,5	0,5	-1,0	-8,1	1,8
532_A	5 bouwplan Neherkade/Gemaalstraat	19,5	-1,4	-2,8	-9,9	-0,1
532_B	5 bouwplan Neherkade/Gemaalstraat	22,5	-2,4	-3,8	-10,9	-1,1
532_C	5 bouwplan Neherkade/Gemaalstraat	25,5	-2,3	-3,8	-10,9	-1,0
532_D	5 bouwplan Neherkade/Gemaalstraat	28,5	-2,1	-3,5	-10,6	-0,8
533_A	5 bouwplan Neherkade/Gemaalstraat	19,5	-1,1	-2,5	-9,6	0,2
533_B	5 bouwplan Neherkade/Gemaalstraat	22,5	-2,1	-3,5	-10,6	-0,8
533_C	5 bouwplan Neherkade/Gemaalstraat	25,5	-2,6	-4,0	-11,1	-1,3
533_D	5 bouwplan Neherkade/Gemaalstraat	28,5	-2,4	-3,8	-10,9	-1,1
533_E	5 bouwplan Neherkade/Gemaalstraat	31,5	-2,0	-3,5	-10,6	-0,7
533_F	5 bouwplan Neherkade/Gemaalstraat	34,5	-1,9	-3,3	-10,4	-0,6
534_A	5 bouwplan Neherkade/Gemaalstraat	19,5	-1,4	-2,8	-9,9	-0,1
534_B	5 bouwplan Neherkade/Gemaalstraat	22,5	-2,4	-3,8	-10,9	-1,1
534_C	5 bouwplan Neherkade/Gemaalstraat	25,5	-3,0	-4,4	-11,5	-1,7
534_D	5 bouwplan Neherkade/Gemaalstraat	28,5	-2,8	-4,2	-11,3	-1,5
535_A	5 bouwplan Neherkade/Gemaalstraat	19,5	--	--	--	--
535_B	5 bouwplan Neherkade/Gemaalstraat	22,5	--	--	--	--
535_C	5 bouwplan Neherkade/Gemaalstraat	25,5	--	--	--	--
535_D	5 bouwplan Neherkade/Gemaalstraat	28,5	--	--	--	--
601_A	6 bouwplan Ketelstraat	1,5	0,9	-0,5	-7,6	2,2
601_B	6 bouwplan Ketelstraat	4,5	0,7	-0,7	-7,8	2,0
601_C	6 bouwplan Ketelstraat	7,5	0,5	-0,9	-8,0	1,8
601_D	6 bouwplan Ketelstraat	10,5	0,6	-0,9	-7,9	1,9
602_A	6 bouwplan Ketelstraat	1,5	4,8	3,4	-3,7	6,1
602_B	6 bouwplan Ketelstraat	4,5	4,6	3,2	-3,9	5,9
602_C	6 bouwplan Ketelstraat	7,5	4,0	2,6	-4,5	5,3
602_D	6 bouwplan Ketelstraat	10,5	4,2	2,8	-4,3	5,5

Alle getoonde dB-waarden zijn A-gewogen



Model: Schipperskwartier 2019 met plan - Schipperskwartier - Laakwijk - Den Haag  
Bijdrage van Groep Drijfriemstraat op alle ontvangerpunten  
Rekenmethode Wegverkeerslawaai - RMW-2006; Periode: Alle perioden

Id	Omschrijving	Hoogte	Dag	Avond	Nacht	Lden
603_A	6 bouwplan Ketelstraat	1,5	-16,1	-17,5	-24,6	-14,8
603_B	6 bouwplan Ketelstraat	4,5	-16,1	-17,6	-24,7	-14,8
603_C	6 bouwplan Ketelstraat	7,5	-16,2	-17,6	-24,7	-14,9
603_D	6 bouwplan Ketelstraat	10,5	-16,3	-17,7	-24,8	-15,0
604_A	6 bouwplan Ketelstraat	1,5	11,7	10,3	3,2	13,0
604_B	6 bouwplan Ketelstraat	4,5	11,4	10,0	2,9	12,7
604_C	6 bouwplan Ketelstraat	7,5	12,2	10,7	3,7	13,5
604_D	6 bouwplan Ketelstraat	10,5	15,0	13,6	6,5	16,3
605_A	6 bouwplan Ketelstraat	1,5	12,7	11,3	4,2	14,0
605_B	6 bouwplan Ketelstraat	4,5	13,0	11,6	4,5	14,3
605_C	6 bouwplan Ketelstraat	7,5	14,0	12,5	5,5	15,3
605_D	6 bouwplan Ketelstraat	10,5	16,3	14,9	7,8	17,6

Alle getoonde dB-waarden zijn A-gewogen

Model: Schipperskwartier 2019 met plan - Schipperskwartier - Laakwijk - Den Haag  
Bijdrage van Groep Gemaalstraat op alle ontvangerpunten  
Rekenmethode Wegverkeerslawaaï - RMW-2006; Periode: Alle perioden

Id	Omschrijving	Hoogte	Dag	Avond	Nacht	Lden
101_A	1 bouwplan Zuigerstraat	1,5	14,6	13,2	6,1	15,9
101_B	1 bouwplan Zuigerstraat	4,5	14,7	13,3	6,2	16,0
101_C	1 bouwplan Zuigerstraat	7,5	14,9	13,4	6,4	16,2
102_A	1 bouwplan Zuigerstraat	1,5	12,8	11,4	4,3	14,1
102_B	1 bouwplan Zuigerstraat	4,5	12,8	11,4	4,3	14,1
102_C	1 bouwplan Zuigerstraat	7,5	12,8	11,4	4,3	14,1
103_A	1 bouwplan Zuigerstraat	1,5	12,5	11,1	4,0	13,8
103_B	1 bouwplan Zuigerstraat	4,5	12,6	11,2	4,1	13,9
103_C	1 bouwplan Zuigerstraat	7,5	12,6	11,2	4,1	13,9
103_D	1 bouwplan Zuigerstraat	10,5	12,6	11,2	4,1	13,9
103_E	1 bouwplan Zuigerstraat	13,5	11,7	10,3	3,2	13,0
104_A	1 bouwplan Zuigerstraat	1,5	5,9	4,5	-2,6	7,2
104_B	1 bouwplan Zuigerstraat	4,5	6,1	4,6	-2,5	7,4
104_C	1 bouwplan Zuigerstraat	7,5	6,1	4,7	-2,4	7,4
104_D	1 bouwplan Zuigerstraat	10,5	5,8	4,4	-2,7	7,1
104_E	1 bouwplan Zuigerstraat	13,5	6,2	4,8	-2,3	7,5
105_A	1 bouwplan Zuigerstraat	1,5	12,3	10,9	3,8	13,6
105_B	1 bouwplan Zuigerstraat	4,5	12,7	11,3	4,2	14,0
105_C	1 bouwplan Zuigerstraat	7,5	12,7	11,3	4,2	14,0
105_D	1 bouwplan Zuigerstraat	10,5	11,7	10,3	3,2	13,0
105_E	1 bouwplan Zuigerstraat	13,5	8,4	7,0	-0,1	9,7
106_A	1 bouwplan Zuigerstraat	1,5	12,6	11,2	4,1	13,9
106_B	1 bouwplan Zuigerstraat	4,5	13,0	11,6	4,5	14,3
106_C	1 bouwplan Zuigerstraat	7,5	13,0	11,6	4,5	14,3
107_A	1 bouwplan Zuigerstraat	1,5	11,0	9,6	2,5	12,3
107_B	1 bouwplan Zuigerstraat	4,5	12,2	10,8	3,7	13,5
107_C	1 bouwplan Zuigerstraat	7,5	12,5	11,0	3,9	13,8
108_A	1 bouwplan Zuigerstraat	1,5	13,4	11,9	4,9	14,7
108_B	1 bouwplan Zuigerstraat	4,5	14,7	13,3	6,2	16,0
108_C	1 bouwplan Zuigerstraat	7,5	16,0	14,5	7,4	17,3
109_A	1 bouwplan Zuigerstraat	1,5	14,1	12,7	5,6	15,4
109_B	1 bouwplan Zuigerstraat	4,5	15,2	13,8	6,7	16,5
109_C	1 bouwplan Zuigerstraat	7,5	16,1	14,6	7,6	17,4
110_A	1 bouwplan Zuigerstraat	1,5	14,5	13,0	5,9	15,8
110_B	1 bouwplan Zuigerstraat	4,5	14,5	13,1	6,0	15,8
110_C	1 bouwplan Zuigerstraat	7,5	14,6	13,2	6,1	15,9
111_A	1 bouwplan Zuigerstraat	1,5	--	--	--	--
111_B	1 bouwplan Zuigerstraat	4,5	--	--	--	--
111_C	1 bouwplan Zuigerstraat	7,5	--	--	--	--
112_A	1 bouwplan Zuigerstraat	1,5	15,2	13,8	6,7	16,5
112_B	1 bouwplan Zuigerstraat	4,5	16,3	14,9	7,8	17,6
112_C	1 bouwplan Zuigerstraat	7,5	16,6	15,2	8,1	17,9
113_A	1 bouwplan Zuigerstraat	1,5	11,4	10,0	2,9	12,7
113_B	1 bouwplan Zuigerstraat	4,5	12,1	10,7	3,6	13,4
113_C	1 bouwplan Zuigerstraat	7,5	12,0	10,6	3,5	13,3
114_A	1 bouwplan Zuigerstraat	1,5	10,3	8,9	1,8	11,6
114_B	1 bouwplan Zuigerstraat	4,5	10,9	9,5	2,4	12,2
114_C	1 bouwplan Zuigerstraat	7,5	10,9	9,5	2,4	12,2
115_A	1 bouwplan Zuigerstraat	1,5	9,7	8,2	1,1	10,9
115_B	1 bouwplan Zuigerstraat	4,5	12,0	10,6	3,5	13,3
115_C	1 bouwplan Zuigerstraat	7,5	13,0	11,6	4,5	14,3
116_A	1 bouwplan Zuigerstraat	1,5	14,9	13,5	6,4	16,2
116_B	1 bouwplan Zuigerstraat	4,5	15,6	14,1	7,0	16,9
116_C	1 bouwplan Zuigerstraat	7,5	15,7	14,3	7,2	17,0
117_A	1 bouwplan Zuigerstraat	1,5	1,4	0,0	-7,1	2,7
117_B	1 bouwplan Zuigerstraat	4,5	3,0	1,6	-5,5	4,3
117_C	1 bouwplan Zuigerstraat	7,5	3,4	2,0	-5,1	4,7
118_A	1 bouwplan Zuigerstraat	1,5	13,8	12,3	5,2	15,1
118_B	1 bouwplan Zuigerstraat	4,5	14,6	13,2	6,1	15,9
118_C	1 bouwplan Zuigerstraat	7,5	15,4	13,9	6,9	16,7
201_A	2 bouwplan Cylinderstraat	1,5	11,4	10,0	2,9	12,7
201_B	2 bouwplan Cylinderstraat	4,5	10,8	9,4	2,3	12,1
201_C	2 bouwplan Cylinderstraat	7,5	11,2	9,8	2,7	12,5
201_D	2 bouwplan Cylinderstraat	10,5	11,7	10,3	3,2	13,0
202_A	2 bouwplan Cylinderstraat	1,5	9,4	8,0	0,9	10,7

Alle getoonde dB-waarden zijn A-gewogen

Model: Schipperskwartier 2019 met plan - Schipperskwartier - Laakwijk - Den Haag  
Bijdrage van Groep Gemaalstraat op alle ontvangerpunten  
Rekenmethode Wegverkeerslawaaï - RMW-2006; Periode: Alle perioden

Id	Omschrijving	Hoogte	Dag	Avond	Nacht	Lden
202_B	2 bouwplan Cylinderstraat	4,5	10,6	9,2	2,1	11,9
202_C	2 bouwplan Cylinderstraat	7,5	11,7	10,3	3,2	13,0
202_D	2 bouwplan Cylinderstraat	10,5	11,6	10,2	3,1	12,9
203_A	2 bouwplan Cylinderstraat	1,5	4,6	3,2	-3,9	5,9
203_B	2 bouwplan Cylinderstraat	4,5	6,0	4,5	-2,6	7,3
203_C	2 bouwplan Cylinderstraat	7,5	7,5	6,1	-1,0	8,8
203_D	2 bouwplan Cylinderstraat	10,5	-0,7	-2,1	-9,2	0,6
204_A	2 bouwplan Cylinderstraat	1,5	9,7	8,2	1,1	10,9
204_B	2 bouwplan Cylinderstraat	4,5	9,7	8,3	1,2	11,0
204_C	2 bouwplan Cylinderstraat	7,5	9,8	8,3	1,2	11,1
204_D	2 bouwplan Cylinderstraat	10,5	9,8	8,4	1,3	11,1
301_A	3 bouwplan Capadosestraat	1,5	0,1	-1,3	-8,4	1,4
301_B	3 bouwplan Capadosestraat	4,5	1,2	-0,3	-7,3	2,5
301_C	3 bouwplan Capadosestraat	7,5	3,7	2,3	-4,8	5,0
301_D	3 bouwplan Capadosestraat	10,5	9,1	7,6	0,5	10,4
302_A	3 bouwplan Capadosestraat	1,5	4,5	3,1	-4,0	5,8
302_B	3 bouwplan Capadosestraat	4,5	5,8	4,4	-2,7	7,1
302_C	3 bouwplan Capadosestraat	7,5	6,9	5,4	-1,6	8,2
302_D	3 bouwplan Capadosestraat	10,5	7,6	6,1	-1,0	8,9
303_A	3 bouwplan Capadosestraat	1,5	3,9	2,5	-4,6	5,2
303_B	3 bouwplan Capadosestraat	4,5	4,9	3,5	-3,6	6,2
303_C	3 bouwplan Capadosestraat	7,5	5,1	3,6	-3,5	6,4
303_D	3 bouwplan Capadosestraat	10,5	5,1	3,6	-3,5	6,4
304_A	3 bouwplan Capadosestraat	1,5	0,6	-0,9	-7,9	1,9
304_B	3 bouwplan Capadosestraat	4,5	1,5	0,1	-7,0	2,8
304_C	3 bouwplan Capadosestraat	7,5	1,7	0,3	-6,8	3,0
304_D	3 bouwplan Capadosestraat	10,5	1,4	0,0	-7,1	2,7
305_A	3 bouwplan Capadosestraat	1,5	2,4	0,9	-6,2	3,7
305_B	3 bouwplan Capadosestraat	4,5	3,4	2,0	-5,1	4,7
305_C	3 bouwplan Capadosestraat	7,5	3,5	2,1	-5,0	4,8
305_D	3 bouwplan Capadosestraat	10,5	3,2	1,8	-5,3	4,5
306_A	3 bouwplan Capadosestraat	1,5	0,8	-0,7	-7,7	2,1
306_B	3 bouwplan Capadosestraat	4,5	2,4	1,0	-6,1	3,7
306_C	3 bouwplan Capadosestraat	7,5	3,6	2,2	-4,9	4,9
306_D	3 bouwplan Capadosestraat	10,5	3,9	2,5	-4,6	5,2
307_A	3 bouwplan Capadosestraat	1,5	5,3	3,9	-3,2	6,6
307_B	3 bouwplan Capadosestraat	4,5	7,9	6,5	-0,6	9,2
307_C	3 bouwplan Capadosestraat	7,5	10,5	9,1	2,0	11,8
307_D	3 bouwplan Capadosestraat	10,5	6,6	5,2	-1,9	7,9
308_A	3 bouwplan Capadosestraat	1,5	1,8	0,4	-6,7	3,1
308_B	3 bouwplan Capadosestraat	4,5	2,7	1,3	-5,8	4,0
308_C	3 bouwplan Capadosestraat	7,5	-0,1	-1,6	-8,7	1,2
308_D	3 bouwplan Capadosestraat	10,5	--	--	--	--
401_A	4 bouwplan Neherkade/Slachthuislaan	1,5	-4,1	-5,6	-12,7	-2,8
401_B	4 bouwplan Neherkade/Slachthuislaan	4,5	-4,2	-5,6	-12,7	-2,9
401_C	4 bouwplan Neherkade/Slachthuislaan	7,5	-4,2	-5,7	-12,8	-2,9
401_D	4 bouwplan Neherkade/Slachthuislaan	10,5	-4,3	-5,7	-12,8	-3,0
402_A	4 bouwplan Neherkade/Slachthuislaan	1,5	-1,7	-3,2	-10,3	-0,4
402_B	4 bouwplan Neherkade/Slachthuislaan	4,5	-1,7	-3,1	-10,2	-0,4
402_C	4 bouwplan Neherkade/Slachthuislaan	7,5	-2,5	-3,9	-11,0	-1,1
402_D	4 bouwplan Neherkade/Slachthuislaan	10,5	-2,3	-3,7	-10,8	-1,0
403_A	4 bouwplan Neherkade/Slachthuislaan	1,5	2,0	0,5	-6,6	3,3
403_B	4 bouwplan Neherkade/Slachthuislaan	4,5	2,0	0,6	-6,5	3,3
403_C	4 bouwplan Neherkade/Slachthuislaan	7,5	2,1	0,7	-6,4	3,4
403_D	4 bouwplan Neherkade/Slachthuislaan	10,5	2,2	0,8	-6,3	3,5
501_A	5 bouwplan Neherkade/Gemaalstraat	13,5	21,3	19,8	12,7	22,6
501_B	5 bouwplan Neherkade/Gemaalstraat	16,5	21,8	20,4	13,3	23,1
501_C	5 bouwplan Neherkade/Gemaalstraat	19,5	21,7	20,3	13,2	23,0
501_D	5 bouwplan Neherkade/Gemaalstraat	22,5	23,1	21,7	14,6	24,4
501_E	5 bouwplan Neherkade/Gemaalstraat	25,5	27,0	25,6	18,5	28,3
501_F	5 bouwplan Neherkade/Gemaalstraat	28,5	20,8	19,4	12,3	22,1
502_A	5 bouwplan Neherkade/Gemaalstraat	13,5	26,4	25,0	17,9	27,7
502_B	5 bouwplan Neherkade/Gemaalstraat	16,5	28,0	26,6	19,5	29,3
502_C	5 bouwplan Neherkade/Gemaalstraat	19,5	28,5	27,1	20,0	29,8
502_D	5 bouwplan Neherkade/Gemaalstraat	22,5	21,9	20,4	13,4	23,2
502_E	5 bouwplan Neherkade/Gemaalstraat	25,5	21,9	20,5	13,4	23,2

Alle getoonde dB-waarden zijn A-gewogen

Model: Schipperskwartier 2019 met plan - Schipperskwartier - Laakwijk - Den Haag  
Bijdrage van Groep Gemaalstraat op alle ontvangerpunten  
Rekenmethode Wegverkeerslawaaï - RMW-2006; Periode: Alle perioden

Id	Omschrijving	Hoogte	Dag	Avond	Nacht	Lden
502_F	5 bouwplan Neherkade/Gemaalstraat	28,5	21,9	20,5	13,4	23,2
503_A	5 bouwplan Neherkade/Gemaalstraat	13,5	17,7	16,2	9,2	19,0
503_B	5 bouwplan Neherkade/Gemaalstraat	16,5	17,8	16,4	9,3	19,1
503_C	5 bouwplan Neherkade/Gemaalstraat	19,5	17,6	16,2	9,1	18,9
503_D	5 bouwplan Neherkade/Gemaalstraat	22,5	17,3	15,9	8,8	18,6
503_E	5 bouwplan Neherkade/Gemaalstraat	25,5	17,4	15,9	8,8	18,7
503_F	5 bouwplan Neherkade/Gemaalstraat	28,5	17,4	16,0	8,9	18,7
504_A	5 bouwplan Neherkade/Gemaalstraat	13,5	16,3	14,9	7,8	17,6
504_B	5 bouwplan Neherkade/Gemaalstraat	16,5	16,5	15,0	8,0	17,8
504_C	5 bouwplan Neherkade/Gemaalstraat	19,5	16,5	15,1	8,0	17,8
504_D	5 bouwplan Neherkade/Gemaalstraat	22,5	16,6	15,2	8,1	17,9
504_E	5 bouwplan Neherkade/Gemaalstraat	25,5	16,8	15,4	8,3	18,1
504_F	5 bouwplan Neherkade/Gemaalstraat	28,5	17,0	15,6	8,5	18,3
505_A	5 bouwplan Neherkade/Gemaalstraat	13,5	33,0	31,6	24,5	34,3
505_B	5 bouwplan Neherkade/Gemaalstraat	16,5	34,6	33,2	26,1	35,9
505_C	5 bouwplan Neherkade/Gemaalstraat	19,5	35,9	34,5	27,4	37,2
505_D	5 bouwplan Neherkade/Gemaalstraat	22,5	37,2	35,7	28,7	38,5
505_E	5 bouwplan Neherkade/Gemaalstraat	25,5	38,5	37,1	30,0	39,8
505_F	5 bouwplan Neherkade/Gemaalstraat	28,5	39,1	37,6	30,6	40,4
506_A	5 bouwplan Neherkade/Gemaalstraat	13,5	36,8	35,4	28,3	38,1
506_B	5 bouwplan Neherkade/Gemaalstraat	16,5	39,1	37,7	30,6	40,4
506_C	5 bouwplan Neherkade/Gemaalstraat	19,5	43,8	42,4	35,3	45,1
506_D	5 bouwplan Neherkade/Gemaalstraat	22,5	45,7	44,2	37,2	47,0
506_E	5 bouwplan Neherkade/Gemaalstraat	25,5	45,8	44,4	37,3	47,1
506_F	5 bouwplan Neherkade/Gemaalstraat	28,5	45,7	44,3	37,2	47,0
507_A	5 bouwplan Neherkade/Gemaalstraat	13,5	24,8	23,3	16,2	26,1
507_B	5 bouwplan Neherkade/Gemaalstraat	16,5	24,8	23,4	16,3	26,1
507_C	5 bouwplan Neherkade/Gemaalstraat	19,5	24,7	23,3	16,2	26,0
507_D	5 bouwplan Neherkade/Gemaalstraat	22,5	24,8	23,4	16,3	26,1
507_E	5 bouwplan Neherkade/Gemaalstraat	25,5	25,1	23,6	16,5	26,4
507_F	5 bouwplan Neherkade/Gemaalstraat	28,5	25,4	23,9	16,9	26,7
508_A	5 bouwplan Neherkade/Gemaalstraat	13,5	14,1	12,6	5,6	15,4
508_B	5 bouwplan Neherkade/Gemaalstraat	16,5	14,6	13,2	6,1	15,9
508_C	5 bouwplan Neherkade/Gemaalstraat	19,5	14,8	13,4	6,3	16,1
508_D	5 bouwplan Neherkade/Gemaalstraat	22,5	15,0	13,6	6,5	16,3
508_E	5 bouwplan Neherkade/Gemaalstraat	25,5	15,1	13,7	6,6	16,4
508_F	5 bouwplan Neherkade/Gemaalstraat	28,5	15,2	13,7	6,7	16,5
509_A	5 bouwplan Neherkade/Gemaalstraat	31,5	20,9	19,4	12,4	22,2
509_B	5 bouwplan Neherkade/Gemaalstraat	34,5	21,6	20,1	13,1	22,9
509_C	5 bouwplan Neherkade/Gemaalstraat	37,5	22,3	20,9	13,8	23,6
509_D	5 bouwplan Neherkade/Gemaalstraat	40,5	23,1	21,7	14,6	24,4
509_E	5 bouwplan Neherkade/Gemaalstraat	43,5	24,1	22,7	15,6	25,4
509_F	5 bouwplan Neherkade/Gemaalstraat	46,5	25,4	24,0	16,9	26,7
510_A	5 bouwplan Neherkade/Gemaalstraat	31,5	21,7	20,3	13,2	23,0
510_B	5 bouwplan Neherkade/Gemaalstraat	34,5	22,1	20,6	13,6	23,4
510_C	5 bouwplan Neherkade/Gemaalstraat	37,5	22,3	20,9	13,8	23,6
510_D	5 bouwplan Neherkade/Gemaalstraat	40,5	22,8	21,3	14,2	24,1
510_E	5 bouwplan Neherkade/Gemaalstraat	43,5	23,7	22,3	15,2	25,0
510_F	5 bouwplan Neherkade/Gemaalstraat	46,5	25,7	24,3	17,2	27,0
511_A	5 bouwplan Neherkade/Gemaalstraat	31,5	15,7	14,3	7,2	17,0
511_B	5 bouwplan Neherkade/Gemaalstraat	34,5	14,9	13,4	6,3	16,2
511_C	5 bouwplan Neherkade/Gemaalstraat	37,5	15,0	13,6	6,5	16,3
511_D	5 bouwplan Neherkade/Gemaalstraat	40,5	15,2	13,8	6,7	16,5
511_E	5 bouwplan Neherkade/Gemaalstraat	43,5	15,2	13,7	6,6	16,5
511_F	5 bouwplan Neherkade/Gemaalstraat	46,5	15,4	14,0	6,9	16,7
512_A	5 bouwplan Neherkade/Gemaalstraat	31,5	10,8	9,3	2,3	12,1
512_B	5 bouwplan Neherkade/Gemaalstraat	34,5	11,2	9,8	2,7	12,5
512_C	5 bouwplan Neherkade/Gemaalstraat	37,5	11,6	10,2	3,1	12,9
512_D	5 bouwplan Neherkade/Gemaalstraat	40,5	11,0	9,5	2,5	12,3
512_E	5 bouwplan Neherkade/Gemaalstraat	43,5	11,1	9,7	2,6	12,4
512_F	5 bouwplan Neherkade/Gemaalstraat	46,5	11,5	10,1	3,0	12,8
513_A	5 bouwplan Neherkade/Gemaalstraat	31,5	39,8	38,4	31,3	41,1
513_B	5 bouwplan Neherkade/Gemaalstraat	34,5	39,7	38,3	31,2	41,0
513_C	5 bouwplan Neherkade/Gemaalstraat	37,5	39,0	37,6	30,5	40,3
513_D	5 bouwplan Neherkade/Gemaalstraat	40,5	39,0	37,6	30,5	40,3

Alle getoonde dB-waarden zijn A-gewogen

Model: Schipperskwartier 2019 met plan - Schipperskwartier - Laakwijk - Den Haag  
Bijdrage van Groep Gemaalstraat op alle ontvangerpunten  
Rekenmethode Wegverkeerslawaaï - RMW-2006; Periode: Alle perioden

Id	Omschrijving	Hoogte	Dag	Avond	Nacht	Lden
513_E	5 bouwplan Neherkade/Gemaalstraat	43,5	39,0	37,6	30,5	40,3
513_F	5 bouwplan Neherkade/Gemaalstraat	46,5	39,0	37,6	30,5	40,3
514_A	5 bouwplan Neherkade/Gemaalstraat	31,5	45,7	44,3	37,2	47,0
514_B	5 bouwplan Neherkade/Gemaalstraat	34,5	45,7	44,2	37,2	47,0
514_C	5 bouwplan Neherkade/Gemaalstraat	37,5	45,5	44,1	37,0	46,8
514_D	5 bouwplan Neherkade/Gemaalstraat	40,5	45,5	44,1	37,0	46,8
514_E	5 bouwplan Neherkade/Gemaalstraat	43,5	45,7	44,3	37,2	47,0
514_F	5 bouwplan Neherkade/Gemaalstraat	46,5	46,0	44,5	37,5	47,3
515_A	5 bouwplan Neherkade/Gemaalstraat	31,5	25,6	24,1	17,0	26,9
515_B	5 bouwplan Neherkade/Gemaalstraat	34,5	26,5	25,1	18,0	27,8
515_C	5 bouwplan Neherkade/Gemaalstraat	37,5	28,5	27,1	20,0	29,8
515_D	5 bouwplan Neherkade/Gemaalstraat	40,5	32,4	30,9	23,9	33,7
515_E	5 bouwplan Neherkade/Gemaalstraat	43,5	37,6	36,1	29,1	38,9
515_F	5 bouwplan Neherkade/Gemaalstraat	46,5	38,5	37,1	30,0	39,8
516_A	5 bouwplan Neherkade/Gemaalstraat	31,5	15,2	13,8	6,7	16,5
516_B	5 bouwplan Neherkade/Gemaalstraat	34,5	15,3	13,9	6,8	16,6
516_C	5 bouwplan Neherkade/Gemaalstraat	37,5	15,4	14,0	6,9	16,7
516_D	5 bouwplan Neherkade/Gemaalstraat	40,5	15,5	14,1	7,0	16,8
516_E	5 bouwplan Neherkade/Gemaalstraat	43,5	14,5	13,1	6,0	15,8
516_F	5 bouwplan Neherkade/Gemaalstraat	46,5	14,5	13,1	6,0	15,8
517_A	5 bouwplan Neherkade/Gemaalstraat	13,5	26,1	24,7	17,6	27,4
517_B	5 bouwplan Neherkade/Gemaalstraat	16,5	26,5	25,1	18,0	27,8
517_C	5 bouwplan Neherkade/Gemaalstraat	19,5	27,0	25,6	18,5	28,3
517_D	5 bouwplan Neherkade/Gemaalstraat	22,5	20,9	19,5	12,4	22,2
517_E	5 bouwplan Neherkade/Gemaalstraat	25,5	25,5	24,1	17,0	26,8
517_F	5 bouwplan Neherkade/Gemaalstraat	28,5	15,5	14,1	7,0	16,8
518_A	5 bouwplan Neherkade/Gemaalstraat	1,5	13,9	12,5	5,4	15,2
518_B	5 bouwplan Neherkade/Gemaalstraat	4,5	13,2	11,8	4,7	14,5
518_C	5 bouwplan Neherkade/Gemaalstraat	7,5	13,2	11,7	4,7	14,5
518_D	5 bouwplan Neherkade/Gemaalstraat	10,5	12,8	11,4	4,3	14,1
518_E	5 bouwplan Neherkade/Gemaalstraat	13,5	13,4	12,0	4,9	14,7
518_F	5 bouwplan Neherkade/Gemaalstraat	16,5	13,6	12,2	5,1	14,9
519_A	5 bouwplan Neherkade/Gemaalstraat	1,5	33,5	32,1	25,0	34,8
519_B	5 bouwplan Neherkade/Gemaalstraat	4,5	33,3	31,9	24,8	34,6
519_C	5 bouwplan Neherkade/Gemaalstraat	7,5	34,0	32,6	25,5	35,3
519_D	5 bouwplan Neherkade/Gemaalstraat	10,5	34,7	33,3	26,2	36,0
519_E	5 bouwplan Neherkade/Gemaalstraat	13,5	35,2	33,8	26,7	36,5
519_F	5 bouwplan Neherkade/Gemaalstraat	16,5	35,4	34,0	26,9	36,7
520_A	5 bouwplan Neherkade/Gemaalstraat	1,5	33,4	32,0	24,9	34,7
520_B	5 bouwplan Neherkade/Gemaalstraat	4,5	33,6	32,2	25,1	34,9
520_C	5 bouwplan Neherkade/Gemaalstraat	7,5	34,4	33,0	25,9	35,7
520_D	5 bouwplan Neherkade/Gemaalstraat	10,5	35,1	33,7	26,6	36,4
520_E	5 bouwplan Neherkade/Gemaalstraat	13,5	35,4	33,9	26,8	36,7
520_F	5 bouwplan Neherkade/Gemaalstraat	16,5	35,4	34,0	26,9	36,7
521_A	5 bouwplan Neherkade/Gemaalstraat	1,5	35,0	33,6	26,5	36,3
521_B	5 bouwplan Neherkade/Gemaalstraat	4,5	35,5	34,1	27,0	36,8
521_C	5 bouwplan Neherkade/Gemaalstraat	7,5	36,5	35,1	28,0	37,8
521_D	5 bouwplan Neherkade/Gemaalstraat	10,5	36,8	35,4	28,3	38,1
521_E	5 bouwplan Neherkade/Gemaalstraat	13,5	37,1	35,7	28,6	38,4
521_F	5 bouwplan Neherkade/Gemaalstraat	16,5	37,1	35,6	28,6	38,4
522_A	5 bouwplan Neherkade/Gemaalstraat	1,5	38,4	37,0	29,9	39,7
522_B	5 bouwplan Neherkade/Gemaalstraat	4,5	39,8	38,4	31,3	41,1
522_C	5 bouwplan Neherkade/Gemaalstraat	7,5	40,2	38,8	31,7	41,5
522_D	5 bouwplan Neherkade/Gemaalstraat	10,5	40,4	39,0	31,9	41,7
522_E	5 bouwplan Neherkade/Gemaalstraat	13,5	40,4	39,0	31,9	41,7
522_F	5 bouwplan Neherkade/Gemaalstraat	16,5	40,4	38,9	31,9	41,7
523_A	5 bouwplan Neherkade/Gemaalstraat	1,5	41,3	39,9	32,8	42,6
523_B	5 bouwplan Neherkade/Gemaalstraat	4,5	42,5	41,1	34,0	43,8
523_C	5 bouwplan Neherkade/Gemaalstraat	7,5	42,4	41,0	33,9	43,7
523_D	5 bouwplan Neherkade/Gemaalstraat	10,5	42,2	40,8	33,7	43,5
523_E	5 bouwplan Neherkade/Gemaalstraat	13,5	42,0	40,6	33,5	43,3
523_F	5 bouwplan Neherkade/Gemaalstraat	16,5	41,8	40,3	33,2	43,1
524_A	5 bouwplan Neherkade/Gemaalstraat	1,5	33,5	32,0	24,9	34,8
524_B	5 bouwplan Neherkade/Gemaalstraat	4,5	34,2	32,8	25,7	35,5
524_C	5 bouwplan Neherkade/Gemaalstraat	7,5	35,1	33,7	26,6	36,4

Alle getoonde dB-waarden zijn A-gewogen

Model: Schipperskwartier 2019 met plan - Schipperskwartier - Laakwijk - Den Haag  
Bijdrage van Groep Gemaalstraat op alle ontvangerpunten  
Rekenmethode Wegverkeerslawaaï - RMW-2006; Periode: Alle perioden

Id	Omschrijving	Hoogte	Dag	Avond	Nacht	Lden
524_D	5 bouwplan Neherkade/Gemaalstraat	10,5	38,5	37,1	30,0	39,8
524_E	5 bouwplan Neherkade/Gemaalstraat	13,5	41,4	40,0	32,9	42,7
524_F	5 bouwplan Neherkade/Gemaalstraat	16,5	45,7	44,3	37,2	47,0
525_A	5 bouwplan Neherkade/Gemaalstraat	13,5	36,9	35,4	28,4	38,2
525_B	5 bouwplan Neherkade/Gemaalstraat	16,5	40,2	38,8	31,7	41,5
525_C	5 bouwplan Neherkade/Gemaalstraat	19,5	44,6	43,1	36,0	45,9
525_D	5 bouwplan Neherkade/Gemaalstraat	22,5	45,0	43,6	36,5	46,3
525_E	5 bouwplan Neherkade/Gemaalstraat	25,5	45,0	43,6	36,5	46,3
525_F	5 bouwplan Neherkade/Gemaalstraat	28,5	45,0	43,5	36,5	46,3
526_A	5 bouwplan Neherkade/Gemaalstraat	13,5	28,7	27,2	20,2	30,0
526_B	5 bouwplan Neherkade/Gemaalstraat	16,5	30,8	29,3	22,3	32,1
526_C	5 bouwplan Neherkade/Gemaalstraat	19,5	32,6	31,2	24,1	33,9
526_D	5 bouwplan Neherkade/Gemaalstraat	22,5	33,0	31,6	24,5	34,3
526_E	5 bouwplan Neherkade/Gemaalstraat	25,5	30,3	28,9	21,8	31,6
526_F	5 bouwplan Neherkade/Gemaalstraat	28,5	30,4	29,0	21,9	31,7
527_A	5 bouwplan Neherkade/Gemaalstraat	13,5	26,9	25,5	18,4	28,2
527_B	5 bouwplan Neherkade/Gemaalstraat	16,5	28,7	27,3	20,2	30,0
527_C	5 bouwplan Neherkade/Gemaalstraat	19,5	29,2	27,7	20,7	30,5
527_D	5 bouwplan Neherkade/Gemaalstraat	22,5	21,7	20,3	13,2	23,0
527_E	5 bouwplan Neherkade/Gemaalstraat	25,5	21,4	20,0	12,9	22,7
527_F	5 bouwplan Neherkade/Gemaalstraat	28,5	21,2	19,8	12,7	22,5
528_A	5 bouwplan Neherkade/Gemaalstraat	13,5	26,1	24,7	17,6	27,4
528_B	5 bouwplan Neherkade/Gemaalstraat	16,5	27,9	26,5	19,4	29,2
528_C	5 bouwplan Neherkade/Gemaalstraat	19,5	28,4	27,0	19,9	29,7
528_D	5 bouwplan Neherkade/Gemaalstraat	22,5	28,7	27,3	20,2	30,0
528_E	5 bouwplan Neherkade/Gemaalstraat	25,5	20,7	19,2	12,2	22,0
528_F	5 bouwplan Neherkade/Gemaalstraat	28,5	20,6	19,2	12,1	21,9
529_A	5 bouwplan Neherkade/Gemaalstraat	19,5	13,8	12,4	5,3	15,1
529_B	5 bouwplan Neherkade/Gemaalstraat	22,5	13,9	12,5	5,4	15,2
529_C	5 bouwplan Neherkade/Gemaalstraat	25,5	13,9	12,5	5,4	15,2
529_D	5 bouwplan Neherkade/Gemaalstraat	28,5	7,9	6,4	-0,6	9,2
530_A	5 bouwplan Neherkade/Gemaalstraat	19,5	34,6	33,2	26,1	35,9
530_B	5 bouwplan Neherkade/Gemaalstraat	22,5	33,7	32,2	25,2	35,0
530_C	5 bouwplan Neherkade/Gemaalstraat	25,5	33,6	32,2	25,1	34,9
530_D	5 bouwplan Neherkade/Gemaalstraat	28,5	33,6	32,2	25,1	34,9
531_A	5 bouwplan Neherkade/Gemaalstraat	19,5	34,6	33,2	26,1	35,9
531_B	5 bouwplan Neherkade/Gemaalstraat	22,5	32,1	30,7	23,6	33,4
531_C	5 bouwplan Neherkade/Gemaalstraat	25,5	32,1	30,6	23,5	33,4
531_D	5 bouwplan Neherkade/Gemaalstraat	28,5	32,0	30,6	23,5	33,3
532_A	5 bouwplan Neherkade/Gemaalstraat	19,5	36,8	35,4	28,3	38,1
532_B	5 bouwplan Neherkade/Gemaalstraat	22,5	33,4	32,0	24,9	34,7
532_C	5 bouwplan Neherkade/Gemaalstraat	25,5	33,3	31,9	24,8	34,6
532_D	5 bouwplan Neherkade/Gemaalstraat	28,5	33,2	31,8	24,7	34,5
533_A	5 bouwplan Neherkade/Gemaalstraat	19,5	37,8	36,3	29,3	39,1
533_B	5 bouwplan Neherkade/Gemaalstraat	22,5	36,6	35,1	28,1	37,9
533_C	5 bouwplan Neherkade/Gemaalstraat	25,5	36,4	35,0	27,9	37,7
533_D	5 bouwplan Neherkade/Gemaalstraat	28,5	36,2	34,8	27,7	37,5
533_E	5 bouwplan Neherkade/Gemaalstraat	31,5	36,1	34,6	27,5	37,4
533_F	5 bouwplan Neherkade/Gemaalstraat	34,5	35,9	34,4	27,4	37,2
534_A	5 bouwplan Neherkade/Gemaalstraat	19,5	40,4	39,0	31,9	41,7
534_B	5 bouwplan Neherkade/Gemaalstraat	22,5	40,1	38,7	31,6	41,4
534_C	5 bouwplan Neherkade/Gemaalstraat	25,5	39,8	38,4	31,3	41,1
534_D	5 bouwplan Neherkade/Gemaalstraat	28,5	39,5	38,0	30,9	40,8
535_A	5 bouwplan Neherkade/Gemaalstraat	19,5	48,1	46,6	39,5	49,4
535_B	5 bouwplan Neherkade/Gemaalstraat	22,5	48,0	46,6	39,5	49,3
535_C	5 bouwplan Neherkade/Gemaalstraat	25,5	47,9	46,4	39,3	49,2
535_D	5 bouwplan Neherkade/Gemaalstraat	28,5	47,9	46,5	39,4	49,2
601_A	6 bouwplan Ketelstraat	1,5	13,9	12,5	5,4	15,2
601_B	6 bouwplan Ketelstraat	4,5	15,1	13,7	6,6	16,4
601_C	6 bouwplan Ketelstraat	7,5	16,2	14,8	7,7	17,5
601_D	6 bouwplan Ketelstraat	10,5	16,6	15,2	8,1	17,9
602_A	6 bouwplan Ketelstraat	1,5	11,5	10,1	3,0	12,8
602_B	6 bouwplan Ketelstraat	4,5	11,8	10,3	3,2	13,1
602_C	6 bouwplan Ketelstraat	7,5	12,0	10,6	3,5	13,3
602_D	6 bouwplan Ketelstraat	10,5	12,3	10,9	3,8	13,6

Alle getoonde dB-waarden zijn A-gewogen

Model: Schipperskwartier 2019 met plan - Schipperskwartier - Laakwijk - Den Haag  
Bijdrage van Groep Gemealstraat op alle ontvangerpunten  
Rekenmethode Wegverkeerslawaaï - RMW-2006; Periode: Alle perioden

Id	Omschrijving	Hoogte	Dag	Avond	Nacht	Lden
603_A	6 bouwplan Ketelstraat	1,5	4,1	2,7	-4,4	5,4
603_B	6 bouwplan Ketelstraat	4,5	4,8	3,3	-3,8	6,1
603_C	6 bouwplan Ketelstraat	7,5	5,5	4,0	-3,1	6,8
603_D	6 bouwplan Ketelstraat	10,5	--	--	--	--
604_A	6 bouwplan Ketelstraat	1,5	4,5	3,1	-4,0	5,8
604_B	6 bouwplan Ketelstraat	4,5	6,0	4,6	-2,5	7,3
604_C	6 bouwplan Ketelstraat	7,5	8,2	6,8	-0,3	9,5
604_D	6 bouwplan Ketelstraat	10,5	-1,3	-2,7	-9,8	0,0
605_A	6 bouwplan Ketelstraat	1,5	9,3	7,9	0,8	10,6
605_B	6 bouwplan Ketelstraat	4,5	9,7	8,3	1,2	11,0
605_C	6 bouwplan Ketelstraat	7,5	10,4	8,9	1,8	11,7
605_D	6 bouwplan Ketelstraat	10,5	10,9	9,5	2,4	12,2

Alle getoonde dB-waarden zijn A-gewogen

Model: Schipperskwartier 2019 met plan - Schipperskwartier - Laakwijk - Den Haag  
Bijdrage van Groep Ketelstraat op alle ontvangerpunten  
Rekenmethode Wegverkeerslawaaï - RMW-2006; Periode: Alle perioden

Id	Omschrijving	Hoogte	Dag	Avond	Nacht	Lden
101_A	1 bouwplan Zuigerstraat	1,5	17,4	16,0	8,9	18,7
101_B	1 bouwplan Zuigerstraat	4,5	17,0	15,6	8,5	18,3
101_C	1 bouwplan Zuigerstraat	7,5	16,7	15,2	8,2	18,0
102_A	1 bouwplan Zuigerstraat	1,5	19,6	18,1	11,1	20,9
102_B	1 bouwplan Zuigerstraat	4,5	19,1	17,6	10,6	20,4
102_C	1 bouwplan Zuigerstraat	7,5	18,6	17,2	10,1	19,9
103_A	1 bouwplan Zuigerstraat	1,5	22,3	20,9	13,8	23,6
103_B	1 bouwplan Zuigerstraat	4,5	21,6	20,2	13,1	22,9
103_C	1 bouwplan Zuigerstraat	7,5	21,7	20,3	13,2	23,0
103_D	1 bouwplan Zuigerstraat	10,5	22,3	20,9	13,8	23,6
103_E	1 bouwplan Zuigerstraat	13,5	22,9	21,5	14,4	24,2
104_A	1 bouwplan Zuigerstraat	1,5	23,3	21,9	14,8	24,6
104_B	1 bouwplan Zuigerstraat	4,5	22,5	21,1	14,0	23,8
104_C	1 bouwplan Zuigerstraat	7,5	22,7	21,3	14,2	24,0
104_D	1 bouwplan Zuigerstraat	10,5	23,3	21,9	14,8	24,6
104_E	1 bouwplan Zuigerstraat	13,5	24,0	22,6	15,5	25,3
105_A	1 bouwplan Zuigerstraat	1,5	8,3	6,9	-0,2	9,6
105_B	1 bouwplan Zuigerstraat	4,5	9,0	7,6	0,5	10,3
105_C	1 bouwplan Zuigerstraat	7,5	10,1	8,6	1,6	11,4
105_D	1 bouwplan Zuigerstraat	10,5	11,5	10,1	3,0	12,8
105_E	1 bouwplan Zuigerstraat	13,5	12,6	11,2	4,1	13,9
106_A	1 bouwplan Zuigerstraat	1,5	9,7	8,3	1,2	11,0
106_B	1 bouwplan Zuigerstraat	4,5	10,3	8,9	1,8	11,6
106_C	1 bouwplan Zuigerstraat	7,5	10,9	9,5	2,4	12,2
107_A	1 bouwplan Zuigerstraat	1,5	10,1	8,7	1,6	11,4
107_B	1 bouwplan Zuigerstraat	4,5	10,9	9,4	2,3	12,2
107_C	1 bouwplan Zuigerstraat	7,5	11,5	10,1	3,0	12,8
108_A	1 bouwplan Zuigerstraat	1,5	11,1	9,7	2,6	12,4
108_B	1 bouwplan Zuigerstraat	4,5	11,4	9,9	2,8	12,7
108_C	1 bouwplan Zuigerstraat	7,5	9,4	7,9	0,8	10,7
109_A	1 bouwplan Zuigerstraat	1,5	13,9	12,4	5,3	15,2
109_B	1 bouwplan Zuigerstraat	4,5	13,6	12,2	5,1	14,9
109_C	1 bouwplan Zuigerstraat	7,5	11,8	10,4	3,3	13,1
110_A	1 bouwplan Zuigerstraat	1,5	17,0	15,5	8,4	18,3
110_B	1 bouwplan Zuigerstraat	4,5	16,7	15,2	8,1	18,0
110_C	1 bouwplan Zuigerstraat	7,5	16,4	14,9	7,8	17,7
111_A	1 bouwplan Zuigerstraat	1,5	13,2	11,7	4,7	14,5
111_B	1 bouwplan Zuigerstraat	4,5	13,9	12,5	5,4	15,2
111_C	1 bouwplan Zuigerstraat	7,5	14,5	13,1	6,0	15,8
112_A	1 bouwplan Zuigerstraat	1,5	7,6	6,1	-1,0	8,9
112_B	1 bouwplan Zuigerstraat	4,5	8,3	6,9	-0,2	9,6
112_C	1 bouwplan Zuigerstraat	7,5	9,3	7,9	0,8	10,6
113_A	1 bouwplan Zuigerstraat	1,5	9,8	8,4	1,3	11,1
113_B	1 bouwplan Zuigerstraat	4,5	10,2	8,7	1,6	11,4
113_C	1 bouwplan Zuigerstraat	7,5	10,6	9,2	2,1	11,9
114_A	1 bouwplan Zuigerstraat	1,5	9,2	7,8	0,7	10,5
114_B	1 bouwplan Zuigerstraat	4,5	9,6	8,1	1,0	10,9
114_C	1 bouwplan Zuigerstraat	7,5	10,5	9,1	2,0	11,8
115_A	1 bouwplan Zuigerstraat	1,5	10,6	9,1	2,0	11,9
115_B	1 bouwplan Zuigerstraat	4,5	11,4	10,0	2,9	12,7
115_C	1 bouwplan Zuigerstraat	7,5	12,8	11,4	4,3	14,1
116_A	1 bouwplan Zuigerstraat	1,5	11,1	9,7	2,6	12,4
116_B	1 bouwplan Zuigerstraat	4,5	12,2	10,8	3,7	13,5
116_C	1 bouwplan Zuigerstraat	7,5	13,1	11,6	4,5	14,4
117_A	1 bouwplan Zuigerstraat	1,5	12,4	11,0	3,9	13,7
117_B	1 bouwplan Zuigerstraat	4,5	13,3	11,9	4,8	14,6
117_C	1 bouwplan Zuigerstraat	7,5	14,1	12,7	5,6	15,4
118_A	1 bouwplan Zuigerstraat	1,5	9,1	7,7	0,6	10,4
118_B	1 bouwplan Zuigerstraat	4,5	10,5	9,0	2,0	11,8
118_C	1 bouwplan Zuigerstraat	7,5	11,8	10,3	3,3	13,1
201_A	2 bouwplan Cylinderstraat	1,5	25,2	23,7	16,6	26,5
201_B	2 bouwplan Cylinderstraat	4,5	24,6	23,2	16,1	25,9
201_C	2 bouwplan Cylinderstraat	7,5	24,4	22,9	15,9	25,7
201_D	2 bouwplan Cylinderstraat	10,5	25,9	24,5	17,4	27,2
202_A	2 bouwplan Cylinderstraat	1,5	11,7	10,2	3,2	13,0

Alle getoonde dB-waarden zijn A-gewogen



Model: Schipperskwartier 2019 met plan - Schipperskwartier - Laakwijk - Den Haag  
Bijdrage van Groep Ketelstraat op alle ontvangerpunten  
Rekenmethode Wegverkeerslawaaï - RMW-2006; Periode: Alle perioden

Id	Omschrijving	Hoogte	Dag	Avond	Nacht	Lden
202_B	2 bouwplan Cylinderstraat	4,5	13,5	12,1	5,0	14,8
202_C	2 bouwplan Cylinderstraat	7,5	16,3	14,9	7,8	17,6
202_D	2 bouwplan Cylinderstraat	10,5	18,2	16,7	9,6	19,5
203_A	2 bouwplan Cylinderstraat	1,5	6,5	5,1	-2,0	7,8
203_B	2 bouwplan Cylinderstraat	4,5	6,7	5,3	-1,8	8,0
203_C	2 bouwplan Cylinderstraat	7,5	7,3	5,9	-1,2	8,6
203_D	2 bouwplan Cylinderstraat	10,5	8,2	6,8	-0,3	9,5
204_A	2 bouwplan Cylinderstraat	1,5	35,1	33,7	26,6	36,4
204_B	2 bouwplan Cylinderstraat	4,5	36,0	34,5	27,4	37,3
204_C	2 bouwplan Cylinderstraat	7,5	36,0	34,6	27,5	37,3
204_D	2 bouwplan Cylinderstraat	10,5	36,0	34,6	27,5	37,3
301_A	3 bouwplan Capadosestraat	1,5	-2,2	-3,6	-10,7	-0,9
301_B	3 bouwplan Capadosestraat	4,5	-1,4	-2,9	-9,9	-0,1
301_C	3 bouwplan Capadosestraat	7,5	-1,1	-2,5	-9,6	0,3
301_D	3 bouwplan Capadosestraat	10,5	-0,7	-2,1	-9,2	0,7
302_A	3 bouwplan Capadosestraat	1,5	1,9	0,4	-6,7	3,2
302_B	3 bouwplan Capadosestraat	4,5	3,5	2,1	-5,0	4,8
302_C	3 bouwplan Capadosestraat	7,5	5,2	3,8	-3,3	6,5
302_D	3 bouwplan Capadosestraat	10,5	5,0	3,5	-3,6	6,3
303_A	3 bouwplan Capadosestraat	1,5	2,8	1,3	-5,8	4,1
303_B	3 bouwplan Capadosestraat	4,5	4,1	2,7	-4,4	5,4
303_C	3 bouwplan Capadosestraat	7,5	4,9	3,5	-3,6	6,2
303_D	3 bouwplan Capadosestraat	10,5	4,8	3,4	-3,7	6,2
304_A	3 bouwplan Capadosestraat	1,5	4,1	2,6	-4,5	5,3
304_B	3 bouwplan Capadosestraat	4,5	5,8	4,3	-2,8	7,1
304_C	3 bouwplan Capadosestraat	7,5	6,7	5,2	-1,9	8,0
304_D	3 bouwplan Capadosestraat	10,5	8,8	7,4	0,3	10,1
305_A	3 bouwplan Capadosestraat	1,5	3,4	2,0	-5,1	4,7
305_B	3 bouwplan Capadosestraat	4,5	4,5	3,1	-4,0	5,8
305_C	3 bouwplan Capadosestraat	7,5	4,5	3,1	-4,0	5,8
305_D	3 bouwplan Capadosestraat	10,5	7,0	5,6	-1,5	8,3
306_A	3 bouwplan Capadosestraat	1,5	-2,4	-3,8	-10,9	-1,1
306_B	3 bouwplan Capadosestraat	4,5	-0,4	-1,8	-8,9	0,9
306_C	3 bouwplan Capadosestraat	7,5	0,9	-0,6	-7,7	2,2
306_D	3 bouwplan Capadosestraat	10,5	-1,1	-2,5	-9,6	0,2
307_A	3 bouwplan Capadosestraat	1,5	-1,1	-2,5	-9,6	0,2
307_B	3 bouwplan Capadosestraat	4,5	-0,8	-2,2	-9,3	0,5
307_C	3 bouwplan Capadosestraat	7,5	-0,5	-1,9	-9,0	0,9
307_D	3 bouwplan Capadosestraat	10,5	-0,2	-1,6	-8,7	1,1
308_A	3 bouwplan Capadosestraat	1,5	5,7	4,3	-2,8	7,0
308_B	3 bouwplan Capadosestraat	4,5	6,0	4,6	-2,5	7,3
308_C	3 bouwplan Capadosestraat	7,5	8,2	6,7	-0,4	9,4
308_D	3 bouwplan Capadosestraat	10,5	3,4	2,0	-5,1	4,7
401_A	4 bouwplan Neherkade/Slachthuislaan	1,5	-2,2	-3,6	-10,7	-0,9
401_B	4 bouwplan Neherkade/Slachthuislaan	4,5	-1,6	-3,0	-10,1	-0,3
401_C	4 bouwplan Neherkade/Slachthuislaan	7,5	-1,0	-2,5	-9,6	0,3
401_D	4 bouwplan Neherkade/Slachthuislaan	10,5	-2,0	-3,4	-10,5	-0,7
402_A	4 bouwplan Neherkade/Slachthuislaan	1,5	-9,0	-10,5	-17,6	-7,7
402_B	4 bouwplan Neherkade/Slachthuislaan	4,5	-8,6	-10,0	-17,1	-7,3
402_C	4 bouwplan Neherkade/Slachthuislaan	7,5	-8,1	-9,6	-16,7	-6,8
402_D	4 bouwplan Neherkade/Slachthuislaan	10,5	-8,6	-10,1	-17,2	-7,3
403_A	4 bouwplan Neherkade/Slachthuislaan	1,5	-4,4	-5,8	-12,9	-3,1
403_B	4 bouwplan Neherkade/Slachthuislaan	4,5	-4,3	-5,7	-12,8	-3,0
403_C	4 bouwplan Neherkade/Slachthuislaan	7,5	-4,1	-5,5	-12,6	-2,8
403_D	4 bouwplan Neherkade/Slachthuislaan	10,5	-4,9	-6,3	-13,4	-3,6
501_A	5 bouwplan Neherkade/Gemaalstraat	13,5	-4,1	-5,5	-12,6	-2,8
501_B	5 bouwplan Neherkade/Gemaalstraat	16,5	-8,4	-9,9	-17,0	-7,2
501_C	5 bouwplan Neherkade/Gemaalstraat	19,5	-13,9	-15,4	-22,4	-12,6
501_D	5 bouwplan Neherkade/Gemaalstraat	22,5	-13,7	-15,1	-22,2	-12,4
501_E	5 bouwplan Neherkade/Gemaalstraat	25,5	-13,7	-15,1	-22,2	-12,4
501_F	5 bouwplan Neherkade/Gemaalstraat	28,5	-13,7	-15,1	-22,2	-12,4
502_A	5 bouwplan Neherkade/Gemaalstraat	13,5	-0,5	-2,0	-9,1	0,8
502_B	5 bouwplan Neherkade/Gemaalstraat	16,5	-1,5	-2,9	-10,0	-0,2
502_C	5 bouwplan Neherkade/Gemaalstraat	19,5	-4,4	-5,8	-12,9	-3,1
502_D	5 bouwplan Neherkade/Gemaalstraat	22,5	-4,6	-6,1	-13,2	-3,3
502_E	5 bouwplan Neherkade/Gemaalstraat	25,5	-4,3	-5,8	-12,9	-3,0

Alle getoonde dB-waarden zijn A-gewogen

Model: Schipperskwartier 2019 met plan - Schipperskwartier - Laakwijk - Den Haag  
Bijdrage van Groep Ketelstraat op alle ontvangerpunten  
Rekenmethode Wegverkeerslawaaï - RMW-2006; Periode: Alle perioden

Id	Omschrijving	Hoogte	Dag	Avond	Nacht	Lden
502_F	5 bouwplan Neherkade/Gemaalstraat	28,5	-3,7	-5,1	-12,2	-2,4
503_A	5 bouwplan Neherkade/Gemaalstraat	13,5	-1,7	-3,1	-10,2	-0,4
503_B	5 bouwplan Neherkade/Gemaalstraat	16,5	-3,5	-4,9	-12,0	-2,2
503_C	5 bouwplan Neherkade/Gemaalstraat	19,5	-3,5	-4,9	-12,0	-2,2
503_D	5 bouwplan Neherkade/Gemaalstraat	22,5	-3,1	-4,5	-11,6	-1,8
503_E	5 bouwplan Neherkade/Gemaalstraat	25,5	-2,5	-4,0	-11,1	-1,2
503_F	5 bouwplan Neherkade/Gemaalstraat	28,5	0,8	-0,6	-7,7	2,1
504_A	5 bouwplan Neherkade/Gemaalstraat	13,5	-4,2	-5,7	-12,7	-2,9
504_B	5 bouwplan Neherkade/Gemaalstraat	16,5	-7,8	-9,2	-16,3	-6,5
504_C	5 bouwplan Neherkade/Gemaalstraat	19,5	-8,3	-9,7	-16,8	-7,0
504_D	5 bouwplan Neherkade/Gemaalstraat	22,5	-7,6	-9,0	-16,1	-6,3
504_E	5 bouwplan Neherkade/Gemaalstraat	25,5	-6,1	-7,6	-14,6	-4,8
504_F	5 bouwplan Neherkade/Gemaalstraat	28,5	-2,3	-3,7	-10,8	-1,0
505_A	5 bouwplan Neherkade/Gemaalstraat	13,5	3,3	1,8	-5,3	4,6
505_B	5 bouwplan Neherkade/Gemaalstraat	16,5	2,9	1,5	-5,6	4,2
505_C	5 bouwplan Neherkade/Gemaalstraat	19,5	--	--	--	--
505_D	5 bouwplan Neherkade/Gemaalstraat	22,5	--	--	--	--
505_E	5 bouwplan Neherkade/Gemaalstraat	25,5	--	--	--	--
505_F	5 bouwplan Neherkade/Gemaalstraat	28,5	--	--	--	--
506_A	5 bouwplan Neherkade/Gemaalstraat	13,5	2,0	0,6	-6,5	3,3
506_B	5 bouwplan Neherkade/Gemaalstraat	16,5	-0,5	-2,0	-9,1	0,8
506_C	5 bouwplan Neherkade/Gemaalstraat	19,5	-4,8	-6,2	-13,3	-3,5
506_D	5 bouwplan Neherkade/Gemaalstraat	22,5	-3,6	-5,0	-12,1	-2,3
506_E	5 bouwplan Neherkade/Gemaalstraat	25,5	-0,8	-2,3	-9,4	0,5
506_F	5 bouwplan Neherkade/Gemaalstraat	28,5	3,8	2,4	-4,7	5,1
507_A	5 bouwplan Neherkade/Gemaalstraat	13,5	-0,5	-1,9	-9,0	0,8
507_B	5 bouwplan Neherkade/Gemaalstraat	16,5	-1,9	-3,4	-10,4	-0,6
507_C	5 bouwplan Neherkade/Gemaalstraat	19,5	-2,8	-4,2	-11,3	-1,5
507_D	5 bouwplan Neherkade/Gemaalstraat	22,5	-2,6	-4,0	-11,1	-1,3
507_E	5 bouwplan Neherkade/Gemaalstraat	25,5	-1,7	-3,2	-10,2	-0,4
507_F	5 bouwplan Neherkade/Gemaalstraat	28,5	2,0	0,6	-6,5	3,3
508_A	5 bouwplan Neherkade/Gemaalstraat	13,5	-1,2	-2,7	-9,8	0,1
508_B	5 bouwplan Neherkade/Gemaalstraat	16,5	-4,2	-5,6	-12,7	-2,9
508_C	5 bouwplan Neherkade/Gemaalstraat	19,5	-9,1	-10,5	-17,6	-7,8
508_D	5 bouwplan Neherkade/Gemaalstraat	22,5	-9,5	-10,9	-18,0	-8,2
508_E	5 bouwplan Neherkade/Gemaalstraat	25,5	-11,4	-12,8	-19,9	-10,1
508_F	5 bouwplan Neherkade/Gemaalstraat	28,5	-15,0	-16,4	-23,5	-13,7
509_A	5 bouwplan Neherkade/Gemaalstraat	31,5	-7,0	-8,4	-15,5	-5,7
509_B	5 bouwplan Neherkade/Gemaalstraat	34,5	-6,4	-7,8	-14,9	-5,1
509_C	5 bouwplan Neherkade/Gemaalstraat	37,5	-5,6	-7,0	-14,1	-4,3
509_D	5 bouwplan Neherkade/Gemaalstraat	40,5	-3,7	-5,1	-12,2	-2,4
509_E	5 bouwplan Neherkade/Gemaalstraat	43,5	-3,0	-4,4	-11,5	-1,7
509_F	5 bouwplan Neherkade/Gemaalstraat	46,5	-2,5	-3,9	-11,0	-1,2
510_A	5 bouwplan Neherkade/Gemaalstraat	31,5	-2,1	-3,5	-10,6	-0,8
510_B	5 bouwplan Neherkade/Gemaalstraat	34,5	0,1	-1,3	-8,4	1,4
510_C	5 bouwplan Neherkade/Gemaalstraat	37,5	4,0	2,6	-4,5	5,3
510_D	5 bouwplan Neherkade/Gemaalstraat	40,5	11,1	9,6	2,5	12,4
510_E	5 bouwplan Neherkade/Gemaalstraat	43,5	13,4	12,0	4,9	14,7
510_F	5 bouwplan Neherkade/Gemaalstraat	46,5	12,2	10,7	3,6	13,5
511_A	5 bouwplan Neherkade/Gemaalstraat	31,5	10,9	9,5	2,4	12,2
511_B	5 bouwplan Neherkade/Gemaalstraat	34,5	12,2	10,7	3,7	13,5
511_C	5 bouwplan Neherkade/Gemaalstraat	37,5	12,5	11,1	4,0	13,8
511_D	5 bouwplan Neherkade/Gemaalstraat	40,5	12,8	11,3	4,3	14,1
511_E	5 bouwplan Neherkade/Gemaalstraat	43,5	12,1	10,6	3,6	13,4
511_F	5 bouwplan Neherkade/Gemaalstraat	46,5	12,2	10,8	3,7	13,5
512_A	5 bouwplan Neherkade/Gemaalstraat	31,5	-22,1	-23,6	-30,7	-20,8
512_B	5 bouwplan Neherkade/Gemaalstraat	34,5	--	--	--	--
512_C	5 bouwplan Neherkade/Gemaalstraat	37,5	--	--	--	--
512_D	5 bouwplan Neherkade/Gemaalstraat	40,5	--	--	--	--
512_E	5 bouwplan Neherkade/Gemaalstraat	43,5	--	--	--	--
512_F	5 bouwplan Neherkade/Gemaalstraat	46,5	--	--	--	--
513_A	5 bouwplan Neherkade/Gemaalstraat	31,5	--	--	--	--
513_B	5 bouwplan Neherkade/Gemaalstraat	34,5	--	--	--	--
513_C	5 bouwplan Neherkade/Gemaalstraat	37,5	--	--	--	--
513_D	5 bouwplan Neherkade/Gemaalstraat	40,5	--	--	--	--

Alle getoonde dB-waarden zijn A-gewogen

Model: Schipperskwartier 2019 met plan - Schipperskwartier - Laakwijk - Den Haag  
Bijdrage van Groep Ketelstraat op alle ontvangerpunten  
Rekenmethode Wegverkeerslawaaï - RMW-2006; Periode: Alle perioden

Id	Omschrijving	Hoogte	Dag	Avond	Nacht	Lden
513_E	5 bouwplan Neherkade/Gemaalstraat	43,5	--	--	--	--
513_F	5 bouwplan Neherkade/Gemaalstraat	46,5	--	--	--	--
514_A	5 bouwplan Neherkade/Gemaalstraat	31,5	10,4	8,9	1,8	11,7
514_B	5 bouwplan Neherkade/Gemaalstraat	34,5	10,9	9,4	2,4	12,2
514_C	5 bouwplan Neherkade/Gemaalstraat	37,5	11,1	9,7	2,6	12,4
514_D	5 bouwplan Neherkade/Gemaalstraat	40,5	11,3	9,9	2,8	12,6
514_E	5 bouwplan Neherkade/Gemaalstraat	43,5	11,6	10,1	3,0	12,9
514_F	5 bouwplan Neherkade/Gemaalstraat	46,5	11,8	10,3	3,2	13,1
515_A	5 bouwplan Neherkade/Gemaalstraat	31,5	13,3	11,9	4,8	14,6
515_B	5 bouwplan Neherkade/Gemaalstraat	34,5	13,8	12,3	5,2	15,1
515_C	5 bouwplan Neherkade/Gemaalstraat	37,5	14,1	12,6	5,5	15,4
515_D	5 bouwplan Neherkade/Gemaalstraat	40,5	14,3	12,9	5,8	15,6
515_E	5 bouwplan Neherkade/Gemaalstraat	43,5	13,3	11,9	4,8	14,6
515_F	5 bouwplan Neherkade/Gemaalstraat	46,5	13,5	12,1	5,0	14,8
516_A	5 bouwplan Neherkade/Gemaalstraat	31,5	-13,2	-14,7	-21,8	-11,9
516_B	5 bouwplan Neherkade/Gemaalstraat	34,5	-10,7	-12,1	-19,2	-9,4
516_C	5 bouwplan Neherkade/Gemaalstraat	37,5	-6,7	-8,1	-15,2	-5,3
516_D	5 bouwplan Neherkade/Gemaalstraat	40,5	-0,9	-2,4	-9,4	0,4
516_E	5 bouwplan Neherkade/Gemaalstraat	43,5	1,1	-0,4	-7,5	2,4
516_F	5 bouwplan Neherkade/Gemaalstraat	46,5	1,6	0,2	-6,9	2,9
517_A	5 bouwplan Neherkade/Gemaalstraat	13,5	-2,1	-3,6	-10,7	-0,8
517_B	5 bouwplan Neherkade/Gemaalstraat	16,5	-8,0	-9,4	-16,5	-6,7
517_C	5 bouwplan Neherkade/Gemaalstraat	19,5	-13,7	-15,1	-22,2	-12,4
517_D	5 bouwplan Neherkade/Gemaalstraat	22,5	-13,7	-15,1	-22,2	-12,4
517_E	5 bouwplan Neherkade/Gemaalstraat	25,5	-13,7	-15,2	-22,3	-12,4
517_F	5 bouwplan Neherkade/Gemaalstraat	28,5	-13,8	-15,2	-22,3	-12,5
518_A	5 bouwplan Neherkade/Gemaalstraat	1,5	-2,3	-3,8	-10,8	-1,0
518_B	5 bouwplan Neherkade/Gemaalstraat	4,5	-1,8	-3,2	-10,3	-0,5
518_C	5 bouwplan Neherkade/Gemaalstraat	7,5	-1,5	-2,9	-10,0	-0,2
518_D	5 bouwplan Neherkade/Gemaalstraat	10,5	-1,3	-2,7	-9,8	0,0
518_E	5 bouwplan Neherkade/Gemaalstraat	13,5	-1,5	-2,9	-10,0	-0,2
518_F	5 bouwplan Neherkade/Gemaalstraat	16,5	-4,3	-5,7	-12,8	-3,0
519_A	5 bouwplan Neherkade/Gemaalstraat	1,5	7,8	6,4	-0,7	9,1
519_B	5 bouwplan Neherkade/Gemaalstraat	4,5	8,0	6,6	-0,5	9,3
519_C	5 bouwplan Neherkade/Gemaalstraat	7,5	8,2	6,8	-0,3	9,5
519_D	5 bouwplan Neherkade/Gemaalstraat	10,5	8,4	6,9	-0,2	9,7
519_E	5 bouwplan Neherkade/Gemaalstraat	13,5	8,1	6,6	-0,5	9,4
519_F	5 bouwplan Neherkade/Gemaalstraat	16,5	7,0	5,6	-1,5	8,3
520_A	5 bouwplan Neherkade/Gemaalstraat	1,5	11,5	10,1	3,0	12,8
520_B	5 bouwplan Neherkade/Gemaalstraat	4,5	11,6	10,2	3,1	12,9
520_C	5 bouwplan Neherkade/Gemaalstraat	7,5	11,7	10,3	3,2	13,0
520_D	5 bouwplan Neherkade/Gemaalstraat	10,5	12,3	10,9	3,8	13,6
520_E	5 bouwplan Neherkade/Gemaalstraat	13,5	10,7	9,2	2,1	12,0
520_F	5 bouwplan Neherkade/Gemaalstraat	16,5	9,9	8,5	1,4	11,2
521_A	5 bouwplan Neherkade/Gemaalstraat	1,5	8,9	7,4	0,4	10,2
521_B	5 bouwplan Neherkade/Gemaalstraat	4,5	9,2	7,8	0,7	10,5
521_C	5 bouwplan Neherkade/Gemaalstraat	7,5	9,4	8,0	0,9	10,7
521_D	5 bouwplan Neherkade/Gemaalstraat	10,5	10,4	9,0	1,9	11,7
521_E	5 bouwplan Neherkade/Gemaalstraat	13,5	10,4	9,0	1,9	11,8
521_F	5 bouwplan Neherkade/Gemaalstraat	16,5	9,9	8,5	1,4	11,2
522_A	5 bouwplan Neherkade/Gemaalstraat	1,5	8,3	6,8	-0,3	9,6
522_B	5 bouwplan Neherkade/Gemaalstraat	4,5	8,8	7,3	0,3	10,1
522_C	5 bouwplan Neherkade/Gemaalstraat	7,5	9,4	8,0	0,9	10,7
522_D	5 bouwplan Neherkade/Gemaalstraat	10,5	11,1	9,6	2,5	12,4
522_E	5 bouwplan Neherkade/Gemaalstraat	13,5	11,5	10,1	3,0	12,8
522_F	5 bouwplan Neherkade/Gemaalstraat	16,5	12,3	10,9	3,8	13,6
523_A	5 bouwplan Neherkade/Gemaalstraat	1,5	8,2	6,8	-0,3	9,5
523_B	5 bouwplan Neherkade/Gemaalstraat	4,5	8,7	7,3	0,2	10,0
523_C	5 bouwplan Neherkade/Gemaalstraat	7,5	9,3	7,9	0,8	10,6
523_D	5 bouwplan Neherkade/Gemaalstraat	10,5	12,0	10,6	3,5	13,3
523_E	5 bouwplan Neherkade/Gemaalstraat	13,5	12,2	10,7	3,6	13,5
523_F	5 bouwplan Neherkade/Gemaalstraat	16,5	12,0	10,5	3,4	13,3
524_A	5 bouwplan Neherkade/Gemaalstraat	1,5	3,9	2,4	-4,7	5,2
524_B	5 bouwplan Neherkade/Gemaalstraat	4,5	4,4	3,0	-4,1	5,7
524_C	5 bouwplan Neherkade/Gemaalstraat	7,5	5,3	3,9	-3,2	6,6

Alle getoonde dB-waarden zijn A-gewogen

Model: Schipperskwartier 2019 met plan - Schipperskwartier - Laakwijk - Den Haag  
Bijdrage van Groep Ketelstraat op alle ontvangerpunten  
Rekenmethode Wegverkeerslawaaï - RMW-2006; Periode: Alle perioden

Id	Omschrijving	Hoogte	Dag	Avond	Nacht	Lden
524_D	5 bouwplan Neherkade/Gemaalstraat	10,5	6,0	4,6	-2,5	7,3
524_E	5 bouwplan Neherkade/Gemaalstraat	13,5	6,0	4,6	-2,5	7,3
524_F	5 bouwplan Neherkade/Gemaalstraat	16,5	8,9	7,4	0,3	10,2
525_A	5 bouwplan Neherkade/Gemaalstraat	13,5	2,8	1,3	-5,8	4,1
525_B	5 bouwplan Neherkade/Gemaalstraat	16,5	2,4	1,0	-6,1	3,7
525_C	5 bouwplan Neherkade/Gemaalstraat	19,5	3,5	2,0	-5,1	4,8
525_D	5 bouwplan Neherkade/Gemaalstraat	22,5	--	--	--	--
525_E	5 bouwplan Neherkade/Gemaalstraat	25,5	--	--	--	--
525_F	5 bouwplan Neherkade/Gemaalstraat	28,5	--	--	--	--
526_A	5 bouwplan Neherkade/Gemaalstraat	13,5	1,9	0,5	-6,6	3,2
526_B	5 bouwplan Neherkade/Gemaalstraat	16,5	2,5	1,1	-6,0	3,8
526_C	5 bouwplan Neherkade/Gemaalstraat	19,5	2,9	1,5	-5,6	4,2
526_D	5 bouwplan Neherkade/Gemaalstraat	22,5	--	--	--	--
526_E	5 bouwplan Neherkade/Gemaalstraat	25,5	--	--	--	--
526_F	5 bouwplan Neherkade/Gemaalstraat	28,5	--	--	--	--
527_A	5 bouwplan Neherkade/Gemaalstraat	13,5	1,2	-0,2	-7,3	2,5
527_B	5 bouwplan Neherkade/Gemaalstraat	16,5	-3,2	-4,7	-11,8	-1,9
527_C	5 bouwplan Neherkade/Gemaalstraat	19,5	-8,2	-9,6	-16,7	-6,9
527_D	5 bouwplan Neherkade/Gemaalstraat	22,5	--	--	--	--
527_E	5 bouwplan Neherkade/Gemaalstraat	25,5	--	--	--	--
527_F	5 bouwplan Neherkade/Gemaalstraat	28,5	--	--	--	--
528_A	5 bouwplan Neherkade/Gemaalstraat	13,5	-2,4	-3,9	-10,9	-1,1
528_B	5 bouwplan Neherkade/Gemaalstraat	16,5	-6,3	-7,7	-14,8	-5,0
528_C	5 bouwplan Neherkade/Gemaalstraat	19,5	-8,4	-9,8	-16,9	-7,1
528_D	5 bouwplan Neherkade/Gemaalstraat	22,5	-19,5	-20,9	-28,0	-18,2
528_E	5 bouwplan Neherkade/Gemaalstraat	25,5	-18,9	-20,3	-27,4	-17,6
528_F	5 bouwplan Neherkade/Gemaalstraat	28,5	-18,2	-19,6	-26,7	-16,9
529_A	5 bouwplan Neherkade/Gemaalstraat	19,5	-3,8	-5,2	-12,3	-2,5
529_B	5 bouwplan Neherkade/Gemaalstraat	22,5	-3,2	-4,7	-11,8	-1,9
529_C	5 bouwplan Neherkade/Gemaalstraat	25,5	-6,6	-8,0	-15,1	-5,3
529_D	5 bouwplan Neherkade/Gemaalstraat	28,5	-22,0	-23,4	-30,5	-20,7
530_A	5 bouwplan Neherkade/Gemaalstraat	19,5	7,6	6,1	-1,0	8,9
530_B	5 bouwplan Neherkade/Gemaalstraat	22,5	7,7	6,3	-0,8	9,0
530_C	5 bouwplan Neherkade/Gemaalstraat	25,5	8,9	7,5	0,4	10,2
530_D	5 bouwplan Neherkade/Gemaalstraat	28,5	10,0	8,5	1,4	11,3
531_A	5 bouwplan Neherkade/Gemaalstraat	19,5	8,5	7,1	0,0	9,8
531_B	5 bouwplan Neherkade/Gemaalstraat	22,5	9,7	8,3	1,2	11,0
531_C	5 bouwplan Neherkade/Gemaalstraat	25,5	10,2	8,7	1,7	11,5
531_D	5 bouwplan Neherkade/Gemaalstraat	28,5	11,0	9,6	2,5	12,3
532_A	5 bouwplan Neherkade/Gemaalstraat	19,5	11,7	10,3	3,2	13,0
532_B	5 bouwplan Neherkade/Gemaalstraat	22,5	11,7	10,3	3,2	13,0
532_C	5 bouwplan Neherkade/Gemaalstraat	25,5	11,8	10,4	3,3	13,1
532_D	5 bouwplan Neherkade/Gemaalstraat	28,5	12,2	10,8	3,7	13,5
533_A	5 bouwplan Neherkade/Gemaalstraat	19,5	9,8	8,3	1,2	11,1
533_B	5 bouwplan Neherkade/Gemaalstraat	22,5	8,9	7,4	0,3	10,2
533_C	5 bouwplan Neherkade/Gemaalstraat	25,5	9,8	8,4	1,3	11,1
533_D	5 bouwplan Neherkade/Gemaalstraat	28,5	10,6	9,1	2,0	11,9
533_E	5 bouwplan Neherkade/Gemaalstraat	31,5	11,5	10,1	3,0	12,8
533_F	5 bouwplan Neherkade/Gemaalstraat	34,5	11,9	10,5	3,4	13,2
534_A	5 bouwplan Neherkade/Gemaalstraat	19,5	12,1	10,6	3,5	13,4
534_B	5 bouwplan Neherkade/Gemaalstraat	22,5	11,2	9,8	2,7	12,5
534_C	5 bouwplan Neherkade/Gemaalstraat	25,5	10,5	9,0	2,0	11,8
534_D	5 bouwplan Neherkade/Gemaalstraat	28,5	10,9	9,5	2,4	12,2
535_A	5 bouwplan Neherkade/Gemaalstraat	19,5	9,5	8,0	0,9	10,8
535_B	5 bouwplan Neherkade/Gemaalstraat	22,5	9,3	7,9	0,8	10,6
535_C	5 bouwplan Neherkade/Gemaalstraat	25,5	9,7	8,3	1,2	11,0
535_D	5 bouwplan Neherkade/Gemaalstraat	28,5	10,4	8,9	1,9	11,7
601_A	6 bouwplan Ketelstraat	1,5	51,0	49,6	42,5	52,3
601_B	6 bouwplan Ketelstraat	4,5	50,3	48,9	41,8	51,6
601_C	6 bouwplan Ketelstraat	7,5	49,1	47,7	40,6	50,4
601_D	6 bouwplan Ketelstraat	10,5	47,9	46,5	39,4	49,2
602_A	6 bouwplan Ketelstraat	1,5	50,4	49,0	41,9	51,7
602_B	6 bouwplan Ketelstraat	4,5	49,9	48,5	41,4	51,2
602_C	6 bouwplan Ketelstraat	7,5	49,0	47,6	40,5	50,3
602_D	6 bouwplan Ketelstraat	10,5	48,0	46,6	39,5	49,3

Alle getoonde dB-waarden zijn A-gewogen

Model: Schipperskwartier 2019 met plan - Schipperskwartier - Laakwijk - Den Haag  
Bijdrage van Groep Ketelstraat op alle ontvangerpunten  
Rekenmethode Wegverkeerslawaaï - RMW-2006; Periode: Alle perioden

Id	Omschrijving	Hoogte	Dag	Avond	Nacht	Lden
603_A	6 bouwplan Ketelstraat	1,5	38,3	36,9	29,8	39,6
603_B	6 bouwplan Ketelstraat	4,5	38,4	37,0	29,9	39,7
603_C	6 bouwplan Ketelstraat	7,5	38,4	36,9	29,8	39,7
603_D	6 bouwplan Ketelstraat	10,5	38,2	36,8	29,7	39,5
604_A	6 bouwplan Ketelstraat	1,5	12,9	11,4	4,3	14,2
604_B	6 bouwplan Ketelstraat	4,5	13,9	12,5	5,4	15,2
604_C	6 bouwplan Ketelstraat	7,5	15,6	14,2	7,1	16,9
604_D	6 bouwplan Ketelstraat	10,5	17,9	16,5	9,4	19,2
605_A	6 bouwplan Ketelstraat	1,5	39,8	38,3	31,3	41,1
605_B	6 bouwplan Ketelstraat	4,5	39,9	38,5	31,4	41,2
605_C	6 bouwplan Ketelstraat	7,5	39,7	38,3	31,2	41,0
605_D	6 bouwplan Ketelstraat	10,5	39,4	38,0	30,9	40,7

Alle getoonde dB-waarden zijn A-gewogen

Model: Schipperskwartier 2019 met plan - Schipperskwartier - Laakwijk - Den Haag  
Bijdrage van Groep Laakkade op alle ontvangerpunten  
Rekenmethode Wegverkeerslawaaï - RMW-2006; Periode: Alle perioden

Id	Omschrijving	Hoogte	Dag	Avond	Nacht	Lden
101_A	1 bouwplan Zuigerstraat	1,5	24,6	23,2	16,1	25,9
101_B	1 bouwplan Zuigerstraat	4,5	24,4	22,9	15,9	25,7
101_C	1 bouwplan Zuigerstraat	7,5	24,3	22,9	15,8	25,6
102_A	1 bouwplan Zuigerstraat	1,5	26,3	24,9	17,8	27,6
102_B	1 bouwplan Zuigerstraat	4,5	26,1	24,7	17,6	27,4
102_C	1 bouwplan Zuigerstraat	7,5	25,7	24,3	17,2	27,0
103_A	1 bouwplan Zuigerstraat	1,5	27,1	25,7	18,6	28,4
103_B	1 bouwplan Zuigerstraat	4,5	26,8	25,4	18,3	28,1
103_C	1 bouwplan Zuigerstraat	7,5	26,5	25,1	18,0	27,8
103_D	1 bouwplan Zuigerstraat	10,5	26,2	24,8	17,7	27,5
103_E	1 bouwplan Zuigerstraat	13,5	26,0	24,6	17,5	27,3
104_A	1 bouwplan Zuigerstraat	1,5	14,3	12,9	5,8	15,6
104_B	1 bouwplan Zuigerstraat	4,5	14,5	13,1	6,0	15,8
104_C	1 bouwplan Zuigerstraat	7,5	14,8	13,4	6,3	16,1
104_D	1 bouwplan Zuigerstraat	10,5	15,5	14,1	7,0	16,8
104_E	1 bouwplan Zuigerstraat	13,5	14,7	13,3	6,2	16,0
105_A	1 bouwplan Zuigerstraat	1,5	19,3	17,9	10,8	20,6
105_B	1 bouwplan Zuigerstraat	4,5	19,7	18,3	11,2	21,0
105_C	1 bouwplan Zuigerstraat	7,5	20,1	18,7	11,6	21,4
105_D	1 bouwplan Zuigerstraat	10,5	21,2	19,8	12,7	22,5
105_E	1 bouwplan Zuigerstraat	13,5	21,0	19,6	12,5	22,3
106_A	1 bouwplan Zuigerstraat	1,5	19,5	18,1	11,0	20,8
106_B	1 bouwplan Zuigerstraat	4,5	20,1	18,6	11,5	21,4
106_C	1 bouwplan Zuigerstraat	7,5	20,4	18,9	11,8	21,7
107_A	1 bouwplan Zuigerstraat	1,5	18,3	16,9	9,8	19,6
107_B	1 bouwplan Zuigerstraat	4,5	19,0	17,6	10,5	20,3
107_C	1 bouwplan Zuigerstraat	7,5	19,6	18,1	11,0	20,9
108_A	1 bouwplan Zuigerstraat	1,5	20,4	19,0	11,9	21,7
108_B	1 bouwplan Zuigerstraat	4,5	21,1	19,7	12,6	22,4
108_C	1 bouwplan Zuigerstraat	7,5	22,0	20,6	13,5	23,3
109_A	1 bouwplan Zuigerstraat	1,5	21,2	19,7	12,7	22,5
109_B	1 bouwplan Zuigerstraat	4,5	21,7	20,3	13,2	23,0
109_C	1 bouwplan Zuigerstraat	7,5	22,7	21,2	14,2	24,0
110_A	1 bouwplan Zuigerstraat	1,5	30,3	28,9	21,8	31,6
110_B	1 bouwplan Zuigerstraat	4,5	29,8	28,4	21,3	31,1
110_C	1 bouwplan Zuigerstraat	7,5	29,4	27,9	20,8	30,7
111_A	1 bouwplan Zuigerstraat	1,5	14,2	12,8	5,7	15,5
111_B	1 bouwplan Zuigerstraat	4,5	15,0	13,6	6,5	16,3
111_C	1 bouwplan Zuigerstraat	7,5	16,4	15,0	7,9	17,7
112_A	1 bouwplan Zuigerstraat	1,5	21,9	20,5	13,4	23,2
112_B	1 bouwplan Zuigerstraat	4,5	22,6	21,1	14,0	23,9
112_C	1 bouwplan Zuigerstraat	7,5	23,2	21,8	14,7	24,5
113_A	1 bouwplan Zuigerstraat	1,5	19,4	18,0	10,9	20,7
113_B	1 bouwplan Zuigerstraat	4,5	20,3	18,9	11,8	21,6
113_C	1 bouwplan Zuigerstraat	7,5	21,5	20,1	13,0	22,8
114_A	1 bouwplan Zuigerstraat	1,5	19,6	18,2	11,1	20,9
114_B	1 bouwplan Zuigerstraat	4,5	20,3	18,9	11,8	21,6
114_C	1 bouwplan Zuigerstraat	7,5	21,3	19,9	12,8	22,6
115_A	1 bouwplan Zuigerstraat	1,5	14,7	13,3	6,2	16,0
115_B	1 bouwplan Zuigerstraat	4,5	15,6	14,2	7,1	16,9
115_C	1 bouwplan Zuigerstraat	7,5	16,7	15,2	8,1	18,0
116_A	1 bouwplan Zuigerstraat	1,5	19,3	17,9	10,8	20,6
116_B	1 bouwplan Zuigerstraat	4,5	20,0	18,6	11,5	21,3
116_C	1 bouwplan Zuigerstraat	7,5	21,0	19,6	12,5	22,3
117_A	1 bouwplan Zuigerstraat	1,5	14,9	13,5	6,4	16,2
117_B	1 bouwplan Zuigerstraat	4,5	16,1	14,6	7,5	17,4
117_C	1 bouwplan Zuigerstraat	7,5	17,2	15,8	8,7	18,5
118_A	1 bouwplan Zuigerstraat	1,5	19,2	17,7	10,7	20,5
118_B	1 bouwplan Zuigerstraat	4,5	20,3	18,9	11,8	21,6
118_C	1 bouwplan Zuigerstraat	7,5	21,8	20,4	13,3	23,1
201_A	2 bouwplan Cylinderstraat	1,5	17,9	16,5	9,4	19,2
201_B	2 bouwplan Cylinderstraat	4,5	18,1	16,6	9,5	19,4
201_C	2 bouwplan Cylinderstraat	7,5	18,2	16,8	9,7	19,5
201_D	2 bouwplan Cylinderstraat	10,5	18,3	16,8	9,8	19,6
202_A	2 bouwplan Cylinderstraat	1,5	16,9	15,5	8,4	18,2

Alle getoonde dB-waarden zijn A-gewogen

Model: Schipperskwartier 2019 met plan - Schipperskwartier - Laakwijk - Den Haag  
Bijdrage van Groep Laakkade op alle ontvangerpunten  
Rekenmethode Wegverkeerslawaaï - RMW-2006; Periode: Alle perioden

Id	Omschrijving	Hoogte	Dag	Avond	Nacht	Lden
202_B	2 bouwplan Cylinderstraat	4,5	17,9	16,5	9,4	19,2
202_C	2 bouwplan Cylinderstraat	7,5	18,7	17,3	10,2	20,0
202_D	2 bouwplan Cylinderstraat	10,5	19,2	17,8	10,7	20,5
203_A	2 bouwplan Cylinderstraat	1,5	11,9	10,4	3,4	13,2
203_B	2 bouwplan Cylinderstraat	4,5	12,6	11,2	4,1	13,9
203_C	2 bouwplan Cylinderstraat	7,5	13,6	12,2	5,1	14,9
203_D	2 bouwplan Cylinderstraat	10,5	15,4	14,0	6,9	16,7
204_A	2 bouwplan Cylinderstraat	1,5	19,5	18,1	11,0	20,8
204_B	2 bouwplan Cylinderstraat	4,5	19,3	17,9	10,8	20,6
204_C	2 bouwplan Cylinderstraat	7,5	19,1	17,6	10,5	20,4
204_D	2 bouwplan Cylinderstraat	10,5	18,8	17,4	10,3	20,1
301_A	3 bouwplan Capadosestraat	1,5	36,7	35,3	28,2	38,0
301_B	3 bouwplan Capadosestraat	4,5	38,5	37,1	30,0	39,8
301_C	3 bouwplan Capadosestraat	7,5	39,1	37,6	30,5	40,4
301_D	3 bouwplan Capadosestraat	10,5	40,5	39,1	32,0	41,8
302_A	3 bouwplan Capadosestraat	1,5	37,7	36,3	29,2	39,0
302_B	3 bouwplan Capadosestraat	4,5	39,0	37,6	30,5	40,3
302_C	3 bouwplan Capadosestraat	7,5	39,7	38,3	31,2	41,0
302_D	3 bouwplan Capadosestraat	10,5	39,8	38,4	31,3	41,1
303_A	3 bouwplan Capadosestraat	1,5	33,1	31,7	24,6	34,4
303_B	3 bouwplan Capadosestraat	4,5	33,0	31,6	24,5	34,3
303_C	3 bouwplan Capadosestraat	7,5	33,4	31,9	24,9	34,7
303_D	3 bouwplan Capadosestraat	10,5	33,8	32,4	25,3	35,1
304_A	3 bouwplan Capadosestraat	1,5	22,2	20,8	13,7	23,5
304_B	3 bouwplan Capadosestraat	4,5	22,6	21,2	14,1	23,9
304_C	3 bouwplan Capadosestraat	7,5	23,1	21,7	14,6	24,4
304_D	3 bouwplan Capadosestraat	10,5	23,8	22,3	15,2	25,1
305_A	3 bouwplan Capadosestraat	1,5	19,8	18,4	11,3	21,1
305_B	3 bouwplan Capadosestraat	4,5	19,8	18,3	11,3	21,1
305_C	3 bouwplan Capadosestraat	7,5	19,8	18,3	11,3	21,1
305_D	3 bouwplan Capadosestraat	10,5	19,5	18,1	11,0	20,8
306_A	3 bouwplan Capadosestraat	1,5	34,4	32,9	25,8	35,7
306_B	3 bouwplan Capadosestraat	4,5	34,1	32,7	25,6	35,4
306_C	3 bouwplan Capadosestraat	7,5	35,2	33,7	26,6	36,5
306_D	3 bouwplan Capadosestraat	10,5	36,0	34,6	27,5	37,3
307_A	3 bouwplan Capadosestraat	1,5	37,9	36,5	29,4	39,2
307_B	3 bouwplan Capadosestraat	4,5	38,1	36,6	29,6	39,4
307_C	3 bouwplan Capadosestraat	7,5	38,6	37,2	30,1	39,9
307_D	3 bouwplan Capadosestraat	10,5	39,4	38,0	30,9	40,7
308_A	3 bouwplan Capadosestraat	1,5	33,0	31,5	24,5	34,3
308_B	3 bouwplan Capadosestraat	4,5	32,6	31,2	24,1	33,9
308_C	3 bouwplan Capadosestraat	7,5	33,2	31,8	24,7	34,5
308_D	3 bouwplan Capadosestraat	10,5	35,1	33,7	26,6	36,4
401_A	4 bouwplan Neherkade/Slachthuislaan	1,5	24,8	23,4	16,3	26,1
401_B	4 bouwplan Neherkade/Slachthuislaan	4,5	24,5	23,1	16,0	25,8
401_C	4 bouwplan Neherkade/Slachthuislaan	7,5	24,2	22,8	15,7	25,5
401_D	4 bouwplan Neherkade/Slachthuislaan	10,5	23,9	22,5	15,4	25,2
402_A	4 bouwplan Neherkade/Slachthuislaan	1,5	36,6	35,2	28,1	37,9
402_B	4 bouwplan Neherkade/Slachthuislaan	4,5	36,1	34,6	27,6	37,4
402_C	4 bouwplan Neherkade/Slachthuislaan	7,5	36,0	34,6	27,5	37,3
402_D	4 bouwplan Neherkade/Slachthuislaan	10,5	36,6	35,2	28,1	37,9
403_A	4 bouwplan Neherkade/Slachthuislaan	1,5	36,4	35,0	27,9	37,7
403_B	4 bouwplan Neherkade/Slachthuislaan	4,5	35,8	34,4	27,3	37,1
403_C	4 bouwplan Neherkade/Slachthuislaan	7,5	35,9	34,5	27,4	37,2
403_D	4 bouwplan Neherkade/Slachthuislaan	10,5	37,2	35,8	28,7	38,5
501_A	5 bouwplan Neherkade/Gemaalstraat	13,5	24,5	23,0	16,0	25,8
501_B	5 bouwplan Neherkade/Gemaalstraat	16,5	25,1	23,7	16,6	26,4
501_C	5 bouwplan Neherkade/Gemaalstraat	19,5	25,1	23,7	16,6	26,4
501_D	5 bouwplan Neherkade/Gemaalstraat	22,5	25,2	23,8	16,7	26,5
501_E	5 bouwplan Neherkade/Gemaalstraat	25,5	12,9	11,5	4,4	14,2
501_F	5 bouwplan Neherkade/Gemaalstraat	28,5	6,0	4,5	-2,5	7,3
502_A	5 bouwplan Neherkade/Gemaalstraat	13,5	23,4	22,0	14,9	24,7
502_B	5 bouwplan Neherkade/Gemaalstraat	16,5	23,5	22,1	15,0	24,8
502_C	5 bouwplan Neherkade/Gemaalstraat	19,5	23,3	21,9	14,8	24,6
502_D	5 bouwplan Neherkade/Gemaalstraat	22,5	23,2	21,8	14,7	24,5
502_E	5 bouwplan Neherkade/Gemaalstraat	25,5	23,4	22,0	14,9	24,7

Alle getoonde dB-waarden zijn A-gewogen

Model: Schipperskwartier 2019 met plan - Schipperskwartier - Laakwijk - Den Haag  
Bijdrage van Groep Laakkade op alle ontvangerpunten  
Rekenmethode Wegverkeerslawaaï - RMW-2006; Periode: Alle perioden

Id	Omschrijving	Hoogte	Dag	Avond	Nacht	Lden
502_F	5 bouwplan Neherkade/Gemaalstraat	28,5	23,3	21,9	14,8	24,6
503_A	5 bouwplan Neherkade/Gemaalstraat	13,5	26,2	24,8	17,7	27,5
503_B	5 bouwplan Neherkade/Gemaalstraat	16,5	26,3	24,9	17,8	27,6
503_C	5 bouwplan Neherkade/Gemaalstraat	19,5	26,4	25,0	17,9	27,7
503_D	5 bouwplan Neherkade/Gemaalstraat	22,5	26,7	25,2	18,2	28,0
503_E	5 bouwplan Neherkade/Gemaalstraat	25,5	27,2	25,8	18,7	28,5
503_F	5 bouwplan Neherkade/Gemaalstraat	28,5	29,4	28,0	20,9	30,7
504_A	5 bouwplan Neherkade/Gemaalstraat	13,5	25,7	24,3	17,2	27,0
504_B	5 bouwplan Neherkade/Gemaalstraat	16,5	25,9	24,5	17,4	27,2
504_C	5 bouwplan Neherkade/Gemaalstraat	19,5	26,1	24,7	17,6	27,4
504_D	5 bouwplan Neherkade/Gemaalstraat	22,5	26,4	24,9	17,8	27,7
504_E	5 bouwplan Neherkade/Gemaalstraat	25,5	27,0	25,6	18,5	28,3
504_F	5 bouwplan Neherkade/Gemaalstraat	28,5	27,7	26,2	19,2	29,0
505_A	5 bouwplan Neherkade/Gemaalstraat	13,5	20,6	19,2	12,1	21,9
505_B	5 bouwplan Neherkade/Gemaalstraat	16,5	20,9	19,5	12,4	22,2
505_C	5 bouwplan Neherkade/Gemaalstraat	19,5	18,8	17,4	10,3	20,1
505_D	5 bouwplan Neherkade/Gemaalstraat	22,5	17,3	15,9	8,8	18,6
505_E	5 bouwplan Neherkade/Gemaalstraat	25,5	16,1	14,7	7,6	17,4
505_F	5 bouwplan Neherkade/Gemaalstraat	28,5	7,3	5,9	-1,2	8,6
506_A	5 bouwplan Neherkade/Gemaalstraat	13,5	36,4	35,0	27,9	37,7
506_B	5 bouwplan Neherkade/Gemaalstraat	16,5	36,6	35,1	28,0	37,9
506_C	5 bouwplan Neherkade/Gemaalstraat	19,5	34,0	32,6	25,5	35,3
506_D	5 bouwplan Neherkade/Gemaalstraat	22,5	27,8	26,4	19,3	29,1
506_E	5 bouwplan Neherkade/Gemaalstraat	25,5	27,5	26,1	19,0	28,8
506_F	5 bouwplan Neherkade/Gemaalstraat	28,5	27,0	25,5	18,4	28,3
507_A	5 bouwplan Neherkade/Gemaalstraat	13,5	26,7	25,3	18,2	28,0
507_B	5 bouwplan Neherkade/Gemaalstraat	16,5	26,7	25,3	18,2	28,0
507_C	5 bouwplan Neherkade/Gemaalstraat	19,5	26,8	25,4	18,3	28,1
507_D	5 bouwplan Neherkade/Gemaalstraat	22,5	27,1	25,6	18,5	28,4
507_E	5 bouwplan Neherkade/Gemaalstraat	25,5	27,6	26,2	19,1	28,9
507_F	5 bouwplan Neherkade/Gemaalstraat	28,5	30,0	28,5	21,4	31,3
508_A	5 bouwplan Neherkade/Gemaalstraat	13,5	23,7	22,3	15,2	25,0
508_B	5 bouwplan Neherkade/Gemaalstraat	16,5	23,7	22,3	15,2	25,0
508_C	5 bouwplan Neherkade/Gemaalstraat	19,5	23,7	22,2	15,1	25,0
508_D	5 bouwplan Neherkade/Gemaalstraat	22,5	23,6	22,2	15,1	24,9
508_E	5 bouwplan Neherkade/Gemaalstraat	25,5	23,9	22,5	15,4	25,2
508_F	5 bouwplan Neherkade/Gemaalstraat	28,5	24,2	22,8	15,7	25,5
509_A	5 bouwplan Neherkade/Gemaalstraat	31,5	2,6	1,2	-5,9	3,9
509_B	5 bouwplan Neherkade/Gemaalstraat	34,5	2,2	0,8	-6,3	3,5
509_C	5 bouwplan Neherkade/Gemaalstraat	37,5	0,5	-0,9	-8,0	1,8
509_D	5 bouwplan Neherkade/Gemaalstraat	40,5	0,6	-0,8	-7,9	1,9
509_E	5 bouwplan Neherkade/Gemaalstraat	43,5	0,2	-1,2	-8,3	1,5
509_F	5 bouwplan Neherkade/Gemaalstraat	46,5	-5,3	-6,7	-13,8	-4,0
510_A	5 bouwplan Neherkade/Gemaalstraat	31,5	24,5	23,1	16,0	25,8
510_B	5 bouwplan Neherkade/Gemaalstraat	34,5	25,6	24,1	17,0	26,9
510_C	5 bouwplan Neherkade/Gemaalstraat	37,5	27,2	25,8	18,7	28,5
510_D	5 bouwplan Neherkade/Gemaalstraat	40,5	32,0	30,6	23,5	33,3
510_E	5 bouwplan Neherkade/Gemaalstraat	43,5	34,8	33,4	26,3	36,1
510_F	5 bouwplan Neherkade/Gemaalstraat	46,5	38,3	36,9	29,8	39,6
511_A	5 bouwplan Neherkade/Gemaalstraat	31,5	33,1	31,7	24,6	34,4
511_B	5 bouwplan Neherkade/Gemaalstraat	34,5	38,9	37,5	30,4	40,2
511_C	5 bouwplan Neherkade/Gemaalstraat	37,5	46,5	45,1	38,0	47,8
511_D	5 bouwplan Neherkade/Gemaalstraat	40,5	47,5	46,1	39,0	48,8
511_E	5 bouwplan Neherkade/Gemaalstraat	43,5	47,5	46,0	39,0	48,8
511_F	5 bouwplan Neherkade/Gemaalstraat	46,5	47,3	45,8	38,8	48,6
512_A	5 bouwplan Neherkade/Gemaalstraat	31,5	31,9	30,5	23,4	33,2
512_B	5 bouwplan Neherkade/Gemaalstraat	34,5	34,4	33,0	25,9	35,7
512_C	5 bouwplan Neherkade/Gemaalstraat	37,5	36,6	35,1	28,1	37,9
512_D	5 bouwplan Neherkade/Gemaalstraat	40,5	40,8	39,4	32,3	42,1
512_E	5 bouwplan Neherkade/Gemaalstraat	43,5	43,4	42,0	34,9	44,7
512_F	5 bouwplan Neherkade/Gemaalstraat	46,5	44,1	42,6	35,6	45,4
513_A	5 bouwplan Neherkade/Gemaalstraat	31,5	3,3	1,9	-5,2	4,6
513_B	5 bouwplan Neherkade/Gemaalstraat	34,5	3,4	2,0	-5,1	4,7
513_C	5 bouwplan Neherkade/Gemaalstraat	37,5	3,3	1,9	-5,2	4,6
513_D	5 bouwplan Neherkade/Gemaalstraat	40,5	3,1	1,6	-5,5	4,4

Alle getoonde dB-waarden zijn A-gewogen



Model: Schipperskwartier 2019 met plan - Schipperskwartier - Laakwijk - Den Haag  
Bijdrage van Groep Laakkade op alle ontvangerpunten  
Rekenmethode Wegverkeerslawaaï - RMW-2006; Periode: Alle perioden

Id	Omschrijving	Hoogte	Dag	Avond	Nacht	Lden
513_E	5 bouwplan Neherkade/Gemaalstraat	43,5	3,5	2,0	-5,1	4,8
513_F	5 bouwplan Neherkade/Gemaalstraat	46,5	2,6	1,1	-6,0	3,9
514_A	5 bouwplan Neherkade/Gemaalstraat	31,5	36,3	34,9	27,8	37,6
514_B	5 bouwplan Neherkade/Gemaalstraat	34,5	38,3	36,9	29,8	39,6
514_C	5 bouwplan Neherkade/Gemaalstraat	37,5	41,1	39,7	32,6	42,4
514_D	5 bouwplan Neherkade/Gemaalstraat	40,5	42,3	40,9	33,8	43,6
514_E	5 bouwplan Neherkade/Gemaalstraat	43,5	43,2	41,8	34,7	44,5
514_F	5 bouwplan Neherkade/Gemaalstraat	46,5	43,9	42,5	35,4	45,2
515_A	5 bouwplan Neherkade/Gemaalstraat	31,5	33,4	32,0	24,9	34,7
515_B	5 bouwplan Neherkade/Gemaalstraat	34,5	40,6	39,2	32,1	41,9
515_C	5 bouwplan Neherkade/Gemaalstraat	37,5	46,5	45,0	37,9	47,8
515_D	5 bouwplan Neherkade/Gemaalstraat	40,5	48,1	46,6	39,5	49,4
515_E	5 bouwplan Neherkade/Gemaalstraat	43,5	47,3	45,9	38,8	48,6
515_F	5 bouwplan Neherkade/Gemaalstraat	46,5	47,1	45,7	38,6	48,4
516_A	5 bouwplan Neherkade/Gemaalstraat	31,5	24,8	23,4	16,3	26,1
516_B	5 bouwplan Neherkade/Gemaalstraat	34,5	25,8	24,4	17,3	27,1
516_C	5 bouwplan Neherkade/Gemaalstraat	37,5	27,3	25,9	18,8	28,6
516_D	5 bouwplan Neherkade/Gemaalstraat	40,5	31,4	30,0	22,9	32,7
516_E	5 bouwplan Neherkade/Gemaalstraat	43,5	35,5	34,1	27,0	36,8
516_F	5 bouwplan Neherkade/Gemaalstraat	46,5	39,9	38,5	31,4	41,2
517_A	5 bouwplan Neherkade/Gemaalstraat	13,5	26,7	25,3	18,2	28,0
517_B	5 bouwplan Neherkade/Gemaalstraat	16,5	27,1	25,7	18,6	28,4
517_C	5 bouwplan Neherkade/Gemaalstraat	19,5	27,3	25,9	18,8	28,6
517_D	5 bouwplan Neherkade/Gemaalstraat	22,5	27,4	26,0	18,9	28,7
517_E	5 bouwplan Neherkade/Gemaalstraat	25,5	27,6	26,1	19,1	28,9
517_F	5 bouwplan Neherkade/Gemaalstraat	28,5	3,5	2,1	-5,0	4,8
518_A	5 bouwplan Neherkade/Gemaalstraat	1,5	41,9	40,5	33,4	43,2
518_B	5 bouwplan Neherkade/Gemaalstraat	4,5	43,3	41,9	34,8	44,6
518_C	5 bouwplan Neherkade/Gemaalstraat	7,5	44,0	42,6	35,5	45,3
518_D	5 bouwplan Neherkade/Gemaalstraat	10,5	44,0	42,6	35,5	45,3
518_E	5 bouwplan Neherkade/Gemaalstraat	13,5	43,9	42,5	35,4	45,2
518_F	5 bouwplan Neherkade/Gemaalstraat	16,5	43,8	42,4	35,3	45,1
519_A	5 bouwplan Neherkade/Gemaalstraat	1,5	48,9	47,5	40,4	50,2
519_B	5 bouwplan Neherkade/Gemaalstraat	4,5	50,3	48,9	41,8	51,6
519_C	5 bouwplan Neherkade/Gemaalstraat	7,5	50,6	49,2	42,1	51,9
519_D	5 bouwplan Neherkade/Gemaalstraat	10,5	50,7	49,2	42,1	52,0
519_E	5 bouwplan Neherkade/Gemaalstraat	13,5	50,6	49,2	42,1	51,9
519_F	5 bouwplan Neherkade/Gemaalstraat	16,5	50,5	49,1	42,0	51,8
520_A	5 bouwplan Neherkade/Gemaalstraat	1,5	49,0	47,6	40,5	50,3
520_B	5 bouwplan Neherkade/Gemaalstraat	4,5	50,3	48,9	41,8	51,6
520_C	5 bouwplan Neherkade/Gemaalstraat	7,5	50,7	49,3	42,2	52,0
520_D	5 bouwplan Neherkade/Gemaalstraat	10,5	50,8	49,4	42,3	52,1
520_E	5 bouwplan Neherkade/Gemaalstraat	13,5	50,7	49,3	42,2	52,0
520_F	5 bouwplan Neherkade/Gemaalstraat	16,5	50,6	49,2	42,1	51,9
521_A	5 bouwplan Neherkade/Gemaalstraat	1,5	49,1	47,7	40,6	50,4
521_B	5 bouwplan Neherkade/Gemaalstraat	4,5	50,4	49,0	41,9	51,7
521_C	5 bouwplan Neherkade/Gemaalstraat	7,5	50,9	49,4	42,3	52,2
521_D	5 bouwplan Neherkade/Gemaalstraat	10,5	50,9	49,5	42,4	52,2
521_E	5 bouwplan Neherkade/Gemaalstraat	13,5	50,9	49,4	42,3	52,2
521_F	5 bouwplan Neherkade/Gemaalstraat	16,5	50,8	49,3	42,3	52,1
522_A	5 bouwplan Neherkade/Gemaalstraat	1,5	49,2	47,8	40,7	50,5
522_B	5 bouwplan Neherkade/Gemaalstraat	4,5	50,5	49,1	42,0	51,8
522_C	5 bouwplan Neherkade/Gemaalstraat	7,5	50,9	49,5	42,4	52,2
522_D	5 bouwplan Neherkade/Gemaalstraat	10,5	51,0	49,5	42,5	52,3
522_E	5 bouwplan Neherkade/Gemaalstraat	13,5	50,9	49,5	42,4	52,2
522_F	5 bouwplan Neherkade/Gemaalstraat	16,5	50,8	49,4	42,3	52,1
523_A	5 bouwplan Neherkade/Gemaalstraat	1,5	49,5	48,1	41,0	50,8
523_B	5 bouwplan Neherkade/Gemaalstraat	4,5	50,8	49,4	42,3	52,1
523_C	5 bouwplan Neherkade/Gemaalstraat	7,5	51,2	49,7	42,7	52,5
523_D	5 bouwplan Neherkade/Gemaalstraat	10,5	51,2	49,8	42,7	52,5
523_E	5 bouwplan Neherkade/Gemaalstraat	13,5	51,1	49,7	42,6	52,4
523_F	5 bouwplan Neherkade/Gemaalstraat	16,5	51,1	49,6	42,5	52,4
524_A	5 bouwplan Neherkade/Gemaalstraat	1,5	41,5	40,0	32,9	42,8
524_B	5 bouwplan Neherkade/Gemaalstraat	4,5	43,1	41,7	34,6	44,4
524_C	5 bouwplan Neherkade/Gemaalstraat	7,5	43,3	41,8	34,7	44,6

Alle getoonde dB-waarden zijn A-gewogen

Model: Schipperskwartier 2019 met plan - Schipperskwartier - Laakwijk - Den Haag  
Bijdrage van Groep Laakkade op alle ontvangerpunten  
Rekenmethode Wegverkeerslawaaï - RMW-2006; Periode: Alle perioden

Id	Omschrijving	Hoogte	Dag	Avond	Nacht	Lden
524_D	5 bouwplan Neherkade/Gemaalstraat	10,5	44,5	43,1	36,0	45,8
524_E	5 bouwplan Neherkade/Gemaalstraat	13,5	47,0	45,6	38,5	48,3
524_F	5 bouwplan Neherkade/Gemaalstraat	16,5	47,0	45,6	38,5	48,3
525_A	5 bouwplan Neherkade/Gemaalstraat	13,5	22,2	20,8	13,7	23,5
525_B	5 bouwplan Neherkade/Gemaalstraat	16,5	23,3	21,9	14,8	24,6
525_C	5 bouwplan Neherkade/Gemaalstraat	19,5	21,4	20,0	12,9	22,7
525_D	5 bouwplan Neherkade/Gemaalstraat	22,5	21,6	20,2	13,1	22,9
525_E	5 bouwplan Neherkade/Gemaalstraat	25,5	21,6	20,2	13,1	22,9
525_F	5 bouwplan Neherkade/Gemaalstraat	28,5	21,8	20,4	13,3	23,1
526_A	5 bouwplan Neherkade/Gemaalstraat	13,5	21,2	19,8	12,7	22,5
526_B	5 bouwplan Neherkade/Gemaalstraat	16,5	21,1	19,7	12,6	22,4
526_C	5 bouwplan Neherkade/Gemaalstraat	19,5	20,0	18,6	11,5	21,3
526_D	5 bouwplan Neherkade/Gemaalstraat	22,5	20,2	18,7	11,6	21,5
526_E	5 bouwplan Neherkade/Gemaalstraat	25,5	20,0	18,6	11,5	21,3
526_F	5 bouwplan Neherkade/Gemaalstraat	28,5	2,3	0,9	-6,2	3,6
527_A	5 bouwplan Neherkade/Gemaalstraat	13,5	21,3	19,9	12,8	22,6
527_B	5 bouwplan Neherkade/Gemaalstraat	16,5	22,6	21,1	14,1	23,9
527_C	5 bouwplan Neherkade/Gemaalstraat	19,5	22,0	20,6	13,5	23,3
527_D	5 bouwplan Neherkade/Gemaalstraat	22,5	21,9	20,5	13,4	23,2
527_E	5 bouwplan Neherkade/Gemaalstraat	25,5	21,7	20,3	13,2	23,0
527_F	5 bouwplan Neherkade/Gemaalstraat	28,5	-0,1	-1,6	-8,6	1,2
528_A	5 bouwplan Neherkade/Gemaalstraat	13,5	24,1	22,7	15,6	25,4
528_B	5 bouwplan Neherkade/Gemaalstraat	16,5	25,4	24,0	16,9	26,7
528_C	5 bouwplan Neherkade/Gemaalstraat	19,5	25,5	24,1	17,0	26,8
528_D	5 bouwplan Neherkade/Gemaalstraat	22,5	25,7	24,3	17,2	27,0
528_E	5 bouwplan Neherkade/Gemaalstraat	25,5	25,9	24,5	17,4	27,2
528_F	5 bouwplan Neherkade/Gemaalstraat	28,5	-2,5	-4,0	-11,1	-1,2
529_A	5 bouwplan Neherkade/Gemaalstraat	19,5	43,9	42,5	35,4	45,2
529_B	5 bouwplan Neherkade/Gemaalstraat	22,5	43,8	42,4	35,3	45,1
529_C	5 bouwplan Neherkade/Gemaalstraat	25,5	43,8	42,3	35,2	45,1
529_D	5 bouwplan Neherkade/Gemaalstraat	28,5	43,7	42,3	35,2	45,0
530_A	5 bouwplan Neherkade/Gemaalstraat	19,5	50,4	49,0	41,9	51,7
530_B	5 bouwplan Neherkade/Gemaalstraat	22,5	50,3	48,9	41,8	51,6
530_C	5 bouwplan Neherkade/Gemaalstraat	25,5	50,2	48,7	41,7	51,5
530_D	5 bouwplan Neherkade/Gemaalstraat	28,5	50,0	48,6	41,5	51,3
531_A	5 bouwplan Neherkade/Gemaalstraat	19,5	50,5	49,1	42,0	51,8
531_B	5 bouwplan Neherkade/Gemaalstraat	22,5	50,4	49,0	41,9	51,7
531_C	5 bouwplan Neherkade/Gemaalstraat	25,5	50,3	48,9	41,8	51,6
531_D	5 bouwplan Neherkade/Gemaalstraat	28,5	50,2	48,7	41,7	51,5
532_A	5 bouwplan Neherkade/Gemaalstraat	19,5	50,7	49,3	42,2	52,0
532_B	5 bouwplan Neherkade/Gemaalstraat	22,5	50,5	49,1	42,0	51,8
532_C	5 bouwplan Neherkade/Gemaalstraat	25,5	50,4	48,9	41,9	51,7
532_D	5 bouwplan Neherkade/Gemaalstraat	28,5	50,2	48,8	41,7	51,5
533_A	5 bouwplan Neherkade/Gemaalstraat	19,5	50,7	49,3	42,2	52,0
533_B	5 bouwplan Neherkade/Gemaalstraat	22,5	50,6	49,2	42,1	51,9
533_C	5 bouwplan Neherkade/Gemaalstraat	25,5	50,5	49,1	42,0	51,8
533_D	5 bouwplan Neherkade/Gemaalstraat	28,5	50,4	48,9	41,8	51,7
533_E	5 bouwplan Neherkade/Gemaalstraat	31,5	50,2	48,8	41,7	51,5
533_F	5 bouwplan Neherkade/Gemaalstraat	34,5	50,0	48,6	41,5	51,3
534_A	5 bouwplan Neherkade/Gemaalstraat	19,5	50,7	49,3	42,2	52,0
534_B	5 bouwplan Neherkade/Gemaalstraat	22,5	50,6	49,2	42,1	51,9
534_C	5 bouwplan Neherkade/Gemaalstraat	25,5	50,5	49,0	42,0	51,8
534_D	5 bouwplan Neherkade/Gemaalstraat	28,5	50,3	48,8	41,7	51,6
535_A	5 bouwplan Neherkade/Gemaalstraat	19,5	46,8	45,4	38,3	48,1
535_B	5 bouwplan Neherkade/Gemaalstraat	22,5	46,6	45,2	38,1	47,9
535_C	5 bouwplan Neherkade/Gemaalstraat	25,5	46,5	45,0	37,9	47,8
535_D	5 bouwplan Neherkade/Gemaalstraat	28,5	46,3	44,9	37,8	47,6
601_A	6 bouwplan Ketelstraat	1,5	18,5	17,0	9,9	19,8
601_B	6 bouwplan Ketelstraat	4,5	18,9	17,5	10,4	20,2
601_C	6 bouwplan Ketelstraat	7,5	19,9	18,5	11,4	21,2
601_D	6 bouwplan Ketelstraat	10,5	23,5	22,1	15,0	24,8
602_A	6 bouwplan Ketelstraat	1,5	17,1	15,7	8,6	18,4
602_B	6 bouwplan Ketelstraat	4,5	17,3	15,8	8,8	18,6
602_C	6 bouwplan Ketelstraat	7,5	17,7	16,3	9,2	19,0
602_D	6 bouwplan Ketelstraat	10,5	19,7	18,3	11,2	21,0

Alle getoonde dB-waarden zijn A-gewogen

Model: Schipperskwartier 2019 met plan - Schipperskwartier - Laakwijk - Den Haag  
Bijdrage van Groep Laakkade op alle ontvangerpunten  
Rekenmethode Wegverkeerslawaaï - RMW-2006; Periode: Alle perioden

Id	Omschrijving	Hoogte	Dag	Avond	Nacht	Lden
603_A	6 bouwplan Ketelstraat	1,5	9,2	7,8	0,7	10,5
603_B	6 bouwplan Ketelstraat	4,5	9,4	8,0	0,9	10,7
603_C	6 bouwplan Ketelstraat	7,5	9,6	8,2	1,1	10,9
603_D	6 bouwplan Ketelstraat	10,5	8,4	6,9	-0,2	9,7
604_A	6 bouwplan Ketelstraat	1,5	9,9	8,5	1,4	11,2
604_B	6 bouwplan Ketelstraat	4,5	10,7	9,2	2,1	12,0
604_C	6 bouwplan Ketelstraat	7,5	11,5	10,1	3,0	12,8
604_D	6 bouwplan Ketelstraat	10,5	10,0	8,6	1,5	11,3
605_A	6 bouwplan Ketelstraat	1,5	16,6	15,1	8,1	17,9
605_B	6 bouwplan Ketelstraat	4,5	17,4	16,0	8,9	18,7
605_C	6 bouwplan Ketelstraat	7,5	18,2	16,7	9,7	19,5
605_D	6 bouwplan Ketelstraat	10,5	21,0	19,5	12,4	22,3

Alle getoonde dB-waarden zijn A-gewogen

Model: Schipperskwartier 2019 met plan - Schipperskwartier - Laakwijk - Den Haag  
Bijdrage van Groep Laakweg op alle ontvangerpunten  
Rekenmethode Wegverkeerslawaaï - RMW-2006; Periode: Alle perioden

Id	Omschrijving	Hoogte	Dag	Avond	Nacht	Lden
101_A	1 bouwplan Zuigerstraat	1,5	26,2	24,8	17,7	27,5
101_B	1 bouwplan Zuigerstraat	4,5	26,0	24,5	17,5	27,3
101_C	1 bouwplan Zuigerstraat	7,5	26,0	24,5	17,5	27,3
102_A	1 bouwplan Zuigerstraat	1,5	27,8	26,4	19,3	29,1
102_B	1 bouwplan Zuigerstraat	4,5	27,5	26,1	19,0	28,8
102_C	1 bouwplan Zuigerstraat	7,5	27,2	25,8	18,7	28,5
103_A	1 bouwplan Zuigerstraat	1,5	28,6	27,1	20,0	29,9
103_B	1 bouwplan Zuigerstraat	4,5	28,3	26,8	19,7	29,6
103_C	1 bouwplan Zuigerstraat	7,5	27,9	26,5	19,4	29,2
103_D	1 bouwplan Zuigerstraat	10,5	27,7	26,3	19,2	29,0
103_E	1 bouwplan Zuigerstraat	13,5	27,3	25,9	18,8	28,6
104_A	1 bouwplan Zuigerstraat	1,5	15,0	13,5	6,5	16,3
104_B	1 bouwplan Zuigerstraat	4,5	15,1	13,7	6,6	16,4
104_C	1 bouwplan Zuigerstraat	7,5	15,5	14,1	7,0	16,8
104_D	1 bouwplan Zuigerstraat	10,5	16,4	15,0	7,9	17,7
104_E	1 bouwplan Zuigerstraat	13,5	15,8	14,4	7,3	17,1
105_A	1 bouwplan Zuigerstraat	1,5	20,0	18,5	11,4	21,3
105_B	1 bouwplan Zuigerstraat	4,5	20,7	19,3	12,2	22,0
105_C	1 bouwplan Zuigerstraat	7,5	21,7	20,3	13,2	23,0
105_D	1 bouwplan Zuigerstraat	10,5	23,1	21,7	14,6	24,4
105_E	1 bouwplan Zuigerstraat	13,5	23,5	22,1	15,0	24,8
106_A	1 bouwplan Zuigerstraat	1,5	19,6	18,2	11,1	20,9
106_B	1 bouwplan Zuigerstraat	4,5	20,4	19,0	11,9	21,7
106_C	1 bouwplan Zuigerstraat	7,5	21,3	19,9	12,8	22,6
107_A	1 bouwplan Zuigerstraat	1,5	17,7	16,3	9,2	19,0
107_B	1 bouwplan Zuigerstraat	4,5	18,7	17,2	10,1	20,0
107_C	1 bouwplan Zuigerstraat	7,5	19,8	18,4	11,3	21,1
108_A	1 bouwplan Zuigerstraat	1,5	20,3	18,9	11,8	21,6
108_B	1 bouwplan Zuigerstraat	4,5	21,7	20,3	13,2	23,0
108_C	1 bouwplan Zuigerstraat	7,5	23,0	21,6	14,5	24,3
109_A	1 bouwplan Zuigerstraat	1,5	21,7	20,3	13,2	23,0
109_B	1 bouwplan Zuigerstraat	4,5	22,6	21,2	14,1	23,9
109_C	1 bouwplan Zuigerstraat	7,5	23,7	22,3	15,2	25,0
110_A	1 bouwplan Zuigerstraat	1,5	31,8	30,4	23,3	33,1
110_B	1 bouwplan Zuigerstraat	4,5	31,4	30,0	22,9	32,7
110_C	1 bouwplan Zuigerstraat	7,5	31,0	29,5	22,5	32,3
111_A	1 bouwplan Zuigerstraat	1,5	15,2	13,8	6,7	16,5
111_B	1 bouwplan Zuigerstraat	4,5	16,1	14,7	7,6	17,4
111_C	1 bouwplan Zuigerstraat	7,5	17,6	16,1	9,0	18,9
112_A	1 bouwplan Zuigerstraat	1,5	22,4	21,0	13,9	23,7
112_B	1 bouwplan Zuigerstraat	4,5	23,2	21,8	14,7	24,5
112_C	1 bouwplan Zuigerstraat	7,5	24,2	22,8	15,7	25,5
113_A	1 bouwplan Zuigerstraat	1,5	19,4	17,9	10,9	20,7
113_B	1 bouwplan Zuigerstraat	4,5	20,2	18,8	11,7	21,5
113_C	1 bouwplan Zuigerstraat	7,5	21,8	20,4	13,3	23,1
114_A	1 bouwplan Zuigerstraat	1,5	19,4	17,9	10,9	20,7
114_B	1 bouwplan Zuigerstraat	4,5	20,1	18,7	11,6	21,4
114_C	1 bouwplan Zuigerstraat	7,5	21,4	20,0	12,9	22,7
115_A	1 bouwplan Zuigerstraat	1,5	13,8	12,4	5,3	15,1
115_B	1 bouwplan Zuigerstraat	4,5	15,9	14,5	7,4	17,2
115_C	1 bouwplan Zuigerstraat	7,5	17,7	16,3	9,2	19,0
116_A	1 bouwplan Zuigerstraat	1,5	20,2	18,8	11,7	21,5
116_B	1 bouwplan Zuigerstraat	4,5	21,2	19,8	12,7	22,5
116_C	1 bouwplan Zuigerstraat	7,5	22,3	20,9	13,8	23,6
117_A	1 bouwplan Zuigerstraat	1,5	15,3	13,8	6,8	16,6
117_B	1 bouwplan Zuigerstraat	4,5	16,6	15,2	8,1	17,9
117_C	1 bouwplan Zuigerstraat	7,5	17,7	16,3	9,2	19,0
118_A	1 bouwplan Zuigerstraat	1,5	20,0	18,6	11,5	21,3
118_B	1 bouwplan Zuigerstraat	4,5	21,4	19,9	12,9	22,7
118_C	1 bouwplan Zuigerstraat	7,5	23,0	21,6	14,5	24,3
201_A	2 bouwplan Cylinderstraat	1,5	18,3	16,8	9,8	19,6
201_B	2 bouwplan Cylinderstraat	4,5	18,7	17,3	10,2	20,0
201_C	2 bouwplan Cylinderstraat	7,5	19,6	18,1	11,1	20,9
201_D	2 bouwplan Cylinderstraat	10,5	20,6	19,2	12,1	21,9
202_A	2 bouwplan Cylinderstraat	1,5	15,9	14,5	7,4	17,2

Alle getoonde dB-waarden zijn A-gewogen

Model: Schipperskwartier 2019 met plan - Schipperskwartier - Laakwijk - Den Haag  
Bijdrage van Groep Laakweg op alle ontvangerpunten  
Rekenmethode Wegverkeerslawaaï - RMW-2006; Periode: Alle perioden

Id	Omschrijving	Hoogte	Dag	Avond	Nacht	Lden
202_B	2 bouwplan Cylinderstraat	4,5	17,5	16,1	9,0	18,8
202_C	2 bouwplan Cylinderstraat	7,5	19,1	17,7	10,6	20,4
202_D	2 bouwplan Cylinderstraat	10,5	21,9	20,5	13,4	23,2
203_A	2 bouwplan Cylinderstraat	1,5	10,1	8,7	1,6	11,4
203_B	2 bouwplan Cylinderstraat	4,5	11,2	9,8	2,7	12,5
203_C	2 bouwplan Cylinderstraat	7,5	12,7	11,3	4,2	14,0
203_D	2 bouwplan Cylinderstraat	10,5	16,3	14,9	7,8	17,6
204_A	2 bouwplan Cylinderstraat	1,5	23,4	22,0	14,9	24,7
204_B	2 bouwplan Cylinderstraat	4,5	23,2	21,8	14,7	24,5
204_C	2 bouwplan Cylinderstraat	7,5	23,0	21,5	14,5	24,3
204_D	2 bouwplan Cylinderstraat	10,5	22,7	21,3	14,2	24,0
301_A	3 bouwplan Capadosestraat	1,5	7,1	5,6	-1,4	8,4
301_B	3 bouwplan Capadosestraat	4,5	9,5	8,0	1,0	10,8
301_C	3 bouwplan Capadosestraat	7,5	13,5	12,0	4,9	14,8
301_D	3 bouwplan Capadosestraat	10,5	19,9	18,5	11,4	21,2
302_A	3 bouwplan Capadosestraat	1,5	12,8	11,3	4,3	14,1
302_B	3 bouwplan Capadosestraat	4,5	14,4	12,9	5,9	15,7
302_C	3 bouwplan Capadosestraat	7,5	16,3	14,8	7,8	17,6
302_D	3 bouwplan Capadosestraat	10,5	19,0	17,5	10,4	20,3
303_A	3 bouwplan Capadosestraat	1,5	11,4	9,9	2,9	12,7
303_B	3 bouwplan Capadosestraat	4,5	12,7	11,3	4,2	14,0
303_C	3 bouwplan Capadosestraat	7,5	13,5	12,1	5,0	14,8
303_D	3 bouwplan Capadosestraat	10,5	13,7	12,2	5,1	15,0
304_A	3 bouwplan Capadosestraat	1,5	10,8	9,4	2,3	12,1
304_B	3 bouwplan Capadosestraat	4,5	11,7	10,2	3,2	13,0
304_C	3 bouwplan Capadosestraat	7,5	11,8	10,4	3,3	13,1
304_D	3 bouwplan Capadosestraat	10,5	11,5	10,1	3,0	12,8
305_A	3 bouwplan Capadosestraat	1,5	11,4	9,9	2,8	12,7
305_B	3 bouwplan Capadosestraat	4,5	12,2	10,7	3,7	13,5
305_C	3 bouwplan Capadosestraat	7,5	12,9	11,4	4,3	14,2
305_D	3 bouwplan Capadosestraat	10,5	12,9	11,4	4,3	14,2
306_A	3 bouwplan Capadosestraat	1,5	11,0	9,5	2,5	12,3
306_B	3 bouwplan Capadosestraat	4,5	12,7	11,3	4,2	14,0
306_C	3 bouwplan Capadosestraat	7,5	16,1	14,6	7,5	17,4
306_D	3 bouwplan Capadosestraat	10,5	15,0	13,6	6,5	16,3
307_A	3 bouwplan Capadosestraat	1,5	14,9	13,4	6,4	16,2
307_B	3 bouwplan Capadosestraat	4,5	16,7	15,2	8,1	18,0
307_C	3 bouwplan Capadosestraat	7,5	20,3	18,9	11,8	21,6
307_D	3 bouwplan Capadosestraat	10,5	17,8	16,4	9,3	19,1
308_A	3 bouwplan Capadosestraat	1,5	11,1	9,6	2,5	12,4
308_B	3 bouwplan Capadosestraat	4,5	12,5	11,1	4,0	13,8
308_C	3 bouwplan Capadosestraat	7,5	10,9	9,4	2,3	12,2
308_D	3 bouwplan Capadosestraat	10,5	--	--	--	--
401_A	4 bouwplan Neherkade/Slachthuislaan	1,5	1,8	0,3	-6,7	3,1
401_B	4 bouwplan Neherkade/Slachthuislaan	4,5	1,7	0,3	-6,8	3,0
401_C	4 bouwplan Neherkade/Slachthuislaan	7,5	1,7	0,2	-6,8	3,0
401_D	4 bouwplan Neherkade/Slachthuislaan	10,5	1,6	0,2	-6,9	2,9
402_A	4 bouwplan Neherkade/Slachthuislaan	1,5	11,0	9,6	2,5	12,3
402_B	4 bouwplan Neherkade/Slachthuislaan	4,5	11,4	10,0	2,9	12,7
402_C	4 bouwplan Neherkade/Slachthuislaan	7,5	10,8	9,4	2,3	12,1
402_D	4 bouwplan Neherkade/Slachthuislaan	10,5	11,2	9,8	2,7	12,5
403_A	4 bouwplan Neherkade/Slachthuislaan	1,5	11,6	10,2	3,1	12,9
403_B	4 bouwplan Neherkade/Slachthuislaan	4,5	12,3	10,9	3,8	13,6
403_C	4 bouwplan Neherkade/Slachthuislaan	7,5	13,0	11,6	4,5	14,3
403_D	4 bouwplan Neherkade/Slachthuislaan	10,5	14,1	12,6	5,6	15,4
501_A	5 bouwplan Neherkade/Gemaalstraat	13,5	27,0	25,6	18,5	28,3
501_B	5 bouwplan Neherkade/Gemaalstraat	16,5	27,7	26,3	19,2	29,0
501_C	5 bouwplan Neherkade/Gemaalstraat	19,5	27,8	26,4	19,3	29,1
501_D	5 bouwplan Neherkade/Gemaalstraat	22,5	28,1	26,7	19,6	29,4
501_E	5 bouwplan Neherkade/Gemaalstraat	25,5	28,5	27,1	20,0	29,8
501_F	5 bouwplan Neherkade/Gemaalstraat	28,5	-9,1	-10,6	-17,7	-7,8
502_A	5 bouwplan Neherkade/Gemaalstraat	13,5	28,4	27,0	19,9	29,7
502_B	5 bouwplan Neherkade/Gemaalstraat	16,5	28,3	26,9	19,8	29,6
502_C	5 bouwplan Neherkade/Gemaalstraat	19,5	28,2	26,7	19,7	29,5
502_D	5 bouwplan Neherkade/Gemaalstraat	22,5	28,2	26,7	19,6	29,5
502_E	5 bouwplan Neherkade/Gemaalstraat	25,5	28,1	26,6	19,5	29,4

Alle getoonde dB-waarden zijn A-gewogen

Model: Schipperskwartier 2019 met plan - Schipperskwartier - Laakwijk - Den Haag  
Bijdrage van Groep Laakweg op alle ontvangerpunten  
Rekenmethode Wegverkeerslawaaai - RMW-2006; Periode: Alle perioden

Id	Omschrijving	Hoogte	Dag	Avond	Nacht	Lden
502_F	5 bouwplan Neherkade/Gemaalstraat	28,5	27,9	26,4	19,4	29,2
503_A	5 bouwplan Neherkade/Gemaalstraat	13,5	32,3	30,9	23,8	33,6
503_B	5 bouwplan Neherkade/Gemaalstraat	16,5	32,3	30,8	23,7	33,6
503_C	5 bouwplan Neherkade/Gemaalstraat	19,5	32,2	30,8	23,7	33,5
503_D	5 bouwplan Neherkade/Gemaalstraat	22,5	32,2	30,8	23,7	33,5
503_E	5 bouwplan Neherkade/Gemaalstraat	25,5	32,2	30,8	23,7	33,5
503_F	5 bouwplan Neherkade/Gemaalstraat	28,5	32,7	31,3	24,2	34,0
504_A	5 bouwplan Neherkade/Gemaalstraat	13,5	30,6	29,1	22,1	31,9
504_B	5 bouwplan Neherkade/Gemaalstraat	16,5	30,7	29,2	22,2	32,0
504_C	5 bouwplan Neherkade/Gemaalstraat	19,5	30,7	29,3	22,2	32,0
504_D	5 bouwplan Neherkade/Gemaalstraat	22,5	30,8	29,4	22,3	32,1
504_E	5 bouwplan Neherkade/Gemaalstraat	25,5	31,1	29,6	22,6	32,4
504_F	5 bouwplan Neherkade/Gemaalstraat	28,5	31,8	30,4	23,3	33,1
505_A	5 bouwplan Neherkade/Gemaalstraat	13,5	17,4	16,0	8,9	18,7
505_B	5 bouwplan Neherkade/Gemaalstraat	16,5	17,5	16,1	9,0	18,8
505_C	5 bouwplan Neherkade/Gemaalstraat	19,5	15,3	13,9	6,8	16,6
505_D	5 bouwplan Neherkade/Gemaalstraat	22,5	14,3	12,9	5,8	15,6
505_E	5 bouwplan Neherkade/Gemaalstraat	25,5	12,7	11,3	4,2	14,0
505_F	5 bouwplan Neherkade/Gemaalstraat	28,5	5,9	4,5	-2,6	7,2
506_A	5 bouwplan Neherkade/Gemaalstraat	13,5	33,5	32,1	25,0	34,8
506_B	5 bouwplan Neherkade/Gemaalstraat	16,5	38,2	36,8	29,7	39,5
506_C	5 bouwplan Neherkade/Gemaalstraat	19,5	39,9	38,5	31,4	41,2
506_D	5 bouwplan Neherkade/Gemaalstraat	22,5	40,1	38,7	31,6	41,4
506_E	5 bouwplan Neherkade/Gemaalstraat	25,5	40,1	38,7	31,6	41,4
506_F	5 bouwplan Neherkade/Gemaalstraat	28,5	39,3	37,9	30,8	40,6
507_A	5 bouwplan Neherkade/Gemaalstraat	13,5	32,8	31,3	24,2	34,1
507_B	5 bouwplan Neherkade/Gemaalstraat	16,5	32,6	31,2	24,1	33,9
507_C	5 bouwplan Neherkade/Gemaalstraat	19,5	32,5	31,0	23,9	33,8
507_D	5 bouwplan Neherkade/Gemaalstraat	22,5	32,2	30,8	23,7	33,5
507_E	5 bouwplan Neherkade/Gemaalstraat	25,5	31,9	30,5	23,4	33,2
507_F	5 bouwplan Neherkade/Gemaalstraat	28,5	31,8	30,3	23,2	33,1
508_A	5 bouwplan Neherkade/Gemaalstraat	13,5	29,0	27,5	20,5	30,3
508_B	5 bouwplan Neherkade/Gemaalstraat	16,5	29,2	27,8	20,7	30,5
508_C	5 bouwplan Neherkade/Gemaalstraat	19,5	28,6	27,2	20,1	29,9
508_D	5 bouwplan Neherkade/Gemaalstraat	22,5	28,5	27,1	20,0	29,8
508_E	5 bouwplan Neherkade/Gemaalstraat	25,5	28,4	27,0	19,9	29,7
508_F	5 bouwplan Neherkade/Gemaalstraat	28,5	28,3	26,9	19,8	29,6
509_A	5 bouwplan Neherkade/Gemaalstraat	31,5	-6,5	-7,9	-15,0	-5,2
509_B	5 bouwplan Neherkade/Gemaalstraat	34,5	-6,4	-7,8	-14,9	-5,1
509_C	5 bouwplan Neherkade/Gemaalstraat	37,5	-6,3	-7,7	-14,8	-5,0
509_D	5 bouwplan Neherkade/Gemaalstraat	40,5	-6,1	-7,6	-14,6	-4,8
509_E	5 bouwplan Neherkade/Gemaalstraat	43,5	-6,0	-7,4	-14,5	-4,7
509_F	5 bouwplan Neherkade/Gemaalstraat	46,5	-5,9	-7,3	-14,4	-4,6
510_A	5 bouwplan Neherkade/Gemaalstraat	31,5	27,5	26,1	19,0	28,8
510_B	5 bouwplan Neherkade/Gemaalstraat	34,5	27,5	26,1	19,0	28,8
510_C	5 bouwplan Neherkade/Gemaalstraat	37,5	27,5	26,1	19,0	28,8
510_D	5 bouwplan Neherkade/Gemaalstraat	40,5	27,4	26,0	18,9	28,7
510_E	5 bouwplan Neherkade/Gemaalstraat	43,5	27,4	26,0	18,9	28,7
510_F	5 bouwplan Neherkade/Gemaalstraat	46,5	27,3	25,8	18,8	28,6
511_A	5 bouwplan Neherkade/Gemaalstraat	31,5	34,6	33,1	26,0	35,9
511_B	5 bouwplan Neherkade/Gemaalstraat	34,5	41,1	39,7	32,6	42,4
511_C	5 bouwplan Neherkade/Gemaalstraat	37,5	41,9	40,4	33,3	43,2
511_D	5 bouwplan Neherkade/Gemaalstraat	40,5	38,2	36,8	29,7	39,5
511_E	5 bouwplan Neherkade/Gemaalstraat	43,5	39,1	37,7	30,6	40,4
511_F	5 bouwplan Neherkade/Gemaalstraat	46,5	39,8	38,4	31,3	41,1
512_A	5 bouwplan Neherkade/Gemaalstraat	31,5	33,7	32,3	25,2	35,0
512_B	5 bouwplan Neherkade/Gemaalstraat	34,5	38,1	36,7	29,6	39,4
512_C	5 bouwplan Neherkade/Gemaalstraat	37,5	40,8	39,4	32,3	42,1
512_D	5 bouwplan Neherkade/Gemaalstraat	40,5	41,4	40,0	32,9	42,7
512_E	5 bouwplan Neherkade/Gemaalstraat	43,5	38,9	37,5	30,4	40,2
512_F	5 bouwplan Neherkade/Gemaalstraat	46,5	40,0	38,6	31,5	41,3
513_A	5 bouwplan Neherkade/Gemaalstraat	31,5	-0,3	-1,8	-8,9	1,0
513_B	5 bouwplan Neherkade/Gemaalstraat	34,5	0,1	-1,4	-8,4	1,4
513_C	5 bouwplan Neherkade/Gemaalstraat	37,5	0,5	-0,9	-8,0	1,8
513_D	5 bouwplan Neherkade/Gemaalstraat	40,5	0,9	-0,5	-7,6	2,2

Alle getoonde dB-waarden zijn A-gewogen

Model: Schipperskwartier 2019 met plan - Schipperskwartier - Laakwijk - Den Haag  
Bijdrage van Groep Laakweg op alle ontvangerpunten  
Rekenmethode Wegverkeerslawaaï - RMW-2006; Periode: Alle perioden

Id	Omschrijving	Hoogte	Dag	Avond	Nacht	Lden
513_E	5 bouwplan Neherkade/Gemaalstraat	43,5	1,4	0,0	-7,1	2,7
513_F	5 bouwplan Neherkade/Gemaalstraat	46,5	1,9	0,5	-6,6	3,2
514_A	5 bouwplan Neherkade/Gemaalstraat	31,5	38,9	37,4	30,3	40,2
514_B	5 bouwplan Neherkade/Gemaalstraat	34,5	36,5	35,1	28,0	37,8
514_C	5 bouwplan Neherkade/Gemaalstraat	37,5	36,6	35,2	28,1	37,9
514_D	5 bouwplan Neherkade/Gemaalstraat	40,5	36,4	34,9	27,8	37,7
514_E	5 bouwplan Neherkade/Gemaalstraat	43,5	35,1	33,7	26,6	36,4
514_F	5 bouwplan Neherkade/Gemaalstraat	46,5	37,1	35,7	28,6	38,4
515_A	5 bouwplan Neherkade/Gemaalstraat	31,5	31,5	30,1	23,0	32,8
515_B	5 bouwplan Neherkade/Gemaalstraat	34,5	31,9	30,5	23,4	33,2
515_C	5 bouwplan Neherkade/Gemaalstraat	37,5	31,9	30,5	23,4	33,2
515_D	5 bouwplan Neherkade/Gemaalstraat	40,5	32,5	31,1	24,0	33,8
515_E	5 bouwplan Neherkade/Gemaalstraat	43,5	33,2	31,8	24,7	34,5
515_F	5 bouwplan Neherkade/Gemaalstraat	46,5	34,1	32,6	25,5	35,4
516_A	5 bouwplan Neherkade/Gemaalstraat	31,5	28,2	26,7	19,7	29,5
516_B	5 bouwplan Neherkade/Gemaalstraat	34,5	28,3	26,9	19,8	29,6
516_C	5 bouwplan Neherkade/Gemaalstraat	37,5	28,6	27,2	20,1	29,9
516_D	5 bouwplan Neherkade/Gemaalstraat	40,5	29,1	27,7	20,6	30,4
516_E	5 bouwplan Neherkade/Gemaalstraat	43,5	28,4	27,0	19,9	29,7
516_F	5 bouwplan Neherkade/Gemaalstraat	46,5	28,3	26,9	19,8	29,6
517_A	5 bouwplan Neherkade/Gemaalstraat	13,5	29,5	28,1	21,0	30,8
517_B	5 bouwplan Neherkade/Gemaalstraat	16,5	29,9	28,5	21,4	31,2
517_C	5 bouwplan Neherkade/Gemaalstraat	19,5	30,3	28,9	21,8	31,6
517_D	5 bouwplan Neherkade/Gemaalstraat	22,5	30,5	29,1	22,0	31,8
517_E	5 bouwplan Neherkade/Gemaalstraat	25,5	30,9	29,5	22,4	32,2
517_F	5 bouwplan Neherkade/Gemaalstraat	28,5	14,2	12,8	5,7	15,5
518_A	5 bouwplan Neherkade/Gemaalstraat	1,5	48,5	47,1	40,0	49,8
518_B	5 bouwplan Neherkade/Gemaalstraat	4,5	49,1	47,7	40,6	50,4
518_C	5 bouwplan Neherkade/Gemaalstraat	7,5	48,9	47,5	40,4	50,2
518_D	5 bouwplan Neherkade/Gemaalstraat	10,5	48,8	47,3	40,3	50,1
518_E	5 bouwplan Neherkade/Gemaalstraat	13,5	48,5	47,0	39,9	49,8
518_F	5 bouwplan Neherkade/Gemaalstraat	16,5	48,1	46,7	39,6	49,4
519_A	5 bouwplan Neherkade/Gemaalstraat	1,5	58,4	57,0	49,9	59,7
519_B	5 bouwplan Neherkade/Gemaalstraat	4,5	58,5	57,0	49,9	59,8
519_C	5 bouwplan Neherkade/Gemaalstraat	7,5	58,1	56,7	49,6	59,4
519_D	5 bouwplan Neherkade/Gemaalstraat	10,5	57,6	56,1	49,1	58,9
519_E	5 bouwplan Neherkade/Gemaalstraat	13,5	57,0	55,6	48,5	58,3
519_F	5 bouwplan Neherkade/Gemaalstraat	16,5	56,4	55,0	47,9	57,7
520_A	5 bouwplan Neherkade/Gemaalstraat	1,5	58,6	57,2	50,1	59,9
520_B	5 bouwplan Neherkade/Gemaalstraat	4,5	58,6	57,2	50,1	59,9
520_C	5 bouwplan Neherkade/Gemaalstraat	7,5	58,2	56,8	49,7	59,5
520_D	5 bouwplan Neherkade/Gemaalstraat	10,5	57,7	56,3	49,2	59,0
520_E	5 bouwplan Neherkade/Gemaalstraat	13,5	57,1	55,7	48,6	58,4
520_F	5 bouwplan Neherkade/Gemaalstraat	16,5	56,5	55,1	48,0	57,8
521_A	5 bouwplan Neherkade/Gemaalstraat	1,5	58,8	57,4	50,3	60,1
521_B	5 bouwplan Neherkade/Gemaalstraat	4,5	58,8	57,4	50,3	60,1
521_C	5 bouwplan Neherkade/Gemaalstraat	7,5	58,4	56,9	49,9	59,7
521_D	5 bouwplan Neherkade/Gemaalstraat	10,5	57,8	56,4	49,3	59,1
521_E	5 bouwplan Neherkade/Gemaalstraat	13,5	57,1	55,7	48,6	58,4
521_F	5 bouwplan Neherkade/Gemaalstraat	16,5	56,5	55,1	48,0	57,8
522_A	5 bouwplan Neherkade/Gemaalstraat	1,5	59,2	57,8	50,7	60,5
522_B	5 bouwplan Neherkade/Gemaalstraat	4,5	59,1	57,7	50,6	60,4
522_C	5 bouwplan Neherkade/Gemaalstraat	7,5	58,6	57,2	50,1	59,9
522_D	5 bouwplan Neherkade/Gemaalstraat	10,5	57,9	56,5	49,4	59,2
522_E	5 bouwplan Neherkade/Gemaalstraat	13,5	57,2	55,8	48,7	58,5
522_F	5 bouwplan Neherkade/Gemaalstraat	16,5	56,5	55,1	48,0	57,8
523_A	5 bouwplan Neherkade/Gemaalstraat	1,5	59,9	58,4	51,3	61,2
523_B	5 bouwplan Neherkade/Gemaalstraat	4,5	59,6	58,2	51,1	60,9
523_C	5 bouwplan Neherkade/Gemaalstraat	7,5	58,9	57,5	50,4	60,2
523_D	5 bouwplan Neherkade/Gemaalstraat	10,5	58,1	56,7	49,6	59,4
523_E	5 bouwplan Neherkade/Gemaalstraat	13,5	57,3	55,9	48,8	58,6
523_F	5 bouwplan Neherkade/Gemaalstraat	16,5	56,5	55,1	48,0	57,8
524_A	5 bouwplan Neherkade/Gemaalstraat	1,5	50,5	49,1	42,0	51,8
524_B	5 bouwplan Neherkade/Gemaalstraat	4,5	50,2	48,8	41,7	51,5
524_C	5 bouwplan Neherkade/Gemaalstraat	7,5	49,8	48,3	41,3	51,1

Alle getoonde dB-waarden zijn A-gewogen

Model: Schipperskwartier 2019 met plan - Schipperskwartier - Laakwijk - Den Haag  
Bijdrage van Groep Laakweg op alle ontvangerpunten  
Rekenmethode Wegverkeerslawaaï - RMW-2006; Periode: Alle perioden

Id	Omschrijving	Hoogte	Dag	Avond	Nacht	Lden
524_D	5 bouwplan Neherkade/Gemaalstraat	10,5	49,2	47,8	40,7	50,5
524_E	5 bouwplan Neherkade/Gemaalstraat	13,5	48,5	47,1	40,0	49,8
524_F	5 bouwplan Neherkade/Gemaalstraat	16,5	49,9	48,5	41,4	51,2
525_A	5 bouwplan Neherkade/Gemaalstraat	13,5	18,8	17,3	10,3	20,1
525_B	5 bouwplan Neherkade/Gemaalstraat	16,5	18,9	17,4	10,4	20,2
525_C	5 bouwplan Neherkade/Gemaalstraat	19,5	14,3	12,8	5,8	15,6
525_D	5 bouwplan Neherkade/Gemaalstraat	22,5	13,4	11,9	4,8	14,7
525_E	5 bouwplan Neherkade/Gemaalstraat	25,5	11,2	9,8	2,7	12,5
525_F	5 bouwplan Neherkade/Gemaalstraat	28,5	9,4	7,9	0,8	10,7
526_A	5 bouwplan Neherkade/Gemaalstraat	13,5	22,0	20,6	13,5	23,3
526_B	5 bouwplan Neherkade/Gemaalstraat	16,5	23,1	21,6	14,5	24,4
526_C	5 bouwplan Neherkade/Gemaalstraat	19,5	22,0	20,5	13,5	23,3
526_D	5 bouwplan Neherkade/Gemaalstraat	22,5	21,9	20,5	13,4	23,2
526_E	5 bouwplan Neherkade/Gemaalstraat	25,5	21,9	20,5	13,4	23,2
526_F	5 bouwplan Neherkade/Gemaalstraat	28,5	22,0	20,6	13,5	23,3
527_A	5 bouwplan Neherkade/Gemaalstraat	13,5	22,7	21,2	14,1	24,0
527_B	5 bouwplan Neherkade/Gemaalstraat	16,5	24,4	23,0	15,9	25,7
527_C	5 bouwplan Neherkade/Gemaalstraat	19,5	24,8	23,4	16,3	26,1
527_D	5 bouwplan Neherkade/Gemaalstraat	22,5	25,0	23,6	16,5	26,3
527_E	5 bouwplan Neherkade/Gemaalstraat	25,5	25,2	23,8	16,7	26,5
527_F	5 bouwplan Neherkade/Gemaalstraat	28,5	25,6	24,1	17,1	26,9
528_A	5 bouwplan Neherkade/Gemaalstraat	13,5	26,3	24,9	17,8	27,6
528_B	5 bouwplan Neherkade/Gemaalstraat	16,5	28,2	26,7	19,6	29,5
528_C	5 bouwplan Neherkade/Gemaalstraat	19,5	28,4	26,9	19,8	29,7
528_D	5 bouwplan Neherkade/Gemaalstraat	22,5	28,7	27,3	20,2	30,0
528_E	5 bouwplan Neherkade/Gemaalstraat	25,5	29,0	27,6	20,5	30,3
528_F	5 bouwplan Neherkade/Gemaalstraat	28,5	29,4	27,9	20,8	30,7
529_A	5 bouwplan Neherkade/Gemaalstraat	19,5	47,9	46,5	39,4	49,2
529_B	5 bouwplan Neherkade/Gemaalstraat	22,5	47,5	46,1	39,0	48,8
529_C	5 bouwplan Neherkade/Gemaalstraat	25,5	47,1	45,7	38,6	48,4
529_D	5 bouwplan Neherkade/Gemaalstraat	28,5	46,8	45,4	38,3	48,1
530_A	5 bouwplan Neherkade/Gemaalstraat	19,5	55,8	54,4	47,3	57,1
530_B	5 bouwplan Neherkade/Gemaalstraat	22,5	55,3	53,9	46,8	56,6
530_C	5 bouwplan Neherkade/Gemaalstraat	25,5	54,8	53,4	46,3	56,1
530_D	5 bouwplan Neherkade/Gemaalstraat	28,5	54,3	52,8	45,7	55,6
531_A	5 bouwplan Neherkade/Gemaalstraat	19,5	55,9	54,5	47,4	57,2
531_B	5 bouwplan Neherkade/Gemaalstraat	22,5	55,3	53,9	46,8	56,6
531_C	5 bouwplan Neherkade/Gemaalstraat	25,5	54,8	53,4	46,3	56,1
531_D	5 bouwplan Neherkade/Gemaalstraat	28,5	54,3	52,9	45,8	55,6
532_A	5 bouwplan Neherkade/Gemaalstraat	19,5	56,0	54,6	47,5	57,3
532_B	5 bouwplan Neherkade/Gemaalstraat	22,5	55,4	53,9	46,9	56,7
532_C	5 bouwplan Neherkade/Gemaalstraat	25,5	54,8	53,4	46,3	56,1
532_D	5 bouwplan Neherkade/Gemaalstraat	28,5	54,3	52,8	45,8	55,6
533_A	5 bouwplan Neherkade/Gemaalstraat	19,5	55,9	54,5	47,4	57,2
533_B	5 bouwplan Neherkade/Gemaalstraat	22,5	55,3	53,8	46,7	56,6
533_C	5 bouwplan Neherkade/Gemaalstraat	25,5	54,5	53,1	46,0	55,8
533_D	5 bouwplan Neherkade/Gemaalstraat	28,5	54,0	52,5	45,5	55,3
533_E	5 bouwplan Neherkade/Gemaalstraat	31,5	53,5	52,0	44,9	54,8
533_F	5 bouwplan Neherkade/Gemaalstraat	34,5	53,0	51,6	44,5	54,3
534_A	5 bouwplan Neherkade/Gemaalstraat	19,5	55,8	54,4	47,3	57,1
534_B	5 bouwplan Neherkade/Gemaalstraat	22,5	55,1	53,7	46,6	56,4
534_C	5 bouwplan Neherkade/Gemaalstraat	25,5	54,3	52,9	45,8	55,6
534_D	5 bouwplan Neherkade/Gemaalstraat	28,5	53,7	52,3	45,2	55,0
535_A	5 bouwplan Neherkade/Gemaalstraat	19,5	50,8	49,3	42,2	52,1
535_B	5 bouwplan Neherkade/Gemaalstraat	22,5	49,8	48,3	41,3	51,1
535_C	5 bouwplan Neherkade/Gemaalstraat	25,5	49,0	47,6	40,5	50,3
535_D	5 bouwplan Neherkade/Gemaalstraat	28,5	48,1	46,6	39,5	49,4
601_A	6 bouwplan Ketelstraat	1,5	19,5	18,1	11,0	20,8
601_B	6 bouwplan Ketelstraat	4,5	20,3	18,9	11,8	21,6
601_C	6 bouwplan Ketelstraat	7,5	21,9	20,4	13,4	23,2
601_D	6 bouwplan Ketelstraat	10,5	25,6	24,2	17,1	26,9
602_A	6 bouwplan Ketelstraat	1,5	17,8	16,4	9,3	19,1
602_B	6 bouwplan Ketelstraat	4,5	18,5	17,1	10,0	19,8
602_C	6 bouwplan Ketelstraat	7,5	19,3	17,9	10,8	20,6
602_D	6 bouwplan Ketelstraat	10,5	21,2	19,7	12,7	22,5

Alle getoonde dB-waarden zijn A-gewogen



Model: Schipperskwartier 2019 met plan - Schipperskwartier - Laakwijk - Den Haag  
Bijdrage van Groep Laakweg op alle ontvangerpunten  
Rekenmethode Wegverkeerslawaaï - RMW-2006; Periode: Alle perioden

Id	Omschrijving	Hoogte	Dag	Avond	Nacht	Lden
603_A	6 bouwplan Ketelstraat	1,5	9,7	8,3	1,2	11,0
603_B	6 bouwplan Ketelstraat	4,5	10,3	8,9	1,8	11,6
603_C	6 bouwplan Ketelstraat	7,5	10,8	9,4	2,3	12,1
603_D	6 bouwplan Ketelstraat	10,5	10,0	8,6	1,5	11,3
604_A	6 bouwplan Ketelstraat	1,5	9,9	8,4	1,3	11,2
604_B	6 bouwplan Ketelstraat	4,5	10,9	9,4	2,4	12,2
604_C	6 bouwplan Ketelstraat	7,5	11,6	10,2	3,1	12,9
604_D	6 bouwplan Ketelstraat	10,5	10,6	9,2	2,1	11,9
605_A	6 bouwplan Ketelstraat	1,5	16,6	15,2	8,1	17,9
605_B	6 bouwplan Ketelstraat	4,5	17,4	15,9	8,9	18,7
605_C	6 bouwplan Ketelstraat	7,5	18,6	17,1	10,1	19,9
605_D	6 bouwplan Ketelstraat	10,5	22,7	21,3	14,2	24,0

Alle getoonde dB-waarden zijn A-gewogen

Model: Schipperskwartier 2019 met plan - Schipperskwartier - Laakwijk - Den Haag  
Bijdrage van Groep Noordpolderkade op alle ontvangerpunten  
Rekenmethode Wegverkeerslawaaï - RMW-2006; Periode: Alle perioden

Id	Omschrijving	Hoogte	Dag	Avond	Nacht	Lden
101_A	1 bouwplan Zuigerstraat	1,5	58,8	57,4	50,3	60,1
101_B	1 bouwplan Zuigerstraat	4,5	58,2	56,8	49,7	59,5
101_C	1 bouwplan Zuigerstraat	7,5	57,1	55,7	48,6	58,4
102_A	1 bouwplan Zuigerstraat	1,5	59,7	58,3	51,2	61,0
102_B	1 bouwplan Zuigerstraat	4,5	58,8	57,4	50,3	60,1
102_C	1 bouwplan Zuigerstraat	7,5	57,5	56,1	49,0	58,8
103_A	1 bouwplan Zuigerstraat	1,5	60,5	59,1	52,0	61,8
103_B	1 bouwplan Zuigerstraat	4,5	59,2	57,7	50,6	60,5
103_C	1 bouwplan Zuigerstraat	7,5	57,5	56,1	49,0	58,8
103_D	1 bouwplan Zuigerstraat	10,5	56,1	54,7	47,6	57,4
103_E	1 bouwplan Zuigerstraat	13,5	55,0	53,6	46,5	56,3
104_A	1 bouwplan Zuigerstraat	1,5	46,2	44,8	37,7	47,5
104_B	1 bouwplan Zuigerstraat	4,5	46,6	45,2	38,1	47,9
104_C	1 bouwplan Zuigerstraat	7,5	46,6	45,2	38,1	47,9
104_D	1 bouwplan Zuigerstraat	10,5	46,4	45,0	37,9	47,7
104_E	1 bouwplan Zuigerstraat	13,5	46,2	44,7	37,7	47,5
105_A	1 bouwplan Zuigerstraat	1,5	29,2	27,8	20,7	30,5
105_B	1 bouwplan Zuigerstraat	4,5	30,0	28,6	21,5	31,3
105_C	1 bouwplan Zuigerstraat	7,5	31,0	29,6	22,5	32,3
105_D	1 bouwplan Zuigerstraat	10,5	32,1	30,7	23,6	33,4
105_E	1 bouwplan Zuigerstraat	13,5	32,0	30,5	23,4	33,3
106_A	1 bouwplan Zuigerstraat	1,5	23,6	22,2	15,1	24,9
106_B	1 bouwplan Zuigerstraat	4,5	23,9	22,5	15,4	25,2
106_C	1 bouwplan Zuigerstraat	7,5	24,5	23,0	15,9	25,8
107_A	1 bouwplan Zuigerstraat	1,5	29,1	27,7	20,6	30,4
107_B	1 bouwplan Zuigerstraat	4,5	30,2	28,8	21,7	31,5
107_C	1 bouwplan Zuigerstraat	7,5	31,2	29,8	22,7	32,5
108_A	1 bouwplan Zuigerstraat	1,5	43,2	41,8	34,7	44,5
108_B	1 bouwplan Zuigerstraat	4,5	44,4	43,0	35,9	45,7
108_C	1 bouwplan Zuigerstraat	7,5	44,4	42,9	35,9	45,7
109_A	1 bouwplan Zuigerstraat	1,5	52,8	51,4	44,3	54,1
109_B	1 bouwplan Zuigerstraat	4,5	52,7	51,3	44,2	54,0
109_C	1 bouwplan Zuigerstraat	7,5	52,2	50,7	43,7	53,5
110_A	1 bouwplan Zuigerstraat	1,5	60,3	58,9	51,8	61,6
110_B	1 bouwplan Zuigerstraat	4,5	59,1	57,7	50,6	60,4
110_C	1 bouwplan Zuigerstraat	7,5	57,6	56,2	49,1	58,9
111_A	1 bouwplan Zuigerstraat	1,5	53,9	52,4	45,3	55,2
111_B	1 bouwplan Zuigerstraat	4,5	53,6	52,2	45,1	54,9
111_C	1 bouwplan Zuigerstraat	7,5	52,9	51,5	44,4	54,2
112_A	1 bouwplan Zuigerstraat	1,5	26,4	25,0	17,9	27,7
112_B	1 bouwplan Zuigerstraat	4,5	27,4	26,0	18,9	28,7
112_C	1 bouwplan Zuigerstraat	7,5	28,4	27,0	19,9	29,7
113_A	1 bouwplan Zuigerstraat	1,5	21,8	20,4	13,3	23,1
113_B	1 bouwplan Zuigerstraat	4,5	21,8	20,4	13,3	23,1
113_C	1 bouwplan Zuigerstraat	7,5	22,4	20,9	13,9	23,7
114_A	1 bouwplan Zuigerstraat	1,5	21,9	20,5	13,4	23,2
114_B	1 bouwplan Zuigerstraat	4,5	21,7	20,3	13,2	23,0
114_C	1 bouwplan Zuigerstraat	7,5	22,2	20,8	13,7	23,5
115_A	1 bouwplan Zuigerstraat	1,5	25,8	24,3	17,3	27,1
115_B	1 bouwplan Zuigerstraat	4,5	26,3	24,9	17,8	27,6
115_C	1 bouwplan Zuigerstraat	7,5	27,5	26,1	19,0	28,8
116_A	1 bouwplan Zuigerstraat	1,5	36,7	35,2	28,2	38,0
116_B	1 bouwplan Zuigerstraat	4,5	38,3	36,9	29,8	39,6
116_C	1 bouwplan Zuigerstraat	7,5	38,8	37,3	30,3	40,1
117_A	1 bouwplan Zuigerstraat	1,5	43,6	42,2	35,1	44,9
117_B	1 bouwplan Zuigerstraat	4,5	44,8	43,3	36,2	46,1
117_C	1 bouwplan Zuigerstraat	7,5	44,8	43,3	36,3	46,1
118_A	1 bouwplan Zuigerstraat	1,5	44,8	43,3	36,3	46,1
118_B	1 bouwplan Zuigerstraat	4,5	45,6	44,2	37,1	46,9
118_C	1 bouwplan Zuigerstraat	7,5	45,5	44,1	37,0	46,8
201_A	2 bouwplan Cylinderstraat	1,5	35,3	33,9	26,8	36,6
201_B	2 bouwplan Cylinderstraat	4,5	36,8	35,4	28,3	38,1
201_C	2 bouwplan Cylinderstraat	7,5	36,8	35,4	28,3	38,1
201_D	2 bouwplan Cylinderstraat	10,5	36,9	35,4	28,3	38,2
202_A	2 bouwplan Cylinderstraat	1,5	19,1	17,7	10,6	20,4

Alle getoonde dB-waarden zijn A-gewogen

Model: Schipperskwartier 2019 met plan - Schipperskwartier - Laakwijk - Den Haag  
Bijdrage van Groep Noordpolderkade op alle ontvangerpunten  
Rekenmethode Wegverkeerslawaaï - RMW-2006; Periode: Alle perioden

Id	Omschrijving	Hoogte	Dag	Avond	Nacht	Lden
202_B	2 bouwplan Cylinderstraat	4,5	19,2	17,8	10,7	20,5
202_C	2 bouwplan Cylinderstraat	7,5	19,7	18,3	11,2	21,0
202_D	2 bouwplan Cylinderstraat	10,5	20,3	18,9	11,8	21,6
203_A	2 bouwplan Cylinderstraat	1,5	33,2	31,7	24,7	34,5
203_B	2 bouwplan Cylinderstraat	4,5	34,6	33,2	26,1	35,9
203_C	2 bouwplan Cylinderstraat	7,5	34,6	33,2	26,1	35,9
203_D	2 bouwplan Cylinderstraat	10,5	34,6	33,2	26,1	35,9
204_A	2 bouwplan Cylinderstraat	1,5	56,3	54,8	47,8	57,6
204_B	2 bouwplan Cylinderstraat	4,5	54,8	53,4	46,3	56,1
204_C	2 bouwplan Cylinderstraat	7,5	53,0	51,6	44,5	54,3
204_D	2 bouwplan Cylinderstraat	10,5	51,6	50,1	43,1	52,9
301_A	3 bouwplan Capadosestraat	1,5	7,1	5,7	-1,4	8,4
301_B	3 bouwplan Capadosestraat	4,5	7,2	5,8	-1,3	8,5
301_C	3 bouwplan Capadosestraat	7,5	7,2	5,7	-1,4	8,5
301_D	3 bouwplan Capadosestraat	10,5	6,7	5,2	-1,9	8,0
302_A	3 bouwplan Capadosestraat	1,5	11,4	10,0	2,9	12,7
302_B	3 bouwplan Capadosestraat	4,5	11,9	10,5	3,4	13,2
302_C	3 bouwplan Capadosestraat	7,5	12,8	11,3	4,3	14,1
302_D	3 bouwplan Capadosestraat	10,5	14,8	13,3	6,2	16,1
303_A	3 bouwplan Capadosestraat	1,5	11,6	10,2	3,1	12,9
303_B	3 bouwplan Capadosestraat	4,5	12,0	10,6	3,5	13,3
303_C	3 bouwplan Capadosestraat	7,5	12,7	11,3	4,2	14,0
303_D	3 bouwplan Capadosestraat	10,5	14,0	12,6	5,5	15,3
304_A	3 bouwplan Capadosestraat	1,5	7,7	6,2	-0,8	9,0
304_B	3 bouwplan Capadosestraat	4,5	7,6	6,2	-0,9	8,9
304_C	3 bouwplan Capadosestraat	7,5	7,5	6,0	-1,1	8,8
304_D	3 bouwplan Capadosestraat	10,5	7,1	5,7	-1,4	8,4
305_A	3 bouwplan Capadosestraat	1,5	7,5	6,1	-1,0	8,8
305_B	3 bouwplan Capadosestraat	4,5	7,4	6,0	-1,1	8,7
305_C	3 bouwplan Capadosestraat	7,5	7,3	5,9	-1,2	8,6
305_D	3 bouwplan Capadosestraat	10,5	7,0	5,5	-1,6	8,3
306_A	3 bouwplan Capadosestraat	1,5	7,5	6,1	-1,0	8,8
306_B	3 bouwplan Capadosestraat	4,5	7,5	6,1	-1,0	8,8
306_C	3 bouwplan Capadosestraat	7,5	6,8	5,4	-1,7	8,1
306_D	3 bouwplan Capadosestraat	10,5	3,6	2,2	-4,9	4,9
307_A	3 bouwplan Capadosestraat	1,5	10,5	9,1	2,0	11,8
307_B	3 bouwplan Capadosestraat	4,5	10,9	9,5	2,4	12,2
307_C	3 bouwplan Capadosestraat	7,5	11,5	10,1	3,0	12,8
307_D	3 bouwplan Capadosestraat	10,5	11,6	10,2	3,1	12,9
308_A	3 bouwplan Capadosestraat	1,5	5,6	4,2	-2,9	6,9
308_B	3 bouwplan Capadosestraat	4,5	5,3	3,9	-3,2	6,6
308_C	3 bouwplan Capadosestraat	7,5	5,3	3,9	-3,2	6,6
308_D	3 bouwplan Capadosestraat	10,5	0,3	-1,1	-8,2	1,6
401_A	4 bouwplan Neherkade/Slachthuislaan	1,5	7,3	5,9	-1,2	8,6
401_B	4 bouwplan Neherkade/Slachthuislaan	4,5	7,4	5,9	-1,1	8,7
401_C	4 bouwplan Neherkade/Slachthuislaan	7,5	7,4	6,0	-1,1	8,7
401_D	4 bouwplan Neherkade/Slachthuislaan	10,5	6,6	5,2	-1,9	7,9
402_A	4 bouwplan Neherkade/Slachthuislaan	1,5	2,9	1,5	-5,6	4,2
402_B	4 bouwplan Neherkade/Slachthuislaan	4,5	2,8	1,4	-5,7	4,1
402_C	4 bouwplan Neherkade/Slachthuislaan	7,5	2,4	1,0	-6,1	3,7
402_D	4 bouwplan Neherkade/Slachthuislaan	10,5	2,2	0,8	-6,3	3,5
403_A	4 bouwplan Neherkade/Slachthuislaan	1,5	7,3	5,8	-1,3	8,6
403_B	4 bouwplan Neherkade/Slachthuislaan	4,5	7,5	6,1	-1,0	8,8
403_C	4 bouwplan Neherkade/Slachthuislaan	7,5	7,6	6,2	-0,9	8,9
403_D	4 bouwplan Neherkade/Slachthuislaan	10,5	8,0	6,5	-0,6	9,3
501_A	5 bouwplan Neherkade/Gemaalstraat	13,5	9,2	7,8	0,7	10,5
501_B	5 bouwplan Neherkade/Gemaalstraat	16,5	5,5	4,1	-3,0	6,8
501_C	5 bouwplan Neherkade/Gemaalstraat	19,5	2,8	1,4	-5,7	4,1
501_D	5 bouwplan Neherkade/Gemaalstraat	22,5	-0,9	-2,4	-9,4	0,4
501_E	5 bouwplan Neherkade/Gemaalstraat	25,5	-0,9	-2,3	-9,4	0,5
501_F	5 bouwplan Neherkade/Gemaalstraat	28,5	-0,8	-2,2	-9,3	0,5
502_A	5 bouwplan Neherkade/Gemaalstraat	13,5	8,6	7,1	0,1	9,9
502_B	5 bouwplan Neherkade/Gemaalstraat	16,5	7,4	6,0	-1,1	8,7
502_C	5 bouwplan Neherkade/Gemaalstraat	19,5	6,1	4,7	-2,4	7,4
502_D	5 bouwplan Neherkade/Gemaalstraat	22,5	1,9	0,5	-6,6	3,2
502_E	5 bouwplan Neherkade/Gemaalstraat	25,5	1,6	0,2	-6,9	2,9

Alle getoonde dB-waarden zijn A-gewogen

Model: Schipperskwartier 2019 met plan - Schipperskwartier - Laakwijk - Den Haag  
Bijdrage van Groep Noordpolderkade op alle ontvangerpunten  
Rekenmethode Wegverkeerslawaaï - RMW-2006; Periode: Alle perioden

Id	Omschrijving	Hoogte	Dag	Avond	Nacht	Lden
502_F	5 bouwplan Neherkade/Gemaalstraat	28,5	2,1	0,7	-6,4	3,4
503_A	5 bouwplan Neherkade/Gemaalstraat	13,5	11,1	9,7	2,6	12,4
503_B	5 bouwplan Neherkade/Gemaalstraat	16,5	10,8	9,4	2,3	12,1
503_C	5 bouwplan Neherkade/Gemaalstraat	19,5	10,3	8,9	1,8	11,6
503_D	5 bouwplan Neherkade/Gemaalstraat	22,5	10,6	9,2	2,1	11,9
503_E	5 bouwplan Neherkade/Gemaalstraat	25,5	11,0	9,5	2,5	12,3
503_F	5 bouwplan Neherkade/Gemaalstraat	28,5	13,8	12,3	5,3	15,1
504_A	5 bouwplan Neherkade/Gemaalstraat	13,5	14,1	12,7	5,6	15,4
504_B	5 bouwplan Neherkade/Gemaalstraat	16,5	13,2	11,8	4,7	14,5
504_C	5 bouwplan Neherkade/Gemaalstraat	19,5	11,1	9,7	2,6	12,4
504_D	5 bouwplan Neherkade/Gemaalstraat	22,5	11,2	9,8	2,7	12,5
504_E	5 bouwplan Neherkade/Gemaalstraat	25,5	13,7	12,3	5,2	15,0
504_F	5 bouwplan Neherkade/Gemaalstraat	28,5	18,2	16,8	9,7	19,5
505_A	5 bouwplan Neherkade/Gemaalstraat	13,5	7,5	6,1	-1,0	8,8
505_B	5 bouwplan Neherkade/Gemaalstraat	16,5	5,0	3,5	-3,6	6,3
505_C	5 bouwplan Neherkade/Gemaalstraat	19,5	--	--	--	--
505_D	5 bouwplan Neherkade/Gemaalstraat	22,5	--	--	--	--
505_E	5 bouwplan Neherkade/Gemaalstraat	25,5	--	--	--	--
505_F	5 bouwplan Neherkade/Gemaalstraat	28,5	--	--	--	--
506_A	5 bouwplan Neherkade/Gemaalstraat	13,5	4,9	3,5	-3,6	6,2
506_B	5 bouwplan Neherkade/Gemaalstraat	16,5	1,9	0,5	-6,6	3,2
506_C	5 bouwplan Neherkade/Gemaalstraat	19,5	1,7	0,2	-6,9	3,0
506_D	5 bouwplan Neherkade/Gemaalstraat	22,5	2,3	0,9	-6,2	3,6
506_E	5 bouwplan Neherkade/Gemaalstraat	25,5	5,4	4,0	-3,1	6,7
506_F	5 bouwplan Neherkade/Gemaalstraat	28,5	9,3	7,9	0,8	10,6
507_A	5 bouwplan Neherkade/Gemaalstraat	13,5	12,1	10,7	3,6	13,4
507_B	5 bouwplan Neherkade/Gemaalstraat	16,5	11,8	10,4	3,3	13,1
507_C	5 bouwplan Neherkade/Gemaalstraat	19,5	11,8	10,4	3,3	13,1
507_D	5 bouwplan Neherkade/Gemaalstraat	22,5	12,0	10,6	3,5	13,3
507_E	5 bouwplan Neherkade/Gemaalstraat	25,5	12,1	10,6	3,6	13,4
507_F	5 bouwplan Neherkade/Gemaalstraat	28,5	13,2	11,8	4,7	14,5
508_A	5 bouwplan Neherkade/Gemaalstraat	13,5	14,0	12,6	5,5	15,3
508_B	5 bouwplan Neherkade/Gemaalstraat	16,5	14,0	12,5	5,5	15,3
508_C	5 bouwplan Neherkade/Gemaalstraat	19,5	12,5	11,0	4,0	13,8
508_D	5 bouwplan Neherkade/Gemaalstraat	22,5	11,8	10,4	3,3	13,1
508_E	5 bouwplan Neherkade/Gemaalstraat	25,5	12,1	10,6	3,6	13,4
508_F	5 bouwplan Neherkade/Gemaalstraat	28,5	12,6	11,2	4,1	13,9
509_A	5 bouwplan Neherkade/Gemaalstraat	31,5	-0,7	-2,1	-9,2	0,6
509_B	5 bouwplan Neherkade/Gemaalstraat	34,5	-0,6	-2,1	-9,1	0,7
509_C	5 bouwplan Neherkade/Gemaalstraat	37,5	-0,5	-2,0	-9,1	0,8
509_D	5 bouwplan Neherkade/Gemaalstraat	40,5	-0,4	-1,8	-8,9	0,9
509_E	5 bouwplan Neherkade/Gemaalstraat	43,5	-0,2	-1,6	-8,7	1,1
509_F	5 bouwplan Neherkade/Gemaalstraat	46,5	0,1	-1,4	-8,4	1,4
510_A	5 bouwplan Neherkade/Gemaalstraat	31,5	4,3	2,9	-4,2	5,6
510_B	5 bouwplan Neherkade/Gemaalstraat	34,5	3,6	2,2	-4,9	4,9
510_C	5 bouwplan Neherkade/Gemaalstraat	37,5	6,2	4,7	-2,4	7,5
510_D	5 bouwplan Neherkade/Gemaalstraat	40,5	13,4	12,0	4,9	14,7
510_E	5 bouwplan Neherkade/Gemaalstraat	43,5	-1,0	-2,4	-9,5	0,3
510_F	5 bouwplan Neherkade/Gemaalstraat	46,5	-0,7	-2,2	-9,3	0,6
511_A	5 bouwplan Neherkade/Gemaalstraat	31,5	30,4	29,0	21,9	31,7
511_B	5 bouwplan Neherkade/Gemaalstraat	34,5	33,2	31,8	24,7	34,5
511_C	5 bouwplan Neherkade/Gemaalstraat	37,5	33,4	31,9	24,9	34,7
511_D	5 bouwplan Neherkade/Gemaalstraat	40,5	33,5	32,0	25,0	34,8
511_E	5 bouwplan Neherkade/Gemaalstraat	43,5	33,5	32,1	25,0	34,8
511_F	5 bouwplan Neherkade/Gemaalstraat	46,5	33,5	32,1	25,0	34,8
512_A	5 bouwplan Neherkade/Gemaalstraat	31,5	26,7	25,3	18,2	28,0
512_B	5 bouwplan Neherkade/Gemaalstraat	34,5	29,0	27,6	20,5	30,3
512_C	5 bouwplan Neherkade/Gemaalstraat	37,5	29,2	27,8	20,7	30,5
512_D	5 bouwplan Neherkade/Gemaalstraat	40,5	29,3	27,9	20,8	30,6
512_E	5 bouwplan Neherkade/Gemaalstraat	43,5	29,7	28,2	21,1	31,0
512_F	5 bouwplan Neherkade/Gemaalstraat	46,5	29,7	28,2	21,2	31,0
513_A	5 bouwplan Neherkade/Gemaalstraat	31,5	--	--	--	--
513_B	5 bouwplan Neherkade/Gemaalstraat	34,5	--	--	--	--
513_C	5 bouwplan Neherkade/Gemaalstraat	37,5	--	--	--	--
513_D	5 bouwplan Neherkade/Gemaalstraat	40,5	--	--	--	--

Alle getoonde dB-waarden zijn A-gewogen

Model: Schipperskwartier 2019 met plan - Schipperskwartier - Laakwijk - Den Haag  
Bijdrage van Groep Noordpolderkade op alle ontvangerpunten  
Rekenmethode Wegverkeerslawaaï - RMW-2006; Periode: Alle perioden

Id	Omschrijving	Hoogte	Dag	Avond	Nacht	Lden
513_E	5 bouwplan Neherkade/Gemaalstraat	43,5	--	--	--	--
513_F	5 bouwplan Neherkade/Gemaalstraat	46,5	--	--	--	--
514_A	5 bouwplan Neherkade/Gemaalstraat	31,5	10,9	9,5	2,4	12,2
514_B	5 bouwplan Neherkade/Gemaalstraat	34,5	13,2	11,8	4,7	14,5
514_C	5 bouwplan Neherkade/Gemaalstraat	37,5	--	--	--	--
514_D	5 bouwplan Neherkade/Gemaalstraat	40,5	--	--	--	--
514_E	5 bouwplan Neherkade/Gemaalstraat	43,5	--	--	--	--
514_F	5 bouwplan Neherkade/Gemaalstraat	46,5	--	--	--	--
515_A	5 bouwplan Neherkade/Gemaalstraat	31,5	32,5	31,0	24,0	33,8
515_B	5 bouwplan Neherkade/Gemaalstraat	34,5	34,5	33,1	26,0	35,8
515_C	5 bouwplan Neherkade/Gemaalstraat	37,5	34,6	33,2	26,1	35,9
515_D	5 bouwplan Neherkade/Gemaalstraat	40,5	34,7	33,3	26,2	36,0
515_E	5 bouwplan Neherkade/Gemaalstraat	43,5	34,8	33,4	26,3	36,1
515_F	5 bouwplan Neherkade/Gemaalstraat	46,5	34,8	33,4	26,3	36,1
516_A	5 bouwplan Neherkade/Gemaalstraat	31,5	14,0	12,6	5,5	15,3
516_B	5 bouwplan Neherkade/Gemaalstraat	34,5	15,9	14,5	7,4	17,2
516_C	5 bouwplan Neherkade/Gemaalstraat	37,5	19,8	18,3	11,3	21,1
516_D	5 bouwplan Neherkade/Gemaalstraat	40,5	26,3	24,9	17,8	27,6
516_E	5 bouwplan Neherkade/Gemaalstraat	43,5	34,1	32,7	25,6	35,4
516_F	5 bouwplan Neherkade/Gemaalstraat	46,5	35,4	34,0	26,9	36,7
517_A	5 bouwplan Neherkade/Gemaalstraat	13,5	13,7	12,3	5,2	15,0
517_B	5 bouwplan Neherkade/Gemaalstraat	16,5	10,5	9,1	2,0	11,8
517_C	5 bouwplan Neherkade/Gemaalstraat	19,5	6,1	4,6	-2,4	7,4
517_D	5 bouwplan Neherkade/Gemaalstraat	22,5	-1,4	-2,8	-9,9	-0,1
517_E	5 bouwplan Neherkade/Gemaalstraat	25,5	-1,4	-2,8	-9,9	-0,1
517_F	5 bouwplan Neherkade/Gemaalstraat	28,5	-1,3	-2,7	-9,8	0,0
518_A	5 bouwplan Neherkade/Gemaalstraat	1,5	16,3	14,9	7,8	17,6
518_B	5 bouwplan Neherkade/Gemaalstraat	4,5	16,7	15,3	8,2	18,0
518_C	5 bouwplan Neherkade/Gemaalstraat	7,5	17,1	15,7	8,6	18,4
518_D	5 bouwplan Neherkade/Gemaalstraat	10,5	16,8	15,4	8,3	18,1
518_E	5 bouwplan Neherkade/Gemaalstraat	13,5	16,3	14,9	7,8	17,6
518_F	5 bouwplan Neherkade/Gemaalstraat	16,5	15,0	13,6	6,5	16,3
519_A	5 bouwplan Neherkade/Gemaalstraat	1,5	25,4	24,0	16,9	26,7
519_B	5 bouwplan Neherkade/Gemaalstraat	4,5	25,2	23,8	16,7	26,5
519_C	5 bouwplan Neherkade/Gemaalstraat	7,5	25,0	23,6	16,5	26,3
519_D	5 bouwplan Neherkade/Gemaalstraat	10,5	25,3	23,9	16,8	26,6
519_E	5 bouwplan Neherkade/Gemaalstraat	13,5	26,8	25,3	18,3	28,1
519_F	5 bouwplan Neherkade/Gemaalstraat	16,5	28,8	27,3	20,3	30,1
520_A	5 bouwplan Neherkade/Gemaalstraat	1,5	34,7	33,3	26,2	36,0
520_B	5 bouwplan Neherkade/Gemaalstraat	4,5	34,2	32,8	25,7	35,5
520_C	5 bouwplan Neherkade/Gemaalstraat	7,5	33,7	32,3	25,2	35,0
520_D	5 bouwplan Neherkade/Gemaalstraat	10,5	33,8	32,4	25,3	35,1
520_E	5 bouwplan Neherkade/Gemaalstraat	13,5	34,0	32,6	25,5	35,3
520_F	5 bouwplan Neherkade/Gemaalstraat	16,5	34,4	32,9	25,9	35,7
521_A	5 bouwplan Neherkade/Gemaalstraat	1,5	33,0	31,6	24,5	34,3
521_B	5 bouwplan Neherkade/Gemaalstraat	4,5	32,6	31,2	24,1	33,9
521_C	5 bouwplan Neherkade/Gemaalstraat	7,5	32,2	30,8	23,7	33,5
521_D	5 bouwplan Neherkade/Gemaalstraat	10,5	32,3	30,9	23,8	33,6
521_E	5 bouwplan Neherkade/Gemaalstraat	13,5	32,7	31,3	24,2	34,0
521_F	5 bouwplan Neherkade/Gemaalstraat	16,5	32,9	31,5	24,4	34,2
522_A	5 bouwplan Neherkade/Gemaalstraat	1,5	21,4	19,9	12,9	22,7
522_B	5 bouwplan Neherkade/Gemaalstraat	4,5	22,5	21,1	14,0	23,8
522_C	5 bouwplan Neherkade/Gemaalstraat	7,5	24,3	22,8	15,7	25,6
522_D	5 bouwplan Neherkade/Gemaalstraat	10,5	28,6	27,1	20,0	29,9
522_E	5 bouwplan Neherkade/Gemaalstraat	13,5	32,2	30,8	23,7	33,5
522_F	5 bouwplan Neherkade/Gemaalstraat	16,5	33,0	31,6	24,5	34,3
523_A	5 bouwplan Neherkade/Gemaalstraat	1,5	20,7	19,2	12,1	22,0
523_B	5 bouwplan Neherkade/Gemaalstraat	4,5	21,6	20,2	13,1	22,9
523_C	5 bouwplan Neherkade/Gemaalstraat	7,5	22,9	21,5	14,4	24,2
523_D	5 bouwplan Neherkade/Gemaalstraat	10,5	25,0	23,5	16,5	26,3
523_E	5 bouwplan Neherkade/Gemaalstraat	13,5	27,9	26,5	19,4	29,2
523_F	5 bouwplan Neherkade/Gemaalstraat	16,5	32,0	30,6	23,5	33,3
524_A	5 bouwplan Neherkade/Gemaalstraat	1,5	12,9	11,5	4,4	14,2
524_B	5 bouwplan Neherkade/Gemaalstraat	4,5	14,0	12,6	5,5	15,3
524_C	5 bouwplan Neherkade/Gemaalstraat	7,5	16,6	15,2	8,1	17,9

Alle getoonde dB-waarden zijn A-gewogen

Model: Schipperskwartier 2019 met plan - Schipperskwartier - Laakwijk - Den Haag  
Bijdrage van Groep Noordpolderkade op alle ontvangerpunten  
Rekenmethode Wegverkeerslawaaï - RMW-2006; Periode: Alle perioden

Id	Omschrijving	Hoogte	Dag	Avond	Nacht	Lden
524_D	5 bouwplan Neherkade/Gemaalstraat	10,5	18,2	16,8	9,7	19,5
524_E	5 bouwplan Neherkade/Gemaalstraat	13,5	16,1	14,7	7,6	17,4
524_F	5 bouwplan Neherkade/Gemaalstraat	16,5	12,4	11,0	3,9	13,7
525_A	5 bouwplan Neherkade/Gemaalstraat	13,5	10,9	9,5	2,4	12,2
525_B	5 bouwplan Neherkade/Gemaalstraat	16,5	7,1	5,7	-1,4	8,4
525_C	5 bouwplan Neherkade/Gemaalstraat	19,5	-0,9	-2,3	-9,4	0,4
525_D	5 bouwplan Neherkade/Gemaalstraat	22,5	-10,8	-12,2	-19,3	-9,4
525_E	5 bouwplan Neherkade/Gemaalstraat	25,5	-10,8	-12,2	-19,3	-9,5
525_F	5 bouwplan Neherkade/Gemaalstraat	28,5	-10,8	-12,2	-19,3	-9,4
526_A	5 bouwplan Neherkade/Gemaalstraat	13,5	13,0	11,6	4,5	14,3
526_B	5 bouwplan Neherkade/Gemaalstraat	16,5	11,7	10,2	3,1	13,0
526_C	5 bouwplan Neherkade/Gemaalstraat	19,5	7,8	6,3	-0,7	9,1
526_D	5 bouwplan Neherkade/Gemaalstraat	22,5	--	--	--	--
526_E	5 bouwplan Neherkade/Gemaalstraat	25,5	--	--	--	--
526_F	5 bouwplan Neherkade/Gemaalstraat	28,5	--	--	--	--
527_A	5 bouwplan Neherkade/Gemaalstraat	13,5	8,5	7,1	0,0	9,8
527_B	5 bouwplan Neherkade/Gemaalstraat	16,5	3,9	2,5	-4,6	5,2
527_C	5 bouwplan Neherkade/Gemaalstraat	19,5	1,0	-0,5	-7,6	2,3
527_D	5 bouwplan Neherkade/Gemaalstraat	22,5	1,1	-0,4	-7,4	2,4
527_E	5 bouwplan Neherkade/Gemaalstraat	25,5	1,2	-0,2	-7,3	2,5
527_F	5 bouwplan Neherkade/Gemaalstraat	28,5	1,3	-0,1	-7,2	2,6
528_A	5 bouwplan Neherkade/Gemaalstraat	13,5	9,5	8,1	1,0	10,8
528_B	5 bouwplan Neherkade/Gemaalstraat	16,5	6,4	5,0	-2,1	7,7
528_C	5 bouwplan Neherkade/Gemaalstraat	19,5	4,2	2,8	-4,3	5,5
528_D	5 bouwplan Neherkade/Gemaalstraat	22,5	-1,0	-2,4	-9,5	0,3
528_E	5 bouwplan Neherkade/Gemaalstraat	25,5	-0,9	-2,4	-9,5	0,4
528_F	5 bouwplan Neherkade/Gemaalstraat	28,5	-0,9	-2,3	-9,4	0,4
529_A	5 bouwplan Neherkade/Gemaalstraat	19,5	13,3	11,8	4,8	14,6
529_B	5 bouwplan Neherkade/Gemaalstraat	22,5	10,9	9,5	2,4	12,2
529_C	5 bouwplan Neherkade/Gemaalstraat	25,5	9,8	8,3	1,2	11,1
529_D	5 bouwplan Neherkade/Gemaalstraat	28,5	9,7	8,2	1,1	11,0
530_A	5 bouwplan Neherkade/Gemaalstraat	19,5	31,2	29,8	22,7	32,5
530_B	5 bouwplan Neherkade/Gemaalstraat	22,5	33,4	32,0	24,9	34,7
530_C	5 bouwplan Neherkade/Gemaalstraat	25,5	33,9	32,5	25,4	35,2
530_D	5 bouwplan Neherkade/Gemaalstraat	28,5	33,3	31,9	24,8	34,6
531_A	5 bouwplan Neherkade/Gemaalstraat	19,5	34,4	33,0	25,9	35,7
531_B	5 bouwplan Neherkade/Gemaalstraat	22,5	33,8	32,4	25,3	35,1
531_C	5 bouwplan Neherkade/Gemaalstraat	25,5	34,0	32,6	25,5	35,3
531_D	5 bouwplan Neherkade/Gemaalstraat	28,5	34,2	32,8	25,7	35,5
532_A	5 bouwplan Neherkade/Gemaalstraat	19,5	32,9	31,5	24,4	34,2
532_B	5 bouwplan Neherkade/Gemaalstraat	22,5	33,2	31,8	24,7	34,5
532_C	5 bouwplan Neherkade/Gemaalstraat	25,5	33,5	32,1	25,0	34,8
532_D	5 bouwplan Neherkade/Gemaalstraat	28,5	33,7	32,2	25,2	35,0
533_A	5 bouwplan Neherkade/Gemaalstraat	19,5	34,5	33,1	26,0	35,8
533_B	5 bouwplan Neherkade/Gemaalstraat	22,5	35,0	33,6	26,5	36,3
533_C	5 bouwplan Neherkade/Gemaalstraat	25,5	35,3	33,9	26,8	36,6
533_D	5 bouwplan Neherkade/Gemaalstraat	28,5	35,6	34,2	27,1	36,9
533_E	5 bouwplan Neherkade/Gemaalstraat	31,5	35,7	34,3	27,2	37,0
533_F	5 bouwplan Neherkade/Gemaalstraat	34,5	35,8	34,4	27,3	37,1
534_A	5 bouwplan Neherkade/Gemaalstraat	19,5	33,6	32,2	25,1	34,9
534_B	5 bouwplan Neherkade/Gemaalstraat	22,5	33,8	32,4	25,3	35,1
534_C	5 bouwplan Neherkade/Gemaalstraat	25,5	34,3	32,8	25,7	35,6
534_D	5 bouwplan Neherkade/Gemaalstraat	28,5	34,6	33,2	26,1	35,9
535_A	5 bouwplan Neherkade/Gemaalstraat	19,5	7,2	5,8	-1,3	8,5
535_B	5 bouwplan Neherkade/Gemaalstraat	22,5	7,9	6,5	-0,6	9,2
535_C	5 bouwplan Neherkade/Gemaalstraat	25,5	9,1	7,6	0,6	10,4
535_D	5 bouwplan Neherkade/Gemaalstraat	28,5	9,6	8,2	1,1	10,9
601_A	6 bouwplan Ketelstraat	1,5	39,9	38,5	31,4	41,2
601_B	6 bouwplan Ketelstraat	4,5	41,1	39,7	32,6	42,4
601_C	6 bouwplan Ketelstraat	7,5	41,8	40,4	33,3	43,1
601_D	6 bouwplan Ketelstraat	10,5	42,0	40,5	33,5	43,3
602_A	6 bouwplan Ketelstraat	1,5	35,8	34,4	27,3	37,1
602_B	6 bouwplan Ketelstraat	4,5	36,3	34,8	27,8	37,6
602_C	6 bouwplan Ketelstraat	7,5	37,1	35,7	28,6	38,4
602_D	6 bouwplan Ketelstraat	10,5	37,7	36,2	29,1	39,0

Alle getoonde dB-waarden zijn A-gewogen

Model: Schipperskwartier 2019 met plan - Schipperskwartier - Laakwijk - Den Haag  
Bijdrage van Groep Noordpolderkade op alle ontvangerpunten  
Rekenmethode Wegverkeerslawaaï - RMW-2006; Periode: Alle perioden

Id	Omschrijving	Hoogte	Dag	Avond	Nacht	Lden
603_A	6 bouwplan Ketelstraat	1,5	15,7	14,3	7,2	17,0
603_B	6 bouwplan Ketelstraat	4,5	16,1	14,7	7,6	17,4
603_C	6 bouwplan Ketelstraat	7,5	17,3	15,8	8,8	18,6
603_D	6 bouwplan Ketelstraat	10,5	12,8	11,4	4,3	14,1
604_A	6 bouwplan Ketelstraat	1,5	18,4	16,9	9,8	19,7
604_B	6 bouwplan Ketelstraat	4,5	19,9	18,4	11,4	21,2
604_C	6 bouwplan Ketelstraat	7,5	22,1	20,7	13,6	23,4
604_D	6 bouwplan Ketelstraat	10,5	23,1	21,7	14,6	24,4
605_A	6 bouwplan Ketelstraat	1,5	35,0	33,6	26,5	36,3
605_B	6 bouwplan Ketelstraat	4,5	35,0	33,5	26,4	36,3
605_C	6 bouwplan Ketelstraat	7,5	35,8	34,3	27,2	37,1
605_D	6 bouwplan Ketelstraat	10,5	37,5	36,0	28,9	38,8

Alle getoonde dB-waarden zijn A-gewogen

Model: Schipperskwartier 2019 met plan - Schipperskwartier - Laakwijk - Den Haag  
Bijdrage van Groep Slachthuislaan op alle ontvangerpunten  
Rekenmethode Wegverkeerslawaaï - RMW-2006; Periode: Alle perioden

Id	Omschrijving	Hoogte	Dag	Avond	Nacht	Lden
101_A	1 bouwplan Zuigerstraat	1,5	15,9	14,5	7,4	17,2
101_B	1 bouwplan Zuigerstraat	4,5	16,6	15,2	8,1	17,9
101_C	1 bouwplan Zuigerstraat	7,5	16,8	15,4	8,3	18,1
102_A	1 bouwplan Zuigerstraat	1,5	17,8	16,4	9,2	19,1
102_B	1 bouwplan Zuigerstraat	4,5	19,0	17,6	10,5	20,3
102_C	1 bouwplan Zuigerstraat	7,5	20,2	18,8	11,7	21,5
103_A	1 bouwplan Zuigerstraat	1,5	17,4	16,0	8,9	18,7
103_B	1 bouwplan Zuigerstraat	4,5	18,6	17,2	10,1	19,9
103_C	1 bouwplan Zuigerstraat	7,5	18,7	17,3	10,2	20,0
103_D	1 bouwplan Zuigerstraat	10,5	19,7	18,3	11,2	21,0
103_E	1 bouwplan Zuigerstraat	13,5	17,0	15,6	8,5	18,3
104_A	1 bouwplan Zuigerstraat	1,5	18,2	16,8	9,7	19,5
104_B	1 bouwplan Zuigerstraat	4,5	19,9	18,5	11,4	21,2
104_C	1 bouwplan Zuigerstraat	7,5	21,9	20,5	13,4	23,2
104_D	1 bouwplan Zuigerstraat	10,5	24,6	23,2	16,1	25,9
104_E	1 bouwplan Zuigerstraat	13,5	24,5	23,0	15,9	25,8
105_A	1 bouwplan Zuigerstraat	1,5	20,3	18,9	11,7	21,6
105_B	1 bouwplan Zuigerstraat	4,5	21,3	19,9	12,8	22,7
105_C	1 bouwplan Zuigerstraat	7,5	23,0	21,6	14,5	24,3
105_D	1 bouwplan Zuigerstraat	10,5	24,4	23,0	15,9	25,8
105_E	1 bouwplan Zuigerstraat	13,5	24,8	23,4	16,3	26,1
106_A	1 bouwplan Zuigerstraat	1,5	20,5	19,1	12,0	21,8
106_B	1 bouwplan Zuigerstraat	4,5	21,8	20,4	13,3	23,1
106_C	1 bouwplan Zuigerstraat	7,5	23,6	22,2	15,0	24,9
107_A	1 bouwplan Zuigerstraat	1,5	20,3	18,9	11,8	21,7
107_B	1 bouwplan Zuigerstraat	4,5	21,8	20,4	13,2	23,1
107_C	1 bouwplan Zuigerstraat	7,5	24,0	22,6	15,4	25,3
108_A	1 bouwplan Zuigerstraat	1,5	20,4	19,0	11,8	21,7
108_B	1 bouwplan Zuigerstraat	4,5	21,2	19,8	12,7	22,5
108_C	1 bouwplan Zuigerstraat	7,5	22,7	21,3	14,2	24,0
109_A	1 bouwplan Zuigerstraat	1,5	20,1	18,7	11,6	21,4
109_B	1 bouwplan Zuigerstraat	4,5	21,1	19,7	12,6	22,4
109_C	1 bouwplan Zuigerstraat	7,5	22,4	21,0	13,9	23,7
110_A	1 bouwplan Zuigerstraat	1,5	17,4	16,0	8,9	18,7
110_B	1 bouwplan Zuigerstraat	4,5	18,0	16,6	9,5	19,3
110_C	1 bouwplan Zuigerstraat	7,5	17,3	15,9	8,8	18,6
111_A	1 bouwplan Zuigerstraat	1,5	16,4	15,0	7,9	17,7
111_B	1 bouwplan Zuigerstraat	4,5	18,9	17,5	10,4	20,2
111_C	1 bouwplan Zuigerstraat	7,5	21,4	20,0	12,9	22,7
112_A	1 bouwplan Zuigerstraat	1,5	21,0	19,6	12,5	22,3
112_B	1 bouwplan Zuigerstraat	4,5	22,4	21,0	13,9	23,7
112_C	1 bouwplan Zuigerstraat	7,5	24,4	23,0	15,9	25,7
113_A	1 bouwplan Zuigerstraat	1,5	18,7	17,3	10,2	20,0
113_B	1 bouwplan Zuigerstraat	4,5	20,3	18,9	11,8	21,6
113_C	1 bouwplan Zuigerstraat	7,5	23,1	21,7	14,6	24,5
114_A	1 bouwplan Zuigerstraat	1,5	19,4	18,0	10,9	20,7
114_B	1 bouwplan Zuigerstraat	4,5	21,0	19,6	12,4	22,3
114_C	1 bouwplan Zuigerstraat	7,5	23,4	22,0	14,9	24,7
115_A	1 bouwplan Zuigerstraat	1,5	14,1	12,7	5,5	15,4
115_B	1 bouwplan Zuigerstraat	4,5	16,3	14,9	7,8	17,6
115_C	1 bouwplan Zuigerstraat	7,5	19,5	18,1	10,9	20,8
116_A	1 bouwplan Zuigerstraat	1,5	15,2	13,8	6,7	16,5
116_B	1 bouwplan Zuigerstraat	4,5	16,6	15,2	8,1	17,9
116_C	1 bouwplan Zuigerstraat	7,5	18,8	17,4	10,2	20,1
117_A	1 bouwplan Zuigerstraat	1,5	15,8	14,4	7,3	17,1
117_B	1 bouwplan Zuigerstraat	4,5	17,9	16,5	9,4	19,2
117_C	1 bouwplan Zuigerstraat	7,5	19,7	18,3	11,2	21,0
118_A	1 bouwplan Zuigerstraat	1,5	12,6	11,2	4,1	13,9
118_B	1 bouwplan Zuigerstraat	4,5	14,1	12,7	5,6	15,4
118_C	1 bouwplan Zuigerstraat	7,5	16,8	15,4	8,2	18,1
201_A	2 bouwplan Cylinderstraat	1,5	18,2	16,8	9,7	19,5
201_B	2 bouwplan Cylinderstraat	4,5	19,6	18,2	11,1	20,9
201_C	2 bouwplan Cylinderstraat	7,5	21,1	19,7	12,6	22,4
201_D	2 bouwplan Cylinderstraat	10,5	22,0	20,6	13,5	23,3
202_A	2 bouwplan Cylinderstraat	1,5	18,8	17,4	10,3	20,1

Alle getoonde dB-waarden zijn A-gewogen



Model: Schipperskwartier 2019 met plan - Schipperskwartier - Laakwijk - Den Haag  
Bijdrage van Groep Slachthuislaan op alle ontvangerpunten  
Rekenmethode Wegverkeerslawaaï - RMW-2006; Periode: Alle perioden

Id	Omschrijving	Hoogte	Dag	Avond	Nacht	Lden
202_B	2 bouwplan Cylinderstraat	4,5	20,8	19,4	12,3	22,1
202_C	2 bouwplan Cylinderstraat	7,5	23,1	21,7	14,6	24,4
202_D	2 bouwplan Cylinderstraat	10,5	25,3	23,9	16,8	26,6
203_A	2 bouwplan Cylinderstraat	1,5	17,7	16,3	9,1	19,0
203_B	2 bouwplan Cylinderstraat	4,5	20,0	18,6	11,5	21,3
203_C	2 bouwplan Cylinderstraat	7,5	22,4	21,0	13,9	23,7
203_D	2 bouwplan Cylinderstraat	10,5	21,9	20,5	13,4	23,2
204_A	2 bouwplan Cylinderstraat	1,5	--	--	--	--
204_B	2 bouwplan Cylinderstraat	4,5	--	--	--	--
204_C	2 bouwplan Cylinderstraat	7,5	--	--	--	--
204_D	2 bouwplan Cylinderstraat	10,5	--	--	--	--
301_A	3 bouwplan Capadosestraat	1,5	33,5	32,1	25,0	34,8
301_B	3 bouwplan Capadosestraat	4,5	35,8	34,4	27,2	37,1
301_C	3 bouwplan Capadosestraat	7,5	40,1	38,7	31,6	41,4
301_D	3 bouwplan Capadosestraat	10,5	49,0	47,5	40,4	50,3
302_A	3 bouwplan Capadosestraat	1,5	40,9	39,5	32,4	42,2
302_B	3 bouwplan Capadosestraat	4,5	40,7	39,3	32,2	42,0
302_C	3 bouwplan Capadosestraat	7,5	41,3	39,9	32,8	42,6
302_D	3 bouwplan Capadosestraat	10,5	42,8	41,4	34,3	44,1
303_A	3 bouwplan Capadosestraat	1,5	34,5	33,1	26,0	35,8
303_B	3 bouwplan Capadosestraat	4,5	35,9	34,5	27,4	37,2
303_C	3 bouwplan Capadosestraat	7,5	38,1	36,7	29,6	39,4
303_D	3 bouwplan Capadosestraat	10,5	41,7	40,2	33,1	43,0
304_A	3 bouwplan Capadosestraat	1,5	27,2	25,8	18,7	28,5
304_B	3 bouwplan Capadosestraat	4,5	29,1	27,6	20,5	30,4
304_C	3 bouwplan Capadosestraat	7,5	31,4	30,0	22,9	32,7
304_D	3 bouwplan Capadosestraat	10,5	33,1	31,7	24,6	34,5
305_A	3 bouwplan Capadosestraat	1,5	25,5	24,1	17,0	26,8
305_B	3 bouwplan Capadosestraat	4,5	26,7	25,2	18,1	28,0
305_C	3 bouwplan Capadosestraat	7,5	28,5	27,1	20,0	29,8
305_D	3 bouwplan Capadosestraat	10,5	30,6	29,1	22,0	31,9
306_A	3 bouwplan Capadosestraat	1,5	28,4	27,0	19,9	29,7
306_B	3 bouwplan Capadosestraat	4,5	27,7	26,3	19,1	29,0
306_C	3 bouwplan Capadosestraat	7,5	28,9	27,4	20,3	30,2
306_D	3 bouwplan Capadosestraat	10,5	29,6	28,2	21,1	30,9
307_A	3 bouwplan Capadosestraat	1,5	37,4	36,0	28,9	38,7
307_B	3 bouwplan Capadosestraat	4,5	37,5	36,1	29,0	38,8
307_C	3 bouwplan Capadosestraat	7,5	37,9	36,5	29,4	39,2
307_D	3 bouwplan Capadosestraat	10,5	40,3	38,9	31,8	41,6
308_A	3 bouwplan Capadosestraat	1,5	30,8	29,3	22,2	32,1
308_B	3 bouwplan Capadosestraat	4,5	31,1	29,7	22,6	32,4
308_C	3 bouwplan Capadosestraat	7,5	32,1	30,7	23,6	33,4
308_D	3 bouwplan Capadosestraat	10,5	36,8	35,4	28,3	38,1
401_A	4 bouwplan Neherkade/Slachthuislaan	1,5	52,1	50,7	43,6	53,4
401_B	4 bouwplan Neherkade/Slachthuislaan	4,5	53,7	52,2	45,1	55,0
401_C	4 bouwplan Neherkade/Slachthuislaan	7,5	53,7	52,3	45,2	55,0
401_D	4 bouwplan Neherkade/Slachthuislaan	10,5	53,7	52,3	45,2	55,0
402_A	4 bouwplan Neherkade/Slachthuislaan	1,5	66,0	64,6	57,5	67,3
402_B	4 bouwplan Neherkade/Slachthuislaan	4,5	66,3	64,9	57,8	67,6
402_C	4 bouwplan Neherkade/Slachthuislaan	7,5	66,1	64,7	57,5	67,4
402_D	4 bouwplan Neherkade/Slachthuislaan	10,5	65,7	64,3	57,2	67,0
403_A	4 bouwplan Neherkade/Slachthuislaan	1,5	62,8	61,4	54,3	64,1
403_B	4 bouwplan Neherkade/Slachthuislaan	4,5	63,3	61,9	54,8	64,6
403_C	4 bouwplan Neherkade/Slachthuislaan	7,5	63,2	61,8	54,7	64,5
403_D	4 bouwplan Neherkade/Slachthuislaan	10,5	63,1	61,7	54,6	64,4
501_A	5 bouwplan Neherkade/Gemaalstraat	13,5	7,9	6,5	-0,7	9,2
501_B	5 bouwplan Neherkade/Gemaalstraat	16,5	8,4	7,0	-0,1	9,7
501_C	5 bouwplan Neherkade/Gemaalstraat	19,5	9,3	7,9	0,8	10,6
501_D	5 bouwplan Neherkade/Gemaalstraat	22,5	10,6	9,2	2,0	11,9
501_E	5 bouwplan Neherkade/Gemaalstraat	25,5	10,6	9,2	2,0	11,9
501_F	5 bouwplan Neherkade/Gemaalstraat	28,5	10,4	9,0	1,9	11,7
502_A	5 bouwplan Neherkade/Gemaalstraat	13,5	10,0	8,6	1,5	11,3
502_B	5 bouwplan Neherkade/Gemaalstraat	16,5	9,9	8,5	1,4	11,2
502_C	5 bouwplan Neherkade/Gemaalstraat	19,5	9,5	8,1	1,0	10,8
502_D	5 bouwplan Neherkade/Gemaalstraat	22,5	10,0	8,6	1,5	11,3
502_E	5 bouwplan Neherkade/Gemaalstraat	25,5	11,0	9,6	2,5	12,3

Alle getoonde dB-waarden zijn A-gewogen

Model: Schipperskwartier 2019 met plan - Schipperskwartier - Laakwijk - Den Haag  
Bijdrage van Groep Slachthuislaan op alle ontvangerpunten  
Rekenmethode Wegverkeerslawaaï - RMW-2006; Periode: Alle perioden

Id	Omschrijving	Hoogte	Dag	Avond	Nacht	Lden
502_F	5 bouwplan Neherkade/Gemaalstraat	28,5	13,6	12,2	5,1	14,9
503_A	5 bouwplan Neherkade/Gemaalstraat	13,5	13,9	12,5	5,4	15,2
503_B	5 bouwplan Neherkade/Gemaalstraat	16,5	13,7	12,3	5,2	15,0
503_C	5 bouwplan Neherkade/Gemaalstraat	19,5	13,4	12,0	4,9	14,7
503_D	5 bouwplan Neherkade/Gemaalstraat	22,5	13,3	11,9	4,8	14,6
503_E	5 bouwplan Neherkade/Gemaalstraat	25,5	13,9	12,5	5,4	15,2
503_F	5 bouwplan Neherkade/Gemaalstraat	28,5	16,7	15,3	8,1	18,0
504_A	5 bouwplan Neherkade/Gemaalstraat	13,5	13,4	12,0	4,9	14,7
504_B	5 bouwplan Neherkade/Gemaalstraat	16,5	13,0	11,6	4,5	14,3
504_C	5 bouwplan Neherkade/Gemaalstraat	19,5	12,7	11,3	4,2	14,0
504_D	5 bouwplan Neherkade/Gemaalstraat	22,5	12,2	10,7	3,6	13,5
504_E	5 bouwplan Neherkade/Gemaalstraat	25,5	12,3	10,9	3,8	13,6
504_F	5 bouwplan Neherkade/Gemaalstraat	28,5	15,1	13,7	6,6	16,4
505_A	5 bouwplan Neherkade/Gemaalstraat	13,5	9,3	7,9	0,8	10,6
505_B	5 bouwplan Neherkade/Gemaalstraat	16,5	9,2	7,9	0,7	10,6
505_C	5 bouwplan Neherkade/Gemaalstraat	19,5	9,0	7,6	0,5	10,3
505_D	5 bouwplan Neherkade/Gemaalstraat	22,5	8,6	7,2	0,1	9,9
505_E	5 bouwplan Neherkade/Gemaalstraat	25,5	8,6	7,2	0,1	9,9
505_F	5 bouwplan Neherkade/Gemaalstraat	28,5	8,1	6,7	-0,4	9,4
506_A	5 bouwplan Neherkade/Gemaalstraat	13,5	18,2	16,8	9,7	19,5
506_B	5 bouwplan Neherkade/Gemaalstraat	16,5	6,7	5,3	-1,9	8,0
506_C	5 bouwplan Neherkade/Gemaalstraat	19,5	7,2	5,8	-1,3	8,5
506_D	5 bouwplan Neherkade/Gemaalstraat	22,5	8,0	6,6	-0,6	9,3
506_E	5 bouwplan Neherkade/Gemaalstraat	25,5	9,3	7,9	0,7	10,6
506_F	5 bouwplan Neherkade/Gemaalstraat	28,5	3,4	2,0	-5,1	4,8
507_A	5 bouwplan Neherkade/Gemaalstraat	13,5	12,1	10,7	3,6	13,5
507_B	5 bouwplan Neherkade/Gemaalstraat	16,5	10,8	9,4	2,3	12,1
507_C	5 bouwplan Neherkade/Gemaalstraat	19,5	10,4	9,0	1,9	11,7
507_D	5 bouwplan Neherkade/Gemaalstraat	22,5	9,7	8,3	1,2	11,0
507_E	5 bouwplan Neherkade/Gemaalstraat	25,5	9,2	7,8	0,7	10,5
507_F	5 bouwplan Neherkade/Gemaalstraat	28,5	8,5	7,1	-0,1	9,8
508_A	5 bouwplan Neherkade/Gemaalstraat	13,5	13,3	11,9	4,8	14,6
508_B	5 bouwplan Neherkade/Gemaalstraat	16,5	13,2	11,8	4,7	14,5
508_C	5 bouwplan Neherkade/Gemaalstraat	19,5	13,1	11,7	4,6	14,4
508_D	5 bouwplan Neherkade/Gemaalstraat	22,5	12,9	11,5	4,4	14,2
508_E	5 bouwplan Neherkade/Gemaalstraat	25,5	13,0	11,6	4,5	14,3
508_F	5 bouwplan Neherkade/Gemaalstraat	28,5	12,7	11,3	4,2	14,0
509_A	5 bouwplan Neherkade/Gemaalstraat	31,5	2,9	1,5	-5,6	4,2
509_B	5 bouwplan Neherkade/Gemaalstraat	34,5	3,0	1,6	-5,5	4,3
509_C	5 bouwplan Neherkade/Gemaalstraat	37,5	3,1	1,7	-5,5	4,4
509_D	5 bouwplan Neherkade/Gemaalstraat	40,5	3,2	1,8	-5,4	4,5
509_E	5 bouwplan Neherkade/Gemaalstraat	43,5	3,3	1,9	-5,2	4,6
509_F	5 bouwplan Neherkade/Gemaalstraat	46,5	3,5	2,1	-5,0	4,8
510_A	5 bouwplan Neherkade/Gemaalstraat	31,5	12,4	11,0	3,9	13,7
510_B	5 bouwplan Neherkade/Gemaalstraat	34,5	12,9	11,5	4,3	14,2
510_C	5 bouwplan Neherkade/Gemaalstraat	37,5	14,6	13,2	6,0	15,9
510_D	5 bouwplan Neherkade/Gemaalstraat	40,5	20,7	19,3	12,2	22,1
510_E	5 bouwplan Neherkade/Gemaalstraat	43,5	6,8	5,4	-1,7	8,1
510_F	5 bouwplan Neherkade/Gemaalstraat	46,5	7,1	5,7	-1,4	8,4
511_A	5 bouwplan Neherkade/Gemaalstraat	31,5	25,2	23,8	16,7	26,5
511_B	5 bouwplan Neherkade/Gemaalstraat	34,5	26,5	25,1	18,0	27,8
511_C	5 bouwplan Neherkade/Gemaalstraat	37,5	26,8	25,4	18,3	28,1
511_D	5 bouwplan Neherkade/Gemaalstraat	40,5	24,6	23,2	16,1	25,9
511_E	5 bouwplan Neherkade/Gemaalstraat	43,5	24,8	23,4	16,3	26,1
511_F	5 bouwplan Neherkade/Gemaalstraat	46,5	25,0	23,6	16,5	26,3
512_A	5 bouwplan Neherkade/Gemaalstraat	31,5	21,6	20,2	13,1	23,0
512_B	5 bouwplan Neherkade/Gemaalstraat	34,5	22,4	21,0	13,9	23,7
512_C	5 bouwplan Neherkade/Gemaalstraat	37,5	24,3	22,9	15,8	25,7
512_D	5 bouwplan Neherkade/Gemaalstraat	40,5	24,6	23,2	16,1	25,9
512_E	5 bouwplan Neherkade/Gemaalstraat	43,5	24,9	23,5	16,4	26,2
512_F	5 bouwplan Neherkade/Gemaalstraat	46,5	25,1	23,7	16,6	26,4
513_A	5 bouwplan Neherkade/Gemaalstraat	31,5	6,1	4,7	-2,5	7,4
513_B	5 bouwplan Neherkade/Gemaalstraat	34,5	3,9	2,5	-4,6	5,2
513_C	5 bouwplan Neherkade/Gemaalstraat	37,5	4,0	2,6	-4,5	5,3
513_D	5 bouwplan Neherkade/Gemaalstraat	40,5	4,0	2,6	-4,5	5,3

Alle getoonde dB-waarden zijn A-gewogen

Model: Schipperskwartier 2019 met plan - Schipperskwartier - Laakwijk - Den Haag  
Bijdrage van Groep Slachthuislaan op alle ontvangerpunten  
Rekenmethode Wegverkeerslawaaï - RMW-2006; Periode: Alle perioden

Id	Omschrijving	Hoogte	Dag	Avond	Nacht	Lden
513_E	5 bouwplan Neherkade/Gemaalstraat	43,5	4,1	2,7	-4,4	5,4
513_F	5 bouwplan Neherkade/Gemaalstraat	46,5	4,3	2,9	-4,3	5,6
514_A	5 bouwplan Neherkade/Gemaalstraat	31,5	4,1	2,7	-4,4	5,4
514_B	5 bouwplan Neherkade/Gemaalstraat	34,5	--	--	--	--
514_C	5 bouwplan Neherkade/Gemaalstraat	37,5	--	--	--	--
514_D	5 bouwplan Neherkade/Gemaalstraat	40,5	--	--	--	--
514_E	5 bouwplan Neherkade/Gemaalstraat	43,5	--	--	--	--
514_F	5 bouwplan Neherkade/Gemaalstraat	46,5	--	--	--	--
515_A	5 bouwplan Neherkade/Gemaalstraat	31,5	8,2	6,8	-0,3	9,5
515_B	5 bouwplan Neherkade/Gemaalstraat	34,5	8,9	7,5	0,4	10,3
515_C	5 bouwplan Neherkade/Gemaalstraat	37,5	11,5	10,1	3,0	12,8
515_D	5 bouwplan Neherkade/Gemaalstraat	40,5	22,0	20,6	13,5	23,3
515_E	5 bouwplan Neherkade/Gemaalstraat	43,5	24,1	22,7	15,6	25,4
515_F	5 bouwplan Neherkade/Gemaalstraat	46,5	24,5	23,1	16,0	25,8
516_A	5 bouwplan Neherkade/Gemaalstraat	31,5	11,3	9,9	2,8	12,6
516_B	5 bouwplan Neherkade/Gemaalstraat	34,5	12,2	10,8	3,7	13,5
516_C	5 bouwplan Neherkade/Gemaalstraat	37,5	14,4	13,0	5,9	15,8
516_D	5 bouwplan Neherkade/Gemaalstraat	40,5	22,0	20,6	13,5	23,3
516_E	5 bouwplan Neherkade/Gemaalstraat	43,5	23,3	21,9	14,8	24,6
516_F	5 bouwplan Neherkade/Gemaalstraat	46,5	23,9	22,5	15,4	25,2
517_A	5 bouwplan Neherkade/Gemaalstraat	13,5	7,4	6,0	-1,1	8,8
517_B	5 bouwplan Neherkade/Gemaalstraat	16,5	7,4	6,0	-1,1	8,7
517_C	5 bouwplan Neherkade/Gemaalstraat	19,5	7,8	6,4	-0,8	9,1
517_D	5 bouwplan Neherkade/Gemaalstraat	22,5	8,0	6,6	-0,5	9,3
517_E	5 bouwplan Neherkade/Gemaalstraat	25,5	7,3	5,9	-1,2	8,7
517_F	5 bouwplan Neherkade/Gemaalstraat	28,5	2,4	1,0	-6,2	3,7
518_A	5 bouwplan Neherkade/Gemaalstraat	1,5	14,2	12,8	5,7	15,5
518_B	5 bouwplan Neherkade/Gemaalstraat	4,5	14,2	12,8	5,7	15,5
518_C	5 bouwplan Neherkade/Gemaalstraat	7,5	14,2	12,8	5,7	15,5
518_D	5 bouwplan Neherkade/Gemaalstraat	10,5	14,3	12,9	5,8	15,6
518_E	5 bouwplan Neherkade/Gemaalstraat	13,5	14,5	13,1	6,0	15,8
518_F	5 bouwplan Neherkade/Gemaalstraat	16,5	14,9	13,5	6,4	16,2
519_A	5 bouwplan Neherkade/Gemaalstraat	1,5	22,2	20,8	13,7	23,5
519_B	5 bouwplan Neherkade/Gemaalstraat	4,5	22,5	21,1	14,0	23,8
519_C	5 bouwplan Neherkade/Gemaalstraat	7,5	23,1	21,7	14,5	24,4
519_D	5 bouwplan Neherkade/Gemaalstraat	10,5	24,1	22,7	15,5	25,4
519_E	5 bouwplan Neherkade/Gemaalstraat	13,5	24,4	23,0	15,9	25,7
519_F	5 bouwplan Neherkade/Gemaalstraat	16,5	26,8	25,4	18,3	28,1
520_A	5 bouwplan Neherkade/Gemaalstraat	1,5	25,7	24,3	17,2	27,0
520_B	5 bouwplan Neherkade/Gemaalstraat	4,5	25,9	24,5	17,4	27,2
520_C	5 bouwplan Neherkade/Gemaalstraat	7,5	26,1	24,7	17,6	27,5
520_D	5 bouwplan Neherkade/Gemaalstraat	10,5	26,7	25,3	18,2	28,0
520_E	5 bouwplan Neherkade/Gemaalstraat	13,5	27,1	25,7	18,5	28,4
520_F	5 bouwplan Neherkade/Gemaalstraat	16,5	29,4	28,0	20,9	30,7
521_A	5 bouwplan Neherkade/Gemaalstraat	1,5	25,6	24,2	17,1	26,9
521_B	5 bouwplan Neherkade/Gemaalstraat	4,5	25,8	24,4	17,3	27,1
521_C	5 bouwplan Neherkade/Gemaalstraat	7,5	26,1	24,7	17,6	27,4
521_D	5 bouwplan Neherkade/Gemaalstraat	10,5	26,5	25,1	18,0	27,8
521_E	5 bouwplan Neherkade/Gemaalstraat	13,5	26,7	25,3	18,2	28,0
521_F	5 bouwplan Neherkade/Gemaalstraat	16,5	28,5	27,1	20,0	29,8
522_A	5 bouwplan Neherkade/Gemaalstraat	1,5	25,5	24,1	17,0	26,8
522_B	5 bouwplan Neherkade/Gemaalstraat	4,5	25,6	24,2	17,1	26,9
522_C	5 bouwplan Neherkade/Gemaalstraat	7,5	26,0	24,6	17,4	27,3
522_D	5 bouwplan Neherkade/Gemaalstraat	10,5	26,4	25,0	17,9	27,8
522_E	5 bouwplan Neherkade/Gemaalstraat	13,5	27,2	25,8	18,7	28,5
522_F	5 bouwplan Neherkade/Gemaalstraat	16,5	28,7	27,3	20,2	30,0
523_A	5 bouwplan Neherkade/Gemaalstraat	1,5	25,3	23,9	16,8	26,6
523_B	5 bouwplan Neherkade/Gemaalstraat	4,5	25,5	24,1	17,0	26,8
523_C	5 bouwplan Neherkade/Gemaalstraat	7,5	25,8	24,4	17,3	27,1
523_D	5 bouwplan Neherkade/Gemaalstraat	10,5	26,5	25,0	17,9	27,8
523_E	5 bouwplan Neherkade/Gemaalstraat	13,5	27,6	26,2	19,1	28,9
523_F	5 bouwplan Neherkade/Gemaalstraat	16,5	28,3	26,9	19,8	29,6
524_A	5 bouwplan Neherkade/Gemaalstraat	1,5	12,0	10,6	3,4	13,3
524_B	5 bouwplan Neherkade/Gemaalstraat	4,5	12,4	11,0	3,9	13,7
524_C	5 bouwplan Neherkade/Gemaalstraat	7,5	13,2	11,8	4,6	14,5

Alle getoonde dB-waarden zijn A-gewogen

Model: Schipperskwartier 2019 met plan - Schipperskwartier - Laakwijk - Den Haag  
Bijdrage van Groep Slachthuislaan op alle ontvangerpunten  
Rekenmethode Wegverkeerslawaaï - RMW-2006; Periode: Alle perioden

Id	Omschrijving	Hoogte	Dag	Avond	Nacht	Lden
524_D	5 bouwplan Neherkade/Gemaalstraat	10,5	22,3	20,9	13,8	23,6
524_E	5 bouwplan Neherkade/Gemaalstraat	13,5	17,8	16,4	9,3	19,1
524_F	5 bouwplan Neherkade/Gemaalstraat	16,5	--	--	--	--
525_A	5 bouwplan Neherkade/Gemaalstraat	13,5	6,9	5,4	-1,7	8,2
525_B	5 bouwplan Neherkade/Gemaalstraat	16,5	5,7	4,2	-2,9	7,0
525_C	5 bouwplan Neherkade/Gemaalstraat	19,5	5,1	3,7	-3,4	6,4
525_D	5 bouwplan Neherkade/Gemaalstraat	22,5	3,9	2,5	-4,6	5,2
525_E	5 bouwplan Neherkade/Gemaalstraat	25,5	3,8	2,4	-4,7	5,1
525_F	5 bouwplan Neherkade/Gemaalstraat	28,5	2,1	0,7	-6,4	3,4
526_A	5 bouwplan Neherkade/Gemaalstraat	13,5	7,6	6,2	-0,9	8,9
526_B	5 bouwplan Neherkade/Gemaalstraat	16,5	7,4	6,0	-1,2	8,7
526_C	5 bouwplan Neherkade/Gemaalstraat	19,5	7,0	5,6	-1,5	8,3
526_D	5 bouwplan Neherkade/Gemaalstraat	22,5	5,5	4,1	-3,0	6,9
526_E	5 bouwplan Neherkade/Gemaalstraat	25,5	4,8	3,4	-3,7	6,1
526_F	5 bouwplan Neherkade/Gemaalstraat	28,5	3,2	1,8	-5,3	4,5
527_A	5 bouwplan Neherkade/Gemaalstraat	13,5	7,3	5,9	-1,2	8,6
527_B	5 bouwplan Neherkade/Gemaalstraat	16,5	6,7	5,3	-1,8	8,1
527_C	5 bouwplan Neherkade/Gemaalstraat	19,5	6,2	4,8	-2,3	7,5
527_D	5 bouwplan Neherkade/Gemaalstraat	22,5	4,5	3,1	-4,0	5,8
527_E	5 bouwplan Neherkade/Gemaalstraat	25,5	3,1	1,7	-5,4	4,4
527_F	5 bouwplan Neherkade/Gemaalstraat	28,5	1,6	0,2	-6,9	2,9
528_A	5 bouwplan Neherkade/Gemaalstraat	13,5	5,7	4,3	-2,8	7,0
528_B	5 bouwplan Neherkade/Gemaalstraat	16,5	5,5	4,1	-3,0	6,8
528_C	5 bouwplan Neherkade/Gemaalstraat	19,5	5,0	3,6	-3,5	6,3
528_D	5 bouwplan Neherkade/Gemaalstraat	22,5	3,8	2,4	-4,7	5,1
528_E	5 bouwplan Neherkade/Gemaalstraat	25,5	3,5	2,1	-5,0	4,8
528_F	5 bouwplan Neherkade/Gemaalstraat	28,5	0,8	-0,6	-7,7	2,1
529_A	5 bouwplan Neherkade/Gemaalstraat	19,5	15,8	14,4	7,3	17,1
529_B	5 bouwplan Neherkade/Gemaalstraat	22,5	17,5	16,1	9,0	18,8
529_C	5 bouwplan Neherkade/Gemaalstraat	25,5	21,3	19,9	12,8	22,6
529_D	5 bouwplan Neherkade/Gemaalstraat	28,5	26,0	24,6	17,5	27,3
530_A	5 bouwplan Neherkade/Gemaalstraat	19,5	25,6	24,2	17,1	27,0
530_B	5 bouwplan Neherkade/Gemaalstraat	22,5	25,5	24,1	16,9	26,8
530_C	5 bouwplan Neherkade/Gemaalstraat	25,5	25,1	23,7	16,6	26,4
530_D	5 bouwplan Neherkade/Gemaalstraat	28,5	25,7	24,3	17,2	27,0
531_A	5 bouwplan Neherkade/Gemaalstraat	19,5	28,3	26,9	19,7	29,6
531_B	5 bouwplan Neherkade/Gemaalstraat	22,5	27,5	26,1	19,0	28,8
531_C	5 bouwplan Neherkade/Gemaalstraat	25,5	27,0	25,6	18,5	28,3
531_D	5 bouwplan Neherkade/Gemaalstraat	28,5	25,5	24,1	17,0	26,8
532_A	5 bouwplan Neherkade/Gemaalstraat	19,5	27,9	26,5	19,4	29,2
532_B	5 bouwplan Neherkade/Gemaalstraat	22,5	27,7	26,3	19,2	29,0
532_C	5 bouwplan Neherkade/Gemaalstraat	25,5	27,4	26,0	18,9	28,7
532_D	5 bouwplan Neherkade/Gemaalstraat	28,5	25,9	24,5	17,4	27,2
533_A	5 bouwplan Neherkade/Gemaalstraat	19,5	28,3	26,8	19,7	29,6
533_B	5 bouwplan Neherkade/Gemaalstraat	22,5	27,4	26,0	18,9	28,7
533_C	5 bouwplan Neherkade/Gemaalstraat	25,5	27,0	25,6	18,5	28,3
533_D	5 bouwplan Neherkade/Gemaalstraat	28,5	25,1	23,7	16,6	26,4
533_E	5 bouwplan Neherkade/Gemaalstraat	31,5	23,7	22,3	15,2	25,0
533_F	5 bouwplan Neherkade/Gemaalstraat	34,5	23,4	22,0	14,9	24,7
534_A	5 bouwplan Neherkade/Gemaalstraat	19,5	27,9	26,5	19,4	29,2
534_B	5 bouwplan Neherkade/Gemaalstraat	22,5	27,2	25,8	18,7	28,5
534_C	5 bouwplan Neherkade/Gemaalstraat	25,5	26,5	25,1	17,9	27,8
534_D	5 bouwplan Neherkade/Gemaalstraat	28,5	24,8	23,4	16,3	26,1
535_A	5 bouwplan Neherkade/Gemaalstraat	19,5	--	--	--	--
535_B	5 bouwplan Neherkade/Gemaalstraat	22,5	--	--	--	--
535_C	5 bouwplan Neherkade/Gemaalstraat	25,5	--	--	--	--
535_D	5 bouwplan Neherkade/Gemaalstraat	28,5	--	--	--	--
601_A	6 bouwplan Ketelstraat	1,5	16,8	15,4	8,2	18,1
601_B	6 bouwplan Ketelstraat	4,5	17,7	16,3	9,2	19,0
601_C	6 bouwplan Ketelstraat	7,5	18,6	17,2	10,1	19,9
601_D	6 bouwplan Ketelstraat	10,5	18,8	17,4	10,3	20,1
602_A	6 bouwplan Ketelstraat	1,5	16,0	14,6	7,4	17,3
602_B	6 bouwplan Ketelstraat	4,5	16,7	15,3	8,2	18,0
602_C	6 bouwplan Ketelstraat	7,5	17,5	16,1	9,0	18,8
602_D	6 bouwplan Ketelstraat	10,5	18,1	16,7	9,6	19,4

Alle getoonde dB-waarden zijn A-gewogen

Model: Schipperskwartier 2019 met plan - Schipperskwartier - Laakwijk - Den Haag  
Bijdrage van Groep Slachthuislaan op alle ontvangerpunten  
Rekenmethode Wegverkeerslawaaï - RMW-2006; Periode: Alle perioden

Id	Omschrijving	Hoogte	Dag	Avond	Nacht	Lden
603_A	6 bouwplan Ketelstraat	1,5	-10,7	-12,1	-19,2	-9,4
603_B	6 bouwplan Ketelstraat	4,5	-9,9	-11,3	-18,5	-8,6
603_C	6 bouwplan Ketelstraat	7,5	-9,0	-10,4	-17,5	-7,7
603_D	6 bouwplan Ketelstraat	10,5	-7,7	-9,1	-16,2	-6,4
604_A	6 bouwplan Ketelstraat	1,5	10,2	8,8	1,7	11,5
604_B	6 bouwplan Ketelstraat	4,5	12,8	11,4	4,3	14,1
604_C	6 bouwplan Ketelstraat	7,5	15,3	13,9	6,8	16,7
604_D	6 bouwplan Ketelstraat	10,5	17,6	16,2	9,1	18,9
605_A	6 bouwplan Ketelstraat	1,5	15,5	14,1	6,9	16,8
605_B	6 bouwplan Ketelstraat	4,5	17,0	15,6	8,4	18,3
605_C	6 bouwplan Ketelstraat	7,5	19,5	18,1	11,0	20,8
605_D	6 bouwplan Ketelstraat	10,5	21,9	20,5	13,4	23,2

Alle getoonde dB-waarden zijn A-gewogen

Model: Schipperskwartier 2019 met plan - Schipperskwartier - Laakwijk - Den Haag  
Bijdrage van Groep Tak van Poortvlietstraat op alle ontvangerpunten  
Rekenmethode Wegverkeerslawaaï - RMW-2006; Periode: Alle perioden

Id	Omschrijving	Hoogte	Dag	Avond	Nacht	Lden
101_A	1 bouwplan Zuigerstraat	1,5	2,9	1,5	-5,6	4,2
101_B	1 bouwplan Zuigerstraat	4,5	2,8	1,4	-5,7	4,1
101_C	1 bouwplan Zuigerstraat	7,5	2,7	1,3	-5,8	4,0
102_A	1 bouwplan Zuigerstraat	1,5	10,7	9,3	2,2	12,0
102_B	1 bouwplan Zuigerstraat	4,5	10,7	9,2	2,1	12,0
102_C	1 bouwplan Zuigerstraat	7,5	9,3	7,9	0,8	10,6
103_A	1 bouwplan Zuigerstraat	1,5	7,7	6,3	-0,8	9,0
103_B	1 bouwplan Zuigerstraat	4,5	7,6	6,2	-0,9	8,9
103_C	1 bouwplan Zuigerstraat	7,5	6,6	5,2	-1,9	7,9
103_D	1 bouwplan Zuigerstraat	10,5	6,6	5,1	-2,0	7,9
103_E	1 bouwplan Zuigerstraat	13,5	3,2	1,8	-5,3	4,5
104_A	1 bouwplan Zuigerstraat	1,5	9,9	8,5	1,4	11,2
104_B	1 bouwplan Zuigerstraat	4,5	10,9	9,5	2,4	12,2
104_C	1 bouwplan Zuigerstraat	7,5	11,8	10,4	3,3	13,1
104_D	1 bouwplan Zuigerstraat	10,5	12,1	10,7	3,6	13,4
104_E	1 bouwplan Zuigerstraat	13,5	10,2	8,7	1,6	11,4
105_A	1 bouwplan Zuigerstraat	1,5	11,5	10,1	3,0	12,8
105_B	1 bouwplan Zuigerstraat	4,5	12,1	10,6	3,5	13,4
105_C	1 bouwplan Zuigerstraat	7,5	12,7	11,3	4,2	14,0
105_D	1 bouwplan Zuigerstraat	10,5	12,9	11,5	4,4	14,2
105_E	1 bouwplan Zuigerstraat	13,5	12,4	11,0	3,9	13,7
106_A	1 bouwplan Zuigerstraat	1,5	11,8	10,4	3,3	13,1
106_B	1 bouwplan Zuigerstraat	4,5	11,9	10,5	3,4	13,2
106_C	1 bouwplan Zuigerstraat	7,5	12,2	10,8	3,7	13,5
107_A	1 bouwplan Zuigerstraat	1,5	13,1	11,7	4,6	14,4
107_B	1 bouwplan Zuigerstraat	4,5	13,3	11,9	4,8	14,6
107_C	1 bouwplan Zuigerstraat	7,5	13,7	12,3	5,2	15,0
108_A	1 bouwplan Zuigerstraat	1,5	10,4	8,9	1,9	11,7
108_B	1 bouwplan Zuigerstraat	4,5	10,3	8,9	1,8	11,6
108_C	1 bouwplan Zuigerstraat	7,5	9,8	8,3	1,3	11,1
109_A	1 bouwplan Zuigerstraat	1,5	10,8	9,4	2,3	12,1
109_B	1 bouwplan Zuigerstraat	4,5	10,7	9,3	2,2	12,0
109_C	1 bouwplan Zuigerstraat	7,5	9,8	8,3	1,2	11,1
110_A	1 bouwplan Zuigerstraat	1,5	4,8	3,4	-3,7	6,1
110_B	1 bouwplan Zuigerstraat	4,5	4,7	3,3	-3,8	6,0
110_C	1 bouwplan Zuigerstraat	7,5	4,6	3,2	-3,9	5,9
111_A	1 bouwplan Zuigerstraat	1,5	8,2	6,8	-0,3	9,5
111_B	1 bouwplan Zuigerstraat	4,5	9,1	7,7	0,6	10,4
111_C	1 bouwplan Zuigerstraat	7,5	10,4	9,0	1,9	11,7
112_A	1 bouwplan Zuigerstraat	1,5	12,4	11,0	3,9	13,7
112_B	1 bouwplan Zuigerstraat	4,5	12,3	10,9	3,8	13,6
112_C	1 bouwplan Zuigerstraat	7,5	12,3	10,8	3,7	13,6
113_A	1 bouwplan Zuigerstraat	1,5	11,3	9,9	2,8	12,6
113_B	1 bouwplan Zuigerstraat	4,5	11,4	10,0	2,9	12,7
113_C	1 bouwplan Zuigerstraat	7,5	12,0	10,6	3,5	13,3
114_A	1 bouwplan Zuigerstraat	1,5	12,5	11,1	4,0	13,8
114_B	1 bouwplan Zuigerstraat	4,5	12,8	11,4	4,3	14,1
114_C	1 bouwplan Zuigerstraat	7,5	13,3	11,9	4,8	14,6
115_A	1 bouwplan Zuigerstraat	1,5	7,9	6,5	-0,6	9,2
115_B	1 bouwplan Zuigerstraat	4,5	9,0	7,6	0,5	10,3
115_C	1 bouwplan Zuigerstraat	7,5	10,9	9,4	2,4	12,2
116_A	1 bouwplan Zuigerstraat	1,5	3,8	2,4	-4,7	5,1
116_B	1 bouwplan Zuigerstraat	4,5	3,7	2,3	-4,8	5,0
116_C	1 bouwplan Zuigerstraat	7,5	3,7	2,2	-4,9	5,0
117_A	1 bouwplan Zuigerstraat	1,5	8,9	7,5	0,4	10,2
117_B	1 bouwplan Zuigerstraat	4,5	9,9	8,4	1,4	11,2
117_C	1 bouwplan Zuigerstraat	7,5	10,5	9,1	2,0	11,8
118_A	1 bouwplan Zuigerstraat	1,5	5,5	4,1	-3,0	6,8
118_B	1 bouwplan Zuigerstraat	4,5	5,5	4,1	-3,0	6,8
118_C	1 bouwplan Zuigerstraat	7,5	5,4	4,0	-3,1	6,7
201_A	2 bouwplan Cylinderstraat	1,5	9,5	8,1	1,0	10,8
201_B	2 bouwplan Cylinderstraat	4,5	9,4	8,0	0,9	10,7
201_C	2 bouwplan Cylinderstraat	7,5	9,3	7,9	0,8	10,6
201_D	2 bouwplan Cylinderstraat	10,5	8,4	7,0	-0,1	9,7
202_A	2 bouwplan Cylinderstraat	1,5	11,3	9,9	2,8	12,6

Alle getoonde dB-waarden zijn A-gewogen

Model: Schipperskwartier 2019 met plan - Schipperskwartier - Laakwijk - Den Haag  
Bijdrage van Groep Tak van Poortvlietstraat op alle ontvangerpunten  
Rekenmethode Wegverkeerslawaaï - RMW-2006; Periode: Alle perioden

Id	Omschrijving	Hoogte	Dag	Avond	Nacht	Lden
202_B	2 bouwplan Cylinderstraat	4,5	12,1	10,7	3,6	13,4
202_C	2 bouwplan Cylinderstraat	7,5	13,6	12,2	5,1	14,9
202_D	2 bouwplan Cylinderstraat	10,5	13,6	12,2	5,1	14,9
203_A	2 bouwplan Cylinderstraat	1,5	9,3	7,9	0,8	10,6
203_B	2 bouwplan Cylinderstraat	4,5	10,2	8,8	1,7	11,5
203_C	2 bouwplan Cylinderstraat	7,5	11,7	10,2	3,1	13,0
203_D	2 bouwplan Cylinderstraat	10,5	10,4	9,0	1,9	11,7
204_A	2 bouwplan Cylinderstraat	1,5	-3,7	-5,1	-12,2	-2,4
204_B	2 bouwplan Cylinderstraat	4,5	-3,8	-5,2	-12,3	-2,5
204_C	2 bouwplan Cylinderstraat	7,5	-3,9	-5,3	-12,4	-2,6
204_D	2 bouwplan Cylinderstraat	10,5	-4,0	-5,4	-12,5	-2,7
301_A	3 bouwplan Capadosestraat	1,5	23,5	22,1	15,0	24,8
301_B	3 bouwplan Capadosestraat	4,5	24,5	23,1	16,0	25,8
301_C	3 bouwplan Capadosestraat	7,5	26,5	25,1	18,0	27,8
301_D	3 bouwplan Capadosestraat	10,5	33,5	32,1	25,0	34,8
302_A	3 bouwplan Capadosestraat	1,5	23,5	22,1	15,0	24,8
302_B	3 bouwplan Capadosestraat	4,5	23,3	21,9	14,8	24,6
302_C	3 bouwplan Capadosestraat	7,5	23,0	21,5	14,4	24,3
302_D	3 bouwplan Capadosestraat	10,5	23,2	21,8	14,7	24,5
303_A	3 bouwplan Capadosestraat	1,5	23,4	22,0	14,9	24,7
303_B	3 bouwplan Capadosestraat	4,5	23,6	22,2	15,1	24,9
303_C	3 bouwplan Capadosestraat	7,5	24,4	23,0	15,9	25,7
303_D	3 bouwplan Capadosestraat	10,5	25,4	23,9	16,8	26,7
304_A	3 bouwplan Capadosestraat	1,5	18,6	17,2	10,1	19,9
304_B	3 bouwplan Capadosestraat	4,5	19,3	17,9	10,8	20,6
304_C	3 bouwplan Capadosestraat	7,5	20,4	19,0	11,9	21,7
304_D	3 bouwplan Capadosestraat	10,5	21,5	20,0	13,0	22,8
305_A	3 bouwplan Capadosestraat	1,5	17,3	15,8	8,7	18,6
305_B	3 bouwplan Capadosestraat	4,5	17,9	16,5	9,4	19,2
305_C	3 bouwplan Capadosestraat	7,5	18,3	16,8	9,7	19,6
305_D	3 bouwplan Capadosestraat	10,5	19,1	17,7	10,6	20,4
306_A	3 bouwplan Capadosestraat	1,5	19,3	17,8	10,7	20,6
306_B	3 bouwplan Capadosestraat	4,5	18,5	17,1	10,0	19,8
306_C	3 bouwplan Capadosestraat	7,5	19,5	18,1	11,0	20,8
306_D	3 bouwplan Capadosestraat	10,5	8,2	6,7	-0,4	9,4
307_A	3 bouwplan Capadosestraat	1,5	22,5	21,1	14,0	23,8
307_B	3 bouwplan Capadosestraat	4,5	22,7	21,2	14,2	24,0
307_C	3 bouwplan Capadosestraat	7,5	23,1	21,7	14,6	24,4
307_D	3 bouwplan Capadosestraat	10,5	26,6	25,2	18,1	27,9
308_A	3 bouwplan Capadosestraat	1,5	14,6	13,2	6,1	15,9
308_B	3 bouwplan Capadosestraat	4,5	15,6	14,2	7,1	16,9
308_C	3 bouwplan Capadosestraat	7,5	17,7	16,3	9,2	19,0
308_D	3 bouwplan Capadosestraat	10,5	25,2	23,8	16,7	26,5
401_A	4 bouwplan Neherkade/Slachthuislaan	1,5	19,5	18,1	11,0	20,8
401_B	4 bouwplan Neherkade/Slachthuislaan	4,5	19,0	17,6	10,5	20,3
401_C	4 bouwplan Neherkade/Slachthuislaan	7,5	18,6	17,1	10,0	19,9
401_D	4 bouwplan Neherkade/Slachthuislaan	10,5	18,6	17,1	10,1	19,9
402_A	4 bouwplan Neherkade/Slachthuislaan	1,5	52,2	50,8	43,7	53,5
402_B	4 bouwplan Neherkade/Slachthuislaan	4,5	52,8	51,4	44,3	54,1
402_C	4 bouwplan Neherkade/Slachthuislaan	7,5	52,6	51,1	44,1	53,9
402_D	4 bouwplan Neherkade/Slachthuislaan	10,5	52,3	50,9	43,8	53,6
403_A	4 bouwplan Neherkade/Slachthuislaan	1,5	61,6	60,1	53,1	62,9
403_B	4 bouwplan Neherkade/Slachthuislaan	4,5	61,6	60,1	53,0	62,9
403_C	4 bouwplan Neherkade/Slachthuislaan	7,5	61,1	59,6	52,6	62,4
403_D	4 bouwplan Neherkade/Slachthuislaan	10,5	60,4	59,0	51,9	61,7
501_A	5 bouwplan Neherkade/Gemaalstraat	13,5	-7,4	-8,8	-15,9	-6,1
501_B	5 bouwplan Neherkade/Gemaalstraat	16,5	-7,5	-8,9	-16,0	-6,2
501_C	5 bouwplan Neherkade/Gemaalstraat	19,5	-9,9	-11,3	-18,4	-8,6
501_D	5 bouwplan Neherkade/Gemaalstraat	22,5	--	--	--	--
501_E	5 bouwplan Neherkade/Gemaalstraat	25,5	--	--	--	--
501_F	5 bouwplan Neherkade/Gemaalstraat	28,5	--	--	--	--
502_A	5 bouwplan Neherkade/Gemaalstraat	13,5	6,3	4,8	-2,2	7,6
502_B	5 bouwplan Neherkade/Gemaalstraat	16,5	6,4	4,9	-2,2	7,7
502_C	5 bouwplan Neherkade/Gemaalstraat	19,5	6,4	5,0	-2,1	7,7
502_D	5 bouwplan Neherkade/Gemaalstraat	22,5	7,2	5,8	-1,3	8,5
502_E	5 bouwplan Neherkade/Gemaalstraat	25,5	8,1	6,7	-0,4	9,4

Alle getoonde dB-waarden zijn A-gewogen

Model: Schipperskwartier 2019 met plan - Schipperskwartier - Laakwijk - Den Haag  
Bijdrage van Groep Tak van Poortvlietstraat op alle ontvangerpunten  
Rekenmethode Wegverkeerslawaaï - RMW-2006; Periode: Alle perioden

Id	Omschrijving	Hoogte	Dag	Avond	Nacht	Lden
502_F	5 bouwplan Neherkade/Gemaalstraat	28,5	9,1	7,7	0,6	10,4
503_A	5 bouwplan Neherkade/Gemaalstraat	13,5	7,6	6,2	-0,9	8,9
503_B	5 bouwplan Neherkade/Gemaalstraat	16,5	7,2	5,8	-1,3	8,5
503_C	5 bouwplan Neherkade/Gemaalstraat	19,5	6,8	5,4	-1,7	8,1
503_D	5 bouwplan Neherkade/Gemaalstraat	22,5	7,7	6,3	-0,8	9,0
503_E	5 bouwplan Neherkade/Gemaalstraat	25,5	9,6	8,2	1,1	10,9
503_F	5 bouwplan Neherkade/Gemaalstraat	28,5	11,4	10,0	2,9	12,8
504_A	5 bouwplan Neherkade/Gemaalstraat	13,5	6,5	5,0	-2,1	7,8
504_B	5 bouwplan Neherkade/Gemaalstraat	16,5	5,8	4,3	-2,7	7,1
504_C	5 bouwplan Neherkade/Gemaalstraat	19,5	5,4	4,0	-3,1	6,7
504_D	5 bouwplan Neherkade/Gemaalstraat	22,5	5,3	3,8	-3,3	6,6
504_E	5 bouwplan Neherkade/Gemaalstraat	25,5	6,2	4,7	-2,4	7,5
504_F	5 bouwplan Neherkade/Gemaalstraat	28,5	7,1	5,6	-1,5	8,4
505_A	5 bouwplan Neherkade/Gemaalstraat	13,5	0,0	-1,4	-8,5	1,3
505_B	5 bouwplan Neherkade/Gemaalstraat	16,5	-0,1	-1,5	-8,6	1,3
505_C	5 bouwplan Neherkade/Gemaalstraat	19,5	-1,9	-3,3	-10,4	-0,6
505_D	5 bouwplan Neherkade/Gemaalstraat	22,5	-4,3	-5,7	-12,8	-3,0
505_E	5 bouwplan Neherkade/Gemaalstraat	25,5	-4,4	-5,8	-12,9	-3,1
505_F	5 bouwplan Neherkade/Gemaalstraat	28,5	-4,5	-5,9	-13,0	-3,2
506_A	5 bouwplan Neherkade/Gemaalstraat	13,5	4,5	3,0	-4,1	5,8
506_B	5 bouwplan Neherkade/Gemaalstraat	16,5	2,7	1,3	-5,8	4,0
506_C	5 bouwplan Neherkade/Gemaalstraat	19,5	3,3	1,9	-5,2	4,6
506_D	5 bouwplan Neherkade/Gemaalstraat	22,5	3,7	2,3	-4,8	5,0
506_E	5 bouwplan Neherkade/Gemaalstraat	25,5	3,7	2,2	-4,9	5,0
506_F	5 bouwplan Neherkade/Gemaalstraat	28,5	3,6	2,2	-4,9	4,9
507_A	5 bouwplan Neherkade/Gemaalstraat	13,5	5,7	4,2	-2,9	7,0
507_B	5 bouwplan Neherkade/Gemaalstraat	16,5	1,2	-0,2	-7,3	2,5
507_C	5 bouwplan Neherkade/Gemaalstraat	19,5	1,1	-0,4	-7,4	2,4
507_D	5 bouwplan Neherkade/Gemaalstraat	22,5	1,0	-0,4	-7,5	2,3
507_E	5 bouwplan Neherkade/Gemaalstraat	25,5	1,3	-0,1	-7,2	2,6
507_F	5 bouwplan Neherkade/Gemaalstraat	28,5	1,3	-0,1	-7,2	2,6
508_A	5 bouwplan Neherkade/Gemaalstraat	13,5	6,6	5,2	-1,9	7,9
508_B	5 bouwplan Neherkade/Gemaalstraat	16,5	5,3	3,8	-3,3	6,6
508_C	5 bouwplan Neherkade/Gemaalstraat	19,5	4,9	3,5	-3,6	6,2
508_D	5 bouwplan Neherkade/Gemaalstraat	22,5	4,3	2,9	-4,2	5,6
508_E	5 bouwplan Neherkade/Gemaalstraat	25,5	4,7	3,2	-3,9	6,0
508_F	5 bouwplan Neherkade/Gemaalstraat	28,5	4,3	2,9	-4,2	5,6
509_A	5 bouwplan Neherkade/Gemaalstraat	31,5	--	--	--	--
509_B	5 bouwplan Neherkade/Gemaalstraat	34,5	--	--	--	--
509_C	5 bouwplan Neherkade/Gemaalstraat	37,5	--	--	--	--
509_D	5 bouwplan Neherkade/Gemaalstraat	40,5	--	--	--	--
509_E	5 bouwplan Neherkade/Gemaalstraat	43,5	--	--	--	--
509_F	5 bouwplan Neherkade/Gemaalstraat	46,5	--	--	--	--
510_A	5 bouwplan Neherkade/Gemaalstraat	31,5	9,2	7,7	0,6	10,4
510_B	5 bouwplan Neherkade/Gemaalstraat	34,5	7,5	6,1	-1,0	8,8
510_C	5 bouwplan Neherkade/Gemaalstraat	37,5	7,6	6,1	-1,0	8,9
510_D	5 bouwplan Neherkade/Gemaalstraat	40,5	7,8	6,3	-0,8	9,1
510_E	5 bouwplan Neherkade/Gemaalstraat	43,5	4,8	3,4	-3,7	6,1
510_F	5 bouwplan Neherkade/Gemaalstraat	46,5	5,0	3,6	-3,5	6,3
511_A	5 bouwplan Neherkade/Gemaalstraat	31,5	12,0	10,6	3,5	13,3
511_B	5 bouwplan Neherkade/Gemaalstraat	34,5	12,6	11,2	4,1	13,9
511_C	5 bouwplan Neherkade/Gemaalstraat	37,5	13,2	11,8	4,7	14,5
511_D	5 bouwplan Neherkade/Gemaalstraat	40,5	14,5	13,0	5,9	15,8
511_E	5 bouwplan Neherkade/Gemaalstraat	43,5	16,1	14,7	7,6	17,4
511_F	5 bouwplan Neherkade/Gemaalstraat	46,5	16,7	15,3	8,2	18,0
512_A	5 bouwplan Neherkade/Gemaalstraat	31,5	6,7	5,3	-1,8	8,0
512_B	5 bouwplan Neherkade/Gemaalstraat	34,5	6,9	5,5	-1,6	8,2
512_C	5 bouwplan Neherkade/Gemaalstraat	37,5	7,1	5,7	-1,4	8,4
512_D	5 bouwplan Neherkade/Gemaalstraat	40,5	7,3	5,9	-1,2	8,6
512_E	5 bouwplan Neherkade/Gemaalstraat	43,5	7,5	6,1	-1,0	8,8
512_F	5 bouwplan Neherkade/Gemaalstraat	46,5	7,7	6,3	-0,8	9,0
513_A	5 bouwplan Neherkade/Gemaalstraat	31,5	-5,2	-6,6	-13,7	-3,9
513_B	5 bouwplan Neherkade/Gemaalstraat	34,5	-5,3	-6,7	-13,8	-4,0
513_C	5 bouwplan Neherkade/Gemaalstraat	37,5	-5,4	-6,8	-13,9	-4,1
513_D	5 bouwplan Neherkade/Gemaalstraat	40,5	-5,5	-6,9	-14,0	-4,2

Alle getoonde dB-waarden zijn A-gewogen



Model: Schipperskwartier 2019 met plan - Schipperskwartier - Laakwijk - Den Haag  
Bijdrage van Groep Tak van Poortvlietstraat op alle ontvangerpunten  
Rekenmethode Wegverkeerslawaaï - RMW-2006; Periode: Alle perioden

Id	Omschrijving	Hoogte	Dag	Avond	Nacht	Lden
513_E	5 bouwplan Neherkade/Gemaalstraat	43,5	-5,6	-7,0	-14,1	-4,3
513_F	5 bouwplan Neherkade/Gemaalstraat	46,5	-5,7	-7,1	-14,2	-4,4
514_A	5 bouwplan Neherkade/Gemaalstraat	31,5	3,6	2,2	-4,9	4,9
514_B	5 bouwplan Neherkade/Gemaalstraat	34,5	--	--	--	--
514_C	5 bouwplan Neherkade/Gemaalstraat	37,5	--	--	--	--
514_D	5 bouwplan Neherkade/Gemaalstraat	40,5	--	--	--	--
514_E	5 bouwplan Neherkade/Gemaalstraat	43,5	--	--	--	--
514_F	5 bouwplan Neherkade/Gemaalstraat	46,5	--	--	--	--
515_A	5 bouwplan Neherkade/Gemaalstraat	31,5	2,3	0,9	-6,2	3,6
515_B	5 bouwplan Neherkade/Gemaalstraat	34,5	4,5	3,1	-4,0	5,8
515_C	5 bouwplan Neherkade/Gemaalstraat	37,5	7,7	6,3	-0,8	9,0
515_D	5 bouwplan Neherkade/Gemaalstraat	40,5	11,8	10,4	3,3	13,1
515_E	5 bouwplan Neherkade/Gemaalstraat	43,5	14,9	13,5	6,4	16,2
515_F	5 bouwplan Neherkade/Gemaalstraat	46,5	15,9	14,5	7,4	17,2
516_A	5 bouwplan Neherkade/Gemaalstraat	31,5	4,8	3,4	-3,7	6,1
516_B	5 bouwplan Neherkade/Gemaalstraat	34,5	5,6	4,2	-2,9	6,9
516_C	5 bouwplan Neherkade/Gemaalstraat	37,5	6,6	5,2	-1,9	7,9
516_D	5 bouwplan Neherkade/Gemaalstraat	40,5	7,9	6,5	-0,6	9,2
516_E	5 bouwplan Neherkade/Gemaalstraat	43,5	8,8	7,3	0,2	10,1
516_F	5 bouwplan Neherkade/Gemaalstraat	46,5	9,8	8,4	1,3	11,1
517_A	5 bouwplan Neherkade/Gemaalstraat	13,5	2,4	0,9	-6,2	3,7
517_B	5 bouwplan Neherkade/Gemaalstraat	16,5	2,2	0,8	-6,3	3,5
517_C	5 bouwplan Neherkade/Gemaalstraat	19,5	1,9	0,5	-6,6	3,2
517_D	5 bouwplan Neherkade/Gemaalstraat	22,5	1,0	-0,5	-7,5	2,3
517_E	5 bouwplan Neherkade/Gemaalstraat	25,5	0,3	-1,1	-8,2	1,6
517_F	5 bouwplan Neherkade/Gemaalstraat	28,5	-5,6	-7,1	-14,1	-4,3
518_A	5 bouwplan Neherkade/Gemaalstraat	1,5	8,0	6,5	-0,6	9,3
518_B	5 bouwplan Neherkade/Gemaalstraat	4,5	8,1	6,6	-0,5	9,4
518_C	5 bouwplan Neherkade/Gemaalstraat	7,5	8,2	6,8	-0,3	9,5
518_D	5 bouwplan Neherkade/Gemaalstraat	10,5	8,5	7,1	0,0	9,8
518_E	5 bouwplan Neherkade/Gemaalstraat	13,5	8,5	7,1	0,0	9,8
518_F	5 bouwplan Neherkade/Gemaalstraat	16,5	8,6	7,1	0,0	9,9
519_A	5 bouwplan Neherkade/Gemaalstraat	1,5	9,5	8,1	1,0	10,8
519_B	5 bouwplan Neherkade/Gemaalstraat	4,5	9,9	8,4	1,3	11,2
519_C	5 bouwplan Neherkade/Gemaalstraat	7,5	10,4	8,9	1,9	11,7
519_D	5 bouwplan Neherkade/Gemaalstraat	10,5	11,2	9,8	2,7	12,5
519_E	5 bouwplan Neherkade/Gemaalstraat	13,5	11,9	10,4	3,4	13,2
519_F	5 bouwplan Neherkade/Gemaalstraat	16,5	13,2	11,8	4,7	14,5
520_A	5 bouwplan Neherkade/Gemaalstraat	1,5	10,4	9,0	1,9	11,8
520_B	5 bouwplan Neherkade/Gemaalstraat	4,5	10,9	9,4	2,4	12,2
520_C	5 bouwplan Neherkade/Gemaalstraat	7,5	11,5	10,1	3,0	12,8
520_D	5 bouwplan Neherkade/Gemaalstraat	10,5	12,3	10,9	3,8	13,6
520_E	5 bouwplan Neherkade/Gemaalstraat	13,5	13,0	11,5	4,5	14,3
520_F	5 bouwplan Neherkade/Gemaalstraat	16,5	15,3	13,9	6,8	16,6
521_A	5 bouwplan Neherkade/Gemaalstraat	1,5	10,2	8,8	1,7	11,5
521_B	5 bouwplan Neherkade/Gemaalstraat	4,5	10,4	9,0	1,9	11,7
521_C	5 bouwplan Neherkade/Gemaalstraat	7,5	10,7	9,3	2,2	12,0
521_D	5 bouwplan Neherkade/Gemaalstraat	10,5	11,2	9,8	2,7	12,5
521_E	5 bouwplan Neherkade/Gemaalstraat	13,5	11,6	10,1	3,0	12,9
521_F	5 bouwplan Neherkade/Gemaalstraat	16,5	12,6	11,2	4,1	13,9
522_A	5 bouwplan Neherkade/Gemaalstraat	1,5	10,3	8,9	1,8	11,6
522_B	5 bouwplan Neherkade/Gemaalstraat	4,5	10,5	9,1	2,0	11,8
522_C	5 bouwplan Neherkade/Gemaalstraat	7,5	10,8	9,4	2,3	12,1
522_D	5 bouwplan Neherkade/Gemaalstraat	10,5	11,3	9,9	2,8	12,6
522_E	5 bouwplan Neherkade/Gemaalstraat	13,5	11,8	10,3	3,2	13,1
522_F	5 bouwplan Neherkade/Gemaalstraat	16,5	13,5	12,1	5,0	14,8
523_A	5 bouwplan Neherkade/Gemaalstraat	1,5	11,7	10,3	3,2	13,0
523_B	5 bouwplan Neherkade/Gemaalstraat	4,5	12,2	10,8	3,7	13,5
523_C	5 bouwplan Neherkade/Gemaalstraat	7,5	12,6	11,2	4,1	13,9
523_D	5 bouwplan Neherkade/Gemaalstraat	10,5	13,6	12,2	5,1	14,9
523_E	5 bouwplan Neherkade/Gemaalstraat	13,5	15,1	13,7	6,6	16,4
523_F	5 bouwplan Neherkade/Gemaalstraat	16,5	17,0	15,6	8,5	18,3
524_A	5 bouwplan Neherkade/Gemaalstraat	1,5	6,8	5,3	-1,8	8,1
524_B	5 bouwplan Neherkade/Gemaalstraat	4,5	7,3	5,8	-1,3	8,6
524_C	5 bouwplan Neherkade/Gemaalstraat	7,5	7,1	5,7	-1,4	8,4

Alle getoonde dB-waarden zijn A-gewogen

Model: Schipperskwartier 2019 met plan - Schipperskwartier - Laakwijk - Den Haag  
Bijdrage van Groep Tak van Poortvlietstraat op alle ontvangerpunten  
Rekenmethode Wegverkeerslawaaï - RMW-2006; Periode: Alle perioden

Id	Omschrijving	Hoogte	Dag	Avond	Nacht	Lden
524_D	5 bouwplan Neherkade/Gemaalstraat	10,5	6,6	5,1	-2,0	7,9
524_E	5 bouwplan Neherkade/Gemaalstraat	13,5	5,5	4,0	-3,1	6,8
524_F	5 bouwplan Neherkade/Gemaalstraat	16,5	--	--	--	--
525_A	5 bouwplan Neherkade/Gemaalstraat	13,5	-2,4	-3,8	-10,9	-1,1
525_B	5 bouwplan Neherkade/Gemaalstraat	16,5	-2,3	-3,7	-10,8	-1,0
525_C	5 bouwplan Neherkade/Gemaalstraat	19,5	-2,3	-3,8	-10,9	-1,0
525_D	5 bouwplan Neherkade/Gemaalstraat	22,5	-5,8	-7,2	-14,3	-4,5
525_E	5 bouwplan Neherkade/Gemaalstraat	25,5	-5,7	-7,1	-14,2	-4,4
525_F	5 bouwplan Neherkade/Gemaalstraat	28,5	-5,6	-7,0	-14,1	-4,3
526_A	5 bouwplan Neherkade/Gemaalstraat	13,5	-1,3	-2,8	-9,8	0,0
526_B	5 bouwplan Neherkade/Gemaalstraat	16,5	-1,4	-2,9	-9,9	-0,1
526_C	5 bouwplan Neherkade/Gemaalstraat	19,5	-1,5	-2,9	-10,0	-0,2
526_D	5 bouwplan Neherkade/Gemaalstraat	22,5	-5,7	-7,1	-14,2	-4,4
526_E	5 bouwplan Neherkade/Gemaalstraat	25,5	-5,8	-7,3	-14,3	-4,5
526_F	5 bouwplan Neherkade/Gemaalstraat	28,5	-6,4	-7,8	-14,9	-5,1
527_A	5 bouwplan Neherkade/Gemaalstraat	13,5	-2,1	-3,6	-10,7	-0,8
527_B	5 bouwplan Neherkade/Gemaalstraat	16,5	-2,2	-3,7	-10,7	-0,9
527_C	5 bouwplan Neherkade/Gemaalstraat	19,5	-2,3	-3,7	-10,8	-1,0
527_D	5 bouwplan Neherkade/Gemaalstraat	22,5	-6,1	-7,6	-14,6	-4,8
527_E	5 bouwplan Neherkade/Gemaalstraat	25,5	-6,2	-7,7	-14,8	-4,9
527_F	5 bouwplan Neherkade/Gemaalstraat	28,5	-6,4	-7,8	-14,9	-5,1
528_A	5 bouwplan Neherkade/Gemaalstraat	13,5	-1,6	-3,0	-10,1	-0,3
528_B	5 bouwplan Neherkade/Gemaalstraat	16,5	-1,6	-3,0	-10,1	-0,3
528_C	5 bouwplan Neherkade/Gemaalstraat	19,5	-1,6	-3,0	-10,1	-0,3
528_D	5 bouwplan Neherkade/Gemaalstraat	22,5	-2,9	-4,3	-11,4	-1,6
528_E	5 bouwplan Neherkade/Gemaalstraat	25,5	-2,9	-4,3	-11,4	-1,6
528_F	5 bouwplan Neherkade/Gemaalstraat	28,5	--	--	--	--
529_A	5 bouwplan Neherkade/Gemaalstraat	19,5	9,3	7,9	0,8	10,6
529_B	5 bouwplan Neherkade/Gemaalstraat	22,5	8,7	7,3	0,2	10,0
529_C	5 bouwplan Neherkade/Gemaalstraat	25,5	9,7	8,3	1,2	11,0
529_D	5 bouwplan Neherkade/Gemaalstraat	28,5	10,9	9,5	2,4	12,2
530_A	5 bouwplan Neherkade/Gemaalstraat	19,5	13,4	12,0	4,9	14,7
530_B	5 bouwplan Neherkade/Gemaalstraat	22,5	13,4	12,0	4,9	14,7
530_C	5 bouwplan Neherkade/Gemaalstraat	25,5	14,0	12,6	5,5	15,3
530_D	5 bouwplan Neherkade/Gemaalstraat	28,5	12,0	10,6	3,5	13,3
531_A	5 bouwplan Neherkade/Gemaalstraat	19,5	16,6	15,2	8,1	17,9
531_B	5 bouwplan Neherkade/Gemaalstraat	22,5	16,4	15,0	7,9	17,7
531_C	5 bouwplan Neherkade/Gemaalstraat	25,5	16,7	15,3	8,2	18,0
531_D	5 bouwplan Neherkade/Gemaalstraat	28,5	10,2	8,7	1,6	11,4
532_A	5 bouwplan Neherkade/Gemaalstraat	19,5	12,8	11,4	4,3	14,1
532_B	5 bouwplan Neherkade/Gemaalstraat	22,5	12,5	11,0	3,9	13,8
532_C	5 bouwplan Neherkade/Gemaalstraat	25,5	12,7	11,2	4,1	14,0
532_D	5 bouwplan Neherkade/Gemaalstraat	28,5	10,6	9,2	2,1	11,9
533_A	5 bouwplan Neherkade/Gemaalstraat	19,5	13,9	12,5	5,4	15,2
533_B	5 bouwplan Neherkade/Gemaalstraat	22,5	12,2	10,8	3,7	13,5
533_C	5 bouwplan Neherkade/Gemaalstraat	25,5	12,4	11,0	3,9	13,7
533_D	5 bouwplan Neherkade/Gemaalstraat	28,5	10,4	9,0	1,9	11,7
533_E	5 bouwplan Neherkade/Gemaalstraat	31,5	5,9	4,5	-2,6	7,2
533_F	5 bouwplan Neherkade/Gemaalstraat	34,5	5,9	4,5	-2,6	7,2
534_A	5 bouwplan Neherkade/Gemaalstraat	19,5	14,0	12,5	5,5	15,3
534_B	5 bouwplan Neherkade/Gemaalstraat	22,5	12,3	10,8	3,7	13,6
534_C	5 bouwplan Neherkade/Gemaalstraat	25,5	12,4	11,0	3,9	13,7
534_D	5 bouwplan Neherkade/Gemaalstraat	28,5	5,8	4,4	-2,7	7,1
535_A	5 bouwplan Neherkade/Gemaalstraat	19,5	--	--	--	--
535_B	5 bouwplan Neherkade/Gemaalstraat	22,5	--	--	--	--
535_C	5 bouwplan Neherkade/Gemaalstraat	25,5	--	--	--	--
535_D	5 bouwplan Neherkade/Gemaalstraat	28,5	--	--	--	--
601_A	6 bouwplan Ketelstraat	1,5	6,9	5,4	-1,7	8,2
601_B	6 bouwplan Ketelstraat	4,5	6,8	5,3	-1,8	8,1
601_C	6 bouwplan Ketelstraat	7,5	6,7	5,3	-1,8	8,0
601_D	6 bouwplan Ketelstraat	10,5	6,6	5,2	-1,9	7,9
602_A	6 bouwplan Ketelstraat	1,5	7,4	5,9	-1,2	8,7
602_B	6 bouwplan Ketelstraat	4,5	7,3	5,9	-1,2	8,6
602_C	6 bouwplan Ketelstraat	7,5	7,2	5,8	-1,3	8,5
602_D	6 bouwplan Ketelstraat	10,5	7,1	5,7	-1,4	8,4

Alle getoonde dB-waarden zijn A-gewogen

Model: Schipperskwartier 2019 met plan - Schipperskwartier - Laakwijk - Den Haag  
Bijdrage van Groep Tak van Poortvlietstraat op alle ontvangerpunten  
Rekenmethode Wegverkeerslawaaï - RMW-2006; Periode: Alle perioden

Id	Omschrijving	Hoogte	Dag	Avond	Nacht	Lden
603_A	6 bouwplan Ketelstraat	1,5	--	--	--	--
603_B	6 bouwplan Ketelstraat	4,5	--	--	--	--
603_C	6 bouwplan Ketelstraat	7,5	--	--	--	--
603_D	6 bouwplan Ketelstraat	10,5	--	--	--	--
604_A	6 bouwplan Ketelstraat	1,5	4,2	2,7	-4,3	5,5
604_B	6 bouwplan Ketelstraat	4,5	4,7	3,2	-3,9	6,0
604_C	6 bouwplan Ketelstraat	7,5	5,5	4,1	-3,0	6,8
604_D	6 bouwplan Ketelstraat	10,5	5,4	4,0	-3,1	6,7
605_A	6 bouwplan Ketelstraat	1,5	8,4	7,0	-0,1	9,7
605_B	6 bouwplan Ketelstraat	4,5	9,0	7,6	0,5	10,3
605_C	6 bouwplan Ketelstraat	7,5	9,8	8,4	1,3	11,1
605_D	6 bouwplan Ketelstraat	10,5	9,1	7,7	0,6	10,4

Alle getoonde dB-waarden zijn A-gewogen

Model: Schipperskwartier 2019 met plan - Schipperskwartier - Laakwijk - Den Haag  
Bijdrage van Groep Wenckebachstraat op alle ontvangerpunten  
Rekenmethode Wegverkeerslawaaï - RMW-2006; Periode: Alle perioden

Id	Omschrijving	Hoogte	Dag	Avond	Nacht	Lden
101_A	1 bouwplan Zuigerstraat	1,5	27,4	26,0	18,9	28,7
101_B	1 bouwplan Zuigerstraat	4,5	27,8	26,4	19,3	29,1
101_C	1 bouwplan Zuigerstraat	7,5	28,4	26,9	19,8	29,7
102_A	1 bouwplan Zuigerstraat	1,5	33,2	31,8	24,7	34,5
102_B	1 bouwplan Zuigerstraat	4,5	34,3	32,9	25,8	35,6
102_C	1 bouwplan Zuigerstraat	7,5	35,2	33,8	26,7	36,5
103_A	1 bouwplan Zuigerstraat	1,5	45,7	44,2	37,2	47,0
103_B	1 bouwplan Zuigerstraat	4,5	45,7	44,2	37,1	47,0
103_C	1 bouwplan Zuigerstraat	7,5	45,5	44,1	37,0	46,8
103_D	1 bouwplan Zuigerstraat	10,5	45,2	43,8	36,7	46,5
103_E	1 bouwplan Zuigerstraat	13,5	44,7	43,3	36,2	46,0
104_A	1 bouwplan Zuigerstraat	1,5	61,3	59,9	52,8	62,6
104_B	1 bouwplan Zuigerstraat	4,5	60,5	59,1	52,0	61,8
104_C	1 bouwplan Zuigerstraat	7,5	59,1	57,7	50,6	60,4
104_D	1 bouwplan Zuigerstraat	10,5	57,6	56,2	49,1	58,9
104_E	1 bouwplan Zuigerstraat	13,5	56,4	54,9	47,9	57,7
105_A	1 bouwplan Zuigerstraat	1,5	47,5	46,1	39,0	48,8
105_B	1 bouwplan Zuigerstraat	4,5	47,7	46,3	39,2	49,0
105_C	1 bouwplan Zuigerstraat	7,5	47,5	46,1	39,0	48,8
105_D	1 bouwplan Zuigerstraat	10,5	47,2	45,8	38,7	48,5
105_E	1 bouwplan Zuigerstraat	13,5	47,0	45,6	38,5	48,3
106_A	1 bouwplan Zuigerstraat	1,5	36,3	34,9	27,8	37,6
106_B	1 bouwplan Zuigerstraat	4,5	37,5	36,0	29,0	38,8
106_C	1 bouwplan Zuigerstraat	7,5	38,5	37,1	30,0	39,8
107_A	1 bouwplan Zuigerstraat	1,5	32,2	30,8	23,7	33,5
107_B	1 bouwplan Zuigerstraat	4,5	32,7	31,3	24,2	34,0
107_C	1 bouwplan Zuigerstraat	7,5	33,4	32,0	24,9	34,7
108_A	1 bouwplan Zuigerstraat	1,5	14,2	12,8	5,7	15,5
108_B	1 bouwplan Zuigerstraat	4,5	14,5	13,1	6,0	15,8
108_C	1 bouwplan Zuigerstraat	7,5	16,1	14,7	7,6	17,4
109_A	1 bouwplan Zuigerstraat	1,5	12,2	10,8	3,7	13,5
109_B	1 bouwplan Zuigerstraat	4,5	11,7	10,3	3,2	13,0
109_C	1 bouwplan Zuigerstraat	7,5	12,2	10,8	3,7	13,5
110_A	1 bouwplan Zuigerstraat	1,5	28,9	27,5	20,4	30,2
110_B	1 bouwplan Zuigerstraat	4,5	28,0	26,6	19,5	29,3
110_C	1 bouwplan Zuigerstraat	7,5	28,6	27,2	20,1	29,9
111_A	1 bouwplan Zuigerstraat	1,5	29,0	27,6	20,5	30,3
111_B	1 bouwplan Zuigerstraat	4,5	28,3	26,9	19,8	29,6
111_C	1 bouwplan Zuigerstraat	7,5	28,9	27,5	20,4	30,2
112_A	1 bouwplan Zuigerstraat	1,5	13,9	12,5	5,4	15,2
112_B	1 bouwplan Zuigerstraat	4,5	14,6	13,1	6,0	15,9
112_C	1 bouwplan Zuigerstraat	7,5	15,9	14,5	7,4	17,2
113_A	1 bouwplan Zuigerstraat	1,5	17,3	15,8	8,7	18,6
113_B	1 bouwplan Zuigerstraat	4,5	17,0	15,6	8,5	18,3
113_C	1 bouwplan Zuigerstraat	7,5	17,1	15,7	8,6	18,4
114_A	1 bouwplan Zuigerstraat	1,5	17,7	16,2	9,2	19,0
114_B	1 bouwplan Zuigerstraat	4,5	17,4	16,0	8,9	18,7
114_C	1 bouwplan Zuigerstraat	7,5	18,2	16,8	9,7	19,5
115_A	1 bouwplan Zuigerstraat	1,5	21,0	19,5	12,4	22,3
115_B	1 bouwplan Zuigerstraat	4,5	22,0	20,6	13,5	23,3
115_C	1 bouwplan Zuigerstraat	7,5	25,3	23,9	16,8	26,6
116_A	1 bouwplan Zuigerstraat	1,5	33,3	31,9	24,8	34,6
116_B	1 bouwplan Zuigerstraat	4,5	33,3	31,9	24,8	34,6
116_C	1 bouwplan Zuigerstraat	7,5	33,8	32,4	25,3	35,1
117_A	1 bouwplan Zuigerstraat	1,5	21,4	20,0	12,9	22,7
117_B	1 bouwplan Zuigerstraat	4,5	21,6	20,2	13,1	22,9
117_C	1 bouwplan Zuigerstraat	7,5	22,8	21,4	14,3	24,1
118_A	1 bouwplan Zuigerstraat	1,5	17,5	16,1	9,0	18,8
118_B	1 bouwplan Zuigerstraat	4,5	17,2	15,8	8,7	18,5
118_C	1 bouwplan Zuigerstraat	7,5	17,7	16,3	9,2	19,0
201_A	2 bouwplan Cylinderstraat	1,5	21,2	19,7	12,6	22,5
201_B	2 bouwplan Cylinderstraat	4,5	21,4	20,0	12,9	22,7
201_C	2 bouwplan Cylinderstraat	7,5	22,3	20,9	13,8	23,6
201_D	2 bouwplan Cylinderstraat	10,5	23,7	22,3	15,2	25,0
202_A	2 bouwplan Cylinderstraat	1,5	16,5	15,1	8,0	17,8

Alle getoonde dB-waarden zijn A-gewogen

Model: Schipperskwartier 2019 met plan - Schipperskwartier - Laakwijk - Den Haag  
Bijdrage van Groep Wenckebachstraat op alle ontvangerpunten  
Rekenmethode Wegverkeerslawaaï - RMW-2006; Periode: Alle perioden

Id	Omschrijving	Hoogte	Dag	Avond	Nacht	Lden
202_B	2 bouwplan Cylinderstraat	4,5	17,4	16,0	8,9	18,7
202_C	2 bouwplan Cylinderstraat	7,5	18,6	17,2	10,1	19,9
202_D	2 bouwplan Cylinderstraat	10,5	19,6	18,2	11,1	20,9
203_A	2 bouwplan Cylinderstraat	1,5	10,7	9,3	2,2	12,0
203_B	2 bouwplan Cylinderstraat	4,5	11,6	10,2	3,1	12,9
203_C	2 bouwplan Cylinderstraat	7,5	12,2	10,8	3,7	13,5
203_D	2 bouwplan Cylinderstraat	10,5	12,8	11,4	4,3	14,1
204_A	2 bouwplan Cylinderstraat	1,5	30,1	28,7	21,6	31,4
204_B	2 bouwplan Cylinderstraat	4,5	29,4	27,9	20,8	30,7
204_C	2 bouwplan Cylinderstraat	7,5	29,3	27,9	20,8	30,6
204_D	2 bouwplan Cylinderstraat	10,5	29,8	28,4	21,3	31,1
301_A	3 bouwplan Capadosestraat	1,5	-1,3	-2,7	-9,8	0,0
301_B	3 bouwplan Capadosestraat	4,5	-1,4	-2,8	-9,9	-0,1
301_C	3 bouwplan Capadosestraat	7,5	-1,5	-2,9	-10,0	-0,2
301_D	3 bouwplan Capadosestraat	10,5	-1,6	-3,0	-10,1	-0,3
302_A	3 bouwplan Capadosestraat	1,5	7,0	5,6	-1,5	8,3
302_B	3 bouwplan Capadosestraat	4,5	8,4	7,0	-0,1	9,7
302_C	3 bouwplan Capadosestraat	7,5	8,9	7,4	0,4	10,2
302_D	3 bouwplan Capadosestraat	10,5	8,5	7,1	0,0	9,8
303_A	3 bouwplan Capadosestraat	1,5	4,4	3,0	-4,1	5,7
303_B	3 bouwplan Capadosestraat	4,5	5,0	3,6	-3,5	6,3
303_C	3 bouwplan Capadosestraat	7,5	5,3	3,9	-3,2	6,6
303_D	3 bouwplan Capadosestraat	10,5	4,5	3,1	-4,0	5,8
304_A	3 bouwplan Capadosestraat	1,5	1,3	-0,2	-7,2	2,6
304_B	3 bouwplan Capadosestraat	4,5	2,7	1,3	-5,8	4,0
304_C	3 bouwplan Capadosestraat	7,5	2,7	1,3	-5,8	4,0
304_D	3 bouwplan Capadosestraat	10,5	2,5	1,1	-6,0	3,8
305_A	3 bouwplan Capadosestraat	1,5	1,6	0,2	-6,9	2,9
305_B	3 bouwplan Capadosestraat	4,5	1,8	0,3	-6,7	3,1
305_C	3 bouwplan Capadosestraat	7,5	1,9	0,5	-6,6	3,2
305_D	3 bouwplan Capadosestraat	10,5	1,5	0,1	-7,0	2,8
306_A	3 bouwplan Capadosestraat	1,5	1,1	-0,4	-7,4	2,4
306_B	3 bouwplan Capadosestraat	4,5	1,0	-0,4	-7,5	2,3
306_C	3 bouwplan Capadosestraat	7,5	0,1	-1,3	-8,4	1,4
306_D	3 bouwplan Capadosestraat	10,5	-3,4	-4,8	-11,9	-2,1
307_A	3 bouwplan Capadosestraat	1,5	3,4	2,0	-5,1	4,7
307_B	3 bouwplan Capadosestraat	4,5	3,4	1,9	-5,2	4,7
307_C	3 bouwplan Capadosestraat	7,5	3,3	1,9	-5,2	4,6
307_D	3 bouwplan Capadosestraat	10,5	2,0	0,6	-6,5	3,3
308_A	3 bouwplan Capadosestraat	1,5	4,0	2,5	-4,6	5,3
308_B	3 bouwplan Capadosestraat	4,5	3,3	1,8	-5,3	4,6
308_C	3 bouwplan Capadosestraat	7,5	3,2	1,8	-5,3	4,5
308_D	3 bouwplan Capadosestraat	10,5	0,1	-1,4	-8,4	1,4
401_A	4 bouwplan Neherkade/Slachthuislaan	1,5	-2,3	-3,7	-10,8	-1,0
401_B	4 bouwplan Neherkade/Slachthuislaan	4,5	-2,4	-3,8	-10,9	-1,1
401_C	4 bouwplan Neherkade/Slachthuislaan	7,5	-2,5	-4,0	-11,0	-1,2
401_D	4 bouwplan Neherkade/Slachthuislaan	10,5	-3,6	-5,0	-12,1	-2,3
402_A	4 bouwplan Neherkade/Slachthuislaan	1,5	4,0	2,6	-4,5	5,3
402_B	4 bouwplan Neherkade/Slachthuislaan	4,5	4,0	2,6	-4,5	5,3
402_C	4 bouwplan Neherkade/Slachthuislaan	7,5	3,6	2,2	-4,9	4,9
402_D	4 bouwplan Neherkade/Slachthuislaan	10,5	3,5	2,0	-5,1	4,8
403_A	4 bouwplan Neherkade/Slachthuislaan	1,5	3,0	1,6	-5,5	4,3
403_B	4 bouwplan Neherkade/Slachthuislaan	4,5	3,3	1,9	-5,2	4,6
403_C	4 bouwplan Neherkade/Slachthuislaan	7,5	3,6	2,2	-4,9	4,9
403_D	4 bouwplan Neherkade/Slachthuislaan	10,5	4,0	2,6	-4,5	5,3
501_A	5 bouwplan Neherkade/Gemaalstraat	13,5	1,2	-0,2	-7,3	2,5
501_B	5 bouwplan Neherkade/Gemaalstraat	16,5	0,3	-1,1	-8,2	1,6
501_C	5 bouwplan Neherkade/Gemaalstraat	19,5	-11,7	-13,2	-20,3	-10,4
501_D	5 bouwplan Neherkade/Gemaalstraat	22,5	-11,9	-13,3	-20,4	-10,6
501_E	5 bouwplan Neherkade/Gemaalstraat	25,5	-12,0	-13,4	-20,5	-10,7
501_F	5 bouwplan Neherkade/Gemaalstraat	28,5	-12,1	-13,5	-20,6	-10,8
502_A	5 bouwplan Neherkade/Gemaalstraat	13,5	-7,3	-8,8	-15,9	-6,0
502_B	5 bouwplan Neherkade/Gemaalstraat	16,5	-7,5	-8,9	-16,0	-6,2
502_C	5 bouwplan Neherkade/Gemaalstraat	19,5	-7,4	-8,8	-15,9	-6,1
502_D	5 bouwplan Neherkade/Gemaalstraat	22,5	-6,9	-8,3	-15,4	-5,6
502_E	5 bouwplan Neherkade/Gemaalstraat	25,5	-6,3	-7,7	-14,8	-5,0

Alle getoonde dB-waarden zijn A-gewogen

Model: Schipperskwartier 2019 met plan - Schipperskwartier - Laakwijk - Den Haag  
Bijdrage van Groep Wenckebachstraat op alle ontvangerpunten  
Rekenmethode Wegverkeerslawaaï - RMW-2006; Periode: Alle perioden

Id	Omschrijving	Hoogte	Dag	Avond	Nacht	Lden
502_F	5 bouwplan Neherkade/Gemaalstraat	28,5	-6,1	-7,5	-14,6	-4,8
503_A	5 bouwplan Neherkade/Gemaalstraat	13,5	5,4	4,0	-3,1	6,7
503_B	5 bouwplan Neherkade/Gemaalstraat	16,5	5,3	3,9	-3,2	6,6
503_C	5 bouwplan Neherkade/Gemaalstraat	19,5	4,2	2,8	-4,3	5,5
503_D	5 bouwplan Neherkade/Gemaalstraat	22,5	3,5	2,0	-5,0	4,8
503_E	5 bouwplan Neherkade/Gemaalstraat	25,5	3,9	2,5	-4,6	5,2
503_F	5 bouwplan Neherkade/Gemaalstraat	28,5	3,5	2,0	-5,1	4,8
504_A	5 bouwplan Neherkade/Gemaalstraat	13,5	5,5	4,1	-3,0	6,8
504_B	5 bouwplan Neherkade/Gemaalstraat	16,5	4,8	3,4	-3,7	6,1
504_C	5 bouwplan Neherkade/Gemaalstraat	19,5	4,2	2,7	-4,4	5,5
504_D	5 bouwplan Neherkade/Gemaalstraat	22,5	4,1	2,6	-4,5	5,4
504_E	5 bouwplan Neherkade/Gemaalstraat	25,5	5,1	3,7	-3,4	6,4
504_F	5 bouwplan Neherkade/Gemaalstraat	28,5	8,6	7,2	0,1	9,9
505_A	5 bouwplan Neherkade/Gemaalstraat	13,5	-1,3	-2,7	-9,8	0,0
505_B	5 bouwplan Neherkade/Gemaalstraat	16,5	--	--	--	--
505_C	5 bouwplan Neherkade/Gemaalstraat	19,5	--	--	--	--
505_D	5 bouwplan Neherkade/Gemaalstraat	22,5	--	--	--	--
505_E	5 bouwplan Neherkade/Gemaalstraat	25,5	--	--	--	--
505_F	5 bouwplan Neherkade/Gemaalstraat	28,5	--	--	--	--
506_A	5 bouwplan Neherkade/Gemaalstraat	13,5	-3,3	-4,7	-11,8	-2,0
506_B	5 bouwplan Neherkade/Gemaalstraat	16,5	-6,1	-7,5	-14,6	-4,8
506_C	5 bouwplan Neherkade/Gemaalstraat	19,5	-6,3	-7,7	-14,8	-5,0
506_D	5 bouwplan Neherkade/Gemaalstraat	22,5	-6,5	-7,9	-15,0	-5,2
506_E	5 bouwplan Neherkade/Gemaalstraat	25,5	-6,6	-8,0	-15,1	-5,3
506_F	5 bouwplan Neherkade/Gemaalstraat	28,5	-6,5	-7,9	-15,0	-5,2
507_A	5 bouwplan Neherkade/Gemaalstraat	13,5	5,1	3,7	-3,4	6,4
507_B	5 bouwplan Neherkade/Gemaalstraat	16,5	4,4	3,0	-4,1	5,7
507_C	5 bouwplan Neherkade/Gemaalstraat	19,5	3,9	2,4	-4,7	5,2
507_D	5 bouwplan Neherkade/Gemaalstraat	22,5	4,2	2,8	-4,3	5,5
507_E	5 bouwplan Neherkade/Gemaalstraat	25,5	3,9	2,5	-4,6	5,2
507_F	5 bouwplan Neherkade/Gemaalstraat	28,5	4,1	2,7	-4,4	5,4
508_A	5 bouwplan Neherkade/Gemaalstraat	13,5	6,6	5,2	-1,9	7,9
508_B	5 bouwplan Neherkade/Gemaalstraat	16,5	5,9	4,5	-2,6	7,2
508_C	5 bouwplan Neherkade/Gemaalstraat	19,5	4,2	2,7	-4,3	5,5
508_D	5 bouwplan Neherkade/Gemaalstraat	22,5	4,3	2,8	-4,3	5,6
508_E	5 bouwplan Neherkade/Gemaalstraat	25,5	4,1	2,7	-4,4	5,4
508_F	5 bouwplan Neherkade/Gemaalstraat	28,5	4,0	2,6	-4,5	5,3
509_A	5 bouwplan Neherkade/Gemaalstraat	31,5	-12,2	-13,6	-20,7	-10,9
509_B	5 bouwplan Neherkade/Gemaalstraat	34,5	-12,3	-13,7	-20,8	-11,0
509_C	5 bouwplan Neherkade/Gemaalstraat	37,5	-12,4	-13,8	-20,9	-11,1
509_D	5 bouwplan Neherkade/Gemaalstraat	40,5	-12,5	-13,9	-21,0	-11,2
509_E	5 bouwplan Neherkade/Gemaalstraat	43,5	-12,6	-14,1	-21,1	-11,3
509_F	5 bouwplan Neherkade/Gemaalstraat	46,5	-12,7	-14,1	-21,2	-11,4
510_A	5 bouwplan Neherkade/Gemaalstraat	31,5	--	--	--	--
510_B	5 bouwplan Neherkade/Gemaalstraat	34,5	--	--	--	--
510_C	5 bouwplan Neherkade/Gemaalstraat	37,5	--	--	--	--
510_D	5 bouwplan Neherkade/Gemaalstraat	40,5	--	--	--	--
510_E	5 bouwplan Neherkade/Gemaalstraat	43,5	--	--	--	--
510_F	5 bouwplan Neherkade/Gemaalstraat	46,5	--	--	--	--
511_A	5 bouwplan Neherkade/Gemaalstraat	31,5	3,3	1,9	-5,2	4,6
511_B	5 bouwplan Neherkade/Gemaalstraat	34,5	3,5	2,1	-5,0	4,8
511_C	5 bouwplan Neherkade/Gemaalstraat	37,5	3,8	2,3	-4,8	5,1
511_D	5 bouwplan Neherkade/Gemaalstraat	40,5	4,0	2,6	-4,5	5,3
511_E	5 bouwplan Neherkade/Gemaalstraat	43,5	4,2	2,8	-4,3	5,5
511_F	5 bouwplan Neherkade/Gemaalstraat	46,5	4,5	3,0	-4,1	5,8
512_A	5 bouwplan Neherkade/Gemaalstraat	31,5	11,2	9,8	2,7	12,5
512_B	5 bouwplan Neherkade/Gemaalstraat	34,5	12,1	10,7	3,6	13,4
512_C	5 bouwplan Neherkade/Gemaalstraat	37,5	13,6	12,1	5,0	14,9
512_D	5 bouwplan Neherkade/Gemaalstraat	40,5	16,9	15,5	8,4	18,2
512_E	5 bouwplan Neherkade/Gemaalstraat	43,5	18,2	16,8	9,7	19,5
512_F	5 bouwplan Neherkade/Gemaalstraat	46,5	18,9	17,5	10,4	20,2
513_A	5 bouwplan Neherkade/Gemaalstraat	31,5	--	--	--	--
513_B	5 bouwplan Neherkade/Gemaalstraat	34,5	--	--	--	--
513_C	5 bouwplan Neherkade/Gemaalstraat	37,5	--	--	--	--
513_D	5 bouwplan Neherkade/Gemaalstraat	40,5	--	--	--	--

Alle getoonde dB-waarden zijn A-gewogen

Model: Schipperskwartier 2019 met plan - Schipperskwartier - Laakwijk - Den Haag  
Bijdrage van Groep Wenckebachstraat op alle ontvangerpunten  
Rekenmethode Wegverkeerslawaaï - RMW-2006; Periode: Alle perioden

Id	Omschrijving	Hoogte	Dag	Avond	Nacht	Lden
513_E	5 bouwplan Neherkade/Gemaalstraat	43,5	--	--	--	--
513_F	5 bouwplan Neherkade/Gemaalstraat	46,5	--	--	--	--
514_A	5 bouwplan Neherkade/Gemaalstraat	31,5	-6,4	-7,8	-14,9	-5,1
514_B	5 bouwplan Neherkade/Gemaalstraat	34,5	-6,2	-7,6	-14,7	-4,9
514_C	5 bouwplan Neherkade/Gemaalstraat	37,5	--	--	--	--
514_D	5 bouwplan Neherkade/Gemaalstraat	40,5	--	--	--	--
514_E	5 bouwplan Neherkade/Gemaalstraat	43,5	--	--	--	--
514_F	5 bouwplan Neherkade/Gemaalstraat	46,5	--	--	--	--
515_A	5 bouwplan Neherkade/Gemaalstraat	31,5	5,4	3,9	-3,2	6,7
515_B	5 bouwplan Neherkade/Gemaalstraat	34,5	5,6	4,2	-2,9	6,9
515_C	5 bouwplan Neherkade/Gemaalstraat	37,5	7,1	5,6	-1,5	8,4
515_D	5 bouwplan Neherkade/Gemaalstraat	40,5	8,5	7,1	0,0	9,8
515_E	5 bouwplan Neherkade/Gemaalstraat	43,5	4,8	3,4	-3,7	6,1
515_F	5 bouwplan Neherkade/Gemaalstraat	46,5	4,6	3,2	-3,9	5,9
516_A	5 bouwplan Neherkade/Gemaalstraat	31,5	5,0	3,6	-3,5	6,3
516_B	5 bouwplan Neherkade/Gemaalstraat	34,5	5,9	4,4	-2,7	7,2
516_C	5 bouwplan Neherkade/Gemaalstraat	37,5	9,0	7,5	0,5	10,3
516_D	5 bouwplan Neherkade/Gemaalstraat	40,5	14,1	12,7	5,6	15,4
516_E	5 bouwplan Neherkade/Gemaalstraat	43,5	19,4	18,0	10,9	20,7
516_F	5 bouwplan Neherkade/Gemaalstraat	46,5	19,9	18,5	11,4	21,2
517_A	5 bouwplan Neherkade/Gemaalstraat	13,5	3,3	1,9	-5,2	4,6
517_B	5 bouwplan Neherkade/Gemaalstraat	16,5	-0,9	-2,3	-9,4	0,4
517_C	5 bouwplan Neherkade/Gemaalstraat	19,5	--	--	--	--
517_D	5 bouwplan Neherkade/Gemaalstraat	22,5	--	--	--	--
517_E	5 bouwplan Neherkade/Gemaalstraat	25,5	--	--	--	--
517_F	5 bouwplan Neherkade/Gemaalstraat	28,5	--	--	--	--
518_A	5 bouwplan Neherkade/Gemaalstraat	1,5	7,8	6,4	-0,7	9,1
518_B	5 bouwplan Neherkade/Gemaalstraat	4,5	8,1	6,7	-0,4	9,4
518_C	5 bouwplan Neherkade/Gemaalstraat	7,5	8,3	6,9	-0,2	9,6
518_D	5 bouwplan Neherkade/Gemaalstraat	10,5	8,7	7,3	0,2	10,0
518_E	5 bouwplan Neherkade/Gemaalstraat	13,5	8,7	7,3	0,2	10,0
518_F	5 bouwplan Neherkade/Gemaalstraat	16,5	6,6	5,2	-1,9	7,9
519_A	5 bouwplan Neherkade/Gemaalstraat	1,5	8,1	6,7	-0,4	9,4
519_B	5 bouwplan Neherkade/Gemaalstraat	4,5	8,2	6,7	-0,4	9,5
519_C	5 bouwplan Neherkade/Gemaalstraat	7,5	8,0	6,6	-0,5	9,3
519_D	5 bouwplan Neherkade/Gemaalstraat	10,5	8,6	7,2	0,1	9,9
519_E	5 bouwplan Neherkade/Gemaalstraat	13,5	8,6	7,1	0,1	9,9
519_F	5 bouwplan Neherkade/Gemaalstraat	16,5	8,3	6,9	-0,2	9,6
520_A	5 bouwplan Neherkade/Gemaalstraat	1,5	8,9	7,5	0,4	10,3
520_B	5 bouwplan Neherkade/Gemaalstraat	4,5	8,8	7,4	0,3	10,1
520_C	5 bouwplan Neherkade/Gemaalstraat	7,5	8,9	7,4	0,4	10,2
520_D	5 bouwplan Neherkade/Gemaalstraat	10,5	9,0	7,6	0,5	10,3
520_E	5 bouwplan Neherkade/Gemaalstraat	13,5	8,9	7,4	0,4	10,2
520_F	5 bouwplan Neherkade/Gemaalstraat	16,5	8,5	7,1	0,0	9,8
521_A	5 bouwplan Neherkade/Gemaalstraat	1,5	9,9	8,5	1,4	11,2
521_B	5 bouwplan Neherkade/Gemaalstraat	4,5	9,9	8,5	1,4	11,2
521_C	5 bouwplan Neherkade/Gemaalstraat	7,5	10,0	8,6	1,5	11,3
521_D	5 bouwplan Neherkade/Gemaalstraat	10,5	10,3	8,9	1,8	11,6
521_E	5 bouwplan Neherkade/Gemaalstraat	13,5	11,2	9,8	2,7	12,5
521_F	5 bouwplan Neherkade/Gemaalstraat	16,5	8,0	6,5	-0,6	9,3
522_A	5 bouwplan Neherkade/Gemaalstraat	1,5	11,3	9,9	2,8	12,6
522_B	5 bouwplan Neherkade/Gemaalstraat	4,5	12,0	10,5	3,4	13,3
522_C	5 bouwplan Neherkade/Gemaalstraat	7,5	13,1	11,7	4,6	14,4
522_D	5 bouwplan Neherkade/Gemaalstraat	10,5	17,8	16,4	9,3	19,1
522_E	5 bouwplan Neherkade/Gemaalstraat	13,5	18,6	17,2	10,1	19,9
522_F	5 bouwplan Neherkade/Gemaalstraat	16,5	18,7	17,3	10,2	20,0
523_A	5 bouwplan Neherkade/Gemaalstraat	1,5	10,5	9,1	2,0	11,8
523_B	5 bouwplan Neherkade/Gemaalstraat	4,5	10,8	9,4	2,3	12,1
523_C	5 bouwplan Neherkade/Gemaalstraat	7,5	11,1	9,6	2,5	12,4
523_D	5 bouwplan Neherkade/Gemaalstraat	10,5	11,0	9,6	2,5	12,3
523_E	5 bouwplan Neherkade/Gemaalstraat	13,5	11,1	9,6	2,5	12,4
523_F	5 bouwplan Neherkade/Gemaalstraat	16,5	10,9	9,5	2,4	12,2
524_A	5 bouwplan Neherkade/Gemaalstraat	1,5	2,2	0,8	-6,3	3,5
524_B	5 bouwplan Neherkade/Gemaalstraat	4,5	2,0	0,5	-6,6	3,3
524_C	5 bouwplan Neherkade/Gemaalstraat	7,5	1,7	0,3	-6,8	3,0

Alle getoonde dB-waarden zijn A-gewogen

Model: Schipperskwartier 2019 met plan - Schipperskwartier - Laakwijk - Den Haag  
Bijdrage van Groep Wenckebachstraat op alle ontvangerpunten  
Rekenmethode Wegverkeerslawaaï - RMW-2006; Periode: Alle perioden

Id	Omschrijving	Hoogte	Dag	Avond	Nacht	Lden
524_D	5 bouwplan Neherkade/Gemaalstraat	10,5	0,8	-0,7	-7,8	2,1
524_E	5 bouwplan Neherkade/Gemaalstraat	13,5	-3,0	-4,4	-11,5	-1,7
524_F	5 bouwplan Neherkade/Gemaalstraat	16,5	-5,9	-7,3	-14,4	-4,6
525_A	5 bouwplan Neherkade/Gemaalstraat	13,5	-5,7	-7,2	-14,3	-4,4
525_B	5 bouwplan Neherkade/Gemaalstraat	16,5	--	--	--	--
525_C	5 bouwplan Neherkade/Gemaalstraat	19,5	--	--	--	--
525_D	5 bouwplan Neherkade/Gemaalstraat	22,5	--	--	--	--
525_E	5 bouwplan Neherkade/Gemaalstraat	25,5	--	--	--	--
525_F	5 bouwplan Neherkade/Gemaalstraat	28,5	--	--	--	--
526_A	5 bouwplan Neherkade/Gemaalstraat	13,5	-1,3	-2,7	-9,8	0,0
526_B	5 bouwplan Neherkade/Gemaalstraat	16,5	-4,0	-5,5	-12,6	-2,7
526_C	5 bouwplan Neherkade/Gemaalstraat	19,5	--	--	--	--
526_D	5 bouwplan Neherkade/Gemaalstraat	22,5	--	--	--	--
526_E	5 bouwplan Neherkade/Gemaalstraat	25,5	--	--	--	--
526_F	5 bouwplan Neherkade/Gemaalstraat	28,5	--	--	--	--
527_A	5 bouwplan Neherkade/Gemaalstraat	13,5	-7,7	-9,1	-16,2	-6,4
527_B	5 bouwplan Neherkade/Gemaalstraat	16,5	-11,7	-13,1	-20,2	-10,4
527_C	5 bouwplan Neherkade/Gemaalstraat	19,5	-11,8	-13,3	-20,3	-10,5
527_D	5 bouwplan Neherkade/Gemaalstraat	22,5	-11,9	-13,4	-20,5	-10,6
527_E	5 bouwplan Neherkade/Gemaalstraat	25,5	-12,1	-13,5	-20,6	-10,8
527_F	5 bouwplan Neherkade/Gemaalstraat	28,5	-12,2	-13,6	-20,7	-10,9
528_A	5 bouwplan Neherkade/Gemaalstraat	13,5	4,9	3,5	-3,6	6,2
528_B	5 bouwplan Neherkade/Gemaalstraat	16,5	-7,5	-8,9	-16,0	-6,2
528_C	5 bouwplan Neherkade/Gemaalstraat	19,5	-11,8	-13,3	-20,3	-10,5
528_D	5 bouwplan Neherkade/Gemaalstraat	22,5	-11,9	-13,4	-20,5	-10,6
528_E	5 bouwplan Neherkade/Gemaalstraat	25,5	-12,1	-13,5	-20,6	-10,8
528_F	5 bouwplan Neherkade/Gemaalstraat	28,5	-12,2	-13,6	-20,7	-10,9
529_A	5 bouwplan Neherkade/Gemaalstraat	19,5	6,0	4,6	-2,5	7,3
529_B	5 bouwplan Neherkade/Gemaalstraat	22,5	5,4	4,0	-3,1	6,7
529_C	5 bouwplan Neherkade/Gemaalstraat	25,5	4,9	3,5	-3,6	6,2
529_D	5 bouwplan Neherkade/Gemaalstraat	28,5	4,7	3,3	-3,8	6,0
530_A	5 bouwplan Neherkade/Gemaalstraat	19,5	16,8	15,4	8,3	18,1
530_B	5 bouwplan Neherkade/Gemaalstraat	22,5	18,2	16,8	9,7	19,5
530_C	5 bouwplan Neherkade/Gemaalstraat	25,5	18,4	17,0	9,9	19,7
530_D	5 bouwplan Neherkade/Gemaalstraat	28,5	18,7	17,2	10,1	20,0
531_A	5 bouwplan Neherkade/Gemaalstraat	19,5	10,1	8,7	1,6	11,4
531_B	5 bouwplan Neherkade/Gemaalstraat	22,5	10,1	8,7	1,6	11,4
531_C	5 bouwplan Neherkade/Gemaalstraat	25,5	10,0	8,6	1,5	11,3
531_D	5 bouwplan Neherkade/Gemaalstraat	28,5	7,1	5,7	-1,4	8,4
532_A	5 bouwplan Neherkade/Gemaalstraat	19,5	9,0	7,6	0,5	10,3
532_B	5 bouwplan Neherkade/Gemaalstraat	22,5	9,0	7,6	0,5	10,3
532_C	5 bouwplan Neherkade/Gemaalstraat	25,5	8,4	6,9	-0,2	9,7
532_D	5 bouwplan Neherkade/Gemaalstraat	28,5	8,3	6,8	-0,3	9,6
533_A	5 bouwplan Neherkade/Gemaalstraat	19,5	18,5	17,1	10,0	19,8
533_B	5 bouwplan Neherkade/Gemaalstraat	22,5	18,8	17,4	10,3	20,1
533_C	5 bouwplan Neherkade/Gemaalstraat	25,5	19,0	17,6	10,5	20,3
533_D	5 bouwplan Neherkade/Gemaalstraat	28,5	19,2	17,8	10,7	20,5
533_E	5 bouwplan Neherkade/Gemaalstraat	31,5	19,4	18,0	10,9	20,7
533_F	5 bouwplan Neherkade/Gemaalstraat	34,5	19,6	18,2	11,1	20,9
534_A	5 bouwplan Neherkade/Gemaalstraat	19,5	19,8	18,4	11,3	21,1
534_B	5 bouwplan Neherkade/Gemaalstraat	22,5	20,6	19,2	12,1	21,9
534_C	5 bouwplan Neherkade/Gemaalstraat	25,5	21,0	19,6	12,5	22,3
534_D	5 bouwplan Neherkade/Gemaalstraat	28,5	21,2	19,8	12,7	22,5
535_A	5 bouwplan Neherkade/Gemaalstraat	19,5	-6,1	-7,5	-14,6	-4,8
535_B	5 bouwplan Neherkade/Gemaalstraat	22,5	-6,2	-7,7	-14,8	-4,9
535_C	5 bouwplan Neherkade/Gemaalstraat	25,5	-6,4	-7,8	-14,9	-5,1
535_D	5 bouwplan Neherkade/Gemaalstraat	28,5	-6,2	-7,6	-14,7	-4,9
601_A	6 bouwplan Ketelstraat	1,5	32,6	31,2	24,1	33,9
601_B	6 bouwplan Ketelstraat	4,5	31,9	30,4	23,4	33,2
601_C	6 bouwplan Ketelstraat	7,5	31,9	30,5	23,4	33,2
601_D	6 bouwplan Ketelstraat	10,5	32,5	31,0	24,0	33,8
602_A	6 bouwplan Ketelstraat	1,5	18,2	16,8	9,7	19,5
602_B	6 bouwplan Ketelstraat	4,5	18,6	17,2	10,1	19,9
602_C	6 bouwplan Ketelstraat	7,5	19,4	18,0	10,9	20,7
602_D	6 bouwplan Ketelstraat	10,5	21,0	19,6	12,5	22,3

Alle getoonde dB-waarden zijn A-gewogen



Model: Schipperskwartier 2019 met plan - Schipperskwartier - Laakwijk - Den Haag  
Bijdrage van Groep Wenckebachstraat op alle ontvangerpunten  
Rekenmethode Wegverkeerslawaaï - RMW-2006; Periode: Alle perioden

Id	Omschrijving	Hoogte	Dag	Avond	Nacht	Lden
603_A	6 bouwplan Ketelstraat	1,5	2,5	1,1	-6,0	3,9
603_B	6 bouwplan Ketelstraat	4,5	3,8	2,4	-4,7	5,1
603_C	6 bouwplan Ketelstraat	7,5	6,5	5,1	-2,0	7,8
603_D	6 bouwplan Ketelstraat	10,5	--	--	--	--
604_A	6 bouwplan Ketelstraat	1,5	12,1	10,6	3,5	13,4
604_B	6 bouwplan Ketelstraat	4,5	13,0	11,6	4,5	14,3
604_C	6 bouwplan Ketelstraat	7,5	14,9	13,5	6,4	16,2
604_D	6 bouwplan Ketelstraat	10,5	17,7	16,3	9,2	19,0
605_A	6 bouwplan Ketelstraat	1,5	32,3	30,8	23,7	33,6
605_B	6 bouwplan Ketelstraat	4,5	31,5	30,1	23,0	32,8
605_C	6 bouwplan Ketelstraat	7,5	31,4	30,0	22,9	32,7
605_D	6 bouwplan Ketelstraat	10,5	32,0	30,5	23,4	33,3

Alle getoonde dB-waarden zijn A-gewogen

Model: Schipperskwartier 2019 met plan - Schipperskwartier - Laakwijk - Den Haag  
Bijdrage van Groep Withuysstraat op alle ontvangerpunten  
Rekenmethode Wegverkeerslawaaï - RMW-2006; Periode: Alle perioden

Id	Omschrijving	Hoogte	Dag	Avond	Nacht	Lden
101_A	1 bouwplan Zuigerstraat	1,5	-5,0	-6,4	-13,5	-3,7
101_B	1 bouwplan Zuigerstraat	4,5	-4,8	-6,2	-13,3	-3,5
101_C	1 bouwplan Zuigerstraat	7,5	-5,5	-6,9	-14,0	-4,2
102_A	1 bouwplan Zuigerstraat	1,5	-3,7	-5,1	-12,2	-2,4
102_B	1 bouwplan Zuigerstraat	4,5	-2,8	-4,2	-11,3	-1,5
102_C	1 bouwplan Zuigerstraat	7,5	-3,4	-4,8	-11,9	-2,1
103_A	1 bouwplan Zuigerstraat	1,5	-3,7	-5,2	-12,3	-2,4
103_B	1 bouwplan Zuigerstraat	4,5	-2,5	-3,9	-11,0	-1,1
103_C	1 bouwplan Zuigerstraat	7,5	-1,6	-3,1	-10,2	-0,3
103_D	1 bouwplan Zuigerstraat	10,5	0,6	-0,8	-7,9	1,9
103_E	1 bouwplan Zuigerstraat	13,5	3,0	1,5	-5,6	4,3
104_A	1 bouwplan Zuigerstraat	1,5	-5,9	-7,3	-14,4	-4,6
104_B	1 bouwplan Zuigerstraat	4,5	-5,4	-6,8	-13,9	-4,1
104_C	1 bouwplan Zuigerstraat	7,5	-4,7	-6,1	-13,2	-3,4
104_D	1 bouwplan Zuigerstraat	10,5	-3,4	-4,8	-11,9	-2,1
104_E	1 bouwplan Zuigerstraat	13,5	0,9	-0,5	-7,6	2,2
105_A	1 bouwplan Zuigerstraat	1,5	-1,6	-3,1	-10,2	-0,3
105_B	1 bouwplan Zuigerstraat	4,5	-1,2	-2,6	-9,7	0,1
105_C	1 bouwplan Zuigerstraat	7,5	-0,8	-2,2	-9,3	0,6
105_D	1 bouwplan Zuigerstraat	10,5	-0,6	-2,1	-9,2	0,7
105_E	1 bouwplan Zuigerstraat	13,5	-1,0	-2,4	-9,5	0,3
106_A	1 bouwplan Zuigerstraat	1,5	-1,6	-3,0	-10,1	-0,3
106_B	1 bouwplan Zuigerstraat	4,5	-1,3	-2,8	-9,8	0,0
106_C	1 bouwplan Zuigerstraat	7,5	-1,1	-2,5	-9,6	0,2
107_A	1 bouwplan Zuigerstraat	1,5	-0,6	-2,0	-9,1	0,7
107_B	1 bouwplan Zuigerstraat	4,5	0,3	-1,2	-8,3	1,6
107_C	1 bouwplan Zuigerstraat	7,5	0,7	-0,7	-7,8	2,0
108_A	1 bouwplan Zuigerstraat	1,5	-4,5	-5,9	-13,0	-3,2
108_B	1 bouwplan Zuigerstraat	4,5	-3,9	-5,3	-12,4	-2,6
108_C	1 bouwplan Zuigerstraat	7,5	-3,6	-5,0	-12,1	-2,3
109_A	1 bouwplan Zuigerstraat	1,5	-3,6	-5,1	-12,1	-2,3
109_B	1 bouwplan Zuigerstraat	4,5	-3,3	-4,7	-11,8	-2,0
109_C	1 bouwplan Zuigerstraat	7,5	-3,1	-4,5	-11,6	-1,8
110_A	1 bouwplan Zuigerstraat	1,5	-6,8	-8,2	-15,3	-5,5
110_B	1 bouwplan Zuigerstraat	4,5	-6,8	-8,2	-15,3	-5,5
110_C	1 bouwplan Zuigerstraat	7,5	-6,8	-8,3	-15,3	-5,5
111_A	1 bouwplan Zuigerstraat	1,5	-1,3	-2,7	-9,8	0,0
111_B	1 bouwplan Zuigerstraat	4,5	-0,7	-2,2	-9,2	0,6
111_C	1 bouwplan Zuigerstraat	7,5	-0,6	-2,0	-9,1	0,7
112_A	1 bouwplan Zuigerstraat	1,5	-2,5	-3,9	-11,0	-1,2
112_B	1 bouwplan Zuigerstraat	4,5	-2,0	-3,4	-10,5	-0,7
112_C	1 bouwplan Zuigerstraat	7,5	-2,1	-3,5	-10,6	-0,8
113_A	1 bouwplan Zuigerstraat	1,5	-0,2	-1,6	-8,7	1,1
113_B	1 bouwplan Zuigerstraat	4,5	1,0	-0,5	-7,6	2,3
113_C	1 bouwplan Zuigerstraat	7,5	1,6	0,2	-6,9	2,9
114_A	1 bouwplan Zuigerstraat	1,5	-0,2	-1,6	-8,7	1,1
114_B	1 bouwplan Zuigerstraat	4,5	0,9	-0,5	-7,6	2,2
114_C	1 bouwplan Zuigerstraat	7,5	1,3	-0,1	-7,2	2,6
115_A	1 bouwplan Zuigerstraat	1,5	-1,4	-2,8	-9,9	-0,1
115_B	1 bouwplan Zuigerstraat	4,5	-0,3	-1,7	-8,8	1,0
115_C	1 bouwplan Zuigerstraat	7,5	0,6	-0,9	-8,0	1,9
116_A	1 bouwplan Zuigerstraat	1,5	-5,1	-6,6	-13,7	-3,8
116_B	1 bouwplan Zuigerstraat	4,5	-4,0	-5,4	-12,5	-2,7
116_C	1 bouwplan Zuigerstraat	7,5	-3,5	-4,9	-12,0	-2,2
117_A	1 bouwplan Zuigerstraat	1,5	-1,7	-3,1	-10,2	-0,4
117_B	1 bouwplan Zuigerstraat	4,5	-0,5	-1,9	-9,0	0,8
117_C	1 bouwplan Zuigerstraat	7,5	-0,3	-1,7	-8,8	1,0
118_A	1 bouwplan Zuigerstraat	1,5	-8,7	-10,1	-17,2	-7,4
118_B	1 bouwplan Zuigerstraat	4,5	-6,8	-8,2	-15,3	-5,5
118_C	1 bouwplan Zuigerstraat	7,5	-4,3	-5,7	-12,8	-3,0
201_A	2 bouwplan Cylinderstraat	1,5	-2,5	-4,0	-11,1	-1,3
201_B	2 bouwplan Cylinderstraat	4,5	-2,4	-3,8	-10,9	-1,1
201_C	2 bouwplan Cylinderstraat	7,5	-2,4	-3,9	-11,0	-1,1
201_D	2 bouwplan Cylinderstraat	10,5	-3,4	-4,9	-12,0	-2,1
202_A	2 bouwplan Cylinderstraat	1,5	-3,4	-4,8	-11,9	-2,1

Alle getoonde dB-waarden zijn A-gewogen

Model: Schipperskwartier 2019 met plan - Schipperskwartier - Laakwijk - Den Haag  
Bijdrage van Groep Withuysstraat op alle ontvangerpunten  
Rekenmethode Wegverkeerslawaaï - RMW-2006; Periode: Alle perioden

Id	Omschrijving	Hoogte	Dag	Avond	Nacht	Lden
202_B	2 bouwplan Cylinderstraat	4,5	-2,3	-3,7	-10,8	-1,0
202_C	2 bouwplan Cylinderstraat	7,5	-1,3	-2,7	-9,8	0,0
202_D	2 bouwplan Cylinderstraat	10,5	-0,9	-2,4	-9,5	0,4
203_A	2 bouwplan Cylinderstraat	1,5	-3,6	-5,1	-12,2	-2,3
203_B	2 bouwplan Cylinderstraat	4,5	-2,4	-3,8	-10,9	-1,1
203_C	2 bouwplan Cylinderstraat	7,5	-2,3	-3,7	-10,8	-1,0
203_D	2 bouwplan Cylinderstraat	10,5	-2,7	-4,1	-11,2	-1,4
204_A	2 bouwplan Cylinderstraat	1,5	-9,3	-10,7	-17,8	-8,0
204_B	2 bouwplan Cylinderstraat	4,5	-9,0	-10,5	-17,6	-7,7
204_C	2 bouwplan Cylinderstraat	7,5	-9,1	-10,5	-17,6	-7,8
204_D	2 bouwplan Cylinderstraat	10,5	-12,2	-13,6	-20,7	-10,9
301_A	3 bouwplan Capadosestraat	1,5	7,6	6,2	-0,9	8,9
301_B	3 bouwplan Capadosestraat	4,5	8,4	6,9	-0,2	9,7
301_C	3 bouwplan Capadosestraat	7,5	9,9	8,5	1,4	11,2
301_D	3 bouwplan Capadosestraat	10,5	14,2	12,7	5,6	15,5
302_A	3 bouwplan Capadosestraat	1,5	8,5	7,1	0,0	9,8
302_B	3 bouwplan Capadosestraat	4,5	9,8	8,4	1,3	11,1
302_C	3 bouwplan Capadosestraat	7,5	10,6	9,1	2,0	11,9
302_D	3 bouwplan Capadosestraat	10,5	9,9	8,5	1,4	11,2
303_A	3 bouwplan Capadosestraat	1,5	9,3	7,9	0,8	10,6
303_B	3 bouwplan Capadosestraat	4,5	10,8	9,4	2,3	12,1
303_C	3 bouwplan Capadosestraat	7,5	11,5	10,0	2,9	12,8
303_D	3 bouwplan Capadosestraat	10,5	10,2	8,7	1,6	11,4
304_A	3 bouwplan Capadosestraat	1,5	19,6	18,2	11,1	20,9
304_B	3 bouwplan Capadosestraat	4,5	18,9	17,5	10,4	20,2
304_C	3 bouwplan Capadosestraat	7,5	18,6	17,2	10,1	19,9
304_D	3 bouwplan Capadosestraat	10,5	18,9	17,5	10,4	20,2
305_A	3 bouwplan Capadosestraat	1,5	24,3	22,9	15,8	25,6
305_B	3 bouwplan Capadosestraat	4,5	23,4	22,0	14,9	24,7
305_C	3 bouwplan Capadosestraat	7,5	24,0	22,6	15,5	25,3
305_D	3 bouwplan Capadosestraat	10,5	24,8	23,3	16,2	26,1
306_A	3 bouwplan Capadosestraat	1,5	25,1	23,7	16,6	26,4
306_B	3 bouwplan Capadosestraat	4,5	25,4	24,0	16,9	26,7
306_C	3 bouwplan Capadosestraat	7,5	26,4	25,0	17,9	27,7
306_D	3 bouwplan Capadosestraat	10,5	27,5	26,0	18,9	28,8
307_A	3 bouwplan Capadosestraat	1,5	14,0	12,6	5,5	15,3
307_B	3 bouwplan Capadosestraat	4,5	14,4	13,0	5,9	15,7
307_C	3 bouwplan Capadosestraat	7,5	15,8	14,4	7,3	17,1
307_D	3 bouwplan Capadosestraat	10,5	19,0	17,6	10,5	20,3
308_A	3 bouwplan Capadosestraat	1,5	18,2	16,8	9,7	19,5
308_B	3 bouwplan Capadosestraat	4,5	17,8	16,4	9,3	19,1
308_C	3 bouwplan Capadosestraat	7,5	18,0	16,6	9,5	19,3
308_D	3 bouwplan Capadosestraat	10,5	20,0	18,6	11,5	21,3
401_A	4 bouwplan Neherkade/Slachthuislaan	1,5	-0,2	-1,7	-8,7	1,1
401_B	4 bouwplan Neherkade/Slachthuislaan	4,5	0,1	-1,4	-8,4	1,4
401_C	4 bouwplan Neherkade/Slachthuislaan	7,5	0,4	-1,1	-8,1	1,7
401_D	4 bouwplan Neherkade/Slachthuislaan	10,5	0,8	-0,7	-7,8	2,1
402_A	4 bouwplan Neherkade/Slachthuislaan	1,5	7,2	5,8	-1,3	8,5
402_B	4 bouwplan Neherkade/Slachthuislaan	4,5	7,2	5,8	-1,3	8,5
402_C	4 bouwplan Neherkade/Slachthuislaan	7,5	7,2	5,8	-1,3	8,5
402_D	4 bouwplan Neherkade/Slachthuislaan	10,5	7,4	5,9	-1,1	8,7
403_A	4 bouwplan Neherkade/Slachthuislaan	1,5	8,1	6,7	-0,4	9,4
403_B	4 bouwplan Neherkade/Slachthuislaan	4,5	8,5	7,1	0,0	9,8
403_C	4 bouwplan Neherkade/Slachthuislaan	7,5	9,0	7,6	0,5	10,3
403_D	4 bouwplan Neherkade/Slachthuislaan	10,5	9,7	8,3	1,2	11,0
501_A	5 bouwplan Neherkade/Gemaalstraat	13,5	-11,0	-12,4	-19,5	-9,7
501_B	5 bouwplan Neherkade/Gemaalstraat	16,5	-10,4	-11,8	-18,9	-9,1
501_C	5 bouwplan Neherkade/Gemaalstraat	19,5	-10,0	-11,4	-18,5	-8,7
501_D	5 bouwplan Neherkade/Gemaalstraat	22,5	-11,6	-13,1	-20,2	-10,3
501_E	5 bouwplan Neherkade/Gemaalstraat	25,5	-13,4	-14,8	-21,9	-12,1
501_F	5 bouwplan Neherkade/Gemaalstraat	28,5	-13,2	-14,6	-21,7	-11,9
502_A	5 bouwplan Neherkade/Gemaalstraat	13,5	-15,0	-16,4	-23,5	-13,7
502_B	5 bouwplan Neherkade/Gemaalstraat	16,5	-14,1	-15,6	-22,6	-12,8
502_C	5 bouwplan Neherkade/Gemaalstraat	19,5	-13,0	-14,4	-21,5	-11,7
502_D	5 bouwplan Neherkade/Gemaalstraat	22,5	-11,6	-13,1	-20,2	-10,3
502_E	5 bouwplan Neherkade/Gemaalstraat	25,5	-9,5	-10,9	-18,0	-8,2

Alle getoonde dB-waarden zijn A-gewogen

Model: Schipperskwartier 2019 met plan - Schipperskwartier - Laakwijk - Den Haag  
Bijdrage van Groep Withuysstraat op alle ontvangerpunten  
Rekenmethode Wegverkeerslawaaï - RMW-2006; Periode: Alle perioden

Id	Omschrijving	Hoogte	Dag	Avond	Nacht	Lden
502_F	5 bouwplan Neherkade/Gemaalstraat	28,5	-8,3	-9,7	-16,8	-7,0
503_A	5 bouwplan Neherkade/Gemaalstraat	13,5	-8,9	-10,3	-17,4	-7,6
503_B	5 bouwplan Neherkade/Gemaalstraat	16,5	-8,6	-10,0	-17,1	-7,3
503_C	5 bouwplan Neherkade/Gemaalstraat	19,5	-8,0	-9,4	-16,5	-6,7
503_D	5 bouwplan Neherkade/Gemaalstraat	22,5	-7,1	-8,5	-15,6	-5,8
503_E	5 bouwplan Neherkade/Gemaalstraat	25,5	-5,4	-6,9	-13,9	-4,1
503_F	5 bouwplan Neherkade/Gemaalstraat	28,5	-3,3	-4,7	-11,8	-2,0
504_A	5 bouwplan Neherkade/Gemaalstraat	13,5	-9,8	-11,2	-18,3	-8,5
504_B	5 bouwplan Neherkade/Gemaalstraat	16,5	-9,5	-10,9	-18,0	-8,2
504_C	5 bouwplan Neherkade/Gemaalstraat	19,5	-9,0	-10,4	-17,5	-7,7
504_D	5 bouwplan Neherkade/Gemaalstraat	22,5	-8,4	-9,8	-16,9	-7,1
504_E	5 bouwplan Neherkade/Gemaalstraat	25,5	-7,3	-8,7	-15,8	-6,0
504_F	5 bouwplan Neherkade/Gemaalstraat	28,5	-4,9	-6,4	-13,4	-3,6
505_A	5 bouwplan Neherkade/Gemaalstraat	13,5	-11,9	-13,4	-20,4	-10,6
505_B	5 bouwplan Neherkade/Gemaalstraat	16,5	-11,8	-13,2	-20,3	-10,4
505_C	5 bouwplan Neherkade/Gemaalstraat	19,5	-13,1	-14,6	-21,7	-11,8
505_D	5 bouwplan Neherkade/Gemaalstraat	22,5	-13,0	-14,4	-21,5	-11,7
505_E	5 bouwplan Neherkade/Gemaalstraat	25,5	-12,9	-14,3	-21,4	-11,6
505_F	5 bouwplan Neherkade/Gemaalstraat	28,5	-13,9	-15,4	-22,5	-12,6
506_A	5 bouwplan Neherkade/Gemaalstraat	13,5	-12,9	-14,3	-21,4	-11,6
506_B	5 bouwplan Neherkade/Gemaalstraat	16,5	-22,1	-23,5	-30,6	-20,8
506_C	5 bouwplan Neherkade/Gemaalstraat	19,5	-20,8	-22,3	-29,4	-19,5
506_D	5 bouwplan Neherkade/Gemaalstraat	22,5	-19,3	-20,7	-27,8	-18,0
506_E	5 bouwplan Neherkade/Gemaalstraat	25,5	-17,3	-18,7	-25,8	-16,0
506_F	5 bouwplan Neherkade/Gemaalstraat	28,5	--	--	--	--
507_A	5 bouwplan Neherkade/Gemaalstraat	13,5	-11,3	-12,7	-19,8	-10,0
507_B	5 bouwplan Neherkade/Gemaalstraat	16,5	-11,2	-12,6	-19,7	-9,9
507_C	5 bouwplan Neherkade/Gemaalstraat	19,5	-11,0	-12,4	-19,5	-9,7
507_D	5 bouwplan Neherkade/Gemaalstraat	22,5	-10,9	-12,4	-19,5	-9,6
507_E	5 bouwplan Neherkade/Gemaalstraat	25,5	-11,4	-12,8	-19,9	-10,1
507_F	5 bouwplan Neherkade/Gemaalstraat	28,5	-11,9	-13,4	-20,5	-10,6
508_A	5 bouwplan Neherkade/Gemaalstraat	13,5	-7,2	-8,7	-15,8	-5,9
508_B	5 bouwplan Neherkade/Gemaalstraat	16,5	-7,0	-8,4	-15,5	-5,7
508_C	5 bouwplan Neherkade/Gemaalstraat	19,5	-7,0	-8,4	-15,5	-5,7
508_D	5 bouwplan Neherkade/Gemaalstraat	22,5	-6,9	-8,4	-15,5	-5,6
508_E	5 bouwplan Neherkade/Gemaalstraat	25,5	-6,8	-8,3	-15,4	-5,5
508_F	5 bouwplan Neherkade/Gemaalstraat	28,5	-6,2	-7,7	-14,8	-4,9
509_A	5 bouwplan Neherkade/Gemaalstraat	31,5	-13,0	-14,4	-21,5	-11,7
509_B	5 bouwplan Neherkade/Gemaalstraat	34,5	-12,8	-14,2	-21,3	-11,5
509_C	5 bouwplan Neherkade/Gemaalstraat	37,5	-12,5	-14,0	-21,0	-11,2
509_D	5 bouwplan Neherkade/Gemaalstraat	40,5	-15,7	-17,1	-24,2	-14,4
509_E	5 bouwplan Neherkade/Gemaalstraat	43,5	--	--	--	--
509_F	5 bouwplan Neherkade/Gemaalstraat	46,5	--	--	--	--
510_A	5 bouwplan Neherkade/Gemaalstraat	31,5	-10,8	-12,3	-19,4	-9,5
510_B	5 bouwplan Neherkade/Gemaalstraat	34,5	-10,3	-11,7	-18,8	-9,0
510_C	5 bouwplan Neherkade/Gemaalstraat	37,5	-9,6	-11,0	-18,1	-8,3
510_D	5 bouwplan Neherkade/Gemaalstraat	40,5	-6,1	-7,6	-14,7	-4,8
510_E	5 bouwplan Neherkade/Gemaalstraat	43,5	--	--	--	--
510_F	5 bouwplan Neherkade/Gemaalstraat	46,5	--	--	--	--
511_A	5 bouwplan Neherkade/Gemaalstraat	31,5	-0,5	-1,9	-9,0	0,8
511_B	5 bouwplan Neherkade/Gemaalstraat	34,5	0,3	-1,1	-8,2	1,6
511_C	5 bouwplan Neherkade/Gemaalstraat	37,5	0,3	-1,1	-8,2	1,6
511_D	5 bouwplan Neherkade/Gemaalstraat	40,5	-1,7	-3,1	-10,2	-0,4
511_E	5 bouwplan Neherkade/Gemaalstraat	43,5	-1,7	-3,1	-10,2	-0,4
511_F	5 bouwplan Neherkade/Gemaalstraat	46,5	-1,6	-3,1	-10,2	-0,3
512_A	5 bouwplan Neherkade/Gemaalstraat	31,5	0,9	-0,5	-7,6	2,2
512_B	5 bouwplan Neherkade/Gemaalstraat	34,5	2,6	1,2	-5,9	3,9
512_C	5 bouwplan Neherkade/Gemaalstraat	37,5	3,2	1,8	-5,3	4,5
512_D	5 bouwplan Neherkade/Gemaalstraat	40,5	3,5	2,1	-5,0	4,8
512_E	5 bouwplan Neherkade/Gemaalstraat	43,5	3,6	2,1	-5,0	4,8
512_F	5 bouwplan Neherkade/Gemaalstraat	46,5	3,7	2,2	-4,9	5,0
513_A	5 bouwplan Neherkade/Gemaalstraat	31,5	-13,7	-15,1	-22,2	-12,4
513_B	5 bouwplan Neherkade/Gemaalstraat	34,5	-13,4	-14,9	-22,0	-12,1
513_C	5 bouwplan Neherkade/Gemaalstraat	37,5	-13,3	-14,7	-21,8	-12,0
513_D	5 bouwplan Neherkade/Gemaalstraat	40,5	-16,8	-18,3	-25,4	-15,5

Alle getoonde dB-waarden zijn A-gewogen

Model: Schipperskwartier 2019 met plan - Schipperskwartier - Laakwijk - Den Haag  
Bijdrage van Groep Withuysstraat op alle ontvangerpunten  
Rekenmethode Wegverkeerslawaaï - RMW-2006; Periode: Alle perioden

Id	Omschrijving	Hoogte	Dag	Avond	Nacht	Lden
513_E	5 bouwplan Neherkade/Gemaalstraat	43,5	-18,7	-20,1	-27,2	-17,4
513_F	5 bouwplan Neherkade/Gemaalstraat	46,5	--	--	--	--
514_A	5 bouwplan Neherkade/Gemaalstraat	31,5	--	--	--	--
514_B	5 bouwplan Neherkade/Gemaalstraat	34,5	--	--	--	--
514_C	5 bouwplan Neherkade/Gemaalstraat	37,5	--	--	--	--
514_D	5 bouwplan Neherkade/Gemaalstraat	40,5	--	--	--	--
514_E	5 bouwplan Neherkade/Gemaalstraat	43,5	--	--	--	--
514_F	5 bouwplan Neherkade/Gemaalstraat	46,5	--	--	--	--
515_A	5 bouwplan Neherkade/Gemaalstraat	31,5	-10,8	-12,2	-19,3	-9,5
515_B	5 bouwplan Neherkade/Gemaalstraat	34,5	-9,1	-10,6	-17,7	-7,8
515_C	5 bouwplan Neherkade/Gemaalstraat	37,5	-6,5	-8,0	-15,1	-5,2
515_D	5 bouwplan Neherkade/Gemaalstraat	40,5	1,3	-0,2	-7,3	2,5
515_E	5 bouwplan Neherkade/Gemaalstraat	43,5	2,7	1,3	-5,8	4,0
515_F	5 bouwplan Neherkade/Gemaalstraat	46,5	2,8	1,4	-5,7	4,1
516_A	5 bouwplan Neherkade/Gemaalstraat	31,5	-5,1	-6,5	-13,6	-3,8
516_B	5 bouwplan Neherkade/Gemaalstraat	34,5	-4,1	-5,6	-12,6	-2,8
516_C	5 bouwplan Neherkade/Gemaalstraat	37,5	-3,9	-5,3	-12,4	-2,5
516_D	5 bouwplan Neherkade/Gemaalstraat	40,5	-2,4	-3,9	-11,0	-1,1
516_E	5 bouwplan Neherkade/Gemaalstraat	43,5	-2,3	-3,8	-10,9	-1,0
516_F	5 bouwplan Neherkade/Gemaalstraat	46,5	-2,4	-3,8	-10,9	-1,1
517_A	5 bouwplan Neherkade/Gemaalstraat	13,5	-14,0	-15,4	-22,5	-12,7
517_B	5 bouwplan Neherkade/Gemaalstraat	16,5	-12,3	-13,7	-20,8	-11,0
517_C	5 bouwplan Neherkade/Gemaalstraat	19,5	-10,9	-12,3	-19,4	-9,6
517_D	5 bouwplan Neherkade/Gemaalstraat	22,5	-11,6	-13,0	-20,1	-10,3
517_E	5 bouwplan Neherkade/Gemaalstraat	25,5	-11,3	-12,7	-19,8	-10,0
517_F	5 bouwplan Neherkade/Gemaalstraat	28,5	-11,2	-12,6	-19,7	-9,9
518_A	5 bouwplan Neherkade/Gemaalstraat	1,5	-8,4	-9,9	-17,0	-7,1
518_B	5 bouwplan Neherkade/Gemaalstraat	4,5	-8,2	-9,6	-16,7	-6,9
518_C	5 bouwplan Neherkade/Gemaalstraat	7,5	-7,9	-9,3	-16,4	-6,6
518_D	5 bouwplan Neherkade/Gemaalstraat	10,5	-7,5	-8,9	-16,0	-6,2
518_E	5 bouwplan Neherkade/Gemaalstraat	13,5	-6,8	-8,2	-15,3	-5,5
518_F	5 bouwplan Neherkade/Gemaalstraat	16,5	-5,9	-7,3	-14,4	-4,6
519_A	5 bouwplan Neherkade/Gemaalstraat	1,5	-2,4	-3,8	-10,9	-1,1
519_B	5 bouwplan Neherkade/Gemaalstraat	4,5	-2,3	-3,7	-10,8	-1,0
519_C	5 bouwplan Neherkade/Gemaalstraat	7,5	-2,2	-3,6	-10,7	-0,9
519_D	5 bouwplan Neherkade/Gemaalstraat	10,5	-2,2	-3,6	-10,7	-0,9
519_E	5 bouwplan Neherkade/Gemaalstraat	13,5	-2,2	-3,7	-10,7	-0,9
519_F	5 bouwplan Neherkade/Gemaalstraat	16,5	-2,3	-3,8	-10,8	-1,0
520_A	5 bouwplan Neherkade/Gemaalstraat	1,5	-0,2	-1,6	-8,7	1,1
520_B	5 bouwplan Neherkade/Gemaalstraat	4,5	-0,2	-1,6	-8,7	1,1
520_C	5 bouwplan Neherkade/Gemaalstraat	7,5	-0,2	-1,6	-8,7	1,1
520_D	5 bouwplan Neherkade/Gemaalstraat	10,5	-0,3	-1,7	-8,8	1,0
520_E	5 bouwplan Neherkade/Gemaalstraat	13,5	-0,4	-1,8	-8,9	0,9
520_F	5 bouwplan Neherkade/Gemaalstraat	16,5	-0,6	-2,0	-9,1	0,8
521_A	5 bouwplan Neherkade/Gemaalstraat	1,5	0,1	-1,3	-8,4	1,4
521_B	5 bouwplan Neherkade/Gemaalstraat	4,5	0,2	-1,3	-8,3	1,5
521_C	5 bouwplan Neherkade/Gemaalstraat	7,5	0,2	-1,3	-8,4	1,5
521_D	5 bouwplan Neherkade/Gemaalstraat	10,5	0,1	-1,3	-8,4	1,4
521_E	5 bouwplan Neherkade/Gemaalstraat	13,5	-0,2	-1,6	-8,7	1,1
521_F	5 bouwplan Neherkade/Gemaalstraat	16,5	-0,3	-1,8	-8,8	1,0
522_A	5 bouwplan Neherkade/Gemaalstraat	1,5	1,0	-0,5	-7,6	2,3
522_B	5 bouwplan Neherkade/Gemaalstraat	4,5	1,0	-0,4	-7,5	2,3
522_C	5 bouwplan Neherkade/Gemaalstraat	7,5	1,0	-0,4	-7,5	2,3
522_D	5 bouwplan Neherkade/Gemaalstraat	10,5	1,0	-0,4	-7,5	2,3
522_E	5 bouwplan Neherkade/Gemaalstraat	13,5	0,8	-0,7	-7,8	2,1
522_F	5 bouwplan Neherkade/Gemaalstraat	16,5	0,7	-0,7	-7,8	2,0
523_A	5 bouwplan Neherkade/Gemaalstraat	1,5	-0,1	-1,5	-8,6	1,3
523_B	5 bouwplan Neherkade/Gemaalstraat	4,5	-0,1	-1,5	-8,6	1,2
523_C	5 bouwplan Neherkade/Gemaalstraat	7,5	-0,1	-1,6	-8,7	1,2
523_D	5 bouwplan Neherkade/Gemaalstraat	10,5	-0,3	-1,7	-8,8	1,0
523_E	5 bouwplan Neherkade/Gemaalstraat	13,5	-0,4	-1,9	-8,9	0,9
523_F	5 bouwplan Neherkade/Gemaalstraat	16,5	-0,5	-1,9	-9,0	0,8
524_A	5 bouwplan Neherkade/Gemaalstraat	1,5	-13,5	-15,0	-22,1	-12,2
524_B	5 bouwplan Neherkade/Gemaalstraat	4,5	-13,3	-14,8	-21,8	-12,0
524_C	5 bouwplan Neherkade/Gemaalstraat	7,5	-11,6	-13,0	-20,1	-10,3

Alle getoonde dB-waarden zijn A-gewogen

Model: Schipperskwartier 2019 met plan - Schipperskwartier - Laakwijk - Den Haag  
Bijdrage van Groep Withuysstraat op alle ontvangerpunten  
Rekenmethode Wegverkeerslawaaï - RMW-2006; Periode: Alle perioden

Id	Omschrijving	Hoogte	Dag	Avond	Nacht	Lden
524_D	5 bouwplan Neherkade/Gemaalstraat	10,5	-7,1	-8,5	-15,6	-5,8
524_E	5 bouwplan Neherkade/Gemaalstraat	13,5	--	--	--	--
524_F	5 bouwplan Neherkade/Gemaalstraat	16,5	--	--	--	--
525_A	5 bouwplan Neherkade/Gemaalstraat	13,5	-15,2	-16,6	-23,7	-13,9
525_B	5 bouwplan Neherkade/Gemaalstraat	16,5	-17,5	-18,9	-26,0	-16,2
525_C	5 bouwplan Neherkade/Gemaalstraat	19,5	-18,3	-19,7	-26,8	-17,0
525_D	5 bouwplan Neherkade/Gemaalstraat	22,5	-18,7	-20,1	-27,2	-17,4
525_E	5 bouwplan Neherkade/Gemaalstraat	25,5	-18,6	-20,0	-27,1	-17,3
525_F	5 bouwplan Neherkade/Gemaalstraat	28,5	-18,3	-19,8	-26,9	-17,0
526_A	5 bouwplan Neherkade/Gemaalstraat	13,5	-11,3	-12,7	-19,8	-10,0
526_B	5 bouwplan Neherkade/Gemaalstraat	16,5	-11,4	-12,8	-19,9	-10,1
526_C	5 bouwplan Neherkade/Gemaalstraat	19,5	-12,6	-14,0	-21,1	-11,3
526_D	5 bouwplan Neherkade/Gemaalstraat	22,5	-13,5	-14,9	-22,0	-12,2
526_E	5 bouwplan Neherkade/Gemaalstraat	25,5	-13,2	-14,6	-21,7	-11,9
526_F	5 bouwplan Neherkade/Gemaalstraat	28,5	-13,6	-15,0	-22,1	-12,3
527_A	5 bouwplan Neherkade/Gemaalstraat	13,5	-11,4	-12,9	-20,0	-10,2
527_B	5 bouwplan Neherkade/Gemaalstraat	16,5	-11,5	-13,0	-20,1	-10,2
527_C	5 bouwplan Neherkade/Gemaalstraat	19,5	-12,2	-13,7	-20,7	-10,9
527_D	5 bouwplan Neherkade/Gemaalstraat	22,5	-14,5	-15,9	-23,0	-13,2
527_E	5 bouwplan Neherkade/Gemaalstraat	25,5	-14,3	-15,7	-22,8	-13,0
527_F	5 bouwplan Neherkade/Gemaalstraat	28,5	-14,0	-15,5	-22,6	-12,7
528_A	5 bouwplan Neherkade/Gemaalstraat	13,5	-18,4	-19,8	-26,9	-17,1
528_B	5 bouwplan Neherkade/Gemaalstraat	16,5	-18,5	-20,0	-27,0	-17,2
528_C	5 bouwplan Neherkade/Gemaalstraat	19,5	-19,3	-20,8	-27,9	-18,0
528_D	5 bouwplan Neherkade/Gemaalstraat	22,5	-20,7	-22,2	-29,3	-19,4
528_E	5 bouwplan Neherkade/Gemaalstraat	25,5	-20,6	-22,0	-29,1	-19,3
528_F	5 bouwplan Neherkade/Gemaalstraat	28,5	-20,3	-21,8	-28,9	-19,0
529_A	5 bouwplan Neherkade/Gemaalstraat	19,5	-4,2	-5,6	-12,7	-2,9
529_B	5 bouwplan Neherkade/Gemaalstraat	22,5	-3,1	-4,6	-11,7	-1,8
529_C	5 bouwplan Neherkade/Gemaalstraat	25,5	-3,0	-4,4	-11,5	-1,7
529_D	5 bouwplan Neherkade/Gemaalstraat	28,5	-1,0	-2,4	-9,5	0,3
530_A	5 bouwplan Neherkade/Gemaalstraat	19,5	-2,8	-4,2	-11,3	-1,5
530_B	5 bouwplan Neherkade/Gemaalstraat	22,5	-2,5	-3,9	-11,0	-1,1
530_C	5 bouwplan Neherkade/Gemaalstraat	25,5	-2,5	-4,0	-11,1	-1,3
530_D	5 bouwplan Neherkade/Gemaalstraat	28,5	-1,3	-2,7	-9,8	0,1
531_A	5 bouwplan Neherkade/Gemaalstraat	19,5	-0,4	-1,8	-8,9	0,9
531_B	5 bouwplan Neherkade/Gemaalstraat	22,5	-0,6	-2,1	-9,2	0,7
531_C	5 bouwplan Neherkade/Gemaalstraat	25,5	-1,1	-2,5	-9,6	0,2
531_D	5 bouwplan Neherkade/Gemaalstraat	28,5	-1,7	-3,1	-10,2	-0,4
532_A	5 bouwplan Neherkade/Gemaalstraat	19,5	-0,4	-1,9	-9,0	0,9
532_B	5 bouwplan Neherkade/Gemaalstraat	22,5	-0,8	-2,2	-9,3	0,5
532_C	5 bouwplan Neherkade/Gemaalstraat	25,5	-1,4	-2,9	-10,0	-0,1
532_D	5 bouwplan Neherkade/Gemaalstraat	28,5	-1,6	-3,0	-10,1	-0,3
533_A	5 bouwplan Neherkade/Gemaalstraat	19,5	0,7	-0,7	-7,8	2,0
533_B	5 bouwplan Neherkade/Gemaalstraat	22,5	0,6	-0,8	-7,9	1,9
533_C	5 bouwplan Neherkade/Gemaalstraat	25,5	0,4	-1,1	-8,2	1,7
533_D	5 bouwplan Neherkade/Gemaalstraat	28,5	0,1	-1,4	-8,4	1,4
533_E	5 bouwplan Neherkade/Gemaalstraat	31,5	0,4	-1,1	-8,2	1,7
533_F	5 bouwplan Neherkade/Gemaalstraat	34,5	1,5	0,0	-7,1	2,8
534_A	5 bouwplan Neherkade/Gemaalstraat	19,5	0,4	-1,0	-8,1	1,7
534_B	5 bouwplan Neherkade/Gemaalstraat	22,5	0,2	-1,2	-8,3	1,5
534_C	5 bouwplan Neherkade/Gemaalstraat	25,5	0,0	-1,5	-8,5	1,3
534_D	5 bouwplan Neherkade/Gemaalstraat	28,5	-0,5	-1,9	-9,0	0,8
535_A	5 bouwplan Neherkade/Gemaalstraat	19,5	--	--	--	--
535_B	5 bouwplan Neherkade/Gemaalstraat	22,5	--	--	--	--
535_C	5 bouwplan Neherkade/Gemaalstraat	25,5	--	--	--	--
535_D	5 bouwplan Neherkade/Gemaalstraat	28,5	--	--	--	--
601_A	6 bouwplan Ketelstraat	1,5	-3,2	-4,6	-11,7	-1,9
601_B	6 bouwplan Ketelstraat	4,5	-3,2	-4,6	-11,7	-1,9
601_C	6 bouwplan Ketelstraat	7,5	-3,2	-4,7	-11,7	-1,9
601_D	6 bouwplan Ketelstraat	10,5	-3,2	-4,7	-11,8	-1,9
602_A	6 bouwplan Ketelstraat	1,5	-2,2	-3,6	-10,7	-0,9
602_B	6 bouwplan Ketelstraat	4,5	-1,9	-3,3	-10,4	-0,6
602_C	6 bouwplan Ketelstraat	7,5	-1,6	-3,0	-10,1	-0,3
602_D	6 bouwplan Ketelstraat	10,5	-1,5	-2,9	-10,0	-0,2

Alle getoonde dB-waarden zijn A-gewogen

Model: Schipperskwartier 2019 met plan - Schipperskwartier - Laakwijk - Den Haag  
Bijdrage van Groep Withuysstraat op alle ontvangerpunten  
Rekenmethode Wegverkeerslawaaai - RMW-2006; Periode: Alle perioden

Id	Omschrijving	Hoogte	Dag	Avond	Nacht	Lden
603_A	6 bouwplan Ketelstraat	1,5	-24,7	-26,1	-33,2	-23,4
603_B	6 bouwplan Ketelstraat	4,5	-23,7	-25,2	-32,3	-22,4
603_C	6 bouwplan Ketelstraat	7,5	-22,6	-24,0	-31,1	-21,3
603_D	6 bouwplan Ketelstraat	10,5	-21,4	-22,8	-29,9	-20,1
604_A	6 bouwplan Ketelstraat	1,5	-9,0	-10,4	-17,5	-7,7
604_B	6 bouwplan Ketelstraat	4,5	-8,5	-9,9	-17,0	-7,2
604_C	6 bouwplan Ketelstraat	7,5	-8,9	-10,3	-17,4	-7,6
604_D	6 bouwplan Ketelstraat	10,5	-10,6	-12,0	-19,1	-9,3
605_A	6 bouwplan Ketelstraat	1,5	-3,9	-5,3	-12,4	-2,6
605_B	6 bouwplan Ketelstraat	4,5	-3,0	-4,4	-11,5	-1,7
605_C	6 bouwplan Ketelstraat	7,5	-2,3	-3,8	-10,9	-1,0
605_D	6 bouwplan Ketelstraat	10,5	-2,8	-4,3	-11,3	-1,5

Alle getoonde dB-waarden zijn A-gewogen

Model: Schipperskwartier 2019 met plan - Schipperskwartier - Laakwijk - Den Haag  
Bijdrage van Groep Zuigerstraat op alle ontvangerpunten  
Rekenmethode Wegverkeerslawaaï - RMW-2006; Periode: Alle perioden

Id	Omschrijving	Hoogte	Dag	Avond	Nacht	Lden
101_A	1 bouwplan Zuigerstraat	1,5	42,7	41,3	34,2	44,0
101_B	1 bouwplan Zuigerstraat	4,5	42,3	40,9	33,8	43,6
101_C	1 bouwplan Zuigerstraat	7,5	41,5	40,1	33,0	42,8
102_A	1 bouwplan Zuigerstraat	1,5	28,5	27,1	20,0	29,8
102_B	1 bouwplan Zuigerstraat	4,5	29,9	28,4	21,3	31,2
102_C	1 bouwplan Zuigerstraat	7,5	30,5	29,0	22,0	31,8
103_A	1 bouwplan Zuigerstraat	1,5	20,0	18,6	11,5	21,3
103_B	1 bouwplan Zuigerstraat	4,5	20,3	18,9	11,8	21,6
103_C	1 bouwplan Zuigerstraat	7,5	20,9	19,5	12,4	22,2
103_D	1 bouwplan Zuigerstraat	10,5	21,5	20,1	13,0	22,8
103_E	1 bouwplan Zuigerstraat	13,5	22,0	20,5	13,5	23,3
104_A	1 bouwplan Zuigerstraat	1,5	37,2	35,8	28,7	38,5
104_B	1 bouwplan Zuigerstraat	4,5	37,9	36,5	29,4	39,2
104_C	1 bouwplan Zuigerstraat	7,5	37,4	36,0	28,9	38,7
104_D	1 bouwplan Zuigerstraat	10,5	36,8	35,4	28,3	38,1
104_E	1 bouwplan Zuigerstraat	13,5	36,7	35,3	28,2	38,0
105_A	1 bouwplan Zuigerstraat	1,5	51,5	50,1	43,0	52,8
105_B	1 bouwplan Zuigerstraat	4,5	51,3	49,9	42,8	52,6
105_C	1 bouwplan Zuigerstraat	7,5	50,6	49,1	42,0	51,9
105_D	1 bouwplan Zuigerstraat	10,5	49,7	48,3	41,2	51,0
105_E	1 bouwplan Zuigerstraat	13,5	48,9	47,5	40,4	50,2
106_A	1 bouwplan Zuigerstraat	1,5	51,8	50,3	43,2	53,1
106_B	1 bouwplan Zuigerstraat	4,5	51,7	50,3	43,2	53,0
106_C	1 bouwplan Zuigerstraat	7,5	51,1	49,7	42,6	52,4
107_A	1 bouwplan Zuigerstraat	1,5	51,9	50,4	43,3	53,2
107_B	1 bouwplan Zuigerstraat	4,5	51,8	50,3	43,2	53,1
107_C	1 bouwplan Zuigerstraat	7,5	51,1	49,7	42,6	52,4
108_A	1 bouwplan Zuigerstraat	1,5	54,9	53,4	46,4	56,2
108_B	1 bouwplan Zuigerstraat	4,5	53,6	52,2	45,1	54,9
108_C	1 bouwplan Zuigerstraat	7,5	52,0	50,6	43,5	53,3
109_A	1 bouwplan Zuigerstraat	1,5	53,7	52,3	45,2	55,0
109_B	1 bouwplan Zuigerstraat	4,5	52,6	51,2	44,1	53,9
109_C	1 bouwplan Zuigerstraat	7,5	51,0	49,6	42,5	52,3
110_A	1 bouwplan Zuigerstraat	1,5	38,9	37,5	30,4	40,2
110_B	1 bouwplan Zuigerstraat	4,5	38,6	37,2	30,1	39,9
110_C	1 bouwplan Zuigerstraat	7,5	38,1	36,6	29,5	39,4
111_A	1 bouwplan Zuigerstraat	1,5	50,5	49,1	42,0	51,8
111_B	1 bouwplan Zuigerstraat	4,5	50,2	48,8	41,7	51,5
111_C	1 bouwplan Zuigerstraat	7,5	49,4	48,0	40,9	50,7
112_A	1 bouwplan Zuigerstraat	1,5	21,0	19,5	12,4	22,3
112_B	1 bouwplan Zuigerstraat	4,5	22,0	20,6	13,5	23,3
112_C	1 bouwplan Zuigerstraat	7,5	23,4	22,0	14,9	24,7
113_A	1 bouwplan Zuigerstraat	1,5	17,9	16,5	9,4	19,2
113_B	1 bouwplan Zuigerstraat	4,5	18,8	17,3	10,3	20,1
113_C	1 bouwplan Zuigerstraat	7,5	19,9	18,5	11,4	21,2
114_A	1 bouwplan Zuigerstraat	1,5	22,8	21,3	14,2	24,1
114_B	1 bouwplan Zuigerstraat	4,5	24,2	22,8	15,7	25,5
114_C	1 bouwplan Zuigerstraat	7,5	24,8	23,4	16,3	26,1
115_A	1 bouwplan Zuigerstraat	1,5	45,4	44,0	36,9	46,7
115_B	1 bouwplan Zuigerstraat	4,5	45,6	44,2	37,1	46,9
115_C	1 bouwplan Zuigerstraat	7,5	45,4	43,9	36,8	46,7
116_A	1 bouwplan Zuigerstraat	1,5	51,2	49,8	42,7	52,5
116_B	1 bouwplan Zuigerstraat	4,5	51,3	49,9	42,8	52,6
116_C	1 bouwplan Zuigerstraat	7,5	50,9	49,5	42,4	52,2
117_A	1 bouwplan Zuigerstraat	1,5	51,6	50,2	43,1	52,9
117_B	1 bouwplan Zuigerstraat	4,5	51,4	50,0	42,9	52,7
117_C	1 bouwplan Zuigerstraat	7,5	50,7	49,3	42,2	52,0
118_A	1 bouwplan Zuigerstraat	1,5	45,9	44,5	37,4	47,2
118_B	1 bouwplan Zuigerstraat	4,5	45,9	44,5	37,4	47,2
118_C	1 bouwplan Zuigerstraat	7,5	45,5	44,1	37,0	46,8
201_A	2 bouwplan Cylinderstraat	1,5	16,2	14,8	7,7	17,5
201_B	2 bouwplan Cylinderstraat	4,5	17,1	15,7	8,6	18,4
201_C	2 bouwplan Cylinderstraat	7,5	17,7	16,2	9,1	19,0
201_D	2 bouwplan Cylinderstraat	10,5	18,8	17,4	10,3	20,1
202_A	2 bouwplan Cylinderstraat	1,5	11,9	10,4	3,3	13,2

Alle getoonde dB-waarden zijn A-gewogen



Model: Schipperskwartier 2019 met plan - Schipperskwartier - Laakwijk - Den Haag  
Bijdrage van Groep Zuigerstraat op alle ontvangerpunten  
Rekenmethode Wegverkeerslawaaï - RMW-2006; Periode: Alle perioden

Id	Omschrijving	Hoogte	Dag	Avond	Nacht	Lden
202_B	2 bouwplan Cylinderstraat	4,5	12,0	10,6	3,5	13,3
202_C	2 bouwplan Cylinderstraat	7,5	12,0	10,6	3,5	13,3
202_D	2 bouwplan Cylinderstraat	10,5	12,5	11,1	4,0	13,8
203_A	2 bouwplan Cylinderstraat	1,5	6,4	5,0	-2,1	7,7
203_B	2 bouwplan Cylinderstraat	4,5	7,9	6,5	-0,6	9,2
203_C	2 bouwplan Cylinderstraat	7,5	10,2	8,8	1,7	11,5
203_D	2 bouwplan Cylinderstraat	10,5	5,8	4,4	-2,7	7,1
204_A	2 bouwplan Cylinderstraat	1,5	17,9	16,5	9,4	19,2
204_B	2 bouwplan Cylinderstraat	4,5	17,3	15,9	8,8	18,6
204_C	2 bouwplan Cylinderstraat	7,5	16,8	15,4	8,3	18,1
204_D	2 bouwplan Cylinderstraat	10,5	17,2	15,8	8,7	18,5
301_A	3 bouwplan Capadosestraat	1,5	2,1	0,7	-6,4	3,4
301_B	3 bouwplan Capadosestraat	4,5	2,3	0,9	-6,2	3,6
301_C	3 bouwplan Capadosestraat	7,5	2,4	0,9	-6,2	3,7
301_D	3 bouwplan Capadosestraat	10,5	1,9	0,5	-6,6	3,2
302_A	3 bouwplan Capadosestraat	1,5	4,3	2,9	-4,2	5,6
302_B	3 bouwplan Capadosestraat	4,5	4,6	3,2	-3,9	5,9
302_C	3 bouwplan Capadosestraat	7,5	4,9	3,5	-3,6	6,2
302_D	3 bouwplan Capadosestraat	10,5	4,6	3,2	-3,9	5,9
303_A	3 bouwplan Capadosestraat	1,5	4,8	3,4	-3,7	6,1
303_B	3 bouwplan Capadosestraat	4,5	4,9	3,5	-3,6	6,2
303_C	3 bouwplan Capadosestraat	7,5	5,1	3,7	-3,4	6,4
303_D	3 bouwplan Capadosestraat	10,5	4,8	3,4	-3,7	6,1
304_A	3 bouwplan Capadosestraat	1,5	0,5	-0,9	-8,0	1,8
304_B	3 bouwplan Capadosestraat	4,5	0,5	-1,0	-8,1	1,8
304_C	3 bouwplan Capadosestraat	7,5	0,4	-1,1	-8,2	1,7
304_D	3 bouwplan Capadosestraat	10,5	-0,2	-1,6	-8,7	1,1
305_A	3 bouwplan Capadosestraat	1,5	1,7	0,3	-6,8	3,0
305_B	3 bouwplan Capadosestraat	4,5	1,6	0,2	-6,9	2,9
305_C	3 bouwplan Capadosestraat	7,5	1,5	0,1	-7,0	2,8
305_D	3 bouwplan Capadosestraat	10,5	1,0	-0,4	-7,5	2,3
306_A	3 bouwplan Capadosestraat	1,5	1,1	-0,3	-7,4	2,4
306_B	3 bouwplan Capadosestraat	4,5	1,2	-0,3	-7,4	2,5
306_C	3 bouwplan Capadosestraat	7,5	0,7	-0,8	-7,9	2,0
306_D	3 bouwplan Capadosestraat	10,5	-3,6	-5,0	-12,1	-2,3
307_A	3 bouwplan Capadosestraat	1,5	4,7	3,3	-3,8	6,0
307_B	3 bouwplan Capadosestraat	4,5	4,8	3,4	-3,7	6,1
307_C	3 bouwplan Capadosestraat	7,5	4,9	3,5	-3,6	6,2
307_D	3 bouwplan Capadosestraat	10,5	4,5	3,1	-4,0	5,8
308_A	3 bouwplan Capadosestraat	1,5	-2,3	-3,7	-10,8	-1,0
308_B	3 bouwplan Capadosestraat	4,5	-2,8	-4,2	-11,3	-1,5
308_C	3 bouwplan Capadosestraat	7,5	-2,8	-4,3	-11,3	-1,5
308_D	3 bouwplan Capadosestraat	10,5	-6,9	-8,3	-15,4	-5,6
401_A	4 bouwplan Neherkade/Slachthuislaan	1,5	0,3	-1,2	-8,3	1,6
401_B	4 bouwplan Neherkade/Slachthuislaan	4,5	0,3	-1,1	-8,2	1,6
401_C	4 bouwplan Neherkade/Slachthuislaan	7,5	0,3	-1,1	-8,2	1,6
401_D	4 bouwplan Neherkade/Slachthuislaan	10,5	-0,5	-2,0	-9,1	0,8
402_A	4 bouwplan Neherkade/Slachthuislaan	1,5	-2,9	-4,4	-11,4	-1,6
402_B	4 bouwplan Neherkade/Slachthuislaan	4,5	-3,0	-4,4	-11,5	-1,7
402_C	4 bouwplan Neherkade/Slachthuislaan	7,5	-3,2	-4,7	-11,7	-1,9
402_D	4 bouwplan Neherkade/Slachthuislaan	10,5	-3,5	-4,9	-12,0	-2,2
403_A	4 bouwplan Neherkade/Slachthuislaan	1,5	1,1	-0,3	-7,4	2,4
403_B	4 bouwplan Neherkade/Slachthuislaan	4,5	1,3	-0,1	-7,2	2,6
403_C	4 bouwplan Neherkade/Slachthuislaan	7,5	1,0	-0,4	-7,5	2,3
403_D	4 bouwplan Neherkade/Slachthuislaan	10,5	1,2	-0,3	-7,4	2,5
501_A	5 bouwplan Neherkade/Gemaalstraat	13,5	4,8	3,4	-3,7	6,1
501_B	5 bouwplan Neherkade/Gemaalstraat	16,5	3,7	2,3	-4,8	5,0
501_C	5 bouwplan Neherkade/Gemaalstraat	19,5	-17,8	-19,2	-26,3	-16,5
501_D	5 bouwplan Neherkade/Gemaalstraat	22,5	-17,8	-19,2	-26,3	-16,5
501_E	5 bouwplan Neherkade/Gemaalstraat	25,5	-17,7	-19,1	-26,2	-16,4
501_F	5 bouwplan Neherkade/Gemaalstraat	28,5	-17,7	-19,1	-26,2	-16,4
502_A	5 bouwplan Neherkade/Gemaalstraat	13,5	-1,7	-3,2	-10,3	-0,4
502_B	5 bouwplan Neherkade/Gemaalstraat	16,5	-4,6	-6,0	-13,1	-3,3
502_C	5 bouwplan Neherkade/Gemaalstraat	19,5	-7,5	-8,9	-16,0	-6,2
502_D	5 bouwplan Neherkade/Gemaalstraat	22,5	-8,5	-9,9	-17,0	-7,2
502_E	5 bouwplan Neherkade/Gemaalstraat	25,5	-8,1	-9,5	-16,6	-6,8

Alle getoonde dB-waarden zijn A-gewogen

Model: Schipperskwartier 2019 met plan - Schipperskwartier - Laakwijk - Den Haag  
Bijdrage van Groep Zuigerstraat op alle ontvangerpunten  
Rekenmethode Wegverkeerslawaaï - RMW-2006; Periode: Alle perioden

Id	Omschrijving	Hoogte	Dag	Avond	Nacht	Lden
502_F	5 bouwplan Neherkade/Gemaalstraat	28,5	-7,2	-8,6	-15,7	-5,9
503_A	5 bouwplan Neherkade/Gemaalstraat	13,5	3,7	2,3	-4,8	5,0
503_B	5 bouwplan Neherkade/Gemaalstraat	16,5	3,3	1,9	-5,2	4,6
503_C	5 bouwplan Neherkade/Gemaalstraat	19,5	3,0	1,6	-5,5	4,3
503_D	5 bouwplan Neherkade/Gemaalstraat	22,5	3,3	1,9	-5,2	4,6
503_E	5 bouwplan Neherkade/Gemaalstraat	25,5	4,0	2,5	-4,6	5,3
503_F	5 bouwplan Neherkade/Gemaalstraat	28,5	6,3	4,9	-2,2	7,6
504_A	5 bouwplan Neherkade/Gemaalstraat	13,5	5,9	4,4	-2,7	7,2
504_B	5 bouwplan Neherkade/Gemaalstraat	16,5	4,3	2,9	-4,2	5,6
504_C	5 bouwplan Neherkade/Gemaalstraat	19,5	3,2	1,8	-5,3	4,5
504_D	5 bouwplan Neherkade/Gemaalstraat	22,5	3,9	2,5	-4,6	5,2
504_E	5 bouwplan Neherkade/Gemaalstraat	25,5	5,7	4,3	-2,8	7,0
504_F	5 bouwplan Neherkade/Gemaalstraat	28,5	9,7	8,3	1,2	11,0
505_A	5 bouwplan Neherkade/Gemaalstraat	13,5	2,4	1,0	-6,1	3,7
505_B	5 bouwplan Neherkade/Gemaalstraat	16,5	-0,9	-2,3	-9,4	0,4
505_C	5 bouwplan Neherkade/Gemaalstraat	19,5	--	--	--	--
505_D	5 bouwplan Neherkade/Gemaalstraat	22,5	--	--	--	--
505_E	5 bouwplan Neherkade/Gemaalstraat	25,5	--	--	--	--
505_F	5 bouwplan Neherkade/Gemaalstraat	28,5	--	--	--	--
506_A	5 bouwplan Neherkade/Gemaalstraat	13,5	-5,2	-6,6	-13,7	-3,9
506_B	5 bouwplan Neherkade/Gemaalstraat	16,5	-7,1	-8,5	-15,6	-5,8
506_C	5 bouwplan Neherkade/Gemaalstraat	19,5	-9,5	-10,9	-18,0	-8,2
506_D	5 bouwplan Neherkade/Gemaalstraat	22,5	-9,0	-10,4	-17,5	-7,7
506_E	5 bouwplan Neherkade/Gemaalstraat	25,5	-9,1	-10,5	-17,6	-7,8
506_F	5 bouwplan Neherkade/Gemaalstraat	28,5	-10,4	-11,9	-19,0	-9,1
507_A	5 bouwplan Neherkade/Gemaalstraat	13,5	3,1	1,7	-5,4	4,4
507_B	5 bouwplan Neherkade/Gemaalstraat	16,5	2,9	1,5	-5,6	4,2
507_C	5 bouwplan Neherkade/Gemaalstraat	19,5	2,7	1,3	-5,8	4,0
507_D	5 bouwplan Neherkade/Gemaalstraat	22,5	3,0	1,6	-5,5	4,3
507_E	5 bouwplan Neherkade/Gemaalstraat	25,5	3,5	2,1	-5,0	4,8
507_F	5 bouwplan Neherkade/Gemaalstraat	28,5	4,0	2,6	-4,5	5,3
508_A	5 bouwplan Neherkade/Gemaalstraat	13,5	5,6	4,2	-2,9	6,9
508_B	5 bouwplan Neherkade/Gemaalstraat	16,5	4,7	3,3	-3,8	6,0
508_C	5 bouwplan Neherkade/Gemaalstraat	19,5	3,3	1,8	-5,3	4,6
508_D	5 bouwplan Neherkade/Gemaalstraat	22,5	3,3	1,9	-5,2	4,6
508_E	5 bouwplan Neherkade/Gemaalstraat	25,5	3,7	2,2	-4,8	5,0
508_F	5 bouwplan Neherkade/Gemaalstraat	28,5	4,0	2,6	-4,5	5,3
509_A	5 bouwplan Neherkade/Gemaalstraat	31,5	-17,5	-19,0	-26,1	-16,2
509_B	5 bouwplan Neherkade/Gemaalstraat	34,5	-17,5	-18,9	-26,0	-16,2
509_C	5 bouwplan Neherkade/Gemaalstraat	37,5	-17,4	-18,8	-25,9	-16,1
509_D	5 bouwplan Neherkade/Gemaalstraat	40,5	-17,3	-18,8	-25,9	-16,0
509_E	5 bouwplan Neherkade/Gemaalstraat	43,5	-17,1	-18,5	-25,6	-15,8
509_F	5 bouwplan Neherkade/Gemaalstraat	46,5	-16,8	-18,2	-25,3	-15,5
510_A	5 bouwplan Neherkade/Gemaalstraat	31,5	-5,8	-7,2	-14,3	-4,5
510_B	5 bouwplan Neherkade/Gemaalstraat	34,5	-4,1	-5,5	-12,6	-2,8
510_C	5 bouwplan Neherkade/Gemaalstraat	37,5	-2,4	-3,8	-10,9	-1,1
510_D	5 bouwplan Neherkade/Gemaalstraat	40,5	-17,5	-18,9	-26,0	-16,2
510_E	5 bouwplan Neherkade/Gemaalstraat	43,5	-17,3	-18,7	-25,8	-16,0
510_F	5 bouwplan Neherkade/Gemaalstraat	46,5	-17,0	-18,4	-25,5	-15,7
511_A	5 bouwplan Neherkade/Gemaalstraat	31,5	12,5	11,1	4,0	13,8
511_B	5 bouwplan Neherkade/Gemaalstraat	34,5	13,7	12,3	5,2	15,0
511_C	5 bouwplan Neherkade/Gemaalstraat	37,5	14,3	12,9	5,8	15,6
511_D	5 bouwplan Neherkade/Gemaalstraat	40,5	15,3	13,9	6,8	16,6
511_E	5 bouwplan Neherkade/Gemaalstraat	43,5	17,0	15,6	8,5	18,3
511_F	5 bouwplan Neherkade/Gemaalstraat	46,5	19,8	18,3	11,3	21,1
512_A	5 bouwplan Neherkade/Gemaalstraat	31,5	11,5	10,1	3,0	12,8
512_B	5 bouwplan Neherkade/Gemaalstraat	34,5	12,0	10,6	3,5	13,3
512_C	5 bouwplan Neherkade/Gemaalstraat	37,5	12,9	11,5	4,4	14,2
512_D	5 bouwplan Neherkade/Gemaalstraat	40,5	14,0	12,6	5,5	15,3
512_E	5 bouwplan Neherkade/Gemaalstraat	43,5	15,6	14,2	7,1	16,9
512_F	5 bouwplan Neherkade/Gemaalstraat	46,5	18,9	17,5	10,4	20,2
513_A	5 bouwplan Neherkade/Gemaalstraat	31,5	--	--	--	--
513_B	5 bouwplan Neherkade/Gemaalstraat	34,5	--	--	--	--
513_C	5 bouwplan Neherkade/Gemaalstraat	37,5	--	--	--	--
513_D	5 bouwplan Neherkade/Gemaalstraat	40,5	--	--	--	--

Alle getoonde dB-waarden zijn A-gewogen

Model: Schipperskwartier 2019 met plan - Schipperskwartier - Laakwijk - Den Haag  
Bijdrage van Groep Zuigerstraat op alle ontvangerpunten  
Rekenmethode Wegverkeerslawaaï - RMW-2006; Periode: Alle perioden

Id	Omschrijving	Hoogte	Dag	Avond	Nacht	Lden
513_E	5 bouwplan Neherkade/Gemaalstraat	43,5	--	--	--	--
513_F	5 bouwplan Neherkade/Gemaalstraat	46,5	--	--	--	--
514_A	5 bouwplan Neherkade/Gemaalstraat	31,5	-10,3	-11,7	-18,8	-9,0
514_B	5 bouwplan Neherkade/Gemaalstraat	34,5	--	--	--	--
514_C	5 bouwplan Neherkade/Gemaalstraat	37,5	--	--	--	--
514_D	5 bouwplan Neherkade/Gemaalstraat	40,5	--	--	--	--
514_E	5 bouwplan Neherkade/Gemaalstraat	43,5	--	--	--	--
514_F	5 bouwplan Neherkade/Gemaalstraat	46,5	--	--	--	--
515_A	5 bouwplan Neherkade/Gemaalstraat	31,5	14,3	12,9	5,8	15,6
515_B	5 bouwplan Neherkade/Gemaalstraat	34,5	16,0	14,6	7,5	17,3
515_C	5 bouwplan Neherkade/Gemaalstraat	37,5	17,5	16,1	9,0	18,8
515_D	5 bouwplan Neherkade/Gemaalstraat	40,5	18,1	16,7	9,6	19,4
515_E	5 bouwplan Neherkade/Gemaalstraat	43,5	18,5	17,0	9,9	19,8
515_F	5 bouwplan Neherkade/Gemaalstraat	46,5	18,5	17,1	10,0	19,8
516_A	5 bouwplan Neherkade/Gemaalstraat	31,5	5,4	4,0	-3,1	6,7
516_B	5 bouwplan Neherkade/Gemaalstraat	34,5	7,7	6,3	-0,8	9,0
516_C	5 bouwplan Neherkade/Gemaalstraat	37,5	10,6	9,2	2,1	11,9
516_D	5 bouwplan Neherkade/Gemaalstraat	40,5	13,5	12,1	5,0	14,8
516_E	5 bouwplan Neherkade/Gemaalstraat	43,5	18,5	17,0	9,9	19,8
516_F	5 bouwplan Neherkade/Gemaalstraat	46,5	18,7	17,2	10,2	20,0
517_A	5 bouwplan Neherkade/Gemaalstraat	13,5	4,8	3,4	-3,7	6,1
517_B	5 bouwplan Neherkade/Gemaalstraat	16,5	0,7	-0,7	-7,8	2,0
517_C	5 bouwplan Neherkade/Gemaalstraat	19,5	-10,7	-12,1	-19,2	-9,4
517_D	5 bouwplan Neherkade/Gemaalstraat	22,5	--	--	--	--
517_E	5 bouwplan Neherkade/Gemaalstraat	25,5	--	--	--	--
517_F	5 bouwplan Neherkade/Gemaalstraat	28,5	--	--	--	--
518_A	5 bouwplan Neherkade/Gemaalstraat	1,5	8,5	7,1	0,0	9,8
518_B	5 bouwplan Neherkade/Gemaalstraat	4,5	9,3	7,9	0,8	10,6
518_C	5 bouwplan Neherkade/Gemaalstraat	7,5	10,3	8,8	1,7	11,6
518_D	5 bouwplan Neherkade/Gemaalstraat	10,5	11,1	9,7	2,6	12,4
518_E	5 bouwplan Neherkade/Gemaalstraat	13,5	12,0	10,6	3,5	13,3
518_F	5 bouwplan Neherkade/Gemaalstraat	16,5	16,0	14,5	7,5	17,3
519_A	5 bouwplan Neherkade/Gemaalstraat	1,5	10,6	9,2	2,1	11,9
519_B	5 bouwplan Neherkade/Gemaalstraat	4,5	11,0	9,6	2,5	12,3
519_C	5 bouwplan Neherkade/Gemaalstraat	7,5	11,6	10,2	3,1	12,9
519_D	5 bouwplan Neherkade/Gemaalstraat	10,5	12,3	10,8	3,8	13,6
519_E	5 bouwplan Neherkade/Gemaalstraat	13,5	12,5	11,1	4,0	13,8
519_F	5 bouwplan Neherkade/Gemaalstraat	16,5	13,6	12,2	5,1	14,9
520_A	5 bouwplan Neherkade/Gemaalstraat	1,5	12,2	10,8	3,7	13,5
520_B	5 bouwplan Neherkade/Gemaalstraat	4,5	12,4	10,9	3,8	13,7
520_C	5 bouwplan Neherkade/Gemaalstraat	7,5	12,4	11,0	3,9	13,7
520_D	5 bouwplan Neherkade/Gemaalstraat	10,5	12,4	11,0	3,9	13,7
520_E	5 bouwplan Neherkade/Gemaalstraat	13,5	12,2	10,8	3,7	13,5
520_F	5 bouwplan Neherkade/Gemaalstraat	16,5	12,0	10,6	3,5	13,3
521_A	5 bouwplan Neherkade/Gemaalstraat	1,5	11,5	10,1	3,0	12,8
521_B	5 bouwplan Neherkade/Gemaalstraat	4,5	11,6	10,2	3,1	12,9
521_C	5 bouwplan Neherkade/Gemaalstraat	7,5	11,7	10,3	3,2	13,0
521_D	5 bouwplan Neherkade/Gemaalstraat	10,5	11,7	10,3	3,2	13,0
521_E	5 bouwplan Neherkade/Gemaalstraat	13,5	11,3	9,9	2,8	12,6
521_F	5 bouwplan Neherkade/Gemaalstraat	16,5	10,1	8,7	1,6	11,4
522_A	5 bouwplan Neherkade/Gemaalstraat	1,5	11,9	10,4	3,4	13,2
522_B	5 bouwplan Neherkade/Gemaalstraat	4,5	12,0	10,6	3,5	13,3
522_C	5 bouwplan Neherkade/Gemaalstraat	7,5	12,0	10,6	3,5	13,3
522_D	5 bouwplan Neherkade/Gemaalstraat	10,5	12,0	10,6	3,5	13,3
522_E	5 bouwplan Neherkade/Gemaalstraat	13,5	11,6	10,1	3,1	12,9
522_F	5 bouwplan Neherkade/Gemaalstraat	16,5	11,1	9,7	2,6	12,4
523_A	5 bouwplan Neherkade/Gemaalstraat	1,5	10,8	9,4	2,3	12,1
523_B	5 bouwplan Neherkade/Gemaalstraat	4,5	11,0	9,6	2,5	12,3
523_C	5 bouwplan Neherkade/Gemaalstraat	7,5	11,0	9,6	2,5	12,3
523_D	5 bouwplan Neherkade/Gemaalstraat	10,5	11,0	9,6	2,5	12,3
523_E	5 bouwplan Neherkade/Gemaalstraat	13,5	11,5	10,1	3,0	12,8
523_F	5 bouwplan Neherkade/Gemaalstraat	16,5	13,7	12,3	5,2	15,0
524_A	5 bouwplan Neherkade/Gemaalstraat	1,5	3,6	2,2	-4,9	4,9
524_B	5 bouwplan Neherkade/Gemaalstraat	4,5	4,3	2,9	-4,2	5,6
524_C	5 bouwplan Neherkade/Gemaalstraat	7,5	5,0	3,5	-3,6	6,3

Alle getoonde dB-waarden zijn A-gewogen

Model: Schipperskwartier 2019 met plan - Schipperskwartier - Laakwijk - Den Haag  
Bijdrage van Groep Zuigerstraat op alle ontvangerpunten  
Rekenmethode Wegverkeerslawaaï - RMW-2006; Periode: Alle perioden

Id	Omschrijving	Hoogte	Dag	Avond	Nacht	Lden
524_D	5 bouwplan Neherkade/Gemaalstraat	10,5	4,4	3,0	-4,1	5,7
524_E	5 bouwplan Neherkade/Gemaalstraat	13,5	-1,1	-2,5	-9,6	0,2
524_F	5 bouwplan Neherkade/Gemaalstraat	16,5	-3,6	-5,0	-12,1	-2,3
525_A	5 bouwplan Neherkade/Gemaalstraat	13,5	-0,9	-2,3	-9,4	0,4
525_B	5 bouwplan Neherkade/Gemaalstraat	16,5	-1,8	-3,2	-10,3	-0,5
525_C	5 bouwplan Neherkade/Gemaalstraat	19,5	--	--	--	--
525_D	5 bouwplan Neherkade/Gemaalstraat	22,5	--	--	--	--
525_E	5 bouwplan Neherkade/Gemaalstraat	25,5	--	--	--	--
525_F	5 bouwplan Neherkade/Gemaalstraat	28,5	--	--	--	--
526_A	5 bouwplan Neherkade/Gemaalstraat	13,5	-1,2	-2,7	-9,8	0,1
526_B	5 bouwplan Neherkade/Gemaalstraat	16,5	-1,3	-2,7	-9,8	0,1
526_C	5 bouwplan Neherkade/Gemaalstraat	19,5	-6,7	-8,2	-15,2	-5,4
526_D	5 bouwplan Neherkade/Gemaalstraat	22,5	--	--	--	--
526_E	5 bouwplan Neherkade/Gemaalstraat	25,5	--	--	--	--
526_F	5 bouwplan Neherkade/Gemaalstraat	28,5	--	--	--	--
527_A	5 bouwplan Neherkade/Gemaalstraat	13,5	-0,5	-1,9	-9,0	0,8
527_B	5 bouwplan Neherkade/Gemaalstraat	16,5	-3,8	-5,2	-12,3	-2,5
527_C	5 bouwplan Neherkade/Gemaalstraat	19,5	-5,9	-7,3	-14,4	-4,6
527_D	5 bouwplan Neherkade/Gemaalstraat	22,5	-5,7	-7,1	-14,2	-4,4
527_E	5 bouwplan Neherkade/Gemaalstraat	25,5	-5,5	-6,9	-14,0	-4,2
527_F	5 bouwplan Neherkade/Gemaalstraat	28,5	-5,3	-6,7	-13,8	-4,0
528_A	5 bouwplan Neherkade/Gemaalstraat	13,5	4,5	3,1	-4,0	5,8
528_B	5 bouwplan Neherkade/Gemaalstraat	16,5	3,0	1,6	-5,5	4,3
528_C	5 bouwplan Neherkade/Gemaalstraat	19,5	0,7	-0,8	-7,9	2,0
528_D	5 bouwplan Neherkade/Gemaalstraat	22,5	-4,4	-5,8	-12,9	-3,1
528_E	5 bouwplan Neherkade/Gemaalstraat	25,5	-4,4	-5,8	-12,9	-3,1
528_F	5 bouwplan Neherkade/Gemaalstraat	28,5	-4,4	-5,8	-12,9	-3,1
529_A	5 bouwplan Neherkade/Gemaalstraat	19,5	16,7	15,2	8,2	18,0
529_B	5 bouwplan Neherkade/Gemaalstraat	22,5	17,4	15,9	8,8	18,7
529_C	5 bouwplan Neherkade/Gemaalstraat	25,5	17,9	16,5	9,4	19,2
529_D	5 bouwplan Neherkade/Gemaalstraat	28,5	18,0	16,6	9,5	19,3
530_A	5 bouwplan Neherkade/Gemaalstraat	19,5	13,5	12,0	4,9	14,8
530_B	5 bouwplan Neherkade/Gemaalstraat	22,5	14,5	13,1	6,0	15,8
530_C	5 bouwplan Neherkade/Gemaalstraat	25,5	15,6	14,2	7,1	16,9
530_D	5 bouwplan Neherkade/Gemaalstraat	28,5	16,2	14,7	7,7	17,5
531_A	5 bouwplan Neherkade/Gemaalstraat	19,5	12,2	10,8	3,7	13,5
531_B	5 bouwplan Neherkade/Gemaalstraat	22,5	13,1	11,6	4,6	14,4
531_C	5 bouwplan Neherkade/Gemaalstraat	25,5	13,5	12,1	5,0	14,8
531_D	5 bouwplan Neherkade/Gemaalstraat	28,5	14,4	13,0	5,9	15,7
532_A	5 bouwplan Neherkade/Gemaalstraat	19,5	14,6	13,2	6,1	15,9
532_B	5 bouwplan Neherkade/Gemaalstraat	22,5	14,9	13,5	6,4	16,2
532_C	5 bouwplan Neherkade/Gemaalstraat	25,5	15,1	13,7	6,6	16,4
532_D	5 bouwplan Neherkade/Gemaalstraat	28,5	15,3	13,9	6,8	16,6
533_A	5 bouwplan Neherkade/Gemaalstraat	19,5	14,7	13,3	6,2	16,0
533_B	5 bouwplan Neherkade/Gemaalstraat	22,5	15,1	13,7	6,6	16,4
533_C	5 bouwplan Neherkade/Gemaalstraat	25,5	15,6	14,2	7,1	16,9
533_D	5 bouwplan Neherkade/Gemaalstraat	28,5	16,4	14,9	7,8	17,7
533_E	5 bouwplan Neherkade/Gemaalstraat	31,5	17,8	16,4	9,3	19,1
533_F	5 bouwplan Neherkade/Gemaalstraat	34,5	18,7	17,2	10,1	20,0
534_A	5 bouwplan Neherkade/Gemaalstraat	19,5	10,8	9,4	2,3	12,1
534_B	5 bouwplan Neherkade/Gemaalstraat	22,5	11,4	10,0	2,9	12,7
534_C	5 bouwplan Neherkade/Gemaalstraat	25,5	12,8	11,4	4,3	14,1
534_D	5 bouwplan Neherkade/Gemaalstraat	28,5	15,0	13,6	6,5	16,3
535_A	5 bouwplan Neherkade/Gemaalstraat	19,5	-6,8	-8,2	-15,3	-5,5
535_B	5 bouwplan Neherkade/Gemaalstraat	22,5	-6,9	-8,3	-15,4	-5,6
535_C	5 bouwplan Neherkade/Gemaalstraat	25,5	-7,0	-8,4	-15,5	-5,7
535_D	5 bouwplan Neherkade/Gemaalstraat	28,5	-8,9	-10,3	-17,4	-7,6
601_A	6 bouwplan Ketelstraat	1,5	12,8	11,3	4,2	14,1
601_B	6 bouwplan Ketelstraat	4,5	12,6	11,2	4,1	13,9
601_C	6 bouwplan Ketelstraat	7,5	12,6	11,1	4,0	13,9
601_D	6 bouwplan Ketelstraat	10,5	12,8	11,4	4,3	14,1
602_A	6 bouwplan Ketelstraat	1,5	12,7	11,3	4,2	14,0
602_B	6 bouwplan Ketelstraat	4,5	12,7	11,3	4,2	14,0
602_C	6 bouwplan Ketelstraat	7,5	12,9	11,4	4,4	14,2
602_D	6 bouwplan Ketelstraat	10,5	13,7	12,3	5,2	15,0

Alle getoonde dB-waarden zijn A-gewogen

Model: Schipperskwartier 2019 met plan - Schipperskwartier - Laakwijk - Den Haag  
Bijdrage van Groep Zuigerstraat op alle ontvangerpunten  
Rekenmethode Wegverkeerslawaaï - RMW-2006; Periode: Alle perioden

Id	Omschrijving	Hoogte	Dag	Avond	Nacht	Lden
603_A	6 bouwplan Ketelstraat	1,5	3,8	2,4	-4,7	5,1
603_B	6 bouwplan Ketelstraat	4,5	3,6	2,2	-4,9	4,9
603_C	6 bouwplan Ketelstraat	7,5	3,2	1,8	-5,3	4,5
603_D	6 bouwplan Ketelstraat	10,5	--	--	--	--
604_A	6 bouwplan Ketelstraat	1,5	7,4	6,0	-1,1	8,7
604_B	6 bouwplan Ketelstraat	4,5	7,4	6,0	-1,1	8,7
604_C	6 bouwplan Ketelstraat	7,5	7,7	6,2	-0,9	9,0
604_D	6 bouwplan Ketelstraat	10,5	3,1	1,7	-5,4	4,4
605_A	6 bouwplan Ketelstraat	1,5	12,5	11,1	4,0	13,8
605_B	6 bouwplan Ketelstraat	4,5	12,6	11,2	4,1	13,9
605_C	6 bouwplan Ketelstraat	7,5	12,5	11,1	4,0	13,8
605_D	6 bouwplan Ketelstraat	10,5	12,5	11,1	4,0	13,8

Alle getoonde dB-waarden zijn A-gewogen

Model: Schipperskwartier 2019 met plan - Schipperskwartier - Laakwijk - Den Haag  
Bijdrage van Groep Calandstraat op alle ontvangerpunten  
Rekenmethode Wegverkeerslawaaï - RMW-2006; Periode: Alle perioden

Id	Omschrijving	Hoogte	Dag	Avond	Nacht	Lden
101_A	1 bouwplan Zuigerstraat	1,5	12,8	10,9	5,9	14,6
101_B	1 bouwplan Zuigerstraat	4,5	12,8	10,8	5,9	14,6
101_C	1 bouwplan Zuigerstraat	7,5	12,1	10,1	5,2	13,9
102_A	1 bouwplan Zuigerstraat	1,5	17,4	15,4	10,5	19,2
102_B	1 bouwplan Zuigerstraat	4,5	17,4	15,4	10,5	19,2
102_C	1 bouwplan Zuigerstraat	7,5	16,4	14,4	9,5	18,2
103_A	1 bouwplan Zuigerstraat	1,5	19,0	17,1	12,2	20,9
103_B	1 bouwplan Zuigerstraat	4,5	19,0	17,1	12,2	20,9
103_C	1 bouwplan Zuigerstraat	7,5	17,4	15,4	10,5	19,2
103_D	1 bouwplan Zuigerstraat	10,5	17,4	15,5	10,5	19,2
103_E	1 bouwplan Zuigerstraat	13,5	13,8	11,9	6,9	15,6
104_A	1 bouwplan Zuigerstraat	1,5	18,3	16,3	11,4	20,1
104_B	1 bouwplan Zuigerstraat	4,5	19,6	17,6	12,7	21,4
104_C	1 bouwplan Zuigerstraat	7,5	22,4	20,4	15,5	24,2
104_D	1 bouwplan Zuigerstraat	10,5	26,9	25,0	19,9	28,7
104_E	1 bouwplan Zuigerstraat	13,5	26,8	24,8	19,8	28,5
105_A	1 bouwplan Zuigerstraat	1,5	19,4	17,4	12,5	21,2
105_B	1 bouwplan Zuigerstraat	4,5	20,1	18,1	13,2	21,9
105_C	1 bouwplan Zuigerstraat	7,5	21,0	19,1	14,2	22,9
105_D	1 bouwplan Zuigerstraat	10,5	24,2	22,3	17,3	26,0
105_E	1 bouwplan Zuigerstraat	13,5	24,7	22,7	17,7	26,5
106_A	1 bouwplan Zuigerstraat	1,5	17,9	16,0	11,0	19,7
106_B	1 bouwplan Zuigerstraat	4,5	18,6	16,6	11,7	20,4
106_C	1 bouwplan Zuigerstraat	7,5	19,4	17,4	12,5	21,2
107_A	1 bouwplan Zuigerstraat	1,5	19,6	17,6	12,7	21,4
107_B	1 bouwplan Zuigerstraat	4,5	20,4	18,4	13,5	22,2
107_C	1 bouwplan Zuigerstraat	7,5	21,1	19,1	14,2	22,9
108_A	1 bouwplan Zuigerstraat	1,5	16,8	14,8	9,9	18,6
108_B	1 bouwplan Zuigerstraat	4,5	16,8	14,8	9,9	18,6
108_C	1 bouwplan Zuigerstraat	7,5	16,8	14,8	9,9	18,6
109_A	1 bouwplan Zuigerstraat	1,5	16,9	14,9	10,0	18,7
109_B	1 bouwplan Zuigerstraat	4,5	16,9	14,9	9,9	18,7
109_C	1 bouwplan Zuigerstraat	7,5	16,8	14,8	9,8	18,6
110_A	1 bouwplan Zuigerstraat	1,5	11,3	9,3	4,4	13,1
110_B	1 bouwplan Zuigerstraat	4,5	11,3	9,3	4,4	13,1
110_C	1 bouwplan Zuigerstraat	7,5	11,2	9,3	4,3	13,0
111_A	1 bouwplan Zuigerstraat	1,5	17,8	15,8	10,9	19,6
111_B	1 bouwplan Zuigerstraat	4,5	19,4	17,4	12,5	21,2
111_C	1 bouwplan Zuigerstraat	7,5	21,0	19,0	14,1	22,8
112_A	1 bouwplan Zuigerstraat	1,5	17,7	15,8	10,8	19,5
112_B	1 bouwplan Zuigerstraat	4,5	17,5	15,6	10,6	19,3
112_C	1 bouwplan Zuigerstraat	7,5	17,5	15,6	10,6	19,3
113_A	1 bouwplan Zuigerstraat	1,5	18,3	16,3	11,4	20,1
113_B	1 bouwplan Zuigerstraat	4,5	18,7	16,7	11,8	20,5
113_C	1 bouwplan Zuigerstraat	7,5	19,0	17,0	12,1	20,8
114_A	1 bouwplan Zuigerstraat	1,5	18,6	16,6	11,7	20,4
114_B	1 bouwplan Zuigerstraat	4,5	19,5	17,6	12,6	21,3
114_C	1 bouwplan Zuigerstraat	7,5	20,5	18,6	13,6	22,3
115_A	1 bouwplan Zuigerstraat	1,5	15,4	13,4	8,5	17,2
115_B	1 bouwplan Zuigerstraat	4,5	16,9	15,0	10,1	18,7
115_C	1 bouwplan Zuigerstraat	7,5	19,3	17,3	12,4	21,1
116_A	1 bouwplan Zuigerstraat	1,5	12,9	10,9	6,0	14,7
116_B	1 bouwplan Zuigerstraat	4,5	12,7	10,7	5,8	14,5
116_C	1 bouwplan Zuigerstraat	7,5	12,7	10,7	5,8	14,5
117_A	1 bouwplan Zuigerstraat	1,5	17,1	15,1	10,2	18,9
117_B	1 bouwplan Zuigerstraat	4,5	18,3	16,3	11,4	20,1
117_C	1 bouwplan Zuigerstraat	7,5	19,3	17,3	12,4	21,1
118_A	1 bouwplan Zuigerstraat	1,5	14,1	12,1	7,1	15,9
118_B	1 bouwplan Zuigerstraat	4,5	14,3	12,4	7,4	16,1
118_C	1 bouwplan Zuigerstraat	7,5	14,3	12,4	7,4	16,1
201_A	2 bouwplan Cylinderstraat	1,5	16,9	15,0	10,0	18,7
201_B	2 bouwplan Cylinderstraat	4,5	17,1	15,1	10,2	18,9
201_C	2 bouwplan Cylinderstraat	7,5	17,0	15,0	10,1	18,8
201_D	2 bouwplan Cylinderstraat	10,5	16,6	14,7	9,7	18,4
202_A	2 bouwplan Cylinderstraat	1,5	18,4	16,4	11,5	20,2

Alle getoonde dB-waarden zijn A-gewogen

Model: Schipperskwartier 2019 met plan - Schipperskwartier - Laakwijk - Den Haag  
Bijdrage van Groep Calandstraat op alle ontvangerpunten  
Rekenmethode Wegverkeerslawaaï - RMW-2006; Periode: Alle perioden

Id	Omschrijving	Hoogte	Dag	Avond	Nacht	Lden
202_B	2 bouwplan Cylinderstraat	4,5	20,1	18,1	13,3	21,9
202_C	2 bouwplan Cylinderstraat	7,5	21,8	19,8	14,9	23,6
202_D	2 bouwplan Cylinderstraat	10,5	26,2	24,3	19,2	28,0
203_A	2 bouwplan Cylinderstraat	1,5	17,5	15,6	10,7	19,4
203_B	2 bouwplan Cylinderstraat	4,5	19,6	17,7	12,8	21,4
203_C	2 bouwplan Cylinderstraat	7,5	21,9	20,0	15,1	23,7
203_D	2 bouwplan Cylinderstraat	10,5	26,7	24,8	19,7	28,5
204_A	2 bouwplan Cylinderstraat	1,5	7,3	5,3	0,4	9,1
204_B	2 bouwplan Cylinderstraat	4,5	7,4	5,5	0,6	9,3
204_C	2 bouwplan Cylinderstraat	7,5	7,4	5,5	0,6	9,3
204_D	2 bouwplan Cylinderstraat	10,5	7,5	5,5	0,6	9,3
301_A	3 bouwplan Capadosestraat	1,5	29,2	27,2	22,2	30,9
301_B	3 bouwplan Capadosestraat	4,5	30,3	28,4	23,4	32,1
301_C	3 bouwplan Capadosestraat	7,5	32,6	30,7	25,6	34,4
301_D	3 bouwplan Capadosestraat	10,5	38,5	36,5	31,3	40,2
302_A	3 bouwplan Capadosestraat	1,5	43,5	41,5	36,3	45,2
302_B	3 bouwplan Capadosestraat	4,5	43,0	41,0	35,9	44,7
302_C	3 bouwplan Capadosestraat	7,5	42,6	40,6	35,5	44,3
302_D	3 bouwplan Capadosestraat	10,5	41,7	39,7	34,5	43,4
303_A	3 bouwplan Capadosestraat	1,5	30,7	28,8	23,8	32,5
303_B	3 bouwplan Capadosestraat	4,5	32,8	30,8	25,8	34,5
303_C	3 bouwplan Capadosestraat	7,5	36,8	34,8	29,8	38,5
303_D	3 bouwplan Capadosestraat	10,5	41,6	39,6	34,5	43,3
304_A	3 bouwplan Capadosestraat	1,5	26,9	24,9	19,9	28,7
304_B	3 bouwplan Capadosestraat	4,5	29,3	27,3	22,4	31,1
304_C	3 bouwplan Capadosestraat	7,5	32,7	30,8	25,8	34,5
304_D	3 bouwplan Capadosestraat	10,5	37,2	35,2	30,2	38,9
305_A	3 bouwplan Capadosestraat	1,5	9,4	7,4	2,4	11,2
305_B	3 bouwplan Capadosestraat	4,5	10,9	8,9	4,0	12,7
305_C	3 bouwplan Capadosestraat	7,5	13,5	11,5	6,6	15,3
305_D	3 bouwplan Capadosestraat	10,5	17,6	15,7	10,7	19,4
306_A	3 bouwplan Capadosestraat	1,5	24,8	22,9	17,9	26,6
306_B	3 bouwplan Capadosestraat	4,5	26,2	24,3	19,3	28,0
306_C	3 bouwplan Capadosestraat	7,5	28,2	26,2	21,2	30,0
306_D	3 bouwplan Capadosestraat	10,5	32,7	30,8	25,7	34,5
307_A	3 bouwplan Capadosestraat	1,5	30,8	28,8	23,8	32,5
307_B	3 bouwplan Capadosestraat	4,5	33,0	31,0	26,0	34,8
307_C	3 bouwplan Capadosestraat	7,5	36,3	34,3	29,2	38,0
307_D	3 bouwplan Capadosestraat	10,5	41,7	39,8	34,6	43,4
308_A	3 bouwplan Capadosestraat	1,5	35,0	33,1	28,1	36,8
308_B	3 bouwplan Capadosestraat	4,5	37,4	35,4	30,4	39,2
308_C	3 bouwplan Capadosestraat	7,5	42,6	40,7	35,6	44,4
308_D	3 bouwplan Capadosestraat	10,5	46,9	44,9	39,8	48,6
401_A	4 bouwplan Neherkade/Slachthuislaan	1,5	57,0	55,0	49,9	58,7
401_B	4 bouwplan Neherkade/Slachthuislaan	4,5	57,9	56,0	50,9	59,7
401_C	4 bouwplan Neherkade/Slachthuislaan	7,5	58,8	56,8	51,7	60,5
401_D	4 bouwplan Neherkade/Slachthuislaan	10,5	59,0	57,1	51,9	60,8
402_A	4 bouwplan Neherkade/Slachthuislaan	1,5	53,1	51,1	46,0	54,8
402_B	4 bouwplan Neherkade/Slachthuislaan	4,5	54,5	52,6	47,4	56,3
402_C	4 bouwplan Neherkade/Slachthuislaan	7,5	55,1	53,2	48,0	56,9
402_D	4 bouwplan Neherkade/Slachthuislaan	10,5	55,0	53,0	47,9	56,7
403_A	4 bouwplan Neherkade/Slachthuislaan	1,5	46,2	44,3	39,2	48,0
403_B	4 bouwplan Neherkade/Slachthuislaan	4,5	46,1	44,1	39,0	47,8
403_C	4 bouwplan Neherkade/Slachthuislaan	7,5	46,3	44,3	39,2	48,0
403_D	4 bouwplan Neherkade/Slachthuislaan	10,5	41,4	39,4	34,3	43,1
501_A	5 bouwplan Neherkade/Gemaalstraat	13,5	15,1	13,1	8,1	16,9
501_B	5 bouwplan Neherkade/Gemaalstraat	16,5	15,0	13,0	8,1	16,8
501_C	5 bouwplan Neherkade/Gemaalstraat	19,5	15,2	13,2	8,3	17,0
501_D	5 bouwplan Neherkade/Gemaalstraat	22,5	15,3	13,4	8,4	17,1
501_E	5 bouwplan Neherkade/Gemaalstraat	25,5	15,4	13,4	8,5	17,2
501_F	5 bouwplan Neherkade/Gemaalstraat	28,5	15,7	13,8	8,8	17,5
502_A	5 bouwplan Neherkade/Gemaalstraat	13,5	12,7	10,7	5,8	14,5
502_B	5 bouwplan Neherkade/Gemaalstraat	16,5	11,2	9,3	4,3	13,0
502_C	5 bouwplan Neherkade/Gemaalstraat	19,5	11,3	9,3	4,3	13,1
502_D	5 bouwplan Neherkade/Gemaalstraat	22,5	11,4	9,4	4,4	13,2
502_E	5 bouwplan Neherkade/Gemaalstraat	25,5	11,5	9,5	4,6	13,3

Alle getoonde dB-waarden zijn A-gewogen

Model: Schipperskwartier 2019 met plan - Schipperskwartier - Laakwijk - Den Haag  
Bijdrage van Groep Calandstraat op alle ontvangerpunten  
Rekenmethode Wegverkeerslawaaï - RMW-2006; Periode: Alle perioden

Id	Omschrijving	Hoogte	Dag	Avond	Nacht	Lden
502_F	5 bouwplan Neherkade/Gemaalstraat	28,5	11,4	9,5	4,5	13,3
503_A	5 bouwplan Neherkade/Gemaalstraat	13,5	15,5	13,5	8,5	17,3
503_B	5 bouwplan Neherkade/Gemaalstraat	16,5	14,2	12,2	7,2	15,9
503_C	5 bouwplan Neherkade/Gemaalstraat	19,5	14,1	12,1	7,1	15,8
503_D	5 bouwplan Neherkade/Gemaalstraat	22,5	14,1	12,2	7,2	15,9
503_E	5 bouwplan Neherkade/Gemaalstraat	25,5	14,4	12,5	7,5	16,2
503_F	5 bouwplan Neherkade/Gemaalstraat	28,5	14,6	12,7	7,7	16,4
504_A	5 bouwplan Neherkade/Gemaalstraat	13,5	15,9	13,9	8,9	17,7
504_B	5 bouwplan Neherkade/Gemaalstraat	16,5	14,8	12,8	7,8	16,5
504_C	5 bouwplan Neherkade/Gemaalstraat	19,5	14,6	12,6	7,6	16,3
504_D	5 bouwplan Neherkade/Gemaalstraat	22,5	14,4	12,5	7,4	16,2
504_E	5 bouwplan Neherkade/Gemaalstraat	25,5	14,1	12,2	7,2	15,9
504_F	5 bouwplan Neherkade/Gemaalstraat	28,5	15,3	13,3	8,4	17,1
505_A	5 bouwplan Neherkade/Gemaalstraat	13,5	15,6	13,6	8,7	17,4
505_B	5 bouwplan Neherkade/Gemaalstraat	16,5	14,4	12,4	7,5	16,2
505_C	5 bouwplan Neherkade/Gemaalstraat	19,5	14,4	12,4	7,4	16,2
505_D	5 bouwplan Neherkade/Gemaalstraat	22,5	14,3	12,4	7,4	16,1
505_E	5 bouwplan Neherkade/Gemaalstraat	25,5	14,1	12,2	7,2	15,9
505_F	5 bouwplan Neherkade/Gemaalstraat	28,5	14,1	12,1	7,2	15,9
506_A	5 bouwplan Neherkade/Gemaalstraat	13,5	13,0	11,1	6,2	14,9
506_B	5 bouwplan Neherkade/Gemaalstraat	16,5	10,5	8,6	3,7	12,3
506_C	5 bouwplan Neherkade/Gemaalstraat	19,5	10,6	8,7	3,8	12,5
506_D	5 bouwplan Neherkade/Gemaalstraat	22,5	10,7	8,8	3,9	12,6
506_E	5 bouwplan Neherkade/Gemaalstraat	25,5	10,9	9,0	4,1	12,8
506_F	5 bouwplan Neherkade/Gemaalstraat	28,5	10,3	8,3	3,5	12,1
507_A	5 bouwplan Neherkade/Gemaalstraat	13,5	12,2	10,2	5,2	13,9
507_B	5 bouwplan Neherkade/Gemaalstraat	16,5	10,7	8,7	3,7	12,5
507_C	5 bouwplan Neherkade/Gemaalstraat	19,5	10,1	8,2	3,1	11,9
507_D	5 bouwplan Neherkade/Gemaalstraat	22,5	10,1	8,1	3,1	11,8
507_E	5 bouwplan Neherkade/Gemaalstraat	25,5	9,9	7,9	2,9	11,7
507_F	5 bouwplan Neherkade/Gemaalstraat	28,5	9,0	7,1	2,0	10,8
508_A	5 bouwplan Neherkade/Gemaalstraat	13,5	15,5	13,6	8,5	17,3
508_B	5 bouwplan Neherkade/Gemaalstraat	16,5	14,5	12,5	7,5	16,3
508_C	5 bouwplan Neherkade/Gemaalstraat	19,5	14,2	12,2	7,2	16,0
508_D	5 bouwplan Neherkade/Gemaalstraat	22,5	13,9	12,0	7,0	15,7
508_E	5 bouwplan Neherkade/Gemaalstraat	25,5	13,5	11,5	6,5	15,3
508_F	5 bouwplan Neherkade/Gemaalstraat	28,5	13,5	11,5	6,5	15,3
509_A	5 bouwplan Neherkade/Gemaalstraat	31,5	16,1	14,2	9,2	17,9
509_B	5 bouwplan Neherkade/Gemaalstraat	34,5	16,2	14,2	9,2	18,0
509_C	5 bouwplan Neherkade/Gemaalstraat	37,5	16,0	14,1	9,1	17,8
509_D	5 bouwplan Neherkade/Gemaalstraat	40,5	16,1	14,1	9,1	17,9
509_E	5 bouwplan Neherkade/Gemaalstraat	43,5	16,3	14,4	9,4	18,1
509_F	5 bouwplan Neherkade/Gemaalstraat	46,5	16,7	14,7	9,8	18,5
510_A	5 bouwplan Neherkade/Gemaalstraat	31,5	11,4	9,5	4,5	13,2
510_B	5 bouwplan Neherkade/Gemaalstraat	34,5	10,4	8,4	3,5	12,2
510_C	5 bouwplan Neherkade/Gemaalstraat	37,5	10,8	8,8	3,9	12,6
510_D	5 bouwplan Neherkade/Gemaalstraat	40,5	11,3	9,3	4,4	13,1
510_E	5 bouwplan Neherkade/Gemaalstraat	43,5	11,7	9,8	4,8	13,6
510_F	5 bouwplan Neherkade/Gemaalstraat	46,5	12,2	10,2	5,3	14,0
511_A	5 bouwplan Neherkade/Gemaalstraat	31,5	13,4	11,4	6,5	15,2
511_B	5 bouwplan Neherkade/Gemaalstraat	34,5	13,4	11,4	6,5	15,2
511_C	5 bouwplan Neherkade/Gemaalstraat	37,5	13,9	11,9	7,0	15,7
511_D	5 bouwplan Neherkade/Gemaalstraat	40,5	12,9	10,9	6,0	14,7
511_E	5 bouwplan Neherkade/Gemaalstraat	43,5	10,9	8,9	4,0	12,7
511_F	5 bouwplan Neherkade/Gemaalstraat	46,5	11,4	9,5	4,6	13,3
512_A	5 bouwplan Neherkade/Gemaalstraat	31,5	16,8	14,9	9,9	18,6
512_B	5 bouwplan Neherkade/Gemaalstraat	34,5	17,5	15,5	10,6	19,3
512_C	5 bouwplan Neherkade/Gemaalstraat	37,5	18,1	16,1	11,1	19,9
512_D	5 bouwplan Neherkade/Gemaalstraat	40,5	18,3	16,4	11,4	20,1
512_E	5 bouwplan Neherkade/Gemaalstraat	43,5	18,8	16,8	11,8	20,5
512_F	5 bouwplan Neherkade/Gemaalstraat	46,5	20,0	18,0	13,0	21,7
513_A	5 bouwplan Neherkade/Gemaalstraat	31,5	13,4	11,4	6,5	15,2
513_B	5 bouwplan Neherkade/Gemaalstraat	34,5	12,4	10,4	5,4	14,1
513_C	5 bouwplan Neherkade/Gemaalstraat	37,5	12,4	10,4	5,5	14,2
513_D	5 bouwplan Neherkade/Gemaalstraat	40,5	12,2	10,3	5,3	14,0

Alle getoonde dB-waarden zijn A-gewogen



Model: Schipperskwartier 2019 met plan - Schipperskwartier - Laakwijk - Den Haag  
Bijdrage van Groep Calandstraat op alle ontvangerpunten  
Rekenmethode Wegverkeerslawaaï - RMW-2006; Periode: Alle perioden

Id	Omschrijving	Hoogte	Dag	Avond	Nacht	Lden
513_E	5 bouwplan Neherkade/Gemaalstraat	43,5	12,3	10,3	5,4	14,1
513_F	5 bouwplan Neherkade/Gemaalstraat	46,5	12,5	10,5	5,6	14,3
514_A	5 bouwplan Neherkade/Gemaalstraat	31,5	4,1	2,2	-2,8	5,9
514_B	5 bouwplan Neherkade/Gemaalstraat	34,5	--	--	--	--
514_C	5 bouwplan Neherkade/Gemaalstraat	37,5	--	--	--	--
514_D	5 bouwplan Neherkade/Gemaalstraat	40,5	--	--	--	--
514_E	5 bouwplan Neherkade/Gemaalstraat	43,5	--	--	--	--
514_F	5 bouwplan Neherkade/Gemaalstraat	46,5	--	--	--	--
515_A	5 bouwplan Neherkade/Gemaalstraat	31,5	8,5	6,5	1,5	10,2
515_B	5 bouwplan Neherkade/Gemaalstraat	34,5	8,6	6,6	1,6	10,4
515_C	5 bouwplan Neherkade/Gemaalstraat	37,5	10,0	8,0	3,1	11,8
515_D	5 bouwplan Neherkade/Gemaalstraat	40,5	8,9	6,9	2,0	10,7
515_E	5 bouwplan Neherkade/Gemaalstraat	43,5	9,4	7,4	2,5	11,2
515_F	5 bouwplan Neherkade/Gemaalstraat	46,5	9,9	7,9	3,0	11,7
516_A	5 bouwplan Neherkade/Gemaalstraat	31,5	13,2	11,2	6,3	15,0
516_B	5 bouwplan Neherkade/Gemaalstraat	34,5	12,6	10,6	5,6	14,3
516_C	5 bouwplan Neherkade/Gemaalstraat	37,5	12,9	10,9	6,0	14,7
516_D	5 bouwplan Neherkade/Gemaalstraat	40,5	13,4	11,4	6,4	15,2
516_E	5 bouwplan Neherkade/Gemaalstraat	43,5	14,1	12,1	7,2	15,9
516_F	5 bouwplan Neherkade/Gemaalstraat	46,5	14,6	12,7	7,7	16,4
517_A	5 bouwplan Neherkade/Gemaalstraat	13,5	15,5	13,5	8,5	17,3
517_B	5 bouwplan Neherkade/Gemaalstraat	16,5	15,5	13,6	8,6	17,3
517_C	5 bouwplan Neherkade/Gemaalstraat	19,5	15,8	13,8	8,8	17,6
517_D	5 bouwplan Neherkade/Gemaalstraat	22,5	16,5	14,5	9,6	18,3
517_E	5 bouwplan Neherkade/Gemaalstraat	25,5	16,6	14,6	9,6	18,4
517_F	5 bouwplan Neherkade/Gemaalstraat	28,5	16,5	14,5	9,6	18,3
518_A	5 bouwplan Neherkade/Gemaalstraat	1,5	18,2	16,2	11,2	20,0
518_B	5 bouwplan Neherkade/Gemaalstraat	4,5	18,1	16,2	11,1	19,9
518_C	5 bouwplan Neherkade/Gemaalstraat	7,5	18,2	16,2	11,2	19,9
518_D	5 bouwplan Neherkade/Gemaalstraat	10,5	17,9	16,0	10,9	19,7
518_E	5 bouwplan Neherkade/Gemaalstraat	13,5	17,0	15,0	10,0	18,7
518_F	5 bouwplan Neherkade/Gemaalstraat	16,5	16,2	14,2	9,2	18,0
519_A	5 bouwplan Neherkade/Gemaalstraat	1,5	20,8	18,8	13,9	22,6
519_B	5 bouwplan Neherkade/Gemaalstraat	4,5	20,9	18,9	14,0	22,7
519_C	5 bouwplan Neherkade/Gemaalstraat	7,5	21,4	19,4	14,5	23,2
519_D	5 bouwplan Neherkade/Gemaalstraat	10,5	21,7	19,7	14,8	23,5
519_E	5 bouwplan Neherkade/Gemaalstraat	13,5	23,3	21,3	16,3	25,1
519_F	5 bouwplan Neherkade/Gemaalstraat	16,5	26,5	24,6	19,5	28,3
520_A	5 bouwplan Neherkade/Gemaalstraat	1,5	20,2	18,2	13,3	22,0
520_B	5 bouwplan Neherkade/Gemaalstraat	4,5	20,4	18,5	13,6	22,3
520_C	5 bouwplan Neherkade/Gemaalstraat	7,5	20,8	18,9	14,0	22,7
520_D	5 bouwplan Neherkade/Gemaalstraat	10,5	20,9	18,9	14,0	22,7
520_E	5 bouwplan Neherkade/Gemaalstraat	13,5	22,4	20,5	15,5	24,2
520_F	5 bouwplan Neherkade/Gemaalstraat	16,5	25,6	23,6	18,6	27,3
521_A	5 bouwplan Neherkade/Gemaalstraat	1,5	20,3	18,3	13,4	22,1
521_B	5 bouwplan Neherkade/Gemaalstraat	4,5	20,5	18,6	13,6	22,3
521_C	5 bouwplan Neherkade/Gemaalstraat	7,5	21,0	19,0	14,1	22,8
521_D	5 bouwplan Neherkade/Gemaalstraat	10,5	21,3	19,4	14,5	23,2
521_E	5 bouwplan Neherkade/Gemaalstraat	13,5	23,0	21,1	16,1	24,8
521_F	5 bouwplan Neherkade/Gemaalstraat	16,5	26,1	24,2	19,1	27,9
522_A	5 bouwplan Neherkade/Gemaalstraat	1,5	17,8	15,9	10,9	19,7
522_B	5 bouwplan Neherkade/Gemaalstraat	4,5	17,9	15,9	11,0	19,7
522_C	5 bouwplan Neherkade/Gemaalstraat	7,5	18,2	16,3	11,3	20,0
522_D	5 bouwplan Neherkade/Gemaalstraat	10,5	18,6	16,6	11,7	20,4
522_E	5 bouwplan Neherkade/Gemaalstraat	13,5	23,2	21,3	16,2	25,0
522_F	5 bouwplan Neherkade/Gemaalstraat	16,5	24,5	22,6	17,5	26,3
523_A	5 bouwplan Neherkade/Gemaalstraat	1,5	18,9	17,0	12,0	20,7
523_B	5 bouwplan Neherkade/Gemaalstraat	4,5	19,1	17,1	12,2	20,9
523_C	5 bouwplan Neherkade/Gemaalstraat	7,5	19,3	17,3	12,4	21,1
523_D	5 bouwplan Neherkade/Gemaalstraat	10,5	19,5	17,5	12,6	21,3
523_E	5 bouwplan Neherkade/Gemaalstraat	13,5	23,5	21,6	16,5	25,3
523_F	5 bouwplan Neherkade/Gemaalstraat	16,5	23,6	21,6	16,6	25,3
524_A	5 bouwplan Neherkade/Gemaalstraat	1,5	15,9	13,9	8,9	17,7
524_B	5 bouwplan Neherkade/Gemaalstraat	4,5	16,0	14,1	9,1	17,8
524_C	5 bouwplan Neherkade/Gemaalstraat	7,5	16,4	14,4	9,4	18,2

Alle getoonde dB-waarden zijn A-gewogen

Model: Schipperskwartier 2019 met plan - Schipperskwartier - Laakwijk - Den Haag  
Bijdrage van Groep Calandstraat op alle ontvangerpunten  
Rekenmethode Wegverkeerslawaaï - RMW-2006; Periode: Alle perioden

Id	Omschrijving	Hoogte	Dag	Avond	Nacht	Lden
524_D	5 bouwplan Neherkade/Gemaalstraat	10,5	15,2	13,3	8,3	17,0
524_E	5 bouwplan Neherkade/Gemaalstraat	13,5	12,8	10,8	5,9	14,6
524_F	5 bouwplan Neherkade/Gemaalstraat	16,5	9,7	7,7	2,8	11,5
525_A	5 bouwplan Neherkade/Gemaalstraat	13,5	14,9	12,9	8,0	16,7
525_B	5 bouwplan Neherkade/Gemaalstraat	16,5	13,5	11,6	6,6	15,3
525_C	5 bouwplan Neherkade/Gemaalstraat	19,5	13,7	11,8	6,8	15,5
525_D	5 bouwplan Neherkade/Gemaalstraat	22,5	13,6	11,7	6,7	15,4
525_E	5 bouwplan Neherkade/Gemaalstraat	25,5	13,6	11,7	6,7	15,4
525_F	5 bouwplan Neherkade/Gemaalstraat	28,5	12,3	10,3	5,3	14,1
526_A	5 bouwplan Neherkade/Gemaalstraat	13,5	14,5	12,5	7,5	16,2
526_B	5 bouwplan Neherkade/Gemaalstraat	16,5	13,8	11,8	6,8	15,6
526_C	5 bouwplan Neherkade/Gemaalstraat	19,5	13,9	11,9	6,9	15,7
526_D	5 bouwplan Neherkade/Gemaalstraat	22,5	14,1	12,1	7,1	15,8
526_E	5 bouwplan Neherkade/Gemaalstraat	25,5	14,1	12,1	7,2	15,9
526_F	5 bouwplan Neherkade/Gemaalstraat	28,5	14,2	12,2	7,3	16,0
527_A	5 bouwplan Neherkade/Gemaalstraat	13,5	14,0	12,0	7,0	15,7
527_B	5 bouwplan Neherkade/Gemaalstraat	16,5	13,2	11,2	6,2	15,0
527_C	5 bouwplan Neherkade/Gemaalstraat	19,5	13,2	11,2	6,2	15,0
527_D	5 bouwplan Neherkade/Gemaalstraat	22,5	13,2	11,2	6,2	15,0
527_E	5 bouwplan Neherkade/Gemaalstraat	25,5	12,9	11,0	5,9	14,7
527_F	5 bouwplan Neherkade/Gemaalstraat	28,5	12,7	10,8	5,8	14,5
528_A	5 bouwplan Neherkade/Gemaalstraat	13,5	14,0	12,1	7,0	15,8
528_B	5 bouwplan Neherkade/Gemaalstraat	16,5	13,6	11,6	6,6	15,3
528_C	5 bouwplan Neherkade/Gemaalstraat	19,5	13,4	11,4	6,4	15,1
528_D	5 bouwplan Neherkade/Gemaalstraat	22,5	13,2	11,2	6,2	14,9
528_E	5 bouwplan Neherkade/Gemaalstraat	25,5	12,9	10,9	5,8	14,6
528_F	5 bouwplan Neherkade/Gemaalstraat	28,5	12,5	10,5	5,5	14,3
529_A	5 bouwplan Neherkade/Gemaalstraat	19,5	16,3	14,4	9,4	18,1
529_B	5 bouwplan Neherkade/Gemaalstraat	22,5	17,4	15,4	10,5	19,2
529_C	5 bouwplan Neherkade/Gemaalstraat	25,5	16,7	14,8	9,8	18,6
529_D	5 bouwplan Neherkade/Gemaalstraat	28,5	17,5	15,5	10,6	19,3
530_A	5 bouwplan Neherkade/Gemaalstraat	19,5	24,3	22,4	17,3	26,1
530_B	5 bouwplan Neherkade/Gemaalstraat	22,5	24,3	22,3	17,2	26,0
530_C	5 bouwplan Neherkade/Gemaalstraat	25,5	7,7	5,8	0,8	9,5
530_D	5 bouwplan Neherkade/Gemaalstraat	28,5	7,8	5,9	0,9	9,6
531_A	5 bouwplan Neherkade/Gemaalstraat	19,5	24,3	22,3	17,2	26,0
531_B	5 bouwplan Neherkade/Gemaalstraat	22,5	24,2	22,2	17,2	25,9
531_C	5 bouwplan Neherkade/Gemaalstraat	25,5	2,1	0,1	-4,9	3,9
531_D	5 bouwplan Neherkade/Gemaalstraat	28,5	2,0	0,0	-5,0	3,7
532_A	5 bouwplan Neherkade/Gemaalstraat	19,5	24,2	22,2	17,2	26,0
532_B	5 bouwplan Neherkade/Gemaalstraat	22,5	24,1	22,1	17,1	25,8
532_C	5 bouwplan Neherkade/Gemaalstraat	25,5	6,3	4,3	-0,6	8,1
532_D	5 bouwplan Neherkade/Gemaalstraat	28,5	6,5	4,5	-0,4	8,3
533_A	5 bouwplan Neherkade/Gemaalstraat	19,5	21,1	19,1	14,1	22,8
533_B	5 bouwplan Neherkade/Gemaalstraat	22,5	20,9	19,0	13,9	22,7
533_C	5 bouwplan Neherkade/Gemaalstraat	25,5	7,2	5,3	0,3	9,0
533_D	5 bouwplan Neherkade/Gemaalstraat	28,5	7,3	5,3	0,4	9,1
533_E	5 bouwplan Neherkade/Gemaalstraat	31,5	7,4	5,4	0,5	9,2
533_F	5 bouwplan Neherkade/Gemaalstraat	34,5	7,5	5,6	0,6	9,3
534_A	5 bouwplan Neherkade/Gemaalstraat	19,5	20,9	18,9	13,9	22,7
534_B	5 bouwplan Neherkade/Gemaalstraat	22,5	20,9	19,0	13,9	22,7
534_C	5 bouwplan Neherkade/Gemaalstraat	25,5	7,1	5,1	0,2	8,9
534_D	5 bouwplan Neherkade/Gemaalstraat	28,5	7,1	5,2	0,2	8,9
535_A	5 bouwplan Neherkade/Gemaalstraat	19,5	9,8	7,8	2,9	11,6
535_B	5 bouwplan Neherkade/Gemaalstraat	22,5	10,1	8,2	3,2	11,9
535_C	5 bouwplan Neherkade/Gemaalstraat	25,5	10,6	8,6	3,7	12,4
535_D	5 bouwplan Neherkade/Gemaalstraat	28,5	8,8	6,8	1,9	10,6
601_A	6 bouwplan Ketelstraat	1,5	12,1	10,1	5,2	13,9
601_B	6 bouwplan Ketelstraat	4,5	12,1	10,1	5,2	13,9
601_C	6 bouwplan Ketelstraat	7,5	12,2	10,2	5,3	14,0
601_D	6 bouwplan Ketelstraat	10,5	12,3	10,3	5,4	14,1
602_A	6 bouwplan Ketelstraat	1,5	11,6	9,7	4,7	13,4
602_B	6 bouwplan Ketelstraat	4,5	11,6	9,6	4,7	13,4
602_C	6 bouwplan Ketelstraat	7,5	11,6	9,6	4,7	13,4
602_D	6 bouwplan Ketelstraat	10,5	11,6	9,6	4,7	13,4

Alle getoonde dB-waarden zijn A-gewogen

Model: Schipperskwartier 2019 met plan - Schipperskwartier - Laakwijk - Den Haag  
Bijdrage van Groep Calandstraat op alle ontvangerpunten  
Rekenmethode Wegverkeerslawaaï - RMW-2006; Periode: Alle perioden

Id	Omschrijving	Hoogte	Dag	Avond	Nacht	Lden
603_A	6 bouwplan Ketelstraat	1,5	--	--	--	--
603_B	6 bouwplan Ketelstraat	4,5	--	--	--	--
603_C	6 bouwplan Ketelstraat	7,5	--	--	--	--
603_D	6 bouwplan Ketelstraat	10,5	--	--	--	--
604_A	6 bouwplan Ketelstraat	1,5	14,4	12,4	7,5	16,2
604_B	6 bouwplan Ketelstraat	4,5	15,6	13,6	8,7	17,4
604_C	6 bouwplan Ketelstraat	7,5	17,5	15,5	10,6	19,3
604_D	6 bouwplan Ketelstraat	10,5	22,0	20,0	15,0	23,8
605_A	6 bouwplan Ketelstraat	1,5	14,7	12,7	7,8	16,5
605_B	6 bouwplan Ketelstraat	4,5	16,1	14,1	9,2	17,9
605_C	6 bouwplan Ketelstraat	7,5	18,5	16,5	11,6	20,3
605_D	6 bouwplan Ketelstraat	10,5	23,8	21,8	16,9	25,6

Alle getoonde dB-waarden zijn A-gewogen

Model: Schipperskwartier 2019 met plan - Schipperskwartier - Laakwijk - Den Haag  
Bijdrage van Groep Genestetlaan op alle ontvangerpunten  
Rekenmethode Wegverkeerslawaaï - RMW-2006; Periode: Alle perioden

Id	Omschrijving	Hoogte	Dag	Avond	Nacht	Lden
101_A	1 bouwplan Zuigerstraat	1,5	14,0	12,5	5,6	15,3
101_B	1 bouwplan Zuigerstraat	4,5	15,1	13,7	6,7	16,4
101_C	1 bouwplan Zuigerstraat	7,5	19,8	18,4	11,4	21,1
102_A	1 bouwplan Zuigerstraat	1,5	16,6	15,2	8,2	17,9
102_B	1 bouwplan Zuigerstraat	4,5	16,9	15,5	8,5	18,3
102_C	1 bouwplan Zuigerstraat	7,5	16,4	15,0	8,0	17,8
103_A	1 bouwplan Zuigerstraat	1,5	15,7	14,3	7,3	17,1
103_B	1 bouwplan Zuigerstraat	4,5	16,2	14,8	7,8	17,6
103_C	1 bouwplan Zuigerstraat	7,5	15,8	14,4	7,4	17,2
103_D	1 bouwplan Zuigerstraat	10,5	15,8	14,4	7,4	17,1
103_E	1 bouwplan Zuigerstraat	13,5	13,8	12,4	5,4	15,1
104_A	1 bouwplan Zuigerstraat	1,5	14,8	13,4	6,5	16,2
104_B	1 bouwplan Zuigerstraat	4,5	15,2	13,8	6,9	16,6
104_C	1 bouwplan Zuigerstraat	7,5	15,4	14,0	7,1	16,8
104_D	1 bouwplan Zuigerstraat	10,5	15,3	13,9	6,9	16,7
104_E	1 bouwplan Zuigerstraat	13,5	15,2	13,8	6,8	16,6
105_A	1 bouwplan Zuigerstraat	1,5	20,9	19,5	12,5	22,3
105_B	1 bouwplan Zuigerstraat	4,5	21,7	20,2	13,3	23,0
105_C	1 bouwplan Zuigerstraat	7,5	22,3	20,9	14,0	23,7
105_D	1 bouwplan Zuigerstraat	10,5	23,4	21,9	15,0	24,7
105_E	1 bouwplan Zuigerstraat	13,5	26,7	25,3	18,3	28,0
106_A	1 bouwplan Zuigerstraat	1,5	20,4	19,0	12,0	21,8
106_B	1 bouwplan Zuigerstraat	4,5	21,0	19,5	12,6	22,3
106_C	1 bouwplan Zuigerstraat	7,5	21,3	19,8	12,9	22,6
107_A	1 bouwplan Zuigerstraat	1,5	20,0	18,6	11,6	21,3
107_B	1 bouwplan Zuigerstraat	4,5	20,7	19,3	12,3	22,0
107_C	1 bouwplan Zuigerstraat	7,5	21,4	20,0	13,0	22,7
108_A	1 bouwplan Zuigerstraat	1,5	18,7	17,3	10,3	20,0
108_B	1 bouwplan Zuigerstraat	4,5	19,4	18,0	11,0	20,7
108_C	1 bouwplan Zuigerstraat	7,5	21,3	19,9	12,9	22,6
109_A	1 bouwplan Zuigerstraat	1,5	19,1	17,7	10,7	20,5
109_B	1 bouwplan Zuigerstraat	4,5	19,9	18,5	11,5	21,3
109_C	1 bouwplan Zuigerstraat	7,5	22,8	21,4	14,4	24,1
110_A	1 bouwplan Zuigerstraat	1,5	13,2	11,8	4,8	14,6
110_B	1 bouwplan Zuigerstraat	4,5	14,4	13,0	6,0	15,7
110_C	1 bouwplan Zuigerstraat	7,5	19,4	17,9	10,9	20,7
111_A	1 bouwplan Zuigerstraat	1,5	16,9	15,5	8,5	18,3
111_B	1 bouwplan Zuigerstraat	4,5	17,5	16,1	9,1	18,9
111_C	1 bouwplan Zuigerstraat	7,5	17,5	16,1	9,1	18,9
112_A	1 bouwplan Zuigerstraat	1,5	18,7	17,3	10,3	20,1
112_B	1 bouwplan Zuigerstraat	4,5	19,8	18,4	11,4	21,1
112_C	1 bouwplan Zuigerstraat	7,5	23,5	22,1	15,0	24,8
113_A	1 bouwplan Zuigerstraat	1,5	21,2	19,7	12,8	22,5
113_B	1 bouwplan Zuigerstraat	4,5	21,9	20,5	13,6	23,3
113_C	1 bouwplan Zuigerstraat	7,5	23,0	21,6	14,6	24,3
114_A	1 bouwplan Zuigerstraat	1,5	21,1	19,7	12,7	22,5
114_B	1 bouwplan Zuigerstraat	4,5	21,9	20,5	13,5	23,3
114_C	1 bouwplan Zuigerstraat	7,5	23,1	21,7	14,7	24,4
115_A	1 bouwplan Zuigerstraat	1,5	17,9	16,5	9,6	19,3
115_B	1 bouwplan Zuigerstraat	4,5	18,7	17,2	10,3	20,0
115_C	1 bouwplan Zuigerstraat	7,5	18,9	17,5	10,5	20,2
116_A	1 bouwplan Zuigerstraat	1,5	15,8	14,4	7,4	17,2
116_B	1 bouwplan Zuigerstraat	4,5	16,9	15,5	8,5	18,2
116_C	1 bouwplan Zuigerstraat	7,5	17,9	16,5	9,5	19,2
117_A	1 bouwplan Zuigerstraat	1,5	18,4	17,0	10,1	19,8
117_B	1 bouwplan Zuigerstraat	4,5	19,3	17,9	10,9	20,6
117_C	1 bouwplan Zuigerstraat	7,5	20,3	18,9	11,9	21,6
118_A	1 bouwplan Zuigerstraat	1,5	12,5	11,1	4,1	13,9
118_B	1 bouwplan Zuigerstraat	4,5	13,6	12,2	5,2	14,9
118_C	1 bouwplan Zuigerstraat	7,5	14,2	12,8	5,8	15,6
201_A	2 bouwplan Cylinderstraat	1,5	20,8	19,4	12,4	22,1
201_B	2 bouwplan Cylinderstraat	4,5	21,1	19,7	12,7	22,5
201_C	2 bouwplan Cylinderstraat	7,5	21,8	20,4	13,4	23,2
201_D	2 bouwplan Cylinderstraat	10,5	22,7	21,3	14,3	24,1
202_A	2 bouwplan Cylinderstraat	1,5	20,7	19,3	12,3	22,0

Alle getoonde dB-waarden zijn A-gewogen

Model: Schipperskwartier 2019 met plan - Schipperskwartier - Laakwijk - Den Haag  
Bijdrage van Groep Genestetlaan op alle ontvangerpunten  
Rekenmethode Wegverkeerslawaaï - RMW-2006; Periode: Alle perioden

Id	Omschrijving	Hoogte	Dag	Avond	Nacht	Lden
202_B	2 bouwplan Cylinderstraat	4,5	22,0	20,6	13,6	23,3
202_C	2 bouwplan Cylinderstraat	7,5	22,7	21,3	14,3	24,1
202_D	2 bouwplan Cylinderstraat	10,5	23,6	22,2	15,2	25,0
203_A	2 bouwplan Cylinderstraat	1,5	15,9	14,5	7,5	17,2
203_B	2 bouwplan Cylinderstraat	4,5	16,8	15,4	8,4	18,2
203_C	2 bouwplan Cylinderstraat	7,5	16,9	15,5	8,5	18,3
203_D	2 bouwplan Cylinderstraat	10,5	15,4	14,0	7,0	16,7
204_A	2 bouwplan Cylinderstraat	1,5	9,5	8,1	1,1	10,9
204_B	2 bouwplan Cylinderstraat	4,5	10,4	9,0	2,1	11,8
204_C	2 bouwplan Cylinderstraat	7,5	10,9	9,5	2,5	12,3
204_D	2 bouwplan Cylinderstraat	10,5	11,0	9,6	2,7	12,4
301_A	3 bouwplan Capadosestraat	1,5	29,9	28,5	21,5	31,2
301_B	3 bouwplan Capadosestraat	4,5	31,2	29,8	22,8	32,5
301_C	3 bouwplan Capadosestraat	7,5	33,5	32,1	25,1	34,9
301_D	3 bouwplan Capadosestraat	10,5	39,8	38,4	31,4	41,2
302_A	3 bouwplan Capadosestraat	1,5	40,8	39,4	32,4	42,1
302_B	3 bouwplan Capadosestraat	4,5	41,0	39,6	32,6	42,4
302_C	3 bouwplan Capadosestraat	7,5	41,8	40,4	33,4	43,2
302_D	3 bouwplan Capadosestraat	10,5	43,4	42,0	35,0	44,8
303_A	3 bouwplan Capadosestraat	1,5	40,0	38,6	31,6	41,3
303_B	3 bouwplan Capadosestraat	4,5	40,7	39,3	32,3	42,0
303_C	3 bouwplan Capadosestraat	7,5	41,8	40,4	33,4	43,2
303_D	3 bouwplan Capadosestraat	10,5	43,6	42,2	35,2	44,9
304_A	3 bouwplan Capadosestraat	1,5	44,8	43,4	36,4	46,1
304_B	3 bouwplan Capadosestraat	4,5	45,9	44,5	37,4	47,2
304_C	3 bouwplan Capadosestraat	7,5	47,0	45,5	38,5	48,3
304_D	3 bouwplan Capadosestraat	10,5	47,5	46,1	39,0	48,8
305_A	3 bouwplan Capadosestraat	1,5	41,4	39,9	32,9	42,7
305_B	3 bouwplan Capadosestraat	4,5	40,6	39,2	32,1	41,9
305_C	3 bouwplan Capadosestraat	7,5	40,9	39,5	32,5	42,2
305_D	3 bouwplan Capadosestraat	10,5	41,4	40,0	32,9	42,7
306_A	3 bouwplan Capadosestraat	1,5	26,5	25,1	18,1	27,9
306_B	3 bouwplan Capadosestraat	4,5	26,9	25,5	18,5	28,2
306_C	3 bouwplan Capadosestraat	7,5	27,4	26,0	19,0	28,7
306_D	3 bouwplan Capadosestraat	10,5	28,5	27,1	20,1	29,9
307_A	3 bouwplan Capadosestraat	1,5	31,8	30,3	23,3	33,1
307_B	3 bouwplan Capadosestraat	4,5	31,6	30,2	23,2	33,0
307_C	3 bouwplan Capadosestraat	7,5	32,3	30,9	23,9	33,7
307_D	3 bouwplan Capadosestraat	10,5	33,7	32,2	25,2	35,0
308_A	3 bouwplan Capadosestraat	1,5	26,6	25,2	18,2	27,9
308_B	3 bouwplan Capadosestraat	4,5	26,1	24,7	17,7	27,4
308_C	3 bouwplan Capadosestraat	7,5	25,8	24,4	17,4	27,1
308_D	3 bouwplan Capadosestraat	10,5	25,6	24,2	17,2	26,9
401_A	4 bouwplan Neherkade/Slachthuislaan	1,5	22,4	21,0	14,0	23,8
401_B	4 bouwplan Neherkade/Slachthuislaan	4,5	23,0	21,6	14,6	24,3
401_C	4 bouwplan Neherkade/Slachthuislaan	7,5	23,6	22,2	15,2	24,9
401_D	4 bouwplan Neherkade/Slachthuislaan	10,5	24,5	23,1	16,1	25,9
402_A	4 bouwplan Neherkade/Slachthuislaan	1,5	32,2	30,7	23,8	33,5
402_B	4 bouwplan Neherkade/Slachthuislaan	4,5	33,2	31,7	24,7	34,5
402_C	4 bouwplan Neherkade/Slachthuislaan	7,5	36,6	35,1	28,1	37,9
402_D	4 bouwplan Neherkade/Slachthuislaan	10,5	39,3	37,9	30,9	40,7
403_A	4 bouwplan Neherkade/Slachthuislaan	1,5	38,9	37,5	30,5	40,2
403_B	4 bouwplan Neherkade/Slachthuislaan	4,5	38,8	37,4	30,3	40,1
403_C	4 bouwplan Neherkade/Slachthuislaan	7,5	40,1	38,7	31,7	41,4
403_D	4 bouwplan Neherkade/Slachthuislaan	10,5	42,0	40,6	33,6	43,4
501_A	5 bouwplan Neherkade/Gemaalstraat	13,5	9,7	8,2	1,3	11,0
501_B	5 bouwplan Neherkade/Gemaalstraat	16,5	10,0	8,6	1,6	11,3
501_C	5 bouwplan Neherkade/Gemaalstraat	19,5	9,6	8,2	1,3	11,0
501_D	5 bouwplan Neherkade/Gemaalstraat	22,5	8,2	6,8	-0,2	9,5
501_E	5 bouwplan Neherkade/Gemaalstraat	25,5	7,4	6,0	-1,0	8,8
501_F	5 bouwplan Neherkade/Gemaalstraat	28,5	0,8	-0,6	-7,6	2,1
502_A	5 bouwplan Neherkade/Gemaalstraat	13,5	6,2	4,8	-2,2	7,6
502_B	5 bouwplan Neherkade/Gemaalstraat	16,5	6,4	4,9	-2,1	7,7
502_C	5 bouwplan Neherkade/Gemaalstraat	19,5	6,6	5,2	-1,8	7,9
502_D	5 bouwplan Neherkade/Gemaalstraat	22,5	7,0	5,6	-1,4	8,3
502_E	5 bouwplan Neherkade/Gemaalstraat	25,5	7,2	5,8	-1,2	8,5

Alle getoonde dB-waarden zijn A-gewogen

Model: Schipperskwartier 2019 met plan - Schipperskwartier - Laakwijk - Den Haag  
Bijdrage van Groep Genestetlaan op alle ontvangerpunten  
Rekenmethode Wegverkeerslawaaï - RMW-2006; Periode: Alle perioden

Id	Omschrijving	Hoogte	Dag	Avond	Nacht	Lden
502_F	5 bouwplan Neherkade/Gemaalstraat	28,5	7,7	6,2	-0,7	9,0
503_A	5 bouwplan Neherkade/Gemaalstraat	13,5	13,3	11,9	4,9	14,6
503_B	5 bouwplan Neherkade/Gemaalstraat	16,5	13,3	11,9	4,8	14,6
503_C	5 bouwplan Neherkade/Gemaalstraat	19,5	13,4	12,0	5,0	14,7
503_D	5 bouwplan Neherkade/Gemaalstraat	22,5	13,8	12,4	5,4	15,2
503_E	5 bouwplan Neherkade/Gemaalstraat	25,5	14,9	13,5	6,5	16,2
503_F	5 bouwplan Neherkade/Gemaalstraat	28,5	16,7	15,3	8,3	18,1
504_A	5 bouwplan Neherkade/Gemaalstraat	13,5	13,2	11,7	4,7	14,5
504_B	5 bouwplan Neherkade/Gemaalstraat	16,5	13,1	11,7	4,7	14,5
504_C	5 bouwplan Neherkade/Gemaalstraat	19,5	13,1	11,7	4,7	14,4
504_D	5 bouwplan Neherkade/Gemaalstraat	22,5	13,4	12,0	5,0	14,8
504_E	5 bouwplan Neherkade/Gemaalstraat	25,5	14,2	12,8	5,8	15,5
504_F	5 bouwplan Neherkade/Gemaalstraat	28,5	15,8	14,4	7,4	17,1
505_A	5 bouwplan Neherkade/Gemaalstraat	13,5	12,9	11,5	4,5	14,3
505_B	5 bouwplan Neherkade/Gemaalstraat	16,5	12,7	11,3	4,3	14,1
505_C	5 bouwplan Neherkade/Gemaalstraat	19,5	12,6	11,2	4,2	14,0
505_D	5 bouwplan Neherkade/Gemaalstraat	22,5	11,2	9,7	2,8	12,5
505_E	5 bouwplan Neherkade/Gemaalstraat	25,5	10,1	8,7	1,7	11,4
505_F	5 bouwplan Neherkade/Gemaalstraat	28,5	8,6	7,2	0,2	9,9
506_A	5 bouwplan Neherkade/Gemaalstraat	13,5	7,7	6,3	-0,7	9,1
506_B	5 bouwplan Neherkade/Gemaalstraat	16,5	--	--	--	--
506_C	5 bouwplan Neherkade/Gemaalstraat	19,5	--	--	--	--
506_D	5 bouwplan Neherkade/Gemaalstraat	22,5	--	--	--	--
506_E	5 bouwplan Neherkade/Gemaalstraat	25,5	--	--	--	--
506_F	5 bouwplan Neherkade/Gemaalstraat	28,5	--	--	--	--
507_A	5 bouwplan Neherkade/Gemaalstraat	13,5	11,8	10,4	3,4	13,1
507_B	5 bouwplan Neherkade/Gemaalstraat	16,5	11,7	10,3	3,3	13,0
507_C	5 bouwplan Neherkade/Gemaalstraat	19,5	11,6	10,2	3,2	13,0
507_D	5 bouwplan Neherkade/Gemaalstraat	22,5	11,6	10,2	3,2	12,9
507_E	5 bouwplan Neherkade/Gemaalstraat	25,5	11,5	10,1	3,1	12,8
507_F	5 bouwplan Neherkade/Gemaalstraat	28,5	11,1	9,7	2,7	12,4
508_A	5 bouwplan Neherkade/Gemaalstraat	13,5	15,3	13,9	6,9	16,7
508_B	5 bouwplan Neherkade/Gemaalstraat	16,5	15,2	13,8	6,8	16,6
508_C	5 bouwplan Neherkade/Gemaalstraat	19,5	15,3	13,9	6,9	16,6
508_D	5 bouwplan Neherkade/Gemaalstraat	22,5	15,0	13,6	6,6	16,4
508_E	5 bouwplan Neherkade/Gemaalstraat	25,5	14,6	13,2	6,2	15,9
508_F	5 bouwplan Neherkade/Gemaalstraat	28,5	14,8	13,4	6,4	16,1
509_A	5 bouwplan Neherkade/Gemaalstraat	31,5	--	--	--	--
509_B	5 bouwplan Neherkade/Gemaalstraat	34,5	--	--	--	--
509_C	5 bouwplan Neherkade/Gemaalstraat	37,5	--	--	--	--
509_D	5 bouwplan Neherkade/Gemaalstraat	40,5	--	--	--	--
509_E	5 bouwplan Neherkade/Gemaalstraat	43,5	--	--	--	--
509_F	5 bouwplan Neherkade/Gemaalstraat	46,5	--	--	--	--
510_A	5 bouwplan Neherkade/Gemaalstraat	31,5	5,6	4,2	-2,8	7,0
510_B	5 bouwplan Neherkade/Gemaalstraat	34,5	5,5	4,1	-2,9	6,9
510_C	5 bouwplan Neherkade/Gemaalstraat	37,5	5,4	4,0	-3,0	6,8
510_D	5 bouwplan Neherkade/Gemaalstraat	40,5	5,5	4,1	-2,9	6,9
510_E	5 bouwplan Neherkade/Gemaalstraat	43,5	--	--	--	--
510_F	5 bouwplan Neherkade/Gemaalstraat	46,5	--	--	--	--
511_A	5 bouwplan Neherkade/Gemaalstraat	31,5	17,2	15,8	8,8	18,6
511_B	5 bouwplan Neherkade/Gemaalstraat	34,5	17,1	15,7	8,7	18,5
511_C	5 bouwplan Neherkade/Gemaalstraat	37,5	17,2	15,7	8,8	18,5
511_D	5 bouwplan Neherkade/Gemaalstraat	40,5	17,2	15,8	8,8	18,6
511_E	5 bouwplan Neherkade/Gemaalstraat	43,5	17,7	16,3	9,3	19,1
511_F	5 bouwplan Neherkade/Gemaalstraat	46,5	18,1	16,7	9,7	19,4
512_A	5 bouwplan Neherkade/Gemaalstraat	31,5	22,4	21,0	14,0	23,7
512_B	5 bouwplan Neherkade/Gemaalstraat	34,5	22,9	21,4	14,4	24,2
512_C	5 bouwplan Neherkade/Gemaalstraat	37,5	23,0	21,5	14,5	24,3
512_D	5 bouwplan Neherkade/Gemaalstraat	40,5	23,0	21,5	14,5	24,3
512_E	5 bouwplan Neherkade/Gemaalstraat	43,5	23,1	21,6	14,6	24,4
512_F	5 bouwplan Neherkade/Gemaalstraat	46,5	23,1	21,7	14,7	24,5
513_A	5 bouwplan Neherkade/Gemaalstraat	31,5	7,5	6,1	-0,8	8,9
513_B	5 bouwplan Neherkade/Gemaalstraat	34,5	6,8	5,4	-1,6	8,1
513_C	5 bouwplan Neherkade/Gemaalstraat	37,5	6,7	5,3	-1,7	8,1
513_D	5 bouwplan Neherkade/Gemaalstraat	40,5	6,6	5,2	-1,7	8,0

Alle getoonde dB-waarden zijn A-gewogen

Model: Schipperskwartier 2019 met plan - Schipperskwartier - Laakwijk - Den Haag  
Bijdrage van Groep Genestetlaan op alle ontvangerpunten  
Rekenmethode Wegverkeerslawaaï - RMW-2006; Periode: Alle perioden

Id	Omschrijving	Hoogte	Dag	Avond	Nacht	Lden
513_E	5 bouwplan Neherkade/Gemaalstraat	43,5	5,7	4,3	-2,7	7,0
513_F	5 bouwplan Neherkade/Gemaalstraat	46,5	5,7	4,3	-2,6	7,1
514_A	5 bouwplan Neherkade/Gemaalstraat	31,5	--	--	--	--
514_B	5 bouwplan Neherkade/Gemaalstraat	34,5	--	--	--	--
514_C	5 bouwplan Neherkade/Gemaalstraat	37,5	--	--	--	--
514_D	5 bouwplan Neherkade/Gemaalstraat	40,5	--	--	--	--
514_E	5 bouwplan Neherkade/Gemaalstraat	43,5	--	--	--	--
514_F	5 bouwplan Neherkade/Gemaalstraat	46,5	--	--	--	--
515_A	5 bouwplan Neherkade/Gemaalstraat	31,5	11,5	10,1	3,1	12,9
515_B	5 bouwplan Neherkade/Gemaalstraat	34,5	12,5	11,1	4,2	13,9
515_C	5 bouwplan Neherkade/Gemaalstraat	37,5	14,7	13,3	6,4	16,1
515_D	5 bouwplan Neherkade/Gemaalstraat	40,5	20,6	19,2	12,2	21,9
515_E	5 bouwplan Neherkade/Gemaalstraat	43,5	22,5	21,1	14,1	23,8
515_F	5 bouwplan Neherkade/Gemaalstraat	46,5	22,8	21,4	14,4	24,2
516_A	5 bouwplan Neherkade/Gemaalstraat	31,5	15,0	13,6	6,6	16,4
516_B	5 bouwplan Neherkade/Gemaalstraat	34,5	14,8	13,4	6,4	16,2
516_C	5 bouwplan Neherkade/Gemaalstraat	37,5	15,1	13,7	6,7	16,5
516_D	5 bouwplan Neherkade/Gemaalstraat	40,5	14,7	13,3	6,3	16,0
516_E	5 bouwplan Neherkade/Gemaalstraat	43,5	14,8	13,4	6,4	16,1
516_F	5 bouwplan Neherkade/Gemaalstraat	46,5	14,9	13,5	6,5	16,2
517_A	5 bouwplan Neherkade/Gemaalstraat	13,5	8,3	6,9	-0,1	9,6
517_B	5 bouwplan Neherkade/Gemaalstraat	16,5	8,9	7,5	0,6	10,3
517_C	5 bouwplan Neherkade/Gemaalstraat	19,5	8,9	7,5	0,5	10,3
517_D	5 bouwplan Neherkade/Gemaalstraat	22,5	9,5	8,1	1,1	10,8
517_E	5 bouwplan Neherkade/Gemaalstraat	25,5	9,6	8,2	1,2	10,9
517_F	5 bouwplan Neherkade/Gemaalstraat	28,5	2,9	1,5	-5,4	4,3
518_A	5 bouwplan Neherkade/Gemaalstraat	1,5	14,2	12,7	5,7	15,5
518_B	5 bouwplan Neherkade/Gemaalstraat	4,5	14,1	12,7	5,7	15,5
518_C	5 bouwplan Neherkade/Gemaalstraat	7,5	14,0	12,6	5,6	15,4
518_D	5 bouwplan Neherkade/Gemaalstraat	10,5	14,2	12,8	5,8	15,5
518_E	5 bouwplan Neherkade/Gemaalstraat	13,5	14,3	12,9	5,9	15,6
518_F	5 bouwplan Neherkade/Gemaalstraat	16,5	14,9	13,5	6,5	16,3
519_A	5 bouwplan Neherkade/Gemaalstraat	1,5	18,4	17,0	10,1	19,8
519_B	5 bouwplan Neherkade/Gemaalstraat	4,5	18,5	17,1	10,1	19,8
519_C	5 bouwplan Neherkade/Gemaalstraat	7,5	18,5	17,1	10,1	19,9
519_D	5 bouwplan Neherkade/Gemaalstraat	10,5	18,5	17,1	10,1	19,8
519_E	5 bouwplan Neherkade/Gemaalstraat	13,5	18,3	16,9	9,9	19,7
519_F	5 bouwplan Neherkade/Gemaalstraat	16,5	18,2	16,8	9,8	19,6
520_A	5 bouwplan Neherkade/Gemaalstraat	1,5	24,5	23,1	16,1	25,8
520_B	5 bouwplan Neherkade/Gemaalstraat	4,5	24,4	22,9	15,9	25,7
520_C	5 bouwplan Neherkade/Gemaalstraat	7,5	24,3	22,8	15,8	25,6
520_D	5 bouwplan Neherkade/Gemaalstraat	10,5	24,1	22,7	15,7	25,5
520_E	5 bouwplan Neherkade/Gemaalstraat	13,5	24,0	22,6	15,6	25,3
520_F	5 bouwplan Neherkade/Gemaalstraat	16,5	23,9	22,5	15,5	25,2
521_A	5 bouwplan Neherkade/Gemaalstraat	1,5	24,2	22,8	15,8	25,6
521_B	5 bouwplan Neherkade/Gemaalstraat	4,5	24,1	22,7	15,7	25,5
521_C	5 bouwplan Neherkade/Gemaalstraat	7,5	24,0	22,6	15,6	25,4
521_D	5 bouwplan Neherkade/Gemaalstraat	10,5	23,9	22,5	15,5	25,2
521_E	5 bouwplan Neherkade/Gemaalstraat	13,5	23,7	22,3	15,3	25,1
521_F	5 bouwplan Neherkade/Gemaalstraat	16,5	23,6	22,2	15,2	24,9
522_A	5 bouwplan Neherkade/Gemaalstraat	1,5	17,8	16,4	9,5	19,2
522_B	5 bouwplan Neherkade/Gemaalstraat	4,5	18,0	16,6	9,6	19,3
522_C	5 bouwplan Neherkade/Gemaalstraat	7,5	18,0	16,6	9,6	19,3
522_D	5 bouwplan Neherkade/Gemaalstraat	10,5	18,0	16,6	9,6	19,3
522_E	5 bouwplan Neherkade/Gemaalstraat	13,5	17,5	16,1	9,1	18,9
522_F	5 bouwplan Neherkade/Gemaalstraat	16,5	17,5	16,1	9,1	18,8
523_A	5 bouwplan Neherkade/Gemaalstraat	1,5	17,4	16,0	9,0	18,8
523_B	5 bouwplan Neherkade/Gemaalstraat	4,5	17,5	16,1	9,1	18,8
523_C	5 bouwplan Neherkade/Gemaalstraat	7,5	17,5	16,1	9,1	18,8
523_D	5 bouwplan Neherkade/Gemaalstraat	10,5	17,5	16,1	9,1	18,9
523_E	5 bouwplan Neherkade/Gemaalstraat	13,5	17,4	16,0	9,0	18,7
523_F	5 bouwplan Neherkade/Gemaalstraat	16,5	17,3	15,9	8,9	18,7
524_A	5 bouwplan Neherkade/Gemaalstraat	1,5	6,7	5,3	-1,7	8,0
524_B	5 bouwplan Neherkade/Gemaalstraat	4,5	6,9	5,4	-1,6	8,2
524_C	5 bouwplan Neherkade/Gemaalstraat	7,5	7,4	6,0	-1,0	8,8

Alle getoonde dB-waarden zijn A-gewogen

Model: Schipperskwartier 2019 met plan - Schipperskwartier - Laakwijk - Den Haag  
Bijdrage van Groep Genestetlaan op alle ontvangerpunten  
Rekenmethode Wegverkeerslawaaï - RMW-2006; Periode: Alle perioden

Id	Omschrijving	Hoogte	Dag	Avond	Nacht	Lden
524_D	5 bouwplan Neherkade/Gemaalstraat	10,5	4,7	3,3	-3,7	6,0
524_E	5 bouwplan Neherkade/Gemaalstraat	13,5	--	--	--	--
524_F	5 bouwplan Neherkade/Gemaalstraat	16,5	--	--	--	--
525_A	5 bouwplan Neherkade/Gemaalstraat	13,5	7,7	6,2	-0,8	9,0
525_B	5 bouwplan Neherkade/Gemaalstraat	16,5	6,9	5,5	-1,5	8,2
525_C	5 bouwplan Neherkade/Gemaalstraat	19,5	6,6	5,2	-1,8	8,0
525_D	5 bouwplan Neherkade/Gemaalstraat	22,5	5,8	4,4	-2,6	7,1
525_E	5 bouwplan Neherkade/Gemaalstraat	25,5	4,2	2,8	-4,2	5,6
525_F	5 bouwplan Neherkade/Gemaalstraat	28,5	3,5	2,1	-4,9	4,9
526_A	5 bouwplan Neherkade/Gemaalstraat	13,5	11,6	10,2	3,2	13,0
526_B	5 bouwplan Neherkade/Gemaalstraat	16,5	11,4	10,0	3,0	12,8
526_C	5 bouwplan Neherkade/Gemaalstraat	19,5	10,9	9,5	2,5	12,2
526_D	5 bouwplan Neherkade/Gemaalstraat	22,5	10,1	8,6	1,7	11,4
526_E	5 bouwplan Neherkade/Gemaalstraat	25,5	7,9	6,5	-0,5	9,2
526_F	5 bouwplan Neherkade/Gemaalstraat	28,5	7,5	6,1	-0,9	8,9
527_A	5 bouwplan Neherkade/Gemaalstraat	13,5	9,4	8,0	1,1	10,8
527_B	5 bouwplan Neherkade/Gemaalstraat	16,5	9,2	7,7	0,8	10,5
527_C	5 bouwplan Neherkade/Gemaalstraat	19,5	8,7	7,3	0,3	10,0
527_D	5 bouwplan Neherkade/Gemaalstraat	22,5	7,7	6,3	-0,7	9,0
527_E	5 bouwplan Neherkade/Gemaalstraat	25,5	5,5	4,1	-2,9	6,8
527_F	5 bouwplan Neherkade/Gemaalstraat	28,5	5,6	4,2	-2,8	6,9
528_A	5 bouwplan Neherkade/Gemaalstraat	13,5	5,6	4,2	-2,8	7,0
528_B	5 bouwplan Neherkade/Gemaalstraat	16,5	5,1	3,7	-3,3	6,4
528_C	5 bouwplan Neherkade/Gemaalstraat	19,5	4,2	2,8	-4,2	5,5
528_D	5 bouwplan Neherkade/Gemaalstraat	22,5	3,4	2,0	-5,0	4,8
528_E	5 bouwplan Neherkade/Gemaalstraat	25,5	0,4	-1,0	-8,0	1,7
528_F	5 bouwplan Neherkade/Gemaalstraat	28,5	-1,9	-3,3	-10,3	-0,5
529_A	5 bouwplan Neherkade/Gemaalstraat	19,5	15,9	14,5	7,5	17,3
529_B	5 bouwplan Neherkade/Gemaalstraat	22,5	17,4	16,0	9,0	18,7
529_C	5 bouwplan Neherkade/Gemaalstraat	25,5	17,5	16,1	9,2	18,9
529_D	5 bouwplan Neherkade/Gemaalstraat	28,5	16,8	15,4	8,4	18,2
530_A	5 bouwplan Neherkade/Gemaalstraat	19,5	18,2	16,8	9,8	19,5
530_B	5 bouwplan Neherkade/Gemaalstraat	22,5	18,1	16,7	9,8	19,5
530_C	5 bouwplan Neherkade/Gemaalstraat	25,5	18,0	16,5	9,6	19,3
530_D	5 bouwplan Neherkade/Gemaalstraat	28,5	17,4	16,0	9,0	18,7
531_A	5 bouwplan Neherkade/Gemaalstraat	19,5	23,8	22,4	15,4	25,2
531_B	5 bouwplan Neherkade/Gemaalstraat	22,5	23,7	22,3	15,3	25,0
531_C	5 bouwplan Neherkade/Gemaalstraat	25,5	23,5	22,1	15,1	24,8
531_D	5 bouwplan Neherkade/Gemaalstraat	28,5	23,3	21,9	14,9	24,6
532_A	5 bouwplan Neherkade/Gemaalstraat	19,5	23,5	22,1	15,1	24,8
532_B	5 bouwplan Neherkade/Gemaalstraat	22,5	23,4	21,9	14,9	24,7
532_C	5 bouwplan Neherkade/Gemaalstraat	25,5	23,2	21,8	14,8	24,5
532_D	5 bouwplan Neherkade/Gemaalstraat	28,5	22,9	21,5	14,5	24,2
533_A	5 bouwplan Neherkade/Gemaalstraat	19,5	17,5	16,1	9,1	18,8
533_B	5 bouwplan Neherkade/Gemaalstraat	22,5	17,4	16,0	9,1	18,8
533_C	5 bouwplan Neherkade/Gemaalstraat	25,5	17,2	15,8	8,9	18,6
533_D	5 bouwplan Neherkade/Gemaalstraat	28,5	16,7	15,2	8,3	18,0
533_E	5 bouwplan Neherkade/Gemaalstraat	31,5	16,2	14,8	7,8	17,5
533_F	5 bouwplan Neherkade/Gemaalstraat	34,5	16,0	14,6	7,6	17,4
534_A	5 bouwplan Neherkade/Gemaalstraat	19,5	17,2	15,8	8,8	18,5
534_B	5 bouwplan Neherkade/Gemaalstraat	22,5	17,1	15,7	8,8	18,5
534_C	5 bouwplan Neherkade/Gemaalstraat	25,5	16,9	15,5	8,5	18,2
534_D	5 bouwplan Neherkade/Gemaalstraat	28,5	16,7	15,3	8,3	18,0
535_A	5 bouwplan Neherkade/Gemaalstraat	19,5	--	--	--	--
535_B	5 bouwplan Neherkade/Gemaalstraat	22,5	--	--	--	--
535_C	5 bouwplan Neherkade/Gemaalstraat	25,5	--	--	--	--
535_D	5 bouwplan Neherkade/Gemaalstraat	28,5	--	--	--	--
601_A	6 bouwplan Ketelstraat	1,5	19,4	18,0	11,0	20,7
601_B	6 bouwplan Ketelstraat	4,5	19,9	18,5	11,6	21,3
601_C	6 bouwplan Ketelstraat	7,5	21,5	20,1	13,1	22,8
601_D	6 bouwplan Ketelstraat	10,5	22,3	20,9	13,9	23,6
602_A	6 bouwplan Ketelstraat	1,5	18,5	17,1	10,1	19,9
602_B	6 bouwplan Ketelstraat	4,5	19,0	17,6	10,6	20,3
602_C	6 bouwplan Ketelstraat	7,5	19,8	18,4	11,4	21,2
602_D	6 bouwplan Ketelstraat	10,5	22,1	20,7	13,7	23,4

Alle getoonde dB-waarden zijn A-gewogen



Model: Schipperskwartier 2019 met plan - Schipperskwartier - Laakwijk - Den Haag  
Bijdrage van Groep Genestetlaan op alle ontvangerpunten  
Rekenmethode Wegverkeerslawaaï - RMW-2006; Periode: Alle perioden

Id	Omschrijving	Hoogte	Dag	Avond	Nacht	Lden
603_A	6 bouwplan Ketelstraat	1,5	-5,9	-7,3	-14,3	-4,6
603_B	6 bouwplan Ketelstraat	4,5	-5,3	-6,7	-13,7	-3,9
603_C	6 bouwplan Ketelstraat	7,5	-4,8	-6,2	-13,2	-3,5
603_D	6 bouwplan Ketelstraat	10,5	-4,2	-5,6	-12,6	-2,8
604_A	6 bouwplan Ketelstraat	1,5	13,4	11,9	5,0	14,7
604_B	6 bouwplan Ketelstraat	4,5	13,8	12,4	5,4	15,2
604_C	6 bouwplan Ketelstraat	7,5	13,8	12,4	5,4	15,2
604_D	6 bouwplan Ketelstraat	10,5	13,8	12,4	5,4	15,1
605_A	6 bouwplan Ketelstraat	1,5	18,1	16,7	9,7	19,5
605_B	6 bouwplan Ketelstraat	4,5	19,7	18,3	11,3	21,0
605_C	6 bouwplan Ketelstraat	7,5	20,7	19,3	12,3	22,0
605_D	6 bouwplan Ketelstraat	10,5	23,1	21,6	14,6	24,4

Alle getoonde dB-waarden zijn A-gewogen

Model: Schipperskwartier 2019 met plan - Schipperskwartier - Laakwijk - Den Haag  
Bijdrage van Groep Gouverneurlaan op alle ontvangerpunten  
Rekenmethode Wegverkeerslawaaï - RMW-2006; Periode: Alle perioden

Id	Omschrijving	Hoogte	Dag	Avond	Nacht	Lden
101_A	1 bouwplan Zuigerstraat	1,5	18,2	16,2	10,7	19,7
101_B	1 bouwplan Zuigerstraat	4,5	19,2	17,2	11,6	20,7
101_C	1 bouwplan Zuigerstraat	7,5	20,4	18,4	12,8	21,9
102_A	1 bouwplan Zuigerstraat	1,5	19,2	17,2	11,6	20,7
102_B	1 bouwplan Zuigerstraat	4,5	21,2	19,2	13,6	22,7
102_C	1 bouwplan Zuigerstraat	7,5	22,6	20,6	15,0	24,1
103_A	1 bouwplan Zuigerstraat	1,5	17,5	15,5	9,9	19,0
103_B	1 bouwplan Zuigerstraat	4,5	19,7	17,7	12,1	21,2
103_C	1 bouwplan Zuigerstraat	7,5	21,2	19,2	13,6	22,7
103_D	1 bouwplan Zuigerstraat	10,5	24,3	22,3	16,7	25,8
103_E	1 bouwplan Zuigerstraat	13,5	25,2	23,2	17,6	26,7
104_A	1 bouwplan Zuigerstraat	1,5	18,2	16,3	10,7	19,8
104_B	1 bouwplan Zuigerstraat	4,5	20,3	18,3	12,8	21,8
104_C	1 bouwplan Zuigerstraat	7,5	24,4	22,4	16,8	25,9
104_D	1 bouwplan Zuigerstraat	10,5	26,1	24,1	18,5	27,6
104_E	1 bouwplan Zuigerstraat	13,5	27,5	25,5	19,9	29,0
105_A	1 bouwplan Zuigerstraat	1,5	19,3	17,4	11,8	20,9
105_B	1 bouwplan Zuigerstraat	4,5	20,5	18,5	12,9	22,0
105_C	1 bouwplan Zuigerstraat	7,5	21,7	19,8	14,2	23,2
105_D	1 bouwplan Zuigerstraat	10,5	23,4	21,4	15,9	24,9
105_E	1 bouwplan Zuigerstraat	13,5	27,9	26,0	20,4	29,5
106_A	1 bouwplan Zuigerstraat	1,5	20,9	18,9	13,3	22,4
106_B	1 bouwplan Zuigerstraat	4,5	21,9	19,9	14,3	23,4
106_C	1 bouwplan Zuigerstraat	7,5	22,6	20,7	15,1	24,2
107_A	1 bouwplan Zuigerstraat	1,5	19,7	17,7	12,2	21,2
107_B	1 bouwplan Zuigerstraat	4,5	21,0	19,1	13,5	22,6
107_C	1 bouwplan Zuigerstraat	7,5	22,1	20,2	14,6	23,7
108_A	1 bouwplan Zuigerstraat	1,5	18,0	16,0	10,4	19,5
108_B	1 bouwplan Zuigerstraat	4,5	18,2	16,2	10,7	19,7
108_C	1 bouwplan Zuigerstraat	7,5	18,3	16,3	10,7	19,8
109_A	1 bouwplan Zuigerstraat	1,5	18,2	16,3	10,7	19,7
109_B	1 bouwplan Zuigerstraat	4,5	18,5	16,5	10,9	20,0
109_C	1 bouwplan Zuigerstraat	7,5	18,6	16,6	11,0	20,1
110_A	1 bouwplan Zuigerstraat	1,5	16,7	14,8	9,2	18,2
110_B	1 bouwplan Zuigerstraat	4,5	16,9	14,9	9,4	18,4
110_C	1 bouwplan Zuigerstraat	7,5	17,1	15,1	9,5	18,6
111_A	1 bouwplan Zuigerstraat	1,5	19,2	17,2	11,6	20,7
111_B	1 bouwplan Zuigerstraat	4,5	20,1	18,1	12,5	21,6
111_C	1 bouwplan Zuigerstraat	7,5	20,2	18,3	12,7	21,7
112_A	1 bouwplan Zuigerstraat	1,5	16,8	14,8	9,2	18,3
112_B	1 bouwplan Zuigerstraat	4,5	17,4	15,4	9,8	18,9
112_C	1 bouwplan Zuigerstraat	7,5	17,7	15,7	10,1	19,2
113_A	1 bouwplan Zuigerstraat	1,5	19,6	17,6	12,0	21,1
113_B	1 bouwplan Zuigerstraat	4,5	20,5	18,6	13,0	22,1
113_C	1 bouwplan Zuigerstraat	7,5	21,0	19,0	13,4	22,5
114_A	1 bouwplan Zuigerstraat	1,5	20,0	18,0	12,5	21,5
114_B	1 bouwplan Zuigerstraat	4,5	21,3	19,3	13,7	22,8
114_C	1 bouwplan Zuigerstraat	7,5	22,0	20,0	14,4	23,5
115_A	1 bouwplan Zuigerstraat	1,5	19,9	17,9	12,3	21,4
115_B	1 bouwplan Zuigerstraat	4,5	22,2	20,2	14,6	23,7
115_C	1 bouwplan Zuigerstraat	7,5	23,9	22,0	16,4	25,5
116_A	1 bouwplan Zuigerstraat	1,5	18,0	16,0	10,4	19,5
116_B	1 bouwplan Zuigerstraat	4,5	20,4	18,4	12,9	21,9
116_C	1 bouwplan Zuigerstraat	7,5	21,8	19,8	14,3	23,3
117_A	1 bouwplan Zuigerstraat	1,5	18,2	16,3	10,7	19,8
117_B	1 bouwplan Zuigerstraat	4,5	19,3	17,3	11,7	20,8
117_C	1 bouwplan Zuigerstraat	7,5	19,8	17,8	12,3	21,3
118_A	1 bouwplan Zuigerstraat	1,5	12,1	10,1	4,5	13,6
118_B	1 bouwplan Zuigerstraat	4,5	14,7	12,7	7,2	16,2
118_C	1 bouwplan Zuigerstraat	7,5	18,2	16,2	10,6	19,7
201_A	2 bouwplan Cylinderstraat	1,5	18,3	16,3	10,8	19,8
201_B	2 bouwplan Cylinderstraat	4,5	19,9	17,9	12,3	21,4
201_C	2 bouwplan Cylinderstraat	7,5	20,7	18,7	13,1	22,2
201_D	2 bouwplan Cylinderstraat	10,5	21,1	19,2	13,6	22,7
202_A	2 bouwplan Cylinderstraat	1,5	17,0	15,0	9,4	18,5

Alle getoonde dB-waarden zijn A-gewogen

Model: Schipperskwartier 2019 met plan - Schipperskwartier - Laakwijk - Den Haag  
Bijdrage van Groep Gouverneurllaan op alle ontvangerpunten  
Rekenmethode Wegverkeerslawaaï - RMW-2006; Periode: Alle perioden

Id	Omschrijving	Hoogte	Dag	Avond	Nacht	Lden
202_B	2 bouwplan Cylinderstraat	4,5	18,9	16,9	11,3	20,4
202_C	2 bouwplan Cylinderstraat	7,5	21,4	19,5	13,9	23,0
202_D	2 bouwplan Cylinderstraat	10,5	21,7	19,7	14,1	23,2
203_A	2 bouwplan Cylinderstraat	1,5	15,6	13,7	8,1	17,2
203_B	2 bouwplan Cylinderstraat	4,5	16,7	14,8	9,2	18,3
203_C	2 bouwplan Cylinderstraat	7,5	16,8	14,9	9,3	18,4
203_D	2 bouwplan Cylinderstraat	10,5	16,7	14,7	9,1	18,2
204_A	2 bouwplan Cylinderstraat	1,5	16,5	14,6	9,0	18,1
204_B	2 bouwplan Cylinderstraat	4,5	18,5	16,5	10,9	20,0
204_C	2 bouwplan Cylinderstraat	7,5	19,7	17,7	12,1	21,2
204_D	2 bouwplan Cylinderstraat	10,5	19,8	17,8	12,2	21,3
301_A	3 bouwplan Capadosestraat	1,5	24,8	22,8	17,2	26,3
301_B	3 bouwplan Capadosestraat	4,5	24,6	22,6	17,0	26,1
301_C	3 bouwplan Capadosestraat	7,5	24,4	22,4	16,8	25,9
301_D	3 bouwplan Capadosestraat	10,5	19,4	17,4	11,8	20,9
302_A	3 bouwplan Capadosestraat	1,5	31,6	29,6	24,1	33,1
302_B	3 bouwplan Capadosestraat	4,5	32,4	30,4	24,8	33,9
302_C	3 bouwplan Capadosestraat	7,5	33,0	31,0	25,4	34,5
302_D	3 bouwplan Capadosestraat	10,5	33,6	31,6	26,1	35,1
303_A	3 bouwplan Capadosestraat	1,5	31,8	29,8	24,2	33,3
303_B	3 bouwplan Capadosestraat	4,5	32,5	30,5	25,0	34,0
303_C	3 bouwplan Capadosestraat	7,5	33,6	31,6	26,0	35,1
303_D	3 bouwplan Capadosestraat	10,5	35,4	33,4	27,8	36,9
304_A	3 bouwplan Capadosestraat	1,5	35,6	33,6	28,0	37,1
304_B	3 bouwplan Capadosestraat	4,5	36,4	34,4	28,8	37,9
304_C	3 bouwplan Capadosestraat	7,5	37,7	35,7	30,1	39,2
304_D	3 bouwplan Capadosestraat	10,5	38,8	36,8	31,3	40,3
305_A	3 bouwplan Capadosestraat	1,5	49,8	47,8	42,3	51,3
305_B	3 bouwplan Capadosestraat	4,5	50,9	49,0	43,4	52,5
305_C	3 bouwplan Capadosestraat	7,5	51,9	50,0	44,4	53,5
305_D	3 bouwplan Capadosestraat	10,5	52,2	50,2	44,7	53,7
306_A	3 bouwplan Capadosestraat	1,5	31,0	29,0	23,4	32,5
306_B	3 bouwplan Capadosestraat	4,5	31,6	29,6	24,1	33,1
306_C	3 bouwplan Capadosestraat	7,5	33,1	31,1	25,6	34,6
306_D	3 bouwplan Capadosestraat	10,5	34,4	32,4	26,8	35,9
307_A	3 bouwplan Capadosestraat	1,5	22,7	20,7	15,1	24,2
307_B	3 bouwplan Capadosestraat	4,5	22,5	20,5	14,9	24,0
307_C	3 bouwplan Capadosestraat	7,5	22,1	20,1	14,5	23,6
307_D	3 bouwplan Capadosestraat	10,5	21,4	19,4	13,8	22,9
308_A	3 bouwplan Capadosestraat	1,5	31,4	29,4	23,8	32,9
308_B	3 bouwplan Capadosestraat	4,5	31,2	29,3	23,7	32,8
308_C	3 bouwplan Capadosestraat	7,5	31,4	29,4	23,8	32,9
308_D	3 bouwplan Capadosestraat	10,5	31,9	29,9	24,3	33,4
401_A	4 bouwplan Neherkade/Slachthuislaan	1,5	17,8	15,8	10,3	19,3
401_B	4 bouwplan Neherkade/Slachthuislaan	4,5	17,8	15,8	10,2	19,3
401_C	4 bouwplan Neherkade/Slachthuislaan	7,5	17,7	15,7	10,1	19,2
401_D	4 bouwplan Neherkade/Slachthuislaan	10,5	17,5	15,5	9,9	19,0
402_A	4 bouwplan Neherkade/Slachthuislaan	1,5	26,2	24,2	18,6	27,7
402_B	4 bouwplan Neherkade/Slachthuislaan	4,5	26,1	24,1	18,5	27,6
402_C	4 bouwplan Neherkade/Slachthuislaan	7,5	26,1	24,1	18,5	27,6
402_D	4 bouwplan Neherkade/Slachthuislaan	10,5	26,2	24,2	18,6	27,7
403_A	4 bouwplan Neherkade/Slachthuislaan	1,5	27,4	25,4	19,8	28,9
403_B	4 bouwplan Neherkade/Slachthuislaan	4,5	27,5	25,5	19,9	29,0
403_C	4 bouwplan Neherkade/Slachthuislaan	7,5	27,6	25,6	20,0	29,1
403_D	4 bouwplan Neherkade/Slachthuislaan	10,5	28,4	26,4	20,9	29,9
501_A	5 bouwplan Neherkade/Gemaalstraat	13,5	8,5	6,6	1,0	10,1
501_B	5 bouwplan Neherkade/Gemaalstraat	16,5	8,5	6,5	0,9	10,0
501_C	5 bouwplan Neherkade/Gemaalstraat	19,5	8,4	6,4	0,8	9,9
501_D	5 bouwplan Neherkade/Gemaalstraat	22,5	5,0	3,0	-2,6	6,5
501_E	5 bouwplan Neherkade/Gemaalstraat	25,5	2,8	0,8	-4,8	4,3
501_F	5 bouwplan Neherkade/Gemaalstraat	28,5	1,3	-0,7	-6,3	2,8
502_A	5 bouwplan Neherkade/Gemaalstraat	13,5	4,6	2,6	-3,0	6,1
502_B	5 bouwplan Neherkade/Gemaalstraat	16,5	4,7	2,7	-2,9	6,2
502_C	5 bouwplan Neherkade/Gemaalstraat	19,5	4,9	2,9	-2,7	6,4
502_D	5 bouwplan Neherkade/Gemaalstraat	22,5	5,3	3,3	-2,3	6,8
502_E	5 bouwplan Neherkade/Gemaalstraat	25,5	5,9	3,9	-1,7	7,4

Alle getoonde dB-waarden zijn A-gewogen

Model: Schipperskwartier 2019 met plan - Schipperskwartier - Laakwijk - Den Haag  
Bijdrage van Groep Gouverneurllaan op alle ontvangerpunten  
Rekenmethode Wegverkeerslawaaï - RMW-2006; Periode: Alle perioden

Id	Omschrijving	Hoogte	Dag	Avond	Nacht	Lden
502_F	5 bouwplan Neherkade/Gemaalstraat	28,5	6,5	4,5	-1,1	8,0
503_A	5 bouwplan Neherkade/Gemaalstraat	13,5	11,2	9,2	3,6	12,7
503_B	5 bouwplan Neherkade/Gemaalstraat	16,5	11,1	9,1	3,5	12,6
503_C	5 bouwplan Neherkade/Gemaalstraat	19,5	11,3	9,3	3,8	12,8
503_D	5 bouwplan Neherkade/Gemaalstraat	22,5	11,8	9,8	4,2	13,3
503_E	5 bouwplan Neherkade/Gemaalstraat	25,5	13,1	11,1	5,5	14,6
503_F	5 bouwplan Neherkade/Gemaalstraat	28,5	16,4	14,5	8,9	18,0
504_A	5 bouwplan Neherkade/Gemaalstraat	13,5	10,9	9,0	3,4	12,5
504_B	5 bouwplan Neherkade/Gemaalstraat	16,5	10,9	9,0	3,4	12,5
504_C	5 bouwplan Neherkade/Gemaalstraat	19,5	11,0	9,0	3,4	12,5
504_D	5 bouwplan Neherkade/Gemaalstraat	22,5	11,1	9,1	3,6	12,6
504_E	5 bouwplan Neherkade/Gemaalstraat	25,5	12,0	10,1	4,5	13,6
504_F	5 bouwplan Neherkade/Gemaalstraat	28,5	14,9	12,9	7,3	16,4
505_A	5 bouwplan Neherkade/Gemaalstraat	13,5	12,5	10,5	5,0	14,0
505_B	5 bouwplan Neherkade/Gemaalstraat	16,5	12,3	10,3	4,7	13,8
505_C	5 bouwplan Neherkade/Gemaalstraat	19,5	12,1	10,1	4,5	13,6
505_D	5 bouwplan Neherkade/Gemaalstraat	22,5	9,0	7,1	1,5	10,6
505_E	5 bouwplan Neherkade/Gemaalstraat	25,5	8,0	6,0	0,5	9,5
505_F	5 bouwplan Neherkade/Gemaalstraat	28,5	7,3	5,3	-0,3	8,8
506_A	5 bouwplan Neherkade/Gemaalstraat	13,5	8,4	6,4	0,8	9,9
506_B	5 bouwplan Neherkade/Gemaalstraat	16,5	--	--	--	--
506_C	5 bouwplan Neherkade/Gemaalstraat	19,5	--	--	--	--
506_D	5 bouwplan Neherkade/Gemaalstraat	22,5	--	--	--	--
506_E	5 bouwplan Neherkade/Gemaalstraat	25,5	--	--	--	--
506_F	5 bouwplan Neherkade/Gemaalstraat	28,5	--	--	--	--
507_A	5 bouwplan Neherkade/Gemaalstraat	13,5	9,0	7,0	1,4	10,5
507_B	5 bouwplan Neherkade/Gemaalstraat	16,5	8,9	6,9	1,3	10,4
507_C	5 bouwplan Neherkade/Gemaalstraat	19,5	8,9	6,9	1,3	10,4
507_D	5 bouwplan Neherkade/Gemaalstraat	22,5	8,9	6,9	1,3	10,4
507_E	5 bouwplan Neherkade/Gemaalstraat	25,5	8,8	6,8	1,3	10,3
507_F	5 bouwplan Neherkade/Gemaalstraat	28,5	8,9	6,9	1,3	10,4
508_A	5 bouwplan Neherkade/Gemaalstraat	13,5	14,0	12,0	6,5	15,5
508_B	5 bouwplan Neherkade/Gemaalstraat	16,5	13,8	11,8	6,3	15,3
508_C	5 bouwplan Neherkade/Gemaalstraat	19,5	13,8	11,8	6,2	15,3
508_D	5 bouwplan Neherkade/Gemaalstraat	22,5	13,1	11,1	5,5	14,6
508_E	5 bouwplan Neherkade/Gemaalstraat	25,5	12,6	10,6	5,0	14,1
508_F	5 bouwplan Neherkade/Gemaalstraat	28,5	12,9	11,0	5,4	14,5
509_A	5 bouwplan Neherkade/Gemaalstraat	31,5	-0,4	-2,4	-8,0	1,1
509_B	5 bouwplan Neherkade/Gemaalstraat	34,5	-0,5	-2,4	-8,0	1,1
509_C	5 bouwplan Neherkade/Gemaalstraat	37,5	-2,1	-4,1	-9,7	-0,6
509_D	5 bouwplan Neherkade/Gemaalstraat	40,5	-2,4	-4,4	-9,9	-0,9
509_E	5 bouwplan Neherkade/Gemaalstraat	43,5	--	--	--	--
509_F	5 bouwplan Neherkade/Gemaalstraat	46,5	--	--	--	--
510_A	5 bouwplan Neherkade/Gemaalstraat	31,5	6,3	4,3	-1,3	7,8
510_B	5 bouwplan Neherkade/Gemaalstraat	34,5	6,3	4,3	-1,3	7,8
510_C	5 bouwplan Neherkade/Gemaalstraat	37,5	6,3	4,3	-1,3	7,8
510_D	5 bouwplan Neherkade/Gemaalstraat	40,5	6,2	4,3	-1,3	7,8
510_E	5 bouwplan Neherkade/Gemaalstraat	43,5	--	--	--	--
510_F	5 bouwplan Neherkade/Gemaalstraat	46,5	--	--	--	--
511_A	5 bouwplan Neherkade/Gemaalstraat	31,5	18,5	16,5	10,9	20,0
511_B	5 bouwplan Neherkade/Gemaalstraat	34,5	18,4	16,4	10,9	19,9
511_C	5 bouwplan Neherkade/Gemaalstraat	37,5	19,0	17,0	11,4	20,5
511_D	5 bouwplan Neherkade/Gemaalstraat	40,5	18,8	16,8	11,2	20,3
511_E	5 bouwplan Neherkade/Gemaalstraat	43,5	19,2	17,2	11,6	20,7
511_F	5 bouwplan Neherkade/Gemaalstraat	46,5	19,6	17,6	12,0	21,1
512_A	5 bouwplan Neherkade/Gemaalstraat	31,5	15,5	13,5	8,0	17,0
512_B	5 bouwplan Neherkade/Gemaalstraat	34,5	15,2	13,2	7,6	16,7
512_C	5 bouwplan Neherkade/Gemaalstraat	37,5	15,0	13,1	7,5	16,6
512_D	5 bouwplan Neherkade/Gemaalstraat	40,5	14,5	12,5	6,9	16,0
512_E	5 bouwplan Neherkade/Gemaalstraat	43,5	14,3	12,3	6,7	15,8
512_F	5 bouwplan Neherkade/Gemaalstraat	46,5	14,2	12,2	6,6	15,7
513_A	5 bouwplan Neherkade/Gemaalstraat	31,5	9,0	7,0	1,4	10,5
513_B	5 bouwplan Neherkade/Gemaalstraat	34,5	9,1	7,1	1,5	10,6
513_C	5 bouwplan Neherkade/Gemaalstraat	37,5	8,9	6,9	1,3	10,4
513_D	5 bouwplan Neherkade/Gemaalstraat	40,5	8,9	6,9	1,3	10,4

Alle getoonde dB-waarden zijn A-gewogen

Model: Schipperskwartier 2019 met plan - Schipperskwartier - Laakwijk - Den Haag  
Bijdrage van Groep Gouverneurllaan op alle ontvangerpunten  
Rekenmethode Wegverkeerslawaaï - RMW-2006; Periode: Alle perioden

Id	Omschrijving	Hoogte	Dag	Avond	Nacht	Lden
513_E	5 bouwplan Neherkade/Gemaalstraat	43,5	7,9	5,9	0,3	9,4
513_F	5 bouwplan Neherkade/Gemaalstraat	46,5	7,9	5,9	0,3	9,4
514_A	5 bouwplan Neherkade/Gemaalstraat	31,5	--	--	--	--
514_B	5 bouwplan Neherkade/Gemaalstraat	34,5	--	--	--	--
514_C	5 bouwplan Neherkade/Gemaalstraat	37,5	--	--	--	--
514_D	5 bouwplan Neherkade/Gemaalstraat	40,5	--	--	--	--
514_E	5 bouwplan Neherkade/Gemaalstraat	43,5	--	--	--	--
514_F	5 bouwplan Neherkade/Gemaalstraat	46,5	--	--	--	--
515_A	5 bouwplan Neherkade/Gemaalstraat	31,5	9,7	7,8	2,2	11,3
515_B	5 bouwplan Neherkade/Gemaalstraat	34,5	10,7	8,8	3,2	12,3
515_C	5 bouwplan Neherkade/Gemaalstraat	37,5	14,1	12,1	6,5	15,6
515_D	5 bouwplan Neherkade/Gemaalstraat	40,5	18,2	16,2	10,7	19,7
515_E	5 bouwplan Neherkade/Gemaalstraat	43,5	18,7	16,8	11,2	20,3
515_F	5 bouwplan Neherkade/Gemaalstraat	46,5	19,1	17,1	11,5	20,6
516_A	5 bouwplan Neherkade/Gemaalstraat	31,5	14,9	13,0	7,4	16,5
516_B	5 bouwplan Neherkade/Gemaalstraat	34,5	15,5	13,5	7,9	17,0
516_C	5 bouwplan Neherkade/Gemaalstraat	37,5	15,6	13,6	8,0	17,1
516_D	5 bouwplan Neherkade/Gemaalstraat	40,5	15,3	13,4	7,8	16,9
516_E	5 bouwplan Neherkade/Gemaalstraat	43,5	15,1	13,1	7,5	16,6
516_F	5 bouwplan Neherkade/Gemaalstraat	46,5	15,1	13,1	7,5	16,6
517_A	5 bouwplan Neherkade/Gemaalstraat	13,5	6,8	4,8	-0,8	8,3
517_B	5 bouwplan Neherkade/Gemaalstraat	16,5	6,6	4,6	-0,9	8,1
517_C	5 bouwplan Neherkade/Gemaalstraat	19,5	6,5	4,6	-1,0	8,1
517_D	5 bouwplan Neherkade/Gemaalstraat	22,5	2,5	0,5	-5,1	4,0
517_E	5 bouwplan Neherkade/Gemaalstraat	25,5	1,4	-0,6	-6,2	2,9
517_F	5 bouwplan Neherkade/Gemaalstraat	28,5	-0,3	-2,3	-7,9	1,2
518_A	5 bouwplan Neherkade/Gemaalstraat	1,5	12,1	10,1	4,5	13,6
518_B	5 bouwplan Neherkade/Gemaalstraat	4,5	12,1	10,1	4,6	13,6
518_C	5 bouwplan Neherkade/Gemaalstraat	7,5	12,1	10,1	4,6	13,6
518_D	5 bouwplan Neherkade/Gemaalstraat	10,5	12,3	10,4	4,8	13,9
518_E	5 bouwplan Neherkade/Gemaalstraat	13,5	12,3	10,3	4,7	13,8
518_F	5 bouwplan Neherkade/Gemaalstraat	16,5	13,0	11,0	5,4	14,5
519_A	5 bouwplan Neherkade/Gemaalstraat	1,5	18,2	16,2	10,6	19,7
519_B	5 bouwplan Neherkade/Gemaalstraat	4,5	18,2	16,3	10,7	19,8
519_C	5 bouwplan Neherkade/Gemaalstraat	7,5	18,3	16,3	10,7	19,8
519_D	5 bouwplan Neherkade/Gemaalstraat	10,5	18,3	16,3	10,7	19,8
519_E	5 bouwplan Neherkade/Gemaalstraat	13,5	18,0	16,0	10,4	19,5
519_F	5 bouwplan Neherkade/Gemaalstraat	16,5	17,8	15,8	10,2	19,3
520_A	5 bouwplan Neherkade/Gemaalstraat	1,5	17,4	15,4	9,8	18,9
520_B	5 bouwplan Neherkade/Gemaalstraat	4,5	17,4	15,5	9,9	19,0
520_C	5 bouwplan Neherkade/Gemaalstraat	7,5	17,5	15,5	9,9	19,0
520_D	5 bouwplan Neherkade/Gemaalstraat	10,5	17,5	15,5	9,9	19,0
520_E	5 bouwplan Neherkade/Gemaalstraat	13,5	17,5	15,5	9,9	19,0
520_F	5 bouwplan Neherkade/Gemaalstraat	16,5	17,0	15,0	9,4	18,5
521_A	5 bouwplan Neherkade/Gemaalstraat	1,5	16,7	14,8	9,2	18,3
521_B	5 bouwplan Neherkade/Gemaalstraat	4,5	16,9	14,9	9,3	18,4
521_C	5 bouwplan Neherkade/Gemaalstraat	7,5	16,9	14,9	9,3	18,4
521_D	5 bouwplan Neherkade/Gemaalstraat	10,5	16,8	14,9	9,3	18,4
521_E	5 bouwplan Neherkade/Gemaalstraat	13,5	16,8	14,9	9,3	18,3
521_F	5 bouwplan Neherkade/Gemaalstraat	16,5	16,8	14,8	9,2	18,3
522_A	5 bouwplan Neherkade/Gemaalstraat	1,5	16,7	14,8	9,2	18,2
522_B	5 bouwplan Neherkade/Gemaalstraat	4,5	17,0	15,0	9,4	18,5
522_C	5 bouwplan Neherkade/Gemaalstraat	7,5	17,3	15,3	9,7	18,8
522_D	5 bouwplan Neherkade/Gemaalstraat	10,5	17,5	15,5	9,9	19,0
522_E	5 bouwplan Neherkade/Gemaalstraat	13,5	17,6	15,7	10,1	19,2
522_F	5 bouwplan Neherkade/Gemaalstraat	16,5	17,7	15,7	10,1	19,2
523_A	5 bouwplan Neherkade/Gemaalstraat	1,5	16,4	14,4	8,8	17,9
523_B	5 bouwplan Neherkade/Gemaalstraat	4,5	16,7	14,7	9,1	18,2
523_C	5 bouwplan Neherkade/Gemaalstraat	7,5	17,0	15,0	9,4	18,5
523_D	5 bouwplan Neherkade/Gemaalstraat	10,5	17,1	15,2	9,6	18,6
523_E	5 bouwplan Neherkade/Gemaalstraat	13,5	17,2	15,2	9,6	18,7
523_F	5 bouwplan Neherkade/Gemaalstraat	16,5	17,2	15,2	9,7	18,7
524_A	5 bouwplan Neherkade/Gemaalstraat	1,5	4,8	2,8	-2,8	6,3
524_B	5 bouwplan Neherkade/Gemaalstraat	4,5	5,3	3,3	-2,3	6,8
524_C	5 bouwplan Neherkade/Gemaalstraat	7,5	6,8	4,8	-0,8	8,3

Alle getoonde dB-waarden zijn A-gewogen

Model: Schipperskwartier 2019 met plan - Schipperskwartier - Laakwijk - Den Haag  
Bijdrage van Groep Gouverneurllaan op alle ontvangerpunten  
Rekenmethode Wegverkeerslawaaai - RMW-2006; Periode: Alle perioden

Id	Omschrijving	Hoogte	Dag	Avond	Nacht	Lden
524_D	5 bouwplan Neherkade/Gemaalstraat	10,5	-3,3	-5,2	-10,8	-1,7
524_E	5 bouwplan Neherkade/Gemaalstraat	13,5	--	--	--	--
524_F	5 bouwplan Neherkade/Gemaalstraat	16,5	--	--	--	--
525_A	5 bouwplan Neherkade/Gemaalstraat	13,5	6,2	4,3	-1,3	7,8
525_B	5 bouwplan Neherkade/Gemaalstraat	16,5	5,9	4,0	-1,6	7,5
525_C	5 bouwplan Neherkade/Gemaalstraat	19,5	5,5	3,5	-2,1	7,0
525_D	5 bouwplan Neherkade/Gemaalstraat	22,5	4,1	2,1	-3,5	5,6
525_E	5 bouwplan Neherkade/Gemaalstraat	25,5	2,0	0,0	-5,6	3,5
525_F	5 bouwplan Neherkade/Gemaalstraat	28,5	0,7	-1,3	-6,9	2,2
526_A	5 bouwplan Neherkade/Gemaalstraat	13,5	10,1	8,2	2,6	11,7
526_B	5 bouwplan Neherkade/Gemaalstraat	16,5	9,6	7,6	2,0	11,1
526_C	5 bouwplan Neherkade/Gemaalstraat	19,5	9,1	7,1	1,5	10,6
526_D	5 bouwplan Neherkade/Gemaalstraat	22,5	8,4	6,5	0,9	10,0
526_E	5 bouwplan Neherkade/Gemaalstraat	25,5	5,0	3,0	-2,6	6,5
526_F	5 bouwplan Neherkade/Gemaalstraat	28,5	4,6	2,6	-3,0	6,1
527_A	5 bouwplan Neherkade/Gemaalstraat	13,5	9,0	7,0	1,5	10,5
527_B	5 bouwplan Neherkade/Gemaalstraat	16,5	8,6	6,6	1,0	10,1
527_C	5 bouwplan Neherkade/Gemaalstraat	19,5	7,8	5,8	0,3	9,3
527_D	5 bouwplan Neherkade/Gemaalstraat	22,5	6,9	4,9	-0,7	8,4
527_E	5 bouwplan Neherkade/Gemaalstraat	25,5	6,2	4,2	-1,4	7,7
527_F	5 bouwplan Neherkade/Gemaalstraat	28,5	5,8	3,8	-1,8	7,3
528_A	5 bouwplan Neherkade/Gemaalstraat	13,5	4,5	2,5	-3,1	6,0
528_B	5 bouwplan Neherkade/Gemaalstraat	16,5	3,9	2,0	-3,6	5,5
528_C	5 bouwplan Neherkade/Gemaalstraat	19,5	3,1	1,1	-4,5	4,6
528_D	5 bouwplan Neherkade/Gemaalstraat	22,5	1,9	-0,1	-5,7	3,4
528_E	5 bouwplan Neherkade/Gemaalstraat	25,5	-2,8	-4,8	-10,4	-1,3
528_F	5 bouwplan Neherkade/Gemaalstraat	28,5	-3,2	-5,2	-10,8	-1,7
529_A	5 bouwplan Neherkade/Gemaalstraat	19,5	14,1	12,2	6,6	15,7
529_B	5 bouwplan Neherkade/Gemaalstraat	22,5	15,8	13,8	8,3	17,3
529_C	5 bouwplan Neherkade/Gemaalstraat	25,5	16,0	14,0	8,4	17,5
529_D	5 bouwplan Neherkade/Gemaalstraat	28,5	15,8	13,8	8,2	17,3
530_A	5 bouwplan Neherkade/Gemaalstraat	19,5	17,8	15,8	10,2	19,3
530_B	5 bouwplan Neherkade/Gemaalstraat	22,5	18,0	16,0	10,4	19,5
530_C	5 bouwplan Neherkade/Gemaalstraat	25,5	17,9	15,9	10,4	19,4
530_D	5 bouwplan Neherkade/Gemaalstraat	28,5	18,0	16,0	10,4	19,5
531_A	5 bouwplan Neherkade/Gemaalstraat	19,5	17,0	15,0	9,4	18,5
531_B	5 bouwplan Neherkade/Gemaalstraat	22,5	17,0	15,0	9,4	18,5
531_C	5 bouwplan Neherkade/Gemaalstraat	25,5	16,7	14,8	9,2	18,3
531_D	5 bouwplan Neherkade/Gemaalstraat	28,5	16,6	14,7	9,1	18,2
532_A	5 bouwplan Neherkade/Gemaalstraat	19,5	16,7	14,7	9,1	18,2
532_B	5 bouwplan Neherkade/Gemaalstraat	22,5	16,6	14,6	9,0	18,1
532_C	5 bouwplan Neherkade/Gemaalstraat	25,5	16,5	14,5	8,9	18,0
532_D	5 bouwplan Neherkade/Gemaalstraat	28,5	16,4	14,4	8,8	17,9
533_A	5 bouwplan Neherkade/Gemaalstraat	19,5	17,7	15,7	10,1	19,2
533_B	5 bouwplan Neherkade/Gemaalstraat	22,5	17,7	15,7	10,2	19,2
533_C	5 bouwplan Neherkade/Gemaalstraat	25,5	17,7	15,8	10,2	19,3
533_D	5 bouwplan Neherkade/Gemaalstraat	28,5	17,8	15,8	10,2	19,3
533_E	5 bouwplan Neherkade/Gemaalstraat	31,5	17,8	15,8	10,2	19,3
533_F	5 bouwplan Neherkade/Gemaalstraat	34,5	18,0	16,0	10,4	19,5
534_A	5 bouwplan Neherkade/Gemaalstraat	19,5	17,3	15,3	9,7	18,8
534_B	5 bouwplan Neherkade/Gemaalstraat	22,5	17,3	15,3	9,8	18,8
534_C	5 bouwplan Neherkade/Gemaalstraat	25,5	17,4	15,4	9,8	18,9
534_D	5 bouwplan Neherkade/Gemaalstraat	28,5	17,4	15,5	9,9	19,0
535_A	5 bouwplan Neherkade/Gemaalstraat	19,5	--	--	--	--
535_B	5 bouwplan Neherkade/Gemaalstraat	22,5	--	--	--	--
535_C	5 bouwplan Neherkade/Gemaalstraat	25,5	--	--	--	--
535_D	5 bouwplan Neherkade/Gemaalstraat	28,5	--	--	--	--
601_A	6 bouwplan Ketelstraat	1,5	18,5	16,5	10,9	20,0
601_B	6 bouwplan Ketelstraat	4,5	18,9	16,9	11,3	20,4
601_C	6 bouwplan Ketelstraat	7,5	19,2	17,2	11,6	20,7
601_D	6 bouwplan Ketelstraat	10,5	19,9	17,9	12,3	21,4
602_A	6 bouwplan Ketelstraat	1,5	19,2	17,2	11,7	20,7
602_B	6 bouwplan Ketelstraat	4,5	19,5	17,5	11,9	21,0
602_C	6 bouwplan Ketelstraat	7,5	19,8	17,8	12,2	21,3
602_D	6 bouwplan Ketelstraat	10,5	19,0	17,1	11,5	20,6

Alle getoonde dB-waarden zijn A-gewogen

Model: Schipperskwartier 2019 met plan - Schipperskwartier - Laakwijk - Den Haag  
Bijdrage van Groep Gouverneurlaan op alle ontvangerpunten  
Rekenmethode Wegverkeerslawaaï - RMW-2006; Periode: Alle perioden

Id	Omschrijving	Hoogte	Dag	Avond	Nacht	Lden
603_A	6 bouwplan Ketelstraat	1,5	--	--	--	--
603_B	6 bouwplan Ketelstraat	4,5	--	--	--	--
603_C	6 bouwplan Ketelstraat	7,5	--	--	--	--
603_D	6 bouwplan Ketelstraat	10,5	--	--	--	--
604_A	6 bouwplan Ketelstraat	1,5	12,4	10,4	4,8	13,9
604_B	6 bouwplan Ketelstraat	4,5	12,7	10,7	5,1	14,2
604_C	6 bouwplan Ketelstraat	7,5	12,6	10,7	5,1	14,2
604_D	6 bouwplan Ketelstraat	10,5	12,0	10,0	4,4	13,5
605_A	6 bouwplan Ketelstraat	1,5	16,1	14,1	8,5	17,6
605_B	6 bouwplan Ketelstraat	4,5	17,9	15,9	10,3	19,4
605_C	6 bouwplan Ketelstraat	7,5	20,3	18,3	12,7	21,8
605_D	6 bouwplan Ketelstraat	10,5	20,6	18,6	13,1	22,1

Alle getoonde dB-waarden zijn A-gewogen

Model: Schipperskwartier 2019 met plan - Schipperskwartier - Laakwijk - Den Haag  
Bijdrage van Groep Neherkade op alle ontvangerpunten  
Rekenmethode Wegverkeerslawaaï - RMW-2006; Periode: Alle perioden

Id	Omschrijving	Hoogte	Dag	Avond	Nacht	Lden
101_A	1 bouwplan Zuigerstraat	1,5	34,5	33,0	25,9	35,8
101_B	1 bouwplan Zuigerstraat	4,5	34,8	33,3	26,2	36,1
101_C	1 bouwplan Zuigerstraat	7,5	35,2	33,8	26,7	36,5
102_A	1 bouwplan Zuigerstraat	1,5	33,6	32,1	25,0	34,9
102_B	1 bouwplan Zuigerstraat	4,5	33,9	32,5	25,4	35,2
102_C	1 bouwplan Zuigerstraat	7,5	34,2	32,8	25,7	35,5
103_A	1 bouwplan Zuigerstraat	1,5	33,6	32,1	25,0	34,8
103_B	1 bouwplan Zuigerstraat	4,5	33,8	32,4	25,3	35,1
103_C	1 bouwplan Zuigerstraat	7,5	33,9	32,4	25,3	35,2
103_D	1 bouwplan Zuigerstraat	10,5	34,2	32,8	25,7	35,5
103_E	1 bouwplan Zuigerstraat	13,5	33,4	32,0	24,9	34,7
104_A	1 bouwplan Zuigerstraat	1,5	30,9	29,4	22,3	32,2
104_B	1 bouwplan Zuigerstraat	4,5	30,8	29,3	22,2	32,0
104_C	1 bouwplan Zuigerstraat	7,5	31,0	29,6	22,5	32,3
104_D	1 bouwplan Zuigerstraat	10,5	32,8	31,4	24,3	34,1
104_E	1 bouwplan Zuigerstraat	13,5	31,7	30,2	23,1	33,0
105_A	1 bouwplan Zuigerstraat	1,5	35,6	34,1	27,1	36,9
105_B	1 bouwplan Zuigerstraat	4,5	36,2	34,8	27,7	37,5
105_C	1 bouwplan Zuigerstraat	7,5	37,2	35,8	28,7	38,5
105_D	1 bouwplan Zuigerstraat	10,5	38,1	36,7	29,6	39,4
105_E	1 bouwplan Zuigerstraat	13,5	37,5	36,1	29,0	38,8
106_A	1 bouwplan Zuigerstraat	1,5	35,6	34,1	27,0	36,9
106_B	1 bouwplan Zuigerstraat	4,5	36,1	34,7	27,6	37,4
106_C	1 bouwplan Zuigerstraat	7,5	36,8	35,3	28,3	38,1
107_A	1 bouwplan Zuigerstraat	1,5	35,1	33,7	26,6	36,4
107_B	1 bouwplan Zuigerstraat	4,5	36,3	34,8	27,7	37,6
107_C	1 bouwplan Zuigerstraat	7,5	37,5	36,0	28,9	38,8
108_A	1 bouwplan Zuigerstraat	1,5	36,2	34,7	27,6	37,4
108_B	1 bouwplan Zuigerstraat	4,5	37,2	35,8	28,7	38,5
108_C	1 bouwplan Zuigerstraat	7,5	38,2	36,7	29,6	39,5
109_A	1 bouwplan Zuigerstraat	1,5	36,7	35,2	28,1	38,0
109_B	1 bouwplan Zuigerstraat	4,5	37,4	36,0	28,9	38,7
109_C	1 bouwplan Zuigerstraat	7,5	38,3	36,9	29,8	39,6
110_A	1 bouwplan Zuigerstraat	1,5	35,2	33,7	26,6	36,5
110_B	1 bouwplan Zuigerstraat	4,5	35,6	34,1	27,0	36,8
110_C	1 bouwplan Zuigerstraat	7,5	35,7	34,3	27,2	37,0
111_A	1 bouwplan Zuigerstraat	1,5	32,0	30,5	23,5	33,3
111_B	1 bouwplan Zuigerstraat	4,5	32,8	31,3	24,2	34,1
111_C	1 bouwplan Zuigerstraat	7,5	33,6	32,1	25,0	34,8
112_A	1 bouwplan Zuigerstraat	1,5	37,8	36,4	29,3	39,1
112_B	1 bouwplan Zuigerstraat	4,5	38,4	37,0	29,9	39,7
112_C	1 bouwplan Zuigerstraat	7,5	38,9	37,5	30,4	40,2
113_A	1 bouwplan Zuigerstraat	1,5	35,8	34,3	27,3	37,1
113_B	1 bouwplan Zuigerstraat	4,5	36,7	35,3	28,2	38,0
113_C	1 bouwplan Zuigerstraat	7,5	37,8	36,4	29,3	39,1
114_A	1 bouwplan Zuigerstraat	1,5	35,9	34,4	27,3	37,1
114_B	1 bouwplan Zuigerstraat	4,5	36,7	35,3	28,2	38,0
114_C	1 bouwplan Zuigerstraat	7,5	37,8	36,3	29,2	39,0
115_A	1 bouwplan Zuigerstraat	1,5	31,0	29,6	22,5	32,3
115_B	1 bouwplan Zuigerstraat	4,5	31,9	30,4	23,3	33,1
115_C	1 bouwplan Zuigerstraat	7,5	33,3	31,8	24,7	34,5
116_A	1 bouwplan Zuigerstraat	1,5	33,8	32,3	25,2	35,0
116_B	1 bouwplan Zuigerstraat	4,5	34,8	33,3	26,2	36,1
116_C	1 bouwplan Zuigerstraat	7,5	35,5	34,0	26,9	36,7
117_A	1 bouwplan Zuigerstraat	1,5	30,7	29,3	22,2	32,0
117_B	1 bouwplan Zuigerstraat	4,5	31,7	30,3	23,2	33,0
117_C	1 bouwplan Zuigerstraat	7,5	32,7	31,2	24,1	33,9
118_A	1 bouwplan Zuigerstraat	1,5	34,1	32,7	25,6	35,4
118_B	1 bouwplan Zuigerstraat	4,5	34,8	33,4	26,3	36,1
118_C	1 bouwplan Zuigerstraat	7,5	35,9	34,5	27,4	37,2
201_A	2 bouwplan Cylinderstraat	1,5	34,7	33,2	26,2	36,0
201_B	2 bouwplan Cylinderstraat	4,5	35,6	34,2	27,1	36,9
201_C	2 bouwplan Cylinderstraat	7,5	36,4	34,9	27,8	37,6
201_D	2 bouwplan Cylinderstraat	10,5	37,5	36,0	28,9	38,8
202_A	2 bouwplan Cylinderstraat	1,5	32,3	30,9	23,8	33,6

Alle getoonde dB-waarden zijn A-gewogen



Model: Schipperskwartier 2019 met plan - Schipperskwartier - Laakwijk - Den Haag  
Bijdrage van Groep Neherkade op alle ontvangerpunten  
Rekenmethode Wegverkeerslawaaï - RMW-2006; Periode: Alle perioden

Id	Omschrijving	Hoogte	Dag	Avond	Nacht	Lden
202_B	2 bouwplan Cylinderstraat	4,5	33,4	32,0	24,9	34,7
202_C	2 bouwplan Cylinderstraat	7,5	35,3	33,9	26,8	36,6
202_D	2 bouwplan Cylinderstraat	10,5	37,7	36,2	29,1	38,9
203_A	2 bouwplan Cylinderstraat	1,5	27,3	25,9	18,8	28,6
203_B	2 bouwplan Cylinderstraat	4,5	28,4	27,0	19,9	29,7
203_C	2 bouwplan Cylinderstraat	7,5	30,3	28,8	21,7	31,6
203_D	2 bouwplan Cylinderstraat	10,5	31,9	30,5	23,4	33,2
204_A	2 bouwplan Cylinderstraat	1,5	30,4	29,0	21,9	31,7
204_B	2 bouwplan Cylinderstraat	4,5	30,9	29,5	22,4	32,2
204_C	2 bouwplan Cylinderstraat	7,5	32,8	31,3	24,2	34,1
204_D	2 bouwplan Cylinderstraat	10,5	33,2	31,7	24,7	34,5
301_A	3 bouwplan Capadosestraat	1,5	36,9	35,4	28,3	38,2
301_B	3 bouwplan Capadosestraat	4,5	37,6	36,2	29,1	38,9
301_C	3 bouwplan Capadosestraat	7,5	39,8	38,3	31,2	41,0
301_D	3 bouwplan Capadosestraat	10,5	45,8	44,4	37,3	47,1
302_A	3 bouwplan Capadosestraat	1,5	41,0	39,6	32,5	42,3
302_B	3 bouwplan Capadosestraat	4,5	41,0	39,5	32,4	42,2
302_C	3 bouwplan Capadosestraat	7,5	41,3	39,8	32,7	42,6
302_D	3 bouwplan Capadosestraat	10,5	42,4	41,0	33,9	43,7
303_A	3 bouwplan Capadosestraat	1,5	36,8	35,4	28,3	38,1
303_B	3 bouwplan Capadosestraat	4,5	38,0	36,6	29,5	39,3
303_C	3 bouwplan Capadosestraat	7,5	40,4	39,0	31,9	41,7
303_D	3 bouwplan Capadosestraat	10,5	43,9	42,5	35,4	45,2
304_A	3 bouwplan Capadosestraat	1,5	34,0	32,6	25,5	35,3
304_B	3 bouwplan Capadosestraat	4,5	34,9	33,4	26,3	36,1
304_C	3 bouwplan Capadosestraat	7,5	36,0	34,6	27,5	37,3
304_D	3 bouwplan Capadosestraat	10,5	37,5	36,1	29,0	38,8
305_A	3 bouwplan Capadosestraat	1,5	33,5	32,0	24,9	34,7
305_B	3 bouwplan Capadosestraat	4,5	34,1	32,6	25,5	35,4
305_C	3 bouwplan Capadosestraat	7,5	34,8	33,4	26,3	36,1
305_D	3 bouwplan Capadosestraat	10,5	36,0	34,6	27,5	37,3
306_A	3 bouwplan Capadosestraat	1,5	35,6	34,2	27,1	36,9
306_B	3 bouwplan Capadosestraat	4,5	36,2	34,8	27,6	37,5
306_C	3 bouwplan Capadosestraat	7,5	37,8	36,4	29,2	39,1
306_D	3 bouwplan Capadosestraat	10,5	39,8	38,3	31,2	41,0
307_A	3 bouwplan Capadosestraat	1,5	39,5	38,0	30,9	40,8
307_B	3 bouwplan Capadosestraat	4,5	39,9	38,5	31,4	41,2
307_C	3 bouwplan Capadosestraat	7,5	40,9	39,5	32,4	42,2
307_D	3 bouwplan Capadosestraat	10,5	43,7	42,3	35,2	45,0
308_A	3 bouwplan Capadosestraat	1,5	37,1	35,6	28,5	38,3
308_B	3 bouwplan Capadosestraat	4,5	37,9	36,5	29,4	39,2
308_C	3 bouwplan Capadosestraat	7,5	39,4	38,0	30,9	40,7
308_D	3 bouwplan Capadosestraat	10,5	43,1	41,6	34,5	44,4
401_A	4 bouwplan Neherkade/Slachthuislaan	1,5	70,9	69,4	62,4	72,2
401_B	4 bouwplan Neherkade/Slachthuislaan	4,5	71,1	69,7	62,6	72,4
401_C	4 bouwplan Neherkade/Slachthuislaan	7,5	71,0	69,6	62,5	72,3
401_D	4 bouwplan Neherkade/Slachthuislaan	10,5	70,7	69,3	62,2	72,0
402_A	4 bouwplan Neherkade/Slachthuislaan	1,5	59,6	58,1	51,0	60,8
402_B	4 bouwplan Neherkade/Slachthuislaan	4,5	60,8	59,4	52,3	62,1
402_C	4 bouwplan Neherkade/Slachthuislaan	7,5	61,1	59,6	52,5	62,3
402_D	4 bouwplan Neherkade/Slachthuislaan	10,5	61,0	59,5	52,4	62,3
403_A	4 bouwplan Neherkade/Slachthuislaan	1,5	44,6	43,1	36,1	45,9
403_B	4 bouwplan Neherkade/Slachthuislaan	4,5	44,4	43,0	35,9	45,7
403_C	4 bouwplan Neherkade/Slachthuislaan	7,5	44,8	43,3	36,2	46,1
403_D	4 bouwplan Neherkade/Slachthuislaan	10,5	42,8	41,4	34,3	44,1
501_A	5 bouwplan Neherkade/Gemaalstraat	13,5	64,5	63,0	55,9	65,8
501_B	5 bouwplan Neherkade/Gemaalstraat	16,5	65,8	64,4	57,3	67,1
501_C	5 bouwplan Neherkade/Gemaalstraat	19,5	66,2	64,8	57,7	67,5
501_D	5 bouwplan Neherkade/Gemaalstraat	22,5	66,6	65,2	58,1	67,9
501_E	5 bouwplan Neherkade/Gemaalstraat	25,5	67,2	65,8	58,7	68,5
501_F	5 bouwplan Neherkade/Gemaalstraat	28,5	67,3	65,9	58,8	68,6
502_A	5 bouwplan Neherkade/Gemaalstraat	13,5	53,4	52,0	44,9	54,7
502_B	5 bouwplan Neherkade/Gemaalstraat	16,5	55,7	54,2	47,2	57,0
502_C	5 bouwplan Neherkade/Gemaalstraat	19,5	57,1	55,7	48,6	58,4
502_D	5 bouwplan Neherkade/Gemaalstraat	22,5	58,9	57,4	50,3	60,1
502_E	5 bouwplan Neherkade/Gemaalstraat	25,5	60,1	58,6	51,5	61,4

Alle getoonde dB-waarden zijn A-gewogen

Model: Schipperskwartier 2019 met plan - Schipperskwartier - Laakwijk - Den Haag  
Bijdrage van Groep Neherkade op alle ontvangerpunten  
Rekenmethode Wegverkeerslawaaï - RMW-2006; Periode: Alle perioden

Id	Omschrijving	Hoogte	Dag	Avond	Nacht	Lden
502_F	5 bouwplan Neherkade/Gemaalstraat	28,5	62,0	60,6	53,5	63,3
503_A	5 bouwplan Neherkade/Gemaalstraat	13,5	41,9	40,5	33,4	43,2
503_B	5 bouwplan Neherkade/Gemaalstraat	16,5	41,8	40,4	33,3	43,1
503_C	5 bouwplan Neherkade/Gemaalstraat	19,5	41,8	40,3	33,3	43,1
503_D	5 bouwplan Neherkade/Gemaalstraat	22,5	41,8	40,4	33,3	43,1
503_E	5 bouwplan Neherkade/Gemaalstraat	25,5	41,5	40,1	33,0	42,8
503_F	5 bouwplan Neherkade/Gemaalstraat	28,5	41,5	40,0	32,9	42,8
504_A	5 bouwplan Neherkade/Gemaalstraat	13,5	56,3	54,8	47,7	57,6
504_B	5 bouwplan Neherkade/Gemaalstraat	16,5	56,2	54,7	47,6	57,5
504_C	5 bouwplan Neherkade/Gemaalstraat	19,5	56,0	54,6	47,5	57,3
504_D	5 bouwplan Neherkade/Gemaalstraat	22,5	55,8	54,4	47,3	57,1
504_E	5 bouwplan Neherkade/Gemaalstraat	25,5	55,6	54,2	47,1	56,9
504_F	5 bouwplan Neherkade/Gemaalstraat	28,5	55,5	54,1	47,0	56,8
505_A	5 bouwplan Neherkade/Gemaalstraat	13,5	66,2	64,7	57,6	67,5
505_B	5 bouwplan Neherkade/Gemaalstraat	16,5	65,8	64,4	57,3	67,1
505_C	5 bouwplan Neherkade/Gemaalstraat	19,5	66,0	64,6	57,5	67,3
505_D	5 bouwplan Neherkade/Gemaalstraat	22,5	66,5	65,1	58,0	67,8
505_E	5 bouwplan Neherkade/Gemaalstraat	25,5	67,0	65,5	58,4	68,3
505_F	5 bouwplan Neherkade/Gemaalstraat	28,5	67,0	65,6	58,5	68,3
506_A	5 bouwplan Neherkade/Gemaalstraat	13,5	63,3	61,8	54,7	64,6
506_B	5 bouwplan Neherkade/Gemaalstraat	16,5	63,1	61,6	54,5	64,4
506_C	5 bouwplan Neherkade/Gemaalstraat	19,5	63,3	61,9	54,8	64,6
506_D	5 bouwplan Neherkade/Gemaalstraat	22,5	63,5	62,0	55,0	64,8
506_E	5 bouwplan Neherkade/Gemaalstraat	25,5	63,7	62,2	55,1	65,0
506_F	5 bouwplan Neherkade/Gemaalstraat	28,5	63,9	62,5	55,4	65,2
507_A	5 bouwplan Neherkade/Gemaalstraat	13,5	41,6	40,2	33,1	42,9
507_B	5 bouwplan Neherkade/Gemaalstraat	16,5	41,4	39,9	32,8	42,7
507_C	5 bouwplan Neherkade/Gemaalstraat	19,5	41,3	39,9	32,8	42,6
507_D	5 bouwplan Neherkade/Gemaalstraat	22,5	41,3	39,8	32,7	42,5
507_E	5 bouwplan Neherkade/Gemaalstraat	25,5	41,2	39,8	32,7	42,5
507_F	5 bouwplan Neherkade/Gemaalstraat	28,5	41,5	40,0	33,0	42,8
508_A	5 bouwplan Neherkade/Gemaalstraat	13,5	53,5	52,1	45,0	54,8
508_B	5 bouwplan Neherkade/Gemaalstraat	16,5	55,7	54,3	47,2	57,0
508_C	5 bouwplan Neherkade/Gemaalstraat	19,5	57,5	56,0	49,0	58,8
508_D	5 bouwplan Neherkade/Gemaalstraat	22,5	59,5	58,0	50,9	60,7
508_E	5 bouwplan Neherkade/Gemaalstraat	25,5	60,7	59,2	52,2	62,0
508_F	5 bouwplan Neherkade/Gemaalstraat	28,5	62,3	60,8	53,7	63,5
509_A	5 bouwplan Neherkade/Gemaalstraat	31,5	67,3	65,9	58,8	68,6
509_B	5 bouwplan Neherkade/Gemaalstraat	34,5	67,2	65,7	58,6	68,5
509_C	5 bouwplan Neherkade/Gemaalstraat	37,5	67,0	65,5	58,5	68,3
509_D	5 bouwplan Neherkade/Gemaalstraat	40,5	66,9	65,4	58,3	68,2
509_E	5 bouwplan Neherkade/Gemaalstraat	43,5	66,8	65,3	58,2	68,0
509_F	5 bouwplan Neherkade/Gemaalstraat	46,5	66,6	65,2	58,1	67,9
510_A	5 bouwplan Neherkade/Gemaalstraat	31,5	63,5	62,0	54,9	64,7
510_B	5 bouwplan Neherkade/Gemaalstraat	34,5	63,7	62,2	55,1	64,9
510_C	5 bouwplan Neherkade/Gemaalstraat	37,5	63,7	62,3	55,2	65,0
510_D	5 bouwplan Neherkade/Gemaalstraat	40,5	63,9	62,5	55,4	65,2
510_E	5 bouwplan Neherkade/Gemaalstraat	43,5	64,1	62,6	55,5	65,3
510_F	5 bouwplan Neherkade/Gemaalstraat	46,5	63,3	61,9	54,8	64,6
511_A	5 bouwplan Neherkade/Gemaalstraat	31,5	34,3	32,8	25,7	35,6
511_B	5 bouwplan Neherkade/Gemaalstraat	34,5	34,4	32,9	25,8	35,7
511_C	5 bouwplan Neherkade/Gemaalstraat	37,5	35,2	33,7	26,6	36,4
511_D	5 bouwplan Neherkade/Gemaalstraat	40,5	36,3	34,8	27,7	37,5
511_E	5 bouwplan Neherkade/Gemaalstraat	43,5	36,8	35,4	28,3	38,1
511_F	5 bouwplan Neherkade/Gemaalstraat	46,5	38,1	36,7	29,6	39,4
512_A	5 bouwplan Neherkade/Gemaalstraat	31,5	58,0	56,6	49,5	59,3
512_B	5 bouwplan Neherkade/Gemaalstraat	34,5	60,5	59,1	52,0	61,8
512_C	5 bouwplan Neherkade/Gemaalstraat	37,5	62,8	61,3	54,2	64,1
512_D	5 bouwplan Neherkade/Gemaalstraat	40,5	62,6	61,1	54,0	63,9
512_E	5 bouwplan Neherkade/Gemaalstraat	43,5	62,4	60,9	53,8	63,6
512_F	5 bouwplan Neherkade/Gemaalstraat	46,5	62,0	60,6	53,5	63,3
513_A	5 bouwplan Neherkade/Gemaalstraat	31,5	67,1	65,7	58,6	68,4
513_B	5 bouwplan Neherkade/Gemaalstraat	34,5	67,2	65,8	58,7	68,5
513_C	5 bouwplan Neherkade/Gemaalstraat	37,5	67,3	65,8	58,7	68,6
513_D	5 bouwplan Neherkade/Gemaalstraat	40,5	67,2	65,8	58,7	68,5

Alle getoonde dB-waarden zijn A-gewogen

Model: Schipperskwartier 2019 met plan - Schipperskwartier - Laakwijk - Den Haag  
Bijdrage van Groep Neherkade op alle ontvangerpunten  
Rekenmethode Wegverkeerslawaaï - RMW-2006; Periode: Alle perioden

Id	Omschrijving	Hoogte	Dag	Avond	Nacht	Lden
513_E	5 bouwplan Neherkade/Gemaalstraat	43,5	67,1	65,6	58,5	68,3
513_F	5 bouwplan Neherkade/Gemaalstraat	46,5	66,9	65,4	58,3	68,2
514_A	5 bouwplan Neherkade/Gemaalstraat	31,5	64,4	62,9	55,8	65,6
514_B	5 bouwplan Neherkade/Gemaalstraat	34,5	64,3	62,9	55,8	65,6
514_C	5 bouwplan Neherkade/Gemaalstraat	37,5	63,4	61,9	54,8	64,7
514_D	5 bouwplan Neherkade/Gemaalstraat	40,5	63,3	61,8	54,7	64,6
514_E	5 bouwplan Neherkade/Gemaalstraat	43,5	63,3	61,8	54,7	64,6
514_F	5 bouwplan Neherkade/Gemaalstraat	46,5	63,3	61,8	54,7	64,5
515_A	5 bouwplan Neherkade/Gemaalstraat	31,5	43,2	41,7	34,6	44,5
515_B	5 bouwplan Neherkade/Gemaalstraat	34,5	45,3	43,9	36,8	46,6
515_C	5 bouwplan Neherkade/Gemaalstraat	37,5	45,5	44,0	36,9	46,7
515_D	5 bouwplan Neherkade/Gemaalstraat	40,5	45,9	44,4	37,3	47,1
515_E	5 bouwplan Neherkade/Gemaalstraat	43,5	46,8	45,3	38,3	48,1
515_F	5 bouwplan Neherkade/Gemaalstraat	46,5	47,2	45,7	38,6	48,4
516_A	5 bouwplan Neherkade/Gemaalstraat	31,5	63,6	62,2	55,1	64,9
516_B	5 bouwplan Neherkade/Gemaalstraat	34,5	63,9	62,5	55,4	65,2
516_C	5 bouwplan Neherkade/Gemaalstraat	37,5	63,9	62,5	55,4	65,2
516_D	5 bouwplan Neherkade/Gemaalstraat	40,5	63,9	62,5	55,4	65,2
516_E	5 bouwplan Neherkade/Gemaalstraat	43,5	64,1	62,6	55,6	65,4
516_F	5 bouwplan Neherkade/Gemaalstraat	46,5	62,8	61,3	54,2	64,1
517_A	5 bouwplan Neherkade/Gemaalstraat	13,5	67,6	66,1	59,0	68,9
517_B	5 bouwplan Neherkade/Gemaalstraat	16,5	67,4	65,9	58,8	68,6
517_C	5 bouwplan Neherkade/Gemaalstraat	19,5	66,9	65,4	58,3	68,2
517_D	5 bouwplan Neherkade/Gemaalstraat	22,5	66,5	65,0	57,9	67,8
517_E	5 bouwplan Neherkade/Gemaalstraat	25,5	66,4	64,9	57,8	67,6
517_F	5 bouwplan Neherkade/Gemaalstraat	28,5	66,4	64,9	57,8	67,7
518_A	5 bouwplan Neherkade/Gemaalstraat	1,5	59,7	58,2	51,1	60,9
518_B	5 bouwplan Neherkade/Gemaalstraat	4,5	61,2	59,8	52,7	62,5
518_C	5 bouwplan Neherkade/Gemaalstraat	7,5	61,4	59,9	52,8	62,6
518_D	5 bouwplan Neherkade/Gemaalstraat	10,5	61,3	59,9	52,8	62,6
518_E	5 bouwplan Neherkade/Gemaalstraat	13,5	61,3	59,8	52,7	62,6
518_F	5 bouwplan Neherkade/Gemaalstraat	16,5	61,2	59,8	52,7	62,5
519_A	5 bouwplan Neherkade/Gemaalstraat	1,5	49,3	47,9	40,8	50,6
519_B	5 bouwplan Neherkade/Gemaalstraat	4,5	48,7	47,3	40,2	50,0
519_C	5 bouwplan Neherkade/Gemaalstraat	7,5	48,9	47,5	40,4	50,2
519_D	5 bouwplan Neherkade/Gemaalstraat	10,5	49,2	47,8	40,7	50,5
519_E	5 bouwplan Neherkade/Gemaalstraat	13,5	49,9	48,5	41,4	51,2
519_F	5 bouwplan Neherkade/Gemaalstraat	16,5	50,6	49,2	42,1	51,9
520_A	5 bouwplan Neherkade/Gemaalstraat	1,5	48,3	46,9	39,8	49,6
520_B	5 bouwplan Neherkade/Gemaalstraat	4,5	47,8	46,4	39,3	49,1
520_C	5 bouwplan Neherkade/Gemaalstraat	7,5	47,8	46,3	39,3	49,1
520_D	5 bouwplan Neherkade/Gemaalstraat	10,5	48,1	46,6	39,5	49,4
520_E	5 bouwplan Neherkade/Gemaalstraat	13,5	48,5	47,1	40,0	49,8
520_F	5 bouwplan Neherkade/Gemaalstraat	16,5	49,0	47,5	40,5	50,3
521_A	5 bouwplan Neherkade/Gemaalstraat	1,5	47,1	45,6	38,6	48,4
521_B	5 bouwplan Neherkade/Gemaalstraat	4,5	46,6	45,1	38,0	47,9
521_C	5 bouwplan Neherkade/Gemaalstraat	7,5	46,4	44,9	37,8	47,7
521_D	5 bouwplan Neherkade/Gemaalstraat	10,5	46,9	45,4	38,3	48,1
521_E	5 bouwplan Neherkade/Gemaalstraat	13,5	47,5	46,1	39,0	48,8
521_F	5 bouwplan Neherkade/Gemaalstraat	16,5	47,8	46,4	39,3	49,1
522_A	5 bouwplan Neherkade/Gemaalstraat	1,5	48,3	46,8	39,7	49,6
522_B	5 bouwplan Neherkade/Gemaalstraat	4,5	47,7	46,2	39,2	49,0
522_C	5 bouwplan Neherkade/Gemaalstraat	7,5	47,6	46,2	39,1	48,9
522_D	5 bouwplan Neherkade/Gemaalstraat	10,5	48,1	46,6	39,6	49,4
522_E	5 bouwplan Neherkade/Gemaalstraat	13,5	48,7	47,2	40,2	50,0
522_F	5 bouwplan Neherkade/Gemaalstraat	16,5	49,1	47,7	40,6	50,4
523_A	5 bouwplan Neherkade/Gemaalstraat	1,5	48,3	46,9	39,8	49,6
523_B	5 bouwplan Neherkade/Gemaalstraat	4,5	47,7	46,2	39,1	49,0
523_C	5 bouwplan Neherkade/Gemaalstraat	7,5	47,8	46,3	39,2	49,0
523_D	5 bouwplan Neherkade/Gemaalstraat	10,5	48,3	46,8	39,7	49,6
523_E	5 bouwplan Neherkade/Gemaalstraat	13,5	48,9	47,5	40,4	50,2
523_F	5 bouwplan Neherkade/Gemaalstraat	16,5	49,8	48,4	41,3	51,1
524_A	5 bouwplan Neherkade/Gemaalstraat	1,5	55,8	54,3	47,3	57,1
524_B	5 bouwplan Neherkade/Gemaalstraat	4,5	57,5	56,0	48,9	58,7
524_C	5 bouwplan Neherkade/Gemaalstraat	7,5	57,9	56,4	49,3	59,1

Alle getoonde dB-waarden zijn A-gewogen

Model: Schipperskwartier 2019 met plan - Schipperskwartier - Laakwijk - Den Haag  
Bijdrage van Groep Neherkade op alle ontvangerpunten  
Rekenmethode Wegverkeerslawaaï - RMW-2006; Periode: Alle perioden

Id	Omschrijving	Hoogte	Dag	Avond	Nacht	Lden
524_D	5 bouwplan Neherkade/Gemaalstraat	10,5	58,2	56,7	49,6	59,5
524_E	5 bouwplan Neherkade/Gemaalstraat	13,5	55,4	54,0	46,9	56,7
524_F	5 bouwplan Neherkade/Gemaalstraat	16,5	57,0	55,6	48,5	58,3
525_A	5 bouwplan Neherkade/Gemaalstraat	13,5	62,7	61,3	54,2	64,0
525_B	5 bouwplan Neherkade/Gemaalstraat	16,5	62,8	61,3	54,2	64,1
525_C	5 bouwplan Neherkade/Gemaalstraat	19,5	63,2	61,8	54,7	64,5
525_D	5 bouwplan Neherkade/Gemaalstraat	22,5	63,5	62,0	54,9	64,7
525_E	5 bouwplan Neherkade/Gemaalstraat	25,5	63,5	62,0	55,0	64,8
525_F	5 bouwplan Neherkade/Gemaalstraat	28,5	63,8	62,4	55,3	65,1
526_A	5 bouwplan Neherkade/Gemaalstraat	13,5	54,4	52,9	45,8	55,7
526_B	5 bouwplan Neherkade/Gemaalstraat	16,5	56,7	55,3	48,2	58,0
526_C	5 bouwplan Neherkade/Gemaalstraat	19,5	58,0	56,6	49,5	59,3
526_D	5 bouwplan Neherkade/Gemaalstraat	22,5	59,3	57,9	50,8	60,6
526_E	5 bouwplan Neherkade/Gemaalstraat	25,5	60,7	59,2	52,1	61,9
526_F	5 bouwplan Neherkade/Gemaalstraat	28,5	62,0	60,5	53,4	63,3
527_A	5 bouwplan Neherkade/Gemaalstraat	13,5	54,6	53,2	46,1	55,9
527_B	5 bouwplan Neherkade/Gemaalstraat	16,5	57,0	55,6	48,5	58,3
527_C	5 bouwplan Neherkade/Gemaalstraat	19,5	58,4	56,9	49,8	59,7
527_D	5 bouwplan Neherkade/Gemaalstraat	22,5	59,7	58,2	51,1	60,9
527_E	5 bouwplan Neherkade/Gemaalstraat	25,5	61,1	59,6	52,5	62,3
527_F	5 bouwplan Neherkade/Gemaalstraat	28,5	62,3	60,9	53,8	63,6
528_A	5 bouwplan Neherkade/Gemaalstraat	13,5	54,2	52,8	45,7	55,5
528_B	5 bouwplan Neherkade/Gemaalstraat	16,5	56,7	55,3	48,2	58,0
528_C	5 bouwplan Neherkade/Gemaalstraat	19,5	58,0	56,5	49,4	59,3
528_D	5 bouwplan Neherkade/Gemaalstraat	22,5	58,8	57,4	50,3	60,1
528_E	5 bouwplan Neherkade/Gemaalstraat	25,5	60,0	58,6	51,5	61,3
528_F	5 bouwplan Neherkade/Gemaalstraat	28,5	61,3	59,8	52,8	62,6
529_A	5 bouwplan Neherkade/Gemaalstraat	19,5	61,1	59,6	52,5	62,4
529_B	5 bouwplan Neherkade/Gemaalstraat	22,5	61,0	59,5	52,4	62,3
529_C	5 bouwplan Neherkade/Gemaalstraat	25,5	60,6	59,1	52,0	61,9
529_D	5 bouwplan Neherkade/Gemaalstraat	28,5	60,8	59,4	52,3	62,1
530_A	5 bouwplan Neherkade/Gemaalstraat	19,5	51,0	49,6	42,5	52,3
530_B	5 bouwplan Neherkade/Gemaalstraat	22,5	50,5	49,0	42,0	51,8
530_C	5 bouwplan Neherkade/Gemaalstraat	25,5	43,7	42,2	35,2	45,0
530_D	5 bouwplan Neherkade/Gemaalstraat	28,5	42,5	41,0	34,0	43,8
531_A	5 bouwplan Neherkade/Gemaalstraat	19,5	49,8	48,4	41,3	51,1
531_B	5 bouwplan Neherkade/Gemaalstraat	22,5	49,3	47,8	40,7	50,6
531_C	5 bouwplan Neherkade/Gemaalstraat	25,5	42,9	41,5	34,4	44,2
531_D	5 bouwplan Neherkade/Gemaalstraat	28,5	41,2	39,8	32,7	42,5
532_A	5 bouwplan Neherkade/Gemaalstraat	19,5	48,8	47,4	40,3	50,1
532_B	5 bouwplan Neherkade/Gemaalstraat	22,5	46,7	45,3	38,2	48,0
532_C	5 bouwplan Neherkade/Gemaalstraat	25,5	42,9	41,4	34,3	44,2
532_D	5 bouwplan Neherkade/Gemaalstraat	28,5	36,1	34,6	27,6	37,4
533_A	5 bouwplan Neherkade/Gemaalstraat	19,5	49,2	47,8	40,7	50,5
533_B	5 bouwplan Neherkade/Gemaalstraat	22,5	43,7	42,2	35,1	45,0
533_C	5 bouwplan Neherkade/Gemaalstraat	25,5	42,5	41,1	34,0	43,8
533_D	5 bouwplan Neherkade/Gemaalstraat	28,5	37,5	36,1	29,0	38,8
533_E	5 bouwplan Neherkade/Gemaalstraat	31,5	35,8	34,3	27,3	37,1
533_F	5 bouwplan Neherkade/Gemaalstraat	34,5	30,5	29,1	22,0	31,8
534_A	5 bouwplan Neherkade/Gemaalstraat	19,5	49,4	47,9	40,8	50,7
534_B	5 bouwplan Neherkade/Gemaalstraat	22,5	44,7	43,3	36,2	46,0
534_C	5 bouwplan Neherkade/Gemaalstraat	25,5	43,2	41,7	34,6	44,4
534_D	5 bouwplan Neherkade/Gemaalstraat	28,5	39,0	37,6	30,5	40,3
535_A	5 bouwplan Neherkade/Gemaalstraat	19,5	58,3	56,9	49,8	59,6
535_B	5 bouwplan Neherkade/Gemaalstraat	22,5	58,7	57,2	50,2	60,0
535_C	5 bouwplan Neherkade/Gemaalstraat	25,5	58,8	57,4	50,3	60,1
535_D	5 bouwplan Neherkade/Gemaalstraat	28,5	59,3	57,9	50,8	60,6
601_A	6 bouwplan Ketelstraat	1,5	34,6	33,2	26,1	35,9
601_B	6 bouwplan Ketelstraat	4,5	35,2	33,8	26,7	36,5
601_C	6 bouwplan Ketelstraat	7,5	36,2	34,8	27,7	37,5
601_D	6 bouwplan Ketelstraat	10,5	37,0	35,6	28,5	38,3
602_A	6 bouwplan Ketelstraat	1,5	34,6	33,2	26,1	35,9
602_B	6 bouwplan Ketelstraat	4,5	35,2	33,7	26,6	36,4
602_C	6 bouwplan Ketelstraat	7,5	35,5	34,1	27,0	36,8
602_D	6 bouwplan Ketelstraat	10,5	36,3	34,9	27,8	37,6

Alle getoonde dB-waarden zijn A-gewogen

Model: Schipperskwartier 2019 met plan - Schipperskwartier - Laakwijk - Den Haag  
Bijdrage van Groep Neherkade op alle ontvangerpunten  
Rekenmethode Wegverkeerslawaai - RMW-2006; Periode: Alle perioden

Id	Omschrijving	Hoogte	Dag	Avond	Nacht	Lden
603_A	6 bouwplan Ketelstraat	1,5	25,2	23,8	16,7	26,5
603_B	6 bouwplan Ketelstraat	4,5	25,6	24,2	17,1	26,9
603_C	6 bouwplan Ketelstraat	7,5	25,9	24,4	17,3	27,2
603_D	6 bouwplan Ketelstraat	10,5	24,6	23,1	16,0	25,8
604_A	6 bouwplan Ketelstraat	1,5	27,2	25,8	18,7	28,5
604_B	6 bouwplan Ketelstraat	4,5	28,0	26,5	19,4	29,3
604_C	6 bouwplan Ketelstraat	7,5	28,9	27,4	20,3	30,2
604_D	6 bouwplan Ketelstraat	10,5	28,0	26,5	19,4	29,3
605_A	6 bouwplan Ketelstraat	1,5	32,0	30,5	23,4	33,2
605_B	6 bouwplan Ketelstraat	4,5	32,8	31,3	24,2	34,1
605_C	6 bouwplan Ketelstraat	7,5	34,6	33,1	26,0	35,9
605_D	6 bouwplan Ketelstraat	10,5	35,7	34,3	27,2	37,0

Alle getoonde dB-waarden zijn A-gewogen

Model: Schipperskwartier 2019 met plan - Schipperskwartier - Laakwijk - Den Haag  
Bijdrage van Groep Rijswijkseweg op alle ontvangerpunten  
Rekenmethode Wegverkeerslawaaï - RMW-2006; Periode: Alle perioden

Id	Omschrijving	Hoogte	Dag	Avond	Nacht	Lden
101_A	1 bouwplan Zuigerstraat	1,5	30,5	29,1	22,0	31,8
101_B	1 bouwplan Zuigerstraat	4,5	30,4	29,0	21,9	31,7
101_C	1 bouwplan Zuigerstraat	7,5	30,0	28,6	21,5	31,3
102_A	1 bouwplan Zuigerstraat	1,5	32,0	30,5	23,4	33,3
102_B	1 bouwplan Zuigerstraat	4,5	31,7	30,3	23,2	33,0
102_C	1 bouwplan Zuigerstraat	7,5	31,0	29,6	22,5	32,3
103_A	1 bouwplan Zuigerstraat	1,5	32,4	30,9	23,9	33,7
103_B	1 bouwplan Zuigerstraat	4,5	32,2	30,8	23,7	33,5
103_C	1 bouwplan Zuigerstraat	7,5	31,7	30,2	23,2	33,0
103_D	1 bouwplan Zuigerstraat	10,5	31,5	30,1	23,0	32,8
103_E	1 bouwplan Zuigerstraat	13,5	31,9	30,4	23,4	33,2
104_A	1 bouwplan Zuigerstraat	1,5	45,8	44,3	37,2	47,1
104_B	1 bouwplan Zuigerstraat	4,5	46,2	44,8	37,7	47,5
104_C	1 bouwplan Zuigerstraat	7,5	46,8	45,3	38,2	48,1
104_D	1 bouwplan Zuigerstraat	10,5	46,9	45,5	38,4	48,2
104_E	1 bouwplan Zuigerstraat	13,5	47,1	45,7	38,6	48,4
105_A	1 bouwplan Zuigerstraat	1,5	42,3	40,8	33,8	43,6
105_B	1 bouwplan Zuigerstraat	4,5	42,7	41,2	34,1	44,0
105_C	1 bouwplan Zuigerstraat	7,5	42,3	40,9	33,8	43,6
105_D	1 bouwplan Zuigerstraat	10,5	43,4	42,0	34,9	44,7
105_E	1 bouwplan Zuigerstraat	13,5	45,3	43,8	36,7	46,6
106_A	1 bouwplan Zuigerstraat	1,5	39,6	38,1	31,0	40,9
106_B	1 bouwplan Zuigerstraat	4,5	40,3	38,9	31,8	41,6
106_C	1 bouwplan Zuigerstraat	7,5	41,4	39,9	32,9	42,7
107_A	1 bouwplan Zuigerstraat	1,5	39,2	37,8	30,7	40,5
107_B	1 bouwplan Zuigerstraat	4,5	40,3	38,9	31,8	41,6
107_C	1 bouwplan Zuigerstraat	7,5	41,8	40,4	33,3	43,1
108_A	1 bouwplan Zuigerstraat	1,5	36,7	35,3	28,2	38,0
108_B	1 bouwplan Zuigerstraat	4,5	38,1	36,7	29,6	39,4
108_C	1 bouwplan Zuigerstraat	7,5	40,0	38,6	31,5	41,3
109_A	1 bouwplan Zuigerstraat	1,5	36,3	34,9	27,8	37,6
109_B	1 bouwplan Zuigerstraat	4,5	37,3	35,9	28,8	38,6
109_C	1 bouwplan Zuigerstraat	7,5	38,7	37,2	30,2	40,0
110_A	1 bouwplan Zuigerstraat	1,5	29,8	28,4	21,3	31,1
110_B	1 bouwplan Zuigerstraat	4,5	29,8	28,3	21,2	31,1
110_C	1 bouwplan Zuigerstraat	7,5	29,3	27,9	20,8	30,6
111_A	1 bouwplan Zuigerstraat	1,5	35,8	34,4	27,3	37,1
111_B	1 bouwplan Zuigerstraat	4,5	36,4	35,0	27,9	37,7
111_C	1 bouwplan Zuigerstraat	7,5	37,1	35,7	28,6	38,4
112_A	1 bouwplan Zuigerstraat	1,5	38,3	36,9	29,8	39,6
112_B	1 bouwplan Zuigerstraat	4,5	39,3	37,9	30,8	40,6
112_C	1 bouwplan Zuigerstraat	7,5	40,7	39,3	32,2	42,0
113_A	1 bouwplan Zuigerstraat	1,5	40,5	39,1	32,0	41,8
113_B	1 bouwplan Zuigerstraat	4,5	42,2	40,7	33,6	43,5
113_C	1 bouwplan Zuigerstraat	7,5	44,3	42,9	35,8	45,6
114_A	1 bouwplan Zuigerstraat	1,5	40,5	39,1	32,0	41,8
114_B	1 bouwplan Zuigerstraat	4,5	41,9	40,5	33,4	43,2
114_C	1 bouwplan Zuigerstraat	7,5	43,7	42,3	35,2	45,0
115_A	1 bouwplan Zuigerstraat	1,5	37,2	35,8	28,7	38,5
115_B	1 bouwplan Zuigerstraat	4,5	38,5	37,0	30,0	39,8
115_C	1 bouwplan Zuigerstraat	7,5	40,2	38,8	31,7	41,5
116_A	1 bouwplan Zuigerstraat	1,5	33,9	32,4	25,4	35,2
116_B	1 bouwplan Zuigerstraat	4,5	34,2	32,8	25,7	35,5
116_C	1 bouwplan Zuigerstraat	7,5	34,7	33,2	26,2	36,0
117_A	1 bouwplan Zuigerstraat	1,5	36,6	35,2	28,1	37,9
117_B	1 bouwplan Zuigerstraat	4,5	37,4	36,0	28,9	38,7
117_C	1 bouwplan Zuigerstraat	7,5	38,5	37,0	30,0	39,8
118_A	1 bouwplan Zuigerstraat	1,5	32,9	31,5	24,4	34,2
118_B	1 bouwplan Zuigerstraat	4,5	33,5	32,1	25,0	34,8
118_C	1 bouwplan Zuigerstraat	7,5	34,1	32,7	25,6	35,4
201_A	2 bouwplan Cylinderstraat	1,5	37,9	36,4	29,3	39,2
201_B	2 bouwplan Cylinderstraat	4,5	38,7	37,3	30,2	40,0
201_C	2 bouwplan Cylinderstraat	7,5	39,8	38,3	31,2	41,1
201_D	2 bouwplan Cylinderstraat	10,5	41,1	39,6	32,5	42,4
202_A	2 bouwplan Cylinderstraat	1,5	43,9	42,5	35,4	45,2

Alle getoonde dB-waarden zijn A-gewogen

Model: Schipperskwartier 2019 met plan - Schipperskwartier - Laakwijk - Den Haag  
Bijdrage van Groep Rijswijkseweg op alle ontvangerpunten  
Rekenmethode Wegverkeerslawaaï - RMW-2006; Periode: Alle perioden

Id	Omschrijving	Hoogte	Dag	Avond	Nacht	Lden
202_B	2 bouwplan Cylinderstraat	4,5	45,6	44,1	37,0	46,9
202_C	2 bouwplan Cylinderstraat	7,5	47,1	45,7	38,6	48,4
202_D	2 bouwplan Cylinderstraat	10,5	49,4	48,0	40,9	50,7
203_A	2 bouwplan Cylinderstraat	1,5	45,9	44,5	37,4	47,2
203_B	2 bouwplan Cylinderstraat	4,5	47,2	45,7	38,6	48,5
203_C	2 bouwplan Cylinderstraat	7,5	48,2	46,7	39,7	49,5
203_D	2 bouwplan Cylinderstraat	10,5	48,6	47,1	40,0	49,9
204_A	2 bouwplan Cylinderstraat	1,5	29,9	28,5	21,4	31,2
204_B	2 bouwplan Cylinderstraat	4,5	29,7	28,3	21,2	31,0
204_C	2 bouwplan Cylinderstraat	7,5	29,7	28,3	21,2	31,0
204_D	2 bouwplan Cylinderstraat	10,5	30,1	28,7	21,6	31,4
301_A	3 bouwplan Capadosestraat	1,5	22,7	21,3	14,2	24,0
301_B	3 bouwplan Capadosestraat	4,5	23,5	22,1	15,0	24,8
301_C	3 bouwplan Capadosestraat	7,5	24,6	23,1	16,0	25,9
301_D	3 bouwplan Capadosestraat	10,5	27,5	26,0	18,9	28,8
302_A	3 bouwplan Capadosestraat	1,5	26,8	25,4	18,3	28,1
302_B	3 bouwplan Capadosestraat	4,5	28,0	26,6	19,5	29,3
302_C	3 bouwplan Capadosestraat	7,5	28,9	27,5	20,4	30,2
302_D	3 bouwplan Capadosestraat	10,5	30,7	29,2	22,1	32,0
303_A	3 bouwplan Capadosestraat	1,5	26,9	25,5	18,4	28,2
303_B	3 bouwplan Capadosestraat	4,5	27,8	26,4	19,3	29,1
303_C	3 bouwplan Capadosestraat	7,5	28,4	27,0	19,9	29,7
303_D	3 bouwplan Capadosestraat	10,5	29,0	27,6	20,5	30,3
304_A	3 bouwplan Capadosestraat	1,5	24,6	23,1	16,0	25,9
304_B	3 bouwplan Capadosestraat	4,5	25,2	23,8	16,7	26,5
304_C	3 bouwplan Capadosestraat	7,5	25,5	24,1	17,0	26,8
304_D	3 bouwplan Capadosestraat	10,5	25,8	24,4	17,3	27,1
305_A	3 bouwplan Capadosestraat	1,5	24,2	22,8	15,7	25,5
305_B	3 bouwplan Capadosestraat	4,5	24,8	23,3	16,2	26,1
305_C	3 bouwplan Capadosestraat	7,5	25,2	23,8	16,7	26,5
305_D	3 bouwplan Capadosestraat	10,5	25,4	24,0	16,9	26,7
306_A	3 bouwplan Capadosestraat	1,5	22,3	20,9	13,8	23,6
306_B	3 bouwplan Capadosestraat	4,5	23,1	21,7	14,6	24,4
306_C	3 bouwplan Capadosestraat	7,5	24,9	23,5	16,4	26,2
306_D	3 bouwplan Capadosestraat	10,5	23,3	21,8	14,8	24,6
307_A	3 bouwplan Capadosestraat	1,5	25,1	23,7	16,6	26,4
307_B	3 bouwplan Capadosestraat	4,5	26,2	24,7	17,6	27,5
307_C	3 bouwplan Capadosestraat	7,5	27,8	26,4	19,3	29,1
307_D	3 bouwplan Capadosestraat	10,5	26,5	25,0	17,9	27,8
308_A	3 bouwplan Capadosestraat	1,5	22,2	20,8	13,7	23,5
308_B	3 bouwplan Capadosestraat	4,5	23,1	21,7	14,6	24,4
308_C	3 bouwplan Capadosestraat	7,5	21,6	20,2	13,1	22,9
308_D	3 bouwplan Capadosestraat	10,5	14,4	13,0	5,9	15,7
401_A	4 bouwplan Neherkade/Slachthuislaan	1,5	23,9	22,5	15,4	25,2
401_B	4 bouwplan Neherkade/Slachthuislaan	4,5	24,5	23,1	16,0	25,8
401_C	4 bouwplan Neherkade/Slachthuislaan	7,5	24,5	23,1	16,0	25,8
401_D	4 bouwplan Neherkade/Slachthuislaan	10,5	24,2	22,8	15,7	25,5
402_A	4 bouwplan Neherkade/Slachthuislaan	1,5	22,2	20,8	13,7	23,5
402_B	4 bouwplan Neherkade/Slachthuislaan	4,5	23,4	22,0	14,9	24,7
402_C	4 bouwplan Neherkade/Slachthuislaan	7,5	23,4	21,9	14,8	24,7
402_D	4 bouwplan Neherkade/Slachthuislaan	10,5	23,4	22,0	14,9	24,7
403_A	4 bouwplan Neherkade/Slachthuislaan	1,5	24,0	22,6	15,5	25,3
403_B	4 bouwplan Neherkade/Slachthuislaan	4,5	24,7	23,3	16,2	26,0
403_C	4 bouwplan Neherkade/Slachthuislaan	7,5	25,4	24,0	16,9	26,7
403_D	4 bouwplan Neherkade/Slachthuislaan	10,5	25,9	24,5	17,4	27,2
501_A	5 bouwplan Neherkade/Gemaalstraat	13,5	55,3	53,9	46,8	56,6
501_B	5 bouwplan Neherkade/Gemaalstraat	16,5	55,5	54,1	47,0	56,8
501_C	5 bouwplan Neherkade/Gemaalstraat	19,5	55,5	54,1	47,0	56,8
501_D	5 bouwplan Neherkade/Gemaalstraat	22,5	55,5	54,1	46,9	56,8
501_E	5 bouwplan Neherkade/Gemaalstraat	25,5	55,4	54,0	46,8	56,7
501_F	5 bouwplan Neherkade/Gemaalstraat	28,5	55,2	53,8	46,7	56,5
502_A	5 bouwplan Neherkade/Gemaalstraat	13,5	34,6	33,2	26,1	35,9
502_B	5 bouwplan Neherkade/Gemaalstraat	16,5	30,0	28,6	21,5	31,3
502_C	5 bouwplan Neherkade/Gemaalstraat	19,5	29,7	28,3	21,2	31,0
502_D	5 bouwplan Neherkade/Gemaalstraat	22,5	29,7	28,3	21,2	31,0
502_E	5 bouwplan Neherkade/Gemaalstraat	25,5	30,1	28,7	21,6	31,4

Alle getoonde dB-waarden zijn A-gewogen

Model: Schipperskwartier 2019 met plan - Schipperskwartier - Laakwijk - Den Haag  
Bijdrage van Groep Rijswijkseweg op alle ontvangerpunten  
Rekenmethode Wegverkeerslawaaï - RMW-2006; Periode: Alle perioden

Id	Omschrijving	Hoogte	Dag	Avond	Nacht	Lden
502_F	5 bouwplan Neherkade/Gemaalstraat	28,5	32,3	30,8	23,7	33,6
503_A	5 bouwplan Neherkade/Gemaalstraat	13,5	37,5	36,0	28,9	38,8
503_B	5 bouwplan Neherkade/Gemaalstraat	16,5	37,5	36,1	29,0	38,8
503_C	5 bouwplan Neherkade/Gemaalstraat	19,5	37,4	36,0	28,9	38,7
503_D	5 bouwplan Neherkade/Gemaalstraat	22,5	37,4	36,0	28,9	38,7
503_E	5 bouwplan Neherkade/Gemaalstraat	25,5	37,5	36,1	29,0	38,8
503_F	5 bouwplan Neherkade/Gemaalstraat	28,5	39,0	37,5	30,5	40,3
504_A	5 bouwplan Neherkade/Gemaalstraat	13,5	38,1	36,6	29,5	39,4
504_B	5 bouwplan Neherkade/Gemaalstraat	16,5	38,0	36,6	29,5	39,3
504_C	5 bouwplan Neherkade/Gemaalstraat	19,5	38,0	36,6	29,5	39,3
504_D	5 bouwplan Neherkade/Gemaalstraat	22,5	38,0	36,6	29,5	39,3
504_E	5 bouwplan Neherkade/Gemaalstraat	25,5	38,3	36,9	29,8	39,6
504_F	5 bouwplan Neherkade/Gemaalstraat	28,5	41,1	39,7	32,6	42,4
505_A	5 bouwplan Neherkade/Gemaalstraat	13,5	46,7	45,3	38,2	48,0
505_B	5 bouwplan Neherkade/Gemaalstraat	16,5	49,9	48,5	41,3	51,2
505_C	5 bouwplan Neherkade/Gemaalstraat	19,5	50,5	49,1	41,9	51,8
505_D	5 bouwplan Neherkade/Gemaalstraat	22,5	50,8	49,4	42,3	52,1
505_E	5 bouwplan Neherkade/Gemaalstraat	25,5	51,0	49,6	42,4	52,3
505_F	5 bouwplan Neherkade/Gemaalstraat	28,5	51,2	49,8	42,7	52,5
506_A	5 bouwplan Neherkade/Gemaalstraat	13,5	39,9	38,5	31,3	41,2
506_B	5 bouwplan Neherkade/Gemaalstraat	16,5	38,2	36,8	29,7	39,5
506_C	5 bouwplan Neherkade/Gemaalstraat	19,5	31,0	29,6	22,5	32,3
506_D	5 bouwplan Neherkade/Gemaalstraat	22,5	26,6	25,2	18,1	27,9
506_E	5 bouwplan Neherkade/Gemaalstraat	25,5	26,8	25,4	18,3	28,1
506_F	5 bouwplan Neherkade/Gemaalstraat	28,5	27,8	26,4	19,3	29,1
507_A	5 bouwplan Neherkade/Gemaalstraat	13,5	31,4	30,0	22,9	32,7
507_B	5 bouwplan Neherkade/Gemaalstraat	16,5	31,5	30,1	23,0	32,8
507_C	5 bouwplan Neherkade/Gemaalstraat	19,5	31,6	30,2	23,1	32,9
507_D	5 bouwplan Neherkade/Gemaalstraat	22,5	31,6	30,1	23,0	32,9
507_E	5 bouwplan Neherkade/Gemaalstraat	25,5	31,6	30,1	23,1	32,9
507_F	5 bouwplan Neherkade/Gemaalstraat	28,5	31,6	30,2	23,1	32,9
508_A	5 bouwplan Neherkade/Gemaalstraat	13,5	45,7	44,3	37,2	47,0
508_B	5 bouwplan Neherkade/Gemaalstraat	16,5	49,7	48,3	41,2	51,0
508_C	5 bouwplan Neherkade/Gemaalstraat	19,5	51,2	49,8	42,7	52,5
508_D	5 bouwplan Neherkade/Gemaalstraat	22,5	52,2	50,8	43,7	53,5
508_E	5 bouwplan Neherkade/Gemaalstraat	25,5	52,9	51,4	44,3	54,2
508_F	5 bouwplan Neherkade/Gemaalstraat	28,5	53,1	51,7	44,6	54,4
509_A	5 bouwplan Neherkade/Gemaalstraat	31,5	55,3	53,9	46,8	56,6
509_B	5 bouwplan Neherkade/Gemaalstraat	34,5	55,4	54,0	46,8	56,7
509_C	5 bouwplan Neherkade/Gemaalstraat	37,5	55,3	53,9	46,8	56,6
509_D	5 bouwplan Neherkade/Gemaalstraat	40,5	55,3	53,9	46,8	56,6
509_E	5 bouwplan Neherkade/Gemaalstraat	43,5	55,5	54,1	46,9	56,8
509_F	5 bouwplan Neherkade/Gemaalstraat	46,5	55,4	54,0	46,9	56,7
510_A	5 bouwplan Neherkade/Gemaalstraat	31,5	29,6	28,2	21,1	30,9
510_B	5 bouwplan Neherkade/Gemaalstraat	34,5	29,4	27,9	20,9	30,7
510_C	5 bouwplan Neherkade/Gemaalstraat	37,5	31,5	30,1	23,0	32,8
510_D	5 bouwplan Neherkade/Gemaalstraat	40,5	36,7	35,3	28,2	38,0
510_E	5 bouwplan Neherkade/Gemaalstraat	43,5	39,6	38,2	31,1	40,9
510_F	5 bouwplan Neherkade/Gemaalstraat	46,5	41,0	39,6	32,5	42,3
511_A	5 bouwplan Neherkade/Gemaalstraat	31,5	46,8	45,3	38,2	48,1
511_B	5 bouwplan Neherkade/Gemaalstraat	34,5	52,9	51,5	44,4	54,2
511_C	5 bouwplan Neherkade/Gemaalstraat	37,5	55,0	53,5	46,4	56,3
511_D	5 bouwplan Neherkade/Gemaalstraat	40,5	55,7	54,2	47,2	57,0
511_E	5 bouwplan Neherkade/Gemaalstraat	43,5	55,7	54,3	47,2	57,0
511_F	5 bouwplan Neherkade/Gemaalstraat	46,5	54,6	53,2	46,1	55,9
512_A	5 bouwplan Neherkade/Gemaalstraat	31,5	51,8	50,4	43,3	53,1
512_B	5 bouwplan Neherkade/Gemaalstraat	34,5	55,8	54,4	47,2	57,1
512_C	5 bouwplan Neherkade/Gemaalstraat	37,5	56,6	55,2	48,1	57,9
512_D	5 bouwplan Neherkade/Gemaalstraat	40,5	57,1	55,7	48,6	58,4
512_E	5 bouwplan Neherkade/Gemaalstraat	43,5	57,5	56,0	48,9	58,8
512_F	5 bouwplan Neherkade/Gemaalstraat	46,5	57,9	56,5	49,4	59,2
513_A	5 bouwplan Neherkade/Gemaalstraat	31,5	51,1	49,7	42,6	52,4
513_B	5 bouwplan Neherkade/Gemaalstraat	34,5	51,1	49,7	42,6	52,4
513_C	5 bouwplan Neherkade/Gemaalstraat	37,5	51,1	49,7	42,6	52,4
513_D	5 bouwplan Neherkade/Gemaalstraat	40,5	51,1	49,7	42,6	52,4

Alle getoonde dB-waarden zijn A-gewogen



Model: Schipperskwartier 2019 met plan - Schipperskwartier - Laakwijk - Den Haag  
Bijdrage van Groep Rijswijkseweg op alle ontvangerpunten  
Rekenmethode Wegverkeerslawaaï - RMW-2006; Periode: Alle perioden

Id	Omschrijving	Hoogte	Dag	Avond	Nacht	Lden
513_E	5 bouwplan Neherkade/Gemaalstraat	43,5	51,1	49,7	42,6	52,4
513_F	5 bouwplan Neherkade/Gemaalstraat	46,5	51,1	49,7	42,6	52,4
514_A	5 bouwplan Neherkade/Gemaalstraat	31,5	29,0	27,6	20,5	30,3
514_B	5 bouwplan Neherkade/Gemaalstraat	34,5	29,1	27,7	20,5	30,4
514_C	5 bouwplan Neherkade/Gemaalstraat	37,5	28,8	27,4	20,3	30,1
514_D	5 bouwplan Neherkade/Gemaalstraat	40,5	28,1	26,7	19,6	29,4
514_E	5 bouwplan Neherkade/Gemaalstraat	43,5	23,1	21,7	14,6	24,4
514_F	5 bouwplan Neherkade/Gemaalstraat	46,5	--	--	--	--
515_A	5 bouwplan Neherkade/Gemaalstraat	31,5	31,9	30,5	23,4	33,2
515_B	5 bouwplan Neherkade/Gemaalstraat	34,5	32,6	31,2	24,1	33,9
515_C	5 bouwplan Neherkade/Gemaalstraat	37,5	34,9	33,5	26,4	36,2
515_D	5 bouwplan Neherkade/Gemaalstraat	40,5	39,7	38,2	31,2	41,0
515_E	5 bouwplan Neherkade/Gemaalstraat	43,5	45,7	44,3	37,2	47,0
515_F	5 bouwplan Neherkade/Gemaalstraat	46,5	48,4	47,0	39,9	49,7
516_A	5 bouwplan Neherkade/Gemaalstraat	31,5	53,3	51,9	44,7	54,6
516_B	5 bouwplan Neherkade/Gemaalstraat	34,5	53,0	51,6	44,5	54,3
516_C	5 bouwplan Neherkade/Gemaalstraat	37,5	52,9	51,5	44,4	54,2
516_D	5 bouwplan Neherkade/Gemaalstraat	40,5	53,2	51,8	44,7	54,5
516_E	5 bouwplan Neherkade/Gemaalstraat	43,5	53,3	51,9	44,8	54,6
516_F	5 bouwplan Neherkade/Gemaalstraat	46,5	53,7	52,3	45,2	55,0
517_A	5 bouwplan Neherkade/Gemaalstraat	13,5	55,0	53,6	46,4	56,3
517_B	5 bouwplan Neherkade/Gemaalstraat	16,5	53,0	51,6	44,5	54,3
517_C	5 bouwplan Neherkade/Gemaalstraat	19,5	53,1	51,7	44,6	54,4
517_D	5 bouwplan Neherkade/Gemaalstraat	22,5	53,1	51,7	44,6	54,4
517_E	5 bouwplan Neherkade/Gemaalstraat	25,5	53,1	51,7	44,6	54,4
517_F	5 bouwplan Neherkade/Gemaalstraat	28,5	53,1	51,7	44,6	54,4
518_A	5 bouwplan Neherkade/Gemaalstraat	1,5	47,0	45,6	38,5	48,3
518_B	5 bouwplan Neherkade/Gemaalstraat	4,5	46,7	45,2	38,1	48,0
518_C	5 bouwplan Neherkade/Gemaalstraat	7,5	46,9	45,5	38,4	48,2
518_D	5 bouwplan Neherkade/Gemaalstraat	10,5	47,4	46,0	38,9	48,7
518_E	5 bouwplan Neherkade/Gemaalstraat	13,5	47,9	46,5	39,4	49,2
518_F	5 bouwplan Neherkade/Gemaalstraat	16,5	48,4	47,0	39,9	49,7
519_A	5 bouwplan Neherkade/Gemaalstraat	1,5	54,2	52,7	45,6	55,5
519_B	5 bouwplan Neherkade/Gemaalstraat	4,5	55,1	53,7	46,6	56,4
519_C	5 bouwplan Neherkade/Gemaalstraat	7,5	55,9	54,5	47,4	57,2
519_D	5 bouwplan Neherkade/Gemaalstraat	10,5	56,2	54,8	47,7	57,5
519_E	5 bouwplan Neherkade/Gemaalstraat	13,5	56,3	54,8	47,8	57,6
519_F	5 bouwplan Neherkade/Gemaalstraat	16,5	56,3	54,9	47,8	57,6
520_A	5 bouwplan Neherkade/Gemaalstraat	1,5	52,3	50,9	43,8	53,6
520_B	5 bouwplan Neherkade/Gemaalstraat	4,5	53,0	51,6	44,5	54,3
520_C	5 bouwplan Neherkade/Gemaalstraat	7,5	54,0	52,5	45,4	55,3
520_D	5 bouwplan Neherkade/Gemaalstraat	10,5	54,4	53,0	45,9	55,7
520_E	5 bouwplan Neherkade/Gemaalstraat	13,5	54,6	53,1	46,0	55,9
520_F	5 bouwplan Neherkade/Gemaalstraat	16,5	54,6	53,2	46,1	55,9
521_A	5 bouwplan Neherkade/Gemaalstraat	1,5	50,8	49,4	42,3	52,1
521_B	5 bouwplan Neherkade/Gemaalstraat	4,5	51,1	49,7	42,6	52,4
521_C	5 bouwplan Neherkade/Gemaalstraat	7,5	51,9	50,5	43,4	53,2
521_D	5 bouwplan Neherkade/Gemaalstraat	10,5	52,6	51,2	44,1	53,9
521_E	5 bouwplan Neherkade/Gemaalstraat	13,5	52,9	51,5	44,4	54,2
521_F	5 bouwplan Neherkade/Gemaalstraat	16,5	53,0	51,5	44,5	54,3
522_A	5 bouwplan Neherkade/Gemaalstraat	1,5	49,0	47,6	40,5	50,3
522_B	5 bouwplan Neherkade/Gemaalstraat	4,5	48,6	47,1	40,0	49,9
522_C	5 bouwplan Neherkade/Gemaalstraat	7,5	49,2	47,8	40,7	50,5
522_D	5 bouwplan Neherkade/Gemaalstraat	10,5	49,9	48,5	41,4	51,2
522_E	5 bouwplan Neherkade/Gemaalstraat	13,5	50,5	49,0	42,0	51,8
522_F	5 bouwplan Neherkade/Gemaalstraat	16,5	50,6	49,2	42,1	51,9
523_A	5 bouwplan Neherkade/Gemaalstraat	1,5	47,8	46,4	39,3	49,1
523_B	5 bouwplan Neherkade/Gemaalstraat	4,5	47,0	45,5	38,5	48,3
523_C	5 bouwplan Neherkade/Gemaalstraat	7,5	47,4	46,0	38,9	48,7
523_D	5 bouwplan Neherkade/Gemaalstraat	10,5	48,0	46,6	39,5	49,3
523_E	5 bouwplan Neherkade/Gemaalstraat	13,5	48,6	47,2	40,1	49,9
523_F	5 bouwplan Neherkade/Gemaalstraat	16,5	48,9	47,5	40,4	50,2
524_A	5 bouwplan Neherkade/Gemaalstraat	1,5	30,7	29,3	22,2	32,0
524_B	5 bouwplan Neherkade/Gemaalstraat	4,5	30,4	29,0	21,9	31,7
524_C	5 bouwplan Neherkade/Gemaalstraat	7,5	31,3	29,9	22,8	32,6

Alle getoonde dB-waarden zijn A-gewogen

Model: Schipperskwartier 2019 met plan - Schipperskwartier - Laakwijk - Den Haag  
Bijdrage van Groep Rijswijkseweg op alle ontvangerpunten  
Rekenmethode Wegverkeerslawaaï - RMW-2006; Periode: Alle perioden

Id	Omschrijving	Hoogte	Dag	Avond	Nacht	Lden
524_D	5 bouwplan Neherkade/Gemaalstraat	10,5	39,1	37,7	30,6	40,4
524_E	5 bouwplan Neherkade/Gemaalstraat	13,5	42,4	41,0	33,9	43,7
524_F	5 bouwplan Neherkade/Gemaalstraat	16,5	38,7	37,3	30,2	40,0
525_A	5 bouwplan Neherkade/Gemaalstraat	13,5	41,4	40,0	32,9	42,7
525_B	5 bouwplan Neherkade/Gemaalstraat	16,5	39,4	38,0	30,9	40,7
525_C	5 bouwplan Neherkade/Gemaalstraat	19,5	34,6	33,2	26,1	35,9
525_D	5 bouwplan Neherkade/Gemaalstraat	22,5	32,9	31,5	24,4	34,2
525_E	5 bouwplan Neherkade/Gemaalstraat	25,5	32,6	31,2	24,1	33,9
525_F	5 bouwplan Neherkade/Gemaalstraat	28,5	33,1	31,7	24,6	34,4
526_A	5 bouwplan Neherkade/Gemaalstraat	13,5	45,1	43,7	36,6	46,4
526_B	5 bouwplan Neherkade/Gemaalstraat	16,5	49,8	48,3	41,2	51,1
526_C	5 bouwplan Neherkade/Gemaalstraat	19,5	51,4	50,0	42,9	52,7
526_D	5 bouwplan Neherkade/Gemaalstraat	22,5	52,3	50,9	43,8	53,6
526_E	5 bouwplan Neherkade/Gemaalstraat	25,5	52,9	51,5	44,3	54,2
526_F	5 bouwplan Neherkade/Gemaalstraat	28,5	53,1	51,7	44,6	54,4
527_A	5 bouwplan Neherkade/Gemaalstraat	13,5	44,8	43,4	36,3	46,1
527_B	5 bouwplan Neherkade/Gemaalstraat	16,5	49,7	48,3	41,1	51,0
527_C	5 bouwplan Neherkade/Gemaalstraat	19,5	51,7	50,3	43,2	53,0
527_D	5 bouwplan Neherkade/Gemaalstraat	22,5	52,5	51,1	43,9	53,8
527_E	5 bouwplan Neherkade/Gemaalstraat	25,5	52,7	51,3	44,2	54,0
527_F	5 bouwplan Neherkade/Gemaalstraat	28,5	52,8	51,4	44,3	54,1
528_A	5 bouwplan Neherkade/Gemaalstraat	13,5	44,4	43,0	35,9	45,7
528_B	5 bouwplan Neherkade/Gemaalstraat	16,5	46,8	45,4	38,3	48,1
528_C	5 bouwplan Neherkade/Gemaalstraat	19,5	47,5	46,0	38,9	48,8
528_D	5 bouwplan Neherkade/Gemaalstraat	22,5	47,6	46,2	39,1	48,9
528_E	5 bouwplan Neherkade/Gemaalstraat	25,5	47,3	45,9	38,8	48,6
528_F	5 bouwplan Neherkade/Gemaalstraat	28,5	47,4	46,0	38,9	48,7
529_A	5 bouwplan Neherkade/Gemaalstraat	19,5	48,7	47,3	40,2	50,0
529_B	5 bouwplan Neherkade/Gemaalstraat	22,5	48,4	46,9	39,8	49,7
529_C	5 bouwplan Neherkade/Gemaalstraat	25,5	47,9	46,5	39,4	49,2
529_D	5 bouwplan Neherkade/Gemaalstraat	28,5	50,4	49,0	41,9	51,7
530_A	5 bouwplan Neherkade/Gemaalstraat	19,5	56,9	55,4	48,3	58,2
530_B	5 bouwplan Neherkade/Gemaalstraat	22,5	56,8	55,3	48,3	58,1
530_C	5 bouwplan Neherkade/Gemaalstraat	25,5	56,7	55,3	48,2	58,0
530_D	5 bouwplan Neherkade/Gemaalstraat	28,5	56,5	55,1	48,0	57,8
531_A	5 bouwplan Neherkade/Gemaalstraat	19,5	55,0	53,6	46,5	56,3
531_B	5 bouwplan Neherkade/Gemaalstraat	22,5	55,1	53,7	46,6	56,4
531_C	5 bouwplan Neherkade/Gemaalstraat	25,5	55,0	53,6	46,5	56,3
531_D	5 bouwplan Neherkade/Gemaalstraat	28,5	54,9	53,5	46,4	56,2
532_A	5 bouwplan Neherkade/Gemaalstraat	19,5	53,2	51,8	44,7	54,5
532_B	5 bouwplan Neherkade/Gemaalstraat	22,5	53,3	51,9	44,8	54,6
532_C	5 bouwplan Neherkade/Gemaalstraat	25,5	53,3	51,9	44,8	54,6
532_D	5 bouwplan Neherkade/Gemaalstraat	28,5	53,4	51,9	44,9	54,7
533_A	5 bouwplan Neherkade/Gemaalstraat	19,5	50,7	49,2	42,2	52,0
533_B	5 bouwplan Neherkade/Gemaalstraat	22,5	50,7	49,3	42,2	52,0
533_C	5 bouwplan Neherkade/Gemaalstraat	25,5	50,8	49,4	42,3	52,1
533_D	5 bouwplan Neherkade/Gemaalstraat	28,5	51,0	49,5	42,5	52,3
533_E	5 bouwplan Neherkade/Gemaalstraat	31,5	51,0	49,6	42,5	52,3
533_F	5 bouwplan Neherkade/Gemaalstraat	34,5	51,2	49,8	42,7	52,5
534_A	5 bouwplan Neherkade/Gemaalstraat	19,5	49,3	47,8	40,7	50,6
534_B	5 bouwplan Neherkade/Gemaalstraat	22,5	49,3	47,9	40,8	50,6
534_C	5 bouwplan Neherkade/Gemaalstraat	25,5	49,4	48,0	40,9	50,7
534_D	5 bouwplan Neherkade/Gemaalstraat	28,5	49,5	48,1	41,0	50,8
535_A	5 bouwplan Neherkade/Gemaalstraat	19,5	24,6	23,2	16,1	25,9
535_B	5 bouwplan Neherkade/Gemaalstraat	22,5	26,6	25,2	18,1	27,9
535_C	5 bouwplan Neherkade/Gemaalstraat	25,5	31,9	30,5	23,3	33,2
535_D	5 bouwplan Neherkade/Gemaalstraat	28,5	33,9	32,5	25,4	35,2
601_A	6 bouwplan Ketelstraat	1,5	34,9	33,4	26,4	36,2
601_B	6 bouwplan Ketelstraat	4,5	35,1	33,7	26,6	36,4
601_C	6 bouwplan Ketelstraat	7,5	35,6	34,2	27,1	36,9
601_D	6 bouwplan Ketelstraat	10,5	36,5	35,1	28,0	37,8
602_A	6 bouwplan Ketelstraat	1,5	33,7	32,2	25,1	35,0
602_B	6 bouwplan Ketelstraat	4,5	33,8	32,4	25,3	35,1
602_C	6 bouwplan Ketelstraat	7,5	34,0	32,6	25,5	35,3
602_D	6 bouwplan Ketelstraat	10,5	34,7	33,3	26,2	36,0

Alle getoonde dB-waarden zijn A-gewogen

Model: Schipperskwartier 2019 met plan - Schipperskwartier - Laakwijk - Den Haag  
Bijdrage van Groep Rijswijkseweg op alle ontvangerpunten  
Rekenmethode Wegverkeerslawaaï - RMW-2006; Periode: Alle perioden

Id	Omschrijving	Hoogte	Dag	Avond	Nacht	Lden
603_A	6 bouwplan Ketelstraat	1,5	23,1	21,6	14,5	24,4
603_B	6 bouwplan Ketelstraat	4,5	23,5	22,1	15,0	24,8
603_C	6 bouwplan Ketelstraat	7,5	23,8	22,4	15,3	25,1
603_D	6 bouwplan Ketelstraat	10,5	20,8	19,4	12,3	22,1
604_A	6 bouwplan Ketelstraat	1,5	31,7	30,3	23,2	33,0
604_B	6 bouwplan Ketelstraat	4,5	32,3	30,9	23,8	33,6
604_C	6 bouwplan Ketelstraat	7,5	32,7	31,3	24,2	34,0
604_D	6 bouwplan Ketelstraat	10,5	33,7	32,3	25,2	35,0
605_A	6 bouwplan Ketelstraat	1,5	35,2	33,8	26,7	36,5
605_B	6 bouwplan Ketelstraat	4,5	36,2	34,8	27,7	37,5
605_C	6 bouwplan Ketelstraat	7,5	37,2	35,7	28,6	38,4
605_D	6 bouwplan Ketelstraat	10,5	38,2	36,8	29,7	39,5

Alle getoonde dB-waarden zijn A-gewogen

Model: Schipperskwartier 2019 met plan - Schipperskwartier - Laakwijk - Den Haag  
Bijdrage van Groep Trambaan op alle ontvangerpunten  
Rekenmethode Wegverkeerslawaaï - RMW-2006; Periode: Alle perioden

Id	Omschrijving	Hoogte	Dag	Avond	Nacht	Lden
101_A	1 bouwplan Zuigerstraat	1,5	23,0	19,9	15,0	24,1
101_B	1 bouwplan Zuigerstraat	4,5	22,9	19,9	15,0	24,0
101_C	1 bouwplan Zuigerstraat	7,5	22,7	19,6	14,7	23,8
102_A	1 bouwplan Zuigerstraat	1,5	24,4	21,3	16,4	25,5
102_B	1 bouwplan Zuigerstraat	4,5	24,2	21,2	16,2	25,3
102_C	1 bouwplan Zuigerstraat	7,5	23,8	20,9	15,9	25,0
103_A	1 bouwplan Zuigerstraat	1,5	24,8	21,6	16,8	25,9
103_B	1 bouwplan Zuigerstraat	4,5	24,7	21,5	16,7	25,8
103_C	1 bouwplan Zuigerstraat	7,5	24,3	21,2	16,3	25,4
103_D	1 bouwplan Zuigerstraat	10,5	24,4	21,5	16,5	25,5
103_E	1 bouwplan Zuigerstraat	13,5	24,9	22,1	17,0	26,1
104_A	1 bouwplan Zuigerstraat	1,5	37,6	34,3	29,6	38,6
104_B	1 bouwplan Zuigerstraat	4,5	37,9	34,7	29,9	39,0
104_C	1 bouwplan Zuigerstraat	7,5	38,7	35,5	30,7	39,8
104_D	1 bouwplan Zuigerstraat	10,5	38,4	35,2	30,4	39,5
104_E	1 bouwplan Zuigerstraat	13,5	39,0	35,8	31,0	40,1
105_A	1 bouwplan Zuigerstraat	1,5	34,8	31,5	26,7	35,8
105_B	1 bouwplan Zuigerstraat	4,5	34,7	31,5	26,7	35,8
105_C	1 bouwplan Zuigerstraat	7,5	34,7	31,5	26,7	35,7
105_D	1 bouwplan Zuigerstraat	10,5	35,1	31,9	27,1	36,2
105_E	1 bouwplan Zuigerstraat	13,5	36,9	33,7	28,9	38,0
106_A	1 bouwplan Zuigerstraat	1,5	32,0	28,8	24,0	33,1
106_B	1 bouwplan Zuigerstraat	4,5	32,7	29,5	24,6	33,7
106_C	1 bouwplan Zuigerstraat	7,5	33,7	30,5	25,7	34,7
107_A	1 bouwplan Zuigerstraat	1,5	31,7	28,5	23,6	32,7
107_B	1 bouwplan Zuigerstraat	4,5	32,7	29,5	24,7	33,8
107_C	1 bouwplan Zuigerstraat	7,5	34,0	30,8	26,0	35,1
108_A	1 bouwplan Zuigerstraat	1,5	28,9	25,7	20,9	30,0
108_B	1 bouwplan Zuigerstraat	4,5	30,5	27,3	22,5	31,6
108_C	1 bouwplan Zuigerstraat	7,5	32,2	29,0	24,2	33,3
109_A	1 bouwplan Zuigerstraat	1,5	28,7	25,5	20,7	29,8
109_B	1 bouwplan Zuigerstraat	4,5	29,7	26,6	21,7	30,8
109_C	1 bouwplan Zuigerstraat	7,5	30,8	27,7	22,8	31,9
110_A	1 bouwplan Zuigerstraat	1,5	22,0	19,0	14,0	23,1
110_B	1 bouwplan Zuigerstraat	4,5	21,9	18,9	14,0	23,0
110_C	1 bouwplan Zuigerstraat	7,5	21,6	18,5	13,6	22,7
111_A	1 bouwplan Zuigerstraat	1,5	28,2	25,0	20,2	29,3
111_B	1 bouwplan Zuigerstraat	4,5	28,7	25,5	20,7	29,7
111_C	1 bouwplan Zuigerstraat	7,5	29,3	26,1	21,3	30,4
112_A	1 bouwplan Zuigerstraat	1,5	30,6	27,4	22,6	31,6
112_B	1 bouwplan Zuigerstraat	4,5	31,6	28,4	23,6	32,7
112_C	1 bouwplan Zuigerstraat	7,5	32,9	29,7	24,9	34,0
113_A	1 bouwplan Zuigerstraat	1,5	32,8	29,6	24,8	33,9
113_B	1 bouwplan Zuigerstraat	4,5	34,5	31,3	26,5	35,5
113_C	1 bouwplan Zuigerstraat	7,5	36,6	33,4	28,6	37,7
114_A	1 bouwplan Zuigerstraat	1,5	32,9	29,7	24,8	33,9
114_B	1 bouwplan Zuigerstraat	4,5	34,3	31,1	26,3	35,4
114_C	1 bouwplan Zuigerstraat	7,5	36,2	33,0	28,2	37,3
115_A	1 bouwplan Zuigerstraat	1,5	29,3	26,1	21,3	30,4
115_B	1 bouwplan Zuigerstraat	4,5	30,7	27,6	22,7	31,8
115_C	1 bouwplan Zuigerstraat	7,5	32,6	29,5	24,6	33,7
116_A	1 bouwplan Zuigerstraat	1,5	26,5	23,3	18,5	27,5
116_B	1 bouwplan Zuigerstraat	4,5	26,7	23,5	18,7	27,8
116_C	1 bouwplan Zuigerstraat	7,5	27,1	24,0	19,1	28,2
117_A	1 bouwplan Zuigerstraat	1,5	28,9	25,7	20,9	30,0
117_B	1 bouwplan Zuigerstraat	4,5	29,7	26,6	21,7	30,8
117_C	1 bouwplan Zuigerstraat	7,5	30,7	27,6	22,7	31,8
118_A	1 bouwplan Zuigerstraat	1,5	24,8	21,7	16,8	25,9
118_B	1 bouwplan Zuigerstraat	4,5	25,4	22,3	17,5	26,5
118_C	1 bouwplan Zuigerstraat	7,5	26,0	23,0	18,1	27,1
201_A	2 bouwplan Cylinderstraat	1,5	30,2	27,0	22,2	31,3
201_B	2 bouwplan Cylinderstraat	4,5	31,2	28,0	23,2	32,2
201_C	2 bouwplan Cylinderstraat	7,5	32,1	28,9	24,1	33,2
201_D	2 bouwplan Cylinderstraat	10,5	33,3	30,1	25,3	34,4
202_A	2 bouwplan Cylinderstraat	1,5	35,5	32,3	27,5	36,6

Alle getoonde dB-waarden zijn A-gewogen

Model: Schipperskwartier 2019 met plan - Schipperskwartier - Laakwijk - Den Haag  
Bijdrage van Groep Trambaan op alle ontvangerpunten  
Rekenmethode Wegverkeerslawaaï - RMW-2006; Periode: Alle perioden

Id	Omschrijving	Hoogte	Dag	Avond	Nacht	Lden
202_B	2 bouwplan Cylinderstraat	4,5	37,2	34,0	29,2	38,3
202_C	2 bouwplan Cylinderstraat	7,5	39,2	36,0	31,2	40,3
202_D	2 bouwplan Cylinderstraat	10,5	41,5	38,2	33,5	42,5
203_A	2 bouwplan Cylinderstraat	1,5	37,8	34,6	29,8	38,9
203_B	2 bouwplan Cylinderstraat	4,5	39,0	35,7	31,0	40,0
203_C	2 bouwplan Cylinderstraat	7,5	40,2	37,0	32,2	41,3
203_D	2 bouwplan Cylinderstraat	10,5	40,5	37,3	32,5	41,6
204_A	2 bouwplan Cylinderstraat	1,5	22,3	19,2	14,3	23,4
204_B	2 bouwplan Cylinderstraat	4,5	22,2	19,1	14,3	23,3
204_C	2 bouwplan Cylinderstraat	7,5	22,2	19,2	14,3	23,3
204_D	2 bouwplan Cylinderstraat	10,5	22,5	19,5	14,6	23,7
301_A	3 bouwplan Capadosestraat	1,5	18,3	16,2	10,6	19,7
301_B	3 bouwplan Capadosestraat	4,5	18,6	16,4	10,9	20,0
301_C	3 bouwplan Capadosestraat	7,5	19,2	16,9	11,4	20,6
301_D	3 bouwplan Capadosestraat	10,5	20,0	17,1	12,0	21,1
302_A	3 bouwplan Capadosestraat	1,5	24,5	22,7	16,9	26,0
302_B	3 bouwplan Capadosestraat	4,5	25,3	23,5	17,8	26,9
302_C	3 bouwplan Capadosestraat	7,5	25,9	24,1	18,4	27,5
302_D	3 bouwplan Capadosestraat	10,5	26,5	24,6	18,9	28,0
303_A	3 bouwplan Capadosestraat	1,5	24,4	22,5	16,8	25,9
303_B	3 bouwplan Capadosestraat	4,5	25,2	23,3	17,6	26,7
303_C	3 bouwplan Capadosestraat	7,5	26,1	24,2	18,5	27,6
303_D	3 bouwplan Capadosestraat	10,5	27,1	25,3	19,6	28,7
304_A	3 bouwplan Capadosestraat	1,5	27,0	25,5	19,6	28,7
304_B	3 bouwplan Capadosestraat	4,5	27,7	26,1	20,2	29,3
304_C	3 bouwplan Capadosestraat	7,5	28,8	27,3	21,3	30,4
304_D	3 bouwplan Capadosestraat	10,5	30,0	28,5	22,6	31,7
305_A	3 bouwplan Capadosestraat	1,5	40,1	38,8	32,7	41,9
305_B	3 bouwplan Capadosestraat	4,5	41,3	39,9	33,8	43,0
305_C	3 bouwplan Capadosestraat	7,5	42,4	41,0	35,0	44,1
305_D	3 bouwplan Capadosestraat	10,5	42,8	41,4	35,4	44,5
306_A	3 bouwplan Capadosestraat	1,5	22,5	20,9	15,0	24,1
306_B	3 bouwplan Capadosestraat	4,5	23,5	21,8	16,0	25,1
306_C	3 bouwplan Capadosestraat	7,5	24,8	23,2	17,3	26,5
306_D	3 bouwplan Capadosestraat	10,5	25,6	24,1	18,2	27,3
307_A	3 bouwplan Capadosestraat	1,5	19,0	16,4	11,1	20,2
307_B	3 bouwplan Capadosestraat	4,5	19,6	16,9	11,8	20,9
307_C	3 bouwplan Capadosestraat	7,5	20,7	17,9	12,8	21,9
307_D	3 bouwplan Capadosestraat	10,5	19,5	16,7	11,6	20,7
308_A	3 bouwplan Capadosestraat	1,5	23,1	21,5	15,6	24,7
308_B	3 bouwplan Capadosestraat	4,5	23,1	21,5	15,6	24,7
308_C	3 bouwplan Capadosestraat	7,5	23,0	21,4	15,5	24,7
308_D	3 bouwplan Capadosestraat	10,5	23,1	21,6	15,6	24,8
401_A	4 bouwplan Neherkade/Slachthuislaan	1,5	15,8	13,3	8,0	17,1
401_B	4 bouwplan Neherkade/Slachthuislaan	4,5	16,3	13,9	8,5	17,6
401_C	4 bouwplan Neherkade/Slachthuislaan	7,5	16,4	14,0	8,6	17,7
401_D	4 bouwplan Neherkade/Slachthuislaan	10,5	16,0	13,6	8,2	17,3
402_A	4 bouwplan Neherkade/Slachthuislaan	1,5	19,1	17,2	11,5	20,6
402_B	4 bouwplan Neherkade/Slachthuislaan	4,5	20,0	17,9	12,3	21,4
402_C	4 bouwplan Neherkade/Slachthuislaan	7,5	20,1	18,0	12,4	21,6
402_D	4 bouwplan Neherkade/Slachthuislaan	10,5	20,2	18,1	12,6	21,7
403_A	4 bouwplan Neherkade/Slachthuislaan	1,5	20,4	18,5	12,8	22,0
403_B	4 bouwplan Neherkade/Slachthuislaan	4,5	20,8	18,9	13,2	22,3
403_C	4 bouwplan Neherkade/Slachthuislaan	7,5	21,2	19,2	13,5	22,7
403_D	4 bouwplan Neherkade/Slachthuislaan	10,5	21,6	19,6	14,0	23,1
501_A	5 bouwplan Neherkade/Gemaalstraat	13,5	44,3	42,4	36,5	45,8
501_B	5 bouwplan Neherkade/Gemaalstraat	16,5	44,6	42,6	36,7	46,0
501_C	5 bouwplan Neherkade/Gemaalstraat	19,5	44,5	42,6	36,7	46,0
501_D	5 bouwplan Neherkade/Gemaalstraat	22,5	44,5	42,5	36,7	45,9
501_E	5 bouwplan Neherkade/Gemaalstraat	25,5	44,4	42,4	36,5	45,8
501_F	5 bouwplan Neherkade/Gemaalstraat	28,5	44,2	42,3	36,4	45,7
502_A	5 bouwplan Neherkade/Gemaalstraat	13,5	24,0	21,7	16,1	25,3
502_B	5 bouwplan Neherkade/Gemaalstraat	16,5	19,9	16,8	11,9	21,0
502_C	5 bouwplan Neherkade/Gemaalstraat	19,5	19,8	16,7	11,8	20,9
502_D	5 bouwplan Neherkade/Gemaalstraat	22,5	19,7	16,5	11,7	20,8
502_E	5 bouwplan Neherkade/Gemaalstraat	25,5	20,0	16,8	12,0	21,1

Alle getoonde dB-waarden zijn A-gewogen

Model: Schipperskwartier 2019 met plan - Schipperskwartier - Laakwijk - Den Haag  
Bijdrage van Groep Trambaan op alle ontvangerpunten  
Rekenmethode Wegverkeerslawaaï - RMW-2006; Periode: Alle perioden

Id	Omschrijving	Hoogte	Dag	Avond	Nacht	Lden
502_F	5 bouwplan Neherkade/Gemaalstraat	28,5	20,7	17,4	12,7	21,7
503_A	5 bouwplan Neherkade/Gemaalstraat	13,5	27,5	24,4	19,5	28,6
503_B	5 bouwplan Neherkade/Gemaalstraat	16,5	27,5	24,4	19,5	28,6
503_C	5 bouwplan Neherkade/Gemaalstraat	19,5	27,4	24,4	19,4	28,5
503_D	5 bouwplan Neherkade/Gemaalstraat	22,5	27,4	24,3	19,4	28,5
503_E	5 bouwplan Neherkade/Gemaalstraat	25,5	27,7	24,6	19,7	28,8
503_F	5 bouwplan Neherkade/Gemaalstraat	28,5	29,8	26,6	21,7	30,8
504_A	5 bouwplan Neherkade/Gemaalstraat	13,5	27,9	25,0	19,9	29,0
504_B	5 bouwplan Neherkade/Gemaalstraat	16,5	27,8	24,9	19,9	29,0
504_C	5 bouwplan Neherkade/Gemaalstraat	19,5	27,8	24,9	19,8	28,9
504_D	5 bouwplan Neherkade/Gemaalstraat	22,5	27,8	24,9	19,9	29,0
504_E	5 bouwplan Neherkade/Gemaalstraat	25,5	28,4	25,5	20,4	29,5
504_F	5 bouwplan Neherkade/Gemaalstraat	28,5	31,8	29,0	23,9	33,0
505_A	5 bouwplan Neherkade/Gemaalstraat	13,5	35,4	33,3	27,6	36,8
505_B	5 bouwplan Neherkade/Gemaalstraat	16,5	38,6	36,6	30,8	40,0
505_C	5 bouwplan Neherkade/Gemaalstraat	19,5	39,4	37,5	31,6	40,8
505_D	5 bouwplan Neherkade/Gemaalstraat	22,5	39,4	37,5	31,6	40,8
505_E	5 bouwplan Neherkade/Gemaalstraat	25,5	39,7	37,8	31,9	41,2
505_F	5 bouwplan Neherkade/Gemaalstraat	28,5	40,1	38,1	32,3	41,5
506_A	5 bouwplan Neherkade/Gemaalstraat	13,5	29,0	26,8	21,1	30,3
506_B	5 bouwplan Neherkade/Gemaalstraat	16,5	28,1	25,4	20,2	29,3
506_C	5 bouwplan Neherkade/Gemaalstraat	19,5	20,4	18,5	12,6	21,8
506_D	5 bouwplan Neherkade/Gemaalstraat	22,5	16,7	14,8	8,9	18,1
506_E	5 bouwplan Neherkade/Gemaalstraat	25,5	16,9	14,9	9,1	18,3
506_F	5 bouwplan Neherkade/Gemaalstraat	28,5	17,9	15,9	10,1	19,3
507_A	5 bouwplan Neherkade/Gemaalstraat	13,5	21,9	18,9	14,0	23,0
507_B	5 bouwplan Neherkade/Gemaalstraat	16,5	22,0	19,0	14,0	23,1
507_C	5 bouwplan Neherkade/Gemaalstraat	19,5	22,0	19,0	14,1	23,2
507_D	5 bouwplan Neherkade/Gemaalstraat	22,5	22,0	19,0	14,0	23,1
507_E	5 bouwplan Neherkade/Gemaalstraat	25,5	22,0	18,9	14,0	23,1
507_F	5 bouwplan Neherkade/Gemaalstraat	28,5	22,0	19,0	14,0	23,1
508_A	5 bouwplan Neherkade/Gemaalstraat	13,5	34,8	32,5	26,9	36,1
508_B	5 bouwplan Neherkade/Gemaalstraat	16,5	38,4	36,4	30,6	39,8
508_C	5 bouwplan Neherkade/Gemaalstraat	19,5	40,1	38,1	32,2	41,5
508_D	5 bouwplan Neherkade/Gemaalstraat	22,5	40,7	38,8	32,9	42,1
508_E	5 bouwplan Neherkade/Gemaalstraat	25,5	41,6	39,6	33,7	43,0
508_F	5 bouwplan Neherkade/Gemaalstraat	28,5	41,8	39,8	34,0	43,2
509_A	5 bouwplan Neherkade/Gemaalstraat	31,5	43,8	41,9	36,0	45,2
509_B	5 bouwplan Neherkade/Gemaalstraat	34,5	43,9	42,0	36,1	45,3
509_C	5 bouwplan Neherkade/Gemaalstraat	37,5	43,8	41,9	36,0	45,2
509_D	5 bouwplan Neherkade/Gemaalstraat	40,5	43,8	41,9	36,0	45,2
509_E	5 bouwplan Neherkade/Gemaalstraat	43,5	43,8	41,9	36,0	45,2
509_F	5 bouwplan Neherkade/Gemaalstraat	46,5	43,9	42,0	36,1	45,3
510_A	5 bouwplan Neherkade/Gemaalstraat	31,5	20,2	16,9	12,2	21,2
510_B	5 bouwplan Neherkade/Gemaalstraat	34,5	20,2	17,0	12,2	21,3
510_C	5 bouwplan Neherkade/Gemaalstraat	37,5	22,2	19,0	14,2	23,3
510_D	5 bouwplan Neherkade/Gemaalstraat	40,5	27,9	24,6	19,9	28,9
510_E	5 bouwplan Neherkade/Gemaalstraat	43,5	30,6	27,3	22,5	31,6
510_F	5 bouwplan Neherkade/Gemaalstraat	46,5	31,9	28,7	23,9	33,0
511_A	5 bouwplan Neherkade/Gemaalstraat	31,5	37,7	34,4	29,6	38,7
511_B	5 bouwplan Neherkade/Gemaalstraat	34,5	43,2	39,9	35,2	44,3
511_C	5 bouwplan Neherkade/Gemaalstraat	37,5	45,4	42,1	37,4	46,4
511_D	5 bouwplan Neherkade/Gemaalstraat	40,5	46,2	43,0	38,2	47,3
511_E	5 bouwplan Neherkade/Gemaalstraat	43,5	46,6	43,4	38,6	47,7
511_F	5 bouwplan Neherkade/Gemaalstraat	46,5	45,8	42,5	37,8	46,8
512_A	5 bouwplan Neherkade/Gemaalstraat	31,5	41,5	39,0	33,6	42,8
512_B	5 bouwplan Neherkade/Gemaalstraat	34,5	45,8	43,2	37,9	47,0
512_C	5 bouwplan Neherkade/Gemaalstraat	37,5	46,7	44,0	38,8	47,9
512_D	5 bouwplan Neherkade/Gemaalstraat	40,5	47,2	44,5	39,3	48,4
512_E	5 bouwplan Neherkade/Gemaalstraat	43,5	47,5	44,8	39,6	48,7
512_F	5 bouwplan Neherkade/Gemaalstraat	46,5	47,7	45,1	39,8	48,9
513_A	5 bouwplan Neherkade/Gemaalstraat	31,5	40,1	38,1	32,3	41,5
513_B	5 bouwplan Neherkade/Gemaalstraat	34,5	40,3	38,3	32,4	41,7
513_C	5 bouwplan Neherkade/Gemaalstraat	37,5	40,1	38,2	32,3	41,5
513_D	5 bouwplan Neherkade/Gemaalstraat	40,5	40,2	38,3	32,4	41,6

Alle getoonde dB-waarden zijn A-gewogen

Model: Schipperskwartier 2019 met plan - Schipperskwartier - Laakwijk - Den Haag  
Bijdrage van Groep Trambaan op alle ontvangerpunten  
Rekenmethode Wegverkeerslawaaï - RMW-2006; Periode: Alle perioden

Id	Omschrijving	Hoogte	Dag	Avond	Nacht	Lden
513_E	5 bouwplan Neherkade/Gemaalstraat	43,5	40,1	38,2	32,3	41,6
513_F	5 bouwplan Neherkade/Gemaalstraat	46,5	40,1	38,2	32,3	41,5
514_A	5 bouwplan Neherkade/Gemaalstraat	31,5	18,9	16,8	11,0	20,3
514_B	5 bouwplan Neherkade/Gemaalstraat	34,5	19,3	17,2	11,5	20,7
514_C	5 bouwplan Neherkade/Gemaalstraat	37,5	18,5	16,7	10,8	20,0
514_D	5 bouwplan Neherkade/Gemaalstraat	40,5	18,7	16,9	10,9	20,2
514_E	5 bouwplan Neherkade/Gemaalstraat	43,5	14,0	12,2	6,2	15,5
514_F	5 bouwplan Neherkade/Gemaalstraat	46,5	12,0	10,2	4,2	13,5
515_A	5 bouwplan Neherkade/Gemaalstraat	31,5	23,2	19,9	15,2	24,2
515_B	5 bouwplan Neherkade/Gemaalstraat	34,5	23,9	20,7	15,9	25,0
515_C	5 bouwplan Neherkade/Gemaalstraat	37,5	26,7	23,5	18,7	27,8
515_D	5 bouwplan Neherkade/Gemaalstraat	40,5	31,6	28,4	23,6	32,7
515_E	5 bouwplan Neherkade/Gemaalstraat	43,5	36,9	33,7	28,9	38,0
515_F	5 bouwplan Neherkade/Gemaalstraat	46,5	39,0	35,8	31,0	40,1
516_A	5 bouwplan Neherkade/Gemaalstraat	31,5	42,0	40,1	34,2	43,5
516_B	5 bouwplan Neherkade/Gemaalstraat	34,5	41,8	39,9	34,0	43,2
516_C	5 bouwplan Neherkade/Gemaalstraat	37,5	41,9	40,0	34,1	43,3
516_D	5 bouwplan Neherkade/Gemaalstraat	40,5	42,2	40,2	34,3	43,6
516_E	5 bouwplan Neherkade/Gemaalstraat	43,5	42,7	40,4	34,8	44,0
516_F	5 bouwplan Neherkade/Gemaalstraat	46,5	43,2	40,8	35,3	44,5
517_A	5 bouwplan Neherkade/Gemaalstraat	13,5	43,8	41,7	35,9	45,2
517_B	5 bouwplan Neherkade/Gemaalstraat	16,5	42,1	39,9	34,2	43,4
517_C	5 bouwplan Neherkade/Gemaalstraat	19,5	42,1	40,0	34,3	43,5
517_D	5 bouwplan Neherkade/Gemaalstraat	22,5	42,0	39,9	34,2	43,4
517_E	5 bouwplan Neherkade/Gemaalstraat	25,5	42,0	39,9	34,2	43,4
517_F	5 bouwplan Neherkade/Gemaalstraat	28,5	41,9	39,9	34,0	43,3
518_A	5 bouwplan Neherkade/Gemaalstraat	1,5	37,2	34,5	29,2	38,4
518_B	5 bouwplan Neherkade/Gemaalstraat	4,5	36,6	33,9	28,6	37,8
518_C	5 bouwplan Neherkade/Gemaalstraat	7,5	36,9	34,1	28,9	38,1
518_D	5 bouwplan Neherkade/Gemaalstraat	10,5	37,5	34,7	29,5	38,6
518_E	5 bouwplan Neherkade/Gemaalstraat	13,5	38,1	35,3	30,1	39,2
518_F	5 bouwplan Neherkade/Gemaalstraat	16,5	38,7	35,9	30,8	39,9
519_A	5 bouwplan Neherkade/Gemaalstraat	1,5	44,3	41,0	36,3	45,4
519_B	5 bouwplan Neherkade/Gemaalstraat	4,5	45,1	41,9	37,1	46,2
519_C	5 bouwplan Neherkade/Gemaalstraat	7,5	46,1	42,8	38,0	47,1
519_D	5 bouwplan Neherkade/Gemaalstraat	10,5	46,4	43,2	38,4	47,5
519_E	5 bouwplan Neherkade/Gemaalstraat	13,5	46,5	43,3	38,5	47,6
519_F	5 bouwplan Neherkade/Gemaalstraat	16,5	46,6	43,3	38,6	47,6
520_A	5 bouwplan Neherkade/Gemaalstraat	1,5	42,4	39,2	34,4	43,5
520_B	5 bouwplan Neherkade/Gemaalstraat	4,5	43,0	39,8	35,0	44,1
520_C	5 bouwplan Neherkade/Gemaalstraat	7,5	43,9	40,7	35,9	45,0
520_D	5 bouwplan Neherkade/Gemaalstraat	10,5	44,5	41,3	36,5	45,6
520_E	5 bouwplan Neherkade/Gemaalstraat	13,5	44,7	41,5	36,7	45,8
520_F	5 bouwplan Neherkade/Gemaalstraat	16,5	44,8	41,6	36,8	45,9
521_A	5 bouwplan Neherkade/Gemaalstraat	1,5	40,9	37,6	32,9	42,0
521_B	5 bouwplan Neherkade/Gemaalstraat	4,5	41,2	37,9	33,1	42,2
521_C	5 bouwplan Neherkade/Gemaalstraat	7,5	41,9	38,7	33,9	43,0
521_D	5 bouwplan Neherkade/Gemaalstraat	10,5	42,7	39,4	34,7	43,7
521_E	5 bouwplan Neherkade/Gemaalstraat	13,5	43,1	39,8	35,0	44,1
521_F	5 bouwplan Neherkade/Gemaalstraat	16,5	43,1	39,9	35,1	44,2
522_A	5 bouwplan Neherkade/Gemaalstraat	1,5	39,2	36,0	31,2	40,3
522_B	5 bouwplan Neherkade/Gemaalstraat	4,5	38,8	35,5	30,7	39,8
522_C	5 bouwplan Neherkade/Gemaalstraat	7,5	39,4	36,1	31,4	40,4
522_D	5 bouwplan Neherkade/Gemaalstraat	10,5	40,1	36,8	32,1	41,1
522_E	5 bouwplan Neherkade/Gemaalstraat	13,5	40,7	37,5	32,7	41,8
522_F	5 bouwplan Neherkade/Gemaalstraat	16,5	40,9	37,6	32,9	42,0
523_A	5 bouwplan Neherkade/Gemaalstraat	1,5	38,3	35,0	30,3	39,4
523_B	5 bouwplan Neherkade/Gemaalstraat	4,5	37,4	34,2	29,4	38,5
523_C	5 bouwplan Neherkade/Gemaalstraat	7,5	37,7	34,5	29,7	38,8
523_D	5 bouwplan Neherkade/Gemaalstraat	10,5	38,3	35,0	30,3	39,3
523_E	5 bouwplan Neherkade/Gemaalstraat	13,5	38,8	35,6	30,8	39,9
523_F	5 bouwplan Neherkade/Gemaalstraat	16,5	39,3	36,1	31,3	40,4
524_A	5 bouwplan Neherkade/Gemaalstraat	1,5	21,0	18,2	13,0	22,2
524_B	5 bouwplan Neherkade/Gemaalstraat	4,5	20,8	18,0	12,8	22,0
524_C	5 bouwplan Neherkade/Gemaalstraat	7,5	21,8	19,1	13,9	23,0

Alle getoonde dB-waarden zijn A-gewogen

Model: Schipperskwartier 2019 met plan - Schipperskwartier - Laakwijk - Den Haag  
Bijdrage van Groep Trambaan op alle ontvangerpunten  
Rekenmethode Wegverkeerslawaaï - RMW-2006; Periode: Alle perioden

Id	Omschrijving	Hoogte	Dag	Avond	Nacht	Lden
524_D	5 bouwplan Neherkade/Gemaalstraat	10,5	28,7	25,8	20,7	29,8
524_E	5 bouwplan Neherkade/Gemaalstraat	13,5	32,1	29,3	24,2	33,3
524_F	5 bouwplan Neherkade/Gemaalstraat	16,5	28,8	26,0	20,8	29,9
525_A	5 bouwplan Neherkade/Gemaalstraat	13,5	30,2	28,2	22,4	31,6
525_B	5 bouwplan Neherkade/Gemaalstraat	16,5	28,6	26,6	20,7	30,0
525_C	5 bouwplan Neherkade/Gemaalstraat	19,5	24,4	22,2	16,6	25,8
525_D	5 bouwplan Neherkade/Gemaalstraat	22,5	22,2	19,6	14,2	23,4
525_E	5 bouwplan Neherkade/Gemaalstraat	25,5	22,5	20,0	14,6	23,8
525_F	5 bouwplan Neherkade/Gemaalstraat	28,5	23,0	20,6	15,1	24,3
526_A	5 bouwplan Neherkade/Gemaalstraat	13,5	34,1	31,8	26,2	35,4
526_B	5 bouwplan Neherkade/Gemaalstraat	16,5	38,5	36,4	30,6	39,8
526_C	5 bouwplan Neherkade/Gemaalstraat	19,5	40,2	38,2	32,4	41,6
526_D	5 bouwplan Neherkade/Gemaalstraat	22,5	41,1	39,1	33,3	42,5
526_E	5 bouwplan Neherkade/Gemaalstraat	25,5	41,7	39,8	33,9	43,1
526_F	5 bouwplan Neherkade/Gemaalstraat	28,5	42,0	40,1	34,2	43,4
527_A	5 bouwplan Neherkade/Gemaalstraat	13,5	35,1	32,5	27,2	36,3
527_B	5 bouwplan Neherkade/Gemaalstraat	16,5	39,0	36,7	31,1	40,3
527_C	5 bouwplan Neherkade/Gemaalstraat	19,5	41,1	39,0	33,2	42,4
527_D	5 bouwplan Neherkade/Gemaalstraat	22,5	41,8	39,8	34,0	43,2
527_E	5 bouwplan Neherkade/Gemaalstraat	25,5	42,0	40,0	34,2	43,4
527_F	5 bouwplan Neherkade/Gemaalstraat	28,5	42,0	40,0	34,2	43,4
528_A	5 bouwplan Neherkade/Gemaalstraat	13,5	34,5	31,5	26,5	35,6
528_B	5 bouwplan Neherkade/Gemaalstraat	16,5	36,7	33,8	28,8	37,9
528_C	5 bouwplan Neherkade/Gemaalstraat	19,5	37,4	34,6	29,4	38,6
528_D	5 bouwplan Neherkade/Gemaalstraat	22,5	37,3	34,5	29,3	38,5
528_E	5 bouwplan Neherkade/Gemaalstraat	25,5	37,2	34,4	29,2	38,4
528_F	5 bouwplan Neherkade/Gemaalstraat	28,5	36,7	34,2	28,8	38,0
529_A	5 bouwplan Neherkade/Gemaalstraat	19,5	38,8	36,1	30,9	40,0
529_B	5 bouwplan Neherkade/Gemaalstraat	22,5	38,4	35,4	30,4	39,5
529_C	5 bouwplan Neherkade/Gemaalstraat	25,5	38,8	35,8	30,8	39,9
529_D	5 bouwplan Neherkade/Gemaalstraat	28,5	41,4	38,4	33,4	42,5
530_A	5 bouwplan Neherkade/Gemaalstraat	19,5	46,8	43,6	38,8	47,9
530_B	5 bouwplan Neherkade/Gemaalstraat	22,5	47,0	43,7	38,9	48,0
530_C	5 bouwplan Neherkade/Gemaalstraat	25,5	46,9	43,6	38,8	47,9
530_D	5 bouwplan Neherkade/Gemaalstraat	28,5	46,7	43,5	38,7	47,8
531_A	5 bouwplan Neherkade/Gemaalstraat	19,5	45,2	41,9	37,2	46,2
531_B	5 bouwplan Neherkade/Gemaalstraat	22,5	45,3	42,1	37,3	46,4
531_C	5 bouwplan Neherkade/Gemaalstraat	25,5	45,5	42,2	37,5	46,5
531_D	5 bouwplan Neherkade/Gemaalstraat	28,5	45,4	42,2	37,4	46,5
532_A	5 bouwplan Neherkade/Gemaalstraat	19,5	43,4	40,2	35,4	44,5
532_B	5 bouwplan Neherkade/Gemaalstraat	22,5	43,5	40,3	35,5	44,6
532_C	5 bouwplan Neherkade/Gemaalstraat	25,5	43,7	40,5	35,7	44,8
532_D	5 bouwplan Neherkade/Gemaalstraat	28,5	43,7	40,5	35,7	44,8
533_A	5 bouwplan Neherkade/Gemaalstraat	19,5	41,0	37,8	33,0	42,1
533_B	5 bouwplan Neherkade/Gemaalstraat	22,5	41,1	37,8	33,1	42,1
533_C	5 bouwplan Neherkade/Gemaalstraat	25,5	41,2	38,0	33,2	42,3
533_D	5 bouwplan Neherkade/Gemaalstraat	28,5	41,5	38,3	33,5	42,6
533_E	5 bouwplan Neherkade/Gemaalstraat	31,5	41,7	38,5	33,7	42,8
533_F	5 bouwplan Neherkade/Gemaalstraat	34,5	41,7	38,5	33,7	42,8
534_A	5 bouwplan Neherkade/Gemaalstraat	19,5	39,6	36,3	31,6	40,7
534_B	5 bouwplan Neherkade/Gemaalstraat	22,5	39,6	36,4	31,6	40,7
534_C	5 bouwplan Neherkade/Gemaalstraat	25,5	39,7	36,5	31,7	40,8
534_D	5 bouwplan Neherkade/Gemaalstraat	28,5	39,8	36,6	31,8	40,9
535_A	5 bouwplan Neherkade/Gemaalstraat	19,5	13,5	11,4	5,6	14,9
535_B	5 bouwplan Neherkade/Gemaalstraat	22,5	14,8	12,8	7,0	16,2
535_C	5 bouwplan Neherkade/Gemaalstraat	25,5	18,7	16,9	10,9	20,2
535_D	5 bouwplan Neherkade/Gemaalstraat	28,5	21,7	19,9	13,9	23,2
601_A	6 bouwplan Ketelstraat	1,5	27,4	24,3	19,4	28,5
601_B	6 bouwplan Ketelstraat	4,5	27,7	24,5	19,7	28,8
601_C	6 bouwplan Ketelstraat	7,5	28,1	24,9	20,1	29,2
601_D	6 bouwplan Ketelstraat	10,5	29,1	25,9	21,1	30,2
602_A	6 bouwplan Ketelstraat	1,5	26,1	23,0	18,1	27,2
602_B	6 bouwplan Ketelstraat	4,5	26,2	23,1	18,2	27,3
602_C	6 bouwplan Ketelstraat	7,5	26,3	23,2	18,4	27,4
602_D	6 bouwplan Ketelstraat	10,5	26,7	23,6	18,7	27,8

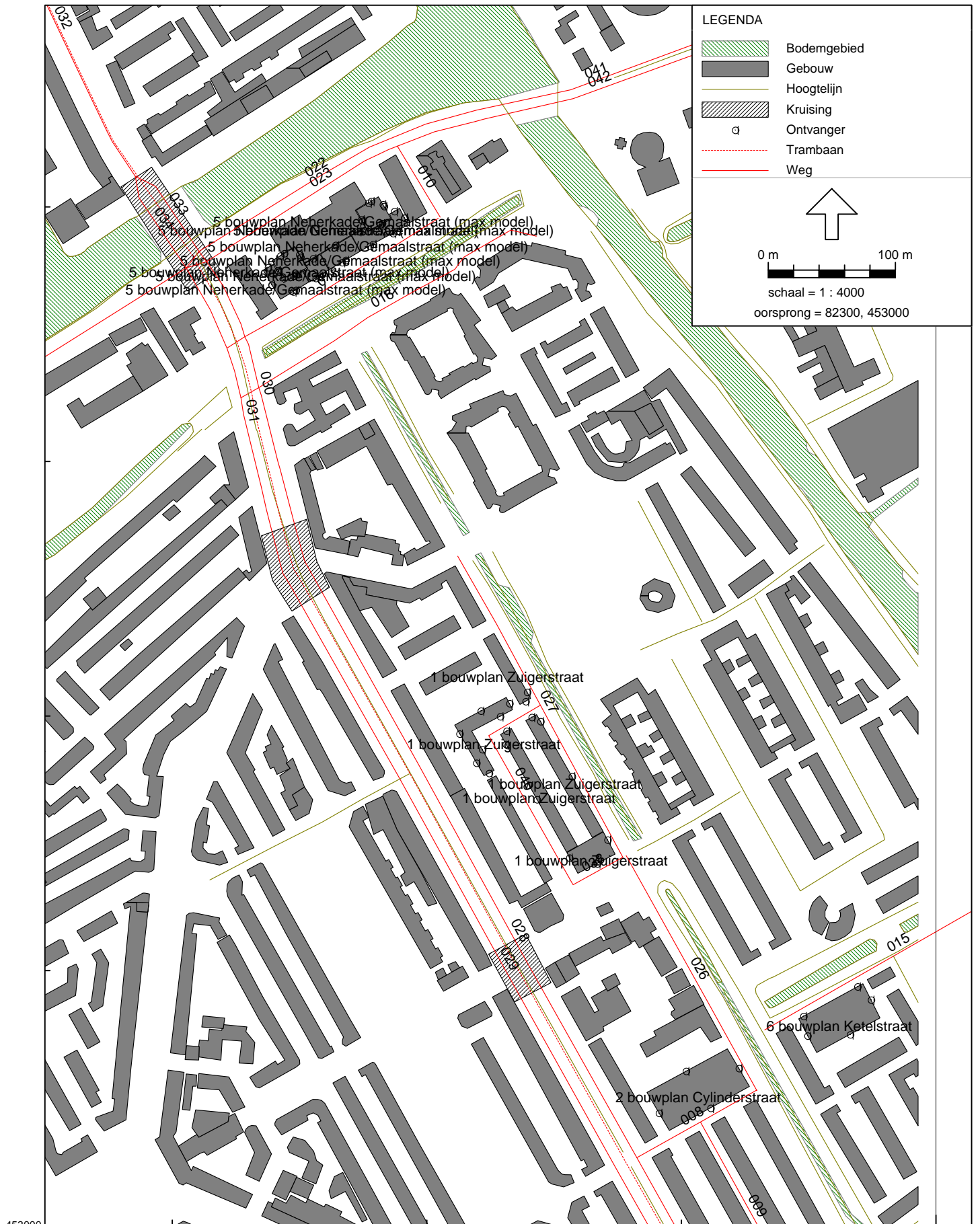
Alle getoonde dB-waarden zijn A-gewogen



Model: Schipperskwartier 2019 met plan - Schipperskwartier - Laakwijk - Den Haag  
Bijdrage van Groep Trambaan op alle ontvangerpunten  
Rekenmethode Wegverkeerslawaaï - RMW-2006; Periode: Alle perioden

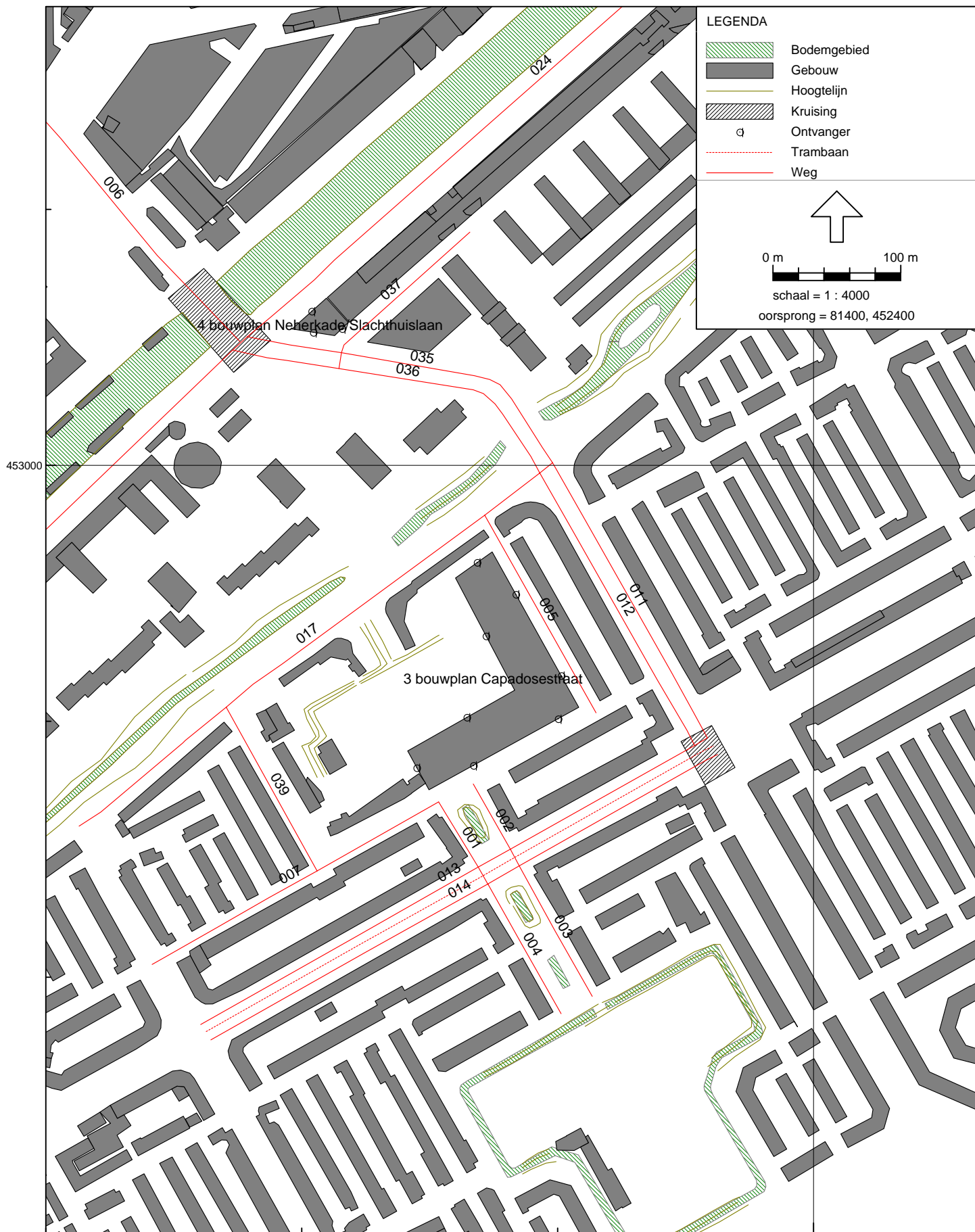
Id	Omschrijving	Hoogte	Dag	Avond	Nacht	Lden
603_A	6 bouwplan Ketelstraat	1,5	14,6	11,5	6,6	15,7
603_B	6 bouwplan Ketelstraat	4,5	15,0	11,9	7,0	16,1
603_C	6 bouwplan Ketelstraat	7,5	15,1	12,0	7,1	16,2
603_D	6 bouwplan Ketelstraat	10,5	11,3	8,4	3,3	12,4
604_A	6 bouwplan Ketelstraat	1,5	24,4	21,2	16,4	25,5
604_B	6 bouwplan Ketelstraat	4,5	25,0	21,8	17,0	26,0
604_C	6 bouwplan Ketelstraat	7,5	25,5	22,3	17,5	26,5
604_D	6 bouwplan Ketelstraat	10,5	26,3	23,1	18,3	27,4
605_A	6 bouwplan Ketelstraat	1,5	27,8	24,6	19,7	28,8
605_B	6 bouwplan Ketelstraat	4,5	28,8	25,6	20,8	29,9
605_C	6 bouwplan Ketelstraat	7,5	29,6	26,4	21,6	30,7
605_D	6 bouwplan Ketelstraat	10,5	30,5	27,4	22,5	31,6

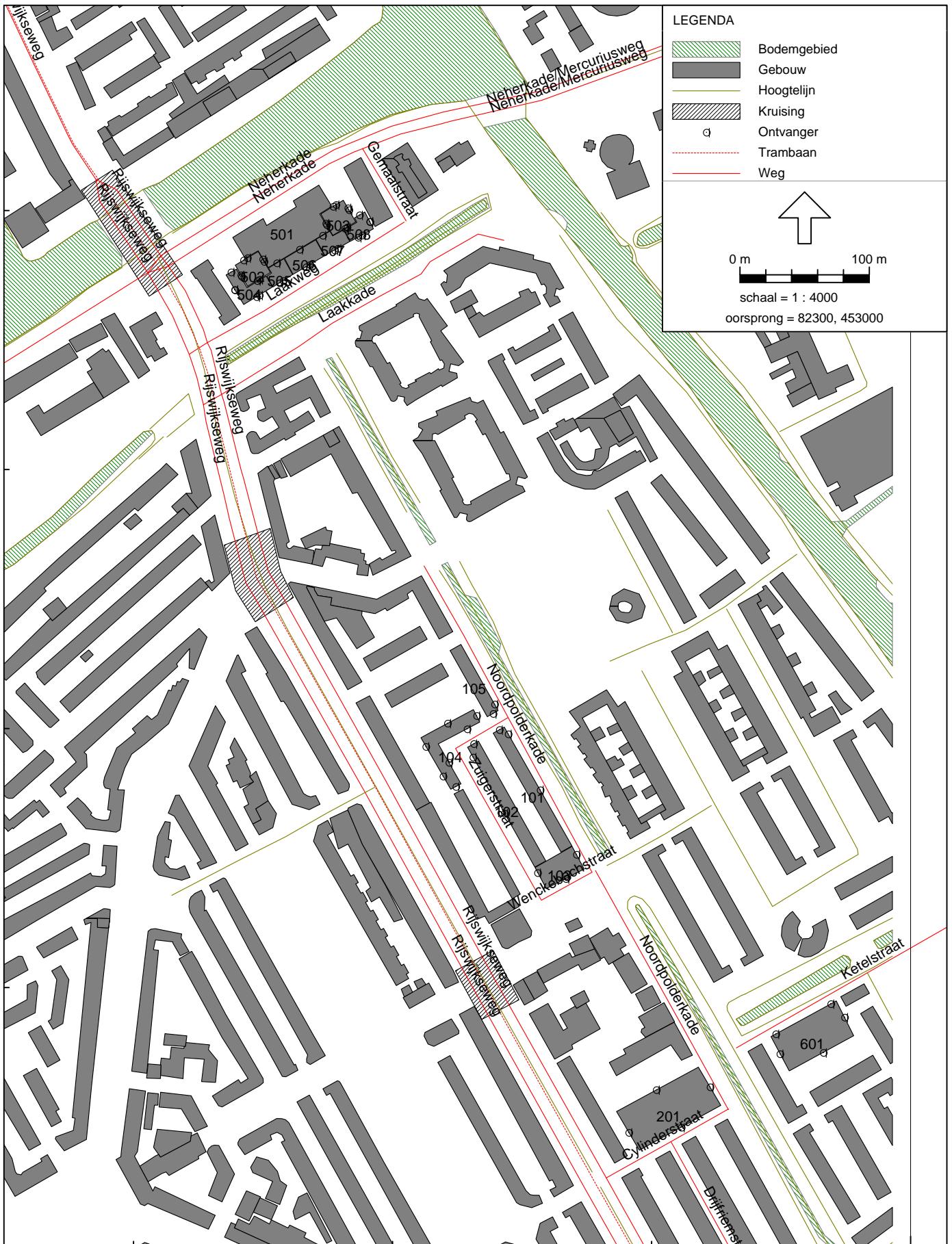
Alle getoonde dB-waarden zijn A-gewogen



453000

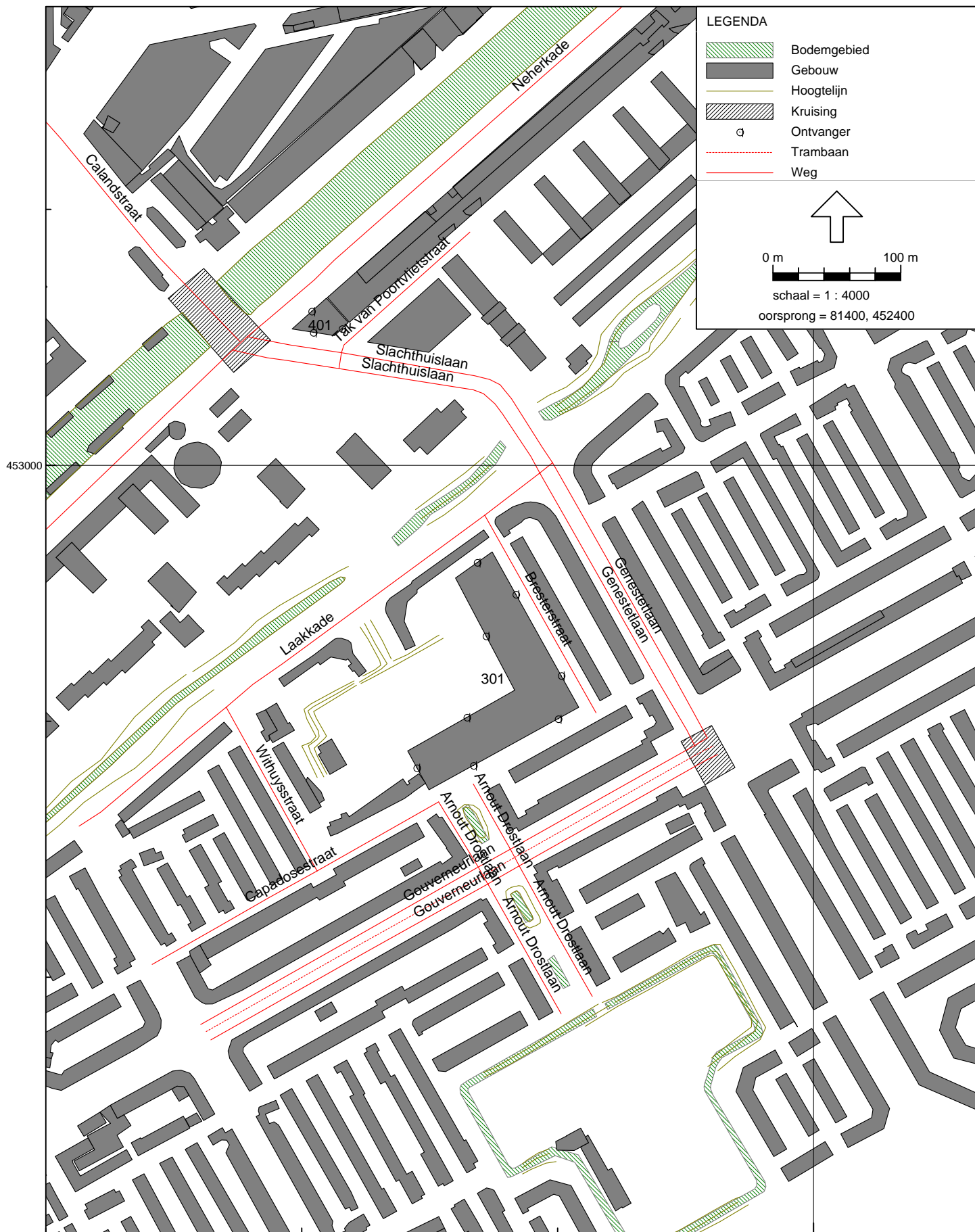
83000

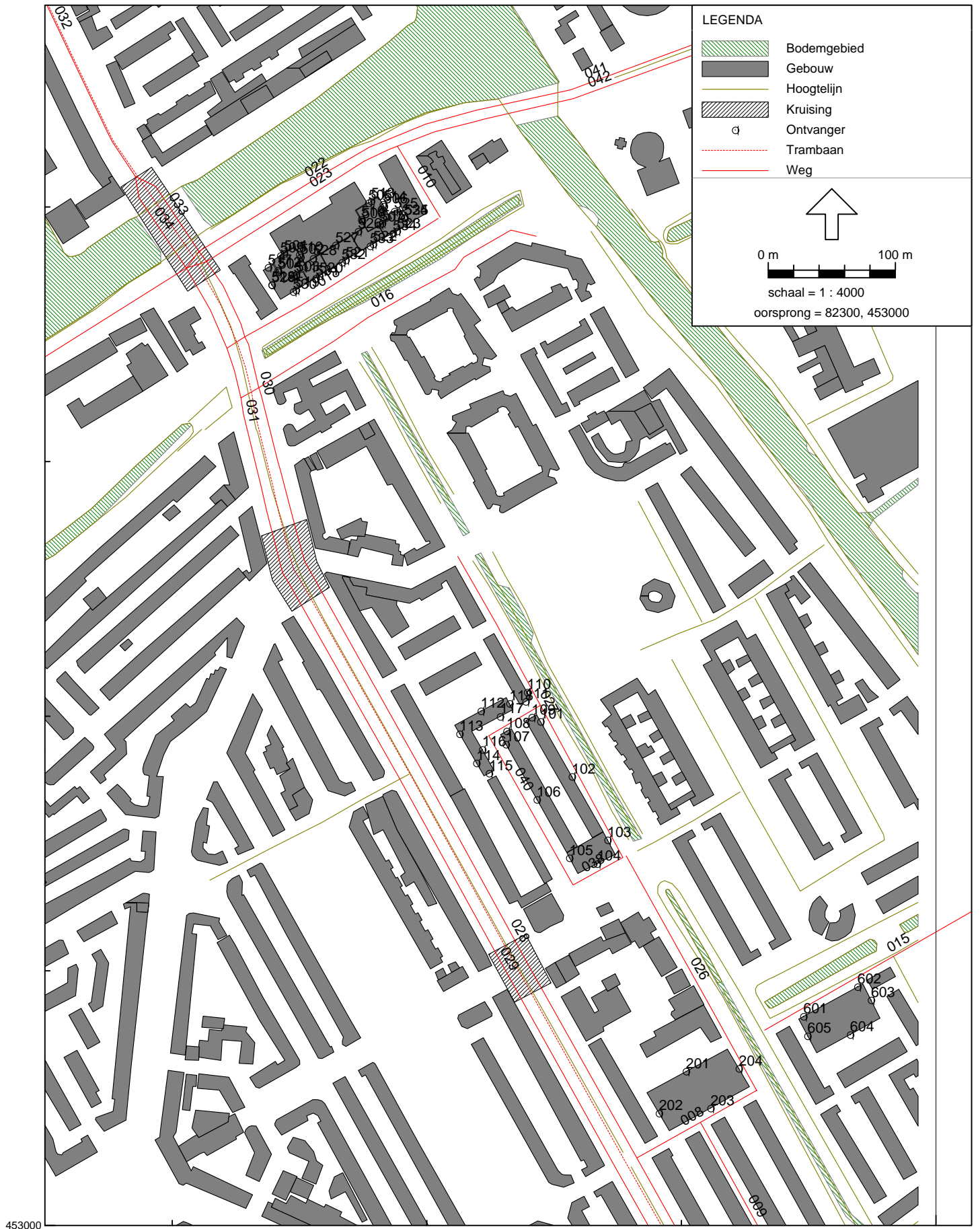




453000

83000





453000

83000

