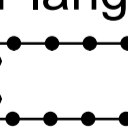
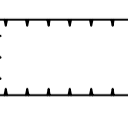



**LEGENDA**


**Plangebied**


 Grens plangebied


**Aanduidingen**


 Grens aanduiding 'kap'


 schild aan voorzijde, achter vrij


 schild aan voor- en achterzijde


 dwarskap

 langskap

 langskap voorzijde, achter dwarskap

 langskap voorzijde, schild aan achterzijde

 exacte kapvorm

<b>OPDRACHTGEVER</b> Gemeente Gouda		<b>SCHAAL</b> 1:1000		
<b>PROJECT</b> Bestemmingsplan Binnenstad Oost		<b>TEKENAAR</b> M. Franssen		
<b>Kaptypenkaart</b>		<b>PROJECTLEIDER</b> P.F.G.M. Kennes		<b>BLAD IN BLADEN</b> 1-1
		<b>TEKENINGNUMMER</b> 178928-BP-2		<b>FORMAAT</b> A0
<b>STATUS</b>	<b>DATE</b>	<b>ORANJEWOUD OOSTERHOUT</b>		<b>ORANJEWOUD OOSTERHOUT</b>
Voorwerk	26-09-2011	ROOSWIJDEWEG		W. DE VRIES
Ontwerp	16-08-2012	HEERENWIJDE		W. DE VRIES
Verkeuring	22-02-2013	ALMERE		W. DE VRIES
		OOSTERHOUT		W. DE VRIES

**oranjewoud**