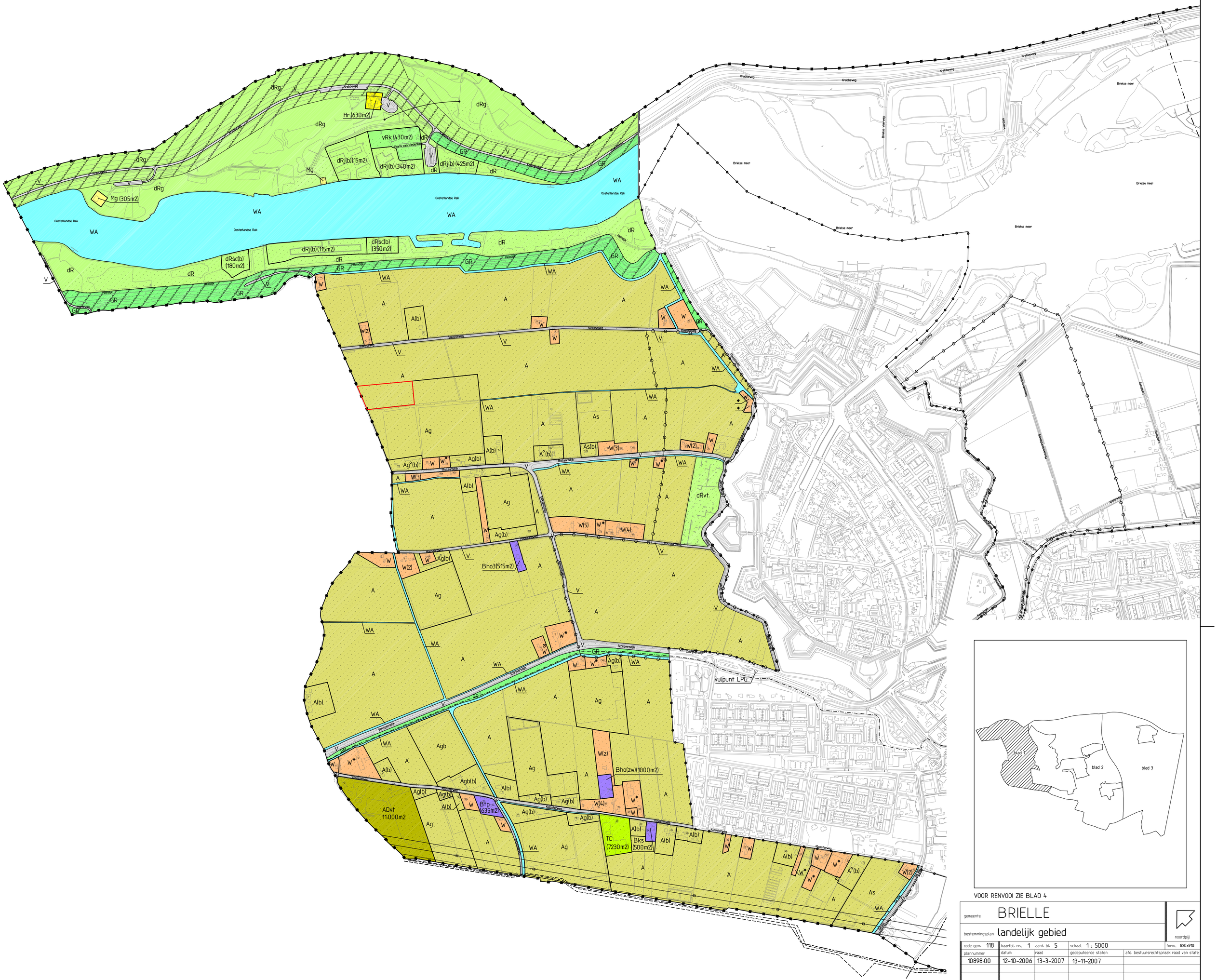
Hr (630m2)
vRk (430m2)
dRj(b) (15m2)
dRj(b) (340m2)
dRj(b) (425m2)
Mg (305m2)
dRj(b) (115m2)
dRsc(b) (350m2)
dRsc(b) (180m2)
Bho3(515m2)
vulpunt LPG
Bho(zw)(1000m2)
ADvt 11.000m2
BTp (635m2)
TC (7230m2)
Bks (500m2)
Oosterlandse Rak
Briele meer
Krabbeweg
Hendijk
Slootdorpweg
Kloosterweg
Schrijverstdijk
Bollaarsdijk
Vlietdijk
Veckhavenstr. Hendijk
Zandweg
Zuiderweg
Zuiderweg
Zuider

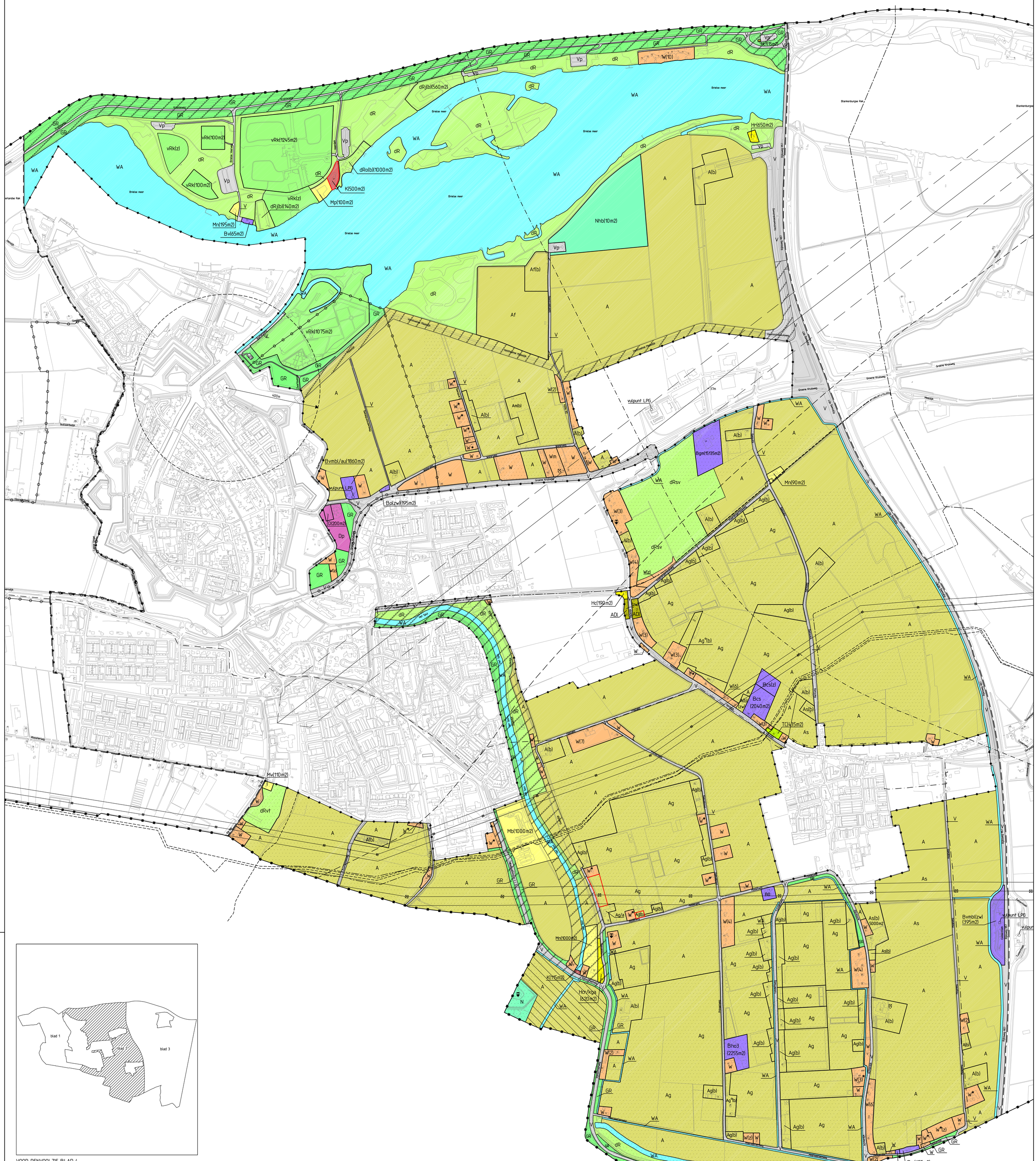
Brielse meer
WA
GR
dR
Vp
V
vRk(z)
vRk(100m2)
vRk(1245m2)
vRk(1075m2)
dRj(b)(560m2)
dRo(b)(1000m2)
K(500m2)
Mp(100m2)
dRj(b)(140m2)
Mn(195m2)
Bv(65m2)
W(10)
Hr(650m2)
Nhb(10m2)
A
A(b)
Af(b)
Af
Am(b)
W(2)
vulpunt LPG
Bvmbl/au(1860m2)
Bo(zw)(195m2)
Dl(200m2)
Dp
Bgm(15135m2)
dRsv
Mn(90m2)
Hc(190m2)
ADL
Ag
Ag°(b)
Bcs(z)
Bcs (2040m2)
TC(435m2)
As
As(b)
Mv(110m2)
dRvt
Mb(1000m2)
Mn(1000m2)
K(115m2)
Hcr/kga (620m2)
Bho3 (2255m2)
Bgol(zw) (910m2)
Bvmbl(zw) (395m2)
B(z)
Bm(655m2)
400m
37m
Groene Kruisweg
Blankenburgse Rak
Rijksweg N57
Gasleiding
Hoofdvaart
Hoofdvaart Noord
Hoofdvaart Zuid
Hoofdvaart Oost
Hoofdvaart West
Hoofdvaart Midden
Hoofdvaart Zuidwest
Hoofdvaart Noordwest
Hoofdvaart Noordoost
Hoofdvaart Zuidoost

VOOR RENVOOI ZIE BLAD 4

| | | | | | |
|---|---|---|---|---|---|
| gemeente | BRIELLE | | | | noordpijl |
| bestemmingsplan | landelijk gebied | | | | |
| code gem. 118 | kaartbl. nr.: 3 aant. bl. 5 | | schaal: 1 : 5000 | | form.: 1430x910 |
| plannummer | datum | raad | gedeputeerde staten | afd. bestuursrechtspraak raad van state | |
| 10898.00 | 12-10-2006 | 13-3-2007 | 13-11-2007 | | |
| Rotterdam | | | bestand : ONUZ-Bp7<br>imro/prbp2003 : Nee | referte : drs. D.J. Verhaak<br>getekend : L.P. | |

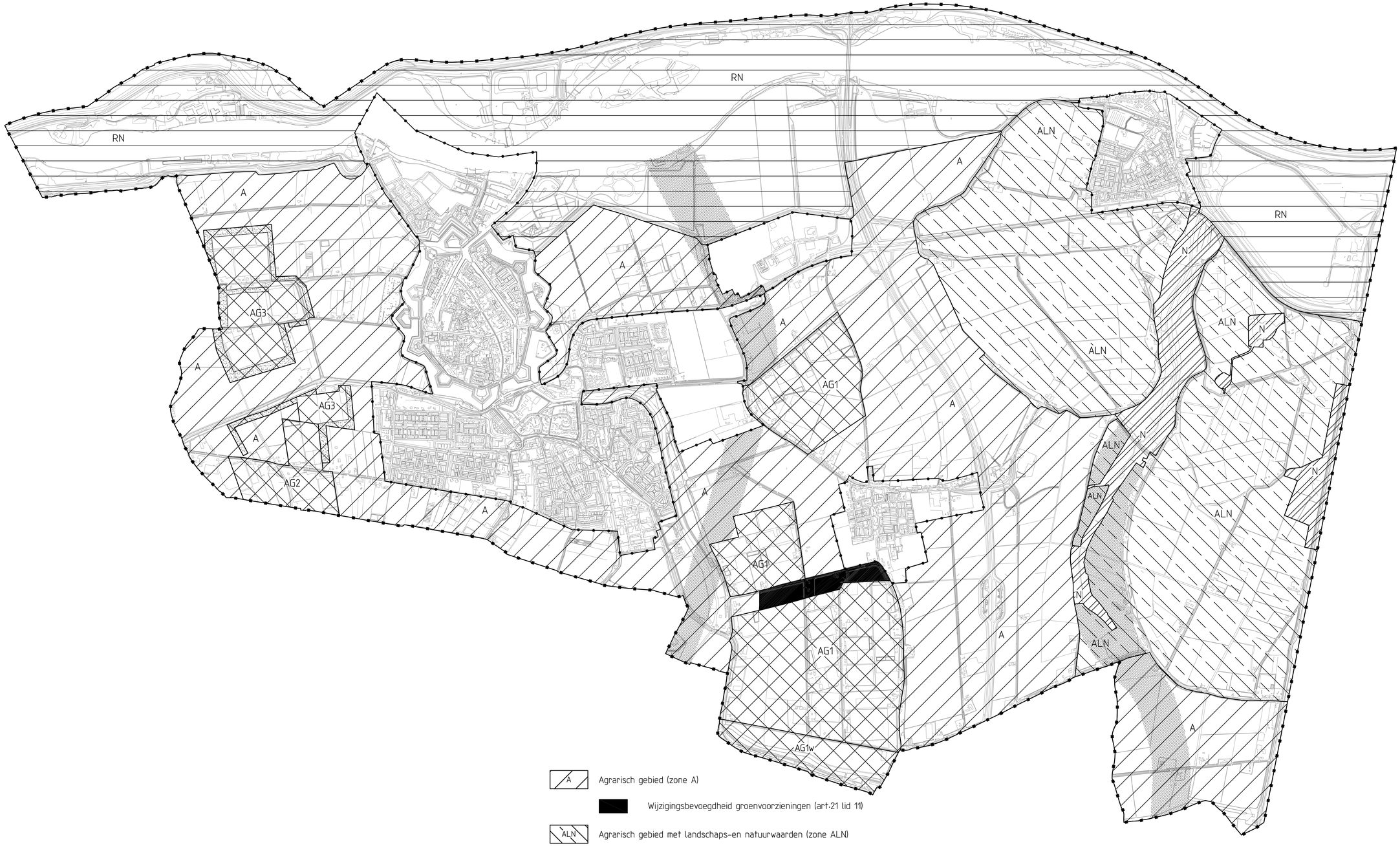


A — Agrarisch gebied (zone A)

Wijzigingsbevoegdheid groenvoorzieningen (art.21 lid 11)

ALN — Agrarisch gebied met landschaps-en natuurwaarden (zone ALN)

AG — Agrarisch gebied, glastuinbouw (zone AG)

AG1 — AG1w - waterberging

AG2

AG3

groenvoorzieningen

RN — Gebied met verweving van recreatie-en natuurwaarden (zone RN)

N — Gebied met natuurwaarden (zone N)

Wijzigingsbevoegdheid ecologische verbindingszones

| | | | | |
|---|---|---|---|---|
| gemeente | BRIELLE | | | noordpijl |
| bestemmingsplan | landelijk gebied -zonering- | | | |
| code gem. 118 | kaartbl. nr.: 5 | aant. bl.: 5 | schaal: 1 : 10.000 | form.: 730x1100 |
| plannummer | datum | raad | gedeputeerde staten | afd. bestuursrechtspraak raad van state |
| 10898.00 | 12-10-2006 | 13-3-2007 | 13-11-2007 | |
| | | | | |
| | | | | |
| | | | | |
| | | | | |
| Rotterdam | | bestand : DNV1-Bp7 | refertе : drs. D.J. Verhaak | |
| | | imro/prbp2003 : Nee | getekend : L.P. | |

## BESTEMMINGEN

| | | Subbestemmingen | | Nadere aanwijzingen | |
|---|---|---|---|---|---|
| A | AGRARISCHE DOELEINDEN | A | grondgebonden veehouderij/akker- en volle grondstuinbouw | ∘ | tweede agrarische bedrijfswoning |
| | | Am | grondgebonden veehouderij/akker- en volle grondstuinbouw en een manege | □ | ondersteunend glas toegestaan, zie art. 3 |
| | | Ag | glastuinbouw | (b) | bouwvlak |
| | | Agb | glastuinbouw, biologisch | (zw) | zonder woning |
| | | Af | fruitteelt | (z) | zonder gebouwen |
| | | Ap | paardenfokkerij, opfokbedrijf | | |
| | | As | sierteelt | | |
| | | Ag/a | glastuinbouwbedrijf waarbij een aannemers-bedrijf tot categorie 2 is toegestaan | | |
| AD | AGRARISCHE AANVERWANTE DOELEINDEN | ADl | loonbedrijf | ∘ | tweede bedrijfswoning |
| | | ADp | paardenhouderij | | |
| | | ADvt | verwerking tuinbouwproducten | | |
| | | ADh | agrarisch hulp- en nevenbedrijf | | |
| W | WOONDOELEINDEN | Wm | museum | ∗ | voormalig agrarisch bedrijf |
| | | | | (z) | zonder bebouwing |
| | | | | (2) | aantal toegestane woningen |
| B | BEDRIJFSDOELEINDEN | Ba3 | aannemer behorende tot categorie 3 | 3 | categorie v/d Staat van bedrijfsactiviteiten |
| | | Ba | aannemer | ∘ | tweede bedrijfswoning |
| | | Bas | autoschade herstelbedrijf | (z) | zonder gebouwen |
| | | Bcs | caravanstalling | (zw) | zonder woning |
| | | Bg | groothandel | | |
| | | Bgm | groothandel in machines | | |
| | | Bgo | groothandel en opslag | | |
| | | Bho3 | hovenier behorende tot categorie 3 | | |
| | | Bho | hovenier | | |
| | | Bks | keukenspeciaalzaak | | |
| | | Bm | mechanisatiebedrijf | | |
| | | Bo3 | opslag behorende tot categorie 3 | | |
| | | Bo | opslag | | |
| | | Br | recycling papier, staal en kunststof | | |
| | | Brec | reclamevoorzieningen | | |
| | | Btp | tandprothetisch bedrijf | | |
| | | Btr | transportbedrijf | | |
| | | Bv | veerdienst(+verhuur roeiboten) | | |
| | | Bva | verhuur amusementsbenodigdheden en overdekte speelplaats | | |
| | | Bvmb | verkooppunt voor motorvoertuigbrandstoffen, zonder verkoop van LPG | | |
| | | Bvmbl | verkooppunt voor motorvoertuigbrandstoffen, inclusief verkoop van LPG | | |
| | | Bvmbl/au | verkooppunt voor motorvoertuigbrandstoffen, inclusief verkoop van LPG/tevens autohandel en- reparatiebedrijf | | |
| | | Bws | watersportbedrijf (stalling en reparatie boten en verkoop brandstoffen) | | |
| | | B3 | bedrijfsdoeleinden behorende tot categorie3 | | |
| D | DETAILHANDELSDOELEINDEN | Dp | parkeervoorziening | | |
| M | MAATSCHAPPELIJKE DOELEINDEN | Mawz | afvalwaterzuiveringsinstallatie | | |
| | | Mb | begraafplaats | | |
| | | Mg | gemaal | | |
| | | Mn | nutsvoorzieningen | | |
| | | Mp | politiepost | | |
| | | Mv | verenigingsgebouw | | |
| H | HORECADOELEINDEN | Hc | cafe | | |
| | | Hcf | cafetaria | | |
| | | Hcr/kga | caferestaurant, kinderboerderij, galerie en atelier | | |
| | | Hr | restaurant | | |
| K | KANTOORDOELEIDEN | | | | |
| TC | TUINCENTRUM | | | ∘ | tweede bedrijfswoning |
| dR | DAGRECREATIEVE DOELEINDEN | dRg | golfbaan | (b) | bouwvlak |
| | | dRj | jachthaven | | |
| | | dRp | paintballcentrum | | |
| | | dRo | opslag | | |
| | | dRsc | scoutingterrein | | |
| | | dRsv | sportvelden | | |
| | | dRvt | volkstuinen | | |
| | | dRmv | modelvliegclub | | |
| vR | VERBLIJFSRECREATIEVE DOELEINDEN | vRk | kampeer- en caravanterrein | (z) | zonder gebouwen |
| | | vRrt | recreatieterrein | △ | 29 aantal recreatiewoningen |
| V | VERKEERSDOELEINDEN | Vp | parkeerterrein | | |
| N | NATUURGEBIED | Nhb | herdenkingsbos | | |
| GR | GROENVOORZIENINGEN | | | | |
| WA | WATER | WAb | baggerspecie | | |
| | LEIDINGEN | | aardgasleiding | | |
| | | | olieleiding | | |
| | | | persleiding | | |
| | | | waterleiding | | |
| | PRIMAIR WATERSTAATSDOELEINDEN | | | | |
| | ARCHEOLOGISCH WAARDEVOL GEBIED | | | | |

## OVERIGE AANDUIDINGEN

- topografische gegevens
- hoogspanningsleiding
- straalpad met maximum bouwhoogte t.o.v. N.A.P.
- m2 bebouwingsoppervlak maximaal
- bijelkaar behorende bouwvlakken
- rijksmonument
- gemeentelijke monument
- molenbiotoop
- schootsveld
- grens beschermd stadsgezicht
- plangrens
- bladgrens
- plangrens tevens gemeentegrens
- zone industrielawaai Botlek-Pernis
- zone industrielawaai Maasvlakte-Europoort
- vulpunt LPG

goedkeuring onthouden door GS

| | | | | |
|---|---|---|---|---|
| gemeente | BRIELLE | | | |
| bestemmingsplan | landelijk gebied -renvooi- | | | noordpijl |
| code gem. 118 | kaartbl. nr.: 4 | aant. bl. 5 | schaal: 1 : 10.000 | form.: 730x1100 |
| plannummer | datum | raad | gedeputeerde staten | afd. bestuursrechtspraak raad van state |
| 10898.00 | 12-10-2006 | 13-3-2007 | 13-11-2007 | |
| | | | | |
| | | | | |
| | | | | |
| | | | | |
| Rotterdam | bestand : ONV0-Bp7<br>imro/prbp2003 : Nee | | referte : drs. D.J. Verhaak<br>getekend : L.P. | |

## BESTEMMINGEN

| | | Subbestemmingen | | Nadere aanwijzingen | |
|---|---|---|---|---|---|
| A | AGRARISCHE DOELEINDEN | A | grondgebonden veehouderij/akker- en volle grondstuinbouw | ∘ | tweede agrarische bedrijfswoning |
| | | Am | grondgebonden veehouderij/akker- en volle grondstuinbouw en een manege | □ | ondersteunend glas toegestaan, zie art. 3 |
| | | Ag | glastuinbouw | (b) | bouwvlak |
| | | Agb | glastuinbouw, biologisch | (zw) | zonder woning |
| | | Af | fruitteelt | (z) | zonder gebouwen |
| | | Ap | paardenfokkerij, opfokbedrijf | | |
| | | As | sierteelt | | |
| | | Ag/a | glastuinbouwbedrijf waarbij een aannemers-bedrijf tot categorie 2 is toegestaan | | |
| AD | AGRARISCHE AANVERWANTE DOELEINDEN | ADl | loonbedrijf | ∘ | tweede bedrijfswoning |
| | | ADp | paardenhouderij | | |
| | | ADvt | verwerking tuinbouwproducten | | |
| | | ADh | agrarisch hulp- en nevenbedrijf | | |
| W | WOONDOELEINDEN | Wm | museum | ∗ | voormalig agrarisch bedrijf |
| | | | | (z) | zonder bebouwing |
| | | | | (2) | aantal toegestane woningen |
| B | BEDRIJFSDOELEINDEN | Ba3 | aannemer behorende tot categorie 3 | 3 | categorie v/d Staat van bedrijfsactiviteiten |
| | | Ba | aannemer | ∘ | tweede bedrijfswoning |
| | | Bas | autoschade herstelbedrijf | (z) | zonder gebouwen |
| | | Bcs | caravanstalling | (zw) | zonder woning |
| | | Bg | groothandel | | |
| | | Bgm | groothandel in machines | | |
| | | Bgo | groothandel en opslag | | |
| | | Bho3 | hovenier behorende tot categorie 3 | | |
| | | Bho | hovenier | | |
| | | Bks | keukenspeciaalzaak | | |
| | | Bm | mechanisatiebedrijf | | |
| | | Bo3 | opslag behorende tot categorie 3 | | |
| | | Bo | opslag | | |
| | | Br | recycling papier, staal en kunststof | | |
| | | Brec | reclamevoorzieningen | | |
| | | Btp | tandprothetisch bedrijf | | |
| | | Btr | transportbedrijf | | |
| | | Bv | veerdienst(+verhuur roeiboten) | | |
| | | Bva | verhuur amusementsbenodigdheden en overdekte speelplaats | | |
| | | Bvmb | verkooppunt voor motorvoertuigbrandstoffen, zonder verkoop van LPG | | |
| | | Bvmbl | verkooppunt voor motorvoertuigbrandstoffen, inclusief verkoop van LPG | | |
| | | Bvmbl/au | verkooppunt voor motorvoertuigbrandstoffen, inclusief verkoop van LPG/tevens autohandel en- reparatiebedrijf | | |
| | | Bws | watersportbedrijf (stalling en reparatie boten en verkoop brandstoffen) | | |
| | | B3 | bedrijfsdoeleinden behorende tot categorie3 | | |
| D | DETAILHANDELSDOELEINDEN | Dp | parkeervoorziening | | |
| M | MAATSCHAPPELIJKE DOELEINDEN | Mawz | afvalwaterzuiveringsinstallatie | | |
| | | Mb | begraafplaats | | |
| | | Mg | gemaal | | |
| | | Mn | nutsvoorzieningen | | |
| | | Mp | politiepost | | |
| | | Mv | verenigingsgebouw | | |
| H | HORECADOELEINDEN | Hc | cafe | | |
| | | Hcf | cafetaria | | |
| | | Hcr/kga | caferestaurant, kinderboerderij, galerie en atelier | | |
| | | Hr | restaurant | | |
| K | KANTOORDOELEIDEN | | | | |
| TC | TUINCENTRUM | | | ∘ | tweede bedrijfswoning |
| dR | DAGRECREATIEVE DOELEINDEN | dRg | golfbaan | (b) | bouwvlak |
| | | dRj | jachthaven | | |
| | | dRp | paintballcentrum | | |
| | | dRo | opslag | | |
| | | dRsc | scoutingterrein | | |
| | | dRsv | sportvelden | | |
| | | dRvt | volkstuinen | | |
| | | dRmv | modelvliegclub | | |
| vR | VERBLIJFSRECREATIEVE DOELEINDEN | vRk | kampeer- en caravanterrein | (z) | zonder gebouwen |
| | | vRrt | recreatieterrein | △ | 29 aantal recreatiewoningen |
| V | VERKEERSDOELEINDEN | Vp | parkeerterrein | | |
| N | NATUURGEBIED | Nhb | herdenkingsbos | | |
| GR | GROENVOORZIENINGEN | | | | |
| WA | WATER | WAb | baggerspecie | | |
| | LEIDINGEN | — — — — | aardgasleiding | | |
| | | ——--—— | olieleiding | | |
| | | — · — · — | persleiding | | |
| | | —— – —— | waterleiding | | |
| | PRIMAIR WATERSTAATSDOELEINDEN | | | | |
| | ARCHEOLOGISCH WAARDEVOL GEBIED | | | | |

## OVERIGE AANDUIDINGEN

- topografische gegevens
- hoogspanningsleiding
- straalpad met maximum bouwhoogte t.o.v. N.A.P.
- m2 bebouwingsoppervlak maximaal
- bijelkaar behorende bouwvlakken
- rijksmonument
- gemeentelijke monument
- molenbiotoop
- schootsveld
- grens beschermd stadsgezicht
- plangrens
- bladgrens
- plangrens tevens gemeentegrens
- zone industrielawaai Botlek-Pernis
- zone industrielawaai Maasvlakte-Europoort
- vulpunt LPG

goedkeuring onthouden door GS

| | | | | |
|---|---|---|---|---|
| gemeente | BRIELLE | | | noordpijl |
| bestemmingsplan | landelijk gebied -renvooi- | | | |
| code gem. 118 | kaartbl. nr.: 4 aant. bl. 5 | schaal: 1 : 10.000 | | form.: 730x1100 |
| plannummer | datum | raad | gedeputeerde staten | afd. bestuursrechtspraak raad van state |
| 10898.00 | 12-10-2006 | 13-3-2007 | 13-11-2007 | |
| Rotterdam | | bestand : ONV0-Bp7<br>imro/prbp2003 : Nee | referte : drs. D.J. Verhaak<br>getekend : L.P. | |

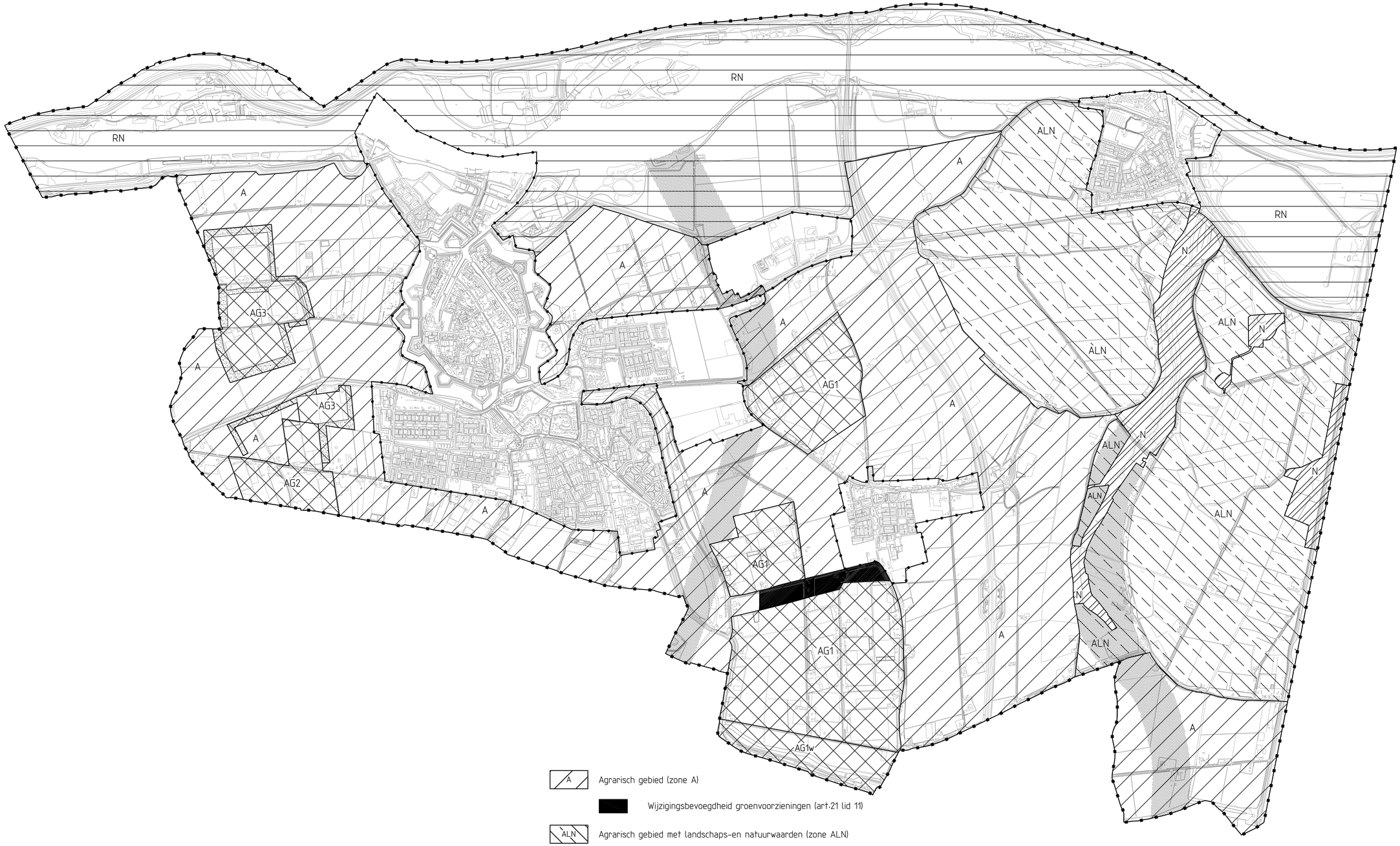


A — Agrarisch gebied (zone A)

Wijzigingsbevoegdheid groenvoorzieningen (art.21 lid 11)

ALN — Agrarisch gebied met landschaps-en natuurwaarden (zone ALN)

AG — Agrarisch gebied, glastuinbouw (zone AG)

AG1 — AG1w - waterberging

AG2

AG3

groenvoorzieningen

RN — Gebied met verweving van recreatie-en natuurwaarden (zone RN)

N — Gebied met natuurwaarden (zone N)

Wijzigingsbevoegdheid ecologische verbindingszones

| | | | | |
|---|---|---|---|---|
| gemeente | BRIELLE | | | noordpijl |
| bestemmingsplan | landelijk gebied -zonering- | | | |
| code gem. 118 | kaartbl. nr.: 5 | aant. bl.: 5 | schaal: 1 : 10.000 | form.: 730x1100 |
| plannummer | datum | raad | gedeputeerde staten | afd. bestuursrechtspraak raad van state |
| 10898.00 | 12-10-2006 | 13-3-2007 | 13-11-2007 | |
| | | | | |
| | | | | |
| | | | | |
| | | | | |
| Rotterdam | | bestand : DNV1-Bp7 | refertе : drs. D.J. Verhaak | |
| | | imro/prbp2003 : Nee | getekend : L.P. | |