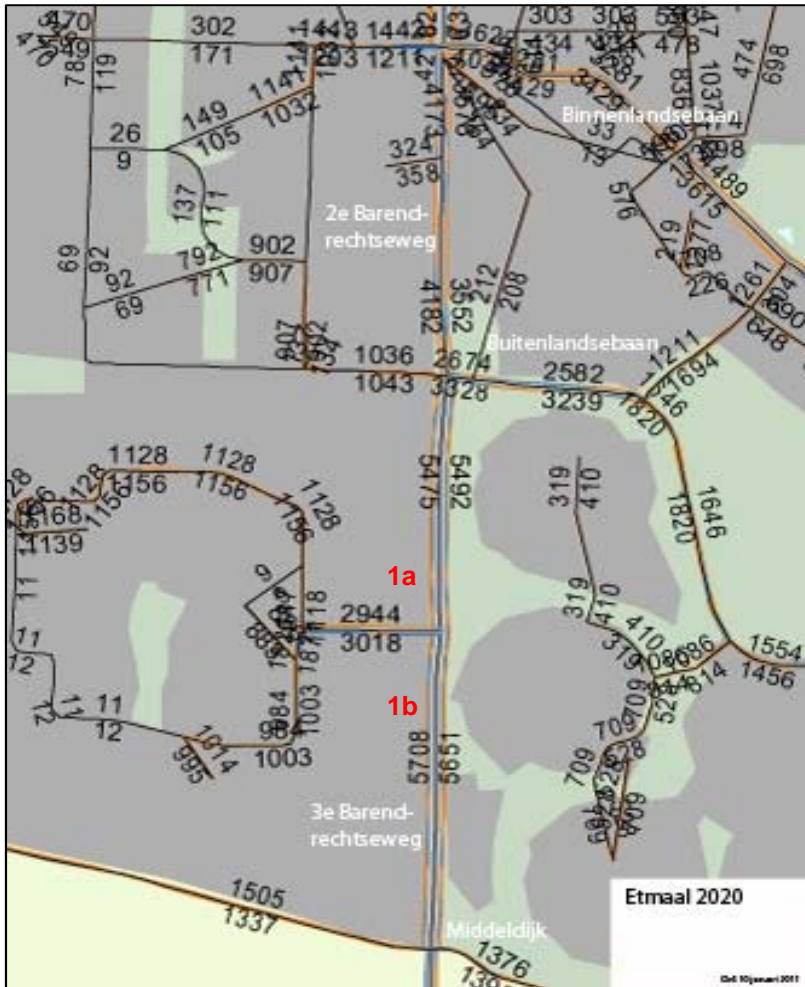


Etmaalintensiteiten 2e Barendrechtseweg.



	2020	2022
1a	10.967	11.298
1b	11.359	11.702

autonome groei = 1,5%/jaar

Tellingen 2e Barendrechtseweg (september 2011).

Teljaar	2011	Verwerking naar milieuparameters		
van	tot	licht	middel	zwaar
00.00	01.00	53	0	0
01.00	02.00	27	0	0
02.00	03.00	17	0	0
03.00	04.00	11	0	0
04.00	05.00	15	0	0
05.00	06.00	30	0	0
06.00	07.00	128	2	2
07.00	08.00	239	3	3
08.00	09.00	357	3	4
09.00	10.00	383	3	6
10.00	11.00	392	3	4
11.00	12.00	466	3	4
12.00	13.00	472	3	3
13.00	14.00	484	2	4
14.00	15.00	508	2	3
15.00	16.00	532	3	6
16.00	17.00	577	2	3
17.00	18.00	630	1	3
18.00	19.00	506	1	2
19.00	20.00	498	1	2
20.00	21.00	322	1	1
21.00	22.00	223	0	0
22.00	23.00	214	0	1
23.00	24.00	127	0	0
Totaal		7.211	33	51

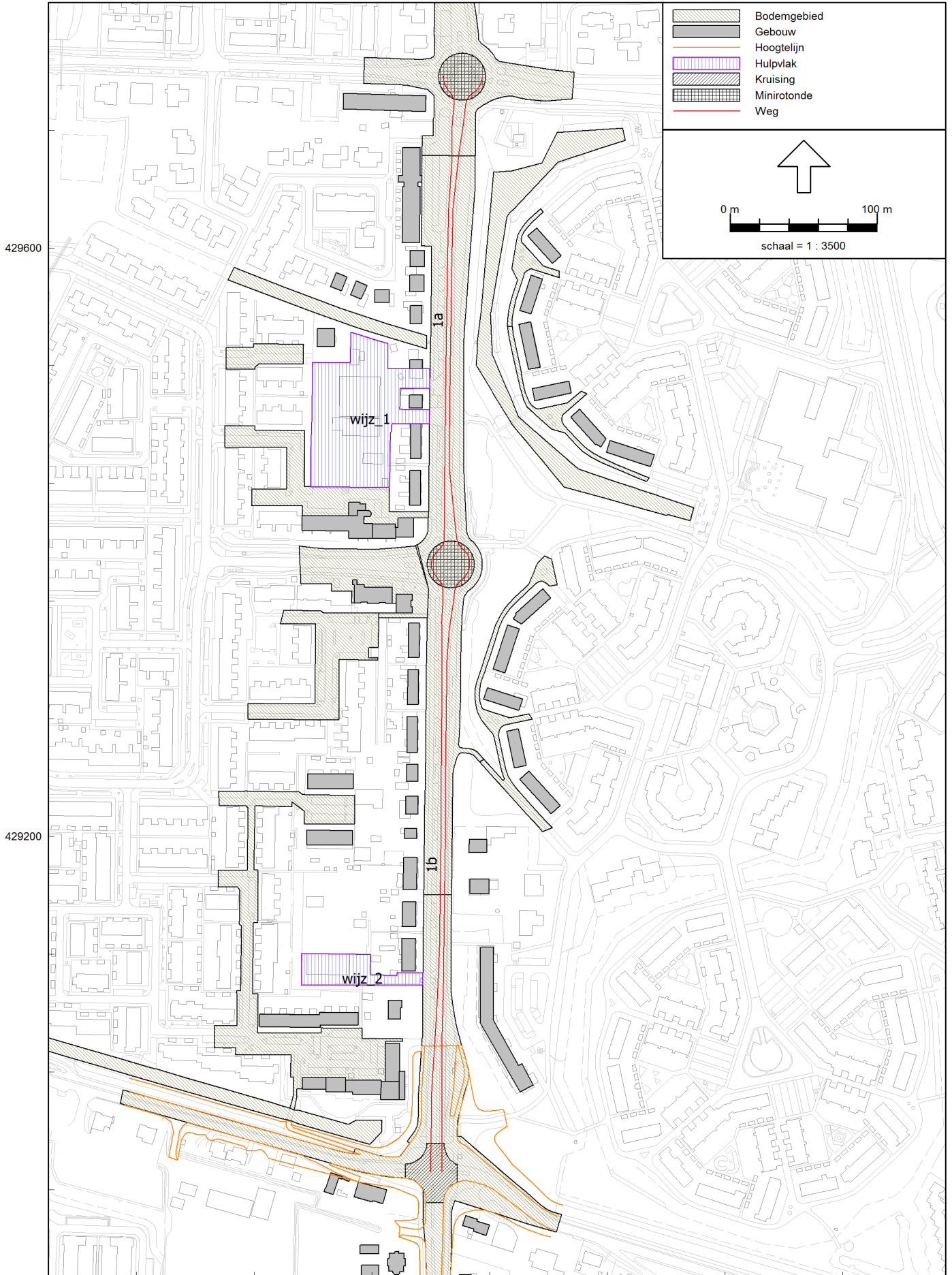
Dagperiode (7-19 uur)	
gem. uur	6,42%
licht da	98,68%
middel da	0,52%
zwaar da	0,80%

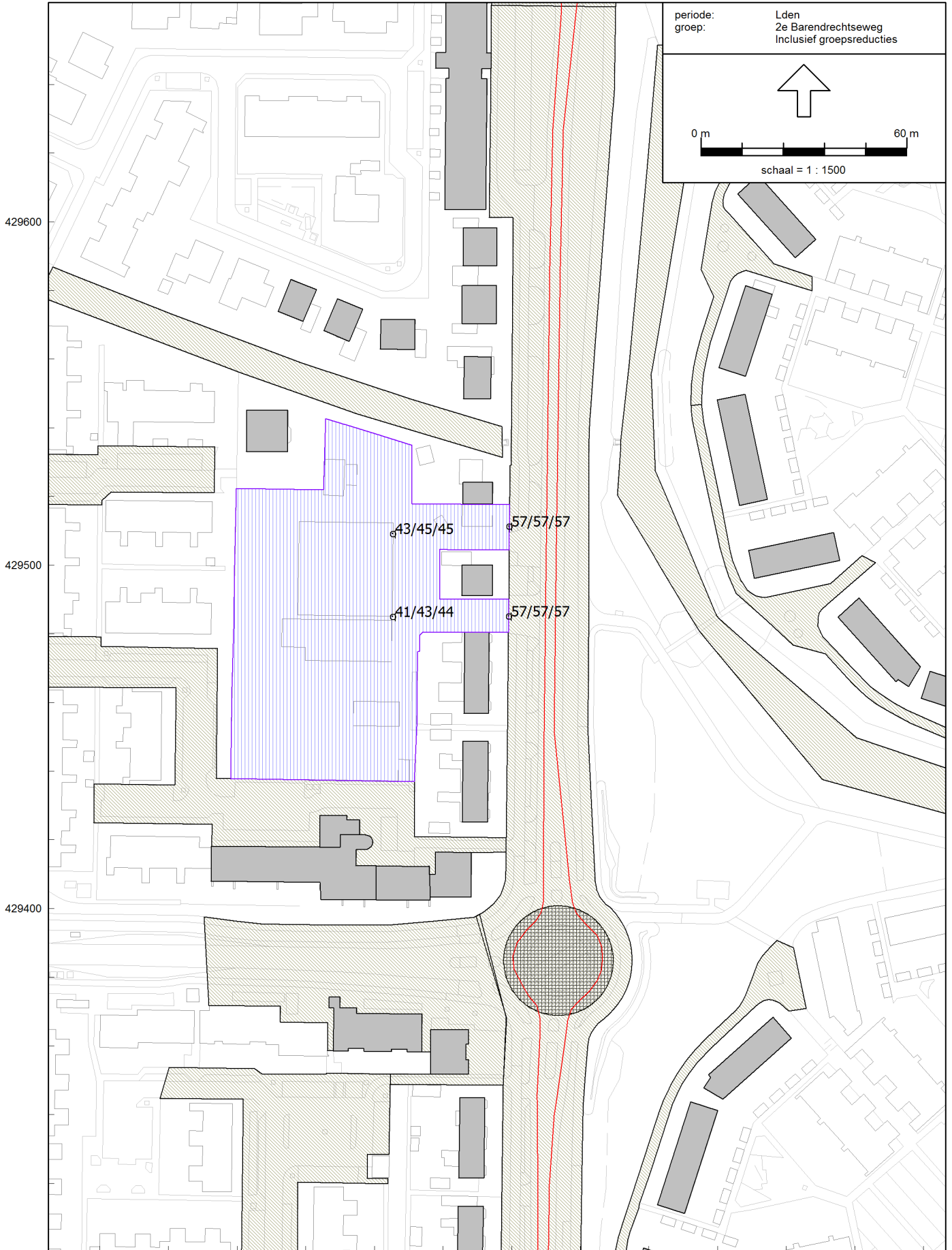
Avondperiode (19-23 uur)	
gem. uur	4,33%
licht av	99,52%
middel av	0,16%
zwaar av	0,32%

Nachtperiode (23-7 uur)	
gem. uur	0,71%
licht na	99,03%
middel na	0,49%
zwaar na	0,49%

controle	100,00%
----------	---------

snelheid = 50 km/uur
wegdek = dubofalt
 (op rotonde
 fijn asfalt)





Wegverkeerslawaaï - RMW-2006, [wegverkeer - 2022], Geomilieu V1.91

