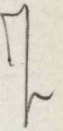




dep

53.23  
10-1457  
C-1



MINISTERIE VAN CULTUUR, RECREATIE EN MAATSCHAPPELIJK WERK

De Monumentenraad  
Balen van Andelplein 2,  
V o o r b u r g.

1.110526073003

uw brief

afdeling en nummer  
O/Mon. 127.463


Rijswijk (ZH), Steenvoordelaan 370, tel. 070-907600

20 MAART 1968

1. onderwerp Aanwijzing beschermd  
dorpsgezicht te  
Oosterend, (Gem. Texel).

Met toezending van een afschrift van de beschikking van mij en mijn ambtgenoot van Volkshuisvesting en Ruimtelijke Ordening van heden, nr. O/Mon. 127.463 Dir. O.K.N., met bijlagen, geef ik U kennis van de aanwijzing als beschermd dorpsgezicht in de zin van artikel 20 van de Monumentenwet van het gebied in de gemeente Texel zoals is aangegeven in de bij het genoemde besluit behorende tekening en als omschreven in de bijbehorende toelichting.

DE MINISTER VAN CULTUUR, RECREATIE  
EN MAATSCHAPPELIJK WERK,

  
(Dr. M.A.M. Klompé).

Registratuur Monumentenzorg  
INGEKOMEN  
21 MAART 1968  
No. 165.097



dep

Afdeling en nummer  
O./Mon.-127463

RIJSWIJK (ZH)

Afschrift

DE MINISTER VAN CULTUUR, RECREATIE EN MAATSCHAPPELIJK WERK  
EN

DE MINISTER VAN VOLKSHUISVESTING EN RUIMTELIJKE ORDENING;

Overwegende, dat de kern van het dorp Oosterend (gemeente Texel) met de N.H. Kerk en de hierom gelegen bebouwing een karakteristiek beeld oplevert;

Gelet op artikel 20 van de Monumentenwet;

Gehoord de Monumentenraad, de raad van de gemeente Texel, Gedeputeerde Staten van Noord-Holland en de Rijksplanologische Commissie;


B E S L U I T E N:

Het gebied in de gemeente Texel, zoals is aangegeven op de bij deze beschikking behorende tekening nr. 227 en zoals omschreven in de toelichting bij deze beschikking, aan te wijzen als dorpsgezicht in de zin van artikel 20 van de Monumentenwet.

Van deze beschikking, waarvan mededeling zal worden gedaan in de Nederlandse Staatscourant, zal afschrift worden gezonden aan de Monumentenraad, de raad van de gemeente Texel, Gedeputeerde Staten van Noord-Holland en de Rijksplanologische Commissie.


Rijswijk, 20 MAART 1968

DE MINISTER VAN CULTUUR, RECREATIE  
EN MAATSCHAPPELIJK WERK,



(Dr. M.A.M. Klompé).

DE MINISTER VAN VOLKSHUISVESTING  
EN RUIMTELIJKE ORDENING,



(Ir. W.F. Schut).

1.110526073004

ID-1457  
C-2  
20/31'68

TOELICHTING bij het besluit tot vaststelling van een beschermd dorpsgezicht te OOSTEREND gemeente Texel.

Het beschermde dorpsgezicht omvat het op de bijgevoegde kaart (Rijksdienst voor de Monumentenzorg tek. nr. 227) door een stippellijn omgrensde gebied.

Het dorpsbeeld van Oosterend wordt beheerst door het zeer oude, deels nog uit de 11de eeuw daterende, kruisvormige kerkgebouw, dat op bijzonder fraaie wijze is gesitueerd. Rond het min of meer rechthoekig gevormd kerkhof, waarop in het midden de kerk staat, ligt de nauwomsluitende bebouwing van Kerkstraat, Kerkplein, Blazerstraat en Oosterstraat. Het kerkelijk erf, dat + 1 meter hoger is gelegen dan de daaromheen liggende straatjes, wordt omgeven door een oude bakstenen borstwering, waarboven een haagbeplanting voor een verdere erfafscheiding zorgdraagt. Direct buiten de borstwering wordt het gehele kerkterrein door een krans van oude lindebomen omsloten. De eenvoudige bakstenen verharding van de smalle aansluitende straten en de daaraan gelegen, deels aaneengesloten woningen vormen een waardige en karakteristieke afsluiting. Mede door de hoge kwaliteit van de woningen Kerkstraat 1, 9, 11, Kerkplein 2, 3, 4, 6 en Blazerstraat 1, 3 en 6, die alle op de lijst van door het rijk beschermde monumenten zijn geplaatst, bezit dit dorpsbeeld een niet te onderschatten waarde.

Ook draagt de bebouwing van de Peperstraat, die noordoostelijk aan de kerksituatie is verbonden, in niet geringe mate bij tot het schilderachtige beeld. De straat kenmerkt zich door de vele oudheidkundig waardevolle panden en door de eenvoudige wijze waarop de rijbaan met een rabatbestrating van de bebouwing is gescheiden. Een aantal woningen grenst met de topgevel aan de straat en vele hiervan bezitten nog het eertijds veelvuldig in dit gewest toegepaste houten voorschot. In dit verband wordt gewezen op de panden Peperstraat 2 en 4, alsmede op de nrs. 8, 10 en 12, die zijn voorzien van een houten achterschot.

1.110519101006

Ofschoon nog andere delen van het dorp, zoals het oostelijk deel van de Peperstraat en de omgeving van de Schoolstraat, karakteristiek zijn door de aanwezigheid van monumenten, is de relatie hiervan met de kerk en omgeving niet van dien aard dat opneming in het beschermde gebied is gerechtvaardigd. Het beschermde dorpsgezicht beperkt zich daarom tot het op de kaart aangegeven dorpsgedeelte.



566500

+300

-300

10-1457  
C-31

Behoort bij de beschikking 20 MAART 1968  
 van de Ministers van Cultuur, Recreatie en  
 Maatschappelijk Werk en van Volkshuisvesting  
 en Ruimtelijke Ordening.  
 Afdeling: O.K.N. Nr.: 129463  
 Overeenkomstig het oorspronkelijke,  
 de secretaris van de Monumentenraad,

*Jankov*

STADS- EN DORPSGEZICHTEN EX ART. 20 MONUMENTENWET			
OOSTEREND		10-1457 C-31	
121000 gem. Texel			
Get. H.J.vN. januari '66 Herz.	vN.	apr. 1966	Schaal 1:2500
Rijksdienst v.d. Monumentenzorg			Tek.Nº 227