

MEMO

Aan: Gemeente Purmerend
Datum: 31-01-2023
Project nr: 3513.01
Betreft: Memo effectbeoordeling stikstofdepositie
Tarwestraat te Purmerend
Bijlage(n): Bijlage 1: AERIUS-berekening realisatiefase
Bijlage 2: AERIUS-berekening gebruiksfase

1. Inleiding

In opdracht van Gemeente Purmerend heeft Buro Ontwerp & Omgeving onderzoek verricht naar de stikstofdepositie op nabijgelegen kwetsbare natuurgebieden ten gevolge van de bouw en het gebruik van 21 seniorenappartementen aan de Tarwestraat te Purmerend. Op de navolgende afbeelding is de ligging van het projectgebied weergegeven.



Figuur 1. Ligging projectgebied aan de Tarwestraat (rood kader).

Omschrijving projectgebied

Het projectgebied ligt in het oosten van de kern van Purmerend en betreft een grasperceel achter de Tarwestraat 1. Het projectgebied wordt begrensd door omliggende woonpercelen binnen de bebouwde kom.

Doelstelling van het onderzoek

De effectbeoordeling stikstofdepositie heeft tot doel de NO_x - (stikstofoxiden) en NH_3 - (ammoniak) emissies naar de lucht door het voornemen inzichtelijk te maken en de toename van stikstofdepositie als gevolg hiervan op stikstofgevoelige habitattypen of leefgebieden te berekenen. De effectbeoordeling stikstofdepositie wordt afgesloten met conclusies waarbij duidelijk wordt of in het kader van de Wet natuurbescherming significante effecten kunnen worden uitgesloten.

2. Werkwijze

Algemeen

Op basis van de berekende NO_x - en NH_3 -emissies die een project of andere handeling van een plan uitstoot wordt met een verspreidingsmodel de stikstofdepositie op stikstofgevoelige habitats en leefgebieden in Natura 2000-gebieden berekend. Er wordt gebruik gemaakt van AERIUS voor wat betreft informatie over de actuele stikstofdepositie en kritische depositiewaarde (KDW) van stikstofgevoelige habitattypen en leefgebieden in de Natura 2000-gebieden. Depositieberekeningen zijn uitgevoerd met de meest recente versie van AERIUS Calculator.

Significante effecten kunnen worden uitgesloten als door het project, andere handeling of planologische mogelijkheden geen toename in stikstofdepositie plaatsvindt op stikstofgevoelige habitattypen of leefgebieden van Natura 2000-gebieden. Hiervan is sprake als de berekende toename in stikstofdepositie niet groter is dan 0,00 mol/ha/jr. Indien dit het geval is, is er geen vergunningsplicht voor wat betreft stikstof.

Onderzoeksopzet

In dit onderzoek zijn de NO_x - en NH_3 -emissies gedurende de realisatiefase (hoofdstuk 3) en de gebruiksfase (hoofdstuk 4) onderzocht. In hoofdstuk 5 wordt met deze gegevens berekend of er een toename van stikstofdepositie plaatsvindt op nabijgelegen Natura 2000-gebieden.

3. Emissie realisatiefase

Mobiele werktuigen

Tijdens de aanleg- en bouwperiode ontstaan NO_x-emissies door de inzet van mobiele werktuigen, auto's en vrachtwagens. De inzet van de mobiele werktuigen en vrachtwagenbewegingen is ingeschat aan de hand van de werkelijk verwachte inzet voor de bouw van 21 appartementen. Er is gerekend met de volgende bouwfasen:

- Uitgraven fundering;
- Leveren elementen;
- Beton storten;
- Aanbrengen elementen en afbouw.

Voor de aanvoer met busjes en vrachtwagens zijn de totale verkeersbewegingen in beeld gebracht. De bouwtijd bedraagt circa 52 weken. In de onderstaande tabel is het overzicht van mobiele werktuigen en voertuigbewegingen weergegeven voor de bouw van 21 appartementen. De getallen zijn ingeschat aan de hand van de daadwerkelijk verwachte werktuigeninzet.

Overzicht mobiele werktuigen						
Werktuig en bouwjaar	Stage	Vermogen (kW)	Draaiuren (uur/jr)	Brandstofverbruik (l/uur)	Brandstofverbruik (l/jr)	AdBlue-verbruik (l/jr)
Shovel	Stage IV, 2014 - 2018, 75 - 560 kW, diesel, SCR: ja	100	96	13,44	1290	77
Graafmachine	Stage IV, 2014 - 2018, 75 - 560 kW, diesel, SCR: ja	200	96	26,35	2530	152
Heistelling	Stage IV, 2014 - 2018, 75 - 560 kW, diesel, SCR: ja	239	20	31,38	628	38
Mixerpomp	Stage IV, 2014 - 2018, 75 - 560 kW, diesel, SCR: ja	200	28	26,35	738	44
Mobiele kraan	Stage IV, 2014 - 2018, 75 - 560 kW, diesel, SCR: ja	210	208	27,64	5749	345
Hijskraan	Stage IV, 2014 - 2018, 75 - 560 kW, diesel, SCR: ja	200	136	26,35	3584	215
Bulldozer	Stage IV, 2014 - 2018, 75 - 560 kW, diesel, SCR: ja	200	96	26,35	2530	152
Aantal voertuigbewegingen licht verkeer				totaal/jr		1560
Aantal voertuigbewegingen middelzwaar vrachtverkeer				totaal/jr		520
Aantal voertuigbewegingen zwaar vrachtverkeer				totaal/jr		260
Bouwtijd in weken					52	

Voor de bepaling van de jaargemiddelde emissie is uitgegaan van een volledige uitvoering van de realisatiefase in het jaar 2024. Naast emissie door mobiele werktuigen gaat het om 1.560 ritten met licht verkeer, 520 ritten met middelzwaar vrachtverkeer en 260 ritten met zwaar vrachtverkeer.

Uitgangspunten AdBlue-verbruik

Conform de "Instructie gegevensinvoer voor AERIUS Calculator 2022" is voor mobiele werktuigen de AUB-methode gehanteerd, waarbij rekening is gehouden met AdBlue-verbruik, het aantal uren en brandstofverbruik¹. Het brandstofverbruik en verbruik van AdBlue is berekend op basis van het aantal draaiuren. Het verbruik van AdBlue in SCR-installaties varieert echter. Ook de belasting van de motor speelt hierin een grote rol. Conform de handreiking wordt uitgegaan van de normale waarden 3% (Stage III) of 6% (hogere stageklassen) van het dieselverbruik.

¹ BIJ12 (2023). Instructie gegevensinvoer voor AERIUS Calculator 2022. Januari 2023, versie 1.0.

Uitgangspunten verkeersafwikkeling

De gevolgen voor het milieu van het af- en aanrijdend verkeer worden niet meer aan het onderhavige project toegerekend wanneer dit verkeer kan worden geacht te zijn opgenomen in het heersende verkeersbeeld². Volgens de Raad van State is dit het geval op het moment dat het aan- en afrijdende verkeer zich door zijn snelheid en rij- en stopgedrag nog niet, dan wel niet meer onderscheidt van het overige verkeer dat zich op de betrokken weg bevindt³. Het verkeer rijdt vanuit het projectgebied in noordelijke richting op de Grotenhuysweg. Vervolgens rijdt men via de Edisonweg naar de N244. Na het oprijden van de N244 is het verkeer met zekerheid opgenomen in het heersende verkeersbeeld.

² https://www.infomil.nl/vaste-onderdelen/uitgebreid-zoeken/@89887/wanneer_is_het/

³ uitspraak E03.99.0110, d.d. 20 juni 2001

4. Emissie gebruiksfase

Programma

In het beoogde programma voor het projectgebied is sprake van 21 seniorenappartementen.

Verkeersaantrekkende werking

De verkeersgeneratie is bepaald met behulp van CROW-publicatie 381 “Toekomstbestendig parkeren. Van parkeercijfers naar parkeernormen” (december, 2018) en “Demografische kerncijfers per gemeente” van het CBS. De verkeersaantrekkelijke werking is afhankelijk van de stedelijkheid van de gemeente, de ligging t.o.v. het centrum en het woningtype. Het CBS typeert de gemeente Purmerend als een ‘sterk stedelijke gemeente’⁴.

Grootte en stedelijkheid van gemeenten					
Regio's	Gemeentegrootte		Stedelijkheid		
	Code	Omschrijving	Code	Omschrijving	
code	omschrijving		code	omschrijving	
Purmerend	5	50 000 tot 100 000 inwoners	2	Sterk stedelijk	

Bron: CBS

Volgens het CROW kan de ligging van het projectgebied getypeerd worden als ‘rest bebouwde kom’ aangezien de locatie binnen de bebouwde kom van Purmerend ligt, maar geen deel uitmaakt van het centrum. De verkeersaantrekkende werking voor 21 appartementen op een dergelijke locatie is daarmee als volgt:

Overzicht verkeersbewegingen (rest bebouwde kom)					
Type	Aantal	Norm (min)	Norm (max)	Gemiddeld	Bewegingen per etmaal
Serviceflat	21	2,1	2,8	2,45	51,45
	Totaal per jaar				18779,3
	Percentage vrachtverkeer per woning		0,018		
	Aantal woningen	21	0,378		
	Per jaar	365 dagen	138		

De totale verkeersaantrekkende werking van het plan is gemiddeld 51,45 voertuigbewegingen per etmaal. Op jaarbasis zijn dit $[51,45 \times 365 =]$ 18.779,3 ritten.

⁴ <https://opendata.cbs.nl/statline/#/CBS/nl/dataset/83859NED/table?dl=2944A>

In de CROW-publicatie is het volgende over vrachtverkeer opgenomen: “het vrachtverkeer naar en van woongebieden is doorgaans verwaarloosbaar, maar is wel in de cijfers verwerkt. Als gemiddelde kan worden gehanteerd: 0,02 vrachtautobewegingen per woning per werkdagemaal”. Een werkdag kan naar weekdag worden omgerekend door te delen met 1,11. Per weekdagemaal zijn er dus $[0,02 \div 1,11 =]$ 0,018 vrachtverkeerbewegingen per woning. Op jaarbasis is er met 21 woningen sprake van een toename van $[(0,018 \times 21) \times 365 =]$ 138 ritten met zwaar vrachtverkeer. Het aantal ritten licht verkeer is dus $[18.779,3 - 138 =]$ 18.641,3 per jaar.

Emissie huishoudens

Conform de gegevensset ‘kentallen Ruimtelijke plannen’ van RIVM/EZ, behorende bij de AERIUS-factsheet ‘Ruimtelijke plannen – Emissiefactoren’ is de NH₃-emissie van huishoudens voor nieuwbouwwoningen 0 kg/jr. Ook de NO_x-emissie is verwaarloosbaar, aangezien de geplande woningen gasloos worden opgeleverd (Emissiefactor = 0 kg/jr).

Tauw heeft in 2018 in opdracht van BIJ12 emissiekentallen NO_x voor huishoudens bepaald vanwege sfeerhaarden en barbecues⁵. Voor een grondgebonden woning wordt uitgegaan van een emissiefactor van 0,44 kg/jr. Worst case is er met 21 appartementen sprake van een uitstoot van $[0,44 \times 21 =]$ 9,24 kg NO_x per jaar.

⁵ Tauw, Emissiekentallen NO_x en NH₃ voor PAS / AERIUS, 31 augustus 2018

5. AERIUS-berekening

Uitgangspunten berekeningen

In lijn met de gewijzigde Regeling natuurbescherming van 24 april 2019 zijn aparte berekeningen voor stikstofdepositie uitgevoerd voor de realisatie- en de gebruiksfase. Met AERIUS Calculator zijn de eerder genoemde emissiebronnen gemodelleerd.

- Het wegverkeer is gemodelleerd als lijnbron;
- AERIUS hanteert een minimum van 1,0 voertuig; Als het voertuigaantal per etmaal lager is dan 1,0 is het aantal per jaar weergegeven;
- De emissie door de woningen is gemodelleerd als oppervlaktebron;
- De emissie door mobiele werktuigen is gemodelleerd als oppervlaktebron.

Rekenresultaten realisatiefase

De verspreidingsberekeningen zijn uitgevoerd met AERIUS Calculator voor het jaar 2024, aangezien de werkzaamheden theoretisch gezien dit jaar uitgevoerd kunnen worden.

Uit de rekenresultaten blijkt dat op stikstofgevoelige leefgebieden en habitattypen in nabijgelegen Natura 2000-gebieden geen stikstofdepositie groter dan 0,00 mol/ha/jr plaatsvindt. De rekenresultaten voor de realisatiefase zijn als bijlage 1 bij deze memo gevoegd.

Rekenresultaten gebruiksfase

De verspreidingsberekeningen zijn uitgevoerd met AERIUS Calculator voor het rekenjaar 2025, aangezien dit het eerste jaar is wanneer de woningen theoretisch gezien bewoond kunnen zijn.

Uit de rekenresultaten blijkt dat op stikstofgevoelige leefgebieden en habitattypen in nabijgelegen Natura 2000-gebieden geen stikstofdepositie groter dan 0,00 mol/ha/jr plaatsvindt. De rekenresultaten voor de gebruiksfase zijn als bijlage 2 bij deze memo gevoegd.

Conclusie

Uit de uitgevoerde effectbeoordeling stikstofdepositie blijkt dat de voorgenomen bouw en het gebruik van 21 appartementen zowel in de realisatiefase als gebruiksfase niet leidt tot een stikstofdepositie groter dan 0,00 mol/ha/jr op stikstofgevoelige habitattypen van Natura 2000-gebieden. Met betrekking tot stikstofdepositie kan worden opgemerkt dat er geen vergunning van de Wet natuurbescherming nodig is om de ontwikkeling mogelijk te maken.

Bijlagen

Bijlage 1: AERIUS-berekening realisatiefase

Bijlage 2: AERIUS-berekening gebruiksfase

Bijlage 1

Projectberekening

Dit document geeft een overzicht van de invoer en rekenresultaten van een Projectberekening met AERIUS Calculator. De berekening is uitgevoerd binnen stikstofgevoelige Natura 2000-gebieden, op rekenpunten die overlappen met habitattypen en/of leefgebieden die aangewezen zijn in het kader van de Wet natuurbescherming, gekoppeld aan een aangewezen soort, of nog onbekend maar mogelijk wel relevant, en waar tevens sprake is van een overbelaste of bijna overbelaste situatie voor stikstof.



- [Overzicht](#)
- [Samenvatting situaties](#)
- [Resultaten](#)
- [Detailgegevens per emissiebron](#)

*Deze PDF is een digitaal bestand dat weer in te lezen is in AERIUS. Meer toelichting over deze PDF kunt u vinden in een bijbehorende leeswijzer. Deze leeswijzer en overige documentatie is te raadplegen via:
www.aerius.nl/handleidingen-en-leeswijzers*



Contactgegevens

Rechtspersoon
Inrichtingslocatie

Buro Ontwerp en Omgeving
Tarwestraat,
1446 CA Purmerend

Activiteit

Omschrijving
Toelichting

3513.01 Purmerend
Realisatie 21 appartementen

Berekening

AERIUS kenmerk
Datum berekening
Rekenconfiguratie

Ro1jko6yDAi7
31 januari 2023, 09:12
Wnb-rekengrid

Totale emissie

Realisatiefase - Beoogd

Rekenjaar	Emissie NH ₃	Emissie NO _x
2024	4,2 kg/j	100,2 kg/j

Resultaten



Realisatiefase - Beoogd
Gekarteerd oppervlak met toename (ha)
Gekarteerd oppervlak met afname (ha)
Grootste toename van depositie
Grootste afname van depositie

Hoogste bijdrage	Hexagon	Gebied
-		
-		
-		
-		
-		

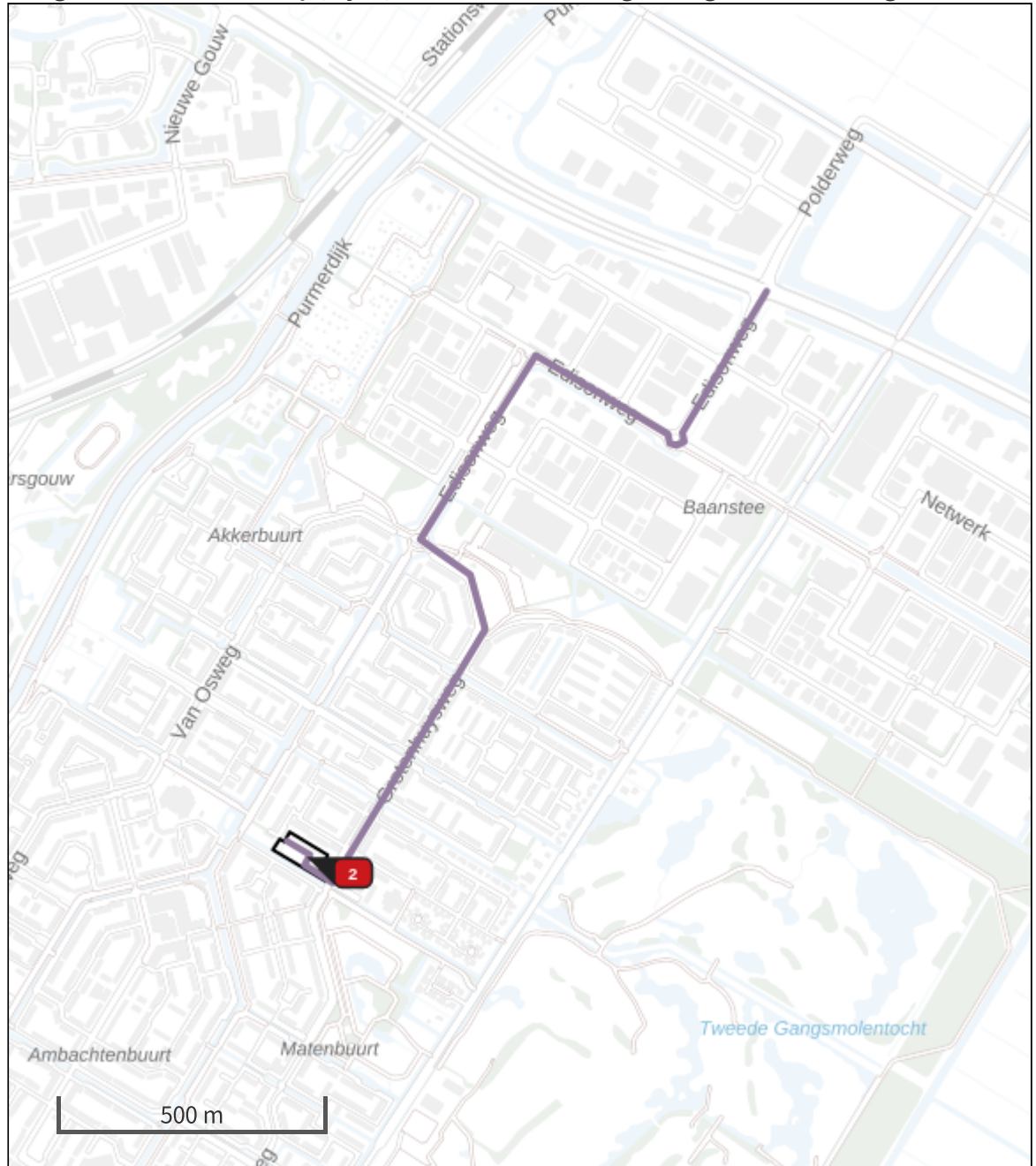









Realisatiefase (Beoogd), rekenjaar 2024

Emissiebronnen

	Emissie NH ₃	Emissie NO _x
 Mobiele werktuigen Bouw, Industrie en Delfstoffenwinning Mobiele werktuigen	4,1 kg/j	95,4 kg/j
 Verkeersnetwerk	0,2 kg/j	4,8 kg/j

Hoogste af- en toename op (bijna) overbelaste stikstofgevoelige Natura 2000 gebieden.



- | | |
|--|--|
|  Habitrichtlijn |  Grootste afname van depositie |
|  Vogelrichtlijn |  Grootste toename van depositie |
|  Vogelrichtlijn, Habitrichtlijn |  Hoogste totale depositie |
|  Niet bepaald | |

De bronnen op de kaart horen bij de Beoogde situatie.

Resultaten stikstofgevoelige Natura 2000 gebieden situatie "Realisatiefase" (Beoogd) incl. saldering e/o referentie

	Berekend (ha gekarteerd)	Hoogste totale depositie (mol N/ha/jr)	Met toename (ha gekarteerd)	Grootste toename (mol N/ha/jr)	Met afname (ha gekarteerd)	Grootste afname (mol N/ha/jr)
Totaal	-	-	-	-	-	-

Realisatiefase, Rekenjaar 2024

1 Wegverkeer | Weg

Naam	Wegverkeer	Links	Rechts	NO _x	4,2 kg/j
Locatie	X:128226,89 Y:502947,27	Type scherm	-	-	NO ₂ 1,2 kg/j
Lengte	1.884,01 m	Hoogte	-	-	NH ₃ 0,1 kg/j
Wegtype	Binnen bebouwde kom (doorstromend)	Afstand tot de weg	-	-	
Rijrichting	Beide richtingen				
Tunnelfactor	1				
Type hoogteligging	Normaal				
Weghoogte	0 m				
Verkeer	Max. snelheid	Aantal voertuigen	In file		
Licht verkeer	Voorgescreven factoren	1560 p/jaar	0,0 %		
Middelzwaar vrachtverkeer	Voorgescreven factoren	520 p/jaar	0,0 %		
Zwaar vrachtverkeer	Voorgescreven factoren	260 p/jaar	0,0 %		
Busverkeer	Voorgescreven factoren	0 p/jaar	0,0 %		

2 Mobiele werktuigen | Bouw, Industrie en Delfstoffenwinning

Naam	Mobiele werktuigen	NO _x	95,4 kg/j			
Locatie	X:127934,27 Y:502224,87	NH ₃	4,1 kg/j			
Oppervlakte	0,43 ha					
Naam	Stageklasse	Brandstofverbruik	Draaiuren	AdBlue verbruik	Stof	Emissie
Shovel	Stage-IV, 2014-2018, 75-560 kW, diesel, SCR: ja	1290 l/j	96 u/j	77 l/j	NO _x	7,6 kg/j
					NH ₃	0,3 kg/j
Graafmachine	Stage-IV, 2014-2018, 75-560 kW, diesel, SCR: ja	2530 l/j	96 u/j	152 l/j	NO _x	14,1 kg/j
					NH ₃	0,6 kg/j
Heistelling	Stage-IV, 2014-2018, 75-560 kW, diesel, SCR: ja	628 l/j	20 u/j	38 l/j	NO _x	3,3 kg/j
					NH ₃	0,2 kg/j
Mixerpomp	Stage-IV, 2014-2018, 75-560 kW, diesel, SCR: ja	738 l/j	28 u/j	44 l/j	NO _x	4,3 kg/j
					NH ₃	0,2 kg/j
Mobiele kraan	Stage-IV, 2014-2018, 75-560 kW, diesel, SCR: ja	5749 l/j	208 u/j	345 l/j	NO _x	32,1 kg/j
					NH ₃	1,4 kg/j
Hijskraan	Stage-IV, 2014-2018, 75-560 kW, diesel, SCR: ja	3584 l/j	136 u/j	215 l/j	NO _x	20,1 kg/j
					NH ₃	0,9 kg/j
Bulldozer	Stage-IV, 2014-2018, 75-560 kW, diesel, SCR: ja	2530 l/j	96 u/j	152 l/j	NO _x	14,1 kg/j
					NH ₃	0,6 kg/j

3 Wegverkeer | Weg

Naam	Verkeer op terrein	Links	Rechts	NO _x	0,6 kg/j
Locatie	X:127937,63 Y:502219,55	Type scherm	-	-	NO ₂ 0,2 kg/j
Lengte	120,02 m	Hoogte	-	-	NH ₃ 9,2 g/j
Wegtype	Binnen bebouwde kom (doorstromend)	Afstand tot de weg	-	-	
Rijrichting	Beide richtingen				
Tunnelfactor	1				
Type hoogteligging	Normaal				
Weghoogte	0 m				

Verkeer	Max. snelheid	Aantal voertuigen	In file
Licht verkeer	Voorgeschreven factoren	1560 p/jaar	100,0 %
Middelwaar vrachtverkeer	Voorgeschreven factoren	520 p/jaar	100,0 %
Zwaar vrachtverkeer	Voorgeschreven factoren	260 p/jaar	100,0 %
Busverkeer	Voorgeschreven factoren	0 p/jaar	0,0 %

Disclaimer

Hoewel verstrekte gegevens kunnen dienen ter onderbouwing van een vergunningaanvraag, kunnen er geen rechten aan worden ontleend. De eigenaar van AERIUS aanvaardt geen aansprakelijkheid voor de inhoud van de door de gebruiker aangeboden informatie. Bovenstaande gegevens zijn enkel bruikbaar tot er een nieuwe versie van AERIUS beschikbaar is. AERIUS is een geregistreerd handelsmerk in Europa. Alle rechten die niet expliciet worden verleend, zijn voorbehouden.

Rekenbasis

Deze berekening is tot stand gekomen op basis van

AERIUS versie 2022_20230126_290cbff6e8

Database versie 2022_290cbff6e8

Voor meer informatie over de gebruikte methodiek en data zie:

<https://www.aerius.nl/>

Bijlage 2

Projectberekening

Dit document geeft een overzicht van de invoer en rekenresultaten van een Projectberekening met AERIUS Calculator. De berekening is uitgevoerd binnen stikstofgevoelige Natura 2000-gebieden, op rekenpunten die overlappen met habitattypen en/of leefgebieden die aangewezen zijn in het kader van de Wet natuurbescherming, gekoppeld aan een aangewezen soort, of nog onbekend maar mogelijk wel relevant, en waar tevens sprake is van een overbelaste of bijna overbelaste situatie voor stikstof.



- [Overzicht](#)
- [Samenvatting situaties](#)
- [Resultaten](#)
- [Detailgegevens per emissiebron](#)

*Deze PDF is een digitaal bestand dat weer in te lezen is in AERIUS. Meer toelichting over deze PDF kunt u vinden in een bijbehorende leeswijzer. Deze leeswijzer en overige documentatie is te raadplegen via:
www.aerius.nl/handleidingen-en-leeswijzers*



Contactgegevens

Rechtspersoon
Inrichtingslocatie

Buro Ontwerp en Omgeving
Tarwestraat,
1446 CA Purmerend

Activiteit

Omschrijving
Toelichting

3513.01 Purmerend
Gebruiksfase 21 appartementen

Berekening

AERIUS kenmerk
Datum berekening
Rekenconfiguratie

RNZY3hYaa3Rb
31 januari 2023, 09:10
Wnb-rekengrid

Totale emissie

Gebruiksfase - Beoogd

Rekenjaar	Emissie NH ₃	Emissie NO _x
2025	0,5 kg/j	17,9 kg/j

Resultaten



Gebruiksfase - Beoogd
Gekarteerd oppervlak met toename (ha)
Gekarteerd oppervlak met afname (ha)
Grootste toename van depositie
Grootste afname van depositie

Hoogste bijdrage	Hexagon	Gebied
-		
-		
-		
-		
-		

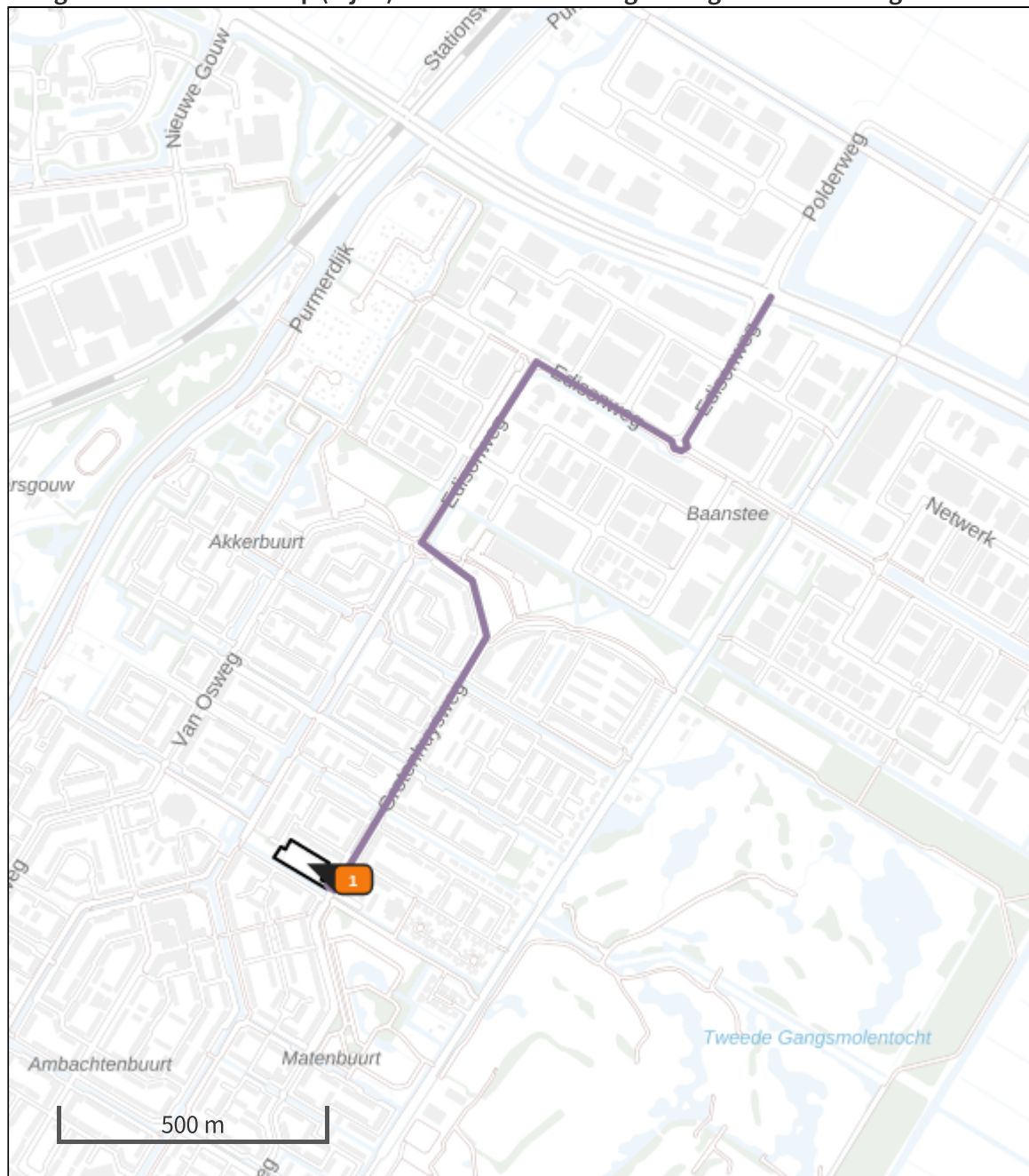









Gebruiksphase (Beoogd), rekenjaar 2025

Emissiebronnen

	Emissie NH ₃	Emissie NO _x
 Wonen en Werken Woningen Tarwestraat	-	9,2 kg/j
 Verkeersnetwerk	0,5 kg/j	8,7 kg/j

Hoogste af- en toename op (bijna) overbelaste stikstofgevoelige Natura 2000 gebieden.



- | | |
|---|--|
|  Habitatrictlijn |  Grootste afname van depositie |
|  Vogelrichtlijn |  Grootste toename van depositie |
|  Vogelrichtlijn, Habitatrictlijn |  Hoogste totale depositie |
|  Niet bepaald | |

De bronnen op de kaart horen bij de Beoogde situatie.

Resultaten stikstofgevoelige Natura 2000 gebieden situatie "Gebruiksfase" (Beoogd) incl. saldering e/o referentie

	Berekend (ha gekarteerd)	Hoogste totale depositie (mol N/ha/jr)	Met toename (ha gekarteerd)	Grootste toename (mol N/ha/jr)	Met afname (ha gekarteerd)	Grootste afname (mol N/ha/jr)
Totaal	-	-	-	-	-	-

Gebruiksfase, Rekenjaar 2025

1 Wonen en Werken | Woningen

Naam	Tarwestraat	Uittreedhoogte	<u>1,0 m</u>	NO _x	9,2 kg/j
Locatie	X:127934,27 Y:502224,87	Warmteinhoud	<u>0,000 MW</u>		
		Spreiding	1 m		
Oppervlakte	0,43 ha				
Wijze van ventilatie	Niet geforceerd				
Temporele variatie	<u>Continue Emissie</u>				

2 Wegverkeer | Weg

Naam	wegverkeer	Links	Rechts	NO _x	8,7 kg/j
Locatie	X:128222,35 Y:502946,07	Type scherm	-	NO ₂	2,0 kg/j
Lengte	1.878,07 m	Hoogte	-	NH ₃	0,5 kg/j
Wegtype	Binnen bebouwde kom (doorstromend)	Afstand tot de weg	-		
Rijrichting	Beide richtingen				
Tunnelfactor	1				
Type hoogteligging	Normaal				
Weghoogte	0 m				
Verkeer		Max. snelheid		Aantal voertuigen	In file
Licht verkeer		Voorgeschreven factoren		18641.3 p/jaar	0,0 %
Middelwaar vrachtverkeer		Voorgeschreven factoren		0 p/jaar	0,0 %
Zwaar vrachtverkeer		Voorgeschreven factoren		138 p/jaar	0,0 %
Busverkeer		Voorgeschreven factoren		0 p/jaar	0,0 %

Disclaimer

Hoewel verstrekte gegevens kunnen dienen ter onderbouwing van een vergunningaanvraag, kunnen er geen rechten aan worden ontleend. De eigenaar van AERIUS aanvaardt geen aansprakelijkheid voor de inhoud van de door de gebruiker aangeboden informatie. Bovenstaande gegevens zijn enkel bruikbaar tot er een nieuwe versie van AERIUS beschikbaar is. AERIUS is een geregistreerd handelsmerk in Europa. Alle rechten die niet expliciet worden verleend, zijn voorbehouden.

Rekenbasis

Deze berekening is tot stand gekomen op basis van

AERIUS versie 2022_20230126_290cbff6e8

Database versie 2022_290cbff6e8

Voor meer informatie over de gebruikte methodiek en data zie:

<https://www.aerius.nl/>