

# Akoestisch onderzoek wegverkeerslawaai

Ontwikkelingen Purmerend





# Akoestisch onderzoek wegverkeerslawaaï

Ontwikkelingen Purmerend

**Gemeente Purmerend**

**Opdrachtgever:** Gemeente Purmerend

Projectnummer: 3513.01

Datum: 23 november 2021

Projectleider: Mevr. M. Teusink

**Opdrachtnemer:** Buro Ontwerp & Omgeving

Velperweg 157  
6824 MB Arnhem  
Postbus 2033  
6802 CA Arnhem

[info@ontwerpenomgeving.nl](mailto:info@ontwerpenomgeving.nl)  
[www.ontwerpenomgeving.nl](http://www.ontwerpenomgeving.nl)

# Inhoud

1	Inleiding.....	2
1.1	Aanleiding.....	2
1.2	Doel van het onderzoek .....	4
2	Wettelijk kader .....	5
2.2	Zones .....	7
2.3	Rekenmethodiek .....	8
3	Uitgangspunten .....	9
3.1	Selectie van geluidsbronnen .....	9
3.2	Uitgangspunten en verkeersgegevens .....	10
4	Resultaten .....	14
4.1	Onderzoeksopzet .....	14
4.2	Ontwikkelingslocatie Overweerseepolderdijk 4 .....	14
4.3	Ontwikkelingslocatie Riek-/Gaffelstraat .....	17
4.4	Ontwikkelingslocatie Tarwestraat.....	19
4.5	Ontwikkelingslocatie Torenmolen .....	21
4.6	Ontwikkelingslocaties Luitje Broekemastraat en Koggenland .....	23
5	CONCLUSIE EN SAMENVATTING .....	26
5.1	Toetsing aan de Wgh.....	26
5.2	Samenvatting .....	27

## Bijlagen

Bijlage 1: Geluidsbelasting van de ontwikkelingslocatie Overweerseepolderdijk 4

Bijlage 2: Geluidsbelasting van de ontwikkelingslocatie Riek-/Gaffelstraat

Bijlage 3: Geluidsbelasting van de ontwikkelingslocatie Tarwestraat

Bijlage 4: Geluidsbelasting van de ontwikkelingslocatie Torenmolen

Bijlage 5: Geluidsbelasting van de ontwikkelingslocaties Tarwestraat

Bijlage 6: Grafische weergave en invoergegevens van het model van de ontwikkelingslocatie Overweerseepolderdijk 4

Bijlage 7: Grafische weergave en invoergegevens van het model van de ontwikkelingslocatie Riek-/Gaffelstraat

Bijlage 8: Grafische weergave en invoergegevens van het model van de ontwikkelingslocatie Tarwestraat

Bijlage 9: Grafische weergave en invoergegevens van het model van de ontwikkelingslocatie Torenmolen

Bijlage 10: Grafische weergave en invoergegevens van het model van de ontwikkelingslocaties Luitje Broekemastraat en Koggenland



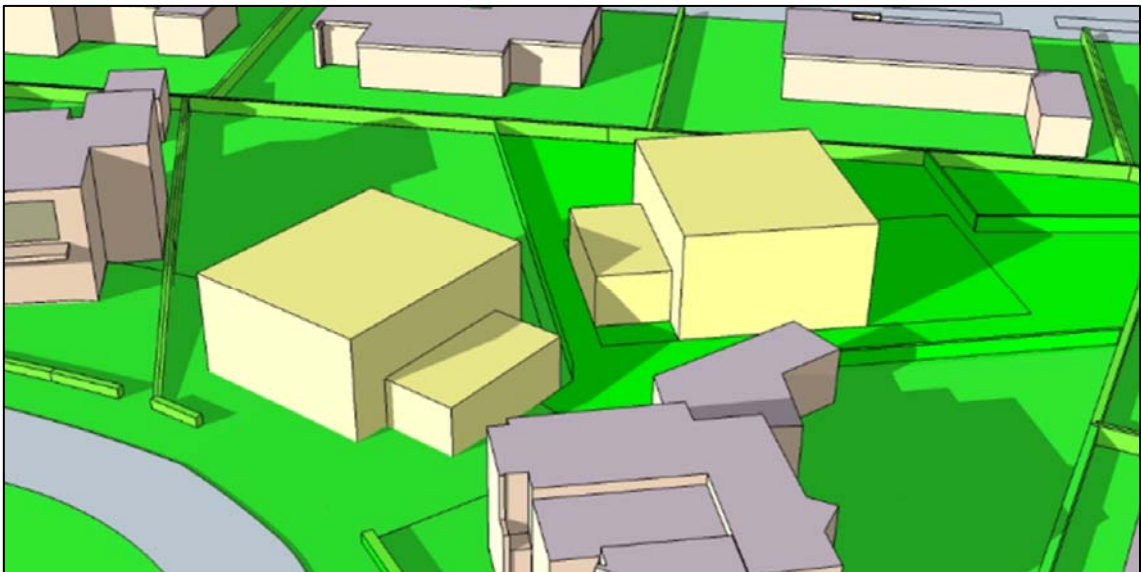
# 1 Inleiding

## 1.1 Aanleiding

In de bebouwde kom van Purmerend worden op 6 ontwikkelingslocaties nieuwe woningen gerealiseerd. In de onderstaande paragrafen zijn de verschillende ontwikkelingen beschreven.

### 1.1.1 Ontwikkelingslocatie Overweersepolderdijk 4

Op het perceel Overweersepolderdijk 4 worden 2 vrijstaande woningen gerealiseerd. In de onderstaande figuur is een impressie van de 2 vrijstaande woningen weergegeven.



*Impressie van de 2 vrijstaande woningen op de locatie Overweersepolderdijk 4*

### 1.1.2 Ontwikkelingslocatie Riek-/Gaffelstraat

Op de ontwikkelingslocatie worden 12 appartementen met een kind- en tienercentrum (maatschappelijke voorziening). In de onderstaande figuur is de ligging van de ontwikkelingslocatie Riek-/Gaffelstraat weergegeven.



*De ligging van de ontwikkelingslocatie Riek-/Gaffelstraat*

### 1.1.3 Ontwikkelingslocatie Tarwestraat

Op de ontwikkelingslocatie Tarwestraat worden 26 appartementen voor ouderen. Het appartementencomplex krijgt 3 bouwlagen. In de onderstaande figuur is de ligging van de ontwikkelingslocatie Tarwestraat weergegeven.



Impressie van de 26 appartementen op de ontwikkelingslocatie Tarwestraat

### 1.1.4 Ontwikkelingslocatie Torenmolen

Op de ontwikkelingslocatie Torenmolen worden twee appartementencomplexen met 35 appartementen en tevens 5 grondgebonden eengezinswoningen.



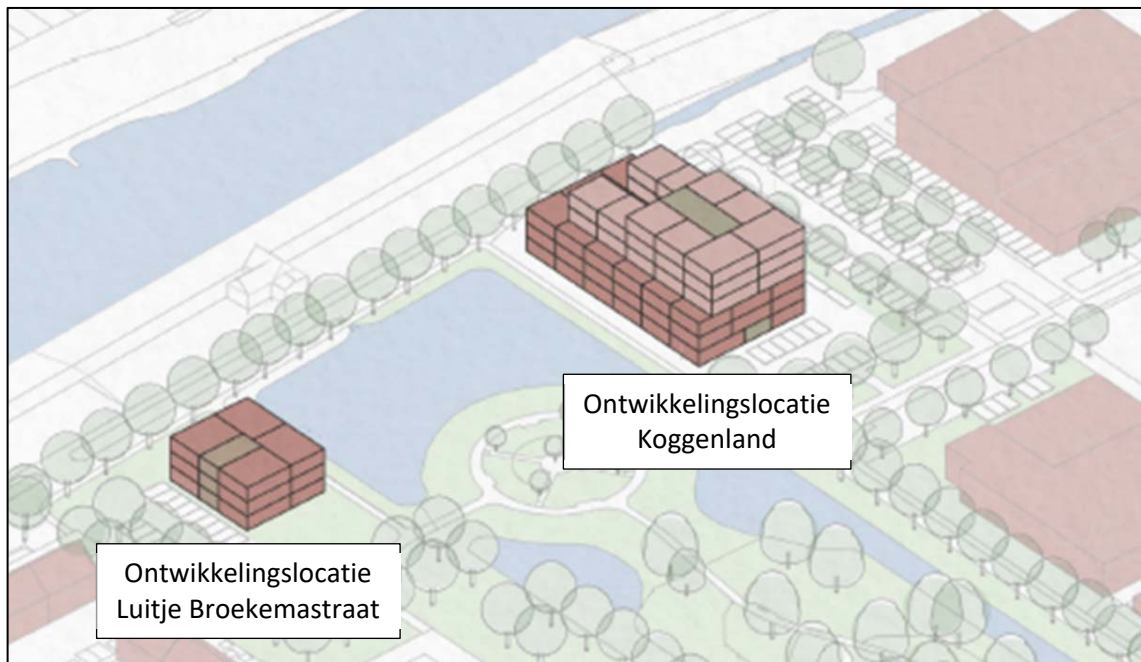
Ligging de woningen van de ontwikkelingslocatie Torenmolen

### 1.1.5 Ontwikkelingslocaties Luitje Broekemastraat en Koggenland

Op de ontwikkelingslocatie Luitje Broekemastraat wordt een appartementencomplex met 3 bouwlagen gerealiseerd. In het appartementencomplex worden 12 appartementen gerealiseerd.

Op de ontwikkelingslocatie Koggenland wordt een appartementencomplex met 6 bouwlagen gerealiseerd. In het appartementencomplex worden maximaal 65 appartementen gerealiseerd.

In de onderstaande figuur is een impressie van twee ontwikkelingslocaties weergegeven.



*Ligging de ontwikkelingslocaties Luitje Broekemastraat en Koggenland*

## 1.2 Doel van het onderzoek

De nieuwe ontwikkelingslocaties met woningen kunnen op basis van het huidige bestemmingsplan niet worden gerealiseerd. Om de ontwikkeling mogelijk te maken wordt een nieuw bestemmingsplan opgesteld.

In het kader van het nieuwe bestemmingsplan moet akoestisch onderzoek de akoestische haalbaarheid van de woningen aantonen ten opzichte van de omliggende geluidsbronnen (wegen, spoorwegen en gezoneerde industrieterreinen). Dit onderzoek heeft tot doel inzicht te geven in het akoestisch klimaat van de nieuwe geluidsgevoelige bestemmingen ten gevolge van wegverkeerslawaai.

## 2 Wettelijk kader

In het akoestisch onderzoek wordt getoetst op basis van verschillende toetsingskaders, te weten:

- Wet geluidhinder (Wgh)
- Gemeentelijk geluidbeleid
- Bouwbesluit 2012

De Wet geluidhinder (Wgh) en het Bouwbesluit 2012 zijn landelijke wetgeving. Gemeentelijk geluidbeleid is beleid dat gemeenten kunnen opstellen voor het vaststellen van hogere grenswaarden.

In onderstaande paragrafen staat een beknopte samenvatting weergegeven van de drie toetsingskaders.

### 2.1.1 Wet geluidhinder (Wgh)

De Wet geluidhinder (Wgh) heeft als doel het beschermen van de mens tegen geluidhinder. In de Wgh worden twee soorten grenswaarden genoemd:

- Voorkeursgrenswaarde<sup>1</sup>: Deze waarde garandeert een goed woon- en leefklimaat. Voor woningen waarbij de voorkeursgrenswaarde niet wordt overschreden zijn op basis van de Wgh geen aanvullende maatregelen noodzakelijk, zoals de verlening van hogere grenswaarden.
- Hoogste toelaatbare geluidsbelasting: Deze waarde geeft de hoogste gevelbelasting weer waarvoor op basis van de Wgh een hogere waarde kan worden vastgesteld.

De hoogte van de grenswaarden varieert, afhankelijk van het type geluidsbron, de ligging van de geluidsgevoelige bestemming (binnen of buiten de bebouwde kom) en het soort geluidsgevoelige bestemming. In onderstaande tabel staan de voorkeursgrenswaarde en de hoogste toelaatbare geluidsbelasting voor de nieuwe woningen in de ontwikkeling weergegeven. De nieuwe woningen liggen in stedelijk gebied (bebouwde kom van Purmerend).

Tabel 1 Overzicht van de normen uit de Wgh

Overzicht van de normen uit de Wgh			
	Wegverkeer	Railverkeer	Industrie
Voorkeursgrenswaarde	48 dB (art. 82 Wgh)	55 dB (art. 4.9 lid 1 Bgh)	50 dB(A) (art. 44 Wgh)
Hoogste toelaatbare geluidsbelasting	63 dB (art. 83 lid 2 Wgh)	68 dB (art. 4.10 Bgh)	55 dB(A) (art. 59 lid 1 Wgh)



### 2.1.2 Gemeentelijk geluidbeleid

Eventuele verlening van hogere grenswaarden bij de realisatie van nieuwe woningen vindt plaats door de gemeente. Door middel van gemeentelijk geluidbeleid kan de gemeente aanvullende eisen vastleggen voor de verlening van hogere grenswaarden.

De gemeente Purmerend heeft geen gemeentelijk geluidbeleid vastgesteld in het kader van de verlening van hogere grenswaarden. Door het ontbreken van gemeentelijk geluidbeleid wordt bij de verlening van hogere waarden alleen getoetst aan de normen uit de Wgh.

### 2.1.3 Bouwbesluit 2012

Bij een overschrijding van de voorkeursgrenswaarde uit de Wgh dreigt ook een overschrijding van de binnenwaarde uit het Bouwbesluit 2012. Bij verlening van een omgevingsvergunning voor bouwen (voorheen: bouwvergunning) wordt de binnenwaarde getoetst aan het Bouwbesluit 2012. Bij weg- en railverkeerslawaai mag de binnenwaarde 33 dB bedragen. Bij industrielawaai bedraagt de binnenwaarde 35 dB(A). Wanneer de nieuwe woningen worden gerealiseerd nabij diverse geluidsbronnen, dient de geluidsbelasting van de verschillende geluidsbronnen bij elkaar te worden opgeteld (gecumuleerd). Bij de bepaling van de cumulatieve geluidsbelasting mag geen gebruik worden gemaakt van de aftrek op grond van artikel 110g van de Wgh (aftrek van 2 of 5 dB).

Bij woningen waarvoor hogere waarden in het kader van de Wet geluidhinder zijn toegestaan, is aanvullend bouwakoestisch onderzoek noodzakelijk voor de bepaling van eventueel noodzakelijke gevelisolatie, zodat de binnenwaarde uit het Bouwbesluit 2012 wordt behaald.

Wegen met een 30 km-regime hebben op basis van de Wgh geen onderzoeksplicht. Voor deze wegen kunnen op basis van de Wgh ook geen hogere waarden worden verleend. Doordat er geen hogere waarde wordt vastgesteld is een formele toetsing aan de binnenwaarde uit het Bouwbesluit 2012 niet noodzakelijk. Echter om een goed woon- en leefklimaat bij nieuwe woningen te garanderen is een toetsing aan de binnenwaarde uit Bouwbesluit 2012 ook bij 30 km-wegen wenselijk.

## 2.2 Zones

Langs wegen en spoorlijnen en rondom gezoneerde industrieterreinen liggen zogenoemde zones. Wanneer een nieuwe woning wordt gerealiseerd in de zone, is akoestisch onderzoek noodzakelijk.

### 2.2.1 Wegverkeer

De zone van een weg bevindt zich aan beide zijden van de weg en is afhankelijk van het aantal rijbanen en de ligging van de weg. Er wordt gemeten vanuit de rand van de weg. De grootte van de zones staat beschreven in artikel 74 van de Wgh. In onderstaande tabel staan de zones weergegeven:

Tabel 2 Zones langs wegen

Zones langs wegen		
Aantal rijstroken	Stedelijk gebied	Buitenstedelijk gebied
1 en 2	200 meter	250 meter
3 en 4	350 meter	400 meter
5 en meer	350 meter	600 meter

Uit artikel 74 lid 2 van de Wgh blijkt dat 30 km-wegen en woonerven geen zone kennen. Daarom hoeven ze niet te worden onderzocht op basis van de Wgh. Echter ten behoeve van een goede ruimtelijke ordening wordt voor drukker 30 km-wegen wel akoestisch onderzoek uitgevoerd.

### 2.2.2 Railverkeer

Langs landelijke spoorwegen liggen referentiepunten, waarvoor is vastgelegd hoeveel geluid de spoorlijn mag produceren, zogenaamde geluidsproductieplafonds (GPP's). De hoogte van de geluidsproductieplafonds is vastgelegd in het geluidsregister. De grootte van de zone van een spoorweg is afhankelijk van het geluidsproductieplafond en is vastgelegd in artikel 1.4a uit het Besluit geluidhinder (Bgh). De zone van een spoorweg ligt aan beide zijden van de spoorweg en wordt gemeten van de buitenste spoorstaaf. In de onderstaande tabel staan de zones van spoorwegen weergegeven.

De wettelijke zone van een spoorweg is afhankelijk van de toegestane geluidsbelasting op het referentiepunt uit het geluidsregister.

De zones van spoorlijnen zijn weergegeven in onderstaande tabel:

Tabel 3 Zones langs wegen

Zones langs spoorwegen	
Geluidsproductieplafond	Zone
Kleiner dan 56 dB	100 meter
Tussen de 56 en 61 dB	200 meter
Tussen de 61 en 66 dB	300 meter
Tussen 66 en 71 dB	600 meter
Tussen 71 en 74 dB	900 meter
Groter dan 74 dB	1.200 meter

### **2.2.3 Industrielawaai**

Rondom een bedrijventerrein waar 'grote' lawaaimakers zijn toegestaan, ligt een geluidszone. De grootte van de geluidszone is vastgelegd in het zonebeheersplan van het gezoneerde bedrijventerrein en in het bestemmingsplan rondom het gezoneerde bedrijventerrein.

## **2.3 Rekenmethodiek**

Met behulp van het 'Reken- en meetvoorschrift geluid 2012' (RMG 2012) zijn de geluidsbelastingen berekend voor weg- en railverkeer en de cumulatieve geluidsbelastingen.

De geluidsbelasting voor weg- en railverkeer is berekend met Standaardrekenmethode 2, met behulp van het computerprogramma GeoMilieu, versie 2021.0.

De cumulatieve geluidsbelasting is berekend op basis van Bijlage I, hoofdstuk 2: 'Rekenmethode cumulatieve geluidsbelasting' uit het RMG 2012. Hierbij wordt de gezamenlijke geluidsbelasting van de relevante geluidsbronnen (wegen, spoorwegen en industrielawaai) bepaald.

### 3 Uitgangspunten

De ontwikkelingslocaties liggen nabij diverse geluidsbronnen. Aan de hand van de zones rondom de diverse wegen, spoorwegen en gezoneerde bedrijventerreinen kan worden bepaald voor welke geluidsbronnen akoestisch onderzoek moet worden uitgevoerd.

#### 3.1 Selectie van geluidsbronnen

In de omgeving van de zes ontwikkelingslocaties bevinden zich wegen. Gezoneerde industrieterreinen en spoorlijnen zijn in de nabijheid van de ontwikkelingslocatie niet aanwezig. Het plangebied ligt dan ook niet in de zones van gezoneerde industrieterreinen en spoorlijnen. Akoestisch onderzoek naar gezoneerde industrieterreinen en spoorlijnen is dan ook niet nodig.

De ontwikkelingslocaties liggen nabij wegen. Deze wegen, uitgezonderd van 30 km-wegen, hebben een zone op grond van de Wgh.

Wegen met 30 km/uur-regime hebben formeel volgens de Wgh geen onderzoeksplicht, omdat de maximaal toegestane snelheid 30 km/uur bedraagt.

Bij wegen met een hogere verkeersintensiteit kunnen zorgen voor een geluidbelasting die hoger is dan de voorkeursgrenswaarde van 48 dB. Daarom is in het kader van een goede ruimtelijke ordening toch akoestisch onderzoek uitgevoerd naar 30 km-wegen met een hogere verkeersintensiteit.

Nabij de ontwikkelingslocatie liggen enkele woonstraten met een 30 km-regime met een lage verkeersintensiteit. Gezien de lage verkeersintensiteiten is het te verwachten dat de er geen overschrijding van de voorkeursgrenswaarde van 48 dB is. Voor de omliggende rustige woonstraten met een 30 km-regime is dan ook geen akoestisch onderzoek noodzakelijk.

In de onderstaande tabel zijn de wegen waarvoor akoestisch onderzoek moet worden uitgevoerd weergegeven.

Tabel 4 wegen waarvoor akoestisch onderzoek nodig is

Wegen waarvoor akoestisch onderzoek nodig is				
	Zone in meter	Rijbanen	Rijbanen	Maximum snelheid in km/uur
<b>Ontwikkelingslocatie Overweerpolderdijk 4</b>				
Hoornselaan	200	Stedelijk gebied	2	50
Gedempte Where	200	Stedelijk gebied	2	50
<b>Ontwikkelingslocatie Riek-/Gaffelstraat</b>				
Van Osweg	200	Stedelijk gebied	2	50
<b>Ontwikkelingslocatie Tarwestraat</b>				
Grotenhuysweg	200	Stedelijk gebied	2	50
<b>Ontwikkelingslocatie Torenmolen</b>				
N244	400	Buitenstedelijk gebied	4	80
Dominee Martin Luther King-weg, overgaand in Koogsingel	200	Stedelijk gebied	2	50
Torenmolen	--	Stedelijk gebied	2	30
<b>Ontwikkelingslocaties Luitje Broekemastraat</b>				
Koggenland	200	Stedelijk gebied	2	50
<b>Ontwikkelingslocaties Koggenland</b>				
Koggenland	200	Stedelijk gebied	2	50
Luitje Broekemastraat	--	Stedelijk gebied	2	30



## 3.2 Uitgangspunten en verkeersgegevens

### 3.2.1 Harde en zachte bodem

In het rekenmodel is als stand bodemfactor gerekend met een harde bodem ( $B_f=0$ ). De zachte bodemgebieden zoals tuinen en groen zijn gemodelleerd. Bij tuinen is een bodemfactor ( $B_f$ ) van 0,5 (half hard en half zacht) aangehouden. Bij de plantsoenen, weilanden en groene bermen is een bodemfactor ( $B_f$ ) van 0,8 aangehouden.

### 3.2.2 Ligging van de nieuwe woningen

In de verschillende ontwikkelingslocaties worden de woningen gebouwd met verschillende hoogten. Het hoogste appartementencomplex wordt 6 bouwlagen hoog. In onderstaande tabel worden vloerhoogten en waarneemhoogten weergegeven:

Tabel 5 Overzicht van de waarneemhoogten

Zones langs wegen		
	Vloerhoogte in meters	Waarneemhoogte in meters
Begane grond	0,0	1,5
Eerste verdieping	3,0	4,5
Tweede verdieping	6,0	7,5
Derde verdieping	9,0	10,5
Vierde verdieping	12,0	13,5
Vijfde verdieping	15,0	16,5

### 3.2.3 Verkeersgegevens

De verkeersintensiteiten voor het prognosejaar 2030 zijn afkomstig uit het verkeersmodel (versie 2030, basisvariant) van de gemeente Purmerend. De verkeersintensiteit voor het maatgevende jaar 2035 is berekend met een autonome groei van 1,5 % per jaar.

In onderstaande tabel zijn de etmaalintensiteiten voor het prognosejaar 2030 en het maatgevende jaar 2035 weergegeven:

Tabel 6 Overzicht van de verkeersintensiteiten

Overzicht van de verkeersintensiteiten		
	2030 (prognosejaar)	2035 (maatgevende jaar)
<b>Ontwikkelingslocatie Overweesepolderdijk 4</b>		
Hoornselaan, tussen Gedempte Where en Wagenweg	15.200	16.375
Hoornselaan, ten noorden van de Wagenweg	9.700	10.450
Gedempte Where, ten westen Hoornselaan	19.900	21.438
Gedempte Where, ten oosten Hoornselaan	11.900	12.820
<b>Ontwikkelingslocatie Riek-/Gaffelstraat</b>		
Van Osweg	6.300	6.787
<b>Ontwikkelingslocatie Tarwestraat</b>		
Grotenhuysweg	5.400	5.817
<b>Ontwikkelingslocatie Torenmolen</b>		
N244	27.500	35.098
Dominee Martin Luther Kingweg	2.400	2.585
Koogsingel	2.500	2.693
Torenmolen	1.300	1.400
<b>Ontwikkelingslocaties Luitje Broekemastraat en Koggenland</b>		
Koggenland, ten westen van Clara Visserstraat	600	646
Koggenland, ten westen van Clara Visserstraat	1.600	1.724
Clara Visserstraat	2.000	2.155

De voertuig- en periodeverdeling van de N244 zijn afkomstig van een verkeerstelling die is uitgevoerd door de provincie Noord-Holland op de N244.

De voertuig- en periodeverdeling van de overige wegen zijn afkomstig uit het "VI-Lucht en Geluid". "VI-Lucht en Geluid" is een instrument om een inschatting te maken van de voertuig- en periodeverdeling, welke is ontwikkeld in opdracht van het ministerie van VROM. Bij deze schatting wordt rekening gehouden met het stedelijkheidsgraad van de gemeente en het type weg.

In onderstaande tabel zijn de periode- en voertuigverdelingen weergegeven:

Tabel 7 Overzicht van de periode- en voertuigverdeling

Periode- en voertuigverdelingen												
	Dagperiode (07:00 t/m 19:00)				Avondperiode (19:00 t/m 23:00)				Nachtperiode (23:00 t/m 07:00)			
<b>Ontwikkelingslocatie Overweerseolderdijk 4</b>												
Hoornselaan	6,50	95,2	3,5	1,3	3,30	96,9	2,0	1,1	1,20	93,4	4,4	2,2
Gedempte Where	6,50	95,2	3,5	1,3	3,30	96,9	2,0	1,1	1,20	93,4	4,4	2,2
<b>Ontwikkelingslocatie Riek-/Gaffelstraat</b>												
Van Osweg	6,50	95,2	3,5	1,3	3,30	96,9	2,0	1,1	1,20	93,4	4,4	2,2
<b>Ontwikkelingslocatie Tarwestraat</b>												
Grotenhuysweg	6,50	95,2	3,5	1,3	3,30	96,9	2,0	1,1	1,20	93,4	4,4	2,2
<b>Ontwikkelingslocatie Torenmolen</b>												
N244	6,90	87,2	9,2	3,6	2,42	95,8	3,2	1,0	0,94	80,7	12,3	7,0
Dominee Martin Luther Kingweg overgaand in Koogsingel	6,50	95,2	3,5	1,3	3,30	96,9	2,0	1,1	1,20	93,4	4,4	2,2
Torenmolen	6,40	96,8	1,7	1,5	3,30	98,0	0,9	1,1	1,2	95,7	1,8	2,5
<b>Ontwikkelingslocaties Luitje Broekemastraat en Koggenland</b>												
Koggenland	6,50	95,2	3,5	1,3	3,30	96,9	2,0	1,1	1,20	93,4	4,4	2,2
Clara Visserstraat	6,40	96,8	1,7	1,5	3,30	98,0	0,9	1,1	1,2	95,7	1,8	2,5

De overige uitgangspunten, zoals snelheid, verkeersdrempels, wegdek en toegepaste aftrek op grond van artikel 110g Wgh, van de onderzochte wegen zijn weergegeven in onderstaande tabel:

Tabel 8 Overzicht van de overige uitgangspunten

Overzicht van de overige uitgangspunten				
	Wegdek	Verkeersdrempels	Maximum snelheid in km/u	Aftrek op grond van artikel 110g Wgh in dB
<b>Ontwikkelingslocatie Overweersepolderdijk 4</b>				
Hoornselaan	Dicht asfaltbeton (referentiewegdek)	Nee	50	5
Gedempte Where	Dicht asfaltbeton (referentiewegdek)	Nee	50	5
<b>Ontwikkelingslocatie Riek-/Gaffelstraat</b>				
Van Osweg	Dicht asfaltbeton (referentiewegdek)	Nee	50	5
<b>Ontwikkelingslocatie Tarwestraat</b>				
Grotenhuysweg	Dicht asfaltbeton (referentiewegdek)	Nee	50	5
<b>Ontwikkelingslocatie Torenmolen</b>				
N244	Dunne deklaag, type B	Nee	80	2 <sup>2</sup>
Dominee Martin Luther overgaand in Koogsingel	Dicht asfaltbeton (referentiewegdek)	Nee	50	5
Torenmolen	Elementenverharding in keperverband	Ja	30	5 <sup>3</sup>
<b>Ontwikkelingslocaties Luitje Broekemastraat en Koggenland</b>				
Koggenland	Dicht asfaltbeton (referentiewegdek)	Nee	50	5
Clara Visserstraat	Elementenverharding in keperverband	Ja	30	5

Op de Torenmolen en de Clara Visserstraat liggen verkeersdrempels. Bij deze verkeersdrempels zijn obstakelcorrecties toegepast.

<sup>2</sup> Wanneer de geluidsbelasting na afronding 56 of 57 (exclusief aftrek op grond van artikel 110g Wgh) bedraagt, dan is de aftrek op grond van artikel 110g Wgh geen 2 dB, maar 3 respectievelijk 4 dB.

<sup>3</sup> Op grond van de Wgh moet bij wegen met een snelheid tot 70 km/uur een aftrek voor het stiller worden van het verkeer (aftrek op grond van artikel 110g Wgh) van 5 dB worden toegepast. Voor 30 km-wegen is deze aftrek niet vastgelegd in de Wgh, omdat deze geen zone hebben. Bij lagere snelheden is wordt het aandeel motorgeluid hoger ten opzichte van het bandengeluid. Het is aannemelijk dat het motorgeluid in de toekomst sterk zal afnemen, door andere gebruik van elektrische en hybride auto's, bij 30 km-wegen, bij deze wegen is dan ook de aftrek voor het stiller worden van het verkeer (aftrek op grond van artikel 110g Wgh) van 5 dB toegepast. Hiermee is aangesloten bij de Raad van State uitspraak bij het bestemmingsplan "Parijsch Zuid" in Culemborg (zaaknummer: 201304862/3/R2)

## 4 Resultaten

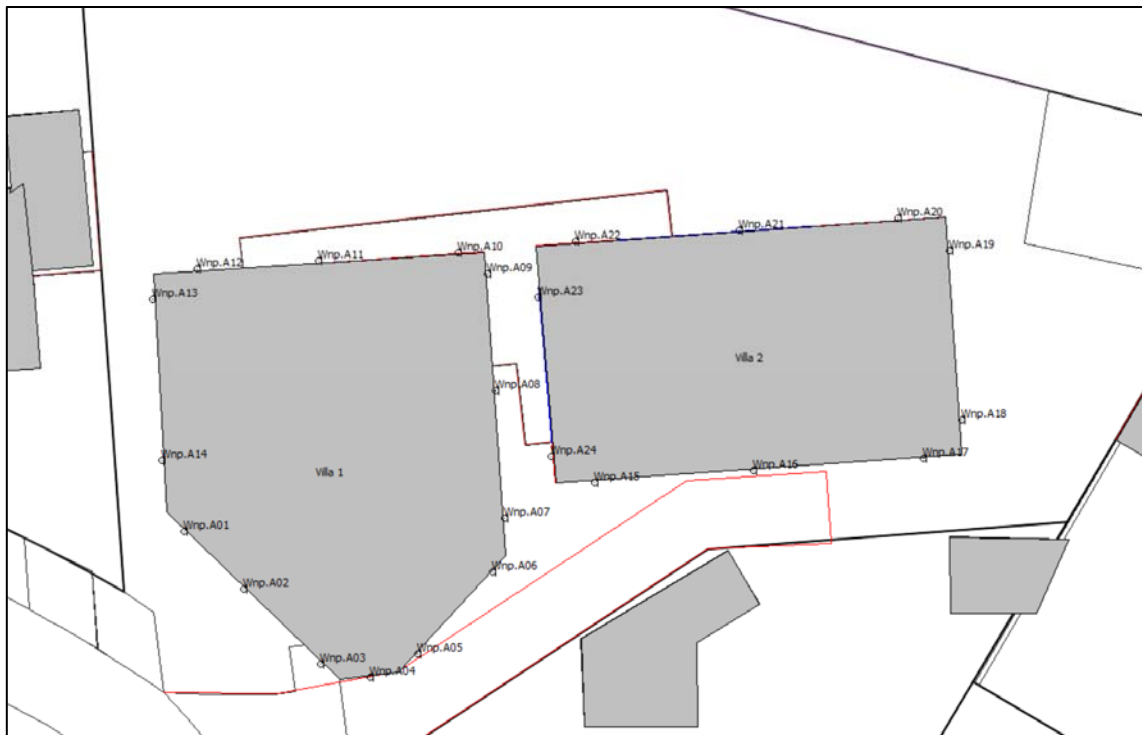
### 4.1 Onderzoeksopzet

Voor de nieuwe woningen zijn de geluidsbelastingen afkomstig van de omliggende wegen berekend. De geluidsbelastingen zijn getoetst aan de normen uit de Wgh.

### 4.2 Ontwikkelingslocatie Overweersepolderdijk 4

De geluidsbelastingen afkomstig van de onderzochte wegen zijn bepaald met behulp van standaardrekenmethode 2-berekening. De gebruikte rekenmethode voor wegverkeer is beschreven in het RMG 2012, bijlage III, behorend bij hoofdstuk 3: Weg.

Alle berekende geluidsbelastingen van de ontwikkelingslocatie Overweersepolderdijk 4 zijn weergegeven in bijlage 1 in tabelvorm. In de onderstaande figuur staan de nummering van de waarneempunten en bouwvlakken die is gebruikt in het model.



Ligging waarneempunten bij de ontwikkelingslocatie Overweersepolderdijk 4

De grafische weergave en invoergegevens van het model Overweersepolderdijk 4 is weergegeven in bijlage 6.

#### 4.2.1 Resultaten

De hoogste geluidsbelastingen van de ontwikkelingslocatie Overweersepolderdijk 4 afkomstig van de Hoornselaan en de Gedempte Where staan in de onderstaande tabel:

Tabel 9 Geluidsbelastingen van de ontwikkelingslocatie Overweersepolderdijk 4

Geluidsbelastingen van de ontwikkelingslocatie Overweersepolderdijk 4			
	Hoogste geluidsbelastingen in dB (incl. aftrek op grond van artikel 110g Wgh)		Hoogste cumulatieve geluidsbelastingen in dB (excl. aftrek op grond van artikel 110g Wgh)
	Hoornselaan	Gedempte Where	
Vila 1	47	39	52
Vila 2	49	37	54
Toetsingskader			
Voorkeursgrenswaarde uit de Wgh	48	48	
Hoogste toelaatbare geluidsbelasting uit de Wgh	63	63	

#### Conclusie

De hoogste geluidsbelasting afkomstig van de Hoornselaan en de Gedempte Where bedraagt 49 respectievelijk 39 dB, inclusief aftrek op grond van artikel 110g Wgh.

Bij de nieuwe woningen wordt de voorkeursgrenswaarde van 48 dB uit de Wgh overschreden, echter de hoogst toelaatbare geluidsbelasting van 63 dB wordt niet overschreden.

#### 4.2.2 Onderzoek naar geluidsreducerende maatregelen

Het doel van de Wgh is om geluidhinder te voorkomen en te beperken. Een geluidsbelasting tot met de voorkeursgrenswaarde garandeert een goed woon-/leefklimaat op basis van de Wgh.

De Hoornselaan zorgt voor een overschrijding van de voorkeursgrenswaarde, daarom is onderzoek noodzakelijk naar doeltreffende geluidsreducerende maatregelen. Wanneer de geluidsbelasting niet terug te brengen is tot de voorkeursgrenswaarde, dan kan een hogere waarde ten gevolge van de Hoornselaan worden verleend door de gemeente.

De ontwikkeling bestaat uit de ontwikkeling van twee woningen, hierdoor heeft de ontwikkeling beperkte omvang. Door deze beperkte omvang is de financiële ruimte om geluidsreducerende maatregelen te nemen in het bron- en overdrachtsgebied beperkt.

Bij het treffen van maatregelen geldt een voorkeursvolgorde: bron, overdracht en ontvanger.

#### 4.2.3 Bronmaatregelen

Ten opzichte van het bestaande dichte asfaltbeton is een geluidsreductie van 2,3 dB haalbaar door het toepassen van een dunne deklaag type A op de Hoornselaan. Door het toepassen van dit wegdek wordt voldaan aan de voorkeursgrenswaarde van 48 dB bij de nieuwe woningen door de Hoornselaan. De hoogste geluidsbelasting bedraagt 48 dB door het toepassen van een dunne deklaag type A.

Het vervangen van het huidige dicht asfaltbeton op de Hoornselaan door een stiller wegdek is financieel niet rendabel aangezien er slechts twee woningen wordt gerealiseerd.

#### **4.2.4 Overdrachtsmaatregelen**

Het plaatsen van een effectief geluidsscherm langs de Hoornselaan is niet gewenst vanuit stedenbouwkundig en landschappelijk oogpunt.

Tevens zullen de kosten voor het plaatsen van een scherm dusdanig hoog zijn dat dit vanuit financieel oogpunt niet rendabel is voor het plan. Het aanleggen van een geluidswal is niet gewenst gezien het ruimtebeslag hiervan.

#### **4.2.5 Maatregelen bij de ontvanger**

De maatregelen die kunnen worden genomen bij de ontvanger (woningen) zijn erop gericht om te voldoen aan de binnenwaarde van 33 dB. Mogelijk moeten voor de woningen met een hogere geluidsbelasting dan de voorkeursgrenswaarde aanvullende isolerende voorzieningen worden getroffen om de akoestische binnenwaarde te halen.

#### ***Conclusie***

Gezien de beperkte schaal van dit plan is het niet mogelijk of wenselijk om effectieve maatregelen te treffen die de geluidsbelastingen terugbrengen tot waarden die lager zijn dan de voorkeursgrenswaarde van 48 dB.

### 4.3 Ontwikkelingslocatie Riek-/Gaffelstraat

De geluidsbelastingen afkomstig van de onderzochte wegen zijn bepaald met behulp van standaardrekenmethode 2-berekening. De gebruikte rekenmethode voor wegverkeer is beschreven in het RMG 2012, bijlage III, behorend bij hoofdstuk 3: Weg.

Alle berekende geluidsbelastingen van de ontwikkelingslocatie Riek-/Gaffelstraat zijn weergegeven in bijlage 2 in tabelvorm. In de onderstaande figuur staan de nummering van de waarneempunten en bouwvlakken die is gebruikt in het model.



Ligging waarneempunten bij de ontwikkelingslocatie Overweersepolderdijk 4

De grafische weergave en invoergegevens van het model Riek-/Gaffelstraat is weergegeven in bijlage 7.



### 4.3.1 Resultaten

De hoogste geluidsbelastingen van de ontwikkelingslocatie Riek-/Gaffelstraat afkomstig van de Van Osweg staan in de onderstaande tabel:

Tabel 10 Geluidsbelastingen van de ontwikkelingslocatie Riek-/Gaffelstraat

Geluidsbelastingen van de ontwikkelingslocatie Riek-/Gaffelstraat		
	Hoogste geluidsbelastingen in dB (incl. aftrek op grond van artikel 110g Wgh)	Hoogste cumulatieve geluidsbelastingen in dB (excl. aftrek op grond van artikel 110g Wgh)
	Van Osweg	
Appartementen	40	45
Kinderdagverblijf	39	44
Toetsingskader		
Voorkeursgrenswaarde uit de Wgh	48	
Hoogste toelaatbare ge- luidsbelasting uit de Wgh	63	

#### **Conclusie**

De hoogste geluidsbelasting afkomstig van de Van Osweg bedraagt 40 dB, inclusief aftrek op grond van artikel 110g Wgh.

Bij de nieuwe appartementen en de kinderdagverblijf wordt voldaan aan de voorkeursgrenswaarde van 48 dB uit de Wgh.

#### 4.4 Ontwikkelingslocatie Tarwestraat

De geluidsbelastingen afkomstig van de onderzochte wegen zijn bepaald met behulp van standaardrekenmethode 2-berekening. De gebruikte rekenmethode voor wegverkeer is beschreven in het RMG 2012, bijlage III, behorend bij hoofdstuk 3: Weg.

Alle berekende geluidsbelastingen van de ontwikkelingslocatie Tarwestraat zijn weergegeven in bijlage 3 in tabelvorm. In de onderstaande figuur staan de nummering van de waarneempunten en bouwvlakken die gebruikt in het model.



Ligging waarneempunten bij de ontwikkelingslocatie Overweersepolderdijk 4

De grafische weergave en invoergegevens van het model Tarwestraat is weergegeven in bijlage 8.

#### 4.4.1 Resultaten

De hoogste geluidsbelastingen van de ontwikkelingslocatie Tarwestraat afkomstig van de Grotenhuysweg staan in de onderstaande tabel:

Tabel 11 Geluidsbelastingen van de ontwikkelingslocatie Tarwestraat

Geluidsbelastingen van de ontwikkelingslocatie Tarwestraat		
	Hoogste geluidsbelastingen in dB (incl. aftrek op grond van artikel 110g Wgh)	Hoogste cumulatieve geluidsbelastingen in dB (excl. aftrek op grond van artikel 110g Wgh)
	Grotenhuysweg	
Appartementen	48	53
Toetsingskader		
Voorkeursgrenswaarde uit de Wgh	48	
Hoogste toelaatbare ge- luidsbelasting uit de Wgh	63	

#### Conclusie

De hoogste geluidsbelasting afkomstig van de Grotenhuysweg bedraagt 48 dB, inclusief aftrek op grond van artikel 110g Wgh.

Bij de nieuwe appartementen wordt voldaan aan de voorkeursgrenswaarde van 48 dB uit de Wgh.

#### 4.5 Ontwikkelingslocatie Torenmolen

De geluidsbelastingen afkomstig van de onderzochte wegen zijn bepaald met behulp van standaardrekenmethode 2-berekening. De gebruikte rekenmethode voor wegverkeer is beschreven in het RMG 2012, bijlage III, behorend bij hoofdstuk 3: Weg.

Alle berekende geluidsbelastingen van de ontwikkelingslocatie Torenmolen zijn weergegeven in bijlage 4 in tabelvorm. In de onderstaande figuur staan de nummering van de waarneempunten en bouwvlakken die is gebruikt in het model.



Ligging waarneempunten bij de ontwikkelingslocatie Overweersepolderdijk 4

De grafische weergave en invoergegevens van het model Torenmolen is weergegeven in bijlage 9.

#### 4.5.1 Resultaten

De hoogste geluidsbelastingen van de ontwikkelingslocatie Torenmolen afkomstig van de N244, Dominee Martin Luther overgaand in Koogsingel en de Torenmolen staan in de onderstaande tabel:

Tabel 12 Geluidsbelastingen van de ontwikkelingslocatie Torenmolen

Geluidsbelastingen van de ontwikkelingslocatie Torenmolen				
	Hoogste geluidsbelastingen in dB (incl. aftrek op grond van artikel 110g Wgh)			Hoogste cumulatieve geluidsbelastingen in dB (excl. aftrek op grond van artikel 110g Wgh)
	N244	Dominee Martin Luther overgaand in Koogsingel	Torenmolen (30 km/uur)	
14 appartementen	47	30	36	49
21 appartementen	48	29	39	50
5 grondgebonden woningen	44	32	41	48
Toetsingskader				
Voorkeursgrens- waarde uit de Wgh	48	48	48	
Hoogste toelaatbare geluidsbelasting uit de Wgh	63	63	63	

#### Conclusie

De hoogste geluidsbelasting afkomstig van de N244, Dominee Martin Luther overgaand in Koogsingel en de Torenmolen bedraagt 48, 32 respectievelijk 41 dB, inclusief aftrek op grond van artikel 110g Wgh.

Bij de nieuwe woningen wordt voldaan aan de voorkeursgrenswaarde van 48 dB uit de Wgh.

#### 4.6 Ontwikkelingslocaties Luitje Broekemastraat en Koggenland

De geluidsbelastingen afkomstig van de onderzochte wegen zijn bepaald met behulp van standaardrekenmethode 2-berekening. De gebruikte rekenmethode voor wegverkeer is beschreven in het RMG 2012, bijlage III, behorend bij hoofdstuk 3: Weg.

Alle berekende geluidsbelastingen van de ontwikkelingslocaties Luitje Broekemastraat en Koggenland zijn weergegeven in bijlage 1 in tabelvorm.

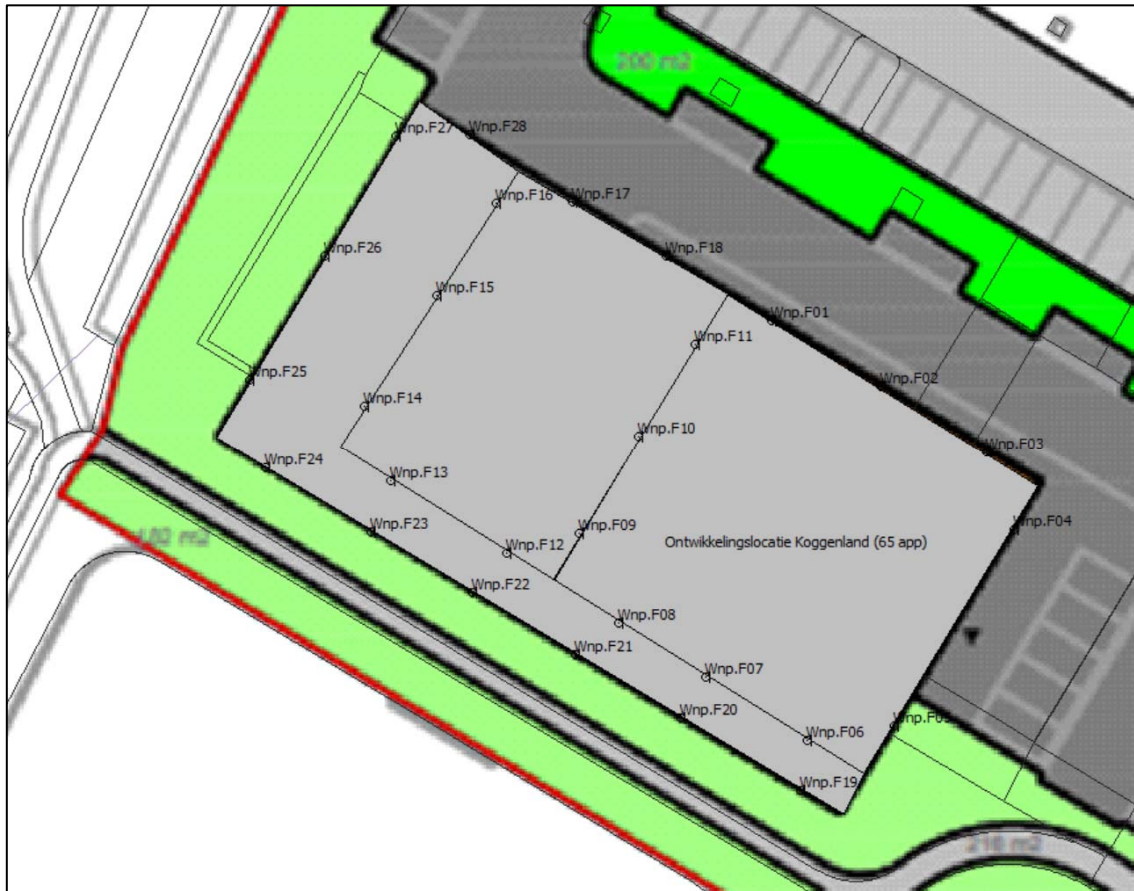
In de onderstaande figuur staan de nummering van de waarneempunten en bouwvlakken van de ontwikkelingslocatie Luitje Broekemastraat die is gebruikt in het model.



Ligging waarneempunten bij de ontwikkelingslocatie Luitje Broekemastraat



In de onderstaande figuur staan de nummering van de waarneempunten en bouwvlakken van de ontwikkelingslocaties Koggenland die is gebruikt in het model.



*Ligging waarneempunten bij de ontwikkelingslocatie Koggenland*

De grafische weergave en invoergegevens van het model Luitje Broekemastraat en Koggenland is weergegeven in bijlage 10.

#### 4.6.1 Resultaten

De hoogste geluidsbelastingen van de ontwikkelingslocaties Luitje Broekemastraat en Koggenland afkomstig van het Koggenland en de Clara Visserstraat staan in de onderstaande tabel:

Tabel 13 Geluidsbelastingen van de ontwikkelingslocaties Luitje Broekemastraat en Koggenland

Geluidsbelastingen van de ontwikkelingslocaties Luitje Broekemastraat en Koggenland			
	Hoogste geluidsbelastingen in dB (incl. aftrek op grond van artikel 110g Wgh)		Hoogste cumulatieve geluidsbelastingen in dB (excl. aftrek op grond van artikel 110g Wgh)
	Koggenland	Clara Visserstraat (30 km/uur)	
Ontwikkelingslocatie Luitje Broekemastraat			
Luitje Broekemastraat	31	34	41
Ontwikkelingslocatie Koggenland			
Koggenland	41	34	47
Toetsingskader			
Voorkeursgrenswaarde uit de Wgh	48	48	
Hoogste toelaatbare ge- luidsbelasting uit de Wgh	63	63	

#### **Conclusie Ontwikkelingslocatie Luitje Broekemastraat**

De hoogste geluidsbelasting afkomstig van de Koggenland en de Clara Visserstraat bedraagt 31 respectievelijk 34 dB, inclusief aftrek op grond van artikel 110g Wgh.

Bij de nieuwe woningen wordt voldaan aan de voorkeursgrenswaarde van 48 dB uit de Wgh.

#### **Conclusie Ontwikkelingslocatie Koggenland**

De hoogste geluidsbelasting afkomstig van de Koggenland en de Clara Visserstraat bedraagt 41 respectievelijk 34 dB, inclusief aftrek op grond van artikel 110g Wgh.

Bij de nieuwe woningen wordt voldaan aan de voorkeursgrenswaarde van 48 dB uit de Wgh.



## 5 CONCLUSIE EN SAMENVATTING

In de bebouwde kom van Purmerend worden op 6 ontwikkelingslocaties nieuwe woningen gerealiseerd.

Door de nieuwe ontwikkeling worden woningen (geluidsgevoelige bestemmingen) gerealiseerd. Voor de realisatie van deze nieuwe woningen is akoestisch onderzoek verricht. De geluidsbelasting van de nieuwe woningen wordt getoetst aan de normen uit de Wet geluidhinder (Wgh).

### 5.1 Toetsing aan de Wgh

#### 5.1.1 Ontwikkelingslocatie Overweersepolderdijk 4

De hoogste geluidsbelasting afkomstig van de Hoornselaan en de Gedempte Where bedraagt 49 respectievelijk 39 dB, inclusief aftrek op grond van artikel 110g Wgh.

Bij de nieuwe woningen wordt de voorkeursgrenswaarde van 48 dB uit de Wgh overschreden, echter de hoogst toelaatbare geluidsbelasting van 63 dB wordt niet overschreden.

#### *Verlening hogere grenswaarden*

Het doel van de Wgh is geluidhinder te voorkomen. Maatregelen om de voorkeursgrenswaarde te bereiken zijn bijvoorbeeld het toepassen van stil wegdek op de Hoornselaan, het vergroten van de afstand tussen de woningen en de weg of het toepassen van dove gevels. Gezien de beperkte schaal van dit plan (realisatie van tweewoning) is het niet mogelijk of gewenst om effectieve maatregelen te treffen die de geluidsbelastingen terugbrengen tot de voorkeursgrenswaarde van 48 dB.

Op basis van de Wgh kan de gemeente Purmerend voor villa 2 een hogere waarde verlenen voor de geluidsbelasting van 49 dB afkomstig van de Hoornselaan. De verlening van de hogere waarde vindt plaats in een aparte hogere waarde-procedure gelijktijdig met de ruimtelijke procedure.

#### 5.1.2 Ontwikkelingslocatie Riek-/Gaffelstraat

De hoogste geluidsbelasting afkomstig van de Van Osweg bedraagt 40 dB, inclusief aftrek op grond van artikel 110g Wgh.

Bij de nieuwe appartementen en de kinderdagverblijf wordt voldaan aan de voorkeursgrenswaarde van 48 dB uit de Wgh.

#### 5.1.3 Ontwikkelingslocatie Tarwestraat

De hoogste geluidsbelasting afkomstig van de Grotenhuysweg bedraagt 48 dB, inclusief aftrek op grond van artikel 110g Wgh.

Bij de nieuwe appartementen wordt voldaan aan de voorkeursgrenswaarde van 48 dB uit de Wgh.

#### 5.1.4 Ontwikkelingslocatie Torenmolen

De hoogste geluidsbelasting afkomstig van de N244, Dominee Martin Luther overgaand in Koosingel en de Torenmolen bedraagt 48, 32 respectievelijk 41 dB, inclusief aftrek op grond van artikel 110g Wgh.

Bij de nieuwe woningen wordt voldaan aan de voorkeursgrenswaarde van 48 dB uit de Wgh.

**5.1.5 Conclusie Ontwikkelingslocatie Luitje Broekemastraat**

De hoogste geluidsbelasting afkomstig van de Koggenland en de Clara Visserstraat bedraagt 31 respectievelijk 34 dB, inclusief aftrek op grond van artikel 110g Wgh.

Bij de nieuwe woningen wordt voldaan aan de voorkeursgrenswaarde van 48 dB uit de Wgh.

**5.1.6 Conclusie Ontwikkelingslocatie Koggenland**

De hoogste geluidsbelasting afkomstig van de Koggenland en de Clara Visserstraat bedraagt 41 respectievelijk 34 dB, inclusief aftrek op grond van artikel 110g Wgh.

Bij de nieuwe woningen wordt voldaan aan de voorkeursgrenswaarde van 48 dB uit de Wgh.

**5.2 Samenvatting**

Alleen villa 2 in de ontwikkelingslocatie Overweersepolderdijk 4 wordt de voorkeursgrenswaarde van 48 dB uit de Wgh overschreden. Deze woning kan na de verlening van hogere waarden worden gerealiseerd.

Bij de overige woningen wordt voldaan aan de voorkeursgrenswaarde van 48 dB uit de Wgh. Vanuit akoestisch oogpunt zijn er geen belemmeringen voor de overige woningen op de ontwikkelingslocaties.

## **Bijlagen**

**Bijlage 1: Geluidsbelasting van de ontwikkelingslocatie Overweerse-  
polderdijk 4**



**Geluidsbelastingen voor de ontwikkelingslocatie Overweerpolderijk 4, in tabelvorm**

Waar- neem- punt	Waar- neem- hoogte in meter	Ligging van de waarneem punt	Geluidsbelastingen afkomstig van de Hoornselaan in dB			Geluidsbelastingen afkomstig van de Gedempte Where in dB			Cumulatieve geluidsbelastingen in dB	
			Excl. aftrek ex art. 110g Wgh	Aftrek ex art. 110g Wgh	Incl. aftrek ex art. 110g Wgh	Excl. aftrek ex art. 110g Wgh	Aftrek ex art. 110g Wgh	Incl. aftrek ex art. 110g Wgh	L <sub>CUM</sub> Excl. aftrek ex art. 110g Wgh	
Wnp.A01	1,5	Vila 1	49,64	5	44,64	42,30	5	37,30	50,38	
Wnp.A01	4,5	Vila 1	50,69	5	45,69	42,89	5	37,89	51,36	
Wnp.A02	1,5	Vila 1	50,15	5	45,15	42,80	5	37,80	50,88	
Wnp.A02	4,5	Vila 1	51,17	5	46,17	43,21	5	38,21	51,81	
Wnp.A03	1,5	Vila 1	50,71	5	45,71	43,97	5	38,97	51,54	
Wnp.A03	4,5	Vila 1	51,73	5	46,73	44,33	5	39,33	52,46	
Wnp.A04	1,5	Vila 1	50,08	5	45,08	42,00	5	37,00	50,71	
Wnp.A04	4,5	Vila 1	52,00	5	47,00	42,40	5	37,40	52,45	
Wnp.A05	1,5	Vila 1	49,47	5	44,47	39,75	5	34,75	49,91	
Wnp.A05	4,5	Vila 1	51,98	5	46,98	40,41	5	35,41	52,27	
Wnp.A06	1,5	Vila 1	47,33	5	42,33	32,97	5	27,97	47,49	
Wnp.A06	4,5	Vila 1	51,43	5	46,43	35,49	5	30,49	51,54	
Wnp.A07	1,5	Vila 1	41,70	5	36,70	30,71	5	25,71	42,03	
Wnp.A07	4,5	Vila 1	49,79	5	44,79	32,60	5	27,60	49,87	
Wnp.A08	1,5	Vila 1	35,49	5	30,49	31,36	5	26,36	36,91	
Wnp.A08	4,5	Vila 1	42,45	5	37,45	33,41	5	28,41	42,96	
Wnp.A09	1,5	Vila 1	37,72	5	32,72	30,88	5	25,88	38,54	
Wnp.A09	4,5	Vila 1	43,32	5	38,32	33,37	5	28,37	43,74	
Wnp.A10	1,5	Vila 1	44,65	5	39,65	31,75	5	26,75	44,87	
Wnp.A10	4,5	Vila 1	48,77	5	43,77	32,24	5	27,24	48,87	
Wnp.A11	1,5	Vila 1	43,16	5	38,16	35,43	5	30,43	43,84	
Wnp.A11	4,5	Vila 1	48,33	5	43,33	33,28	5	28,28	48,46	
Wnp.A12	1,5	Vila 1	43,27	5	38,27	32,07	5	27,07	43,59	
Wnp.A12	4,5	Vila 1	48,30	5	43,30	33,17	5	28,17	48,43	
Wnp.A13	1,5	Vila 1	46,77	5	41,77	39,38	5	34,38	47,50	
Wnp.A13	4,5	Vila 1	48,21	5	43,21	40,60	5	35,60	48,90	
Wnp.A14	1,5	Vila 1	46,69	5	41,69	39,86	5	34,86	47,51	
Wnp.A14	4,5	Vila 1	47,24	5	42,24	40,60	5	35,60	48,09	
Wnp.A15	1,5	Vila 2	45,99	5	40,99	34,50	5	29,50	46,29	
Wnp.A15	4,5	Vila 2	51,57	5	46,57	37,36	5	32,36	51,73	
Wnp.A16	1,5	Vila 2	50,38	5	45,38	37,37	5	32,37	50,59	
Wnp.A16	4,5	Vila 2	53,02	5	48,02	41,91	5	36,91	53,34	
Wnp.A17	1,5	Vila 2	48,14	5	43,14	39,93	5	34,93	48,75	
Wnp.A17	4,5	Vila 2	53,73	5	48,73	42,40	5	37,40	54,04	
Wnp.A18	1,5	Vila 2	44,98	5	39,98	33,10	5	28,10	45,25	
Wnp.A18	4,5	Vila 2	53,15	5	48,15	36,74	5	31,74	53,25	
Wnp.A19	1,5	Vila 2	46,95	5	41,95	32,79	5	27,79	47,11	
Wnp.A19	4,5	Vila 2	52,08	5	47,08	33,16	5	28,16	52,14	
Wnp.A20	1,5	Vila 2	45,83	5	40,83	33,13	5	28,13	46,06	
Wnp.A20	4,5	Vila 2	49,24	5	44,24	34,08	5	29,08	49,37	
Wnp.A21	1,5	Vila 2	46,36	5	41,36	32,39	5	27,39	46,53	
Wnp.A21	4,5	Vila 2	48,89	5	43,89	32,13	5	27,13	48,98	
Wnp.A22	1,5	Vila 2	45,51	5	40,51	31,75	5	26,75	45,69	
Wnp.A22	4,5	Vila 2	48,70	5	43,70	31,72	5	26,72	48,79	
Wnp.A23	1,5	Vila 2	35,61	5	30,61	33,48	5	28,48	37,68	
Wnp.A23	4,5	Vila 2	42,04	5	37,04	37,32	5	32,32	43,30	
Wnp.A24	1,5	Vila 2	42,31	5	37,31	36,12	5	31,12	43,25	
Wnp.A24	4,5	Vila 2	46,77	5	41,77	38,47	5	33,47	47,37	

<b>Geluidsbelastingen voor de ontwikkelingslocatie Overweesepolderijk 4, in tabelvorm</b>									
Waar- neem- punt	Waar- neem- hoogte in meter	Ligging van de waarneem punt	Geluidsbelastingen afkomstig van de Hoornselaan in dB			Geluidsbelastingen afkomstig van de Gedempte Where in dB			Cumulatieve geluidsbelastingen in dB
			Excl. aftrek ex art. 110g Wgh	Aftrek ex art. 110g Wgh	Incl. aftrek ex art. 110g Wgh	Excl. aftrek ex art. 110g Wgh	Aftrek ex art. 110g Wgh	Incl. aftrek ex art. 110g Wgh	L <sub>CUM</sub> Excl. aftrek ex art. 110g Wgh
<b>Hoogste geluidsbelastingen</b>									
		Vila 1	52		47	44		39	52
		Vila 2	54		49	42		37	54
		Hoogste geluidsbelasting	54		49	44		39	54
<b>Toetsingskader</b>									
		Voorkeursgrenswaarde uit de Wgh	-		48	-		48	-
		Ten hoogste toelaatbare geluidsbelasting uit de Wgh	-		63	-		63	-





**Bijlage 2: Geluidsbelasting van de ontwikkelingslocatie Riek-/Gaffel-  
straat**





<b>Geluidsbelastingen afkomstig van de Van Osweg voor de ontwikkelingslocatie Riek-/Gaffelstraat, in tabelvorm</b>								
Waarneempunt	Waarneemhoogte in meter	Ligging van de waarneempunt	Geluidsbelasting per periode in dB(A) (excl. aftrek ex artikel 110g Wgh)			L <sub>den</sub> in dB		
			dagperiode (07:00 t/m 19:00)	avondperiode (19:00 t/m 23:00)	nachtperiode (23:00 t/m 07:00)	Excl. aftrek ex art. 110g Wgh	Aftrek ex art. 110g Wgh	Incl. aftrek ex art. 110g Wgh
Wnp.B0	1,5	Appartementen	42,24	39,11	35,16	43,73	5	38,73
Wnp.B0	4,5	Appartementen	43,54	40,40	36,47	45,03	5	40,03
Wnp.B0	1,5	Appartementen	34,84	31,67	27,83	36,36	5	31,36
Wnp.B0	4,5	Appartementen	36,03	32,85	29,02	37,54	5	32,54
Wnp.B0	1,5	Appartementen	35,49	32,32	28,45	36,99	5	31,99
Wnp.B0	4,5	Appartementen	35,86	32,68	28,84	37,37	5	32,37
Wnp.B0	1,5	Appartementen	29,15	25,91	22,19	30,68	5	25,68
Wnp.B0	4,5	Appartementen	31,12	27,92	24,14	32,64	5	27,64
Wnp.B0	1,5	Appartementen	28,11	24,87	21,16	29,64	5	24,64
Wnp.B0	4,5	Appartementen	31,76	28,51	24,82	33,29	5	28,29
Wnp.B0	7,5	Appartementen	37,72	34,58	30,67	39,22	5	34,22
Wnp.B0	1,5	Appartementen	29,64	26,41	22,69	31,17	5	26,17
Wnp.B0	4,5	Appartementen	30,65	27,42	23,68	32,17	5	27,17
Wnp.B0	7,5	Appartementen	31,14	27,96	24,12	32,65	5	27,65
Wnp.B0	1,5	Appartementen	29,16	25,91	22,21	30,69	5	25,69
Wnp.B0	4,5	Appartementen	29,54	26,29	22,59	31,07	5	26,07
Wnp.B0	7,5	Appartementen	29,65	26,45	22,66	31,17	5	26,17
Wnp.B0	1,5	Appartementen	29,23	25,99	22,28	30,76	5	25,76
Wnp.B0	4,5	Appartementen	29,64	26,40	22,69	31,17	5	26,17
Wnp.B0	7,5	Appartementen	29,65	26,45	22,67	31,17	5	26,17
Wnp.B0	1,5	Appartementen	30,51	27,28	23,54	32,03	5	27,03
Wnp.B0	4,5	Appartementen	33,15	29,92	26,20	34,68	5	29,68
Wnp.B0	7,5	Appartementen	38,32	35,17	31,28	39,83	5	34,83
Wnp.B1	1,5	Appartementen	30,17	26,96	23,20	31,70	5	26,70
Wnp.B1	4,5	Appartementen	30,89	27,68	23,92	32,42	5	27,42
Wnp.B1	1,5	Appartementen	37,61	34,45	30,57	39,11	5	34,11
Wnp.B1	4,5	Appartementen	38,29	35,13	31,24	39,79	5	34,79
Wnp.B1	1,5	Appartementen	36,13	32,95	29,12	37,64	5	32,64
Wnp.B1	4,5	Appartementen	38,30	35,13	31,26	39,80	5	34,80
Wnp.B1	1,5	Appartementen	41,45	38,32	34,38	42,94	5	37,94
Wnp.B1	4,5	Appartementen	42,90	39,76	35,83	44,39	5	39,39
Wnp.B1	1,5	KDV	35,11	31,90	28,12	36,63	5	31,63
Wnp.B1	1,5	KDV	42,19	39,06	35,12	43,68	5	38,68
Wnp.B1	1,5	KDV	42,32	39,18	35,25	43,81	5	38,81
Wnp.B1	1,5	KDV	42,13	38,99	35,06	43,62	5	38,62
Wnp.B1	1,5	KDV	38,66	35,52	31,60	40,16	5	35,16
<b>Hoogste geluidsbelastingen</b>								
		Appartementen	44	40	36	45		40
		KDV	42	39	35	44		39
		Hoogste geluidsbelasting	44	40	36	45		40
<b>Toetsingskader</b>								
		Voorkeursgrenswaarde uit de Wgh						48
		Maximaal toelaatbare geluidsbelasting uit de Wgh						63

---

**Bijlage 3: Geluidsbelasting van de ontwikkelingslocatie Tarwestraat**



<b>Geluidsbelastingen afkomstig van de Grotenhuysweg voor de ontwikkelingslocatie Tarwestraat, in tabelvorm</b>								
Waarneempunt	Waarneemhoogte in meter	Ligging van de waarneempunt	Geluidsbelasting per periode in dB(A) (excl. aftrek ex artikel 110g Wgh)			L <sub>den</sub> in dB		
			dagperiode (07:00 t/m 19:00)	avondperiode (19:00 t/m 23:00)	nachtperiode (23:00 t/m 07:00)	Excl. aftrek ex art. 110g Wgh	Aftrek ex art. 110g Wgh	Incl. aftrek ex art. 110g Wgh
Wnp.C01	1,5	Appartementen	23,60	20,36	16,65	25,13	5	20,13
Wnp.C01	4,5	Appartementen	21,61	18,36	14,67	23,14	5	18,14
Wnp.C01	7,5	Appartementen	21,36	18,09	14,43	22,90	5	17,90
Wnp.C02	1,5	Appartementen	38,61	35,47	31,56	40,11	5	35,11
Wnp.C02	4,5	Appartementen	40,07	36,93	33,01	41,57	5	36,57
Wnp.C02	7,5	Appartementen	41,49	38,34	34,44	42,99	5	37,99
Wnp.C03	1,5	Appartementen	41,33	38,20	34,26	42,82	5	37,82
Wnp.C03	4,5	Appartementen	42,26	39,12	35,21	43,76	5	38,76
Wnp.C03	7,5	Appartementen	43,41	40,27	36,35	44,91	5	39,91
Wnp.C04	1,5	Appartementen	40,26	37,12	33,20	41,76	5	36,76
Wnp.C04	4,5	Appartementen	42,41	39,27	35,35	43,91	5	38,91
Wnp.C04	7,5	Appartementen	44,63	41,50	37,56	46,12	5	41,12
Wnp.C05	1,5	Appartementen	40,02	36,86	32,99	41,53	5	36,53
Wnp.C05	4,5	Appartementen	43,20	40,05	36,15	44,70	5	39,70
Wnp.C05	7,5	Appartementen	45,63	42,49	38,57	47,13	5	42,13
Wnp.C06	1,5	Appartementen	48,74	45,62	41,66	50,23	5	45,23
Wnp.C06	4,5	Appartementen	50,83	47,70	43,76	52,32	5	47,32
Wnp.C06	7,5	Appartementen	51,99	48,86	44,92	53,48	5	48,48
Wnp.C07	1,5	Appartementen	47,90	44,78	40,82	49,39	5	44,39
Wnp.C07	4,5	Appartementen	49,54	46,41	42,46	51,03	5	46,03
Wnp.C07	7,5	Appartementen	50,36	47,23	43,29	51,85	5	46,85
Wnp.C08	1,5	Appartementen	44,19	41,07	37,11	45,68	5	40,68
Wnp.C08	4,5	Appartementen	45,63	42,50	38,55	47,12	5	42,12
Wnp.C08	7,5	Appartementen	46,97	43,84	39,90	48,46	5	43,46
Wnp.C09	1,5	Appartementen	42,36	39,24	35,28	43,85	5	38,85
Wnp.C09	4,5	Appartementen	43,67	40,54	36,59	45,16	5	40,16
Wnp.C09	7,5	Appartementen	44,85	41,72	37,78	46,34	5	41,34
Wnp.C10	1,5	Appartementen	41,54	38,41	34,45	43,03	5	38,03
Wnp.C10	4,5	Appartementen	42,80	39,67	35,73	44,29	5	39,29
Wnp.C10	7,5	Appartementen	43,80	40,67	36,73	45,29	5	40,29
<b>Hoogste geluidsbelastingen</b>								
Appartementen			52	49	45	53		48
Hoogste geluidsbelasting			52	49	45	53		48
<b>Toetsingskader</b>								
Voorkeursgrenswaarde uit de Wgh								48
Maximaal toelaatbare geluidsbelasting uit de Wgh								63

---

**Bijlage 4: Geluidsbelasting van de ontwikkelingslocatie Torenmolen**



Geluidsbelastingen in tabelvorm												
Waar- neem- punt	Waar- neem- hoogte in meter	Ligging van de waarneempunt	Geluidsbelastingen afkomstig van de N244 in dB			Geluidsbelastingen afkomstig van de Dominee Martin Luther overgaand in Koogsingel in dB			Geluidsbelastingen afkomstig van de Torenmolen (30 km/uur) in dB			Cumulatieve geluidsbelastingen in dB
			Excl. aftrek ex art. 110g	Aftrek ex art. 110g	Incl. aftrek ex art. 110g	Excl. aftrek ex art. 110g	Aftrek ex art. 110g	Incl. aftrek ex art. 110g	Excl. aftrek ex art. 110g	Aftrek ex art. 110g	Incl. aftrek ex art. 110g	L <sub>CUM</sub> Excl. aftrek ex art. 110g
			Wgh	Wgh	Wgh	Wgh	Wgh	Wgh	Wgh	Wgh	Wgh	Wgh
Wnp.D01	1,5	14 appartementen	48,29	2	46,29	10,17	5	5,17	--	5	--	48,29
Wnp.D01	4,5	14 appartementen	48,87	2	46,87	11,81	5	6,81	--	5	--	48,87
Wnp.D01	7,5	14 appartementen	48,94	2	46,94	15,13	5	10,13	--	5	--	48,94
Wnp.D01	10,5	14 appartementen	49,23	2	47,23	18,00	5	13,00	--	5	--	49,23
Wnp.D02	1,5	14 appartementen	48,56	2	46,56	7,89	5	2,89	--	5	--	48,56
Wnp.D02	4,5	14 appartementen	49,10	2	47,10	8,26	5	3,26	--	5	--	49,10
Wnp.D02	7,5	14 appartementen	49,15	2	47,15	11,66	5	6,66	--	5	--	49,15
Wnp.D02	10,5	14 appartementen	49,41	2	47,41	12,99	5	7,99	--	5	--	49,41
Wnp.D03	1,5	14 appartementen	46,83	2	44,83	13,09	5	8,09	10,46	5	5,46	46,83
Wnp.D03	4,5	14 appartementen	47,32	2	45,32	11,64	5	6,64	11,96	5	6,96	47,32
Wnp.D03	7,5	14 appartementen	47,49	2	45,49	11,53	5	6,53	11,91	5	6,91	47,49
Wnp.D03	10,5	14 appartementen	47,62	2	45,62	12,03	5	7,03	12,16	5	7,16	47,62
Wnp.D04	1,5	14 appartementen	46,56	2	44,56	11,85	5	6,85	9,08	5	4,08	46,56
Wnp.D04	4,5	14 appartementen	47,19	2	45,19	12,40	5	7,40	10,49	5	5,49	47,19
Wnp.D04	7,5	14 appartementen	47,48	2	45,48	12,93	5	7,93	10,09	5	5,09	47,48
Wnp.D04	10,5	14 appartementen	47,55	2	45,55	13,83	5	8,83	10,41	5	5,41	47,55
Wnp.D05	1,5	14 appartementen	46,54	2	44,54	12,02	5	7,02	13,66	5	8,66	46,54
Wnp.D05	4,5	14 appartementen	47,14	2	45,14	11,98	5	6,98	15,21	5	10,21	47,14
Wnp.D05	7,5	14 appartementen	47,37	2	45,37	11,56	5	6,56	15,49	5	10,49	47,37
Wnp.D05	10,5	14 appartementen	47,31	2	45,31	12,09	5	7,09	16,16	5	11,16	47,31
Wnp.D06	1,5	14 appartementen	40,62	2	38,62	24,49	5	19,49	32,93	5	27,93	41,39
Wnp.D06	4,5	14 appartementen	41,94	2	39,94	26,44	5	21,44	35,14	5	30,14	42,86
Wnp.D06	7,5	14 appartementen	42,98	2	40,98	28,84	5	23,84	37,30	5	32,30	44,15
Wnp.D06	10,5	14 appartementen	42,74	2	40,74	34,61	5	29,61	38,84	5	33,84	44,67
Wnp.D07	1,5	14 appartementen	40,10	2	38,10	25,39	5	20,39	36,73	5	31,73	41,84
Wnp.D07	4,5	14 appartementen	41,38	2	39,38	27,23	5	22,23	38,58	5	33,58	43,32
Wnp.D07	7,5	14 appartementen	43,30	2	41,30	29,11	5	24,11	40,22	5	35,22	45,15
Wnp.D07	10,5	14 appartementen	41,77	2	39,77	34,20	5	29,20	41,20	5	36,20	44,89
Wnp.D08	1,5	14 appartementen	43,67	2	41,67	25,74	5	20,74	35,89	5	30,89	44,40
Wnp.D08	4,5	14 appartementen	44,72	2	42,72	27,62	5	22,62	37,71	5	32,71	45,58
Wnp.D08	7,5	14 appartementen	45,53	2	43,53	29,57	5	24,57	39,39	5	34,39	46,56
Wnp.D08	10,5	14 appartementen	44,90	2	42,90	33,77	5	28,77	40,56	5	35,56	46,50
Wnp.D09	1,5	14 appartementen	44,75	2	42,75	24,48	5	19,48	33,26	5	28,26	45,09

Geluidsbelastingen in tabelvorm												
Waarneempunt	Waarneemhoogte in meter	Ligging van de waarneempunt	Geluidsbelastingen afkomstig van de N244 in dB			Geluidsbelastingen afkomstig van de Dominee Martin Luther overgaand in Koogsingel in dB			Geluidsbelastingen afkomstig van de Torenmolen (30 km/uur) in dB			Cumulatieve geluidsbelastingen in dB L <sub>CUM</sub> Excl. aftrek ex art. 110g
			Excl. aftrek ex art. 110g Wgh	Aftrek ex art. 110g Wgh	Incl. aftrek ex art. 110g Wgh	Excl. aftrek ex art. 110g Wgh	Aftrek ex art. 110g Wgh	Incl. aftrek ex art. 110g Wgh	Excl. aftrek ex art. 110g Wgh	Aftrek ex art. 110g Wgh	Incl. aftrek ex art. 110g Wgh	
Wnp.D09	4,5	14 appartementen	45,71	2	43,71	26,50	5	21,50	35,11	5	30,11	46,12
Wnp.D09	7,5	14 appartementen	46,35	2	44,35	28,69	5	23,69	36,88	5	31,88	46,88
Wnp.D09	10,5	14 appartementen	46,00	2	44,00	31,70	5	26,70	38,43	5	33,43	46,84
Wnp.D10	1,5	21 appartementen	46,61	2	44,61	20,63	5	15,63	27,59	5	22,59	46,67
Wnp.D10	4,5	21 appartementen	47,29	2	45,29	22,11	5	17,11	29,34	5	24,34	47,37
Wnp.D10	7,5	21 appartementen	47,38	2	45,38	23,94	5	18,94	30,66	5	25,66	47,49
Wnp.D10	10,5	21 appartementen	47,66	2	45,66	27,26	5	22,26	31,76	5	26,76	47,81
Wnp.D11	1,5	21 appartementen	48,73	2	46,73	5,92	5	0,92	2,69	5	-2,31	48,73
Wnp.D11	4,5	21 appartementen	49,46	2	47,46	--	5	--	--	5	--	49,46
Wnp.D11	7,5	21 appartementen	49,80	2	47,80	--	5	--	--	5	--	49,80
Wnp.D11	10,5	21 appartementen	50,07	2	48,07	--	5	--	--	5	--	50,07
Wnp.D12	1,5	21 appartementen	48,65	2	46,65	6,13	5	1,13	2,87	5	-2,13	48,65
Wnp.D12	4,5	21 appartementen	49,41	2	47,41	--	5	--	--	5	--	49,41
Wnp.D12	7,5	21 appartementen	49,80	2	47,80	--	5	--	--	5	--	49,80
Wnp.D12	10,5	21 appartementen	50,07	2	48,07	--	5	--	--	5	--	50,07
Wnp.D13	1,5	21 appartementen	46,55	2	44,55	25,26	5	20,26	33,79	5	28,79	46,80
Wnp.D13	4,5	21 appartementen	47,48	2	45,48	27,46	5	22,46	35,91	5	30,91	47,81
Wnp.D13	7,5	21 appartementen	47,90	2	45,90	30,68	5	25,68	38,93	5	33,93	48,49
Wnp.D13	10,5	21 appartementen	47,64	2	45,64	33,58	5	28,58	40,54	5	35,54	48,55
Wnp.D14	1,5	21 appartementen	46,03	2	44,03	25,55	5	20,55	36,64	5	31,64	46,54
Wnp.D14	4,5	21 appartementen	46,79	2	44,79	27,60	5	22,60	38,65	5	33,65	47,46
Wnp.D14	7,5	21 appartementen	47,59	2	45,59	29,82	5	24,82	40,60	5	35,60	48,44
Wnp.D14	10,5	21 appartementen	47,07	2	45,07	33,78	5	28,78	41,99	5	36,99	48,40
Wnp.D15	1,5	21 appartementen	45,46	2	43,46	24,05	5	19,05	35,42	5	30,42	45,90
Wnp.D15	4,5	21 appartementen	46,03	2	44,03	27,37	5	22,37	38,42	5	33,42	46,77
Wnp.D15	7,5	21 appartementen	47,32	2	45,32	29,92	5	24,92	41,49	5	36,49	48,39
Wnp.D15	10,5	21 appartementen	46,80	2	44,80	34,05	5	29,05	42,90	5	37,90	48,44
Wnp.D16	1,5	21 appartementen	44,73	2	42,73	24,02	5	19,02	39,92	5	34,92	46,00
Wnp.D16	4,5	21 appartementen	45,57	2	43,57	27,39	5	22,39	42,22	5	37,22	47,27
Wnp.D16	7,5	21 appartementen	46,81	2	44,81	30,45	5	25,45	44,19	5	39,19	48,77
Wnp.D17	1,5	21 appartementen	39,74	2	37,74	27,09	5	22,09	39,11	5	34,11	42,57

Geluidsbelastingen in tabelvorm												
Waarneempunt	Waarneemhoogte in meter	Ligging van de waarneempunt	Geluidsbelastingen afkomstig van de N244 in dB			Geluidsbelastingen afkomstig van de Dominee Martin Luther overgaand in Koogsingel in dB			Geluidsbelastingen afkomstig van de Torenmolen (30 km/uur) in dB			Cumulatieve geluidsbelastingen in dB
			Excl. aftrek ex art. 110g	Aftrek ex art. 110g	Incl. aftrek ex art. 110g	Excl. aftrek ex art. 110g	Aftrek ex art. 110g	Incl. aftrek ex art. 110g	Excl. aftrek ex art. 110g	Aftrek ex art. 110g	Incl. aftrek ex art. 110g	L <sub>CUM</sub>
			Wgh	Wgh	Wgh	Wgh	Wgh	Wgh	Wgh	Wgh	Wgh	Excl. aftrek ex art. 110g
Wnp.D17	4,5	21 appartementen	40,43	2	38,43	29,06	5	24,06	42,22	5	37,22	44,55
Wnp.D17	7,5	21 appartementen	43,32	2	41,32	31,55	5	26,55	44,17	5	39,17	46,90
Wnp.D18	1,5	21 appartementen	43,70	2	41,70	20,61	5	15,61	31,61	5	26,61	43,98
Wnp.D18	4,5	21 appartementen	43,61	2	41,61	21,76	5	16,76	33,24	5	28,24	44,02
Wnp.D18	7,5	21 appartementen	44,42	2	42,42	23,55	5	18,55	34,85	5	29,85	44,91
Wnp.D19	1,5	21 appartementen	42,33	2	40,33	21,66	5	16,66	25,46	5	20,46	42,45
Wnp.D19	4,5	21 appartementen	42,34	2	40,34	23,47	5	18,47	26,88	5	21,88	42,52
Wnp.D19	7,5	21 appartementen	43,16	2	41,16	24,88	5	19,88	28,05	5	23,05	43,35
Wnp.D19	10,5	21 appartementen	43,11	2	41,11	27,17	5	22,17	29,03	5	24,03	43,38
Wnp.D20	1,5	21 appartementen	38,52	2	36,52	21,80	5	16,80	20,92	5	15,92	38,68
Wnp.D20	4,5	21 appartementen	38,29	2	36,29	23,97	5	18,97	22,10	5	17,10	38,55
Wnp.D20	7,5	21 appartementen	39,89	2	37,89	25,66	5	20,66	23,85	5	18,85	40,15
Wnp.D20	10,5	21 appartementen	39,32	2	37,32	29,00	5	24,00	25,82	5	20,82	39,88
Wnp.D21	1,5	21 appartementen	37,74	2	35,74	23,19	5	18,19	32,24	5	27,24	38,94
Wnp.D21	4,5	21 appartementen	39,18	2	37,18	24,79	5	19,79	34,20	5	29,20	40,50
Wnp.D21	7,5	21 appartementen	41,04	2	39,04	27,00	5	22,00	36,50	5	31,50	42,47
Wnp.D21	10,5	21 appartementen	39,34	2	37,34	31,09	5	26,09	38,32	5	33,32	42,22
Wnp.D22	1,5	5 grondgebonden woningen	41,14	2	39,14	20,35	5	15,35	19,17	5	14,17	41,20
Wnp.D22	4,5	5 grondgebonden woningen	41,59	2	39,59	22,16	5	17,16	20,93	5	15,93	41,68
Wnp.D22	7,5	5 grondgebonden woningen	41,87	2	39,87	23,46	5	18,46	22,94	5	17,94	41,99
Wnp.D22	10,5	5 grondgebonden woningen	42,38	2	40,38	25,71	5	20,71	24,99	5	19,99	42,55
Wnp.D23	1,5	5 grondgebonden woningen	41,06	2	39,06	26,43	5	21,43	38,26	5	33,26	42,99
Wnp.D23	4,5	5 grondgebonden woningen	42,43	2	40,43	28,58	5	23,58	40,47	5	35,47	44,68
Wnp.D23	7,5	5 grondgebonden woningen	43,76	2	41,76	30,92	5	25,92	41,89	5	36,89	46,07
Wnp.D23	10,5	5 grondgebonden woningen	42,19	2	40,19	35,95	5	30,95	42,95	5	37,95	46,04
Wnp.D24	1,5	5 grondgebonden woningen	44,65	2	42,65	15,98	5	10,98	13,25	5	8,25	44,66
Wnp.D24	4,5	5 grondgebonden woningen	45,16	2	43,16	16,67	5	11,67	14,57	5	9,57	45,17
Wnp.D24	7,5	5 grondgebonden woningen	45,56	2	43,56	16,83	5	11,83	14,42	5	9,42	45,57
Wnp.D24	10,5	5 grondgebonden woningen	45,90	2	43,90	16,91	5	11,91	15,11	5	10,11	45,91
Wnp.D25	1,5	5 grondgebonden woningen	40,84	2	38,84	32,86	5	27,86	39,67	5	34,67	43,68
Wnp.D25	4,5	5 grondgebonden woningen	42,21	2	40,21	33,87	5	28,87	41,88	5	36,88	45,38

Geluidsbelastingen in tabelvorm												
Waarneempunt	Waarneemhoogte in meter	Ligging van de waarneempunt	Geluidsbelastingen afkomstig van de N244 in dB			Geluidsbelastingen afkomstig van de Dominee Martin Luther overgaand in Koogsingel in dB			Geluidsbelastingen afkomstig van de Torenmolen (30 km/uur) in dB			Cumulatieve geluidsbelastingen in dB
			Excl. aftrek ex art. 110g	Aftrek ex art. 110g	Incl. aftrek ex art. 110g	Excl. aftrek ex art. 110g	Aftrek ex art. 110g	Incl. aftrek ex art. 110g	Excl. aftrek ex art. 110g	Aftrek ex art. 110g	Incl. aftrek ex art. 110g	L <sub>CUM</sub> Excl. aftrek ex art. 110g
			Wgh	Wgh	Wgh	Wgh	Wgh	Wgh	Wgh	Wgh	Wgh	Wgh
Wnp.D25	7,5	5 grondgebonden woningen	43,50	2	41,50	34,70	5	29,70	43,33	5	38,33	46,71
Wnp.D25	10,5	5 grondgebonden woningen	41,99	2	39,99	37,05	5	32,05	44,29	5	39,29	46,79
Wnp.D26	1,5	5 grondgebonden woningen	40,79	2	38,79	34,01	5	29,01	40,35	5	35,35	44,04
Wnp.D26	4,5	5 grondgebonden woningen	42,26	2	40,26	34,19	5	29,19	42,46	5	37,46	45,69
Wnp.D26	7,5	5 grondgebonden woningen	43,74	2	41,74	34,64	5	29,64	44,06	5	39,06	47,16
Wnp.D26	10,5	5 grondgebonden woningen	42,29	2	40,29	36,58	5	31,58	44,99	5	39,99	47,25
Wnp.D27	1,5	5 grondgebonden woningen	40,39	2	38,39	33,34	5	28,34	41,27	5	36,27	44,23
Wnp.D27	4,5	5 grondgebonden woningen	42,15	2	40,15	34,44	5	29,44	43,39	5	38,39	46,13
Wnp.D27	7,5	5 grondgebonden woningen	43,75	2	41,75	35,07	5	30,07	45,03	5	40,03	47,69
Wnp.D27	10,5	5 grondgebonden woningen	42,56	2	40,56	37,05	5	32,05	45,85	5	40,85	47,89
Wnp.D28	1,5	5 grondgebonden woningen	40,40	2	38,40	28,87	5	23,87	38,45	5	33,45	42,73
Wnp.D28	4,5	5 grondgebonden woningen	42,31	2	40,31	32,78	5	27,78	42,80	5	37,80	45,79
Wnp.D28	7,5	5 grondgebonden woningen	43,86	2	41,86	33,93	5	28,93	45,23	5	40,23	47,79
Wnp.D28	10,5	5 grondgebonden woningen	42,94	2	40,94	36,93	5	31,93	46,37	5	41,37	48,32
Wnp.D29	1,5	5 grondgebonden woningen	38,94	2	36,94	26,38	5	21,38	34,35	5	29,35	40,41
Wnp.D29	4,5	5 grondgebonden woningen	40,53	2	38,53	28,49	5	23,49	41,15	5	36,15	43,99
Wnp.D29	7,5	5 grondgebonden woningen	42,58	2	40,58	32,31	5	27,31	43,83	5	38,83	46,43
Wnp.D29	10,5	5 grondgebonden woningen	41,59	2	39,59	36,56	5	31,56	44,84	5	39,84	46,94
Wnp.D30	1,5	5 grondgebonden woningen	44,12	2	42,12	15,41	5	10,41	12,15	5	7,15	44,13
Wnp.D30	4,5	5 grondgebonden woningen	45,04	2	43,04	16,30	5	11,30	12,40	5	7,40	45,05
Wnp.D30	7,5	5 grondgebonden woningen	45,38	2	43,38	15,59	5	10,59	12,12	5	7,12	45,39
Wnp.D30	10,5	5 grondgebonden woningen	45,68	2	43,68	16,22	5	11,22	12,48	5	7,48	45,69
Wnp.D31	1,5	5 grondgebonden woningen	44,50	2	42,50	15,73	5	10,73	14,54	5	9,54	44,51
Wnp.D31	4,5	5 grondgebonden woningen	45,34	2	43,34	15,63	5	10,63	15,80	5	10,80	45,35
Wnp.D31	7,5	5 grondgebonden woningen	45,70	2	43,70	13,97	5	8,97	16,38	5	11,38	45,71
Wnp.D31	10,5	5 grondgebonden woningen	45,90	2	43,90	14,55	5	9,55	17,41	5	12,41	45,91
Wnp.D32	1,5	5 grondgebonden woningen	44,74	2	42,74	13,60	5	8,60	14,51	5	9,51	44,75
Wnp.D32	4,5	5 grondgebonden woningen	45,37	2	43,37	11,21	5	6,21	15,74	5	10,74	45,38
Wnp.D32	7,5	5 grondgebonden woningen	45,73	2	43,73	11,69	5	6,69	16,32	5	11,32	45,74
Wnp.D32	10,5	5 grondgebonden woningen	46,07	2	44,07	12,13	5	7,13	17,28	5	12,28	46,08
Wnp.D33	1,5	5 grondgebonden woningen	44,77	2	42,77	14,31	5	9,31	11,77	5	6,77	44,78



<b>Geluidsbelastingen in tabelvorm</b>												
Waar- neem- punt	Waar- neem- hoogte in meter	Ligging van de waarneempunt	Geluidsbelastingen afkomstig van de N244 in dB			Geluidsbelastingen afkomstig van de Dominee Martin Luther overgaand in Koogsingel in dB			Geluidsbelastingen afkomstig van de Torenmolen (30 km/uur) in dB			Cumulatieve geluidsbelastingen in dB  L <sub>CUM</sub> Excl. aftrek ex art. 110g Wgh
			Excl. aftrek ex art. 110g Wgh	Aftrek ex art. 110g Wgh	Incl. aftrek ex art. 110g Wgh	Excl. aftrek ex art. 110g Wgh	Aftrek ex art. 110g Wgh	Incl. aftrek ex art. 110g Wgh	Excl. aftrek ex art. 110g Wgh	Aftrek ex art. 110g Wgh	Incl. aftrek ex art. 110g Wgh	
Wnp.D33	4,5	5 grondgebonden woningen	45,32	2	43,32	16,48	5	11,48	12,68	5	7,68	45,33
Wnp.D33	7,5	5 grondgebonden woningen	45,64	2	43,64	16,70	5	11,70	12,82	5	7,82	45,65
Wnp.D33	10,5	5 grondgebonden woningen	46,04	2	44,04	16,80	5	11,80	13,53	5	8,53	46,05
<b>Hoogste geluidsbelastingen</b>												
		14 appartementen	49		47	35		30	41		36	49
		21 appartementen	50		48	34		29	44		39	50
		5 grondgebonden woningen	46		44	37		32	46		41	48
		Hoogste geluidsbelasting	50		48	37		32	46		41	50
<b>Toetsingskader</b>												
		Voorkeursgrenswaarde uit de Wgh	-		48	-		48	-		48	-
		Ten hoogste toelaatbare geluidsbelasting uit de Wgh	-		63	-		63	-		63	-

---

**Bijlage 5: Geluidsbelasting van de ontwikkelingslocaties Tarwestraat**



Geluidsbelastingen voor de ontwikkelingslocaties Luitje Broekemastraat en Koggenland, in tabelvorm										
Waarneempunt	Waarneemhoogte in meter	Ligging van de waarneempunt	Geluidsbelastingen afkomstig van de Koggenland in dB			Geluidsbelastingen afkomstig van de Clara Visserstraat in dB			Cumulatieve geluidsbelastingen in dB	
			Excl. aftrek ex art. 110g Wgh	Aftrek ex art. 110g Wgh	Incl. aftrek ex art. 110g Wgh	Excl. aftrek ex art. 110g Wgh	Aftrek ex art. 110g Wgh	Incl. aftrek ex art. 110g Wgh	Excl. aftrek ex art. 110g Wgh	L <sub>CUM</sub> Wgh
Wnp.E01	1,5	roekemastr	19,39	5	14,39	24,39	5	19,39	25,58	
Wnp.E01	4,5	roekemastr	19,60	5	14,60	24,92	5	19,92	26,04	
Wnp.E01	7,5	roekemastr	18,82	5	13,82	25,62	5	20,62	26,44	
Wnp.E02	1,5	roekemastr	32,26	5	27,26	35,03	5	30,03	36,87	
Wnp.E02	4,5	roekemastr	32,79	5	27,79	35,90	5	30,90	37,63	
Wnp.E02	7,5	roekemastr	33,63	5	28,63	36,01	5	31,01	37,99	
Wnp.E03	1,5	roekemastr	33,72	5	28,72	35,64	5	30,64	37,80	
Wnp.E03	4,5	roekemastr	34,22	5	29,22	36,52	5	31,52	38,53	
Wnp.E03	7,5	roekemastr	34,88	5	29,88	36,73	5	31,73	38,91	
Wnp.E04	1,5	roekemastr	34,47	5	29,47	37,45	5	32,45	39,22	
Wnp.E04	4,5	roekemastr	34,91	5	29,91	38,43	5	33,43	40,03	
Wnp.E04	7,5	roekemastr	35,79	5	30,79	39,01	5	34,01	40,70	
Wnp.E05	1,5	roekemastr	33,73	5	28,73	36,38	5	31,38	38,26	
Wnp.E05	4,5	roekemastr	34,21	5	29,21	37,41	5	32,41	39,11	
Wnp.E05	7,5	roekemastr	34,99	5	29,99	38,07	5	33,07	39,81	
Wnp.E06	1,5	roekemastr	29,37	5	24,37	30,49	5	25,49	32,98	
Wnp.E06	4,5	roekemastr	21,81	5	16,81	31,71	5	26,71	32,13	
Wnp.E06	7,5	roekemastr	25,40	5	20,40	32,93	5	27,93	33,64	
Wnp.E07	1,5	roekemastr	20,02	5	15,02	30,99	5	25,99	31,32	
Wnp.E07	4,5	roekemastr	19,29	5	14,29	31,81	5	26,81	32,05	
Wnp.E07	7,5	roekemastr	20,61	5	15,61	32,78	5	27,78	33,04	
Wnp.E08	1,5	roekemastr	23,87	5	18,87	30,67	5	25,67	31,49	
Wnp.E08	4,5	roekemastr	24,29	5	19,29	31,47	5	26,47	32,23	
Wnp.E08	7,5	roekemastr	25,78	5	20,78	32,39	5	27,39	33,25	
Wnp.E09	1,5	roekemastr	15,09	5	10,09	24,32	5	19,32	24,81	
Wnp.E09	4,5	roekemastr	15,38	5	10,38	24,70	5	19,70	25,18	
Wnp.E09	7,5	roekemastr	15,25	5	10,25	25,53	5	20,53	25,92	
Wnp.F01	1,5	jenland (65	40,30	5	35,30	28,34	5	23,34	40,57	
Wnp.F01	4,5	jenland (65	42,10	5	37,10	29,78	5	24,78	42,35	
Wnp.F01	7,5	jenland (65	43,30	5	38,30	31,62	5	26,62	43,59	
Wnp.F01	10,5	jenland (65	44,12	5	39,12	33,30	5	28,30	44,47	
Wnp.F01	13,5	jenland (65	44,60	5	39,60	31,37	5	26,37	44,80	
Wnp.F01	16,5	jenland (65	44,87	5	39,87	28,98	5	23,98	44,98	
Wnp.F02	1,5	jenland (65	41,09	5	36,09	29,94	5	24,94	41,41	
Wnp.F02	4,5	jenland (65	43,07	5	38,07	31,70	5	26,70	43,38	
Wnp.F02	7,5	jenland (65	44,24	5	39,24	32,89	5	27,89	44,55	
Wnp.F02	10,5	jenland (65	45,08	5	40,08	33,99	5	28,99	45,41	
Wnp.F02	13,5	jenland (65	45,49	5	40,49	31,16	5	26,16	45,65	
Wnp.F02	16,5	jenland (65	45,58	5	40,58	30,03	5	25,03	45,70	
Wnp.F03	1,5	jenland (65	42,05	5	37,05	30,70	5	25,70	42,36	
Wnp.F03	4,5	jenland (65	44,01	5	39,01	31,85	5	26,85	44,27	
Wnp.F03	7,5	jenland (65	45,21	5	40,21	32,85	5	27,85	45,46	
Wnp.F03	10,5	jenland (65	45,82	5	40,82	33,65	5	28,65	46,08	
Wnp.F03	13,5	jenland (65	46,10	5	41,10	32,84	5	27,84	46,30	
Wnp.F03	16,5	jenland (65	46,16	5	41,16	32,04	5	27,04	46,33	
Wnp.F04	1,5	jenland (65	41,96	5	36,96	35,55	5	30,55	42,85	
Wnp.F04	4,5	jenland (65	43,90	5	38,90	36,41	5	31,41	44,61	
Wnp.F04	7,5	jenland (65	45,06	5	40,06	37,21	5	32,21	45,72	
Wnp.F04	10,5	jenland (65	45,70	5	40,70	38,23	5	33,23	46,42	
Wnp.F04	13,5	jenland (65	46,07	5	41,07	38,26	5	33,26	46,74	
Wnp.F04	16,5	jenland (65	46,29	5	41,29	38,73	5	33,73	46,99	
Wnp.F05	1,5	jenland (65	40,14	5	35,14	36,05	5	31,05	41,57	
Wnp.F05	4,5	jenland (65	41,69	5	36,69	36,83	5	31,83	42,92	
Wnp.F05	7,5	jenland (65	43,06	5	38,06	37,56	5	32,56	44,14	

Geluidsbelastingen voor de ontwikkelingslocaties Luitje Broekemastraat en Koggenland, in tabelvorm										
Waarneempunt	Waarneemhoogte in meter	Ligging van de waarneempunt	Geluidsbelastingen afkomstig van de Koggenland in dB			Geluidsbelastingen afkomstig van de Clara Visserstraat in dB			Cumulatieve geluidsbelastingen in dB	
			Excl. aftrek ex art. 110g Wgh	Aftrek ex art. 110g Wgh	Incl. aftrek ex art. 110g Wgh	Excl. aftrek ex art. 110g Wgh	Aftrek ex art. 110g Wgh	Incl. aftrek ex art. 110g Wgh	Excl. aftrek	L <sub>CUM</sub> ex art. 110g Wgh
Wnp.F05	10,5	jenland (65	43,63	5	38,63	38,48	5	33,48	44,79	
Wnp.F05	13,5	jenland (65	44,24	5	39,24	38,63	5	33,63	45,29	
Wnp.F05	16,5	jenland (65	44,45	5	39,45	39,25	5	34,25	45,60	
Wnp.F06	10,5	jenland (65	28,60	5	23,60	37,00	5	32,00	37,59	
Wnp.F06	13,5	jenland (65	22,35	5	17,35	37,55	5	32,55	37,68	
Wnp.F06	16,5	jenland (65	6,21	5	1,21	37,62	5	32,62	37,62	
Wnp.F07	10,5	jenland (65	27,88	5	22,88	36,58	5	31,58	37,13	
Wnp.F07	13,5	jenland (65	26,04	5	21,04	37,74	5	32,74	38,02	
Wnp.F07	16,5	jenland (65	5,95	5	0,95	37,30	5	32,30	37,30	
Wnp.F08	10,5	jenland (65	24,72	5	19,72	36,34	5	31,34	36,63	
Wnp.F08	13,5	jenland (65	23,22	5	18,22	37,52	5	32,52	37,68	
Wnp.F08	16,5	jenland (65	--	5	--	37,19	5	32,19	37,19	
Wnp.F09	16,5	jenland (65	--	5	--	--	5	--	-95,99	
Wnp.F10	16,5	jenland (65	--	5	--	--	5	--	-95,99	
Wnp.F11	16,5	jenland (65	--	5	--	--	5	--	-95,99	
Wnp.F12	10,5	jenland (65	26,02	5	21,02	35,02	5	30,02	35,53	
Wnp.F12	13,5	jenland (65	19,42	5	14,42	36,18	5	31,18	36,27	
Wnp.F13	10,5	jenland (65	27,38	5	22,38	34,84	5	29,84	35,56	
Wnp.F13	13,5	jenland (65	19,43	5	14,43	35,89	5	30,89	35,99	
Wnp.F14	10,5	jenland (65	29,55	5	24,55	24,85	5	19,85	30,82	
Wnp.F14	13,5	jenland (65	26,80	5	21,80	9,22	5	4,22	26,88	
Wnp.F15	10,5	jenland (65	29,68	5	24,68	23,74	5	18,74	30,67	
Wnp.F15	13,5	jenland (65	18,68	5	13,68	3,88	5	-1,12	18,82	
Wnp.F16	10,5	jenland (65	29,86	5	24,86	23,69	5	18,69	30,80	
Wnp.F16	13,5	jenland (65	14,97	5	9,97	--	5	--	14,97	
Wnp.F17	1,5	jenland (65	39,22	5	34,22	27,10	5	22,10	39,48	
Wnp.F17	4,5	jenland (65	40,82	5	35,82	28,94	5	23,94	41,09	
Wnp.F17	7,5	jenland (65	41,98	5	36,98	29,61	5	24,61	42,22	
Wnp.F17	10,5	jenland (65	42,60	5	37,60	29,94	5	24,94	42,83	
Wnp.F17	13,5	jenland (65	43,03	5	38,03	30,32	5	25,32	43,26	
Wnp.F18	1,5	jenland (65	39,68	5	34,68	27,23	5	22,23	39,92	
Wnp.F18	4,5	jenland (65	41,36	5	36,36	28,67	5	23,67	41,59	
Wnp.F18	7,5	jenland (65	42,53	5	37,53	29,75	5	24,75	42,75	
Wnp.F18	10,5	jenland (65	43,12	5	38,12	30,14	5	25,14	43,33	
Wnp.F18	13,5	jenland (65	43,82	5	38,82	29,87	5	24,87	43,99	
Wnp.F19	1,5	jenland (65	19,15	5	14,15	35,20	5	30,20	35,31	
Wnp.F19	4,5	jenland (65	21,84	5	16,84	35,94	5	30,94	36,11	
Wnp.F19	7,5	jenland (65	26,13	5	21,13	36,63	5	31,63	37,00	
Wnp.F20	1,5	jenland (65	18,10	5	13,10	35,14	5	30,14	35,23	
Wnp.F20	4,5	jenland (65	20,36	5	15,36	35,93	5	30,93	36,05	
Wnp.F20	7,5	jenland (65	23,81	5	18,81	36,55	5	31,55	36,78	
Wnp.F21	1,5	jenland (65	16,94	5	11,94	34,79	5	29,79	34,86	
Wnp.F21	4,5	jenland (65	18,27	5	13,27	35,56	5	30,56	35,64	
Wnp.F21	7,5	jenland (65	20,99	5	15,99	36,08	5	31,08	36,21	
Wnp.F22	1,5	jenland (65	27,35	5	22,35	34,44	5	29,44	35,22	
Wnp.F22	4,5	jenland (65	27,83	5	22,83	35,20	5	30,20	35,93	
Wnp.F22	7,5	jenland (65	27,94	5	22,94	35,62	5	30,62	36,30	
Wnp.F23	1,5	jenland (65	27,15	5	22,15	33,98	5	28,98	34,80	
Wnp.F23	4,5	jenland (65	27,41	5	22,41	34,70	5	29,70	35,44	
Wnp.F23	7,5	jenland (65	27,38	5	22,38	35,08	5	30,08	35,76	
Wnp.F24	1,5	jenland (65	27,63	5	22,63	33,67	5	28,67	34,64	
Wnp.F24	4,5	jenland (65	27,71	5	22,71	34,33	5	29,33	35,19	
Wnp.F24	7,5	jenland (65	27,75	5	22,75	34,67	5	29,67	35,47	

<b>Geluidsbelastingen voor de ontwikkelingslocaties Luitje Broekemastraat en Koggenland, in tabelvorm</b>										
Waar- neem- punt	Waar- neem- hoogte in meter	Ligging van de waarneem punt	Geluidsbelastingen afkomstig van de Koggenland in dB			Geluidsbelastingen afkomstig van de Clara Visserstraat in dB			Cumulatieve geluidsbelastingen in dB	
			Excl. aftrek ex art. 110g Wgh	Aftrek ex art. 110g Wgh	Incl. aftrek ex art. 110g Wgh	Excl. aftrek ex art. 110g Wgh	Aftrek ex art. 110g Wgh	Incl. aftrek ex art. 110g Wgh	L <sub>CUM</sub> Excl. aftrek ex art. 110g Wgh	Excl. aftrek ex art. 110g Wgh
Wnp.F25	1,5	genland (65	29,12	5	24,12	25,21	5	20,21	30,60	
Wnp.F25	4,5	genland (65	29,78	5	24,78	25,67	5	20,67	31,20	
Wnp.F25	7,5	genland (65	30,08	5	25,08	25,89	5	20,89	31,48	
Wnp.F26	1,5	genland (65	29,89	5	24,89	22,55	5	17,55	30,63	
Wnp.F26	4,5	genland (65	30,50	5	25,50	23,08	5	18,08	31,22	
Wnp.F26	7,5	genland (65	30,56	5	25,56	23,55	5	18,55	31,35	
Wnp.F27	1,5	genland (65	29,89	5	24,89	23,22	5	18,22	30,74	
Wnp.F27	4,5	genland (65	30,33	5	25,33	24,13	5	19,13	31,26	
Wnp.F27	7,5	genland (65	30,05	5	25,05	24,75	5	19,75	31,17	
Wnp.F28	1,5	genland (65	38,58	5	33,58	28,36	5	23,36	38,97	
Wnp.F28	4,5	genland (65	40,09	5	35,09	30,21	5	25,21	40,51	
Wnp.F28	7,5	genland (65	41,24	5	36,24	30,20	5	25,20	41,57	
<b>Hoogste geluidsbelastingen</b>										
Luitje Broekemastr			36		31	39		34	41	
Koggenland (65			46		41	39		34	47	
Hoogste geluidsbelasting			46		41	39		34	47	
<b>Toetsingskader</b>										
Voorkeursgrenswaarde uit de Wgh			-		48	-		48	-	
Ten hoogste toelaatbare geluidsbelasting uit de Wgh			-		63	-		63	-	









---

**Bijlage 6: Grafische weergave en invoergegevens van het model van de ontwikkelingslocatie Overweersepolderdijk 4**









# Invoergegevens van het model

## Ontwikkelingslocatie Overweerseepolderdijk

Buro Ontwerp & Omgeving

Rapport: Lijst van model eigenschappen  
Model: Ontwikkelingslocatie Overweerseepolderdijk 4 (2021-11)

### Model eigenschap

Omschrijving	Ontwikkelingslocatie Overweerseepolderdijk 4 (2021-11)
Verantwoordelijke	Johan
Rekenmethode	#2 Wegverkeerslawaai RMG-2012, wegverkeer
Aangemaakt door	Johan op 1-6-2021
Laatst ingezien door	Johan op 23-11-2021
Model aangemaakt met	Geomilieu V2020.2
Dagperiode	07:00 - 19:00
Avondperiode	19:00 - 23:00
Nachtperiode	23:00 - 07:00
Samengestelde periode	Lden
Waarde	Gem(Dag, Avond + 5, Nacht + 10)
Standaard maaiveldhoogte	0
Rekenhoogte contouren	4
Detailniveau toetspunt resultaten	Groepsresultaten
Detailniveau resultaten grids	Groepsresultaten
Aandachtsgebied	--
Max.refl.afstand	--
Standaard bodemfactor	0,00
Zichthoek	2
Max.refl.diepte	1
Geometrische uitbreiding	Volledige 3D analyse
Luchtdemping	Conform standaard
Luchtdemping [dB/km]	0,00; 0,00; 1,00; 2,00; 4,00; 10,00; 23,00; 58,00
Meteorologische correctie	Conform standaard
Waarde voor C0	3,50



# Invoergegevens van het model

## Ontwikkelingslocatie Overweerseepolderdijk

Buro Ontwerp & Omgeving

Rapport: Groepsreducties  
 Model: Ontwikkelingslocatie Overweerseepolderdijk 4 (2021-11)

Groep	Reductie			Sommatie		
	Dag	Avond	Nacht	Dag	Avond	Nacht
Gebouw3D	0,00	0,00	0,00	0,00	0,00	0,00
Groen	0,00	0,00	0,00	0,00	0,00	0,00
boomteelt	0,00	0,00	0,00	0,00	0,00	0,00
bouwland	0,00	0,00	0,00	0,00	0,00	0,00
fruitteelt	0,00	0,00	0,00	0,00	0,00	0,00
gemengd bos	0,00	0,00	0,00	0,00	0,00	0,00
grasland agrarisch	0,00	0,00	0,00	0,00	0,00	0,00
grasland overig	0,00	0,00	0,00	0,00	0,00	0,00
groenvoorziening	0,00	0,00	0,00	0,00	0,00	0,00
houtwal	0,00	0,00	0,00	0,00	0,00	0,00
kwelder	0,00	0,00	0,00	0,00	0,00	0,00
loofbos	0,00	0,00	0,00	0,00	0,00	0,00
onverhard	0,00	0,00	0,00	0,00	0,00	0,00
rietland	0,00	0,00	0,00	0,00	0,00	0,00
struiken	0,00	0,00	0,00	0,00	0,00	0,00
zand	0,00	0,00	0,00	0,00	0,00	0,00
Ontwikkeling	0,00	0,00	0,00	0,00	0,00	0,00
transitie	0,00	0,00	0,00	0,00	0,00	0,00
tuin	0,00	0,00	0,00	0,00	0,00	0,00
erf	0,00	0,00	0,00	0,00	0,00	0,00
Wegverkeer	0,00	0,00	0,00	0,00	0,00	0,00
01. N244	2,00	2,00	2,00	2,00	2,00	2,00
02. Koogsingel	5,00	5,00	5,00	5,00	5,00	5,00
03. Hoornselaan	5,00	5,00	5,00	5,00	5,00	5,00
04. Gedempte Where	5,00	5,00	5,00	5,00	5,00	5,00
05. Van Osweg	5,00	5,00	5,00	5,00	5,00	5,00
06. Grotenhuysweg	5,00	5,00	5,00	5,00	5,00	5,00
07. Koggenland	5,00	5,00	5,00	5,00	5,00	5,00
XX. 30 km-wegen	0,00	0,00	0,00	0,00	0,00	0,00
a. Torenmolen	5,00	5,00	5,00	5,00	5,00	5,00
b. Clara Visserstraat	5,00	5,00	5,00	5,00	5,00	5,00

# Invoergegevens van het model

## Ontwikkelingslocatie Overweerseepolderdijk

---

Buro Ontwerp & Omgeving

Model: Ontwikkelingslocatie Overweerseepolderdijk 4 (2021-11)  
Purmerend - Purmerend  
Groep: (hoofdgroep)  
Lijst van Wegen, voor rekenmethode Wegverkeerslawaii - RMG-2012, wegverkeer

Groep	ItemID	Grp.ID	Datum	1e kid	NrKids	Naam
03. Hoornselaan	139569	30	10:55, 5 jul 2021	-751	2	HL1
03. Hoornselaan	139570	30	10:55, 5 jul 2021	-753	2	HL2
04. Gedempte Where	139571	31	10:57, 5 jul 2021	-755	2	GW1
04. Gedempte Where	139572	31	11:00, 5 jul 2021	-757	2	GW2

# Invoergegevens van het model

## Ontwikkelingslocatie Overweerseepolderdijk

---

Buro Ontwerp & Omgeving

Model: Ontwikkelingslocatie Overweerseepolderdijk 4 (2021-11)  
Purmerend - Purmerend  
Groep: (hoofdgroep)  
Lijst van Wegen, voor rekenmethode Wegverkeerslawaaï - RMG-2012, wegverkeer

Groep	Omschr.	Vorm	X-1	Y-1
03. Hoornselaan	Hoornselaan, Ged. Where en Wagenweg	Polylijn	125283,55	502530,25
03. Hoornselaan	Hoornselaan, ten noorden van Wagenweg	Polylijn	125386,53	502611,34
04. Gedempte Where	Gedempte Where, ten westen van de Hoornselaan	Polylijn	125064,86	502829,32
04. Gedempte Where	Gedempte Where, ten oosten van de Hoornselaan	Polylijn	125283,89	502530,39

# Invoergegevens van het model

## Ontwikkelingslocatie Overweerseepolderdijk

---

Buro Ontwerp & Omgeving

Model: Ontwikkelingslocatie Overweerseepolderdijk 4 (2021-11)  
Purmerend - Purmerend  
Groep: (hoofdgroep)  
Lijst van Wegen, voor rekenmethode Wegverkeerslawaaai - RMG-2012, wegverkeer

Groep	X-n	Y-n	H-1	H-n	M-1	M-n	ISO_H	Min.RH
03. Hoornselaan	125386,53	502611,34	0,00	0,00	0,00	0,00	0,00	0,00
03. Hoornselaan	125575,00	502796,13	0,00	0,00	0,00	0,00	0,00	0,00
04. Gedempte Where	125283,89	502530,39	0,00	0,00	0,00	0,00	0,00	0,00
04. Gedempte Where	125417,10	502432,21	0,00	0,00	0,00	0,00	0,00	0,00



# Invoergegevens van het model

## Ontwikkelingslocatie Overweerseepolderdijk

---

Buro Ontwerp & Omgeving

Model: Ontwikkelingslocatie Overweerseepolderdijk 4 (2021-11)  
Purmerend - Purmerend  
Groep: (hoofdgroep)  
Lijst van Wegen, voor rekenmethode Wegverkeerslawaaï - RMG-2012, wegverkeer

Groep	Max.RH	Min.AH	Max.AH	ISO M.	Hdef.	Vormpunten	Lengte
03. Hoornselaan	0,00	0,00	0,00	0,00	Relatief	9	131,75
03. Hoornselaan	0,00	0,00	0,00	0,00	Relatief	20	286,65
04. Gedempte Where	0,00	0,00	0,00	0,00	Relatief	13	374,77
04. Gedempte Where	0,00	0,00	0,00	0,00	Relatief	6	166,00

# Invoergegevens van het model

## Ontwikkelingslocatie Overweerseepolderdijk

Buro Ontwerp & Omgeving

Model: Ontwikkelingslocatie Overweerseepolderdijk 4 (2021-11)  
Purmerend - Purmerend  
Groep: (hoofdgroep)  
Lijst van Wegen, voor rekenmethode Wegverkeerslawaaï - RMG-2012, wegverkeer

Groep	Lengte3D	Min.lengte	Max.lengte	Type	Cpl	Cpl_W	Hbron	Helling
03. Hoornselaan	131,75	5,18	39,23	Verdeling	False	1,5	0,75	0
03. Hoornselaan	286,65	5,61	33,69	Verdeling	False	1,5	0,75	0
04. Gedempte Where	374,77	8,79	69,23	Verdeling	False	1,5	0,75	0
04. Gedempte Where	166,00	9,57	70,13	Verdeling	False	1,5	0,75	0

# Invoergegevens van het model

## Ontwikkelingslocatie Overweerseepolderdijk

Buro Ontwerp & Omgeving

Model: Ontwikkelingslocatie Overweerseepolderdijk 4 (2021-11)  
Purmerend - Purmerend  
Groep: (hoofdgroep)  
Lijst van Wegen, voor rekenmethode Wegverkeerslawaaï - RMG-2012, wegverkeer

Groep	Wegdek	Wegdek	V(MR(D))	V(MR(A))	V(MR(N))	V(MR(P4))	V(LV(D))	V(LV(A))	V(LV(N))
03. Hoornselaan	W1	Referentiewegdek	--	--	--	--	50	50	50
03. Hoornselaan	W1	Referentiewegdek	--	--	--	--	50	50	50
04. Gedempte Where	W1	Referentiewegdek	--	--	--	--	50	50	50
04. Gedempte Where	W1	Referentiewegdek	--	--	--	--	50	50	50

# Invoergegevens van het model

## Ontwikkelingslocatie Overweerseepolderdijk

---

Buro Ontwerp & Omgeving

Model: Ontwikkelingslocatie Overweerseepolderdijk 4 (2021-11)  
Purmerend - Purmerend  
Groep: (hoofdgroep)  
Lijst van Wegen, voor rekenmethode Wegverkeerslawaaï - RMG-2012, wegverkeer

Groep	V(LV(P4))	V(MV(D))	V(MV(A))	V(MV(N))	V(MV(P4))	V(ZV(D))	V(ZV(A))	V(ZV(N))	V(ZV(P4))
03. Hoornselaan	--	50	50	50	--	50	50	50	--
03. Hoornselaan	--	50	50	50	--	50	50	50	--
04. Gedempte Where	--	50	50	50	--	50	50	50	--
04. Gedempte Where	--	50	50	50	--	50	50	50	--

# Invoergegevens van het model

## Ontwikkelingslocatie Overweerseepolderdijk

---

Buro Ontwerp & Omgeving

Model: Ontwikkelingslocatie Overweerseepolderdijk 4 (2021-11)  
Purmerend - Purmerend  
Groep: (hoofdgroep)  
Lijst van Wegen, voor rekenmethode Wegverkeerslawaaï - RMG-2012, wegverkeer

Groep	30 km/uur	Totaal aantal	%Int(D)	%Int(A)	%Int(N)	%Int(P4)	%MR(D)	%MR(A)	%MR(N)	%MR(P4)
03. Hoornselaan	False	16375,00	6,50	3,30	1,20	--	--	--	--	--
03. Hoornselaan	False	10450,00	6,50	3,30	1,20	--	--	--	--	--
04. Gedempte Where	False	16375,00	6,50	3,30	1,20	--	--	--	--	--
04. Gedempte Where	False	12820,00	6,50	3,30	1,20	--	--	--	--	--

# Invoergegevens van het model

## Ontwikkelingslocatie Overweerseepolderdijk

Buro Ontwerp & Omgeving

Model: Ontwikkelingslocatie Overweerseepolderdijk 4 (2021-11)  
Purmerend - Purmerend  
Groep: (hoofdgroep)  
Lijst van Wegen, voor rekenmethode Wegverkeerslawaaï - RMG-2012, wegverkeer

Groep	%LV(D)	%LV(A)	%LV(N)	%LV(P4)	%MV(D)	%MV(A)	%MV(N)	%MV(P4)	%ZV(D)	%ZV(A)	%ZV(N)	%ZV(P4)
03. Hoornselaan	95,20	96,90	93,40	--	3,50	2,00	4,40	--	1,30	1,10	2,20	--
03. Hoornselaan	95,20	96,90	93,40	--	3,50	2,00	4,40	--	1,30	1,10	2,20	--
04. Gedempte Where	95,20	96,90	93,40	--	3,50	2,00	4,40	--	1,30	1,10	2,20	--
04. Gedempte Where	95,20	96,90	93,40	--	3,50	2,00	4,40	--	1,30	1,10	2,20	--

# Invoergegevens van het model

## Ontwikkelingslocatie Overweerseepolderdijk

Buro Ontwerp & Omgeving

Model: Ontwikkelingslocatie Overweerseepolderdijk 4 (2021-11)  
Purmerend - Purmerend  
Groep: (hoofdgroep)  
Lijst van Wegen, voor rekenmethode Wegverkeerslawaaï - RMG-2012, wegverkeer

Groep	MR(D)	MR(A)	MR(N)	MR(P4)	LV(D)	LV(A)	LV(N)	LV(P4)	MV(D)	MV(A)
03. Hoornselaan	--	--	--	--	1013,28	523,62	183,53	--	37,25	10,81
03. Hoornselaan	--	--	--	--	646,65	334,16	117,12	--	23,77	6,90
04. Gedempte Where	--	--	--	--	1013,28	523,62	183,53	--	37,25	10,81
04. Gedempte Where	--	--	--	--	793,30	409,95	143,69	--	29,17	8,46

# Invoergegevens van het model

## Ontwikkelingslocatie Overweerseepolderdijk

Buro Ontwerp & Omgeving

Model: Ontwikkelingslocatie Overweerseepolderdijk 4 (2021-11)  
Purmerend - Purmerend  
Groep: (hoofdgroep)  
Lijst van Wegen, voor rekenmethode Wegverkeerslawaaai - RMG-2012, wegverkeer

Groep	MV(N)	MV(P4)	ZV(D)	ZV(A)	ZV(N)	ZV(P4)	LE (D) 63	LE (D) 125	LE (D) 250
03. Hoornselaan	8,65	--	13,84	5,94	4,32	--	85,18	92,34	98,83
03. Hoornselaan	5,52	--	8,83	3,79	2,76	--	83,23	90,39	96,88
04. Gedempte Where	8,65	--	13,84	5,94	4,32	--	85,18	92,34	98,83
04. Gedempte Where	6,77	--	10,83	4,65	3,38	--	84,12	91,28	97,77



# Invoergegevens van het model

## Ontwikkelingslocatie Overweerseepolderdijk

Buro Ontwerp & Omgeving

Model: Ontwikkelingslocatie Overweerseepolderdijk 4 (2021-11)  
Purmerend - Purmerend  
Groep: (hoofdgroep)  
Lijst van Wegen, voor rekenmethode Wegverkeerslawaaï - RMG-2012, wegverkeer

Groep	LE (D) 500	LE (D) 1k	LE (D) 2k	LE (D) 4k	LE (D) 8k	LE (D) Totaal	LE (A) 63	LE (A) 125
03. Hoornselaan	104,06	110,35	106,93	100,17	90,59	113,10	81,74	88,68
03. Hoornselaan	102,11	108,40	104,98	98,22	88,64	111,15	79,79	86,73
04. Gedempte Where	104,06	110,35	106,93	100,17	90,59	113,10	81,74	88,68
04. Gedempte Where	103,00	109,28	105,87	99,11	89,53	112,04	80,68	87,62

# Invoergegevens van het model

## Ontwikkelingslocatie Overweerseepolderdijk

---

Buro Ontwerp & Omgeving

Model: Ontwikkelingslocatie Overweerseepolderdijk 4 (2021-11)  
Purmerend - Purmerend  
Groep: (hoofdgroep)  
Lijst van Wegen, voor rekenmethode Wegverkeerslawaaï - RMG-2012, wegverkeer

Groep	LE (A) 250	LE (A) 500	LE (A) 1k	LE (A) 2k	LE (A) 4k	LE (A) 8k	LE (A) Totaal	LE (N) 63
03. Hoornselaan	94,81	100,81	107,30	103,83	97,06	87,11	109,97	78,46
03. Hoornselaan	92,86	98,86	105,35	101,88	95,11	85,16	108,02	76,51
04. Gedempte Where	94,81	100,81	107,30	103,83	97,06	87,11	109,97	78,46
04. Gedempte Where	93,74	99,75	106,24	102,77	96,00	86,04	108,91	77,40

# Invoergegevens van het model

## Ontwikkelingslocatie Overweerseepolderdijk

Buro Ontwerp & Omgeving

Model: Ontwikkelingslocatie Overweerseepolderdijk 4 (2021-11)  
Purmerend - Purmerend  
Groep: (hoofdgroep)  
Lijst van Wegen, voor rekenmethode Wegverkeerslawaaï - RMG-2012, wegverkeer

Groep	LE (N) 125	LE (N) 250	LE (N) 500	LE (N) 1k	LE (N) 2k	LE (N) 4k	LE (N) 8k	LE (N) Totaal
03. Hoornselaan	85,71	92,45	97,24	103,18	99,80	93,07	83,85	106,03
03. Hoornselaan	83,76	90,50	95,28	101,23	97,85	91,12	81,90	104,08
04. Gedempte Where	85,71	92,45	97,24	103,18	99,80	93,07	83,85	106,03
04. Gedempte Where	84,65	91,39	96,17	102,12	98,74	92,00	82,79	104,97

# Invoergegevens van het model

## Ontwikkelingslocatie Overweerseepolderdijk

---

Buro Ontwerp & Omgeving

Model: Ontwikkelingslocatie Overweerseepolderdijk 4 (2021-11)  
Purmerend - Purmerend  
Groep: (hoofdgroep)  
Lijst van Wegen, voor rekenmethode Wegverkeerslawaaï - RMG-2012, wegverkeer

Groep	LE (P4) 63	LE (P4) 125	LE (P4) 250	LE (P4) 500	LE (P4) 1k	LE (P4) 2k	LE (P4) 4k	LE (P4) 8k
03. Hoornselaan	--	--	--	--	--	--	--	--
03. Hoornselaan	--	--	--	--	--	--	--	--
04. Gedempte Where	--	--	--	--	--	--	--	--
04. Gedempte Where	--	--	--	--	--	--	--	--

# Invoergegevens van het model

## Ontwikkelingslocatie Overweerseepolderdijk

---

Buro Ontwerp & Omgeving

Model: Ontwikkelingslocatie Overweerseepolderdijk 4 (2021-11)  
Purmerend - Purmerend  
Groep: (hoofdgroep)  
Lijst van Wegen, voor rekenmethode Wegverkeerslawaaai - RMG-2012, wegverkeer

Groep	LE (P4)	Totaal
03. Hoornselaan	--	--
03. Hoornselaan	--	--
04. Gedempte Where	--	--
04. Gedempte Where	--	--

# Invoergegevens van het model

## Ontwikkelingslocatie Overweerseepolderdijk

---

Buro Ontwerp & Omgeving

Model: Ontwikkelingslocatie Overweerseepolderdijk 4 (2021-11)  
Purmerend - Purmerend  
Groep: (hoofdgroep)  
Lijst van Kruisingen, voor rekenmethode Wegverkeerslawaaï - RMG-2012, wegverkeer

Groep	ItemID	Grp.ID	Datum	Naam	Omschr.	Vorm	X-1	Y-1
Wegverkeer	139573	25	12:05, 5 jul 2021	VRI		Polygoon	125112,28	502761,60
Wegverkeer	139574	25	12:05, 5 jul 2021	VRI		Polygoon	125291,58	502562,67

# Invoergegevens van het model

## Ontwikkelingslocatie Overweerseepolderdijk

---

Buro Ontwerp & Omgeving

Model: Ontwikkelingslocatie Overweerseepolderdijk 4 (2021-11)  
Purmerend - Purmerend  
Groep: (hoofdgroep)  
Lijst van Kruisingen, voor rekenmethode Wegverkeerslawaaï - RMG-2012, wegverkeer

Groep	Vormpunten	Omtrek	Oppervlak	Min.lengte	Max.lengte	Corr.
Wegverkeer	4	187,35	2156,38	38,89	53,60	1
Wegverkeer	6	175,92	1983,71	18,42	56,94	1

# Invoergegevens van het model

## Ontwikkelingslocatie Overweerseepolderdijk

Buro Ontwerp & Omgeving

Model: Ontwikkelingslocatie Overweerseepolderdijk 4 (2021-11)  
Purmerend - Purmerend  
Groep: (hoofdgroep)  
Lijst van Toetspunten, voor rekenmethode Wegverkeerslawaaï - RMG-2012, wegverkeer

Groep	ItemID	Grp.ID	Datum	1e kid	NrKids	Naam	Omschr.	Vorm	X
--	139405	0	11:25, 23 nov 2021	-1	2	Wnp.A01	Vila 1	Punt	125354,92
--	139406	0	11:25, 23 nov 2021	-7	2	Wnp.A02	Vila 1	Punt	125357,92
--	139407	0	11:25, 23 nov 2021	-13	2	Wnp.A03	Vila 1	Punt	125361,85
--	139408	0	11:25, 23 nov 2021	-19	2	Wnp.A04	Vila 1	Punt	125364,40
--	139409	0	11:25, 23 nov 2021	-25	2	Wnp.A08	Vila 1	Punt	125370,78
--	139410	0	11:25, 23 nov 2021	-31	2	Wnp.A09	Vila 1	Punt	125370,35
--	139411	0	11:25, 23 nov 2021	-37	2	Wnp.A10	Vila 1	Punt	125368,88
--	139412	0	11:25, 23 nov 2021	-43	2	Wnp.A11	Vila 1	Punt	125361,76
--	139413	0	11:25, 23 nov 2021	-49	2	Wnp.A13	Vila 1	Punt	125353,30
--	139414	0	11:25, 23 nov 2021	-55	2	Wnp.A05	Vila 1	Punt	125366,79
--	139415	0	11:25, 23 nov 2021	-61	2	Wnp.A06	Vila 1	Punt	125370,63
--	139416	0	11:25, 23 nov 2021	-67	2	Wnp.A07	Vila 1	Punt	125371,23
--	139417	0	11:25, 23 nov 2021	-73	2	Wnp.A15	Vila 2	Punt	125375,82
--	139418	0	11:25, 23 nov 2021	-79	2	Wnp.A24	Vila 2	Punt	125373,62
--	139419	0	11:25, 23 nov 2021	-85	2	Wnp.A23	Vila 2	Punt	125372,94
--	139420	0	11:25, 23 nov 2021	-91	2	Wnp.A22	Vila 2	Punt	125374,86
--	139422	0	11:25, 23 nov 2021	-103	2	Wnp.A16	Vila 2	Punt	125383,91
--	139423	0	11:25, 23 nov 2021	-109	2	Wnp.A17	Vila 2	Punt	125392,54
--	139424	0	11:25, 23 nov 2021	-115	2	Wnp.A18	Vila 2	Punt	125394,51
--	139425	0	11:25, 23 nov 2021	-121	2	Wnp.A19	Vila 2	Punt	125393,89
--	139426	0	11:25, 23 nov 2021	-127	2	Wnp.A20	Vila 2	Punt	125391,28
--	139427	0	11:25, 23 nov 2021	-133	2	Wnp.A21	Vila 2	Punt	125383,20
--	139593	0	11:25, 23 nov 2021	-759	2	Wnp.A14	Vila 1	Punt	125353,76
--	139594	0	11:25, 23 nov 2021	-765	2	Wnp.A12	Vila 1	Punt	125355,58



# Invoergegevens van het model

## Ontwikkelingslocatie Overweerseepolderdijk

Buro Ontwerp & Omgeving

Model: Ontwikkelingslocatie Overweerseepolderdijk 4 (2021-11)  
 Purmerend - Purmerend  
 Groep: (hoofdgroep)  
 Lijst van Toetspunten, voor rekenmethode Wegverkeerslawaaï - RMG-2012, wegverkeer

Groep	Y	Maaiveld	Hdef.	Hoogte A	Hoogte B	Hoogte C	Hoogte D	Hoogte E	Hoogte F	Hoogtes
--	502706,72	0,00	Relatief	1,50	4,50	--	--	--	--	1,50/4,50
--	502703,77	0,00	Relatief	1,50	4,50	--	--	--	--	1,50/4,50
--	502699,98	0,00	Relatief	1,50	4,50	--	--	--	--	1,50/4,50
--	502699,28	0,00	Relatief	1,50	4,50	--	--	--	--	1,50/4,50
--	502713,88	0,00	Relatief	1,50	4,50	--	--	--	--	1,50/4,50
--	502719,85	0,00	Relatief	1,50	4,50	--	--	--	--	1,50/4,50
--	502720,94	0,00	Relatief	1,50	4,50	--	--	--	--	1,50/4,50
--	502720,49	0,00	Relatief	1,50	4,50	--	--	--	--	1,50/4,50
--	502718,57	0,00	Relatief	1,50	4,50	--	--	--	--	1,50/4,50
--	502700,46	0,00	Relatief	1,50	4,50	--	--	--	--	1,50/4,50
--	502704,66	0,00	Relatief	1,50	4,50	--	--	--	--	1,50/4,50
--	502707,40	0,00	Relatief	1,50	4,50	--	--	--	--	1,50/4,50
--	502709,20	0,00	Relatief	1,50	4,50	--	--	--	--	1,50/4,50
--	502710,53	0,00	Relatief	1,50	4,50	--	--	--	--	1,50/4,50
--	502718,67	0,00	Relatief	1,50	4,50	--	--	--	--	1,50/4,50
--	502721,48	0,00	Relatief	1,50	4,50	--	--	--	--	1,50/4,50
--	502709,78	0,00	Relatief	1,50	4,50	--	--	--	--	1,50/4,50
--	502710,40	0,00	Relatief	1,50	4,50	--	--	--	--	1,50/4,50
--	502712,37	0,00	Relatief	1,50	4,50	--	--	--	--	1,50/4,50
--	502721,03	0,00	Relatief	1,50	4,50	--	--	--	--	1,50/4,50
--	502722,65	0,00	Relatief	1,50	4,50	--	--	--	--	1,50/4,50
--	502722,07	0,00	Relatief	1,50	4,50	--	--	--	--	1,50/4,50
--	502710,33	0,00	Relatief	1,50	4,50	--	--	--	--	1,50/4,50
--	502720,10	0,00	Relatief	1,50	4,50	--	--	--	--	1,50/4,50



# Invoergegevens van het model

## Ontwikkelingslocatie Overweerseepolderdijk

Buro Ontwerp & Omgeving

Model: Ontwikkelingslocatie Overweerseepolderdijk 4 (2021-11)  
 Purmerend - Purmerend  
 Groep: (hoofdgroep)  
 Lijst van Gebouwen, voor rekenmethode Wegverkeerslawaaai - RMG-2012, wegverkeer

Groep	ItemID	Grp.ID	Datum	Naam	Omschr.	Vorm	X-1	Y-1
Gebouw3D	1710	1	16:23, 1 jun 2021			Polygoon	124822,49	503005,02
Gebouw3D	1712	1	16:23, 1 jun 2021			Polygoon	124825,20	502993,16
Gebouw3D	1844	1	16:23, 1 jun 2021			Polygoon	124898,52	502352,09
Gebouw3D	1845	1	16:23, 1 jun 2021			Polygoon	124909,20	502372,42
Gebouw3D	1846	1	16:23, 1 jun 2021			Polygoon	124934,82	502404,66
Gebouw3D	1847	1	16:23, 1 jun 2021			Polygoon	124947,04	502401,60
Gebouw3D	1848	1	16:23, 1 jun 2021			Polygoon	124927,54	502404,55
Gebouw3D	1849	1	16:23, 1 jun 2021			Polygoon	125011,28	502411,26
Gebouw3D	1850	1	16:23, 1 jun 2021			Polygoon	124947,33	502401,94
Gebouw3D	1851	1	16:23, 1 jun 2021			Polygoon	124921,99	502412,44
Gebouw3D	1852	1	16:23, 1 jun 2021			Polygoon	124921,63	502411,85
Gebouw3D	1853	1	16:23, 1 jun 2021			Polygoon	124915,93	502413,37
Gebouw3D	1854	1	16:23, 1 jun 2021			Polygoon	124921,76	502423,90
Gebouw3D	1864	1	16:23, 1 jun 2021			Polygoon	125025,31	502323,62
Gebouw3D	1865	1	16:23, 1 jun 2021			Polygoon	125025,31	502323,62
Gebouw3D	1866	1	16:23, 1 jun 2021			Polygoon	125026,26	502322,98
Gebouw3D	1910	1	16:23, 1 jun 2021			Polygoon	124930,00	503032,79
Gebouw3D	1911	1	16:23, 1 jun 2021			Polygoon	124924,43	503019,94
Gebouw3D	1912	1	16:23, 1 jun 2021			Polygoon	124911,14	503024,70
Gebouw3D	1913	1	16:23, 1 jun 2021			Polygoon	124918,61	503035,07
Gebouw3D	1914	1	16:23, 1 jun 2021			Polygoon	124931,57	503027,04
Gebouw3D	1915	1	16:23, 1 jun 2021			Polygoon	124901,17	503033,19
Gebouw3D	1916	1	16:23, 1 jun 2021			Polygoon	124924,51	503035,58
Gebouw3D	1917	1	16:23, 1 jun 2021			Polygoon	124887,66	503033,82
Gebouw3D	1918	1	16:23, 1 jun 2021			Polygoon	124879,48	503037,88
Gebouw3D	1919	1	16:23, 1 jun 2021			Polygoon	124873,79	503043,31
Gebouw3D	1920	1	16:23, 1 jun 2021			Polygoon	124863,80	503042,94
Gebouw3D	1921	1	16:23, 1 jun 2021			Polygoon	124898,48	503046,59
Gebouw3D	1922	1	16:23, 1 jun 2021			Polygoon	124867,84	503042,13
Gebouw3D	1923	1	16:23, 1 jun 2021			Polygoon	124919,72	503044,84
Gebouw3D	1924	1	16:23, 1 jun 2021			Polygoon	124885,25	503046,99
Gebouw3D	1925	1	16:23, 1 jun 2021			Polygoon	124928,49	503071,03
Gebouw3D	1926	1	16:23, 1 jun 2021			Polygoon	124874,31	503051,93
Gebouw3D	1927	1	16:23, 1 jun 2021			Polygoon	124882,38	503059,12
Gebouw3D	1928	1	16:23, 1 jun 2021			Polygoon	124911,68	503059,97
Gebouw3D	1929	1	16:23, 1 jun 2021			Polygoon	124876,47	503062,42
Gebouw3D	1930	1	16:23, 1 jun 2021			Polygoon	124843,80	503066,49
Gebouw3D	1931	1	16:23, 1 jun 2021			Polygoon	124900,97	503065,94
Gebouw3D	1932	1	16:23, 1 jun 2021			Polygoon	124898,07	503065,24
Gebouw3D	1933	1	16:23, 1 jun 2021			Polygoon	124853,36	503066,46
Gebouw3D	1934	1	16:23, 1 jun 2021			Polygoon	124884,86	503065,53
Gebouw3D	1935	1	16:23, 1 jun 2021			Polygoon	124886,72	503070,34
Gebouw3D	1936	1	16:23, 1 jun 2021			Polygoon	124886,35	503085,16
Gebouw3D	1937	1	16:23, 1 jun 2021			Polygoon	124870,82	503087,35
Gebouw3D	1938	1	16:23, 1 jun 2021			Polygoon	124862,45	503093,96
Gebouw3D	1939	1	16:23, 1 jun 2021			Polygoon	124920,36	503056,59
Gebouw3D	1976	1	16:23, 1 jun 2021			Polygoon	124932,49	502753,31
Gebouw3D	1977	1	16:23, 1 jun 2021			Polygoon	124932,47	502753,06
Gebouw3D	1979	1	16:23, 1 jun 2021			Polygoon	124928,93	502765,83
Gebouw3D	1980	1	16:23, 1 jun 2021			Polygoon	124941,86	502795,18
Gebouw3D	1981	1	16:23, 1 jun 2021			Polygoon	124942,81	502801,58
Gebouw3D	1982	1	16:23, 1 jun 2021			Polygoon	124828,34	502929,12
Gebouw3D	1983	1	16:23, 1 jun 2021			Polygoon	124922,77	502939,71
Gebouw3D	1984	1	16:23, 1 jun 2021			Polygoon	124923,27	502944,02
Gebouw3D	1985	1	16:23, 1 jun 2021			Polygoon	124905,29	502961,63
Gebouw3D	1986	1	16:23, 1 jun 2021			Polygoon	124929,23	502958,14
Gebouw3D	1987	1	16:23, 1 jun 2021			Polygoon	124886,00	502967,14
Gebouw3D	1988	1	16:23, 1 jun 2021			Polygoon	124894,66	502959,07
Gebouw3D	1989	1	16:23, 1 jun 2021			Polygoon	124889,82	502971,34
Gebouw3D	1990	1	16:23, 1 jun 2021			Polygoon	124854,93	502967,77
Gebouw3D	1991	1	16:23, 1 jun 2021			Polygoon	124841,21	502973,01
Gebouw3D	1992	1	16:23, 1 jun 2021			Polygoon	124862,16	502973,58

# Invoergegevens van het model

## Ontwikkelingslocatie Overweerseepolderdijk

Buro Ontwerp & Omgeving

Model: Ontwikkelingslocatie Overweerseepolderdijk 4 (2021-11)  
 Purmerend - Purmerend  
 Groep: (hoofdgroep)  
 Lijst van Gebouwen, voor rekenmethode Wegverkeerslawaaï - RMG-2012, wegverkeer

Groep	Hoogte	Rel.H	Maaiveld	Hdef.	Vormpunten	Omtrek	Oppervlak
Gebouw3D	8,00	8,00	0,00	Relatief	16	67,04	175,25
Gebouw3D	3,40	3,40	0,00	Relatief	4	8,65	3,27
Gebouw3D	8,90	8,90	0,00	Relatief	17	65,39	248,88
Gebouw3D	2,80	2,80	0,00	Relatief	8	61,97	61,16
Gebouw3D	8,60	8,60	0,00	Relatief	8	36,62	61,70
Gebouw3D	8,40	8,40	0,00	Relatief	11	33,56	51,20
Gebouw3D	3,40	3,40	0,00	Relatief	12	48,79	73,50
Gebouw3D	6,70	6,70	0,00	Relatief	8	126,44	325,51
Gebouw3D	7,80	7,80	0,00	Relatief	8	55,54	127,92
Gebouw3D	3,20	3,20	0,00	Relatief	10	40,54	70,63
Gebouw3D	3,80	3,80	0,00	Relatief	11	61,02	120,33
Gebouw3D	3,10	3,10	0,00	Relatief	6	18,74	19,75
Gebouw3D	8,70	8,70	0,00	Relatief	8	31,42	54,70
Gebouw3D	9,00	9,00	0,00	Relatief	11	24,37	33,39
Gebouw3D	4,20	4,20	0,00	Relatief	4	11,49	7,95
Gebouw3D	4,20	4,20	0,00	Relatief	4	8,90	2,98
Gebouw3D	9,30	9,30	0,00	Relatief	15	44,41	99,52
Gebouw3D	3,10	3,10	0,00	Relatief	5	5,83	1,42
Gebouw3D	2,80	2,80	0,00	Relatief	9	15,42	3,87
Gebouw3D	8,00	8,00	0,00	Relatief	12	38,80	83,77
Gebouw3D	3,10	3,10	0,00	Relatief	6	25,21	20,49
Gebouw3D	5,90	5,90	0,00	Relatief	16	50,93	99,34
Gebouw3D	3,00	3,00	0,00	Relatief	7	25,10	23,08
Gebouw3D	6,20	6,20	0,00	Relatief	10	41,06	91,07
Gebouw3D	3,10	3,10	0,00	Relatief	5	10,03	3,00
Gebouw3D	8,50	8,50	0,00	Relatief	12	40,61	90,59
Gebouw3D	3,50	3,50	0,00	Relatief	7	10,30	2,73
Gebouw3D	3,20	3,20	0,00	Relatief	6	19,55	14,58
Gebouw3D	9,10	9,10	0,00	Relatief	16	39,58	91,13
Gebouw3D	2,90	2,90	0,00	Relatief	4	13,43	8,44
Gebouw3D	3,10	3,10	0,00	Relatief	7	23,57	10,97
Gebouw3D	3,10	3,10	0,00	Relatief	29	162,43	728,40
Gebouw3D	3,50	3,50	0,00	Relatief	8	23,69	11,19
Gebouw3D	2,80	2,80	0,00	Relatief	4	8,56	4,40
Gebouw3D	2,70	2,70	0,00	Relatief	4	10,08	6,36
Gebouw3D	3,80	3,80	0,00	Relatief	4	21,97	25,40
Gebouw3D	8,20	8,20	0,00	Relatief	6	24,54	26,28
Gebouw3D	2,80	2,80	0,00	Relatief	4	8,29	4,15
Gebouw3D	2,80	2,80	0,00	Relatief	4	10,32	6,65
Gebouw3D	6,10	6,10	0,00	Relatief	10	38,68	75,33
Gebouw3D	2,90	2,90	0,00	Relatief	4	8,56	4,40
Gebouw3D	3,00	3,00	0,00	Relatief	4	8,56	4,40
Gebouw3D	6,80	6,80	0,00	Relatief	16	49,35	96,67
Gebouw3D	2,80	2,80	0,00	Relatief	4	18,13	16,90
Gebouw3D	7,20	7,20	0,00	Relatief	10	31,01	56,23
Gebouw3D	2,70	2,70	0,00	Relatief	4	11,14	7,68
Gebouw3D	8,80	8,80	0,00	Relatief	18	49,08	81,81
Gebouw3D	4,00	4,00	0,00	Relatief	9	23,79	30,50
Gebouw3D	3,60	3,60	0,00	Relatief	8	26,20	8,35
Gebouw3D	4,10	4,10	0,00	Relatief	5	14,05	12,26
Gebouw3D	9,80	9,80	0,00	Relatief	8	29,42	36,56
Gebouw3D	2,80	2,80	0,00	Relatief	10	43,18	105,37
Gebouw3D	9,30	9,30	0,00	Relatief	10	37,93	78,27
Gebouw3D	3,70	3,70	0,00	Relatief	4	16,71	12,53
Gebouw3D	3,80	3,80	0,00	Relatief	12	70,39	170,56
Gebouw3D	4,20	4,20	0,00	Relatief	4	20,01	24,03
Gebouw3D	7,20	7,20	0,00	Relatief	10	33,74	59,85
Gebouw3D	3,00	3,00	0,00	Relatief	4	17,06	16,72
Gebouw3D	2,80	2,80	0,00	Relatief	4	14,93	11,49
Gebouw3D	7,30	7,30	0,00	Relatief	14	31,62	56,57
Gebouw3D	9,60	9,60	0,00	Relatief	8	32,22	61,48
Gebouw3D	3,10	3,10	0,00	Relatief	8	33,30	60,07

# Invoergegevens van het model

## Ontwikkelingslocatie Overweerseepolderdijk

Buro Ontwerp & Omgeving

Model: Ontwikkelingslocatie Overweerseepolderdijk 4 (2021-11)  
 Purmerend - Purmerend  
 Groep: (hoofdgroep)  
 Lijst van Gebouwen, voor rekenmethode Wegverkeerslawaaai - RMG-2012, wegverkeer

Groep	Min.lengte	Max.lengte	Functie	Gebouwtype	BAG-id	Gemeente	Jaar	AHN-jaar	Trust	Cp
Gebouw3D	0,06	10,45					0	0	0 0	dB
Gebouw3D	0,96	3,37					0	0	0 0	dB
Gebouw3D	0,03	15,47					0	0	0 0	dB
Gebouw3D	0,34	13,90					0	0	0 0	dB
Gebouw3D	0,06	11,65					0	0	0 0	dB
Gebouw3D	0,28	11,64					0	0	0 0	dB
Gebouw3D	0,33	10,97					0	0	0 0	dB
Gebouw3D	0,42	57,36					0	0	0 0	dB
Gebouw3D	2,10	19,94					0	0	0 0	dB
Gebouw3D	0,28	10,97					0	0	0 0	dB
Gebouw3D	0,97	16,46					0	0	0 0	dB
Gebouw3D	0,86	5,97					0	0	0 0	dB
Gebouw3D	0,25	9,62					0	0	0 0	dB
Gebouw3D	0,02	7,83					0	0	0 0	dB
Gebouw3D	2,34	3,48					0	0	0 0	dB
Gebouw3D	0,78	3,67					0	0	0 0	dB
Gebouw3D	0,01	12,98					0	0	0 0	dB
Gebouw3D	0,38	2,09					0	0	0 0	dB
Gebouw3D	0,18	4,66					0	0	0 0	dB
Gebouw3D	0,18	11,30					0	0	0 0	dB
Gebouw3D	1,81	7,36					0	0	0 0	dB
Gebouw3D	0,98	7,49					0	0	0 0	dB
Gebouw3D	0,59	7,00					0	0	0 0	dB
Gebouw3D	0,15	11,80					0	0	0 0	dB
Gebouw3D	0,77	4,20					0	0	0 0	dB
Gebouw3D	0,16	10,37					0	0	0 0	dB
Gebouw3D	0,02	4,54					0	0	0 0	dB
Gebouw3D	0,83	5,55					0	0	0 0	dB
Gebouw3D	0,02	9,32					0	0	0 0	dB
Gebouw3D	1,67	5,04					0	0	0 0	dB
Gebouw3D	0,86	9,51					0	0	0 0	dB
Gebouw3D	0,12	46,41					0	0	0 0	dB
Gebouw3D	0,35	9,52					0	0	0 0	dB
Gebouw3D	1,72	2,56					0	0	0 0	dB
Gebouw3D	2,50	2,54					0	0	0 0	dB
Gebouw3D	3,31	7,68					0	0	0 0	dB
Gebouw3D	0,48	9,50					0	0	0 0	dB
Gebouw3D	1,70	2,45					0	0	0 0	dB
Gebouw3D	2,54	2,62					0	0	0 0	dB
Gebouw3D	0,43	10,22					0	0	0 0	dB
Gebouw3D	1,72	2,56					0	0	0 0	dB
Gebouw3D	1,72	2,56					0	0	0 0	dB
Gebouw3D	0,59	7,14					0	0	0 0	dB
Gebouw3D	2,56	6,44					0	0	0 0	dB
Gebouw3D	0,52	8,65					0	0	0 0	dB
Gebouw3D	2,53	3,04					0	0	0 0	dB
Gebouw3D	0,09	9,33					0	0	0 0	dB
Gebouw3D	0,24	6,58					0	0	0 0	dB
Gebouw3D	0,09	10,51					0	0	0 0	dB
Gebouw3D	1,16	4,03					0	0	0 0	dB
Gebouw3D	1,16	8,06					0	0	0 0	dB
Gebouw3D	0,42	10,55					0	0	0 0	dB
Gebouw3D	0,74	7,57					0	0	0 0	dB
Gebouw3D	1,95	6,40					0	0	0 0	dB
Gebouw3D	0,41	12,03					0	0	0 0	dB
Gebouw3D	4,01	6,00					0	0	0 0	dB
Gebouw3D	0,15	10,35					0	0	0 0	dB
Gebouw3D	3,03	5,48					0	0	0 0	dB
Gebouw3D	2,16	5,34					0	0	0 0	dB
Gebouw3D	0,20	8,52					0	0	0 0	dB
Gebouw3D	0,69	8,92					0	0	0 0	dB
Gebouw3D	0,28	10,34					0	0	0 0	dB



# Invoergegevens van het model

## Ontwikkelingslocatie Overweerseepolderdijk

Buro Ontwerp & Omgeving

Model: Ontwikkelingslocatie Overweerseepolderdijk 4 (2021-11)  
 Purmerend - Purmerend  
 Groep: (hoofdgroep)  
 Lijst van Gebouwen, voor rekenmethode Wegverkeerslawaaï - RMG-2012, wegverkeer

Groep	ItemID	Grp.ID	Datum	Naam	Omschr.	Vorm	X-1	Y-1
Gebouw3D	1993	1	16:23, 1 jun 2021			Polygoon	124834,32	502985,06
Gebouw3D	1994	1	16:23, 1 jun 2021			Polygoon	124851,81	502981,09
Gebouw3D	1995	1	16:23, 1 jun 2021			Polygoon	124888,51	502983,61
Gebouw3D	1996	1	16:23, 1 jun 2021			Polygoon	124912,27	502985,11
Gebouw3D	1997	1	16:23, 1 jun 2021			Polygoon	124885,00	502992,64
Gebouw3D	1998	1	16:23, 1 jun 2021			Polygoon	124859,73	503002,13
Gebouw3D	1999	1	16:23, 1 jun 2021			Polygoon	124854,57	502998,20
Gebouw3D	2000	1	16:23, 1 jun 2021			Polygoon	124885,88	503002,31
Gebouw3D	2001	1	16:23, 1 jun 2021			Polygoon	124834,04	503000,35
Gebouw3D	2002	1	16:23, 1 jun 2021			Polygoon	124876,64	503005,22
Gebouw3D	2003	1	16:23, 1 jun 2021			Polygoon	124869,21	503018,47
Gebouw3D	2004	1	16:23, 1 jun 2021			Polygoon	124832,25	503009,32
Gebouw3D	2005	1	16:23, 1 jun 2021			Polygoon	124851,77	503015,65
Gebouw3D	2041	1	16:23, 1 jun 2021			Polygoon	124915,71	502467,58
Gebouw3D	2042	1	16:23, 1 jun 2021			Polygoon	124877,24	502468,80
Gebouw3D	2043	1	16:23, 1 jun 2021			Polygoon	124924,73	502464,78
Gebouw3D	2044	1	16:23, 1 jun 2021			Polygoon	125006,49	502477,50
Gebouw3D	2045	1	16:23, 1 jun 2021			Polygoon	124904,04	502477,36
Gebouw3D	2046	1	16:23, 1 jun 2021			Polygoon	124906,74	502483,71
Gebouw3D	2047	1	16:23, 1 jun 2021			Polygoon	124862,38	502482,56
Gebouw3D	2048	1	16:23, 1 jun 2021			Polygoon	124847,80	502490,25
Gebouw3D	2049	1	16:23, 1 jun 2021			Polygoon	124933,23	502497,10
Gebouw3D	2050	1	16:23, 1 jun 2021			Polygoon	124934,63	502490,02
Gebouw3D	2051	1	16:23, 1 jun 2021			Polygoon	124933,98	502490,63
Gebouw3D	2052	1	16:23, 1 jun 2021			Polygoon	124995,63	502499,92
Gebouw3D	2053	1	16:23, 1 jun 2021			Polygoon	124998,81	502509,36
Gebouw3D	2054	1	16:23, 1 jun 2021			Polygoon	124850,15	502517,28
Gebouw3D	2055	1	16:23, 1 jun 2021			Polygoon	124864,04	502518,70
Gebouw3D	2056	1	16:23, 1 jun 2021			Polygoon	124903,07	502529,16
Gebouw3D	2057	1	16:23, 1 jun 2021			Polygoon	124941,77	502538,65
Gebouw3D	2058	1	16:23, 1 jun 2021			Polygoon	124896,01	502535,04
Gebouw3D	2059	1	16:23, 1 jun 2021			Polygoon	124900,45	502540,88
Gebouw3D	2060	1	16:23, 1 jun 2021			Polygoon	124905,61	502549,71
Gebouw3D	2061	1	16:23, 1 jun 2021			Polygoon	125014,96	502571,16
Gebouw3D	2062	1	16:23, 1 jun 2021			Polygoon	124964,30	502574,50
Gebouw3D	2063	1	16:23, 1 jun 2021			Polygoon	124986,48	502573,61
Gebouw3D	2064	1	16:23, 1 jun 2021			Polygoon	124966,18	502578,04
Gebouw3D	2065	1	16:23, 1 jun 2021			Polygoon	124992,67	502619,94
Gebouw3D	2066	1	16:23, 1 jun 2021			Polygoon	124845,75	502508,72
Gebouw3D	2067	1	16:23, 1 jun 2021			Polygoon	124853,66	502524,16
Gebouw3D	2068	1	16:23, 1 jun 2021			Polygoon	124867,32	502533,03
Gebouw3D	2069	1	16:23, 1 jun 2021			Polygoon	124859,16	502509,84
Gebouw3D	2070	1	16:23, 1 jun 2021			Polygoon	124873,89	502549,47
Gebouw3D	2071	1	16:23, 1 jun 2021			Polygoon	124871,00	502534,08
Gebouw3D	2072	1	16:23, 1 jun 2021			Polygoon	124869,70	502531,81
Gebouw3D	2073	1	16:23, 1 jun 2021			Polygoon	124877,89	502511,85
Gebouw3D	2074	1	16:23, 1 jun 2021			Polygoon	124907,54	502589,40
Gebouw3D	2075	1	16:23, 1 jun 2021			Polygoon	124937,90	502500,02
Gebouw3D	2076	1	16:23, 1 jun 2021			Polygoon	124924,30	502518,99
Gebouw3D	2077	1	16:23, 1 jun 2021			Polygoon	124958,10	502506,84
Gebouw3D	2078	1	16:23, 1 jun 2021			Polygoon	124943,18	502501,76
Gebouw3D	2079	1	16:23, 1 jun 2021			Polygoon	124936,14	502496,74
Gebouw3D	2080	1	16:23, 1 jun 2021			Polygoon	124947,54	502534,91
Gebouw3D	2081	1	16:23, 1 jun 2021			Polygoon	124960,94	502556,22
Gebouw3D	2082	1	16:23, 1 jun 2021			Polygoon	124949,63	502565,93
Gebouw3D	2083	1	16:23, 1 jun 2021			Polygoon	124956,03	502548,51
Gebouw3D	2084	1	16:23, 1 jun 2021			Polygoon	124958,15	502528,56
Gebouw3D	2085	1	16:23, 1 jun 2021			Polygoon	124968,60	502499,13
Gebouw3D	2086	1	16:23, 1 jun 2021			Polygoon	124866,51	502523,18
Gebouw3D	2087	1	16:23, 1 jun 2021			Polygoon	124947,41	502550,46
Gebouw3D	2088	1	16:23, 1 jun 2021			Polygoon	124947,70	502550,95
Gebouw3D	2089	1	16:23, 1 jun 2021			Polygoon	124958,11	502547,36

# Invoergegevens van het model

## Ontwikkelingslocatie Overweerseepolderdijk

Buro Ontwerp & Omgeving

Model: Ontwikkelingslocatie Overweerseepolderdijk 4 (2021-11)  
 Purmerend - Purmerend  
 Groep: (hoofdgroep)  
 Lijst van Gebouwen, voor rekenmethode Wegverkeerslawaaai - RMG-2012, wegverkeer

Groep	Hoogte	Rel.H	Maaiveld	Hdef.	Vormpunten	Omtrek	Oppervlak
Gebouw3D	7,30	7,30	0,00	Relatief	14	56,61	122,95
Gebouw3D	3,30	3,30	0,00	Relatief	14	44,40	53,82
Gebouw3D	3,50	3,50	0,00	Relatief	4	21,75	26,15
Gebouw3D	7,90	7,90	0,00	Relatief	14	51,60	124,75
Gebouw3D	3,20	3,20	0,00	Relatief	12	31,90	45,96
Gebouw3D	2,30	2,30	0,00	Relatief	4	17,39	17,76
Gebouw3D	2,50	2,50	0,00	Relatief	4	21,63	24,00
Gebouw3D	8,30	8,30	0,00	Relatief	6	31,27	57,55
Gebouw3D	3,80	3,80	0,00	Relatief	4	18,35	19,18
Gebouw3D	7,60	7,60	0,00	Relatief	12	41,21	72,65
Gebouw3D	7,10	7,10	0,00	Relatief	14	48,43	89,81
Gebouw3D	5,00	5,00	0,00	Relatief	12	53,35	105,94
Gebouw3D	7,90	7,90	0,00	Relatief	12	40,62	73,21
Gebouw3D	7,80	7,80	0,00	Relatief	4	48,58	142,47
Gebouw3D	9,10	9,10	0,00	Relatief	5	29,39	52,57
Gebouw3D	3,50	3,50	0,00	Relatief	4	22,18	17,80
Gebouw3D	7,70	7,70	0,00	Relatief	6	46,86	117,18
Gebouw3D	8,10	8,10	0,00	Relatief	4	31,99	59,81
Gebouw3D	3,20	3,20	0,00	Relatief	7	68,34	272,03
Gebouw3D	6,60	6,60	0,00	Relatief	7	32,48	57,44
Gebouw3D	8,60	8,60	0,00	Relatief	6	54,18	136,63
Gebouw3D	12,10	12,10	0,00	Relatief	18	131,94	422,96
Gebouw3D	3,80	3,80	0,00	Relatief	8	34,56	53,03
Gebouw3D	14,90	14,90	0,00	Relatief	7	20,32	24,60
Gebouw3D	7,60	7,60	0,00	Relatief	5	5,97	2,22
Gebouw3D	7,50	7,50	0,00	Relatief	6	10,17	4,91
Gebouw3D	8,20	8,20	0,00	Relatief	6	28,28	48,71
Gebouw3D	3,30	3,30	0,00	Relatief	8	15,69	12,63
Gebouw3D	8,70	8,70	0,00	Relatief	13	34,23	58,14
Gebouw3D	5,10	5,10	0,00	Relatief	12	52,86	99,51
Gebouw3D	3,40	3,40	0,00	Relatief	5	13,63	7,01
Gebouw3D	2,90	2,90	0,00	Relatief	6	23,94	33,80
Gebouw3D	3,10	3,10	0,00	Relatief	4	25,37	39,07
Gebouw3D	3,80	3,80	0,00	Relatief	9	18,33	14,78
Gebouw3D	6,30	6,30	0,00	Relatief	4	29,69	42,42
Gebouw3D	4,10	4,10	0,00	Relatief	6	19,43	15,37
Gebouw3D	6,20	6,20	0,00	Relatief	4	26,69	37,50
Gebouw3D	2,40	2,40	0,00	Relatief	4	9,34	5,22
Gebouw3D	8,60	8,60	0,00	Relatief	4	23,33	33,43
Gebouw3D	8,40	8,40	0,00	Relatief	4	35,90	79,34
Gebouw3D	8,50	8,50	0,00	Relatief	6	28,55	49,50
Gebouw3D	2,80	2,80	0,00	Relatief	15	63,09	210,81
Gebouw3D	8,70	8,70	0,00	Relatief	9	43,61	99,86
Gebouw3D	5,70	5,70	0,00	Relatief	8	29,51	44,02
Gebouw3D	3,10	3,10	0,00	Relatief	5	9,98	6,21
Gebouw3D	9,30	9,30	0,00	Relatief	11	51,56	120,31
Gebouw3D	3,90	3,90	0,00	Relatief	12	67,04	201,88
Gebouw3D	11,90	11,90	0,00	Relatief	10	56,71	140,99
Gebouw3D	9,70	9,70	0,00	Relatief	5	32,76	61,68
Gebouw3D	6,50	6,50	0,00	Relatief	4	80,05	162,73
Gebouw3D	3,30	3,30	0,00	Relatief	5	41,53	89,81
Gebouw3D	6,50	6,50	0,00	Relatief	9	51,49	123,39
Gebouw3D	2,80	2,80	0,00	Relatief	5	25,54	40,42
Gebouw3D	8,40	8,40	0,00	Relatief	5	32,88	21,16
Gebouw3D	9,30	9,30	0,00	Relatief	5	34,91	71,18
Gebouw3D	3,70	3,70	0,00	Relatief	12	68,91	207,05
Gebouw3D	3,30	3,30	0,00	Relatief	7	35,64	64,33
Gebouw3D	7,20	7,20	0,00	Relatief	8	35,00	66,03
Gebouw3D	2,70	2,70	0,00	Relatief	4	25,05	37,75
Gebouw3D	8,10	8,10	0,00	Relatief	9	24,86	37,87
Gebouw3D	3,30	3,30	0,00	Relatief	10	31,01	57,09
Gebouw3D	3,50	3,50	0,00	Relatief	12	22,95	18,22



# Invoergegevens van het model

## Ontwikkelingslocatie Overweerseepolderdijk

Buro Ontwerp & Omgeving

Model: Ontwikkelingslocatie Overweerseepolderdijk 4 (2021-11)  
 Purmerend - Purmerend  
 Groep: (hoofdgroep)  
 Lijst van Gebouwen, voor rekenmethode Wegverkeerslawaaai - RMG-2012, wegverkeer

Groep	Min.lengte	Max.lengte	Functie	Gebouwtype	BAG-id	Gemeente	Jaar	AHN-jaar	Trust	Cp
Gebouw3D	0,65	16,72					0	0	0	0 dB
Gebouw3D	0,69	8,43					0	0	0	0 dB
Gebouw3D	3,59	7,29					0	0	0	0 dB
Gebouw3D	0,61	9,40					0	0	0	0 dB
Gebouw3D	0,32	6,67					0	0	0	0 dB
Gebouw3D	3,28	5,41					0	0	0	0 dB
Gebouw3D	3,08	7,71					0	0	0	0 dB
Gebouw3D	0,32	9,28					0	0	0	0 dB
Gebouw3D	3,21	5,97					0	0	0	0 dB
Gebouw3D	0,52	8,97					0	0	0	0 dB
Gebouw3D	0,71	9,08					0	0	0	0 dB
Gebouw3D	0,96	8,70					0	0	0	0 dB
Gebouw3D	0,31	8,87					0	0	0	0 dB
Gebouw3D	9,24	14,87					0	0	0	0 dB
Gebouw3D	0,16	8,01					0	0	0	0 dB
Gebouw3D	1,86	9,24					0	0	0	0 dB
Gebouw3D	3,46	13,47					0	0	0	0 dB
Gebouw3D	6,08	10,67					0	0	0	0 dB
Gebouw3D	2,30	19,64					0	0	0	0 dB
Gebouw3D	0,52	10,64					0	0	0	0 dB
Gebouw3D	1,59	19,77					0	0	0	0 dB
Gebouw3D	0,19	20,35					0	0	0	0 dB
Gebouw3D	0,19	11,20					0	0	0	0 dB
Gebouw3D	0,63	5,02					0	0	0	0 dB
Gebouw3D	0,35	1,49					0	0	0	0 dB
Gebouw3D	0,22	3,50					0	0	0	0 dB
Gebouw3D	0,10	7,49					0	0	0	0 dB
Gebouw3D	0,14	5,06					0	0	0	0 dB
Gebouw3D	0,50	6,58					0	0	0	0 dB
Gebouw3D	0,50	17,97					0	0	0	0 dB
Gebouw3D	1,27	5,92					0	0	0	0 dB
Gebouw3D	0,08	7,41					0	0	0	0 dB
Gebouw3D	5,22	7,43					0	0	0	0 dB
Gebouw3D	0,70	5,91					0	0	0	0 dB
Gebouw3D	3,73	11,08					0	0	0	0 dB
Gebouw3D	0,52	6,09					0	0	0	0 dB
Gebouw3D	4,00	9,37					0	0	0	0 dB
Gebouw3D	2,02	2,84					0	0	0	0 dB
Gebouw3D	5,04	6,63					0	0	0	0 dB
Gebouw3D	7,88	10,08					0	0	0	0 dB
Gebouw3D	0,01	8,26					0	0	0	0 dB
Gebouw3D	0,30	15,23					0	0	0	0 dB
Gebouw3D	0,03	15,06					0	0	0	0 dB
Gebouw3D	0,03	9,84					0	0	0	0 dB
Gebouw3D	0,01	2,67					0	0	0	0 dB
Gebouw3D	0,30	18,23					0	0	0	0 dB
Gebouw3D	0,01	24,70					0	0	0	0 dB
Gebouw3D	0,05	16,61					0	0	0	0 dB
Gebouw3D	1,41	10,68					0	0	0	0 dB
Gebouw3D	4,50	35,44					0	0	0	0 dB
Gebouw3D	1,41	15,16					0	0	0	0 dB
Gebouw3D	0,05	18,01					0	0	0	0 dB
Gebouw3D	3,05	6,46					0	0	0	0 dB
Gebouw3D	0,58	15,05					0	0	0	0 dB
Gebouw3D	3,16	11,18					0	0	0	0 dB
Gebouw3D	0,07	18,56					0	0	0	0 dB
Gebouw3D	0,57	12,73					0	0	0	0 dB
Gebouw3D	0,54	8,03					0	0	0	0 dB
Gebouw3D	5,01	7,56					0	0	0	0 dB
Gebouw3D	0,11	6,81					0	0	0	0 dB
Gebouw3D	0,11	8,68					0	0	0	0 dB
Gebouw3D	0,09	8,24					0	0	0	0 dB



# Invoergegevens van het model

## Ontwikkelingslocatie Overweerseepolderdijk

Buro Ontwerp & Omgeving

Model: Ontwikkelingslocatie Overweerseepolderdijk 4 (2021-11)  
 Purmerend - Purmerend  
 Groep: (hoofdgroep)  
 Lijst van Gebouwen, voor rekenmethode Wegverkeerslawaaï - RMG-2012, wegverkeer

Groep	ItemID	Grp.ID	Datum	Naam	Omschr.	Vorm	X-1	Y-1
Gebouw3D	2090	1	16:23, 1 jun 2021			Polygoon	124958,39	502551,83
Gebouw3D	2091	1	16:23, 1 jun 2021			Polygoon	124880,72	502550,32
Gebouw3D	2092	1	16:23, 1 jun 2021			Polygoon	124894,46	502535,51
Gebouw3D	2093	1	16:23, 1 jun 2021			Polygoon	124885,06	502555,06
Gebouw3D	2094	1	16:23, 1 jun 2021			Polygoon	124890,19	502563,89
Gebouw3D	2095	1	16:23, 1 jun 2021			Polygoon	124882,46	502522,40
Gebouw3D	2096	1	16:23, 1 jun 2021			Polygoon	124900,98	502558,38
Gebouw3D	2097	1	16:23, 1 jun 2021			Polygoon	124908,82	502561,91
Gebouw3D	2098	1	16:23, 1 jun 2021			Polygoon	124918,01	502556,44
Gebouw3D	2099	1	16:23, 1 jun 2021			Polygoon	124922,05	502564,02
Gebouw3D	2100	1	16:23, 1 jun 2021			Polygoon	124884,98	502570,61
Gebouw3D	2101	1	16:23, 1 jun 2021			Polygoon	124889,24	502568,23
Gebouw3D	2102	1	16:23, 1 jun 2021			Polygoon	124907,54	502589,40
Gebouw3D	2103	1	16:23, 1 jun 2021			Polygoon	124927,01	502573,44
Gebouw3D	2104	1	16:23, 1 jun 2021			Polygoon	124944,15	502501,23
Gebouw3D	24570	1	16:23, 1 jun 2021			Polygoon	124819,85	502467,89
Gebouw3D	24571	1	16:23, 1 jun 2021			Polygoon	124831,71	502468,77
Gebouw3D	24572	1	16:23, 1 jun 2021			Polygoon	124842,23	502487,46
Gebouw3D	24573	1	16:23, 1 jun 2021			Polygoon	124837,60	502413,94
Gebouw3D	24574	1	16:23, 1 jun 2021			Polygoon	124845,66	502508,48
Gebouw3D	24575	1	16:23, 1 jun 2021			Polygoon	124853,60	502500,29
Gebouw3D	24576	1	16:23, 1 jun 2021			Polygoon	124882,94	502347,83
Gebouw3D	24577	1	16:23, 1 jun 2021			Polygoon	124867,29	502412,23
Gebouw3D	24578	1	16:23, 1 jun 2021			Polygoon	124893,41	502383,83
Gebouw3D	24579	1	16:23, 1 jun 2021			Polygoon	124898,96	502418,01
Gebouw3D	24580	1	16:23, 1 jun 2021			Polygoon	124899,09	502435,48
Gebouw3D	24581	1	16:23, 1 jun 2021			Polygoon	124896,14	502380,45
Gebouw3D	24582	1	16:23, 1 jun 2021			Polygoon	124902,25	502412,01
Gebouw3D	24583	1	16:23, 1 jun 2021			Polygoon	124903,67	502459,45
Gebouw3D	24584	1	16:23, 1 jun 2021			Polygoon	124901,18	502420,28
Gebouw3D	24585	1	16:23, 1 jun 2021			Polygoon	124907,19	502409,32
Gebouw3D	24586	1	16:23, 1 jun 2021			Polygoon	124911,86	502418,54
Gebouw3D	24587	1	16:23, 1 jun 2021			Polygoon	124855,90	502514,31
Gebouw3D	24588	1	16:23, 1 jun 2021			Polygoon	124909,39	502363,76
Gebouw3D	24589	1	16:23, 1 jun 2021			Polygoon	124883,51	502428,34
Gebouw3D	24590	1	16:23, 1 jun 2021			Polygoon	124881,91	502424,66
Gebouw3D	24591	1	16:23, 1 jun 2021			Polygoon	124909,41	502466,59
Gebouw3D	24592	1	16:23, 1 jun 2021			Polygoon	124899,20	502417,89
Gebouw3D	24593	1	16:23, 1 jun 2021			Polygoon	124922,63	502710,28
Gebouw3D	24594	1	16:23, 1 jun 2021			Polygoon	124931,83	502753,43
Gebouw3D	24595	1	16:23, 1 jun 2021			Polygoon	124932,32	502761,20
Gebouw3D	24596	1	16:23, 1 jun 2021			Polygoon	124932,00	502758,44
Gebouw3D	24597	1	16:23, 1 jun 2021			Polygoon	124928,91	502782,17
Gebouw3D	24598	1	16:23, 1 jun 2021			Polygoon	124929,07	502783,79
Gebouw3D	24599	1	16:23, 1 jun 2021			Polygoon	124929,59	502788,28
Gebouw3D	24600	1	16:23, 1 jun 2021			Polygoon	124930,18	502709,60
Gebouw3D	24601	1	16:23, 1 jun 2021			Polygoon	124940,55	502799,39
Gebouw3D	24602	1	16:23, 1 jun 2021			Polygoon	124930,83	502800,62
Gebouw3D	24603	1	16:23, 1 jun 2021			Polygoon	124930,93	502740,46
Gebouw3D	24604	1	16:23, 1 jun 2021			Polygoon	124944,08	502786,59
Gebouw3D	24605	1	16:23, 1 jun 2021			Polygoon	124942,24	502794,22
Gebouw3D	24606	1	16:23, 1 jun 2021			Polygoon	124965,17	502771,95
Gebouw3D	24607	1	16:23, 1 jun 2021			Polygoon	124947,46	502787,29
Gebouw3D	24608	1	16:23, 1 jun 2021			Polygoon	124952,40	502727,33
Gebouw3D	24609	1	16:23, 1 jun 2021			Polygoon	124961,37	502783,52
Gebouw3D	24610	1	16:23, 1 jun 2021			Polygoon	124948,57	502791,31
Gebouw3D	24611	1	16:23, 1 jun 2021			Polygoon	124966,07	502796,29
Gebouw3D	24612	1	16:23, 1 jun 2021			Polygoon	124935,06	502703,60
Gebouw3D	24613	1	16:23, 1 jun 2021			Polygoon	124921,68	502700,24
Gebouw3D	24614	1	16:23, 1 jun 2021			Polygoon	124942,14	502715,62
Gebouw3D	24615	1	16:23, 1 jun 2021			Polygoon	124923,05	502714,77
Gebouw3D	24616	1	16:23, 1 jun 2021			Polygoon	124880,53	502562,73

# Invoergegevens van het model

## Ontwikkelingslocatie Overweerseepolderdijk

Buro Ontwerp & Omgeving

Model: Ontwikkelingslocatie Overweerseepolderdijk 4 (2021-11)  
 Purmerend - Purmerend  
 Groep: (hoofdgroep)  
 Lijst van Gebouwen, voor rekenmethode Wegverkeerslawaaai - RMG-2012, wegverkeer

Groep	Hoogte	Rel.H	Maaiveld	Hdef.	Vormpunten	Omtrek	Oppervlak
Gebouw3D	10,20	10,20	0,00	Relatief	17	42,74	76,64
Gebouw3D	5,50	5,50	0,00	Relatief	9	25,54	36,29
Gebouw3D	3,10	3,10	0,00	Relatief	4	31,53	59,74
Gebouw3D	5,50	5,50	0,00	Relatief	4	26,76	41,15
Gebouw3D	4,50	4,50	0,00	Relatief	4	27,40	44,00
Gebouw3D	7,80	7,80	0,00	Relatief	16	75,70	212,95
Gebouw3D	3,60	3,60	0,00	Relatief	4	24,13	35,74
Gebouw3D	6,10	6,10	0,00	Relatief	5	53,93	133,57
Gebouw3D	9,40	9,40	0,00	Relatief	4	33,70	65,88
Gebouw3D	5,90	5,90	0,00	Relatief	8	79,45	238,51
Gebouw3D	9,20	9,20	0,00	Relatief	8	15,26	5,27
Gebouw3D	4,00	4,00	0,00	Relatief	12	53,80	169,53
Gebouw3D	4,20	4,20	0,00	Relatief	17	92,24	264,33
Gebouw3D	8,50	8,50	0,00	Relatief	10	29,17	40,78
Gebouw3D	7,60	7,60	0,00	Relatief	6	32,85	65,64
Gebouw3D	11,50	11,50	0,00	Relatief	111	279,57	1850,37
Gebouw3D	15,00	15,00	0,00	Relatief	13	7,50	3,09
Gebouw3D	9,00	9,00	0,00	Relatief	9	48,19	137,63
Gebouw3D	15,00	15,00	0,00	Relatief	15	15,13	6,77
Gebouw3D	8,40	8,40	0,00	Relatief	7	28,48	49,17
Gebouw3D	3,10	3,10	0,00	Relatief	4	16,77	17,34
Gebouw3D	5,10	5,10	0,00	Relatief	9	61,64	180,90
Gebouw3D	9,20	9,20	0,00	Relatief	18	71,46	191,05
Gebouw3D	9,20	9,20	0,00	Relatief	10	82,31	318,02
Gebouw3D	3,60	3,60	0,00	Relatief	4	18,10	19,60
Gebouw3D	11,90	11,90	0,00	Relatief	8	39,94	92,97
Gebouw3D	2,80	2,80	0,00	Relatief	8	40,01	67,77
Gebouw3D	3,10	3,10	0,00	Relatief	6	30,37	51,30
Gebouw3D	8,00	8,00	0,00	Relatief	10	34,59	66,87
Gebouw3D	9,50	9,50	0,00	Relatief	6	36,64	54,36
Gebouw3D	3,10	3,10	0,00	Relatief	4	31,64	57,08
Gebouw3D	8,70	8,70	0,00	Relatief	6	30,02	52,16
Gebouw3D	8,30	8,30	0,00	Relatief	4	22,01	29,26
Gebouw3D	10,80	10,80	0,00	Relatief	4	38,55	88,27
Gebouw3D	5,70	5,70	0,00	Relatief	4	30,75	58,43
Gebouw3D	2,80	2,80	0,00	Relatief	4	25,25	35,17
Gebouw3D	6,10	6,10	0,00	Relatief	6	29,29	45,68
Gebouw3D	2,90	2,90	0,00	Relatief	4	21,12	21,02
Gebouw3D	7,60	7,60	0,00	Relatief	4	24,46	34,98
Gebouw3D	10,00	10,00	0,00	Relatief	6	13,04	4,42
Gebouw3D	5,60	5,60	0,00	Relatief	14	39,95	61,72
Gebouw3D	5,60	5,60	0,00	Relatief	12	40,56	59,67
Gebouw3D	9,00	9,00	0,00	Relatief	6	34,82	66,07
Gebouw3D	8,50	8,50	0,00	Relatief	6	32,47	61,28
Gebouw3D	7,70	7,70	0,00	Relatief	11	33,04	63,43
Gebouw3D	2,80	2,80	0,00	Relatief	6	19,27	16,34
Gebouw3D	10,20	10,20	0,00	Relatief	9	31,88	59,44
Gebouw3D	10,70	10,70	0,00	Relatief	11	37,01	59,24
Gebouw3D	9,20	9,20	0,00	Relatief	4	26,63	42,09
Gebouw3D	2,60	2,60	0,00	Relatief	11	21,48	12,71
Gebouw3D	3,00	3,00	0,00	Relatief	4	9,75	5,68
Gebouw3D	3,10	3,10	0,00	Relatief	5	59,04	192,84
Gebouw3D	6,70	6,70	0,00	Relatief	6	47,45	136,88
Gebouw3D	4,80	4,80	0,00	Relatief	4	28,33	48,38
Gebouw3D	3,10	3,10	0,00	Relatief	12	35,19	27,63
Gebouw3D	9,10	9,10	0,00	Relatief	4	37,90	89,37
Gebouw3D	8,10	8,10	0,00	Relatief	10	40,41	66,90
Gebouw3D	3,20	3,20	0,00	Relatief	6	19,46	23,42
Gebouw3D	7,90	7,90	0,00	Relatief	6	35,56	76,64
Gebouw3D	2,20	2,20	0,00	Relatief	7	29,36	32,96
Gebouw3D	7,90	7,90	0,00	Relatief	10	26,91	42,53
Gebouw3D	3,20	3,20	0,00	Relatief	6	13,37	8,01

# Invoergegevens van het model

## Ontwikkelingslocatie Overweerseepolderdijk

Buro Ontwerp & Omgeving

Model: Ontwikkelingslocatie Overweerseepolderdijk 4 (2021-11)  
 Purmerend - Purmerend  
 Groep: (hoofdgroep)  
 Lijst van Gebouwen, voor rekenmethode Wegverkeerslawaaai - RMG-2012, wegverkeer

Groep	Min.lengte	Max.lengte	Functie	Gebouwtype	BAG-id	Gemeente	Jaar	AHN-jaar	Trust	Cp
Gebouw3D	0,09	14,13					0	0	0	0 dB
Gebouw3D	0,18	4,82					0	0	0	0 dB
Gebouw3D	6,34	9,42					0	0	0	0 dB
Gebouw3D	4,64	8,59					0	0	0	0 dB
Gebouw3D	5,06	8,57					0	0	0	0 dB
Gebouw3D	0,22	15,97					0	0	0	0 dB
Gebouw3D	5,22	6,84					0	0	0	0 dB
Gebouw3D	4,99	20,45					0	0	0	0 dB
Gebouw3D	6,12	10,70					0	0	0	0 dB
Gebouw3D	0,14	31,14					0	0	0	0 dB
Gebouw3D	0,28	6,79					0	0	0	0 dB
Gebouw3D	0,28	14,63					0	0	0	0 dB
Gebouw3D	0,13	28,26					0	0	0	0 dB
Gebouw3D	0,13	10,94					0	0	0	0 dB
Gebouw3D	0,37	9,39					0	0	0	0 dB
Gebouw3D	0,08	25,59					0	0	0	0 dB
Gebouw3D	0,16	1,95					0	0	0	0 dB
Gebouw3D	0,38	11,78					0	0	0	0 dB
Gebouw3D	0,17	3,30					0	0	0	0 dB
Gebouw3D	0,07	8,05					0	0	0	0 dB
Gebouw3D	3,71	4,72					0	0	0	0 dB
Gebouw3D	1,82	14,25					0	0	0	0 dB
Gebouw3D	0,04	13,31					0	0	0	0 dB
Gebouw3D	0,48	25,86					0	0	0	0 dB
Gebouw3D	3,54	5,47					0	0	0	0 dB
Gebouw3D	0,10	11,99					0	0	0	0 dB
Gebouw3D	0,48	14,15					0	0	0	0 dB
Gebouw3D	0,61	10,26					0	0	0	0 dB
Gebouw3D	0,08	9,04					0	0	0	0 dB
Gebouw3D	0,61	13,32					0	0	0	0 dB
Gebouw3D	5,52	10,33					0	0	0	0 dB
Gebouw3D	0,10	9,63					0	0	0	0 dB
Gebouw3D	4,47	6,54					0	0	0	0 dB
Gebouw3D	7,45	11,81					0	0	0	0 dB
Gebouw3D	6,82	8,48					0	0	0	0 dB
Gebouw3D	4,15	8,47					0	0	0	0 dB
Gebouw3D	1,18	9,52					0	0	0	0 dB
Gebouw3D	2,66	7,90					0	0	0	0 dB
Gebouw3D	4,51	7,73					0	0	0	0 dB
Gebouw3D	0,19	5,76					0	0	0	0 dB
Gebouw3D	0,23	7,24					0	0	0	0 dB
Gebouw3D	0,23	10,51					0	0	0	0 dB
Gebouw3D	0,65	10,16					0	0	0	0 dB
Gebouw3D	0,16	10,17					0	0	0	0 dB
Gebouw3D	0,02	10,27					0	0	0	0 dB
Gebouw3D	1,90	5,07					0	0	0	0 dB
Gebouw3D	0,15	9,90					0	0	0	0 dB
Gebouw3D	0,12	9,80					0	0	0	0 dB
Gebouw3D	5,67	8,61					0	0	0	0 dB
Gebouw3D	0,02	5,79					0	0	0	0 dB
Gebouw3D	1,92	2,95					0	0	0	0 dB
Gebouw3D	7,80	19,63					0	0	0	0 dB
Gebouw3D	0,23	14,41					0	0	0	0 dB
Gebouw3D	5,72	8,41					0	0	0	0 dB
Gebouw3D	0,40	14,41					0	0	0	0 dB
Gebouw3D	8,70	10,15					0	0	0	0 dB
Gebouw3D	0,40	10,72					0	0	0	0 dB
Gebouw3D	0,09	5,35					0	0	0	0 dB
Gebouw3D	0,09	10,09					0	0	0	0 dB
Gebouw3D	0,54	10,83					0	0	0	0 dB
Gebouw3D	0,05	7,58					0	0	0	0 dB
Gebouw3D	0,10	4,36					0	0	0	0 dB



# Invoergegevens van het model

## Ontwikkelingslocatie Overweerseepolderdijk

Buro Ontwerp & Omgeving

Model: Ontwikkelingslocatie Overweerseepolderdijk 4 (2021-11)  
 Purmerend - Purmerend  
 Groep: (hoofdgroep)  
 Lijst van Gebouwen, voor rekenmethode Wegverkeerslawaaai - RMG-2012, wegverkeer

Groep	ItemID	Grp.ID	Datum	Naam	Omschr.	Vorm	X-1	Y-1
Gebouw3D	24617	1	16:23, 1 jun 2021			Polygoon	124956,29	502579,13
Gebouw3D	24618	1	16:23, 1 jun 2021			Polygoon	124965,65	502573,76
Gebouw3D	24619	1	16:23, 1 jun 2021			Polygoon	124977,65	502576,72
Gebouw3D	24620	1	16:23, 1 jun 2021			Polygoon	124983,21	502604,80
Gebouw3D	24621	1	16:23, 1 jun 2021			Polygoon	124978,56	502576,14
Gebouw3D	24622	1	16:23, 1 jun 2021			Polygoon	124984,21	502604,32
Gebouw3D	24623	1	16:23, 1 jun 2021			Polygoon	124991,19	502575,55
Gebouw3D	24624	1	16:23, 1 jun 2021			Polygoon	124993,08	502611,77
Gebouw3D	24625	1	16:23, 1 jun 2021			Polygoon	124988,86	502601,90
Gebouw3D	24626	1	16:23, 1 jun 2021			Polygoon	124989,04	502590,15
Gebouw3D	24627	1	16:23, 1 jun 2021			Polygoon	124989,84	502625,03
Gebouw3D	24628	1	16:23, 1 jun 2021			Polygoon	125000,42	502574,51
Gebouw3D	24629	1	16:23, 1 jun 2021			Polygoon	124992,63	502591,92
Gebouw3D	24630	1	16:23, 1 jun 2021			Polygoon	124992,80	502611,06
Gebouw3D	24631	1	16:23, 1 jun 2021			Polygoon	125002,78	502618,93
Gebouw3D	24632	1	16:23, 1 jun 2021			Polygoon	124998,26	502575,58
Gebouw3D	24633	1	16:23, 1 jun 2021			Polygoon	125000,21	502574,10
Gebouw3D	24634	1	16:23, 1 jun 2021			Polygoon	125023,12	502576,72
Gebouw3D	24635	1	16:23, 1 jun 2021			Polygoon	125023,40	502555,92
Gebouw3D	24636	1	16:23, 1 jun 2021			Polygoon	124996,84	502563,91
Gebouw3D	24637	1	16:23, 1 jun 2021			Polygoon	125007,52	502565,10
Gebouw3D	24638	1	16:23, 1 jun 2021			Polygoon	125024,97	502606,48
Gebouw3D	24639	1	16:23, 1 jun 2021			Polygoon	124991,25	502575,65
Gebouw3D	24640	1	16:23, 1 jun 2021			Polygoon	124991,07	502567,97
Gebouw3D	24641	1	16:23, 1 jun 2021			Polygoon	125022,19	502562,53
Gebouw3D	24642	1	16:23, 1 jun 2021			Polygoon	125023,18	502556,65
Gebouw3D	24643	1	16:23, 1 jun 2021			Polygoon	124895,01	502555,13
Gebouw3D	24644	1	16:23, 1 jun 2021			Polygoon	124904,26	502550,43
Gebouw3D	24645	1	16:23, 1 jun 2021			Polygoon	124902,75	502544,83
Gebouw3D	24646	1	16:23, 1 jun 2021			Polygoon	124997,30	502621,51
Gebouw3D	24647	1	16:23, 1 jun 2021			Polygoon	124877,59	502655,97
Gebouw3D	24648	1	16:23, 1 jun 2021			Polygoon	124872,26	502658,01
Gebouw3D	24649	1	16:23, 1 jun 2021			Polygoon	125016,44	502643,33
Gebouw3D	24650	1	16:23, 1 jun 2021			Polygoon	124979,63	502599,50
Gebouw3D	24651	1	16:23, 1 jun 2021			Polygoon	124921,62	502602,60
Gebouw3D	24652	1	16:23, 1 jun 2021			Polygoon	124927,70	502605,84
Gebouw3D	24653	1	16:23, 1 jun 2021			Polygoon	124927,37	502602,79
Gebouw3D	24654	1	16:23, 1 jun 2021			Polygoon	124925,57	502597,54
Gebouw3D	24655	1	16:23, 1 jun 2021			Polygoon	124925,19	502444,26
Gebouw3D	24656	1	16:23, 1 jun 2021			Polygoon	124938,31	502468,04
Gebouw3D	24657	1	16:23, 1 jun 2021			Polygoon	124981,64	502334,00
Gebouw3D	24658	1	16:23, 1 jun 2021			Polygoon	124958,41	502394,77
Gebouw3D	24659	1	16:23, 1 jun 2021			Polygoon	124942,89	502453,11
Gebouw3D	24660	1	16:23, 1 jun 2021			Polygoon	124984,93	502453,36
Gebouw3D	24661	1	16:23, 1 jun 2021			Polygoon	124944,76	502449,09
Gebouw3D	24662	1	16:23, 1 jun 2021			Polygoon	124952,67	502438,58
Gebouw3D	24663	1	16:23, 1 jun 2021			Polygoon	124960,52	502433,50
Gebouw3D	24664	1	16:23, 1 jun 2021			Polygoon	124963,21	502418,18
Gebouw3D	24665	1	16:23, 1 jun 2021			Polygoon	124965,98	502440,44
Gebouw3D	24666	1	16:23, 1 jun 2021			Polygoon	124958,89	502396,63
Gebouw3D	24667	1	16:23, 1 jun 2021			Polygoon	124971,42	502432,33
Gebouw3D	24668	1	16:23, 1 jun 2021			Polygoon	124963,33	502380,21
Gebouw3D	24669	1	16:23, 1 jun 2021			Polygoon	124961,98	502395,99
Gebouw3D	24670	1	16:23, 1 jun 2021			Polygoon	124973,91	502435,41
Gebouw3D	24671	1	16:23, 1 jun 2021			Polygoon	124971,20	502372,33
Gebouw3D	24672	1	16:23, 1 jun 2021			Polygoon	124988,44	502409,90
Gebouw3D	24673	1	16:23, 1 jun 2021			Polygoon	125011,28	502411,26
Gebouw3D	24674	1	16:23, 1 jun 2021			Polygoon	124974,32	502385,51
Gebouw3D	24675	1	16:23, 1 jun 2021			Polygoon	124996,56	502359,22
Gebouw3D	24676	1	16:23, 1 jun 2021			Polygoon	124984,91	502367,67
Gebouw3D	24677	1	16:23, 1 jun 2021			Polygoon	124981,74	502435,47
Gebouw3D	24678	1	16:23, 1 jun 2021			Polygoon	124984,56	502440,45

# Invoergegevens van het model

## Ontwikkelingslocatie Overweerseepolderdijk

Buro Ontwerp & Omgeving

Model: Ontwikkelingslocatie Overweerseepolderdijk 4 (2021-11)  
 Purmerend - Purmerend  
 Groep: (hoofdgroep)  
 Lijst van Gebouwen, voor rekenmethode Wegverkeerslawaaai - RMG-2012, wegverkeer

Groep	Hoogte	Rel.H	Maaiveld	Hdef.	Vormpunten	Omtrek	Oppervlak
Gebouw3D	8,00	8,00	0,00	Relatief	5	32,74	65,79
Gebouw3D	6,90	6,90	0,00	Relatief	5	83,70	261,35
Gebouw3D	7,50	7,50	0,00	Relatief	6	52,18	90,13
Gebouw3D	7,60	7,60	0,00	Relatief	27	52,68	113,05
Gebouw3D	5,70	5,70	0,00	Relatief	16	68,85	135,41
Gebouw3D	8,50	8,50	0,00	Relatief	11	42,66	70,70
Gebouw3D	9,00	9,00	0,00	Relatief	4	38,81	57,73
Gebouw3D	3,10	3,10	0,00	Relatief	5	26,17	43,13
Gebouw3D	8,30	8,30	0,00	Relatief	11	47,33	110,09
Gebouw3D	9,00	9,00	0,00	Relatief	12	18,41	17,26
Gebouw3D	7,70	7,70	0,00	Relatief	13	39,97	75,63
Gebouw3D	3,60	3,60	0,00	Relatief	19	37,13	40,07
Gebouw3D	0,60	0,60	0,00	Relatief	4	1,69	0,15
Gebouw3D	4,20	4,20	0,00	Relatief	9	34,93	33,26
Gebouw3D	5,90	5,90	0,00	Relatief	10	80,58	242,95
Gebouw3D	9,60	9,60	0,00	Relatief	20	42,22	59,92
Gebouw3D	9,60	9,60	0,00	Relatief	11	39,10	62,13
Gebouw3D	8,90	8,90	0,00	Relatief	13	43,04	82,92
Gebouw3D	3,80	3,80	0,00	Relatief	10	28,00	45,83
Gebouw3D	3,10	3,10	0,00	Relatief	8	28,99	27,82
Gebouw3D	8,10	8,10	0,00	Relatief	14	88,86	236,36
Gebouw3D	9,90	9,90	0,00	Relatief	11	21,46	23,99
Gebouw3D	9,70	9,70	0,00	Relatief	5	38,88	60,34
Gebouw3D	3,40	3,40	0,00	Relatief	6	20,87	23,59
Gebouw3D	6,40	6,40	0,00	Relatief	8	40,27	69,55
Gebouw3D	6,80	6,80	0,00	Relatief	6	14,93	12,27
Gebouw3D	5,80	5,80	0,00	Relatief	4	27,46	44,22
Gebouw3D	3,50	3,50	0,00	Relatief	4	24,79	37,99
Gebouw3D	3,30	3,30	0,00	Relatief	4	26,26	42,38
Gebouw3D	10,30	10,30	0,00	Relatief	4	33,43	65,36
Gebouw3D	7,10	7,10	0,00	Relatief	6	19,57	21,90
Gebouw3D	3,10	3,10	0,00	Relatief	7	7,65	1,25
Gebouw3D	2,70	2,70	0,00	Relatief	3	4,58	0,43
Gebouw3D	7,40	7,40	0,00	Relatief	4	55,73	139,89
Gebouw3D	8,10	8,10	0,00	Relatief	77	125,37	138,68
Gebouw3D	11,60	11,60	0,00	Relatief	12	57,72	175,11
Gebouw3D	6,80	6,80	0,00	Relatief	9	21,19	20,09
Gebouw3D	3,00	3,00	0,00	Relatief	16	40,47	46,72
Gebouw3D	6,20	6,20	0,00	Relatief	8	41,35	80,43
Gebouw3D	6,30	6,30	0,00	Relatief	6	47,83	123,95
Gebouw3D	1,10	1,10	0,00	Relatief	59	290,30	1081,21
Gebouw3D	12,60	12,60	0,00	Relatief	74	258,10	1316,73
Gebouw3D	3,90	3,90	0,00	Relatief	6	33,22	63,28
Gebouw3D	3,60	3,60	0,00	Relatief	7	100,54	243,12
Gebouw3D	7,30	7,30	0,00	Relatief	6	30,83	56,58
Gebouw3D	7,20	7,20	0,00	Relatief	4	7,45	1,88
Gebouw3D	3,40	3,40	0,00	Relatief	6	28,88	41,13
Gebouw3D	7,50	7,50	0,00	Relatief	4	34,36	64,21
Gebouw3D	3,10	3,10	0,00	Relatief	6	27,55	34,96
Gebouw3D	0,90	0,90	0,00	Relatief	5	6,01	2,19
Gebouw3D	7,90	7,90	0,00	Relatief	6	30,82	51,22
Gebouw3D	15,80	15,80	0,00	Relatief	4	16,17	15,88
Gebouw3D	1,00	1,00	0,00	Relatief	4	0,83	0,04
Gebouw3D	8,60	8,60	0,00	Relatief	6	28,06	37,66
Gebouw3D	9,60	9,60	0,00	Relatief	10	28,97	32,32
Gebouw3D	9,10	9,10	0,00	Relatief	6	52,44	131,19
Gebouw3D	3,10	3,10	0,00	Relatief	9	102,78	384,63
Gebouw3D	3,80	3,80	0,00	Relatief	7	12,43	6,99
Gebouw3D	3,90	3,90	0,00	Relatief	27	62,91	37,48
Gebouw3D	9,60	9,60	0,00	Relatief	8	12,36	7,71
Gebouw3D	6,50	6,50	0,00	Relatief	6	63,72	145,65
Gebouw3D	6,50	6,50	0,00	Relatief	14	74,09	163,19



# Invoergegevens van het model

## Ontwikkelingslocatie Overweerseepolderdijk

Buro Ontwerp & Omgeving

Model: Ontwikkelingslocatie Overweerseepolderdijk 4 (2021-11)  
 Purmerend - Purmerend  
 Groep: (hoofdgroep)  
 Lijst van Gebouwen, voor rekenmethode Wegverkeerslawaaai - RMG-2012, wegverkeer

Groep	Min.lengte	Max.lengte	Functie	Gebouwtype	BAG-id	Gemeente	Jaar	AHN-jaar	Trust	Cp
Gebouw3D	3,24	8,72					0	0	0 0	dB
Gebouw3D	7,34	34,08					0	0	0 0	dB
Gebouw3D	1,05	21,24					0	0	0 0	dB
Gebouw3D	0,01	21,22					0	0	0 0	dB
Gebouw3D	0,10	21,76					0	0	0 0	dB
Gebouw3D	0,08	15,27					0	0	0 0	dB
Gebouw3D	3,62	15,79					0	0	0 0	dB
Gebouw3D	2,41	7,29					0	0	0 0	dB
Gebouw3D	0,58	15,10					0	0	0 0	dB
Gebouw3D	0,11	5,13					0	0	0 0	dB
Gebouw3D	0,06	14,06					0	0	0 0	dB
Gebouw3D	0,01	6,83					0	0	0 0	dB
Gebouw3D	0,08	0,61					0	0	0 0	dB
Gebouw3D	0,58	11,38					0	0	0 0	dB
Gebouw3D	0,08	15,98					0	0	0 0	dB
Gebouw3D	0,01	12,63					0	0	0 0	dB
Gebouw3D	0,12	14,83					0	0	0 0	dB
Gebouw3D	0,04	12,03					0	0	0 0	dB
Gebouw3D	0,18	6,92					0	0	0 0	dB
Gebouw3D	1,16	10,33					0	0	0 0	dB
Gebouw3D	0,20	18,37					0	0	0 0	dB
Gebouw3D	0,18	5,62					0	0	0 0	dB
Gebouw3D	3,68	15,67					0	0	0 0	dB
Gebouw3D	0,67	6,92					0	0	0 0	dB
Gebouw3D	0,14	15,22					0	0	0 0	dB
Gebouw3D	0,11	4,90					0	0	0 0	dB
Gebouw3D	5,14	8,58					0	0	0 0	dB
Gebouw3D	5,52	6,84					0	0	0 0	dB
Gebouw3D	5,65	7,42					0	0	0 0	dB
Gebouw3D	6,06	10,74					0	0	0 0	dB
Gebouw3D	0,33	5,71					0	0	0 0	dB
Gebouw3D	0,01	3,52					0	0	0 0	dB
Gebouw3D	0,47	2,16					0	0	0 0	dB
Gebouw3D	6,29	21,30					0	0	0 0	dB
Gebouw3D	0,03	14,79					0	0	0 0	dB
Gebouw3D	0,21	14,82					0	0	0 0	dB
Gebouw3D	0,24	7,13					0	0	0 0	dB
Gebouw3D	0,24	11,88					0	0	0 0	dB
Gebouw3D	0,02	15,31					0	0	0 0	dB
Gebouw3D	0,42	16,38					0	0	0 0	dB
Gebouw3D	0,25	32,80					0	0	0 0	dB
Gebouw3D	0,11	15,87					0	0	0 0	dB
Gebouw3D	0,77	10,33					0	0	0 0	dB
Gebouw3D	1,86	44,64					0	0	0 0	dB
Gebouw3D	0,51	8,69					0	0	0 0	dB
Gebouw3D	0,76	3,27					0	0	0 0	dB
Gebouw3D	1,03	8,98					0	0	0 0	dB
Gebouw3D	5,33	11,75					0	0	0 0	dB
Gebouw3D	1,56	9,12					0	0	0 0	dB
Gebouw3D	0,68	1,92					0	0	0 0	dB
Gebouw3D	0,14	10,41					0	0	0 0	dB
Gebouw3D	3,20	4,40					0	0	0 0	dB
Gebouw3D	0,16	0,24					0	0	0 0	dB
Gebouw3D	0,39	10,01					0	0	0 0	dB
Gebouw3D	0,39	7,55					0	0	0 0	dB
Gebouw3D	3,18	16,16					0	0	0 0	dB
Gebouw3D	0,34	38,16					0	0	0 0	dB
Gebouw3D	0,11	3,36					0	0	0 0	dB
Gebouw3D	0,03	20,13					0	0	0 0	dB
Gebouw3D	0,03	4,63					0	0	0 0	dB
Gebouw3D	0,26	26,33					0	0	0 0	dB
Gebouw3D	0,13	30,05					0	0	0 0	dB



# Invoergegevens van het model

## Ontwikkelingslocatie Overweerseepolderdijk

Buro Ontwerp & Omgeving

Model: Ontwikkelingslocatie Overweerseepolderdijk 4 (2021-11)  
 Purmerend - Purmerend  
 Groep: (hoofdgroep)  
 Lijst van Gebouwen, voor rekenmethode Wegverkeerslawaaï - RMG-2012, wegverkeer

Groep	ItemID	Grp.ID	Datum	Naam	Omschr.	Vorm	X-1	Y-1
Gebouw3D	24679	1	16:23, 1 jun 2021			Polygoon	124992,56	502406,59
Gebouw3D	24680	1	16:23, 1 jun 2021			Polygoon	124993,17	502360,40
Gebouw3D	24681	1	16:23, 1 jun 2021			Polygoon	124999,05	502406,13
Gebouw3D	24682	1	16:23, 1 jun 2021			Polygoon	125018,60	502400,00
Gebouw3D	24683	1	16:23, 1 jun 2021			Polygoon	125011,39	502359,81
Gebouw3D	24684	1	16:23, 1 jun 2021			Polygoon	125005,17	502434,07
Gebouw3D	24685	1	16:23, 1 jun 2021			Polygoon	125012,68	502462,55
Gebouw3D	24686	1	16:23, 1 jun 2021			Polygoon	125011,16	502397,78
Gebouw3D	24687	1	16:23, 1 jun 2021			Polygoon	125016,99	502332,24
Gebouw3D	24688	1	16:23, 1 jun 2021			Polygoon	125016,51	502401,62
Gebouw3D	24689	1	16:23, 1 jun 2021			Polygoon	125034,24	502438,54
Gebouw3D	24690	1	16:23, 1 jun 2021			Polygoon	125021,42	502325,70
Gebouw3D	24691	1	16:23, 1 jun 2021			Polygoon	124955,20	502433,22
Gebouw3D	24692	1	16:23, 1 jun 2021			Polygoon	124955,65	502429,84
Gebouw3D	24693	1	16:23, 1 jun 2021			Polygoon	124924,73	502464,78
Gebouw3D	24694	1	16:23, 1 jun 2021			Polygoon	124976,34	502439,45
Gebouw3D	24695	1	16:23, 1 jun 2021			Polygoon	124957,62	502451,34
Gebouw3D	24696	1	16:23, 1 jun 2021			Polygoon	124954,57	502453,27
Gebouw3D	24697	1	16:23, 1 jun 2021			Polygoon	124973,91	502435,41
Gebouw3D	24698	1	16:23, 1 jun 2021			Polygoon	124950,39	502446,56
Gebouw3D	24699	1	16:23, 1 jun 2021			Polygoon	124928,92	502441,74
Gebouw3D	24700	1	16:23, 1 jun 2021			Polygoon	124944,76	502449,09
Gebouw3D	24701	1	16:23, 1 jun 2021			Polygoon	124997,09	502345,31
Gebouw3D	24702	1	16:23, 1 jun 2021			Polygoon	125011,14	502358,76
Gebouw3D	24703	1	16:23, 1 jun 2021			Polygoon	125006,04	502355,96
Gebouw3D	24704	1	16:23, 1 jun 2021			Polygoon	125007,93	502354,86
Gebouw3D	24705	1	16:23, 1 jun 2021			Polygoon	124963,44	503008,84
Gebouw3D	24706	1	16:23, 1 jun 2021			Polygoon	124952,97	503010,71
Gebouw3D	24707	1	16:23, 1 jun 2021			Polygoon	124978,72	503020,00
Gebouw3D	24708	1	16:23, 1 jun 2021			Polygoon	124949,69	503010,67
Gebouw3D	24709	1	16:23, 1 jun 2021			Polygoon	124992,79	503019,10
Gebouw3D	24710	1	16:23, 1 jun 2021			Polygoon	124990,74	503018,90
Gebouw3D	24711	1	16:23, 1 jun 2021			Polygoon	125077,82	503016,61
Gebouw3D	24712	1	16:23, 1 jun 2021			Polygoon	124960,39	503022,54
Gebouw3D	24713	1	16:23, 1 jun 2021			Polygoon	124974,51	503019,93
Gebouw3D	24714	1	16:23, 1 jun 2021			Polygoon	125069,84	503021,39
Gebouw3D	24715	1	16:23, 1 jun 2021			Polygoon	124949,77	503024,31
Gebouw3D	24716	1	16:23, 1 jun 2021			Polygoon	125076,94	503021,21
Gebouw3D	24717	1	16:23, 1 jun 2021			Polygoon	125000,20	503034,79
Gebouw3D	24718	1	16:23, 1 jun 2021			Polygoon	125076,27	503029,63
Gebouw3D	24719	1	16:23, 1 jun 2021			Polygoon	124979,86	503035,32
Gebouw3D	24720	1	16:23, 1 jun 2021			Polygoon	124970,40	503059,03
Gebouw3D	24721	1	16:23, 1 jun 2021			Polygoon	124979,64	503044,17
Gebouw3D	24722	1	16:23, 1 jun 2021			Polygoon	124958,47	503040,66
Gebouw3D	24723	1	16:23, 1 jun 2021			Polygoon	125077,24	503040,72
Gebouw3D	24724	1	16:23, 1 jun 2021			Polygoon	125055,62	503041,71
Gebouw3D	24725	1	16:23, 1 jun 2021			Polygoon	125073,54	503047,75
Gebouw3D	24726	1	16:23, 1 jun 2021			Polygoon	124950,59	503059,42
Gebouw3D	24727	1	16:23, 1 jun 2021			Polygoon	124983,04	503049,95
Gebouw3D	24728	1	16:23, 1 jun 2021			Polygoon	124941,32	503069,46
Gebouw3D	24729	1	16:23, 1 jun 2021			Polygoon	124959,39	503069,61
Gebouw3D	24730	1	16:23, 1 jun 2021			Polygoon	124978,15	503062,25
Gebouw3D	24731	1	16:23, 1 jun 2021			Polygoon	124985,21	503066,42
Gebouw3D	24732	1	16:23, 1 jun 2021			Polygoon	124995,58	503074,40
Gebouw3D	24733	1	16:23, 1 jun 2021			Polygoon	125069,48	503093,39
Gebouw3D	24734	1	16:23, 1 jun 2021			Polygoon	125062,44	503096,49
Gebouw3D	24735	1	16:23, 1 jun 2021			Polygoon	125069,50	502907,72
Gebouw3D	24736	1	16:23, 1 jun 2021			Polygoon	125086,73	502925,10
Gebouw3D	24737	1	16:23, 1 jun 2021			Polygoon	124959,07	502955,61
Gebouw3D	24738	1	16:23, 1 jun 2021			Polygoon	125077,55	502940,86
Gebouw3D	24739	1	16:23, 1 jun 2021			Polygoon	125105,05	502938,56
Gebouw3D	24740	1	16:23, 1 jun 2021			Polygoon	125108,97	502938,79

# Invoergegevens van het model

## Ontwikkelingslocatie Overweerseepolderdijk

Buro Ontwerp & Omgeving

Model: Ontwikkelingslocatie Overweerseepolderdijk 4 (2021-11)  
 Purmerend - Purmerend  
 Groep: (hoofdgroep)  
 Lijst van Gebouwen, voor rekenmethode Wegverkeerslawaaai - RMG-2012, wegverkeer

Groep	Hoogte	Rel.H	Maaiveld	Hdef.	Vormpunten	Omtrek	Oppervlak
Gebouw3D	7,90	7,90	0,00	Relatief	6	22,70	31,17
Gebouw3D	9,60	9,60	0,00	Relatief	7	14,82	8,84
Gebouw3D	8,80	8,80	0,00	Relatief	13	36,62	56,71
Gebouw3D	9,00	9,00	0,00	Relatief	36	110,27	259,84
Gebouw3D	10,30	10,30	0,00	Relatief	6	41,08	103,55
Gebouw3D	5,20	5,20	0,00	Relatief	15	128,25	553,08
Gebouw3D	3,90	3,90	0,00	Relatief	21	97,28	384,98
Gebouw3D	3,50	3,50	0,00	Relatief	8	35,72	71,55
Gebouw3D	3,50	3,50	0,00	Relatief	4	15,05	14,04
Gebouw3D	3,80	3,80	0,00	Relatief	9	15,38	12,57
Gebouw3D	7,00	7,00	0,00	Relatief	6	10,86	4,39
Gebouw3D	4,00	4,00	0,00	Relatief	6	11,67	7,89
Gebouw3D	3,20	3,20	0,00	Relatief	6	13,64	11,10
Gebouw3D	10,30	10,30	0,00	Relatief	8	40,83	70,55
Gebouw3D	6,20	6,20	0,00	Relatief	4	43,09	78,99
Gebouw3D	7,90	7,90	0,00	Relatief	8	38,29	49,01
Gebouw3D	2,90	2,90	0,00	Relatief	6	22,20	26,87
Gebouw3D	3,70	3,70	0,00	Relatief	14	55,22	57,76
Gebouw3D	9,40	9,40	0,00	Relatief	5	36,20	62,71
Gebouw3D	6,80	6,80	0,00	Relatief	5	22,31	30,02
Gebouw3D	6,20	6,20	0,00	Relatief	7	55,57	172,40
Gebouw3D	5,80	5,80	0,00	Relatief	6	46,86	116,34
Gebouw3D	7,00	7,00	0,00	Relatief	42	141,22	476,96
Gebouw3D	4,00	4,00	0,00	Relatief	7	18,30	16,38
Gebouw3D	14,70	14,70	0,00	Relatief	4	10,90	7,10
Gebouw3D	10,50	10,50	0,00	Relatief	64	167,88	865,10
Gebouw3D	8,60	8,60	0,00	Relatief	13	34,69	62,59
Gebouw3D	3,10	3,10	0,00	Relatief	7	8,06	2,71
Gebouw3D	7,90	7,90	0,00	Relatief	11	31,62	57,18
Gebouw3D	7,80	7,80	0,00	Relatief	13	39,06	57,68
Gebouw3D	8,60	8,60	0,00	Relatief	10	31,47	59,91
Gebouw3D	3,10	3,10	0,00	Relatief	12	32,79	36,09
Gebouw3D	4,50	4,50	0,00	Relatief	4	20,74	24,40
Gebouw3D	3,00	3,00	0,00	Relatief	11	46,80	63,83
Gebouw3D	3,50	3,50	0,00	Relatief	9	23,45	26,53
Gebouw3D	5,90	5,90	0,00	Relatief	4	36,36	74,41
Gebouw3D	2,60	2,60	0,00	Relatief	6	27,30	37,42
Gebouw3D	3,10	3,10	0,00	Relatief	4	40,17	93,28
Gebouw3D	5,70	5,70	0,00	Relatief	8	41,06	87,56
Gebouw3D	3,10	3,10	0,00	Relatief	6	22,04	21,04
Gebouw3D	4,50	4,50	0,00	Relatief	4	20,20	23,59
Gebouw3D	6,90	6,90	0,00	Relatief	12	81,19	195,08
Gebouw3D	2,70	2,70	0,00	Relatief	14	57,58	110,15
Gebouw3D	2,60	2,60	0,00	Relatief	6	17,78	16,05
Gebouw3D	3,00	3,00	0,00	Relatief	4	13,73	11,34
Gebouw3D	5,60	5,60	0,00	Relatief	6	36,98	69,55
Gebouw3D	2,60	2,60	0,00	Relatief	4	14,55	13,05
Gebouw3D	3,20	3,20	0,00	Relatief	8	26,66	29,50
Gebouw3D	3,40	3,40	0,00	Relatief	4	14,98	14,01
Gebouw3D	6,50	6,50	0,00	Relatief	8	40,77	78,76
Gebouw3D	7,20	7,20	0,00	Relatief	12	44,34	92,70
Gebouw3D	4,30	4,30	0,00	Relatief	4	14,77	13,51
Gebouw3D	3,20	3,20	0,00	Relatief	4	17,30	11,86
Gebouw3D	6,60	6,60	0,00	Relatief	14	34,94	71,61
Gebouw3D	3,30	3,30	0,00	Relatief	4	15,04	13,63
Gebouw3D	3,30	3,30	0,00	Relatief	4	19,51	20,88
Gebouw3D	7,00	7,00	0,00	Relatief	43	218,33	1020,30
Gebouw3D	2,80	2,80	0,00	Relatief	4	14,13	11,36
Gebouw3D	14,80	14,80	0,00	Relatief	32	189,88	879,29
Gebouw3D	6,10	6,10	0,00	Relatief	8	50,01	124,76
Gebouw3D	3,20	3,20	0,00	Relatief	4	19,11	15,90
Gebouw3D	3,20	3,20	0,00	Relatief	4	21,45	24,74

# Invoergegevens van het model

## Ontwikkelingslocatie Overweerseepolderdijk

Buro Ontwerp & Omgeving

Model: Ontwikkelingslocatie Overweerseepolderdijk 4 (2021-11)  
 Purmerend - Purmerend  
 Groep: (hoofdgroep)  
 Lijst van Gebouwen, voor rekenmethode Wegverkeerslawaaai - RMG-2012, wegverkeer

Groep	Min.lengte	Max.lengte	Functie	Gebouwtype	BAG-id	Gemeente	Jaar	AHN-jaar	Trust	Cp
Gebouw3D	0,46	6,54					0	0	0	0 dB
Gebouw3D	0,64	4,00					0	0	0	0 dB
Gebouw3D	0,32	8,07					0	0	0	0 dB
Gebouw3D	0,05	10,84					0	0	0	0 dB
Gebouw3D	0,05	11,80					0	0	0	0 dB
Gebouw3D	0,59	17,24					0	0	0	0 dB
Gebouw3D	0,20	31,59					0	0	0	0 dB
Gebouw3D	0,18	10,05					0	0	0	0 dB
Gebouw3D	3,37	4,08					0	0	0	0 dB
Gebouw3D	0,28	4,23					0	0	0	0 dB
Gebouw3D	0,60	3,96					0	0	0	0 dB
Gebouw3D	0,18	3,54					0	0	0	0 dB
Gebouw3D	0,53	3,68					0	0	0	0 dB
Gebouw3D	0,44	12,61					0	0	0	0 dB
Gebouw3D	4,69	16,94					0	0	0	0 dB
Gebouw3D	0,36	15,12					0	0	0	0 dB
Gebouw3D	0,36	7,20					0	0	0	0 dB
Gebouw3D	0,48	12,37					0	0	0	0 dB
Gebouw3D	0,48	13,42					0	0	0	0 dB
Gebouw3D	0,96	7,23					0	0	0	0 dB
Gebouw3D	0,77	16,78					0	0	0	0 dB
Gebouw3D	1,87	14,90					0	0	0	0 dB
Gebouw3D	0,02	51,23					0	0	0	0 dB
Gebouw3D	0,97	3,89					0	0	0	0 dB
Gebouw3D	2,12	3,36					0	0	0	0 dB
Gebouw3D	0,02	16,15					0	0	0	0 dB
Gebouw3D	0,28	8,10					0	0	0	0 dB
Gebouw3D	0,22	3,27					0	0	0	0 dB
Gebouw3D	0,38	9,10					0	0	0	0 dB
Gebouw3D	0,13	9,38					0	0	0	0 dB
Gebouw3D	0,23	8,44					0	0	0	0 dB
Gebouw3D	0,21	5,86					0	0	0	0 dB
Gebouw3D	3,61	6,76					0	0	0	0 dB
Gebouw3D	0,24	13,90					0	0	0	0 dB
Gebouw3D	1,02	5,92					0	0	0	0 dB
Gebouw3D	6,17	12,00					0	0	0	0 dB
Gebouw3D	1,95	7,65					0	0	0	0 dB
Gebouw3D	7,29	12,79					0	0	0	0 dB
Gebouw3D	0,66	10,52					0	0	0	0 dB
Gebouw3D	2,00	5,99					0	0	0	0 dB
Gebouw3D	3,64	6,44					0	0	0	0 dB
Gebouw3D	0,74	18,48					0	0	0	0 dB
Gebouw3D	0,63	11,21					0	0	0	0 dB
Gebouw3D	1,01	5,81					0	0	0	0 dB
Gebouw3D	2,77	4,10					0	0	0	0 dB
Gebouw3D	2,17	12,49					0	0	0	0 dB
Gebouw3D	3,19	4,07					0	0	0	0 dB
Gebouw3D	0,09	10,21					0	0	0	0 dB
Gebouw3D	3,59	3,96					0	0	0	0 dB
Gebouw3D	0,36	10,33					0	0	0	0 dB
Gebouw3D	0,66	9,70					0	0	0	0 dB
Gebouw3D	3,33	4,05					0	0	0	0 dB
Gebouw3D	1,70	6,94					0	0	0	0 dB
Gebouw3D	0,34	8,12					0	0	0	0 dB
Gebouw3D	3,05	4,47					0	0	0	0 dB
Gebouw3D	3,13	6,62					0	0	0	0 dB
Gebouw3D	0,96	19,81					0	0	0	0 dB
Gebouw3D	2,47	4,60					0	0	0	0 dB
Gebouw3D	0,21	38,10					0	0	0	0 dB
Gebouw3D	0,32	15,68					0	0	0	0 dB
Gebouw3D	2,15	7,41					0	0	0	0 dB
Gebouw3D	3,36	7,37					0	0	0	0 dB



# Invoergegevens van het model

## Ontwikkelingslocatie Overweerseepolderdijk

Buro Ontwerp & Omgeving

Model: Ontwikkelingslocatie Overweerseepolderdijk 4 (2021-11)  
 Purmerend - Purmerend  
 Groep: (hoofdgroep)  
 Lijst van Gebouwen, voor rekenmethode Wegverkeerslawaaai - RMG-2012, wegverkeer

Groep	ItemID	Grp.ID	Datum	Naam	Omschr.	Vorm	X-1	Y-1
Gebouw3D	24741	1	16:23, 1 jun 2021			Polygoon	125074,64	502948,67
Gebouw3D	24742	1	16:23, 1 jun 2021			Polygoon	125071,68	502966,34
Gebouw3D	24743	1	16:23, 1 jun 2021			Polygoon	125110,76	502965,72
Gebouw3D	24744	1	16:23, 1 jun 2021			Polygoon	124960,85	502966,89
Gebouw3D	24745	1	16:23, 1 jun 2021			Polygoon	125063,03	502969,80
Gebouw3D	24746	1	16:23, 1 jun 2021			Polygoon	124947,28	502979,23
Gebouw3D	24747	1	16:23, 1 jun 2021			Polygoon	124986,64	502981,83
Gebouw3D	24748	1	16:23, 1 jun 2021			Polygoon	125070,26	502981,45
Gebouw3D	24749	1	16:23, 1 jun 2021			Polygoon	125005,26	502991,91
Gebouw3D	24750	1	16:23, 1 jun 2021			Polygoon	124993,30	502989,67
Gebouw3D	24751	1	16:23, 1 jun 2021			Polygoon	125088,70	502988,19
Gebouw3D	24752	1	16:23, 1 jun 2021			Polygoon	125074,80	502996,81
Gebouw3D	24785	1	16:23, 1 jun 2021			Polygoon	125015,69	502320,22
Gebouw3D	24786	1	16:23, 1 jun 2021			Polygoon	125011,66	502331,04
Gebouw3D	24822	1	16:23, 1 jun 2021			Polygoon	124974,69	502501,75
Gebouw3D	24823	1	16:23, 1 jun 2021			Polygoon	124977,82	502508,00
Gebouw3D	24824	1	16:23, 1 jun 2021			Polygoon	124990,28	502494,45
Gebouw3D	24825	1	16:23, 1 jun 2021			Polygoon	125005,29	502451,03
Gebouw3D	24826	1	16:23, 1 jun 2021			Polygoon	124993,68	502499,34
Gebouw3D	24827	1	16:23, 1 jun 2021			Polygoon	125008,89	502494,62
Gebouw3D	24828	1	16:23, 1 jun 2021			Polygoon	125009,26	502457,39
Gebouw3D	24829	1	16:23, 1 jun 2021			Polygoon	124996,14	502520,94
Gebouw3D	24830	1	16:23, 1 jun 2021			Polygoon	125001,87	502436,50
Gebouw3D	24831	1	16:23, 1 jun 2021			Polygoon	125016,05	502537,13
Gebouw3D	24832	1	16:23, 1 jun 2021			Polygoon	125020,78	502502,48
Gebouw3D	24833	1	16:23, 1 jun 2021			Polygoon	125013,18	502532,87
Gebouw3D	24834	1	16:23, 1 jun 2021			Polygoon	125028,08	502494,92
Gebouw3D	24835	1	16:23, 1 jun 2021			Polygoon	125037,38	502506,56
Gebouw3D	24836	1	16:23, 1 jun 2021			Polygoon	125032,34	502558,07
Gebouw3D	24837	1	16:23, 1 jun 2021			Polygoon	125032,59	502497,72
Gebouw3D	24838	1	16:23, 1 jun 2021			Polygoon	125042,87	502493,39
Gebouw3D	24839	1	16:23, 1 jun 2021			Polygoon	125040,50	502501,77
Gebouw3D	24840	1	16:23, 1 jun 2021			Polygoon	125060,96	502479,58
Gebouw3D	24841	1	16:23, 1 jun 2021			Polygoon	125050,65	502498,99
Gebouw3D	24842	1	16:23, 1 jun 2021			Polygoon	125058,29	502490,80
Gebouw3D	24843	1	16:23, 1 jun 2021			Polygoon	125051,16	502505,35
Gebouw3D	24844	1	16:23, 1 jun 2021			Polygoon	125056,12	502514,53
Gebouw3D	24845	1	16:23, 1 jun 2021			Polygoon	125057,45	502484,78
Gebouw3D	24846	1	16:23, 1 jun 2021			Polygoon	125057,60	502493,96
Gebouw3D	24847	1	16:23, 1 jun 2021			Polygoon	125081,92	502520,67
Gebouw3D	24848	1	16:23, 1 jun 2021			Polygoon	125068,02	502491,68
Gebouw3D	24849	1	16:23, 1 jun 2021			Polygoon	125069,46	502520,76
Gebouw3D	24850	1	16:23, 1 jun 2021			Polygoon	125078,95	502486,79
Gebouw3D	24851	1	16:23, 1 jun 2021			Polygoon	125087,24	502510,42
Gebouw3D	24852	1	16:23, 1 jun 2021			Polygoon	125089,34	502511,56
Gebouw3D	24853	1	16:23, 1 jun 2021			Polygoon	125057,92	502447,84
Gebouw3D	24854	1	16:23, 1 jun 2021			Polygoon	125005,25	502524,68
Gebouw3D	24855	1	16:23, 1 jun 2021			Polygoon	125025,14	502520,85
Gebouw3D	24856	1	16:23, 1 jun 2021			Polygoon	125040,10	502546,75
Gebouw3D	24857	1	16:23, 1 jun 2021			Polygoon	125025,03	502544,83
Gebouw3D	24858	1	16:23, 1 jun 2021			Polygoon	125072,49	502489,71
Gebouw3D	24859	1	16:23, 1 jun 2021			Polygoon	125037,38	502506,56
Gebouw3D	24860	1	16:23, 1 jun 2021			Polygoon	124970,54	502455,82
Gebouw3D	24895	1	16:23, 1 jun 2021			Polygoon	125052,49	503065,05
Gebouw3D	24896	1	16:23, 1 jun 2021			Polygoon	125049,25	503092,65
Gebouw3D	24897	1	16:23, 1 jun 2021			Polygoon	125047,67	503106,56
Gebouw3D	24898	1	16:23, 1 jun 2021			Polygoon	125058,62	503122,88
Gebouw3D	24920	1	16:23, 1 jun 2021			Polygoon	125127,42	502211,40
Gebouw3D	24921	1	16:23, 1 jun 2021			Polygoon	125165,16	502203,07
Gebouw3D	24922	1	16:23, 1 jun 2021			Polygoon	125168,06	502208,32
Gebouw3D	24923	1	16:23, 1 jun 2021			Polygoon	125164,48	502209,36
Gebouw3D	24925	1	16:23, 1 jun 2021			Polygoon	125116,43	502211,70

# Invoergegevens van het model

## Ontwikkelingslocatie Overweerseepolderdijk

Buro Ontwerp & Omgeving

Model: Ontwikkelingslocatie Overweerseepolderdijk 4 (2021-11)  
 Purmerend - Purmerend  
 Groep: (hoofdgroep)  
 Lijst van Gebouwen, voor rekenmethode Wegverkeerslawaaï - RMG-2012, wegverkeer

Groep	Hoogte	Rel.H	Maaiveld	Hdef.	Vormpunten	Omtrek	Oppervlak
Gebouw3D	7,30	7,30	0,00	Relatief	6	43,22	95,30
Gebouw3D	6,90	6,90	0,00	Relatief	6	41,27	63,02
Gebouw3D	3,50	3,50	0,00	Relatief	4	23,69	34,13
Gebouw3D	3,30	3,30	0,00	Relatief	8	58,27	117,12
Gebouw3D	4,50	4,50	0,00	Relatief	10	69,31	185,94
Gebouw3D	7,60	7,60	0,00	Relatief	6	38,82	68,16
Gebouw3D	3,80	3,80	0,00	Relatief	4	20,15	22,93
Gebouw3D	6,40	6,40	0,00	Relatief	4	38,00	88,53
Gebouw3D	7,20	7,20	0,00	Relatief	14	37,92	81,85
Gebouw3D	3,10	3,10	0,00	Relatief	12	17,14	12,01
Gebouw3D	3,30	3,30	0,00	Relatief	4	24,91	38,61
Gebouw3D	4,20	4,20	0,00	Relatief	4	22,25	28,47
Gebouw3D	9,20	9,20	0,00	Relatief	8	24,68	33,76
Gebouw3D	9,00	9,00	0,00	Relatief	6	32,99	66,83
Gebouw3D	15,90	15,90	0,00	Relatief	22	79,74	343,32
Gebouw3D	4,40	4,40	0,00	Relatief	14	87,21	324,01
Gebouw3D	3,40	3,40	0,00	Relatief	8	47,57	101,59
Gebouw3D	9,70	9,70	0,00	Relatief	13	61,11	208,72
Gebouw3D	8,80	8,80	0,00	Relatief	9	46,64	109,80
Gebouw3D	12,50	12,50	0,00	Relatief	15	62,83	92,99
Gebouw3D	10,00	10,00	0,00	Relatief	11	50,50	148,18
Gebouw3D	3,60	3,60	0,00	Relatief	4	44,44	110,93
Gebouw3D	3,60	3,60	0,00	Relatief	14	67,31	102,95
Gebouw3D	2,60	2,60	0,00	Relatief	6	43,02	83,62
Gebouw3D	9,80	9,80	0,00	Relatief	9	78,14	288,47
Gebouw3D	9,60	9,60	0,00	Relatief	8	42,76	81,65
Gebouw3D	6,80	6,80	0,00	Relatief	13	156,86	1134,67
Gebouw3D	9,70	9,70	0,00	Relatief	9	53,58	161,35
Gebouw3D	8,50	8,50	0,00	Relatief	4	35,90	70,42
Gebouw3D	3,30	3,30	0,00	Relatief	4	8,70	4,44
Gebouw3D	3,90	3,90	0,00	Relatief	12	26,95	15,77
Gebouw3D	9,00	9,00	0,00	Relatief	15	56,36	129,39
Gebouw3D	3,10	3,10	0,00	Relatief	14	87,66	108,07
Gebouw3D	3,40	3,40	0,00	Relatief	4	11,36	7,42
Gebouw3D	4,20	4,20	0,00	Relatief	4	28,71	48,83
Gebouw3D	9,50	9,50	0,00	Relatief	10	35,99	74,43
Gebouw3D	14,10	14,10	0,00	Relatief	96	221,91	518,72
Gebouw3D	2,70	2,70	0,00	Relatief	4	8,72	4,07
Gebouw3D	5,70	5,70	0,00	Relatief	9	24,14	26,52
Gebouw3D	23,50	23,50	0,00	Relatief	56	111,51	361,05
Gebouw3D	5,90	5,90	0,00	Relatief	4	21,28	27,41
Gebouw3D	32,50	32,50	0,00	Relatief	21	18,24	19,68
Gebouw3D	5,40	5,40	0,00	Relatief	4	26,27	42,87
Gebouw3D	0,80	0,80	0,00	Relatief	4	6,18	2,30
Gebouw3D	0,80	0,80	0,00	Relatief	6	6,00	2,19
Gebouw3D	5,60	5,60	0,00	Relatief	8	124,15	512,85
Gebouw3D	4,60	4,60	0,00	Relatief	6	25,56	40,17
Gebouw3D	10,10	10,10	0,00	Relatief	5	50,51	118,47
Gebouw3D	9,80	9,80	0,00	Relatief	16	54,39	118,62
Gebouw3D	12,40	12,40	0,00	Relatief	9	37,57	76,48
Gebouw3D	5,90	5,90	0,00	Relatief	4	22,11	30,01
Gebouw3D	9,80	9,80	0,00	Relatief	5	18,53	19,99
Gebouw3D	9,30	9,30	0,00	Relatief	8	43,09	97,59
Gebouw3D	5,40	5,40	0,00	Relatief	8	39,17	76,93
Gebouw3D	5,90	5,90	0,00	Relatief	8	52,15	133,61
Gebouw3D	7,10	7,10	0,00	Relatief	4	40,98	104,48
Gebouw3D	4,40	4,40	0,00	Relatief	14	66,99	128,25
Gebouw3D	3,40	3,40	0,00	Relatief	7	43,91	90,38
Gebouw3D	2,60	2,60	0,00	Relatief	4	18,99	20,98
Gebouw3D	2,60	2,60	0,00	Relatief	4	19,13	21,39
Gebouw3D	2,50	2,50	0,00	Relatief	4	25,77	41,32
Gebouw3D	10,20	10,20	0,00	Relatief	7	32,52	60,51



# Invoergegevens van het model

## Ontwikkelingslocatie Overweerseepolderdijk

Buro Ontwerp & Omgeving

Model: Ontwikkelingslocatie Overweerseepolderdijk 4 (2021-11)  
 Purmerend - Purmerend  
 Groep: (hoofdgroep)  
 Lijst van Gebouwen, voor rekenmethode Wegverkeerslawaaï - RMG-2012, wegverkeer

Groep	Min.lengte	Max.lengte	Functie	Gebouwtype	BAG-id	Gemeente	Jaar	AHN-jaar	Trust	Cp
Gebouw3D	2,86	12,39					0	0	0 0	dB
Gebouw3D	2,68	15,15					0	0	0 0	dB
Gebouw3D	4,95	6,89					0	0	0 0	dB
Gebouw3D	2,89	12,10					0	0	0 0	dB
Gebouw3D	0,84	23,80					0	0	0 0	dB
Gebouw3D	3,02	13,17					0	0	0 0	dB
Gebouw3D	3,47	6,60					0	0	0 0	dB
Gebouw3D	8,18	10,82					0	0	0 0	dB
Gebouw3D	0,01	10,48					0	0	0 0	dB
Gebouw3D	0,12	6,19					0	0	0 0	dB
Gebouw3D	5,82	6,64					0	0	0 0	dB
Gebouw3D	3,99	7,14					0	0	0 0	dB
Gebouw3D	0,12	7,95					0	0	0 0	dB
Gebouw3D	0,29	8,89					0	0	0 0	dB
Gebouw3D	0,14	23,20					0	0	0 0	dB
Gebouw3D	0,69	19,27					0	0	0 0	dB
Gebouw3D	0,64	13,70					0	0	0 0	dB
Gebouw3D	0,01	12,89					0	0	0 0	dB
Gebouw3D	0,22	15,61					0	0	0 0	dB
Gebouw3D	0,22	14,15					0	0	0 0	dB
Gebouw3D	0,22	13,06					0	0	0 0	dB
Gebouw3D	7,50	14,65					0	0	0 0	dB
Gebouw3D	0,01	12,55					0	0	0 0	dB
Gebouw3D	0,47	16,25					0	0	0 0	dB
Gebouw3D	0,18	28,07					0	0	0 0	dB
Gebouw3D	0,01	16,25					0	0	0 0	dB
Gebouw3D	0,50	49,28					0	0	0 0	dB
Gebouw3D	0,08	15,42					0	0	0 0	dB
Gebouw3D	5,74	12,16					0	0	0 0	dB
Gebouw3D	1,55	2,72					0	0	0 0	dB
Gebouw3D	0,05	5,82					0	0	0 0	dB
Gebouw3D	0,05	9,18					0	0	0 0	dB
Gebouw3D	0,26	19,17					0	0	0 0	dB
Gebouw3D	1,60	3,57					0	0	0 0	dB
Gebouw3D	5,44	8,89					0	0	0 0	dB
Gebouw3D	0,09	8,55					0	0	0 0	dB
Gebouw3D	0,01	12,00					0	0	0 0	dB
Gebouw3D	1,32	3,00					0	0	0 0	dB
Gebouw3D	0,04	8,91					0	0	0 0	dB
Gebouw3D	0,03	9,11					0	0	0 0	dB
Gebouw3D	4,37	6,15					0	0	0 0	dB
Gebouw3D	0,03	3,80					0	0	0 0	dB
Gebouw3D	6,21	7,09					0	0	0 0	dB
Gebouw3D	1,16	1,87					0	0	0 0	dB
Gebouw3D	0,01	1,77					0	0	0 0	dB
Gebouw3D	2,69	45,90					0	0	0 0	dB
Gebouw3D	0,10	6,76					0	0	0 0	dB
Gebouw3D	1,62	19,13					0	0	0 0	dB
Gebouw3D	0,18	18,72					0	0	0 0	dB
Gebouw3D	0,22	12,46					0	0	0 0	dB
Gebouw3D	4,89	6,15					0	0	0 0	dB
Gebouw3D	0,17	5,88					0	0	0 0	dB
Gebouw3D	0,46	13,51					0	0	0 0	dB
Gebouw3D	0,34	10,88					0	0	0 0	dB
Gebouw3D	1,75	10,91					0	0	0 0	dB
Gebouw3D	9,55	11,01					0	0	0 0	dB
Gebouw3D	0,42	10,39					0	0	0 0	dB
Gebouw3D	0,61	15,36					0	0	0 0	dB
Gebouw3D	3,50	6,00					0	0	0 0	dB
Gebouw3D	3,57	6,00					0	0	0 0	dB
Gebouw3D	6,00	6,89					0	0	0 0	dB
Gebouw3D	0,61	9,66					0	0	0 0	dB



# Invoergegevens van het model

## Ontwikkelingslocatie Overweerseepolderdijk

Buro Ontwerp & Omgeving

Model: Ontwikkelingslocatie Overweerseepolderdijk 4 (2021-11)  
 Purmerend - Purmerend  
 Groep: (hoofdgroep)  
 Lijst van Gebouwen, voor rekenmethode Wegverkeerslawaaai - RMG-2012, wegverkeer

Groep	ItemID	Grp.ID	Datum	Naam	Omschr.	Vorm	X-1	Y-1
Gebouw3D	24926	1	16:23, 1 jun 2021			Polygoon	125155,79	502208,22
Gebouw3D	24928	1	16:23, 1 jun 2021			Polygoon	125159,31	502214,67
Gebouw3D	24933	1	16:23, 1 jun 2021			Polygoon	125139,60	502253,01
Gebouw3D	24934	1	16:23, 1 jun 2021			Polygoon	125168,33	502230,12
Gebouw3D	24935	1	16:23, 1 jun 2021			Polygoon	125175,02	502241,93
Gebouw3D	24936	1	16:23, 1 jun 2021			Polygoon	125146,87	502237,17
Gebouw3D	24937	1	16:23, 1 jun 2021			Polygoon	125158,72	502236,00
Gebouw3D	24938	1	16:23, 1 jun 2021			Polygoon	125154,33	502246,52
Gebouw3D	24939	1	16:23, 1 jun 2021			Polygoon	125119,18	502196,55
Gebouw3D	24940	1	16:23, 1 jun 2021			Polygoon	125122,81	502201,33
Gebouw3D	24941	1	16:23, 1 jun 2021			Polygoon	125116,43	502211,70
Gebouw3D	24944	1	16:23, 1 jun 2021			Polygoon	125028,62	502597,31
Gebouw3D	24945	1	16:23, 1 jun 2021			Polygoon	125039,14	502601,45
Gebouw3D	24946	1	16:23, 1 jun 2021			Polygoon	125041,32	502626,89
Gebouw3D	24947	1	16:23, 1 jun 2021			Polygoon	125041,73	502588,60
Gebouw3D	24948	1	16:23, 1 jun 2021			Polygoon	125049,20	502582,18
Gebouw3D	24949	1	16:23, 1 jun 2021			Polygoon	125066,29	502565,46
Gebouw3D	24950	1	16:23, 1 jun 2021			Polygoon	125062,05	502570,80
Gebouw3D	24951	1	16:23, 1 jun 2021			Polygoon	125080,31	502622,82
Gebouw3D	24952	1	16:23, 1 jun 2021			Polygoon	125080,66	502623,32
Gebouw3D	24953	1	16:23, 1 jun 2021			Polygoon	125064,39	502575,20
Gebouw3D	24954	1	16:23, 1 jun 2021			Polygoon	125070,87	502566,10
Gebouw3D	24955	1	16:23, 1 jun 2021			Polygoon	125070,07	502566,57
Gebouw3D	24956	1	16:23, 1 jun 2021			Polygoon	125071,10	502570,41
Gebouw3D	24957	1	16:23, 1 jun 2021			Polygoon	125074,21	502570,41
Gebouw3D	24958	1	16:23, 1 jun 2021			Polygoon	125073,28	502569,50
Gebouw3D	24959	1	16:23, 1 jun 2021			Polygoon	125090,41	502583,35
Gebouw3D	24960	1	16:23, 1 jun 2021			Polygoon	125074,10	502570,05
Gebouw3D	24961	1	16:23, 1 jun 2021			Polygoon	125076,26	502598,45
Gebouw3D	24962	1	16:23, 1 jun 2021			Polygoon	125084,93	502582,10
Gebouw3D	24963	1	16:23, 1 jun 2021			Polygoon	125092,17	502566,80
Gebouw3D	24964	1	16:23, 1 jun 2021			Polygoon	125090,81	502564,67
Gebouw3D	24965	1	16:23, 1 jun 2021			Polygoon	125090,41	502583,35
Gebouw3D	24966	1	16:23, 1 jun 2021			Polygoon	125105,76	502622,82
Gebouw3D	24967	1	16:23, 1 jun 2021			Polygoon	125100,26	502578,89
Gebouw3D	24968	1	16:23, 1 jun 2021			Polygoon	125096,96	502592,96
Gebouw3D	24969	1	16:23, 1 jun 2021			Polygoon	125099,75	502592,91
Gebouw3D	24970	1	16:23, 1 jun 2021			Polygoon	125107,58	502623,50
Gebouw3D	24971	1	16:23, 1 jun 2021			Polygoon	125125,93	502595,12
Gebouw3D	24972	1	16:23, 1 jun 2021			Polygoon	125134,83	502607,32
Gebouw3D	24973	1	16:23, 1 jun 2021			Polygoon	125153,50	502607,30
Gebouw3D	24974	1	16:23, 1 jun 2021			Polygoon	125174,40	502619,62
Gebouw3D	24975	1	16:23, 1 jun 2021			Polygoon	125167,00	502625,65
Gebouw3D	24976	1	16:23, 1 jun 2021			Polygoon	125034,71	502577,38
Gebouw3D	24977	1	16:23, 1 jun 2021			Polygoon	125037,07	502582,43
Gebouw3D	24978	1	16:23, 1 jun 2021			Polygoon	125024,31	502582,74
Gebouw3D	24979	1	16:23, 1 jun 2021			Polygoon	125024,73	502562,89
Gebouw3D	24980	1	16:23, 1 jun 2021			Polygoon	125088,54	502604,44
Gebouw3D	24981	1	16:23, 1 jun 2021			Polygoon	125093,62	502597,21
Gebouw3D	24982	1	16:23, 1 jun 2021			Polygoon	125089,05	502602,67
Gebouw3D	24983	1	16:23, 1 jun 2021			Polygoon	125093,61	502595,13
Gebouw3D	25041	1	16:23, 1 jun 2021			Polygoon	125132,71	502181,21
Gebouw3D	25047	1	16:23, 1 jun 2021			Polygoon	125124,11	502189,04
Gebouw3D	25048	1	16:23, 1 jun 2021			Polygoon	125110,61	502201,26
Gebouw3D	25054	1	16:23, 1 jun 2021			Polygoon	125126,78	502184,88
Gebouw3D	25062	1	16:23, 1 jun 2021			Polygoon	125156,01	502174,38
Gebouw3D	25063	1	16:23, 1 jun 2021			Polygoon	125163,07	502187,61
Gebouw3D	25064	1	16:23, 1 jun 2021			Polygoon	125132,65	502189,16
Gebouw3D	25071	1	16:23, 1 jun 2021			Polygoon	125134,41	502198,60
Gebouw3D	25072	1	16:23, 1 jun 2021			Polygoon	125125,32	502199,92
Gebouw3D	25081	1	16:23, 1 jun 2021			Polygoon	125075,18	502363,51
Gebouw3D	25082	1	16:23, 1 jun 2021			Polygoon	125148,94	502334,91

# Invoergegevens van het model

## Ontwikkelingslocatie Overweerseepolderdijk

Buro Ontwerp & Omgeving

Model: Ontwikkelingslocatie Overweerseepolderdijk 4 (2021-11)  
 Purmerend - Purmerend  
 Groep: (hoofdgroep)  
 Lijst van Gebouwen, voor rekenmethode Wegverkeerslawaaï - RMG-2012, wegverkeer

Groep	Hoogte	Rel.H	Maaiveld	Hdef.	Vormpunten	Omtrek	Oppervlak
Gebouw3D	2,60	2,60	0,00	Relatief	5	25,89	42,55
Gebouw3D	2,60	2,60	0,00	Relatief	6	22,18	28,18
Gebouw3D	11,60	11,60	0,00	Relatief	50	109,26	309,69
Gebouw3D	4,20	4,20	0,00	Relatief	7	11,20	7,56
Gebouw3D	11,10	11,10	0,00	Relatief	9	42,95	92,60
Gebouw3D	3,30	3,30	0,00	Relatief	38	79,94	97,39
Gebouw3D	8,60	8,60	0,00	Relatief	11	41,08	82,95
Gebouw3D	7,60	7,60	0,00	Relatief	10	18,98	15,09
Gebouw3D	10,00	10,00	0,00	Relatief	7	34,65	62,54
Gebouw3D	3,90	3,90	0,00	Relatief	10	24,18	32,46
Gebouw3D	10,60	10,60	0,00	Relatief	6	32,88	59,85
Gebouw3D	4,20	4,20	0,00	Relatief	8	46,52	113,51
Gebouw3D	6,70	6,70	0,00	Relatief	8	62,39	132,98
Gebouw3D	4,30	4,30	0,00	Relatief	6	88,24	304,64
Gebouw3D	8,50	8,50	0,00	Relatief	4	45,83	109,55
Gebouw3D	3,30	3,30	0,00	Relatief	4	11,00	7,27
Gebouw3D	2,30	2,30	0,00	Relatief	40	41,65	36,19
Gebouw3D	10,70	10,70	0,00	Relatief	8	13,92	5,60
Gebouw3D	10,70	10,70	0,00	Relatief	6	47,79	126,90
Gebouw3D	11,70	11,70	0,00	Relatief	10	57,23	133,54
Gebouw3D	20,70	20,70	0,00	Relatief	4	2,19	0,30
Gebouw3D	19,50	19,50	0,00	Relatief	12	4,72	0,85
Gebouw3D	4,00	4,00	0,00	Relatief	4	1,04	0,06
Gebouw3D	22,10	22,10	0,00	Relatief	9	5,09	0,48
Gebouw3D	26,70	26,70	0,00	Relatief	17	11,05	8,27
Gebouw3D	22,20	22,20	0,00	Relatief	17	8,53	1,30
Gebouw3D	6,60	6,60	0,00	Relatief	17	50,23	63,46
Gebouw3D	22,20	22,20	0,00	Relatief	20	9,88	1,09
Gebouw3D	8,70	8,70	0,00	Relatief	6	30,21	49,27
Gebouw3D	3,00	3,00	0,00	Relatief	6	11,28	7,25
Gebouw3D	9,40	9,40	0,00	Relatief	20	41,67	102,55
Gebouw3D	5,90	5,90	0,00	Relatief	7	12,13	7,51
Gebouw3D	11,20	11,20	0,00	Relatief	10	30,17	42,66
Gebouw3D	9,30	9,30	0,00	Relatief	12	57,84	159,68
Gebouw3D	6,40	6,40	0,00	Relatief	8	24,39	33,52
Gebouw3D	2,50	2,50	0,00	Relatief	4	7,48	2,96
Gebouw3D	9,30	9,30	0,00	Relatief	11	46,31	79,57
Gebouw3D	3,40	3,40	0,00	Relatief	17	49,20	87,78
Gebouw3D	8,80	8,80	0,00	Relatief	9	66,47	265,52
Gebouw3D	3,20	3,20	0,00	Relatief	24	73,86	124,36
Gebouw3D	8,60	8,60	0,00	Relatief	24	77,18	208,25
Gebouw3D	12,10	12,10	0,00	Relatief	7	85,20	273,48
Gebouw3D	7,80	7,80	0,00	Relatief	10	62,94	183,11
Gebouw3D	0,40	0,40	0,00	Relatief	12	18,83	2,33
Gebouw3D	10,40	10,40	0,00	Relatief	24	67,06	180,07
Gebouw3D	10,10	10,10	0,00	Relatief	6	25,03	35,52
Gebouw3D	8,20	8,20	0,00	Relatief	27	36,10	65,93
Gebouw3D	9,10	9,10	0,00	Relatief	8	29,35	48,43
Gebouw3D	7,30	7,30	0,00	Relatief	14	19,48	19,29
Gebouw3D	3,20	3,20	0,00	Relatief	9	22,82	24,99
Gebouw3D	3,10	3,10	0,00	Relatief	8	45,71	95,86
Gebouw3D	6,60	6,60	0,00	Relatief	12	102,88	336,81
Gebouw3D	3,70	3,70	0,00	Relatief	10	28,12	29,16
Gebouw3D	10,40	10,40	0,00	Relatief	6	35,34	72,80
Gebouw3D	2,50	2,50	0,00	Relatief	4	19,18	19,77
Gebouw3D	8,20	8,20	0,00	Relatief	18	52,33	158,78
Gebouw3D	3,30	3,30	0,00	Relatief	4	32,20	30,76
Gebouw3D	2,50	2,50	0,00	Relatief	4	23,38	34,15
Gebouw3D	3,20	3,20	0,00	Relatief	4	10,62	6,99
Gebouw3D	4,00	4,00	0,00	Relatief	9	19,11	9,87
Gebouw3D	9,00	9,00	0,00	Relatief	344	1610,56	9229,39
Gebouw3D	3,80	3,80	0,00	Relatief	7	7,93	1,09

# Invoergegevens van het model

## Ontwikkelingslocatie Overweerseepolderdijk

Buro Ontwerp & Omgeving

Model: Ontwikkelingslocatie Overweerseepolderdijk 4 (2021-11)  
 Purmerend - Purmerend  
 Groep: (hoofdgroep)  
 Lijst van Gebouwen, voor rekenmethode Wegverkeerslawaaai - RMG-2012, wegverkeer

Groep	Min.lengte	Max.lengte	Functie	Gebouwtype	BAG-id	Gemeente	Jaar	AHN-jaar	Trust	Cp
Gebouw3D	3,28	7,35					0	0	0	0 dB
Gebouw3D	0,28	6,24					0	0	0	0 dB
Gebouw3D	NVT	17,97					0	0	0	0 dB
Gebouw3D	0,51	3,77					0	0	0	0 dB
Gebouw3D	0,51	13,59					0	0	0	0 dB
Gebouw3D	NVT	7,22					0	0	0	0 dB
Gebouw3D	0,14	12,82					0	0	0	0 dB
Gebouw3D	0,08	6,69					0	0	0	0 dB
Gebouw3D	0,78	11,46					0	0	0	0 dB
Gebouw3D	0,32	6,23					0	0	0	0 dB
Gebouw3D	0,32	10,63					0	0	0	0 dB
Gebouw3D	0,21	13,26					0	0	0	0 dB
Gebouw3D	0,21	25,81					0	0	0	0 dB
Gebouw3D	0,56	34,95					0	0	0	0 dB
Gebouw3D	6,52	16,14					0	0	0	0 dB
Gebouw3D	2,21	3,44					0	0	0	0 dB
Gebouw3D	0,01	5,11					0	0	0	0 dB
Gebouw3D	0,33	5,11					0	0	0	0 dB
Gebouw3D	0,04	15,90					0	0	0	0 dB
Gebouw3D	0,29	19,74					0	0	0	0 dB
Gebouw3D	0,49	0,60					0	0	0	0 dB
Gebouw3D	0,01	1,23					0	0	0	0 dB
Gebouw3D	0,18	0,35					0	0	0	0 dB
Gebouw3D	0,04	1,44					0	0	0	0 dB
Gebouw3D	0,03	1,96					0	0	0	0 dB
Gebouw3D	0,02	1,16					0	0	0	0 dB
Gebouw3D	0,18	11,95					0	0	0	0 dB
Gebouw3D	0,01	1,96					0	0	0	0 dB
Gebouw3D	0,94	9,67					0	0	0	0 dB
Gebouw3D	0,51	3,48					0	0	0	0 dB
Gebouw3D	0,01	10,39					0	0	0	0 dB
Gebouw3D	0,09	4,16					0	0	0	0 dB
Gebouw3D	0,13	10,81					0	0	0	0 dB
Gebouw3D	0,17	18,50					0	0	0	0 dB
Gebouw3D	0,02	7,99					0	0	0	0 dB
Gebouw3D	0,78	2,68					0	0	0	0 dB
Gebouw3D	0,70	12,96					0	0	0	0 dB
Gebouw3D	0,34	7,88					0	0	0	0 dB
Gebouw3D	0,04	18,68					0	0	0	0 dB
Gebouw3D	0,24	14,56					0	0	0	0 dB
Gebouw3D	0,18	26,69					0	0	0	0 dB
Gebouw3D	0,09	34,74					0	0	0	0 dB
Gebouw3D	0,13	22,79					0	0	0	0 dB
Gebouw3D	0,09	5,03					0	0	0	0 dB
Gebouw3D	0,01	19,83					0	0	0	0 dB
Gebouw3D	0,14	8,23					0	0	0	0 dB
Gebouw3D	0,12	11,15					0	0	0	0 dB
Gebouw3D	0,29	9,18					0	0	0	0 dB
Gebouw3D	0,10	3,94					0	0	0	0 dB
Gebouw3D	0,75	6,04					0	0	0	0 dB
Gebouw3D	0,34	17,05					0	0	0	0 dB
Gebouw3D	0,30	21,13					0	0	0	0 dB
Gebouw3D	0,31	7,06					0	0	0	0 dB
Gebouw3D	0,31	10,72					0	0	0	0 dB
Gebouw3D	3,00	6,60					0	0	0	0 dB
Gebouw3D	0,22	15,11					0	0	0	0 dB
Gebouw3D	2,16	13,92					0	0	0	0 dB
Gebouw3D	5,82	5,86					0	0	0	0 dB
Gebouw3D	2,35	2,90					0	0	0	0 dB
Gebouw3D	0,78	3,22					0	0	0	0 dB
Gebouw3D	0,01	54,16					0	0	0	0 dB
Gebouw3D	0,35	3,51					0	0	0	0 dB



# Invoergegevens van het model

## Ontwikkelingslocatie Overweerseepolderdijk

Buro Ontwerp & Omgeving

Model: Ontwikkelingslocatie Overweerseepolderdijk 4 (2021-11)  
 Purmerend - Purmerend  
 Groep: (hoofdgroep)  
 Lijst van Gebouwen, voor rekenmethode Wegverkeerslawaaai - RMG-2012, wegverkeer

Groep	ItemID	Grp.ID	Datum	Naam	Omschr.	Vorm	X-1	Y-1
Gebouw3D	25083	1	16:23, 1 jun 2021			Polygoon	125158,06	502390,46
Gebouw3D	25084	1	16:23, 1 jun 2021			Polygoon	125122,31	502358,43
Gebouw3D	25085	1	16:23, 1 jun 2021			Polygoon	125110,03	502350,27
Gebouw3D	25086	1	16:23, 1 jun 2021			Polygoon	125074,86	502363,39
Gebouw3D	25087	1	16:23, 1 jun 2021			Polygoon	125122,88	502374,72
Gebouw3D	25088	1	16:23, 1 jun 2021			Polygoon	125211,11	502370,26
Gebouw3D	25089	1	16:23, 1 jun 2021			Polygoon	125212,47	502373,57
Gebouw3D	25090	1	16:23, 1 jun 2021			Polygoon	125068,84	502428,10
Gebouw3D	25091	1	16:23, 1 jun 2021			Polygoon	125102,68	502387,89
Gebouw3D	25092	1	16:23, 1 jun 2021			Polygoon	125158,45	502390,25
Gebouw3D	25093	1	16:23, 1 jun 2021			Polygoon	125038,04	502433,58
Gebouw3D	25094	1	16:23, 1 jun 2021			Polygoon	125117,70	502431,56
Gebouw3D	25095	1	16:23, 1 jun 2021			Polygoon	125089,31	502425,49
Gebouw3D	25096	1	16:23, 1 jun 2021			Polygoon	125198,49	502428,96
Gebouw3D	25097	1	16:23, 1 jun 2021			Polygoon	125207,63	502435,43
Gebouw3D	25098	1	16:23, 1 jun 2021			Polygoon	125033,84	502436,00
Gebouw3D	25099	1	16:23, 1 jun 2021			Polygoon	125161,78	502441,24
Gebouw3D	25100	1	16:23, 1 jun 2021			Polygoon	125196,95	502446,58
Gebouw3D	25101	1	16:23, 1 jun 2021			Polygoon	125170,45	502445,51
Gebouw3D	25102	1	16:23, 1 jun 2021			Polygoon	125051,84	502457,80
Gebouw3D	25103	1	16:23, 1 jun 2021			Polygoon	125130,79	502457,71
Gebouw3D	25104	1	16:23, 1 jun 2021			Polygoon	125184,84	502459,53
Gebouw3D	25105	1	16:23, 1 jun 2021			Polygoon	125171,42	502462,56
Gebouw3D	25106	1	16:23, 1 jun 2021			Polygoon	125154,97	502473,42
Gebouw3D	25107	1	16:23, 1 jun 2021			Polygoon	125063,22	502330,32
Gebouw3D	25108	1	16:23, 1 jun 2021			Polygoon	125054,56	502340,31
Gebouw3D	25109	1	16:23, 1 jun 2021			Polygoon	125051,93	502345,90
Gebouw3D	25110	1	16:23, 1 jun 2021			Polygoon	125086,87	502612,09
Gebouw3D	25111	1	16:23, 1 jun 2021			Polygoon	125112,10	502607,30
Gebouw3D	25112	1	16:23, 1 jun 2021			Polygoon	125086,87	502612,09
Gebouw3D	25113	1	16:23, 1 jun 2021			Polygoon	125108,39	502632,38
Gebouw3D	25114	1	16:23, 1 jun 2021			Polygoon	125125,18	502625,22
Gebouw3D	25115	1	16:23, 1 jun 2021			Polygoon	125088,68	502635,11
Gebouw3D	25116	1	16:23, 1 jun 2021			Polygoon	125076,56	502634,27
Gebouw3D	25117	1	16:23, 1 jun 2021			Polygoon	125120,14	502629,69
Gebouw3D	25118	1	16:23, 1 jun 2021			Polygoon	125113,91	502634,53
Gebouw3D	25119	1	16:23, 1 jun 2021			Polygoon	125115,85	502640,37
Gebouw3D	25120	1	16:23, 1 jun 2021			Polygoon	125078,58	502641,99
Gebouw3D	25121	1	16:23, 1 jun 2021			Polygoon	125121,67	502635,99
Gebouw3D	25122	1	16:23, 1 jun 2021			Polygoon	125110,06	502651,35
Gebouw3D	25123	1	16:23, 1 jun 2021			Polygoon	125128,77	502641,38
Gebouw3D	25124	1	16:23, 1 jun 2021			Polygoon	125068,94	502648,10
Gebouw3D	25125	1	16:23, 1 jun 2021			Polygoon	125136,71	502652,12
Gebouw3D	25126	1	16:23, 1 jun 2021			Polygoon	125122,16	502646,30
Gebouw3D	25127	1	16:23, 1 jun 2021			Polygoon	125080,73	502653,90
Gebouw3D	25128	1	16:23, 1 jun 2021			Polygoon	125124,77	502645,64
Gebouw3D	25129	1	16:23, 1 jun 2021			Polygoon	125080,01	502647,04
Gebouw3D	25130	1	16:23, 1 jun 2021			Polygoon	125132,28	502655,86
Gebouw3D	25131	1	16:23, 1 jun 2021			Polygoon	125121,98	502652,83
Gebouw3D	25132	1	16:23, 1 jun 2021			Polygoon	125088,22	502663,58
Gebouw3D	25133	1	16:23, 1 jun 2021			Polygoon	125120,92	502664,75
Gebouw3D	25134	1	16:23, 1 jun 2021			Polygoon	125110,49	502667,71
Gebouw3D	25135	1	16:23, 1 jun 2021			Polygoon	125090,09	502665,91
Gebouw3D	25136	1	16:23, 1 jun 2021			Polygoon	125089,13	502675,07
Gebouw3D	25137	1	16:23, 1 jun 2021			Polygoon	125114,47	502671,49
Gebouw3D	25138	1	16:23, 1 jun 2021			Polygoon	125091,85	502678,78
Gebouw3D	25139	1	16:23, 1 jun 2021			Polygoon	125112,20	502684,73
Gebouw3D	25140	1	16:23, 1 jun 2021			Polygoon	125103,14	502689,37
Gebouw3D	25141	1	16:23, 1 jun 2021			Polygoon	125069,25	502696,90
Gebouw3D	25142	1	16:23, 1 jun 2021			Polygoon	125128,81	502638,69
Gebouw3D	25143	1	16:23, 1 jun 2021			Polygoon	125114,86	502625,32
Gebouw3D	25144	1	16:23, 1 jun 2021			Polygoon	125111,75	502618,31

# Invoergegevens van het model

## Ontwikkelingslocatie Overweerseepolderdijk

Buro Ontwerp & Omgeving

Model: Ontwikkelingslocatie Overweerseepolderdijk 4 (2021-11)  
 Purmerend - Purmerend  
 Groep: (hoofdgroep)  
 Lijst van Gebouwen, voor rekenmethode Wegverkeerslawaaï - RMG-2012, wegverkeer

Groep	Hoogte	Rel.H	Maaiveld	Hdef.	Vormpunten	Omtrek	Oppervlak
Gebouw3D	12,80	12,80	0,00	Relatief	87	385,28	3017,66
Gebouw3D	15,30	15,30	0,00	Relatief	41	102,18	402,51
Gebouw3D	0,80	0,80	0,00	Relatief	4	1,03	0,05
Gebouw3D	3,30	3,30	0,00	Relatief	10	12,80	8,55
Gebouw3D	12,40	12,40	0,00	Relatief	26	77,40	251,59
Gebouw3D	11,20	11,20	0,00	Relatief	5	9,64	1,87
Gebouw3D	3,50	3,50	0,00	Relatief	5	13,93	12,12
Gebouw3D	12,50	12,50	0,00	Relatief	35	231,69	1051,88
Gebouw3D	12,40	12,40	0,00	Relatief	27	118,41	538,55
Gebouw3D	16,90	16,90	0,00	Relatief	17	33,96	34,32
Gebouw3D	10,60	10,60	0,00	Relatief	8	55,47	172,65
Gebouw3D	12,50	12,50	0,00	Relatief	7	67,87	222,48
Gebouw3D	12,00	12,00	0,00	Relatief	4	18,87	19,71
Gebouw3D	4,50	4,50	0,00	Relatief	4	23,62	32,38
Gebouw3D	5,30	5,30	0,00	Relatief	8	46,96	68,85
Gebouw3D	10,40	10,40	0,00	Relatief	9	24,73	6,50
Gebouw3D	0,30	0,30	0,00	Relatief	4	0,41	0,01
Gebouw3D	3,00	3,00	0,00	Relatief	12	27,69	42,73
Gebouw3D	8,10	8,10	0,00	Relatief	4	30,95	59,53
Gebouw3D	9,80	9,80	0,00	Relatief	6	63,91	220,68
Gebouw3D	5,10	5,10	0,00	Relatief	5	12,38	6,92
Gebouw3D	3,10	3,10	0,00	Relatief	6	27,50	39,59
Gebouw3D	9,10	9,10	0,00	Relatief	4	5,83	1,18
Gebouw3D	9,30	9,30	0,00	Relatief	10	33,44	62,30
Gebouw3D	6,80	6,80	0,00	Relatief	11	43,51	109,95
Gebouw3D	11,80	11,80	0,00	Relatief	14	50,49	135,24
Gebouw3D	5,60	5,60	0,00	Relatief	4	7,19	0,60
Gebouw3D	12,20	12,20	0,00	Relatief	6	45,79	79,18
Gebouw3D	7,10	7,10	0,00	Relatief	11	46,59	95,40
Gebouw3D	9,60	9,60	0,00	Relatief	13	42,61	59,61
Gebouw3D	9,40	9,40	0,00	Relatief	15	57,70	163,45
Gebouw3D	5,40	5,40	0,00	Relatief	4	19,43	23,36
Gebouw3D	10,20	10,20	0,00	Relatief	18	51,53	133,54
Gebouw3D	8,40	8,40	0,00	Relatief	7	16,29	9,71
Gebouw3D	8,70	8,70	0,00	Relatief	6	27,11	45,11
Gebouw3D	3,50	3,50	0,00	Relatief	6	15,47	10,74
Gebouw3D	9,70	9,70	0,00	Relatief	6	35,45	65,29
Gebouw3D	9,00	9,00	0,00	Relatief	5	34,43	60,08
Gebouw3D	3,00	3,00	0,00	Relatief	6	15,09	13,85
Gebouw3D	8,30	8,30	0,00	Relatief	8	39,91	76,94
Gebouw3D	3,10	3,10	0,00	Relatief	7	21,65	20,33
Gebouw3D	2,60	2,60	0,00	Relatief	9	38,12	48,71
Gebouw3D	10,20	10,20	0,00	Relatief	4	34,44	66,02
Gebouw3D	7,70	7,70	0,00	Relatief	14	35,10	51,20
Gebouw3D	9,00	9,00	0,00	Relatief	4	48,88	125,52
Gebouw3D	3,50	3,50	0,00	Relatief	4	20,36	23,86
Gebouw3D	2,90	2,90	0,00	Relatief	5	31,59	59,57
Gebouw3D	9,90	9,90	0,00	Relatief	4	31,26	59,32
Gebouw3D	9,10	9,10	0,00	Relatief	4	24,51	32,63
Gebouw3D	9,30	9,30	0,00	Relatief	8	49,06	120,89
Gebouw3D	9,40	9,40	0,00	Relatief	7	34,96	78,83
Gebouw3D	10,90	10,90	0,00	Relatief	6	21,35	25,33
Gebouw3D	5,60	5,60	0,00	Relatief	10	42,17	76,57
Gebouw3D	8,20	8,20	0,00	Relatief	16	68,56	97,21
Gebouw3D	9,30	9,30	0,00	Relatief	8	33,46	63,75
Gebouw3D	3,30	3,30	0,00	Relatief	9	31,61	28,07
Gebouw3D	10,70	10,70	0,00	Relatief	18	37,96	81,51
Gebouw3D	8,20	8,20	0,00	Relatief	5	37,94	90,19
Gebouw3D	6,10	6,10	0,00	Relatief	12	60,55	151,27
Gebouw3D	9,10	9,10	0,00	Relatief	9	41,80	80,48
Gebouw3D	6,40	6,40	0,00	Relatief	6	21,27	23,33
Gebouw3D	3,00	3,00	0,00	Relatief	6	21,17	21,58



# Invoergegevens van het model

## Ontwikkelingslocatie Overweerseepolderdijk

Buro Ontwerp & Omgeving

Model: Ontwikkelingslocatie Overweerseepolderdijk 4 (2021-11)  
 Purmerend - Purmerend  
 Groep: (hoofdgroep)  
 Lijst van Gebouwen, voor rekenmethode Wegverkeerslawaaai - RMG-2012, wegverkeer

Groep	Min.lengte	Max.lengte	Functie	Gebouwtype	BAG-id	Gemeente	Jaar	AHN-jaar	Trust	Cp
Gebouw3D	0,02	65,22					0	0	0	0 dB
Gebouw3D	0,12	29,39					0	0	0	0 dB
Gebouw3D	0,05	0,39					0	0	0	0 dB
Gebouw3D	0,16	3,19					0	0	0	0 dB
Gebouw3D	0,07	14,28					0	0	0	0 dB
Gebouw3D	0,35	4,42					0	0	0	0 dB
Gebouw3D	1,56	3,59					0	0	0	0 dB
Gebouw3D	0,23	27,39					0	0	0	0 dB
Gebouw3D	0,31	40,28					0	0	0	0 dB
Gebouw3D	0,05	5,38					0	0	0	0 dB
Gebouw3D	0,37	17,24					0	0	0	0 dB
Gebouw3D	1,09	24,94					0	0	0	0 dB
Gebouw3D	2,95	6,31					0	0	0	0 dB
Gebouw3D	4,15	7,49					0	0	0	0 dB
Gebouw3D	0,76	10,96					0	0	0	0 dB
Gebouw3D	0,20	11,85					0	0	0	0 dB
Gebouw3D	0,07	0,15					0	0	0	0 dB
Gebouw3D	0,11	6,95					0	0	0	0 dB
Gebouw3D	7,12	8,32					0	0	0	0 dB
Gebouw3D	1,32	21,42					0	0	0	0 dB
Gebouw3D	0,51	4,70					0	0	0	0 dB
Gebouw3D	2,59	8,16					0	0	0	0 dB
Gebouw3D	0,45	2,43					0	0	0	0 dB
Gebouw3D	0,12	10,75					0	0	0	0 dB
Gebouw3D	0,09	12,54					0	0	0	0 dB
Gebouw3D	0,12	16,58					0	0	0	0 dB
Gebouw3D	0,12	3,42					0	0	0	0 dB
Gebouw3D	2,91	16,56					0	0	0	0 dB
Gebouw3D	0,13	13,63					0	0	0	0 dB
Gebouw3D	0,10	9,97					0	0	0	0 dB
Gebouw3D	0,12	13,23					0	0	0	0 dB
Gebouw3D	4,35	5,37					0	0	0	0 dB
Gebouw3D	0,05	17,91					0	0	0	0 dB
Gebouw3D	0,29	5,63					0	0	0	0 dB
Gebouw3D	0,04	7,89					0	0	0	0 dB
Gebouw3D	0,77	5,85					0	0	0	0 dB
Gebouw3D	0,85	12,24					0	0	0	0 dB
Gebouw3D	1,00	12,28					0	0	0	0 dB
Gebouw3D	0,31	3,92					0	0	0	0 dB
Gebouw3D	0,14	14,49					0	0	0	0 dB
Gebouw3D	0,29	7,03					0	0	0	0 dB
Gebouw3D	1,00	11,41					0	0	0	0 dB
Gebouw3D	5,75	11,64					0	0	0	0 dB
Gebouw3D	0,06	12,15					0	0	0	0 dB
Gebouw3D	7,25	17,21					0	0	0	0 dB
Gebouw3D	3,63	6,52					0	0	0	0 dB
Gebouw3D	3,33	9,77					0	0	0	0 dB
Gebouw3D	6,52	9,14					0	0	0	0 dB
Gebouw3D	3,86	8,52					0	0	0	0 dB
Gebouw3D	0,67	16,58					0	0	0	0 dB
Gebouw3D	0,06	8,99					0	0	0	0 dB
Gebouw3D	0,67	6,21					0	0	0	0 dB
Gebouw3D	0,98	12,60					0	0	0	0 dB
Gebouw3D	0,66	19,95					0	0	0	0 dB
Gebouw3D	0,11	10,89					0	0	0	0 dB
Gebouw3D	0,66	10,56					0	0	0	0 dB
Gebouw3D	0,11	11,19					0	0	0	0 dB
Gebouw3D	3,83	9,70					0	0	0	0 dB
Gebouw3D	0,08	23,86					0	0	0	0 dB
Gebouw3D	0,11	15,10					0	0	0	0 dB
Gebouw3D	1,04	6,64					0	0	0	0 dB
Gebouw3D	1,03	7,50					0	0	0	0 dB



# Invoergegevens van het model

## Ontwikkelingslocatie Overweerseepolderdijk

Buro Ontwerp & Omgeving

Model: Ontwikkelingslocatie Overweerseepolderdijk 4 (2021-11)  
 Purmerend - Purmerend  
 Groep: (hoofdgroep)  
 Lijst van Gebouwen, voor rekenmethode Wegverkeerslawaaai - RMG-2012, wegverkeer

Groep	ItemID	Grp.ID	Datum	Naam	Omschr.	Vorm	X-1	Y-1
Gebouw3D	25145	1	16:23, 1 jun 2021			Polygoon	125093,96	502493,41
Gebouw3D	25146	1	16:23, 1 jun 2021			Polygoon	125096,94	502536,00
Gebouw3D	25147	1	16:23, 1 jun 2021			Polygoon	125103,55	502557,77
Gebouw3D	25148	1	16:23, 1 jun 2021			Polygoon	125102,91	502507,04
Gebouw3D	25149	1	16:23, 1 jun 2021			Polygoon	125100,09	502511,60
Gebouw3D	25150	1	16:23, 1 jun 2021			Polygoon	125102,75	502521,83
Gebouw3D	25151	1	16:23, 1 jun 2021			Polygoon	125103,30	502551,83
Gebouw3D	25152	1	16:23, 1 jun 2021			Polygoon	125115,60	502552,90
Gebouw3D	25153	1	16:23, 1 jun 2021			Polygoon	125119,74	502545,76
Gebouw3D	25154	1	16:23, 1 jun 2021			Polygoon	125121,14	502487,49
Gebouw3D	25155	1	16:23, 1 jun 2021			Polygoon	125123,32	502542,99
Gebouw3D	25156	1	16:23, 1 jun 2021			Polygoon	125128,21	502482,81
Gebouw3D	25157	1	16:23, 1 jun 2021			Polygoon	125139,58	502502,37
Gebouw3D	25158	1	16:23, 1 jun 2021			Polygoon	125126,88	502480,53
Gebouw3D	25159	1	16:23, 1 jun 2021			Polygoon	125138,26	502541,02
Gebouw3D	25160	1	16:23, 1 jun 2021			Polygoon	125141,79	502478,01
Gebouw3D	25161	1	16:23, 1 jun 2021			Polygoon	125144,58	502500,22
Gebouw3D	25162	1	16:23, 1 jun 2021			Polygoon	125141,01	502486,07
Gebouw3D	25163	1	16:23, 1 jun 2021			Polygoon	125174,95	502469,20
Gebouw3D	25164	1	16:23, 1 jun 2021			Polygoon	125183,75	502468,95
Gebouw3D	25165	1	16:23, 1 jun 2021			Polygoon	125190,18	502480,17
Gebouw3D	25166	1	16:23, 1 jun 2021			Polygoon	125132,62	502471,76
Gebouw3D	25167	1	16:23, 1 jun 2021			Polygoon	125142,29	502538,76
Gebouw3D	25168	1	16:23, 1 jun 2021			Polygoon	125137,90	502514,11
Gebouw3D	25169	1	16:23, 1 jun 2021			Polygoon	125145,43	502510,66
Gebouw3D	25170	1	16:23, 1 jun 2021			Polygoon	125119,35	502528,84
Gebouw3D	25171	1	16:23, 1 jun 2021			Polygoon	125116,43	502514,12
Gebouw3D	25172	1	16:23, 1 jun 2021			Polygoon	125128,09	502507,63
Gebouw3D	25173	1	16:23, 1 jun 2021			Polygoon	125161,66	502505,56
Gebouw3D	25174	1	16:23, 1 jun 2021			Polygoon	125167,17	502519,17
Gebouw3D	25175	1	16:23, 1 jun 2021			Polygoon	125155,69	502506,82
Gebouw3D	25176	1	16:23, 1 jun 2021			Polygoon	125109,58	502555,97
Gebouw3D	25177	1	16:23, 1 jun 2021			Polygoon	125144,20	502744,40
Gebouw3D	25178	1	16:23, 1 jun 2021			Polygoon	125130,47	502745,69
Gebouw3D	25179	1	16:23, 1 jun 2021			Polygoon	125140,08	502749,84
Gebouw3D	25180	1	16:23, 1 jun 2021			Polygoon	125125,40	502755,35
Gebouw3D	25181	1	16:23, 1 jun 2021			Polygoon	125117,66	502769,01
Gebouw3D	25182	1	16:23, 1 jun 2021			Polygoon	125124,72	502789,57
Gebouw3D	25183	1	16:23, 1 jun 2021			Polygoon	125137,61	502779,32
Gebouw3D	25184	1	16:23, 1 jun 2021			Polygoon	125106,87	502788,33
Gebouw3D	25185	1	16:23, 1 jun 2021			Polygoon	125133,98	502788,34
Gebouw3D	25186	1	16:23, 1 jun 2021			Polygoon	125130,24	502792,32
Gebouw3D	25187	1	16:23, 1 jun 2021			Polygoon	125126,55	502797,73
Gebouw3D	25188	1	16:23, 1 jun 2021			Polygoon	125111,72	502803,80
Gebouw3D	25189	1	16:23, 1 jun 2021			Polygoon	125115,55	502799,73
Gebouw3D	25190	1	16:23, 1 jun 2021			Polygoon	125135,23	502802,63
Gebouw3D	25191	1	16:23, 1 jun 2021			Polygoon	125116,40	502811,80
Gebouw3D	25192	1	16:23, 1 jun 2021			Polygoon	125094,17	502810,15
Gebouw3D	25193	1	16:23, 1 jun 2021			Polygoon	125124,27	502808,69
Gebouw3D	25194	1	16:23, 1 jun 2021			Polygoon	125130,65	502811,91
Gebouw3D	25195	1	16:23, 1 jun 2021			Polygoon	125115,65	502821,00
Gebouw3D	25196	1	16:23, 1 jun 2021			Polygoon	125114,30	502823,05
Gebouw3D	25197	1	16:23, 1 jun 2021			Polygoon	125141,61	502841,83
Gebouw3D	25198	1	16:23, 1 jun 2021			Polygoon	125132,24	502808,83
Gebouw3D	25199	1	16:23, 1 jun 2021			Polygoon	125125,76	502805,63
Gebouw3D	25219	1	16:23, 1 jun 2021			Polygoon	125176,50	502717,15
Gebouw3D	25220	1	16:23, 1 jun 2021			Polygoon	125152,16	502715,49
Gebouw3D	25221	1	16:23, 1 jun 2021			Polygoon	125148,16	502720,67
Gebouw3D	25222	1	16:23, 1 jun 2021			Polygoon	125144,55	502725,52
Gebouw3D	25223	1	16:23, 1 jun 2021			Polygoon	125278,62	502732,49
Gebouw3D	25224	1	16:23, 1 jun 2021			Polygoon	125285,25	502729,27
Gebouw3D	25225	1	16:23, 1 jun 2021			Polygoon	125270,85	502742,47

# Invoergegevens van het model

## Ontwikkelingslocatie Overweerseepolderdijk

Buro Ontwerp & Omgeving

Model: Ontwikkelingslocatie Overweerseepolderdijk 4 (2021-11)  
 Purmerend - Purmerend  
 Groep: (hoofdgroep)  
 Lijst van Gebouwen, voor rekenmethode Wegverkeerslawaaï - RMG-2012, wegverkeer

Groep	Hoogte	Rel.H	Maaiveld	Hdef.	Vormpunten	Omtrek	Oppervlak
Gebouw3D	8,70	8,70	0,00	Relatief	22	92,14	227,16
Gebouw3D	8,10	8,10	0,00	Relatief	13	59,41	95,30
Gebouw3D	11,30	11,30	0,00	Relatief	12	50,58	24,40
Gebouw3D	4,10	4,10	0,00	Relatief	10	50,87	134,13
Gebouw3D	4,00	4,00	0,00	Relatief	4	15,02	13,91
Gebouw3D	7,80	7,80	0,00	Relatief	9	31,45	51,56
Gebouw3D	4,20	4,20	0,00	Relatief	11	18,66	18,08
Gebouw3D	6,70	6,70	0,00	Relatief	4	63,38	179,98
Gebouw3D	6,60	6,60	0,00	Relatief	10	49,71	81,32
Gebouw3D	7,40	7,40	0,00	Relatief	4	32,32	65,11
Gebouw3D	3,60	3,60	0,00	Relatief	4	18,67	12,91
Gebouw3D	3,80	3,80	0,00	Relatief	6	38,47	51,46
Gebouw3D	8,80	8,80	0,00	Relatief	9	49,43	136,23
Gebouw3D	3,60	3,60	0,00	Relatief	11	48,46	97,84
Gebouw3D	9,30	9,30	0,00	Relatief	9	60,36	126,23
Gebouw3D	7,50	7,50	0,00	Relatief	4	28,77	43,42
Gebouw3D	9,90	9,90	0,00	Relatief	4	34,24	62,61
Gebouw3D	4,80	4,80	0,00	Relatief	7	40,04	77,92
Gebouw3D	3,60	3,60	0,00	Relatief	15	57,02	125,08
Gebouw3D	6,70	6,70	0,00	Relatief	12	40,78	95,14
Gebouw3D	9,30	9,30	0,00	Relatief	4	36,11	69,79
Gebouw3D	3,60	3,60	0,00	Relatief	8	18,86	19,36
Gebouw3D	6,20	6,20	0,00	Relatief	6	49,99	117,22
Gebouw3D	3,50	3,50	0,00	Relatief	4	17,40	3,49
Gebouw3D	11,00	11,00	0,00	Relatief	8	66,11	235,95
Gebouw3D	3,20	3,20	0,00	Relatief	13	58,95	161,75
Gebouw3D	9,00	9,00	0,00	Relatief	4	68,88	146,22
Gebouw3D	9,60	9,60	0,00	Relatief	4	66,23	114,55
Gebouw3D	10,00	10,00	0,00	Relatief	8	42,59	90,82
Gebouw3D	3,20	3,20	0,00	Relatief	6	24,79	37,72
Gebouw3D	5,60	5,60	0,00	Relatief	4	29,86	44,57
Gebouw3D	8,40	8,40	0,00	Relatief	4	53,80	75,13
Gebouw3D	9,90	9,90	0,00	Relatief	7	32,36	56,35
Gebouw3D	9,30	9,30	0,00	Relatief	7	30,53	49,52
Gebouw3D	6,20	6,20	0,00	Relatief	4	16,18	12,07
Gebouw3D	10,90	10,90	0,00	Relatief	10	52,43	151,29
Gebouw3D	9,60	9,60	0,00	Relatief	16	50,79	103,43
Gebouw3D	7,30	7,30	0,00	Relatief	12	46,28	105,23
Gebouw3D	6,20	6,20	0,00	Relatief	4	34,08	72,40
Gebouw3D	9,70	9,70	0,00	Relatief	6	42,81	99,08
Gebouw3D	3,70	3,70	0,00	Relatief	15	30,59	19,58
Gebouw3D	4,20	4,20	0,00	Relatief	10	28,95	48,40
Gebouw3D	9,80	9,80	0,00	Relatief	12	33,93	69,44
Gebouw3D	8,40	8,40	0,00	Relatief	8	34,03	58,29
Gebouw3D	3,60	3,60	0,00	Relatief	5	14,29	8,67
Gebouw3D	3,80	3,80	0,00	Relatief	7	17,69	18,26
Gebouw3D	8,10	8,10	0,00	Relatief	6	25,78	39,42
Gebouw3D	7,40	7,40	0,00	Relatief	12	52,56	126,87
Gebouw3D	6,60	6,60	0,00	Relatief	4	13,54	1,42
Gebouw3D	3,20	3,20	0,00	Relatief	5	27,69	49,72
Gebouw3D	6,40	6,40	0,00	Relatief	7	28,60	49,76
Gebouw3D	2,80	2,80	0,00	Relatief	6	13,43	10,01
Gebouw3D	8,40	8,40	0,00	Relatief	16	60,05	151,79
Gebouw3D	3,20	3,20	0,00	Relatief	4	21,43	25,01
Gebouw3D	3,20	3,20	0,00	Relatief	4	20,85	23,15
Gebouw3D	6,00	6,00	0,00	Relatief	5	55,59	129,33
Gebouw3D	7,40	7,40	0,00	Relatief	4	41,91	95,60
Gebouw3D	8,10	8,10	0,00	Relatief	4	40,21	79,28
Gebouw3D	10,20	10,20	0,00	Relatief	7	44,30	83,19
Gebouw3D	6,00	6,00	0,00	Relatief	8	35,09	59,08
Gebouw3D	3,50	3,50	0,00	Relatief	5	6,42	2,16
Gebouw3D	5,70	5,70	0,00	Relatief	6	35,27	68,54

# Invoergegevens van het model

## Ontwikkelingslocatie Overweerseepolderdijk

Buro Ontwerp & Omgeving

Model: Ontwikkelingslocatie Overweerseepolderdijk 4 (2021-11)  
 Purmerend - Purmerend  
 Groep: (hoofdgroep)  
 Lijst van Gebouwen, voor rekenmethode Wegverkeerslawaaï - RMG-2012, wegverkeer

Groep	Min.lengte	Max.lengte	Functie	Gebouwtype	BAG-id	Gemeente	Jaar	AHN-jaar	Trust	Cp
Gebouw3D	0,08	13,74					0	0	0 0	dB
Gebouw3D	0,01	23,64					0	0	0 0	dB
Gebouw3D	0,06	21,44					0	0	0 0	dB
Gebouw3D	0,36	16,45					0	0	0 0	dB
Gebouw3D	3,21	4,02					0	0	0 0	dB
Gebouw3D	0,11	11,29					0	0	0 0	dB
Gebouw3D	0,01	6,59					0	0	0 0	dB
Gebouw3D	7,23	24,48					0	0	0 0	dB
Gebouw3D	0,21	20,00					0	0	0 0	dB
Gebouw3D	7,44	8,48					0	0	0 0	dB
Gebouw3D	1,46	7,73					0	0	0 0	dB
Gebouw3D	1,24	11,29					0	0	0 0	dB
Gebouw3D	0,11	15,78					0	0	0 0	dB
Gebouw3D	0,08	18,32					0	0	0 0	dB
Gebouw3D	0,04	25,17					0	0	0 0	dB
Gebouw3D	3,90	10,16					0	0	0 0	dB
Gebouw3D	5,31	12,15					0	0	0 0	dB
Gebouw3D	0,14	14,87					0	0	0 0	dB
Gebouw3D	0,10	12,94					0	0	0 0	dB
Gebouw3D	0,10	12,94					0	0	0 0	dB
Gebouw3D	5,61	12,67					0	0	0 0	dB
Gebouw3D	0,12	5,05					0	0	0 0	dB
Gebouw3D	4,37	13,97					0	0	0 0	dB
Gebouw3D	0,35	8,28					0	0	0 0	dB
Gebouw3D	0,49	17,53					0	0	0 0	dB
Gebouw3D	0,64	14,10					0	0	0 0	dB
Gebouw3D	4,81	29,51					0	0	0 0	dB
Gebouw3D	3,91	29,32					0	0	0 0	dB
Gebouw3D	0,09	15,71					0	0	0 0	dB
Gebouw3D	0,13	6,76					0	0	0 0	dB
Gebouw3D	3,96	10,82					0	0	0 0	dB
Gebouw3D	2,97	23,82					0	0	0 0	dB
Gebouw3D	0,20	11,03					0	0	0 0	dB
Gebouw3D	0,38	10,40					0	0	0 0	dB
Gebouw3D	1,85	6,17					0	0	0 0	dB
Gebouw3D	0,12	17,09					0	0	0 0	dB
Gebouw3D	0,07	15,06					0	0	0 0	dB
Gebouw3D	0,41	16,38					0	0	0 0	dB
Gebouw3D	8,08	8,99					0	0	0 0	dB
Gebouw3D	0,18	14,59					0	0	0 0	dB
Gebouw3D	0,10	9,62					0	0	0 0	dB
Gebouw3D	0,02	7,42					0	0	0 0	dB
Gebouw3D	0,02	10,08					0	0	0 0	dB
Gebouw3D	0,22	11,90					0	0	0 0	dB
Gebouw3D	0,53	5,34					0	0	0 0	dB
Gebouw3D	0,28	5,14					0	0	0 0	dB
Gebouw3D	0,06	7,88					0	0	0 0	dB
Gebouw3D	0,23	17,93					0	0	0 0	dB
Gebouw3D	0,17	6,56					0	0	0 0	dB
Gebouw3D	1,52	7,15					0	0	0 0	dB
Gebouw3D	0,01	8,32					0	0	0 0	dB
Gebouw3D	0,01	4,52					0	0	0 0	dB
Gebouw3D	0,32	14,03					0	0	0 0	dB
Gebouw3D	3,41	7,32					0	0	0 0	dB
Gebouw3D	3,16	7,23					0	0	0 0	dB
Gebouw3D	0,20	22,59					0	0	0 0	dB
Gebouw3D	6,76	14,79					0	0	0 0	dB
Gebouw3D	4,33	15,03					0	0	0 0	dB
Gebouw3D	1,17	15,90					0	0	0 0	dB
Gebouw3D	0,61	8,32					0	0	0 0	dB
Gebouw3D	0,79	2,00					0	0	0 0	dB
Gebouw3D	0,61	11,38					0	0	0 0	dB



# Invoergegevens van het model

## Ontwikkelingslocatie Overweersepolderdijk

Buro Ontwerp & Omgeving

Model: Ontwikkelingslocatie Overweersepolderdijk 4 (2021-11)  
 Purmerend - Purmerend  
 Groep: (hoofdgroep)  
 Lijst van Gebouwen, voor rekenmethode Wegverkeerslawaaai - RMG-2012, wegverkeer

Groep	ItemID	Grp.ID	Datum	Naam	Omschr.	Vorm	X-1	Y-1
Gebouw3D	25226	1	16:23, 1 jun 2021			Polygoon	125161,93	502736,92
Gebouw3D	25227	1	16:23, 1 jun 2021			Polygoon	125257,92	502755,89
Gebouw3D	25228	1	16:23, 1 jun 2021			Polygoon	125289,68	502775,54
Gebouw3D	25229	1	16:23, 1 jun 2021			Polygoon	125223,79	502787,92
Gebouw3D	25230	1	16:23, 1 jun 2021			Polygoon	125200,16	502837,68
Gebouw3D	25231	1	16:23, 1 jun 2021			Polygoon	125289,85	502837,33
Gebouw3D	25232	1	16:23, 1 jun 2021			Polygoon	125257,39	502845,87
Gebouw3D	25233	1	16:23, 1 jun 2021			Polygoon	125275,09	502847,53
Gebouw3D	25234	1	16:23, 1 jun 2021			Polygoon	125285,22	502849,11
Gebouw3D	25235	1	16:23, 1 jun 2021			Polygoon	125298,37	502851,17
Gebouw3D	25236	1	16:23, 1 jun 2021			Polygoon	125217,13	502881,26
Gebouw3D	25237	1	16:23, 1 jun 2021			Polygoon	125218,75	502700,08
Gebouw3D	25238	1	16:23, 1 jun 2021			Polygoon	125185,42	502695,36
Gebouw3D	25239	1	16:23, 1 jun 2021			Polygoon	125165,81	502717,22
Gebouw3D	25240	1	16:23, 1 jun 2021			Polygoon	125159,25	502706,02
Gebouw3D	25241	1	16:23, 1 jun 2021			Polygoon	125170,19	502709,68
Gebouw3D	25242	1	16:23, 1 jun 2021			Polygoon	125168,28	502737,68
Gebouw3D	25243	1	16:23, 1 jun 2021			Polygoon	125155,77	502735,21
Gebouw3D	25244	1	16:23, 1 jun 2021			Polygoon	125144,55	502725,52
Gebouw3D	25245	1	16:23, 1 jun 2021			Polygoon	125173,67	502729,38
Gebouw3D	25246	1	16:23, 1 jun 2021			Polygoon	125143,51	502744,88
Gebouw3D	25247	1	16:23, 1 jun 2021			Polygoon	125262,67	502865,77
Gebouw3D	25248	1	16:23, 1 jun 2021			Polygoon	125252,13	502776,34
Gebouw3D	25249	1	16:23, 1 jun 2021			Polygoon	125244,65	502827,30
Gebouw3D	25250	1	16:23, 1 jun 2021			Polygoon	125150,97	502760,48
Gebouw3D	25251	1	16:23, 1 jun 2021			Polygoon	125265,86	502741,38
Gebouw3D	25252	1	16:23, 1 jun 2021			Polygoon	125268,20	502843,03
Gebouw3D	25253	1	16:23, 1 jun 2021			Polygoon	125279,01	502840,17
Gebouw3D	25254	1	16:23, 1 jun 2021			Polygoon	125289,82	502725,02
Gebouw3D	25255	1	16:23, 1 jun 2021			Polygoon	125282,08	502731,72
Gebouw3D	25256	1	16:23, 1 jun 2021			Polygoon	125186,60	502715,96
Gebouw3D	25257	1	16:23, 1 jun 2021			Polygoon	125150,06	502760,71
Gebouw3D	25258	1	16:23, 1 jun 2021			Polygoon	125207,35	502725,33
Gebouw3D	25259	1	16:23, 1 jun 2021			Polygoon	125147,74	502767,92
Gebouw3D	25260	1	16:23, 1 jun 2021			Polygoon	125285,87	502746,93
Gebouw3D	25261	1	16:23, 1 jun 2021			Polygoon	125181,19	502730,56
Gebouw3D	25262	1	16:23, 1 jun 2021			Polygoon	125204,20	502704,53
Gebouw3D	25263	1	16:23, 1 jun 2021			Polygoon	125215,28	502442,33
Gebouw3D	25264	1	16:23, 1 jun 2021			Polygoon	125230,86	502437,82
Gebouw3D	25265	1	16:23, 1 jun 2021			Polygoon	125190,31	502434,20
Gebouw3D	25266	1	16:23, 1 jun 2021			Polygoon	125194,44	502466,08
Gebouw3D	25267	1	16:23, 1 jun 2021			Polygoon	125240,67	502487,09
Gebouw3D	25268	1	16:23, 1 jun 2021			Polygoon	125227,22	502502,53
Gebouw3D	25269	1	16:23, 1 jun 2021			Polygoon	125240,67	502487,09
Gebouw3D	25270	1	16:23, 1 jun 2021			Polygoon	125215,85	502494,80
Gebouw3D	25271	1	16:23, 1 jun 2021			Polygoon	125210,47	502514,70
Gebouw3D	25272	1	16:23, 1 jun 2021			Polygoon	125185,40	502495,71
Gebouw3D	25273	1	16:23, 1 jun 2021			Polygoon	125222,15	502517,19
Gebouw3D	25274	1	16:23, 1 jun 2021			Polygoon	125250,64	502504,23
Gebouw3D	25275	1	16:23, 1 jun 2021			Polygoon	125167,10	502519,01
Gebouw3D	25276	1	16:23, 1 jun 2021			Polygoon	125171,72	502507,23
Gebouw3D	25277	1	16:23, 1 jun 2021			Polygoon	125244,11	502508,44
Gebouw3D	25278	1	16:23, 1 jun 2021			Polygoon	125201,09	502506,03
Gebouw3D	25279	1	16:23, 1 jun 2021			Polygoon	125252,03	502530,32
Gebouw3D	25280	1	16:23, 1 jun 2021			Polygoon	125175,69	502512,37
Gebouw3D	25281	1	16:23, 1 jun 2021			Polygoon	125169,53	502528,95
Gebouw3D	25282	1	16:23, 1 jun 2021			Polygoon	125173,32	502555,81
Gebouw3D	25283	1	16:23, 1 jun 2021			Polygoon	125199,63	502528,89
Gebouw3D	25284	1	16:23, 1 jun 2021			Polygoon	125190,77	502528,94
Gebouw3D	25285	1	16:23, 1 jun 2021			Polygoon	125211,93	502551,13
Gebouw3D	25286	1	16:23, 1 jun 2021			Polygoon	125219,39	502549,31
Gebouw3D	25287	1	16:23, 1 jun 2021			Polygoon	125206,77	502554,60

# Invoergegevens van het model

## Ontwikkelingslocatie Overweerseepolderdijk

Buro Ontwerp & Omgeving

Model: Ontwikkelingslocatie Overweerseepolderdijk 4 (2021-11)  
 Purmerend - Purmerend  
 Groep: (hoofdgroep)  
 Lijst van Gebouwen, voor rekenmethode Wegverkeerslawaaï - RMG-2012, wegverkeer

Groep	Hoogte	Rel.H	Maaiveld	Hdef.	Vormpunten	Omtrek	Oppervlak
Gebouw3D	4,80	4,80	0,00	Relatief	5	14,94	12,69
Gebouw3D	2,70	2,70	0,00	Relatief	4	20,05	22,70
Gebouw3D	5,10	5,10	0,00	Relatief	14	62,80	175,13
Gebouw3D	2,90	2,90	0,00	Relatief	13	73,63	169,88
Gebouw3D	3,20	3,20	0,00	Relatief	28	89,14	212,58
Gebouw3D	3,20	3,20	0,00	Relatief	12	43,80	92,71
Gebouw3D	3,20	3,20	0,00	Relatief	12	43,71	92,23
Gebouw3D	2,90	2,90	0,00	Relatief	4	19,60	20,59
Gebouw3D	2,80	2,80	0,00	Relatief	4	19,60	20,59
Gebouw3D	2,80	2,80	0,00	Relatief	4	19,60	20,59
Gebouw3D	4,10	4,10	0,00	Relatief	14	71,66	198,86
Gebouw3D	3,80	3,80	0,00	Relatief	4	25,63	35,63
Gebouw3D	3,50	3,50	0,00	Relatief	6	22,60	13,42
Gebouw3D	3,20	3,20	0,00	Relatief	5	11,03	7,22
Gebouw3D	7,00	7,00	0,00	Relatief	9	40,86	59,96
Gebouw3D	9,10	9,10	0,00	Relatief	9	49,68	103,78
Gebouw3D	4,90	4,90	0,00	Relatief	4	19,16	21,29
Gebouw3D	3,60	3,60	0,00	Relatief	11	46,16	97,94
Gebouw3D	6,70	6,70	0,00	Relatief	11	48,42	85,53
Gebouw3D	4,30	4,30	0,00	Relatief	4	24,81	38,32
Gebouw3D	4,30	4,30	0,00	Relatief	5	20,92	26,67
Gebouw3D	7,50	7,50	0,00	Relatief	8	45,55	89,10
Gebouw3D	4,50	4,50	0,00	Relatief	22	69,67	176,88
Gebouw3D	6,60	6,60	0,00	Relatief	35	54,03	136,96
Gebouw3D	4,80	4,80	0,00	Relatief	4	16,63	15,59
Gebouw3D	6,20	6,20	0,00	Relatief	9	45,96	68,94
Gebouw3D	5,90	5,90	0,00	Relatief	12	43,71	92,38
Gebouw3D	5,90	5,90	0,00	Relatief	12	43,72	92,41
Gebouw3D	3,20	3,20	0,00	Relatief	10	68,73	194,59
Gebouw3D	6,00	6,00	0,00	Relatief	6	29,88	45,80
Gebouw3D	3,80	3,80	0,00	Relatief	4	21,08	23,13
Gebouw3D	2,50	2,50	0,00	Relatief	4	23,60	34,15
Gebouw3D	2,70	2,70	0,00	Relatief	4	15,02	12,49
Gebouw3D	2,80	2,80	0,00	Relatief	5	27,69	48,42
Gebouw3D	2,80	2,80	0,00	Relatief	4	24,21	36,62
Gebouw3D	2,60	2,60	0,00	Relatief	6	19,49	22,62
Gebouw3D	4,00	4,00	0,00	Relatief	4	17,78	18,93
Gebouw3D	5,90	5,90	0,00	Relatief	7	42,36	86,03
Gebouw3D	5,90	5,90	0,00	Relatief	6	39,31	60,60
Gebouw3D	8,20	8,20	0,00	Relatief	8	58,42	154,12
Gebouw3D	5,90	5,90	0,00	Relatief	4	38,05	71,88
Gebouw3D	9,80	9,80	0,00	Relatief	28	157,55	1049,78
Gebouw3D	8,60	8,60	0,00	Relatief	15	157,55	510,83
Gebouw3D	4,40	4,40	0,00	Relatief	10	22,02	16,88
Gebouw3D	11,10	11,10	0,00	Relatief	10	54,37	141,26
Gebouw3D	10,50	10,50	0,00	Relatief	25	131,72	490,07
Gebouw3D	9,50	9,50	0,00	Relatief	33	60,64	166,81
Gebouw3D	4,00	4,00	0,00	Relatief	9	58,96	114,33
Gebouw3D	4,30	4,30	0,00	Relatief	8	35,30	76,01
Gebouw3D	6,60	6,60	0,00	Relatief	25	70,97	140,10
Gebouw3D	3,40	3,40	0,00	Relatief	5	10,42	3,68
Gebouw3D	10,70	10,70	0,00	Relatief	16	58,48	160,25
Gebouw3D	3,80	3,80	0,00	Relatief	10	20,93	16,39
Gebouw3D	9,00	9,00	0,00	Relatief	6	63,22	138,20
Gebouw3D	10,30	10,30	0,00	Relatief	9	27,91	37,46
Gebouw3D	10,60	10,60	0,00	Relatief	4	66,95	203,26
Gebouw3D	10,60	10,60	0,00	Relatief	11	75,33	275,53
Gebouw3D	7,10	7,10	0,00	Relatief	11	50,52	142,12
Gebouw3D	3,40	3,40	0,00	Relatief	10	21,42	21,07
Gebouw3D	6,90	6,90	0,00	Relatief	9	32,72	62,83
Gebouw3D	6,60	6,60	0,00	Relatief	14	48,45	97,56
Gebouw3D	3,20	3,20	0,00	Relatief	8	18,10	15,75



# Invoergegevens van het model

## Ontwikkelingslocatie Overweerseepolderdijk

Buro Ontwerp & Omgeving

Model: Ontwikkelingslocatie Overweerseepolderdijk 4 (2021-11)  
 Purmerend - Purmerend  
 Groep: (hoofdgroep)  
 Lijst van Gebouwen, voor rekenmethode Wegverkeerslawaaai - RMG-2012, wegverkeer

Groep	Min.lengte	Max.lengte	Functie	Gebouwtype	BAG-id	Gemeente	Jaar	AHN-jaar	Trust	Cp
Gebouw3D	1,17	4,76					0	0	0 0	dB
Gebouw3D	3,44	6,60					0	0	0 0	dB
Gebouw3D	0,19	13,04					0	0	0 0	dB
Gebouw3D	1,02	10,00					0	0	0 0	dB
Gebouw3D	0,04	10,44					0	0	0 0	dB
Gebouw3D	0,32	14,03					0	0	0 0	dB
Gebouw3D	0,32	14,01					0	0	0 0	dB
Gebouw3D	3,05	6,75					0	0	0 0	dB
Gebouw3D	3,05	6,75					0	0	0 0	dB
Gebouw3D	3,05	6,75					0	0	0 0	dB
Gebouw3D	0,94	13,49					0	0	0 0	dB
Gebouw3D	4,08	8,84					0	0	0 0	dB
Gebouw3D	0,16	6,37					0	0	0 0	dB
Gebouw3D	1,11	3,31					0	0	0 0	dB
Gebouw3D	0,09	16,04					0	0	0 0	dB
Gebouw3D	0,16	18,08					0	0	0 0	dB
Gebouw3D	3,46	6,08					0	0	0 0	dB
Gebouw3D	0,07	14,65					0	0	0 0	dB
Gebouw3D	0,07	15,44					0	0	0 0	dB
Gebouw3D	5,69	6,64					0	0	0 0	dB
Gebouw3D	0,84	6,32					0	0	0 0	dB
Gebouw3D	2,82	8,69					0	0	0 0	dB
Gebouw3D	0,10	9,68					0	0	0 0	dB
Gebouw3D	0,32	10,07					0	0	0 0	dB
Gebouw3D	2,78	5,72					0	0	0 0	dB
Gebouw3D	0,96	9,88					0	0	0 0	dB
Gebouw3D	0,32	14,00					0	0	0 0	dB
Gebouw3D	0,32	14,00					0	0	0 0	dB
Gebouw3D	0,65	16,61					0	0	0 0	dB
Gebouw3D	1,50	9,76					0	0	0 0	dB
Gebouw3D	3,12	7,42					0	0	0 0	dB
Gebouw3D	5,26	6,39					0	0	0 0	dB
Gebouw3D	2,48	5,03					0	0	0 0	dB
Gebouw3D	1,12	7,99					0	0	0 0	dB
Gebouw3D	5,97	6,13					0	0	0 0	dB
Gebouw3D	1,05	4,96					0	0	0 0	dB
Gebouw3D	3,54	5,35					0	0	0 0	dB
Gebouw3D	0,06	15,75					0	0	0 0	dB
Gebouw3D	1,06	15,62					0	0	0 0	dB
Gebouw3D	0,18	16,95					0	0	0 0	dB
Gebouw3D	5,31	14,31					0	0	0 0	dB
Gebouw3D	0,05	52,39					0	0	0 0	dB
Gebouw3D	1,05	35,57					0	0	0 0	dB
Gebouw3D	0,05	8,24					0	0	0 0	dB
Gebouw3D	0,09	19,88					0	0	0 0	dB
Gebouw3D	0,10	32,13					0	0	0 0	dB
Gebouw3D	0,17	19,22					0	0	0 0	dB
Gebouw3D	0,09	22,28					0	0	0 0	dB
Gebouw3D	0,03	9,79					0	0	0 0	dB
Gebouw3D	0,03	14,69					0	0	0 0	dB
Gebouw3D	0,03	4,56					0	0	0 0	dB
Gebouw3D	0,09	21,63					0	0	0 0	dB
Gebouw3D	0,04	3,71					0	0	0 0	dB
Gebouw3D	1,58	26,52					0	0	0 0	dB
Gebouw3D	0,04	6,73					0	0	0 0	dB
Gebouw3D	7,94	25,55					0	0	0 0	dB
Gebouw3D	0,16	27,05					0	0	0 0	dB
Gebouw3D	0,30	11,80					0	0	0 0	dB
Gebouw3D	0,06	4,76					0	0	0 0	dB
Gebouw3D	0,02	10,05					0	0	0 0	dB
Gebouw3D	0,11	9,31					0	0	0 0	dB
Gebouw3D	0,19	6,23					0	0	0 0	dB



# Invoergegevens van het model

## Ontwikkelingslocatie Overweerseepolderdijk

Buro Ontwerp & Omgeving

Model: Ontwikkelingslocatie Overweerseepolderdijk 4 (2021-11)  
 Purmerend - Purmerend  
 Groep: (hoofdgroep)  
 Lijst van Gebouwen, voor rekenmethode Wegverkeerslawaaai - RMG-2012, wegverkeer

Groep	ItemID	Grp.ID	Datum	Naam	Omschr.	Vorm	X-1	Y-1
Gebouw3D	25288	1	16:23, 1 jun 2021			Polygoon	125285,31	502557,40
Gebouw3D	25289	1	16:23, 1 jun 2021			Polygoon	125241,65	502602,86
Gebouw3D	25290	1	16:23, 1 jun 2021			Polygoon	125278,29	502582,32
Gebouw3D	25291	1	16:23, 1 jun 2021			Polygoon	125278,14	502586,74
Gebouw3D	25292	1	16:23, 1 jun 2021			Polygoon	125202,50	502592,32
Gebouw3D	25293	1	16:23, 1 jun 2021			Polygoon	125171,66	502595,54
Gebouw3D	25294	1	16:23, 1 jun 2021			Polygoon	125177,25	502601,31
Gebouw3D	25295	1	16:23, 1 jun 2021			Polygoon	125172,33	502604,68
Gebouw3D	25296	1	16:23, 1 jun 2021			Polygoon	125287,48	502605,22
Gebouw3D	25297	1	16:23, 1 jun 2021			Polygoon	125170,88	502602,53
Gebouw3D	25298	1	16:23, 1 jun 2021			Polygoon	125210,70	502444,39
Gebouw3D	25299	1	16:23, 1 jun 2021			Polygoon	125285,59	502438,09
Gebouw3D	25300	1	16:23, 1 jun 2021			Polygoon	125262,35	502451,78
Gebouw3D	25301	1	16:23, 1 jun 2021			Polygoon	125186,71	502531,13
Gebouw3D	25302	1	16:23, 1 jun 2021			Polygoon	125189,06	502528,66
Gebouw3D	25303	1	16:23, 1 jun 2021			Polygoon	125211,40	502539,75
Gebouw3D	25304	1	16:23, 1 jun 2021			Polygoon	125231,11	502447,61
Gebouw3D	25305	1	16:23, 1 jun 2021			Polygoon	125226,77	502448,40
Gebouw3D	25306	1	16:23, 1 jun 2021			Polygoon	125233,02	502441,43
Gebouw3D	25307	1	16:23, 1 jun 2021			Polygoon	125274,51	502444,69
Gebouw3D	25308	1	16:23, 1 jun 2021			Polygoon	125284,17	502451,70
Gebouw3D	25309	1	16:23, 1 jun 2021			Polygoon	125284,17	502451,70
Gebouw3D	25310	1	16:23, 1 jun 2021			Polygoon	125281,76	502467,18
Gebouw3D	25311	1	16:23, 1 jun 2021			Polygoon	125164,68	503013,03
Gebouw3D	25312	1	16:23, 1 jun 2021			Polygoon	125168,56	503008,88
Gebouw3D	25313	1	16:23, 1 jun 2021			Polygoon	125179,29	503030,90
Gebouw3D	25314	1	16:23, 1 jun 2021			Polygoon	125216,67	503120,55
Gebouw3D	25315	1	16:23, 1 jun 2021			Polygoon	125232,68	503100,50
Gebouw3D	25316	1	16:23, 1 jun 2021			Polygoon	125230,34	502898,81
Gebouw3D	25317	1	16:23, 1 jun 2021			Polygoon	125224,45	502891,57
Gebouw3D	25318	1	16:23, 1 jun 2021			Polygoon	125231,53	502905,91
Gebouw3D	25319	1	16:23, 1 jun 2021			Polygoon	125239,87	502928,26
Gebouw3D	25320	1	16:23, 1 jun 2021			Polygoon	125232,77	502999,00
Gebouw3D	25321	1	16:23, 1 jun 2021			Polygoon	125250,33	502921,60
Gebouw3D	25322	1	16:23, 1 jun 2021			Polygoon	125284,07	503075,36
Gebouw3D	25325	1	16:23, 1 jun 2021			Polygoon	125319,55	503014,57
Gebouw3D	25326	1	16:23, 1 jun 2021			Polygoon	125322,12	503087,86
Gebouw3D	25327	1	16:23, 1 jun 2021			Polygoon	125338,09	503028,63
Gebouw3D	25329	1	16:23, 1 jun 2021			Polygoon	125338,09	503028,63
Gebouw3D	25330	1	16:23, 1 jun 2021			Polygoon	125335,05	503037,70
Gebouw3D	25331	1	16:23, 1 jun 2021			Polygoon	125336,50	503091,30
Gebouw3D	25332	1	16:23, 1 jun 2021			Polygoon	125342,05	503136,21
Gebouw3D	25333	1	16:23, 1 jun 2021			Polygoon	125342,99	503095,20
Gebouw3D	25334	1	16:23, 1 jun 2021			Polygoon	125350,10	503040,59
Gebouw3D	25335	1	16:23, 1 jun 2021			Polygoon	125355,53	503044,19
Gebouw3D	25336	1	16:23, 1 jun 2021			Polygoon	125357,80	502994,33
Gebouw3D	25337	1	16:23, 1 jun 2021			Polygoon	125354,33	503008,52
Gebouw3D	25338	1	16:23, 1 jun 2021			Polygoon	125362,10	503101,00
Gebouw3D	25339	1	16:23, 1 jun 2021			Polygoon	125353,20	503018,25
Gebouw3D	25340	1	16:23, 1 jun 2021			Polygoon	125356,57	503037,89
Gebouw3D	25341	1	16:23, 1 jun 2021			Polygoon	125361,76	503101,95
Gebouw3D	25342	1	16:23, 1 jun 2021			Polygoon	125365,50	503102,87
Gebouw3D	25343	1	16:23, 1 jun 2021			Polygoon	125310,61	502969,82
Gebouw3D	25344	1	16:23, 1 jun 2021			Polygoon	125332,34	502985,55
Gebouw3D	25345	1	16:23, 1 jun 2021			Polygoon	125350,65	502979,31
Gebouw3D	25346	1	16:23, 1 jun 2021			Polygoon	125266,77	502987,46
Gebouw3D	25347	1	16:23, 1 jun 2021			Polygoon	125370,26	502978,00
Gebouw3D	25348	1	16:23, 1 jun 2021			Polygoon	125373,68	502987,81
Gebouw3D	25349	1	16:23, 1 jun 2021			Polygoon	125363,63	502986,13
Gebouw3D	25350	1	16:23, 1 jun 2021			Polygoon	125361,35	502992,42
Gebouw3D	25351	1	16:23, 1 jun 2021			Polygoon	125322,30	502992,33
Gebouw3D	25352	1	16:23, 1 jun 2021			Polygoon	125319,63	502986,20

# Invoergegevens van het model

## Ontwikkelingslocatie Overweerseepolderdijk

Buro Ontwerp & Omgeving

Model: Ontwikkelingslocatie Overweerseepolderdijk 4 (2021-11)  
 Purmerend - Purmerend  
 Groep: (hoofdgroep)  
 Lijst van Gebouwen, voor rekenmethode Wegverkeerslawaaai - RMG-2012, wegverkeer

Groep	Hoogte	Rel.H	Maaiveld	Hdef.	Vormpunten	Omtrek	Oppervlak
Gebouw3D	3,30	3,30	0,00	Relatief	12	116,96	96,77
Gebouw3D	9,60	9,60	0,00	Relatief	13	138,82	592,02
Gebouw3D	2,30	2,30	0,00	Relatief	6	31,42	39,30
Gebouw3D	6,70	6,70	0,00	Relatief	13	78,57	224,12
Gebouw3D	10,60	10,60	0,00	Relatief	7	42,57	102,82
Gebouw3D	4,40	4,40	0,00	Relatief	8	25,47	36,28
Gebouw3D	9,20	9,20	0,00	Relatief	12	37,45	71,82
Gebouw3D	9,90	9,90	0,00	Relatief	10	46,82	93,62
Gebouw3D	7,00	7,00	0,00	Relatief	13	32,52	59,82
Gebouw3D	3,80	3,80	0,00	Relatief	6	11,39	7,35
Gebouw3D	5,40	5,40	0,00	Relatief	4	17,50	18,80
Gebouw3D	9,20	9,20	0,00	Relatief	4	25,26	39,17
Gebouw3D	9,90	9,90	0,00	Relatief	7	123,14	445,65
Gebouw3D	3,10	3,10	0,00	Relatief	10	27,85	20,01
Gebouw3D	6,20	6,20	0,00	Relatief	19	98,01	239,12
Gebouw3D	9,80	9,80	0,00	Relatief	10	36,60	65,58
Gebouw3D	7,50	7,50	0,00	Relatief	14	44,35	90,69
Gebouw3D	3,00	3,00	0,00	Relatief	13	37,80	58,22
Gebouw3D	6,50	6,50	0,00	Relatief	6	41,23	70,42
Gebouw3D	8,80	8,80	0,00	Relatief	4	45,65	99,64
Gebouw3D	8,80	8,80	0,00	Relatief	4	30,91	48,87
Gebouw3D	3,20	3,20	0,00	Relatief	4	30,36	46,94
Gebouw3D	3,50	3,50	0,00	Relatief	6	20,52	24,15
Gebouw3D	3,10	3,10	0,00	Relatief	8	17,67	10,82
Gebouw3D	6,90	6,90	0,00	Relatief	10	50,25	112,79
Gebouw3D	5,10	5,10	0,00	Relatief	8	37,90	81,23
Gebouw3D	3,70	3,70	0,00	Relatief	4	33,45	60,33
Gebouw3D	8,40	8,40	0,00	Relatief	8	52,64	153,92
Gebouw3D	3,00	3,00	0,00	Relatief	14	39,04	37,62
Gebouw3D	7,50	7,50	0,00	Relatief	11	38,47	90,87
Gebouw3D	5,80	5,80	0,00	Relatief	4	39,96	99,78
Gebouw3D	3,50	3,50	0,00	Relatief	4	26,73	43,07
Gebouw3D	2,80	2,80	0,00	Relatief	4	11,99	8,78
Gebouw3D	5,70	5,70	0,00	Relatief	16	41,52	99,47
Gebouw3D	2,30	2,30	0,00	Relatief	4	12,23	9,00
Gebouw3D	8,30	8,30	0,00	Relatief	7	35,89	70,83
Gebouw3D	2,60	2,60	0,00	Relatief	4	13,58	11,43
Gebouw3D	8,10	8,10	0,00	Relatief	7	35,83	70,65
Gebouw3D	8,20	8,20	0,00	Relatief	10	37,89	76,33
Gebouw3D	3,40	3,40	0,00	Relatief	5	20,73	24,46
Gebouw3D	3,60	3,60	0,00	Relatief	14	42,35	75,32
Gebouw3D	2,50	2,50	0,00	Relatief	4	13,65	11,50
Gebouw3D	2,90	2,90	0,00	Relatief	12	21,71	18,47
Gebouw3D	8,00	8,00	0,00	Relatief	11	36,45	70,95
Gebouw3D	8,10	8,10	0,00	Relatief	15	39,13	65,98
Gebouw3D	3,20	3,20	0,00	Relatief	6	31,07	19,50
Gebouw3D	8,10	8,10	0,00	Relatief	9	35,94	70,83
Gebouw3D	5,80	5,80	0,00	Relatief	13	45,62	110,45
Gebouw3D	3,10	3,10	0,00	Relatief	4	11,99	8,73
Gebouw3D	3,10	3,10	0,00	Relatief	10	19,26	17,96
Gebouw3D	2,80	2,80	0,00	Relatief	6	23,64	29,16
Gebouw3D	2,70	2,70	0,00	Relatief	4	27,74	36,16
Gebouw3D	5,80	5,80	0,00	Relatief	14	61,32	125,55
Gebouw3D	3,00	3,00	0,00	Relatief	4	15,90	14,41
Gebouw3D	2,90	2,90	0,00	Relatief	4	20,18	25,32
Gebouw3D	2,40	2,40	0,00	Relatief	4	20,09	24,44
Gebouw3D	3,30	3,30	0,00	Relatief	4	20,44	19,86
Gebouw3D	8,30	8,30	0,00	Relatief	11	39,17	67,28
Gebouw3D	8,10	8,10	0,00	Relatief	12	36,91	67,23
Gebouw3D	3,30	3,30	0,00	Relatief	5	17,82	15,89
Gebouw3D	8,30	8,30	0,00	Relatief	9	37,19	74,94
Gebouw3D	3,50	3,50	0,00	Relatief	4	17,64	15,49

# Invoergegevens van het model

## Ontwikkelingslocatie Overweerseepolderdijk

Buro Ontwerp & Omgeving

Model: Ontwikkelingslocatie Overweerseepolderdijk 4 (2021-11)  
 Purmerend - Purmerend  
 Groep: (hoofdgroep)  
 Lijst van Gebouwen, voor rekenmethode Wegverkeerslawaaai - RMG-2012, wegverkeer

Groep	Min.lengte	Max.lengte	Functie	Gebouwtype	BAG-id	Gemeente	Jaar	AHN-jaar	Trust	Cp
Gebouw3D	0,25	48,30					0	0	0	0 dB
Gebouw3D	0,10	44,38					0	0	0	0 dB
Gebouw3D	2,80	9,97					0	0	0	0 dB
Gebouw3D	0,14	11,28					0	0	0	0 dB
Gebouw3D	0,85	12,02					0	0	0	0 dB
Gebouw3D	0,23	7,83					0	0	0	0 dB
Gebouw3D	0,09	12,32					0	0	0	0 dB
Gebouw3D	0,14	13,62					0	0	0	0 dB
Gebouw3D	0,08	10,41					0	0	0	0 dB
Gebouw3D	0,45	3,03					0	0	0	0 dB
Gebouw3D	3,80	4,95					0	0	0	0 dB
Gebouw3D	5,39	7,17					0	0	0	0 dB
Gebouw3D	0,12	53,71					0	0	0	0 dB
Gebouw3D	1,08	4,70					0	0	0	0 dB
Gebouw3D	0,12	25,55					0	0	0	0 dB
Gebouw3D	0,11	12,46					0	0	0	0 dB
Gebouw3D	0,52	9,62					0	0	0	0 dB
Gebouw3D	0,52	10,83					0	0	0	0 dB
Gebouw3D	1,06	15,05					0	0	0	0 dB
Gebouw3D	5,82	17,04					0	0	0	0 dB
Gebouw3D	4,38	11,07					0	0	0	0 dB
Gebouw3D	4,27	10,90					0	0	0	0 dB
Gebouw3D	0,44	6,01					0	0	0	0 dB
Gebouw3D	0,02	6,81					0	0	0	0 dB
Gebouw3D	0,02	10,63					0	0	0	0 dB
Gebouw3D	0,67	8,66					0	0	0	0 dB
Gebouw3D	5,26	11,46					0	0	0	0 dB
Gebouw3D	0,32	14,10					0	0	0	0 dB
Gebouw3D	0,34	7,99					0	0	0	0 dB
Gebouw3D	0,14	10,01					0	0	0	0 dB
Gebouw3D	9,99	9,99					0	0	0	0 dB
Gebouw3D	5,42	7,95					0	0	0	0 dB
Gebouw3D	2,54	3,46					0	0	0	0 dB
Gebouw3D	0,11	10,99					0	0	0	0 dB
Gebouw3D	2,47	3,64					0	0	0	0 dB
Gebouw3D	0,72	11,42					0	0	0	0 dB
Gebouw3D	3,07	3,72					0	0	0	0 dB
Gebouw3D	0,71	11,40					0	0	0	0 dB
Gebouw3D	0,68	11,40					0	0	0	0 dB
Gebouw3D	1,97	6,99					0	0	0	0 dB
Gebouw3D	0,16	8,35					0	0	0	0 dB
Gebouw3D	3,04	3,79					0	0	0	0 dB
Gebouw3D	0,07	6,81					0	0	0	0 dB
Gebouw3D	0,17	10,22					0	0	0	0 dB
Gebouw3D	0,10	10,22					0	0	0	0 dB
Gebouw3D	0,52	9,11					0	0	0	0 dB
Gebouw3D	0,54	10,88					0	0	0	0 dB
Gebouw3D	0,05	12,01					0	0	0	0 dB
Gebouw3D	2,49	3,51					0	0	0	0 dB
Gebouw3D	0,10	6,39					0	0	0	0 dB
Gebouw3D	0,10	8,31					0	0	0	0 dB
Gebouw3D	3,48	10,39					0	0	0	0 dB
Gebouw3D	0,38	11,05					0	0	0	0 dB
Gebouw3D	3,36	5,29					0	0	0	0 dB
Gebouw3D	4,68	5,41					0	0	0	0 dB
Gebouw3D	4,11	5,94					0	0	0	0 dB
Gebouw3D	2,27	7,62					0	0	0	0 dB
Gebouw3D	0,31	10,19					0	0	0	0 dB
Gebouw3D	0,20	10,19					0	0	0	0 dB
Gebouw3D	0,20	6,38					0	0	0	0 dB
Gebouw3D	0,67	11,41					0	0	0	0 dB
Gebouw3D	2,41	6,40					0	0	0	0 dB



# Invoergegevens van het model

## Ontwikkelingslocatie Overweerseepolderdijk

Buro Ontwerp & Omgeving

Model: Ontwikkelingslocatie Overweerseepolderdijk 4 (2021-11)  
 Purmerend - Purmerend  
 Groep: (hoofdgroep)  
 Lijst van Gebouwen, voor rekenmethode Wegverkeerslawaaai - RMG-2012, wegverkeer

Groep	ItemID	Grp.ID	Datum	Naam	Omschr.	Vorm	X-1	Y-1
Gebouw3D	25353	1	16:23, 1 jun 2021			Polygoon	125346,89	502916,83
Gebouw3D	25354	1	16:23, 1 jun 2021			Polygoon	125273,87	503001,77
Gebouw3D	25355	1	16:23, 1 jun 2021			Polygoon	125231,39	502915,88
Gebouw3D	25356	1	16:23, 1 jun 2021			Polygoon	125246,78	502945,32
Gebouw3D	25357	1	16:23, 1 jun 2021			Polygoon	125256,79	502950,61
Gebouw3D	25358	1	16:23, 1 jun 2021			Polygoon	125264,20	502959,52
Gebouw3D	25359	1	16:23, 1 jun 2021			Polygoon	125262,37	502969,39
Gebouw3D	25360	1	16:23, 1 jun 2021			Polygoon	125267,73	502980,04
Gebouw3D	25361	1	16:23, 1 jun 2021			Polygoon	125282,12	502624,68
Gebouw3D	25362	1	16:23, 1 jun 2021			Polygoon	125254,98	502624,87
Gebouw3D	25363	1	16:23, 1 jun 2021			Polygoon	125278,08	502625,09
Gebouw3D	25364	1	16:23, 1 jun 2021			Polygoon	125258,75	502629,52
Gebouw3D	25365	1	16:23, 1 jun 2021			Polygoon	125222,56	502643,53
Gebouw3D	25366	1	16:23, 1 jun 2021			Polygoon	125283,70	502632,67
Gebouw3D	25367	1	16:23, 1 jun 2021			Polygoon	125238,50	502656,43
Gebouw3D	25368	1	16:23, 1 jun 2021			Polygoon	125201,69	502650,74
Gebouw3D	25369	1	16:23, 1 jun 2021			Polygoon	125264,23	502669,05
Gebouw3D	25370	1	16:23, 1 jun 2021			Polygoon	125265,71	502653,04
Gebouw3D	25371	1	16:23, 1 jun 2021			Polygoon	125197,15	502656,56
Gebouw3D	25372	1	16:23, 1 jun 2021			Polygoon	125261,27	502656,28
Gebouw3D	25373	1	16:23, 1 jun 2021			Polygoon	125261,27	502656,28
Gebouw3D	25374	1	16:23, 1 jun 2021			Polygoon	125231,30	502661,35
Gebouw3D	25375	1	16:23, 1 jun 2021			Polygoon	125211,51	502668,05
Gebouw3D	25376	1	16:23, 1 jun 2021			Polygoon	125201,85	502673,97
Gebouw3D	25377	1	16:23, 1 jun 2021			Polygoon	125183,80	502673,97
Gebouw3D	25378	1	16:23, 1 jun 2021			Polygoon	125198,85	502676,04
Gebouw3D	25379	1	16:23, 1 jun 2021			Polygoon	125262,41	502667,48
Gebouw3D	25380	1	16:23, 1 jun 2021			Polygoon	125250,91	502619,81
Gebouw3D	25381	1	16:23, 1 jun 2021			Polygoon	125193,21	502661,72
Gebouw3D	25382	1	16:23, 1 jun 2021			Polygoon	125202,17	502671,25
Gebouw3D	25383	1	16:23, 1 jun 2021			Polygoon	125189,54	502666,49
Gebouw3D	25384	1	16:23, 1 jun 2021			Polygoon	125189,11	502686,42
Gebouw3D	25385	1	16:23, 1 jun 2021			Polygoon	125189,85	502685,35
Gebouw3D	25386	1	16:23, 1 jun 2021			Polygoon	125186,00	502694,85
Gebouw3D	25387	1	16:23, 1 jun 2021			Polygoon	125184,60	502692,22
Gebouw3D	25388	1	16:23, 1 jun 2021			Polygoon	125175,26	502684,96
Gebouw3D	25389	1	16:23, 1 jun 2021			Polygoon	125247,36	502620,46
Gebouw3D	25390	1	16:23, 1 jun 2021			Polygoon	125168,15	502625,07
Gebouw3D	25391	1	16:23, 1 jun 2021			Polygoon	125216,91	502696,83
Gebouw3D	25392	1	16:23, 1 jun 2021			Polygoon	125233,47	502695,22
Gebouw3D	25393	1	16:23, 1 jun 2021			Polygoon	125261,79	502637,40
Gebouw3D	25394	1	16:23, 1 jun 2021			Polygoon	125210,44	502679,86
Gebouw3D	25395	1	16:23, 1 jun 2021			Polygoon	125266,39	502629,74
Gebouw3D	25396	1	16:23, 1 jun 2021			Polygoon	125236,75	502640,24
Gebouw3D	25397	1	16:23, 1 jun 2021			Polygoon	125236,68	502640,45
Gebouw3D	25398	1	16:23, 1 jun 2021			Polygoon	125287,20	502639,22
Gebouw3D	25399	1	16:23, 1 jun 2021			Polygoon	125244,79	502640,65
Gebouw3D	25400	1	16:23, 1 jun 2021			Polygoon	125276,31	502614,13
Gebouw3D	25433	1	16:23, 1 jun 2021			Polygoon	125273,22	502118,83
Gebouw3D	25434	1	16:23, 1 jun 2021			Polygoon	125280,89	502120,71
Gebouw3D	25435	1	16:23, 1 jun 2021			Polygoon	125262,33	502114,47
Gebouw3D	25436	1	16:23, 1 jun 2021			Polygoon	125265,20	502128,35
Gebouw3D	25437	1	16:23, 1 jun 2021			Polygoon	125220,33	502311,83
Gebouw3D	25438	1	16:23, 1 jun 2021			Polygoon	125189,60	502336,80
Gebouw3D	25439	1	16:23, 1 jun 2021			Polygoon	125206,37	502339,23
Gebouw3D	25440	1	16:23, 1 jun 2021			Polygoon	125221,41	502330,14
Gebouw3D	25441	1	16:23, 1 jun 2021			Polygoon	125230,17	502352,20
Gebouw3D	25442	1	16:23, 1 jun 2021			Polygoon	125260,35	502354,35
Gebouw3D	25443	1	16:23, 1 jun 2021			Polygoon	125283,64	502356,09
Gebouw3D	25444	1	16:23, 1 jun 2021			Polygoon	125230,64	502353,00
Gebouw3D	25445	1	16:23, 1 jun 2021			Polygoon	125292,34	502358,36
Gebouw3D	25446	1	16:23, 1 jun 2021			Polygoon	125273,00	502357,84

# Invoergegevens van het model

## Ontwikkelingslocatie Overweerseepolderdijk

Buro Ontwerp & Omgeving

Model: Ontwikkelingslocatie Overweerseepolderdijk 4 (2021-11)  
 Purmerend - Purmerend  
 Groep: (hoofdgroep)  
 Lijst van Gebouwen, voor rekenmethode Wegverkeerslawaaai - RMG-2012, wegverkeer

Groep	Hoogte	Rel.H	Maaiveld	Hdef.	Vormpunten	Omtrek	Oppervlak
Gebouw3D	8,70	8,70	0,00	Relatief	8	23,96	36,76
Gebouw3D	5,80	5,80	0,00	Relatief	4	28,42	50,23
Gebouw3D	2,90	2,90	0,00	Relatief	6	29,61	44,89
Gebouw3D	4,20	4,20	0,00	Relatief	12	54,00	130,95
Gebouw3D	2,90	2,90	0,00	Relatief	8	22,84	24,24
Gebouw3D	7,10	7,10	0,00	Relatief	12	45,45	114,34
Gebouw3D	3,50	3,50	0,00	Relatief	6	23,44	28,99
Gebouw3D	7,20	7,20	0,00	Relatief	8	41,13	99,23
Gebouw3D	2,60	2,60	0,00	Relatief	4	11,30	7,62
Gebouw3D	5,10	5,10	0,00	Relatief	6	34,10	54,48
Gebouw3D	5,70	5,70	0,00	Relatief	9	36,07	51,12
Gebouw3D	6,60	6,60	0,00	Relatief	6	38,08	84,26
Gebouw3D	9,50	9,50	0,00	Relatief	19	61,66	182,05
Gebouw3D	9,40	9,40	0,00	Relatief	10	34,67	62,32
Gebouw3D	3,30	3,30	0,00	Relatief	13	86,10	186,49
Gebouw3D	11,40	11,40	0,00	Relatief	23	84,21	327,70
Gebouw3D	2,30	2,30	0,00	Relatief	4	9,68	5,63
Gebouw3D	7,00	7,00	0,00	Relatief	8	31,48	55,59
Gebouw3D	9,50	9,50	0,00	Relatief	5	35,63	69,93
Gebouw3D	7,00	7,00	0,00	Relatief	8	33,20	53,58
Gebouw3D	7,10	7,10	0,00	Relatief	8	33,13	53,62
Gebouw3D	3,50	3,50	0,00	Relatief	8	23,75	34,21
Gebouw3D	3,00	3,00	0,00	Relatief	6	23,87	15,02
Gebouw3D	8,10	8,10	0,00	Relatief	7	41,96	80,81
Gebouw3D	7,80	7,80	0,00	Relatief	8	34,45	62,47
Gebouw3D	3,30	3,30	0,00	Relatief	7	8,42	2,10
Gebouw3D	7,00	7,00	0,00	Relatief	10	33,49	55,22
Gebouw3D	5,00	5,00	0,00	Relatief	4	32,60	63,68
Gebouw3D	8,60	8,60	0,00	Relatief	7	37,55	62,98
Gebouw3D	3,80	3,80	0,00	Relatief	9	12,84	8,35
Gebouw3D	6,10	6,10	0,00	Relatief	6	45,05	64,01
Gebouw3D	3,10	3,10	0,00	Relatief	6	15,08	11,97
Gebouw3D	7,60	7,60	0,00	Relatief	11	35,09	62,77
Gebouw3D	3,10	3,10	0,00	Relatief	5	16,36	15,88
Gebouw3D	9,50	9,50	0,00	Relatief	7	43,13	83,22
Gebouw3D	11,20	11,20	0,00	Relatief	8	40,70	87,26
Gebouw3D	2,80	2,80	0,00	Relatief	4	15,27	14,52
Gebouw3D	4,20	4,20	0,00	Relatief	4	8,66	0,94
Gebouw3D	3,20	3,20	0,00	Relatief	6	40,30	94,50
Gebouw3D	11,30	11,30	0,00	Relatief	22	89,64	387,72
Gebouw3D	7,80	7,80	0,00	Relatief	10	37,41	81,21
Gebouw3D	2,40	2,40	0,00	Relatief	4	12,16	9,11
Gebouw3D	2,90	2,90	0,00	Relatief	4	32,90	62,36
Gebouw3D	2,60	2,60	0,00	Relatief	4	19,57	22,07
Gebouw3D	3,10	3,10	0,00	Relatief	4	18,62	21,61
Gebouw3D	10,00	10,00	0,00	Relatief	15	117,43	543,91
Gebouw3D	2,40	2,40	0,00	Relatief	4	16,80	14,40
Gebouw3D	2,50	2,50	0,00	Relatief	4	13,65	11,40
Gebouw3D	9,70	9,70	0,00	Relatief	10	32,75	55,34
Gebouw3D	2,80	2,80	0,00	Relatief	4	10,28	3,96
Gebouw3D	9,90	9,90	0,00	Relatief	10	35,49	62,38
Gebouw3D	2,50	2,50	0,00	Relatief	4	8,49	4,49
Gebouw3D	2,50	2,50	0,00	Relatief	4	32,10	39,58
Gebouw3D	10,60	10,60	0,00	Relatief	6	74,84	49,61
Gebouw3D	7,80	7,80	0,00	Relatief	23	97,28	326,72
Gebouw3D	11,70	11,70	0,00	Relatief	23	100,99	409,78
Gebouw3D	10,70	10,70	0,00	Relatief	32	77,78	254,78
Gebouw3D	3,60	3,60	0,00	Relatief	9	26,95	44,49
Gebouw3D	4,70	4,70	0,00	Relatief	10	55,74	119,33
Gebouw3D	3,50	3,50	0,00	Relatief	6	12,58	5,11
Gebouw3D	7,90	7,90	0,00	Relatief	8	41,88	80,80
Gebouw3D	13,50	13,50	0,00	Relatief	18	70,59	252,47



# Invoergegevens van het model

## Ontwikkelingslocatie Overweerseepolderdijk

Buro Ontwerp & Omgeving

Model: Ontwikkelingslocatie Overweerseepolderdijk 4 (2021-11)  
 Purmerend - Purmerend  
 Groep: (hoofdgroep)  
 Lijst van Gebouwen, voor rekenmethode Wegverkeerslawaaai - RMG-2012, wegverkeer

Groep	Min.lengte	Max.lengte	Functie	Gebouwtype	BAG-id	Gemeente	Jaar	AHN-jaar	Trust	Cp
Gebouw3D	0,40	6,30					0	0	0	0 dB
Gebouw3D	6,57	7,63					0	0	0	0 dB
Gebouw3D	0,45	10,30					0	0	0	0 dB
Gebouw3D	1,00	9,65					0	0	0	0 dB
Gebouw3D	0,03	7,02					0	0	0	0 dB
Gebouw3D	0,03	7,64					0	0	0	0 dB
Gebouw3D	0,40	8,02					0	0	0	0 dB
Gebouw3D	0,15	12,03					0	0	0	0 dB
Gebouw3D	2,22	3,55					0	0	0	0 dB
Gebouw3D	2,55	11,42					0	0	0	0 dB
Gebouw3D	0,19	11,85					0	0	0	0 dB
Gebouw3D	0,07	12,14					0	0	0	0 dB
Gebouw3D	0,14	11,63					0	0	0	0 dB
Gebouw3D	0,13	11,92					0	0	0	0 dB
Gebouw3D	0,18	23,23					0	0	0	0 dB
Gebouw3D	0,12	27,86					0	0	0	0 dB
Gebouw3D	1,94	2,93					0	0	0	0 dB
Gebouw3D	0,13	10,02					0	0	0	0 dB
Gebouw3D	0,65	12,36					0	0	0	0 dB
Gebouw3D	0,17	10,41					0	0	0	0 dB
Gebouw3D	0,17	10,39					0	0	0	0 dB
Gebouw3D	0,08	7,29					0	0	0	0 dB
Gebouw3D	0,32	6,74					0	0	0	0 dB
Gebouw3D	1,40	14,77					0	0	0	0 dB
Gebouw3D	0,02	12,19					0	0	0	0 dB
Gebouw3D	0,05	2,92					0	0	0	0 dB
Gebouw3D	0,14	10,39					0	0	0	0 dB
Gebouw3D	6,50	9,80					0	0	0	0 dB
Gebouw3D	0,11	14,34					0	0	0	0 dB
Gebouw3D	0,11	3,28					0	0	0	0 dB
Gebouw3D	1,89	18,98					0	0	0	0 dB
Gebouw3D	0,12	5,32					0	0	0	0 dB
Gebouw3D	0,07	12,43					0	0	0	0 dB
Gebouw3D	0,44	5,09					0	0	0	0 dB
Gebouw3D	0,44	14,54					0	0	0	0 dB
Gebouw3D	0,08	14,37					0	0	0	0 dB
Gebouw3D	3,57	4,06					0	0	0	0 dB
Gebouw3D	0,13	4,11					0	0	0	0 dB
Gebouw3D	3,07	12,51					0	0	0	0 dB
Gebouw3D	0,15	26,25					0	0	0	0 dB
Gebouw3D	0,03	11,54					0	0	0	0 dB
Gebouw3D	2,68	3,39					0	0	0	0 dB
Gebouw3D	5,91	10,54					0	0	0	0 dB
Gebouw3D	3,53	6,36					0	0	0	0 dB
Gebouw3D	4,44	4,87					0	0	0	0 dB
Gebouw3D	0,05	29,05					0	0	0	0 dB
Gebouw3D	2,40	6,00					0	0	0	0 dB
Gebouw3D	2,91	3,94					0	0	0	0 dB
Gebouw3D	0,67	10,31					0	0	0	0 dB
Gebouw3D	0,94	4,25					0	0	0	0 dB
Gebouw3D	0,56	11,31					0	0	0	0 dB
Gebouw3D	2,00	2,28					0	0	0	0 dB
Gebouw3D	3,03	13,02					0	0	0	0 dB
Gebouw3D	0,15	36,07					0	0	0	0 dB
Gebouw3D	0,23	35,68					0	0	0	0 dB
Gebouw3D	0,23	35,80					0	0	0	0 dB
Gebouw3D	0,01	10,11					0	0	0	0 dB
Gebouw3D	0,45	7,27					0	0	0	0 dB
Gebouw3D	0,25	18,78					0	0	0	0 dB
Gebouw3D	0,50	5,08					0	0	0	0 dB
Gebouw3D	1,91	7,89					0	0	0	0 dB
Gebouw3D	0,17	20,64					0	0	0	0 dB



# Invoergegevens van het model

## Ontwikkelingslocatie Overweerseepolderdijk

Buro Ontwerp & Omgeving

Model: Ontwikkelingslocatie Overweerseepolderdijk 4 (2021-11)  
 Purmerend - Purmerend  
 Groep: (hoofdgroep)  
 Lijst van Gebouwen, voor rekenmethode Wegverkeerslawaaai - RMG-2012, wegverkeer

Groep	ItemID	Grp.ID	Datum	Naam	Omschr.	Vorm	X-1	Y-1
Gebouw3D	25447	1	16:23, 1 jun 2021			Polygoon	125260,47	502354,56
Gebouw3D	25448	1	16:23, 1 jun 2021			Polygoon	125259,12	502355,66
Gebouw3D	25449	1	16:23, 1 jun 2021			Polygoon	125258,93	502356,85
Gebouw3D	25450	1	16:23, 1 jun 2021			Polygoon	125215,25	502377,12
Gebouw3D	25451	1	16:23, 1 jun 2021			Polygoon	125262,72	502384,06
Gebouw3D	25452	1	16:23, 1 jun 2021			Polygoon	125211,54	502371,81
Gebouw3D	25453	1	16:23, 1 jun 2021			Polygoon	125228,76	502367,78
Gebouw3D	25454	1	16:23, 1 jun 2021			Polygoon	125250,69	502390,88
Gebouw3D	25455	1	16:23, 1 jun 2021			Polygoon	125236,82	502380,26
Gebouw3D	25456	1	16:23, 1 jun 2021			Polygoon	125228,44	502380,68
Gebouw3D	25457	1	16:23, 1 jun 2021			Polygoon	125282,79	502372,01
Gebouw3D	25458	1	16:23, 1 jun 2021			Polygoon	125226,24	502376,81
Gebouw3D	25459	1	16:23, 1 jun 2021			Polygoon	125221,84	502379,40
Gebouw3D	25460	1	16:23, 1 jun 2021			Polygoon	125226,24	502376,81
Gebouw3D	25461	1	16:23, 1 jun 2021			Polygoon	125244,86	502394,21
Gebouw3D	25462	1	16:23, 1 jun 2021			Polygoon	125233,32	502379,15
Gebouw3D	25463	1	16:23, 1 jun 2021			Polygoon	125223,30	502406,24
Gebouw3D	25464	1	16:23, 1 jun 2021			Polygoon	125225,73	502381,22
Gebouw3D	25465	1	16:23, 1 jun 2021			Polygoon	125237,93	502398,32
Gebouw3D	25466	1	16:23, 1 jun 2021			Polygoon	125223,34	502390,52
Gebouw3D	25467	1	16:23, 1 jun 2021			Polygoon	125304,32	502443,36
Gebouw3D	25468	1	16:23, 1 jun 2021			Polygoon	125298,31	502458,67
Gebouw3D	25469	1	16:23, 1 jun 2021			Polygoon	125305,93	502444,81
Gebouw3D	25470	1	16:23, 1 jun 2021			Polygoon	125294,43	502463,03
Gebouw3D	25471	1	16:23, 1 jun 2021			Polygoon	125204,21	502473,05
Gebouw3D	25472	1	16:23, 1 jun 2021			Polygoon	125266,07	502331,07
Gebouw3D	25473	1	16:23, 1 jun 2021			Polygoon	125275,47	502352,60
Gebouw3D	25474	1	16:23, 1 jun 2021			Polygoon	125272,79	502327,14
Gebouw3D	25475	1	16:23, 1 jun 2021			Polygoon	125266,70	502351,10
Gebouw3D	25476	1	16:23, 1 jun 2021			Polygoon	125273,33	502348,89
Gebouw3D	25477	1	16:23, 1 jun 2021			Polygoon	125239,36	502308,86
Gebouw3D	25478	1	16:23, 1 jun 2021			Polygoon	125258,06	502305,65
Gebouw3D	25479	1	16:23, 1 jun 2021			Polygoon	125226,78	502327,55
Gebouw3D	25480	1	16:23, 1 jun 2021			Polygoon	125230,47	502335,37
Gebouw3D	25481	1	16:23, 1 jun 2021			Polygoon	125258,64	502292,68
Gebouw3D	25482	1	16:23, 1 jun 2021			Polygoon	125238,35	502284,40
Gebouw3D	25483	1	16:23, 1 jun 2021			Polygoon	125254,61	502357,96
Gebouw3D	25484	1	16:23, 1 jun 2021			Polygoon	125221,31	502387,16
Gebouw3D	25485	1	16:23, 1 jun 2021			Polygoon	125224,55	502395,22
Gebouw3D	25486	1	16:23, 1 jun 2021			Polygoon	125268,78	502285,28
Gebouw3D	25499	1	16:23, 1 jun 2021			Polygoon	125238,89	502132,75
Gebouw3D	25501	1	16:23, 1 jun 2021			Polygoon	125231,52	502142,23
Gebouw3D	25502	1	16:23, 1 jun 2021			Polygoon	125222,73	502145,73
Gebouw3D	25503	1	16:23, 1 jun 2021			Polygoon	125194,82	502170,24
Gebouw3D	25504	1	16:23, 1 jun 2021			Polygoon	125191,18	502155,73
Gebouw3D	25505	1	16:23, 1 jun 2021			Polygoon	125198,84	502158,60
Gebouw3D	25506	1	16:23, 1 jun 2021			Polygoon	125197,22	502164,64
Gebouw3D	25507	1	16:23, 1 jun 2021			Polygoon	125221,64	502200,43
Gebouw3D	25508	1	16:23, 1 jun 2021			Polygoon	125224,78	502200,43
Gebouw3D	25509	1	16:23, 1 jun 2021			Polygoon	125177,74	502220,23
Gebouw3D	25510	1	16:23, 1 jun 2021			Polygoon	125243,53	502294,19
Gebouw3D	25511	1	16:23, 1 jun 2021			Polygoon	125209,62	502179,21
Gebouw3D	25512	1	16:23, 1 jun 2021			Polygoon	125214,88	502177,85
Gebouw3D	25513	1	16:23, 1 jun 2021			Polygoon	125090,54	502283,32
Gebouw3D	25514	1	16:23, 1 jun 2021			Polygoon	125106,50	502295,89
Gebouw3D	25515	1	16:23, 1 jun 2021			Polygoon	125076,24	502299,87
Gebouw3D	25516	1	16:23, 1 jun 2021			Polygoon	125068,60	502293,55
Gebouw3D	25517	1	16:23, 1 jun 2021			Polygoon	125065,98	502303,63
Gebouw3D	25518	1	16:23, 1 jun 2021			Polygoon	125065,47	502295,35
Gebouw3D	25519	1	16:23, 1 jun 2021			Polygoon	125103,33	502305,63
Gebouw3D	25520	1	16:23, 1 jun 2021			Polygoon	125076,32	502300,02
Gebouw3D	25521	1	16:23, 1 jun 2021			Polygoon	125100,72	502305,48

# Invoergegevens van het model

## Ontwikkelingslocatie Overweerseepolderdijk

Buro Ontwerp & Omgeving

Model: Ontwikkelingslocatie Overweerseepolderdijk 4 (2021-11)  
 Purmerend - Purmerend  
 Groep: (hoofdgroep)  
 Lijst van Gebouwen, voor rekenmethode Wegverkeerslawaaï - RMG-2012, wegverkeer

Groep	Hoogte	Rel.H	Maaiveld	Hdef.	Vormpunten	Omtrek	Oppervlak
Gebouw3D	3,30	3,30	0,00	Relatief	12	68,19	155,71
Gebouw3D	12,20	12,20	0,00	Relatief	4	6,91	0,73
Gebouw3D	8,60	8,60	0,00	Relatief	4	7,54	2,52
Gebouw3D	7,40	7,40	0,00	Relatief	24	65,56	234,57
Gebouw3D	10,10	10,10	0,00	Relatief	6	50,45	103,75
Gebouw3D	7,10	7,10	0,00	Relatief	16	64,10	129,98
Gebouw3D	4,10	4,10	0,00	Relatief	13	18,46	6,54
Gebouw3D	5,60	5,60	0,00	Relatief	7	58,20	108,84
Gebouw3D	2,90	2,90	0,00	Relatief	6	31,98	59,39
Gebouw3D	3,40	3,40	0,00	Relatief	8	34,80	56,24
Gebouw3D	4,30	4,30	0,00	Relatief	4	2,15	0,28
Gebouw3D	13,30	13,30	0,00	Relatief	8	17,87	17,15
Gebouw3D	4,10	4,10	0,00	Relatief	6	35,98	61,83
Gebouw3D	2,30	2,30	0,00	Relatief	11	40,27	60,30
Gebouw3D	8,40	8,40	0,00	Relatief	10	44,08	88,51
Gebouw3D	10,10	10,10	0,00	Relatief	6	49,90	98,68
Gebouw3D	7,90	7,90	0,00	Relatief	12	72,56	193,10
Gebouw3D	5,30	5,30	0,00	Relatief	5	10,61	5,55
Gebouw3D	9,50	9,50	0,00	Relatief	10	31,89	52,69
Gebouw3D	3,70	3,70	0,00	Relatief	4	8,39	3,27
Gebouw3D	9,80	9,80	0,00	Relatief	6	42,19	98,07
Gebouw3D	3,60	3,60	0,00	Relatief	4	52,03	136,08
Gebouw3D	9,70	9,70	0,00	Relatief	5	28,96	46,23
Gebouw3D	6,60	6,60	0,00	Relatief	14	74,93	268,89
Gebouw3D	9,20	9,20	0,00	Relatief	4	30,21	49,64
Gebouw3D	3,80	3,80	0,00	Relatief	4	7,03	2,37
Gebouw3D	9,40	9,40	0,00	Relatief	9	67,64	239,53
Gebouw3D	3,90	3,90	0,00	Relatief	5	7,20	2,39
Gebouw3D	11,70	11,70	0,00	Relatief	5	51,81	118,94
Gebouw3D	3,60	3,60	0,00	Relatief	5	16,66	12,83
Gebouw3D	11,10	11,10	0,00	Relatief	4	21,28	28,25
Gebouw3D	5,80	5,80	0,00	Relatief	16	135,29	544,75
Gebouw3D	11,90	11,90	0,00	Relatief	4	7,25	1,96
Gebouw3D	11,90	11,90	0,00	Relatief	4	8,47	2,44
Gebouw3D	2,60	2,60	0,00	Relatief	4	21,98	24,14
Gebouw3D	7,10	7,10	0,00	Relatief	9	86,27	426,14
Gebouw3D	11,00	11,00	0,00	Relatief	6	48,78	120,52
Gebouw3D	3,30	3,30	0,00	Relatief	8	25,38	28,71
Gebouw3D	9,40	9,40	0,00	Relatief	12	36,15	61,27
Gebouw3D	4,30	4,30	0,00	Relatief	6	70,97	262,12
Gebouw3D	8,70	8,70	0,00	Relatief	12	36,63	58,17
Gebouw3D	7,60	7,60	0,00	Relatief	18	47,09	109,20
Gebouw3D	4,20	4,20	0,00	Relatief	4	5,85	1,71
Gebouw3D	11,50	11,50	0,00	Relatief	39	152,23	533,56
Gebouw3D	3,00	3,00	0,00	Relatief	6	17,12	15,84
Gebouw3D	14,80	14,80	0,00	Relatief	4	12,62	9,40
Gebouw3D	3,10	3,10	0,00	Relatief	5	19,38	24,37
Gebouw3D	14,30	14,30	0,00	Relatief	15	86,83	269,02
Gebouw3D	17,60	17,60	0,00	Relatief	4	12,12	8,78
Gebouw3D	11,80	11,80	0,00	Relatief	21	135,18	734,54
Gebouw3D	8,70	8,70	0,00	Relatief	4	83,35	344,36
Gebouw3D	14,40	14,40	0,00	Relatief	16	86,82	267,17
Gebouw3D	17,70	17,70	0,00	Relatief	4	12,34	9,18
Gebouw3D	10,10	10,10	0,00	Relatief	6	39,40	97,58
Gebouw3D	9,80	9,80	0,00	Relatief	4	25,96	41,31
Gebouw3D	8,30	8,30	0,00	Relatief	12	32,16	60,89
Gebouw3D	3,40	3,40	0,00	Relatief	4	8,18	3,10
Gebouw3D	9,30	9,30	0,00	Relatief	12	28,11	44,77
Gebouw3D	4,30	4,30	0,00	Relatief	4	5,35	0,55
Gebouw3D	7,90	7,90	0,00	Relatief	8	28,80	43,04
Gebouw3D	3,80	3,80	0,00	Relatief	4	9,24	5,18
Gebouw3D	2,90	2,90	0,00	Relatief	4	32,07	61,12

# Invoergegevens van het model

## Ontwikkelingslocatie Overweerseepolderdijk

Buro Ontwerp & Omgeving

Model: Ontwikkelingslocatie Overweerseepolderdijk 4 (2021-11)  
 Purmerend - Purmerend  
 Groep: (hoofdgroep)  
 Lijst van Gebouwen, voor rekenmethode Wegverkeerslawaaai - RMG-2012, wegverkeer

Groep	Min.lengte	Max.lengte	Functie	Gebouwtype	BAG-id	Gemeente	Jaar	AHN-jaar	Trust	Cp
Gebouw3D	0,18	26,68					0	0	0 0	dB
Gebouw3D	0,18	3,29					0	0	0 0	dB
Gebouw3D	0,88	3,08					0	0	0 0	dB
Gebouw3D	0,01	14,06					0	0	0 0	dB
Gebouw3D	0,39	20,00					0	0	0 0	dB
Gebouw3D	0,15	17,90					0	0	0 0	dB
Gebouw3D	0,01	7,00					0	0	0 0	dB
Gebouw3D	3,18	14,44					0	0	0 0	dB
Gebouw3D	0,37	9,50					0	0	0 0	dB
Gebouw3D	1,16	8,91					0	0	0 0	dB
Gebouw3D	0,37	0,66					0	0	0 0	dB
Gebouw3D	0,22	5,21					0	0	0 0	dB
Gebouw3D	1,73	11,73					0	0	0 0	dB
Gebouw3D	0,17	13,28					0	0	0 0	dB
Gebouw3D	0,12	16,10					0	0	0 0	dB
Gebouw3D	1,16	19,77					0	0	0 0	dB
Gebouw3D	0,57	22,41					0	0	0 0	dB
Gebouw3D	0,41	3,55					0	0	0 0	dB
Gebouw3D	0,11	10,94					0	0	0 0	dB
Gebouw3D	1,40	3,32					0	0	0 0	dB
Gebouw3D	0,14	14,13					0	0	0 0	dB
Gebouw3D	7,17	18,81					0	0	0 0	dB
Gebouw3D	0,17	9,65					0	0	0 0	dB
Gebouw3D	0,16	20,20					0	0	0 0	dB
Gebouw3D	4,81	10,68					0	0	0 0	dB
Gebouw3D	0,91	2,61					0	0	0 0	dB
Gebouw3D	0,03	22,41					0	0	0 0	dB
Gebouw3D	0,03	2,68					0	0	0 0	dB
Gebouw3D	3,38	19,04					0	0	0 0	dB
Gebouw3D	0,04	6,84					0	0	0 0	dB
Gebouw3D	5,06	5,60					0	0	0 0	dB
Gebouw3D	0,39	24,29					0	0	0 0	dB
Gebouw3D	0,72	3,12					0	0	0 0	dB
Gebouw3D	0,83	3,71					0	0	0 0	dB
Gebouw3D	3,01	7,98					0	0	0 0	dB
Gebouw3D	0,62	25,34					0	0	0 0	dB
Gebouw3D	0,16	17,38					0	0	0 0	dB
Gebouw3D	0,09	7,36					0	0	0 0	dB
Gebouw3D	0,09	10,62					0	0	0 0	dB
Gebouw3D	1,16	23,85					0	0	0 0	dB
Gebouw3D	0,66	9,05					0	0	0 0	dB
Gebouw3D	0,22	11,08					0	0	0 0	dB
Gebouw3D	0,75	2,12					0	0	0 0	dB
Gebouw3D	0,03	18,12					0	0	0 0	dB
Gebouw3D	0,16	5,39					0	0	0 0	dB
Gebouw3D	2,16	4,04					0	0	0 0	dB
Gebouw3D	2,59	5,47					0	0	0 0	dB
Gebouw3D	1,80	18,98					0	0	0 0	dB
Gebouw3D	2,32	3,80					0	0	0 0	dB
Gebouw3D	0,18	23,92					0	0	0 0	dB
Gebouw3D	11,27	30,32					0	0	0 0	dB
Gebouw3D	0,29	18,89					0	0	0 0	dB
Gebouw3D	2,46	3,78					0	0	0 0	dB
Gebouw3D	0,56	10,95					0	0	0 0	dB
Gebouw3D	5,58	7,48					0	0	0 0	dB
Gebouw3D	0,04	9,25					0	0	0 0	dB
Gebouw3D	0,97	3,09					0	0	0 0	dB
Gebouw3D	0,13	8,06					0	0	0 0	dB
Gebouw3D	0,13	2,45					0	0	0 0	dB
Gebouw3D	0,59	7,42					0	0	0 0	dB
Gebouw3D	1,88	2,70					0	0	0 0	dB
Gebouw3D	6,22	9,93					0	0	0 0	dB



# Invoergegevens van het model

## Ontwikkelingslocatie Overweerseepolderdijk

Buro Ontwerp & Omgeving

Model: Ontwikkelingslocatie Overweerseepolderdijk 4 (2021-11)  
 Purmerend - Purmerend  
 Groep: (hoofdgroep)  
 Lijst van Gebouwen, voor rekenmethode Wegverkeerslawaaï - RMG-2012, wegverkeer

Groep	ItemID	Grp.ID	Datum	Naam	Omschr.	Vorm	X-1	Y-1
Gebouw3D	25522	1	16:23, 1 jun 2021			Polygoon	125051,01	502301,68
Gebouw3D	25523	1	16:23, 1 jun 2021			Polygoon	125052,64	502300,92
Gebouw3D	25524	1	16:23, 1 jun 2021			Polygoon	125068,87	502302,51
Gebouw3D	25525	1	16:23, 1 jun 2021			Polygoon	125043,50	502305,14
Gebouw3D	25526	1	16:23, 1 jun 2021			Polygoon	125066,76	502309,37
Gebouw3D	25527	1	16:23, 1 jun 2021			Polygoon	125054,36	502308,84
Gebouw3D	25528	1	16:23, 1 jun 2021			Polygoon	125031,91	502311,26
Gebouw3D	25529	1	16:23, 1 jun 2021			Polygoon	125068,88	502328,84
Gebouw3D	25530	1	16:23, 1 jun 2021			Polygoon	125027,55	502313,67
Gebouw3D	25531	1	16:23, 1 jun 2021			Polygoon	125042,27	502314,37
Gebouw3D	25532	1	16:23, 1 jun 2021			Polygoon	125109,02	502318,48
Gebouw3D	25533	1	16:23, 1 jun 2021			Polygoon	125029,23	502321,31
Gebouw3D	25534	1	16:23, 1 jun 2021			Polygoon	125053,61	502314,17
Gebouw3D	25535	1	16:23, 1 jun 2021			Polygoon	125091,09	502318,04
Gebouw3D	25536	1	16:23, 1 jun 2021			Polygoon	125097,79	502321,40
Gebouw3D	25537	1	16:23, 1 jun 2021			Polygoon	125079,48	502322,25
Gebouw3D	25538	1	16:23, 1 jun 2021			Polygoon	125106,58	502317,72
Gebouw3D	25539	1	16:23, 1 jun 2021			Polygoon	125034,25	502318,96
Gebouw3D	25540	1	16:23, 1 jun 2021			Polygoon	125075,70	502318,20
Gebouw3D	25541	1	16:23, 1 jun 2021			Polygoon	125034,87	502322,27
Gebouw3D	25542	1	16:23, 1 jun 2021			Polygoon	125027,19	502322,89
Gebouw3D	25543	1	16:23, 1 jun 2021			Polygoon	125057,06	502328,72
Gebouw3D	25544	1	16:23, 1 jun 2021			Polygoon	125056,13	502327,37
Gebouw3D	25545	1	16:23, 1 jun 2021			Polygoon	125052,78	502331,69
Gebouw3D	25546	1	16:23, 1 jun 2021			Polygoon	125049,82	502311,20
Gebouw3D	25547	1	16:23, 1 jun 2021			Polygoon	125047,16	502312,54
Gebouw3D	25548	1	16:23, 1 jun 2021			Polygoon	125086,00	502285,57
Gebouw3D	25549	1	16:23, 1 jun 2021			Polygoon	125080,22	502288,09
Gebouw3D	25624	1	16:23, 1 jun 2021			Polygoon	124975,31	502758,87
Gebouw3D	25625	1	16:23, 1 jun 2021			Polygoon	124983,37	502757,42
Gebouw3D	25626	1	16:23, 1 jun 2021			Polygoon	124980,29	502791,82
Gebouw3D	25627	1	16:23, 1 jun 2021			Polygoon	124989,34	502704,67
Gebouw3D	25628	1	16:23, 1 jun 2021			Polygoon	125010,77	502707,72
Gebouw3D	25629	1	16:23, 1 jun 2021			Polygoon	125008,61	502709,37
Gebouw3D	25630	1	16:23, 1 jun 2021			Polygoon	125007,47	502640,50
Gebouw3D	25631	1	16:23, 1 jun 2021			Polygoon	125018,19	502779,31
Gebouw3D	25632	1	16:23, 1 jun 2021			Polygoon	125047,93	502731,55
Gebouw3D	25633	1	16:23, 1 jun 2021			Polygoon	125016,44	502769,17
Gebouw3D	25634	1	16:23, 1 jun 2021			Polygoon	125016,17	502737,89
Gebouw3D	25635	1	16:23, 1 jun 2021			Polygoon	125020,36	502716,38
Gebouw3D	25636	1	16:23, 1 jun 2021			Polygoon	125031,51	502634,35
Gebouw3D	25637	1	16:23, 1 jun 2021			Polygoon	125021,81	502718,91
Gebouw3D	25638	1	16:23, 1 jun 2021			Polygoon	125016,44	502769,17
Gebouw3D	25639	1	16:23, 1 jun 2021			Polygoon	125032,81	502645,18
Gebouw3D	25640	1	16:23, 1 jun 2021			Polygoon	125043,81	502654,07
Gebouw3D	25641	1	16:23, 1 jun 2021			Polygoon	125033,49	502746,39
Gebouw3D	25642	1	16:23, 1 jun 2021			Polygoon	125030,45	502662,91
Gebouw3D	25643	1	16:23, 1 jun 2021			Polygoon	125052,34	502630,82
Gebouw3D	25644	1	16:23, 1 jun 2021			Polygoon	125032,21	502762,31
Gebouw3D	25645	1	16:23, 1 jun 2021			Polygoon	125075,36	502657,62
Gebouw3D	25646	1	16:23, 1 jun 2021			Polygoon	125043,45	502741,56
Gebouw3D	25647	1	16:23, 1 jun 2021			Polygoon	125054,83	502657,06
Gebouw3D	25648	1	16:23, 1 jun 2021			Polygoon	125055,64	502755,68
Gebouw3D	25649	1	16:23, 1 jun 2021			Polygoon	125062,35	502764,75
Gebouw3D	25650	1	16:23, 1 jun 2021			Polygoon	125053,07	502685,02
Gebouw3D	25651	1	16:23, 1 jun 2021			Polygoon	125075,93	502739,21
Gebouw3D	25652	1	16:23, 1 jun 2021			Polygoon	125062,55	502624,65
Gebouw3D	25653	1	16:23, 1 jun 2021			Polygoon	125062,93	502642,12
Gebouw3D	25654	1	16:23, 1 jun 2021			Polygoon	125069,28	502647,89
Gebouw3D	25655	1	16:23, 1 jun 2021			Polygoon	125084,64	502660,02
Gebouw3D	25656	1	16:23, 1 jun 2021			Polygoon	125069,69	502638,13
Gebouw3D	27816	1	16:23, 1 jun 2021			Polygoon	125648,01	502026,74

# Invoergegevens van het model

## Ontwikkelingslocatie Overweerseepolderdijk

Buro Ontwerp & Omgeving

Model: Ontwikkelingslocatie Overweerseepolderdijk 4 (2021-11)  
 Purmerend - Purmerend  
 Groep: (hoofdgroep)  
 Lijst van Gebouwen, voor rekenmethode Wegverkeerslawaaï - RMG-2012, wegverkeer

Groep	Hoogte	Rel.H	Maaiveld	Hdef.	Vormpunten	Omtrek	Oppervlak
Gebouw3D	9,30	9,30	0,00	Relatief	10	27,03	41,89
Gebouw3D	4,30	4,30	0,00	Relatief	3	3,93	0,29
Gebouw3D	3,10	3,10	0,00	Relatief	10	18,36	11,29
Gebouw3D	9,50	9,50	0,00	Relatief	4	26,11	40,78
Gebouw3D	4,90	4,90	0,00	Relatief	4	22,62	30,86
Gebouw3D	4,30	4,30	0,00	Relatief	6	11,15	7,57
Gebouw3D	8,70	8,70	0,00	Relatief	4	32,15	55,90
Gebouw3D	3,40	3,40	0,00	Relatief	16	91,18	300,39
Gebouw3D	9,10	9,10	0,00	Relatief	8	26,14	38,61
Gebouw3D	3,10	3,10	0,00	Relatief	4	17,08	17,35
Gebouw3D	6,40	6,40	0,00	Relatief	8	35,02	67,17
Gebouw3D	7,50	7,50	0,00	Relatief	9	28,30	36,79
Gebouw3D	8,50	8,50	0,00	Relatief	7	32,81	61,98
Gebouw3D	9,10	9,10	0,00	Relatief	6	32,65	38,71
Gebouw3D	3,40	3,40	0,00	Relatief	6	33,95	32,87
Gebouw3D	13,10	13,10	0,00	Relatief	10	58,11	197,18
Gebouw3D	6,20	6,20	0,00	Relatief	4	41,55	106,10
Gebouw3D	3,10	3,10	0,00	Relatief	4	9,96	5,44
Gebouw3D	2,60	2,60	0,00	Relatief	13	50,19	95,24
Gebouw3D	3,20	3,20	0,00	Relatief	4	11,33	7,70
Gebouw3D	3,50	3,50	0,00	Relatief	7	11,16	7,60
Gebouw3D	5,50	5,50	0,00	Relatief	14	32,54	40,55
Gebouw3D	9,80	9,80	0,00	Relatief	6	7,79	2,98
Gebouw3D	3,80	3,80	0,00	Relatief	4	5,67	1,33
Gebouw3D	9,40	9,40	0,00	Relatief	5	29,18	43,77
Gebouw3D	4,70	4,70	0,00	Relatief	5	15,32	13,84
Gebouw3D	10,10	10,10	0,00	Relatief	8	34,30	63,31
Gebouw3D	9,00	9,00	0,00	Relatief	4	33,21	61,43
Gebouw3D	3,50	3,50	0,00	Relatief	4	47,76	105,14
Gebouw3D	5,30	5,30	0,00	Relatief	6	81,46	258,54
Gebouw3D	7,00	7,00	0,00	Relatief	4	41,57	87,66
Gebouw3D	11,10	11,10	0,00	Relatief	28	99,20	429,60
Gebouw3D	6,30	6,30	0,00	Relatief	22	78,70	309,84
Gebouw3D	3,00	3,00	0,00	Relatief	4	9,21	5,25
Gebouw3D	4,10	4,10	0,00	Relatief	15	86,98	190,95
Gebouw3D	9,90	9,90	0,00	Relatief	6	41,12	90,26
Gebouw3D	3,60	3,60	0,00	Relatief	29	125,96	584,69
Gebouw3D	6,20	6,20	0,00	Relatief	6	47,36	83,56
Gebouw3D	3,90	3,90	0,00	Relatief	7	37,81	77,01
Gebouw3D	9,40	9,40	0,00	Relatief	7	59,34	214,91
Gebouw3D	6,00	6,00	0,00	Relatief	8	58,42	165,13
Gebouw3D	8,20	8,20	0,00	Relatief	7	74,31	278,24
Gebouw3D	10,10	10,10	0,00	Relatief	4	28,74	43,06
Gebouw3D	9,20	9,20	0,00	Relatief	7	45,39	110,39
Gebouw3D	6,80	6,80	0,00	Relatief	8	56,99	133,49
Gebouw3D	5,00	5,00	0,00	Relatief	6	42,64	78,13
Gebouw3D	9,20	9,20	0,00	Relatief	18	47,38	102,89
Gebouw3D	3,60	3,60	0,00	Relatief	7	67,04	194,92
Gebouw3D	9,00	9,00	0,00	Relatief	4	32,19	50,85
Gebouw3D	7,50	7,50	0,00	Relatief	17	115,06	539,39
Gebouw3D	5,20	5,20	0,00	Relatief	26	89,65	256,69
Gebouw3D	4,00	4,00	0,00	Relatief	8	37,90	77,49
Gebouw3D	3,80	3,80	0,00	Relatief	8	27,82	37,65
Gebouw3D	8,70	8,70	0,00	Relatief	9	42,30	95,55
Gebouw3D	7,80	7,80	0,00	Relatief	31	117,14	591,15
Gebouw3D	9,60	9,60	0,00	Relatief	11	64,94	185,78
Gebouw3D	3,40	3,40	0,00	Relatief	6	29,62	54,29
Gebouw3D	3,30	3,30	0,00	Relatief	5	23,64	33,88
Gebouw3D	10,00	10,00	0,00	Relatief	4	29,08	51,88
Gebouw3D	4,10	4,10	0,00	Relatief	8	58,15	166,97
Gebouw3D	3,80	3,80	0,00	Relatief	5	27,37	45,00
Gebouw3D	16,90	16,90	0,00	Relatief	30	82,93	333,34



# Invoergegevens van het model

## Ontwikkelingslocatie Overweerseepolderdijk

Buro Ontwerp & Omgeving

Model: Ontwikkelingslocatie Overweerseepolderdijk 4 (2021-11)  
 Purmerend - Purmerend  
 Groep: (hoofdgroep)  
 Lijst van Gebouwen, voor rekenmethode Wegverkeerslawaaai - RMG-2012, wegverkeer

Groep	Min.lengte	Max.lengte	Functie	Gebouwtype	BAG-id	Gemeente	Jaar	AHN-jaar	Trust	Cp
Gebouw3D	0,01	8,01					0	0	0	0 dB
Gebouw3D	0,32	1,82					0	0	0	0 dB
Gebouw3D	0,32	3,13					0	0	0	0 dB
Gebouw3D	5,17	7,89					0	0	0	0 dB
Gebouw3D	4,58	6,72					0	0	0	0 dB
Gebouw3D	0,01	3,19					0	0	0	0 dB
Gebouw3D	5,00	11,04					0	0	0	0 dB
Gebouw3D	0,09	23,09					0	0	0	0 dB
Gebouw3D	0,01	8,09					0	0	0	0 dB
Gebouw3D	3,31	5,20					0	0	0	0 dB
Gebouw3D	0,24	11,40					0	0	0	0 dB
Gebouw3D	0,02	7,89					0	0	0	0 dB
Gebouw3D	0,12	10,44					0	0	0	0 dB
Gebouw3D	0,49	13,75					0	0	0	0 dB
Gebouw3D	1,66	13,37					0	0	0	0 dB
Gebouw3D	0,05	14,19					0	0	0	0 dB
Gebouw3D	9,05	11,72					0	0	0	0 dB
Gebouw3D	1,61	3,46					0	0	0	0 dB
Gebouw3D	0,09	20,03					0	0	0	0 dB
Gebouw3D	2,37	3,55					0	0	0	0 dB
Gebouw3D	0,02	3,23					0	0	0	0 dB
Gebouw3D	0,12	5,74					0	0	0	0 dB
Gebouw3D	0,27	2,53					0	0	0	0 dB
Gebouw3D	0,48	2,24					0	0	0	0 dB
Gebouw3D	2,91	10,00					0	0	0	0 dB
Gebouw3D	1,23	5,20					0	0	0	0 dB
Gebouw3D	0,18	11,01					0	0	0	0 dB
Gebouw3D	5,51	11,07					0	0	0	0 dB
Gebouw3D	5,80	18,20					0	0	0	0 dB
Gebouw3D	0,65	32,88					0	0	0	0 dB
Gebouw3D	5,86	14,97					0	0	0	0 dB
Gebouw3D	0,09	22,40					0	0	0	0 dB
Gebouw3D	0,09	15,30					0	0	0	0 dB
Gebouw3D	2,11	2,51					0	0	0	0 dB
Gebouw3D	0,05	26,27					0	0	0	0 dB
Gebouw3D	0,16	14,06					0	0	0	0 dB
Gebouw3D	0,08	21,83					0	0	0	0 dB
Gebouw3D	0,22	19,02					0	0	0	0 dB
Gebouw3D	1,54	11,75					0	0	0	0 dB
Gebouw3D	0,17	13,81					0	0	0	0 dB
Gebouw3D	0,04	19,96					0	0	0	0 dB
Gebouw3D	1,15	21,67					0	0	0	0 dB
Gebouw3D	4,26	10,13					0	0	0	0 dB
Gebouw3D	1,13	14,42					0	0	0	0 dB
Gebouw3D	0,25	16,45					0	0	0	0 dB
Gebouw3D	1,04	15,68					0	0	0	0 dB
Gebouw3D	0,11	13,59					0	0	0	0 dB
Gebouw3D	1,13	24,38					0	0	0	0 dB
Gebouw3D	3,98	11,79					0	0	0	0 dB
Gebouw3D	0,18	22,57					0	0	0	0 dB
Gebouw3D	0,16	13,00					0	0	0	0 dB
Gebouw3D	0,70	10,85					0	0	0	0 dB
Gebouw3D	0,75	6,09					0	0	0	0 dB
Gebouw3D	0,75	10,48					0	0	0	0 dB
Gebouw3D	0,09	27,67					0	0	0	0 dB
Gebouw3D	0,13	22,92					0	0	0	0 dB
Gebouw3D	0,04	7,71					0	0	0	0 dB
Gebouw3D	2,22	6,81					0	0	0	0 dB
Gebouw3D	6,24	8,33					0	0	0	0 dB
Gebouw3D	0,07	20,96					0	0	0	0 dB
Gebouw3D	0,06	8,33					0	0	0	0 dB
Gebouw3D	0,01	18,87					0	0	0	0 dB



# Invoergegevens van het model

## Ontwikkelingslocatie Overweerseepolderdijk

Buro Ontwerp & Omgeving

Model: Ontwikkelingslocatie Overweerseepolderdijk 4 (2021-11)  
 Purmerend - Purmerend  
 Groep: (hoofdgroep)  
 Lijst van Gebouwen, voor rekenmethode Wegverkeerslawaaï - RMG-2012, wegverkeer

Groep	ItemID	Grp.ID	Datum	Naam	Omschr.	Vorm	X-1	Y-1
Gebouw3D	27817	1	16:23, 1 jun 2021			Polygoon	125638,39	501965,06
Gebouw3D	27849	1	16:23, 1 jun 2021			Polygoon	125635,59	501966,68
Gebouw3D	28134	1	16:23, 1 jun 2021			Polygoon	125454,51	502023,91
Gebouw3D	28140	1	16:23, 1 jun 2021			Polygoon	125480,37	502035,06
Gebouw3D	28147	1	16:23, 1 jun 2021			Polygoon	125476,83	502038,16
Gebouw3D	28158	1	16:23, 1 jun 2021			Polygoon	125493,36	501958,85
Gebouw3D	28160	1	16:23, 1 jun 2021			Polygoon	125481,43	501997,21
Gebouw3D	28161	1	16:23, 1 jun 2021			Polygoon	125493,44	501979,22
Gebouw3D	28162	1	16:23, 1 jun 2021			Polygoon	125489,12	501985,66
Gebouw3D	28163	1	16:23, 1 jun 2021			Polygoon	125459,27	502015,77
Gebouw3D	28164	1	16:23, 1 jun 2021			Polygoon	125460,77	502020,37
Gebouw3D	28168	1	16:23, 1 jun 2021			Polygoon	125492,30	501969,63
Gebouw3D	28271	1	16:23, 1 jun 2021			Polygoon	125438,14	502036,64
Gebouw3D	28331	1	16:23, 1 jun 2021			Polygoon	125251,07	502131,09
Gebouw3D	28335	1	16:23, 1 jun 2021			Polygoon	125256,24	502128,23
Gebouw3D	28338	1	16:23, 1 jun 2021			Polygoon	125262,27	502127,22
Gebouw3D	28347	1	16:23, 1 jun 2021			Polygoon	125290,83	502114,50
Gebouw3D	28348	1	16:23, 1 jun 2021			Polygoon	125290,83	502114,50
Gebouw3D	28349	1	16:23, 1 jun 2021			Polygoon	125295,65	502111,27
Gebouw3D	28353	1	16:23, 1 jun 2021			Polygoon	125293,57	502109,68
Gebouw3D	28354	1	16:23, 1 jun 2021			Polygoon	125299,89	502093,75
Gebouw3D	28356	1	16:23, 1 jun 2021			Polygoon	125297,39	502106,39
Gebouw3D	28357	1	16:23, 1 jun 2021			Polygoon	125302,25	502109,18
Gebouw3D	28360	1	16:23, 1 jun 2021			Polygoon	125310,47	502098,21
Gebouw3D	28364	1	16:23, 1 jun 2021			Polygoon	125316,33	502084,62
Gebouw3D	28365	1	16:23, 1 jun 2021			Polygoon	125318,60	502082,72
Gebouw3D	28366	1	16:23, 1 jun 2021			Polygoon	125243,38	502147,54
Gebouw3D	28377	1	16:23, 1 jun 2021			Polygoon	125319,85	502095,25
Gebouw3D	28378	1	16:23, 1 jun 2021			Polygoon	125328,11	502093,46
Gebouw3D	28379	1	16:23, 1 jun 2021			Polygoon	125335,81	502178,20
Gebouw3D	28408	1	16:23, 1 jun 2021			Polygoon	125562,12	502034,48
Gebouw3D	28409	1	16:23, 1 jun 2021			Polygoon	125548,62	502067,50
Gebouw3D	28410	1	16:23, 1 jun 2021			Polygoon	125557,72	502024,88
Gebouw3D	28411	1	16:23, 1 jun 2021			Polygoon	125533,30	502032,47
Gebouw3D	28412	1	16:23, 1 jun 2021			Polygoon	125559,25	502031,34
Gebouw3D	28413	1	16:23, 1 jun 2021			Polygoon	125533,82	502035,73
Gebouw3D	28414	1	16:23, 1 jun 2021			Polygoon	125557,39	502055,81
Gebouw3D	28415	1	16:23, 1 jun 2021			Polygoon	125576,33	502051,52
Gebouw3D	28416	1	16:23, 1 jun 2021			Polygoon	125544,73	502057,06
Gebouw3D	28417	1	16:23, 1 jun 2021			Polygoon	125550,98	502071,51
Gebouw3D	28418	1	16:23, 1 jun 2021			Polygoon	125493,51	502094,58
Gebouw3D	28419	1	16:23, 1 jun 2021			Polygoon	125504,33	502114,30
Gebouw3D	28420	1	16:23, 1 jun 2021			Polygoon	125513,50	502098,37
Gebouw3D	28421	1	16:23, 1 jun 2021			Polygoon	125602,46	502131,68
Gebouw3D	28422	1	16:23, 1 jun 2021			Polygoon	125609,25	502158,49
Gebouw3D	28423	1	16:23, 1 jun 2021			Polygoon	125597,91	502164,97
Gebouw3D	28424	1	16:23, 1 jun 2021			Polygoon	125535,05	502161,92
Gebouw3D	28425	1	16:23, 1 jun 2021			Polygoon	125569,98	502172,43
Gebouw3D	28426	1	16:23, 1 jun 2021			Polygoon	125598,26	502186,69
Gebouw3D	28427	1	16:23, 1 jun 2021			Polygoon	125548,52	502189,97
Gebouw3D	28428	1	16:23, 1 jun 2021			Polygoon	125550,54	502226,56
Gebouw3D	28670	1	16:23, 1 jun 2021			Polygoon	125172,07	502230,82
Gebouw3D	28671	1	16:23, 1 jun 2021			Polygoon	125170,95	502228,67
Gebouw3D	28672	1	16:23, 1 jun 2021			Polygoon	125155,68	502233,90
Gebouw3D	28673	1	16:23, 1 jun 2021			Polygoon	125150,47	502236,85
Gebouw3D	28674	1	16:23, 1 jun 2021			Polygoon	125154,14	502231,16
Gebouw3D	28675	1	16:23, 1 jun 2021			Polygoon	125150,95	502225,50
Gebouw3D	28681	1	16:23, 1 jun 2021			Polygoon	125139,82	502213,22
Gebouw3D	28814	1	16:23, 1 jun 2021			Polygoon	125614,55	501921,31
Gebouw3D	28815	1	16:23, 1 jun 2021			Polygoon	125597,83	501932,30
Gebouw3D	28816	1	16:23, 1 jun 2021			Polygoon	125601,01	501940,17
Gebouw3D	28817	1	16:23, 1 jun 2021			Polygoon	125517,76	501954,15

# Invoergegevens van het model

## Ontwikkelingslocatie Overweerseepolderdijk

Buro Ontwerp & Omgeving

Model: Ontwikkelingslocatie Overweerseepolderdijk 4 (2021-11)  
 Purmerend - Purmerend  
 Groep: (hoofdgroep)  
 Lijst van Gebouwen, voor rekenmethode Wegverkeerslawaaai - RMG-2012, wegverkeer

Groep	Hoogte	Rel.H	Maaiveld	Hdef.	Vormpunten	Omtrek	Oppervlak
Gebouw3D	20,00	20,00	0,00	Relatief	23	82,83	317,27
Gebouw3D	2,80	2,80	0,00	Relatief	6	5,25	0,28
Gebouw3D	2,70	2,70	0,00	Relatief	4	22,80	28,11
Gebouw3D	6,10	6,10	0,00	Relatief	29	123,27	248,36
Gebouw3D	11,30	11,30	0,00	Relatief	38	103,67	413,18
Gebouw3D	7,90	7,90	0,00	Relatief	4	26,88	44,90
Gebouw3D	11,20	11,20	0,00	Relatief	24	126,07	582,98
Gebouw3D	7,20	7,20	0,00	Relatief	5	5,06	1,54
Gebouw3D	3,90	3,90	0,00	Relatief	20	61,89	127,43
Gebouw3D	7,40	7,40	0,00	Relatief	22	32,65	58,07
Gebouw3D	2,70	2,70	0,00	Relatief	4	12,06	8,96
Gebouw3D	2,80	2,80	0,00	Relatief	4	15,86	13,58
Gebouw3D	4,90	4,90	0,00	Relatief	4	14,74	13,58
Gebouw3D	10,20	10,20	0,00	Relatief	8	30,57	55,49
Gebouw3D	10,30	10,30	0,00	Relatief	10	34,46	57,83
Gebouw3D	2,40	2,40	0,00	Relatief	4	8,64	4,64
Gebouw3D	10,40	10,40	0,00	Relatief	12	43,23	61,05
Gebouw3D	2,60	2,60	0,00	Relatief	4	5,19	1,59
Gebouw3D	10,40	10,40	0,00	Relatief	12	40,02	59,28
Gebouw3D	2,40	2,40	0,00	Relatief	4	6,85	2,51
Gebouw3D	10,00	10,00	0,00	Relatief	12	32,99	61,64
Gebouw3D	2,80	2,80	0,00	Relatief	4	13,18	8,92
Gebouw3D	2,70	2,70	0,00	Relatief	8	19,51	17,57
Gebouw3D	9,00	9,00	0,00	Relatief	8	31,16	58,18
Gebouw3D	10,10	10,10	0,00	Relatief	8	29,62	51,34
Gebouw3D	10,10	10,10	0,00	Relatief	8	30,36	54,60
Gebouw3D	4,00	4,00	0,00	Relatief	6	24,00	29,00
Gebouw3D	2,40	2,40	0,00	Relatief	4	9,18	5,24
Gebouw3D	2,30	2,30	0,00	Relatief	4	9,43	5,47
Gebouw3D	3,90	3,90	0,00	Relatief	4	24,64	35,62
Gebouw3D	4,30	4,30	0,00	Relatief	22	55,08	73,69
Gebouw3D	18,20	18,20	0,00	Relatief	143	343,16	1273,88
Gebouw3D	13,90	13,90	0,00	Relatief	12	15,79	10,83
Gebouw3D	3,20	3,20	0,00	Relatief	25	46,34	56,18
Gebouw3D	3,20	3,20	0,00	Relatief	3	2,24	0,23
Gebouw3D	13,90	13,90	0,00	Relatief	12	19,90	7,57
Gebouw3D	24,80	24,80	0,00	Relatief	68	106,08	412,99
Gebouw3D	13,90	13,90	0,00	Relatief	13	29,27	23,99
Gebouw3D	4,30	4,30	0,00	Relatief	48	225,26	331,63
Gebouw3D	13,80	13,80	0,00	Relatief	15	28,40	21,78
Gebouw3D	6,70	6,70	0,00	Relatief	16	117,44	194,87
Gebouw3D	14,90	14,90	0,00	Relatief	30	100,32	468,03
Gebouw3D	23,10	23,10	0,00	Relatief	18	60,66	165,90
Gebouw3D	3,00	3,00	0,00	Relatief	33	36,19	103,85
Gebouw3D	14,50	14,50	0,00	Relatief	15	97,26	318,38
Gebouw3D	17,80	17,80	0,00	Relatief	42	204,19	1186,08
Gebouw3D	14,50	14,50	0,00	Relatief	4	79,86	281,90
Gebouw3D	17,50	17,50	0,00	Relatief	12	35,84	34,67
Gebouw3D	11,10	11,10	0,00	Relatief	48	224,57	1229,32
Gebouw3D	7,70	7,70	0,00	Relatief	16	28,89	23,17
Gebouw3D	3,40	3,40	0,00	Relatief	10	69,08	150,63
Gebouw3D	7,80	7,80	0,00	Relatief	6	40,94	87,82
Gebouw3D	4,30	4,30	0,00	Relatief	4	10,88	7,34
Gebouw3D	2,60	2,60	0,00	Relatief	4	18,68	20,06
Gebouw3D	2,60	2,60	0,00	Relatief	4	18,26	18,83
Gebouw3D	2,60	2,60	0,00	Relatief	4	18,28	18,91
Gebouw3D	2,60	2,60	0,00	Relatief	4	18,57	19,81
Gebouw3D	3,40	3,40	0,00	Relatief	4	17,27	17,62
Gebouw3D	17,10	17,10	0,00	Relatief	9	15,22	8,35
Gebouw3D	22,10	22,10	0,00	Relatief	24	85,23	312,09
Gebouw3D	16,50	16,50	0,00	Relatief	8	17,16	14,43
Gebouw3D	3,40	3,40	0,00	Relatief	12	41,03	89,37

# Invoergegevens van het model

## Ontwikkelingslocatie Overweerseepolderdijk

Buro Ontwerp & Omgeving

Model: Ontwikkelingslocatie Overweerseepolderdijk 4 (2021-11)  
 Purmerend - Purmerend  
 Groep: (hoofdgroep)  
 Lijst van Gebouwen, voor rekenmethode Wegverkeerslawaaai - RMG-2012, wegverkeer

Groep	Min.lengte	Max.lengte	Functie	Gebouwtype	BAG-id	Gemeente	Jaar	AHN-jaar	Trust	Cp
Gebouw3D	0,06	17,40					0	0	0 0	dB
Gebouw3D	0,10	1,70					0	0	0 0	dB
Gebouw3D	3,61	7,79					0	0	0 0	dB
Gebouw3D	0,15	28,49					0	0	0 0	dB
Gebouw3D	0,17	11,48					0	0	0 0	dB
Gebouw3D	6,22	7,24					0	0	0 0	dB
Gebouw3D	0,01	27,23					0	0	0 0	dB
Gebouw3D	0,22	1,69					0	0	0 0	dB
Gebouw3D	0,06	17,05					0	0	0 0	dB
Gebouw3D	0,18	6,27					0	0	0 0	dB
Gebouw3D	2,65	3,39					0	0	0 0	dB
Gebouw3D	2,50	5,43					0	0	0 0	dB
Gebouw3D	3,63	3,74					0	0	0 0	dB
Gebouw3D	0,71	9,13					0	0	0 0	dB
Gebouw3D	0,65	11,11					0	0	0 0	dB
Gebouw3D	2,00	2,40					0	0	0 0	dB
Gebouw3D	0,65	13,77					0	0	0 0	dB
Gebouw3D	0,99	1,60					0	0	0 0	dB
Gebouw3D	0,55	13,23					0	0	0 0	dB
Gebouw3D	1,06	2,39					0	0	0 0	dB
Gebouw3D	0,65	9,80					0	0	0 0	dB
Gebouw3D	1,90	4,78					0	0	0 0	dB
Gebouw3D	0,81	6,97					0	0	0 0	dB
Gebouw3D	0,66	9,14					0	0	0 0	dB
Gebouw3D	0,17	9,14					0	0	0 0	dB
Gebouw3D	0,39	9,00					0	0	0 0	dB
Gebouw3D	2,00	7,00					0	0	0 0	dB
Gebouw3D	2,12	2,51					0	0	0 0	dB
Gebouw3D	2,05	2,68					0	0	0 0	dB
Gebouw3D	4,63	7,69					0	0	0 0	dB
Gebouw3D	0,04	19,99					0	0	0 0	dB
Gebouw3D	0,03	26,35					0	0	0 0	dB
Gebouw3D	0,07	4,77					0	0	0 0	dB
Gebouw3D	0,09	17,25					0	0	0 0	dB
Gebouw3D	0,59	0,84					0	0	0 0	dB
Gebouw3D	0,09	8,22					0	0	0 0	dB
Gebouw3D	0,01	8,55					0	0	0 0	dB
Gebouw3D	0,03	5,83					0	0	0 0	dB
Gebouw3D	0,10	39,44					0	0	0 0	dB
Gebouw3D	0,12	5,72					0	0	0 0	dB
Gebouw3D	0,57	28,53					0	0	0 0	dB
Gebouw3D	0,04	11,97					0	0	0 0	dB
Gebouw3D	0,08	11,89					0	0	0 0	dB
Gebouw3D	0,96	1,49					0	0	0 0	dB
Gebouw3D	0,05	30,95					0	0	0 0	dB
Gebouw3D	0,05	29,77					0	0	0 0	dB
Gebouw3D	19,42	20,50					0	0	0 0	dB
Gebouw3D	0,08	6,38					0	0	0 0	dB
Gebouw3D	0,04	39,14					0	0	0 0	dB
Gebouw3D	0,85	6,77					0	0	0 0	dB
Gebouw3D	0,09	26,33					0	0	0 0	dB
Gebouw3D	2,43	13,54					0	0	0 0	dB
Gebouw3D	2,43	2,99					0	0	0 0	dB
Gebouw3D	3,34	6,00					0	0	0 0	dB
Gebouw3D	3,15	5,99					0	0	0 0	dB
Gebouw3D	3,17	5,98					0	0	0 0	dB
Gebouw3D	3,32	5,97					0	0	0 0	dB
Gebouw3D	3,31	5,33					0	0	0 0	dB
Gebouw3D	0,05	4,16					0	0	0 0	dB
Gebouw3D	0,01	19,33					0	0	0 0	dB
Gebouw3D	0,20	5,75					0	0	0 0	dB
Gebouw3D	0,38	9,95					0	0	0 0	dB



# Invoergegevens van het model

## Ontwikkelingslocatie Overweerseepolderdijk

Buro Ontwerp & Omgeving

Model: Ontwikkelingslocatie Overweerseepolderdijk 4 (2021-11)  
 Purmerend - Purmerend  
 Groep: (hoofdgroep)  
 Lijst van Gebouwen, voor rekenmethode Wegverkeerslawaaai - RMG-2012, wegverkeer

Groep	ItemID	Grp.ID	Datum	Naam	Omschr.	Vorm	X-1	Y-1
Gebouw3D	28818	1	16:23, 1 jun 2021			Polygoon	125516,62	501967,10
Gebouw3D	28819	1	16:23, 1 jun 2021			Polygoon	125520,43	501971,52
Gebouw3D	28820	1	16:23, 1 jun 2021			Polygoon	125516,76	501970,87
Gebouw3D	28821	1	16:23, 1 jun 2021			Polygoon	125518,51	501979,67
Gebouw3D	28822	1	16:23, 1 jun 2021			Polygoon	125626,42	501981,78
Gebouw3D	28823	1	16:23, 1 jun 2021			Polygoon	125539,43	501987,16
Gebouw3D	28824	1	16:23, 1 jun 2021			Polygoon	125513,09	501988,93
Gebouw3D	28825	1	16:23, 1 jun 2021			Polygoon	125518,17	501990,76
Gebouw3D	28826	1	16:23, 1 jun 2021			Polygoon	125513,16	501993,67
Gebouw3D	28827	1	16:23, 1 jun 2021			Polygoon	125527,25	501980,94
Gebouw3D	30767	1	16:23, 1 jun 2021			Polygoon	125312,67	502529,47
Gebouw3D	30768	1	16:23, 1 jun 2021			Polygoon	125346,73	502522,38
Gebouw3D	30769	1	16:23, 1 jun 2021			Polygoon	125446,32	502530,15
Gebouw3D	30770	1	16:23, 1 jun 2021			Polygoon	125457,69	502545,54
Gebouw3D	30771	1	16:23, 1 jun 2021			Polygoon	125417,75	502569,17
Gebouw3D	30772	1	16:23, 1 jun 2021			Polygoon	125401,44	502672,10
Gebouw3D	30773	1	16:23, 1 jun 2021			Polygoon	125416,51	502704,62
Gebouw3D	30775	1	16:23, 1 jun 2021			Polygoon	125345,19	502725,63
Gebouw3D	30776	1	16:23, 1 jun 2021			Polygoon	125308,54	502728,40
Gebouw3D	30777	1	16:23, 1 jun 2021			Polygoon	125346,72	502724,41
Gebouw3D	30778	1	16:23, 1 jun 2021			Polygoon	125409,19	502737,79
Gebouw3D	30779	1	16:23, 1 jun 2021			Polygoon	125348,34	502736,70
Gebouw3D	30780	1	16:23, 1 jun 2021			Polygoon	125368,60	502753,44
Gebouw3D	30781	1	16:23, 1 jun 2021			Polygoon	125339,79	502756,42
Gebouw3D	30782	1	16:23, 1 jun 2021			Polygoon	125310,46	502758,71
Gebouw3D	30783	1	16:23, 1 jun 2021			Polygoon	125320,47	502848,19
Gebouw3D	30784	1	16:23, 1 jun 2021			Polygoon	125310,18	502822,36
Gebouw3D	30785	1	16:23, 1 jun 2021			Polygoon	125307,55	502720,77
Gebouw3D	30786	1	16:23, 1 jun 2021			Polygoon	125321,84	502720,96
Gebouw3D	30787	1	16:23, 1 jun 2021			Polygoon	125328,97	502734,60
Gebouw3D	30788	1	16:23, 1 jun 2021			Polygoon	125370,72	502684,37
Gebouw3D	30789	1	16:23, 1 jun 2021			Polygoon	125448,53	502676,75
Gebouw3D	30790	1	16:23, 1 jun 2021			Polygoon	125381,05	502696,75
Gebouw3D	30791	1	16:23, 1 jun 2021			Polygoon	125449,54	502689,45
Gebouw3D	30792	1	16:23, 1 jun 2021			Polygoon	125320,99	502749,76
Gebouw3D	30793	1	16:23, 1 jun 2021			Polygoon	125318,96	502585,68
Gebouw3D	30794	1	16:23, 1 jun 2021			Polygoon	125316,82	502596,75
Gebouw3D	30795	1	16:23, 1 jun 2021			Polygoon	125341,45	502593,57
Gebouw3D	30796	1	16:23, 1 jun 2021			Polygoon	125337,39	502419,11
Gebouw3D	30797	1	16:23, 1 jun 2021			Polygoon	125328,96	502423,07
Gebouw3D	30798	1	16:23, 1 jun 2021			Polygoon	125327,86	502434,46
Gebouw3D	30799	1	16:23, 1 jun 2021			Polygoon	125336,58	502428,90
Gebouw3D	30800	1	16:23, 1 jun 2021			Polygoon	125306,17	502426,37
Gebouw3D	30801	1	16:23, 1 jun 2021			Polygoon	125355,23	502431,38
Gebouw3D	30802	1	16:23, 1 jun 2021			Polygoon	125363,64	502445,25
Gebouw3D	30803	1	16:23, 1 jun 2021			Polygoon	125517,89	502434,00
Gebouw3D	30804	1	16:23, 1 jun 2021			Polygoon	125332,82	502432,35
Gebouw3D	30805	1	16:23, 1 jun 2021			Polygoon	125517,89	502434,00
Gebouw3D	30806	1	16:23, 1 jun 2021			Polygoon	125506,98	502436,17
Gebouw3D	30807	1	16:23, 1 jun 2021			Polygoon	125507,87	502438,23
Gebouw3D	30808	1	16:23, 1 jun 2021			Polygoon	125470,29	502441,80
Gebouw3D	30809	1	16:23, 1 jun 2021			Polygoon	125455,80	502450,77
Gebouw3D	30810	1	16:23, 1 jun 2021			Polygoon	125445,54	502455,23
Gebouw3D	30811	1	16:23, 1 jun 2021			Polygoon	125431,92	502464,95
Gebouw3D	30812	1	16:23, 1 jun 2021			Polygoon	125431,40	502464,19
Gebouw3D	30813	1	16:23, 1 jun 2021			Polygoon	125317,95	502475,73
Gebouw3D	30814	1	16:23, 1 jun 2021			Polygoon	125306,35	502455,43
Gebouw3D	30815	1	16:23, 1 jun 2021			Polygoon	125479,84	502444,65
Gebouw3D	30816	1	16:23, 1 jun 2021			Polygoon	125478,72	502436,14
Gebouw3D	30817	1	16:23, 1 jun 2021			Polygoon	125487,09	502444,53
Gebouw3D	30818	1	16:23, 1 jun 2021			Polygoon	125487,99	502446,63
Gebouw3D	30819	1	16:23, 1 jun 2021			Polygoon	125311,68	502462,25

# Invoergegevens van het model

## Ontwikkelingslocatie Overweerseepolderdijk

Buro Ontwerp & Omgeving

Model: Ontwikkelingslocatie Overweerseepolderdijk 4 (2021-11)  
 Purmerend - Purmerend  
 Groep: (hoofdgroep)  
 Lijst van Gebouwen, voor rekenmethode Wegverkeerslawaaai - RMG-2012, wegverkeer

Groep	Hoogte	Rel.H	Maaiveld	Hdef.	Vormpunten	Omtrek	Oppervlak
Gebouw3D	4,00	4,00	0,00	Relatief	4	11,98	8,86
Gebouw3D	7,00	7,00	0,00	Relatief	7	28,17	46,93
Gebouw3D	3,20	3,20	0,00	Relatief	7	16,63	15,52
Gebouw3D	2,40	2,40	0,00	Relatief	6	14,60	13,23
Gebouw3D	16,80	16,80	0,00	Relatief	6	19,09	17,00
Gebouw3D	7,60	7,60	0,00	Relatief	4	26,43	42,95
Gebouw3D	2,80	2,80	0,00	Relatief	4	12,44	9,45
Gebouw3D	7,60	7,60	0,00	Relatief	4	26,63	43,55
Gebouw3D	7,60	7,60	0,00	Relatief	4	26,47	42,94
Gebouw3D	7,50	7,50	0,00	Relatief	4	26,26	42,36
Gebouw3D	3,70	3,70	0,00	Relatief	40	285,34	1497,35
Gebouw3D	7,60	7,60	0,00	Relatief	18	109,39	293,75
Gebouw3D	3,00	3,00	0,00	Relatief	4	29,44	48,53
Gebouw3D	6,00	6,00	0,00	Relatief	8	56,31	188,80
Gebouw3D	7,50	7,50	0,00	Relatief	10	103,06	297,82
Gebouw3D	4,60	4,60	0,00	Relatief	15	80,18	276,21
Gebouw3D	4,30	4,30	0,00	Relatief	12	85,80	259,25
Gebouw3D	7,10	7,10	0,00	Relatief	11	39,86	91,72
Gebouw3D	8,30	8,30	0,00	Relatief	13	51,48	105,08
Gebouw3D	3,20	3,20	0,00	Relatief	9	24,90	27,16
Gebouw3D	2,90	2,90	0,00	Relatief	12	74,28	157,63
Gebouw3D	2,90	2,90	0,00	Relatief	4	17,97	19,53
Gebouw3D	3,40	3,40	0,00	Relatief	16	68,97	181,29
Gebouw3D	6,10	6,10	0,00	Relatief	10	71,56	202,10
Gebouw3D	3,50	3,50	0,00	Relatief	14	58,41	164,01
Gebouw3D	9,30	9,30	0,00	Relatief	38	179,27	1108,05
Gebouw3D	5,90	5,90	0,00	Relatief	12	43,76	92,46
Gebouw3D	3,40	3,40	0,00	Relatief	5	14,35	12,97
Gebouw3D	7,10	7,10	0,00	Relatief	19	43,90	107,82
Gebouw3D	2,80	2,80	0,00	Relatief	4	25,02	36,04
Gebouw3D	6,40	6,40	0,00	Relatief	19	46,06	107,81
Gebouw3D	4,30	4,30	0,00	Relatief	4	18,74	21,10
Gebouw3D	3,00	3,00	0,00	Relatief	6	30,15	45,50
Gebouw3D	3,50	3,50	0,00	Relatief	4	18,53	21,23
Gebouw3D	2,50	2,50	0,00	Relatief	4	14,13	12,09
Gebouw3D	11,40	11,40	0,00	Relatief	4	10,84	5,44
Gebouw3D	14,50	14,50	0,00	Relatief	16	75,03	283,48
Gebouw3D	5,70	5,70	0,00	Relatief	4	11,76	8,64
Gebouw3D	9,40	9,40	0,00	Relatief	14	55,63	111,08
Gebouw3D	3,40	3,40	0,00	Relatief	8	35,66	6,58
Gebouw3D	7,20	7,20	0,00	Relatief	6	46,88	82,12
Gebouw3D	3,60	3,60	0,00	Relatief	6	27,84	45,99
Gebouw3D	9,80	9,80	0,00	Relatief	8	50,66	138,18
Gebouw3D	5,90	5,90	0,00	Relatief	10	52,43	76,51
Gebouw3D	3,40	3,40	0,00	Relatief	8	43,73	59,80
Gebouw3D	2,50	2,50	0,00	Relatief	4	9,52	5,65
Gebouw3D	3,00	3,00	0,00	Relatief	6	18,24	19,49
Gebouw3D	2,50	2,50	0,00	Relatief	4	9,56	5,70
Gebouw3D	2,50	2,50	0,00	Relatief	4	9,47	5,58
Gebouw3D	2,60	2,60	0,00	Relatief	4	9,56	5,70
Gebouw3D	5,60	5,60	0,00	Relatief	21	73,37	267,10
Gebouw3D	11,90	11,90	0,00	Relatief	21	67,97	265,12
Gebouw3D	8,30	8,30	0,00	Relatief	6	8,82	2,71
Gebouw3D	16,60	16,60	0,00	Relatief	16	66,19	261,29
Gebouw3D	11,00	11,00	0,00	Relatief	8	9,25	3,20
Gebouw3D	6,50	6,50	0,00	Relatief	4	32,88	63,80
Gebouw3D	4,40	4,40	0,00	Relatief	6	19,51	21,19
Gebouw3D	8,40	8,40	0,00	Relatief	6	30,62	50,75
Gebouw3D	3,00	3,00	0,00	Relatief	4	8,29	4,07
Gebouw3D	2,60	2,60	0,00	Relatief	4	9,50	5,63
Gebouw3D	2,50	2,50	0,00	Relatief	4	9,44	5,56
Gebouw3D	9,70	9,70	0,00	Relatief	9	46,12	108,16



# Invoergegevens van het model

## Ontwikkelingslocatie Overweerseepolderdijk

Buro Ontwerp & Omgeving

Model: Ontwikkelingslocatie Overweerseepolderdijk 4 (2021-11)  
 Purmerend - Purmerend  
 Groep: (hoofdgroep)  
 Lijst van Gebouwen, voor rekenmethode Wegverkeerslawaaai - RMG-2012, wegverkeer

Groep	Min.lengte	Max.lengte	Functie	Gebouwtype	BAG-id	Gemeente	Jaar	AHN-jaar	Trust	Cp
Gebouw3D	2,65	3,34					0	0	0	0 dB
Gebouw3D	0,04	8,65					0	0	0	0 dB
Gebouw3D	0,04	5,45					0	0	0	0 dB
Gebouw3D	0,20	3,88					0	0	0	0 dB
Gebouw3D	0,19	7,13					0	0	0	0 dB
Gebouw3D	5,76	7,46					0	0	0	0 dB
Gebouw3D	2,64	3,57					0	0	0	0 dB
Gebouw3D	5,77	7,53					0	0	0	0 dB
Gebouw3D	5,70	7,53					0	0	0	0 dB
Gebouw3D	5,70	7,44					0	0	0	0 dB
Gebouw3D	0,16	39,16					0	0	0	0 dB
Gebouw3D	0,22	39,16					0	0	0	0 dB
Gebouw3D	4,97	9,82					0	0	0	0 dB
Gebouw3D	0,21	14,68					0	0	0	0 dB
Gebouw3D	2,96	27,07					0	0	0	0 dB
Gebouw3D	0,43	16,38					0	0	0	0 dB
Gebouw3D	0,40	15,62					0	0	0	0 dB
Gebouw3D	0,23	9,23					0	0	0	0 dB
Gebouw3D	0,31	11,42					0	0	0	0 dB
Gebouw3D	0,08	7,94					0	0	0	0 dB
Gebouw3D	0,43	16,28					0	0	0	0 dB
Gebouw3D	3,68	5,30					0	0	0	0 dB
Gebouw3D	0,41	10,18					0	0	0	0 dB
Gebouw3D	1,55	13,08					0	0	0	0 dB
Gebouw3D	0,76	12,80					0	0	0	0 dB
Gebouw3D	0,08	27,80					0	0	0	0 dB
Gebouw3D	0,32	14,00					0	0	0	0 dB
Gebouw3D	1,43	3,76					0	0	0	0 dB
Gebouw3D	0,08	9,89					0	0	0	0 dB
Gebouw3D	4,50	8,01					0	0	0	0 dB
Gebouw3D	0,24	7,28					0	0	0	0 dB
Gebouw3D	3,72	5,63					0	0	0	0 dB
Gebouw3D	3,17	8,72					0	0	0	0 dB
Gebouw3D	4,15	5,14					0	0	0	0 dB
Gebouw3D	2,88	4,21					0	0	0	0 dB
Gebouw3D	1,13	4,09					0	0	0	0 dB
Gebouw3D	0,09	15,54					0	0	0	0 dB
Gebouw3D	2,83	3,05					0	0	0	0 dB
Gebouw3D	0,15	9,11					0	0	0	0 dB
Gebouw3D	0,15	9,08					0	0	0	0 dB
Gebouw3D	0,07	18,10					0	0	0	0 dB
Gebouw3D	1,83	8,53					0	0	0	0 dB
Gebouw3D	0,11	17,40					0	0	0	0 dB
Gebouw3D	1,20	16,41					0	0	0	0 dB
Gebouw3D	1,00	13,70					0	0	0	0 dB
Gebouw3D	2,24	2,52					0	0	0	0 dB
Gebouw3D	0,07	5,49					0	0	0	0 dB
Gebouw3D	2,26	2,52					0	0	0	0 dB
Gebouw3D	2,21	2,51					0	0	0	0 dB
Gebouw3D	2,25	2,51					0	0	0	0 dB
Gebouw3D	0,10	16,88					0	0	0	0 dB
Gebouw3D	0,10	17,00					0	0	0	0 dB
Gebouw3D	0,33	3,44					0	0	0	0 dB
Gebouw3D	0,01	17,36					0	0	0	0 dB
Gebouw3D	0,06	2,75					0	0	0	0 dB
Gebouw3D	6,24	10,36					0	0	0	0 dB
Gebouw3D	0,32	5,56					0	0	0	0 dB
Gebouw3D	1,72	9,95					0	0	0	0 dB
Gebouw3D	1,59	2,70					0	0	0	0 dB
Gebouw3D	2,27	2,47					0	0	0	0 dB
Gebouw3D	2,23	2,47					0	0	0	0 dB
Gebouw3D	0,14	14,21					0	0	0	0 dB



# Invoergegevens van het model

## Ontwikkelingslocatie Overweerseepolderdijk

Buro Ontwerp & Omgeving

Model: Ontwikkelingslocatie Overweerseepolderdijk 4 (2021-11)  
 Purmerend - Purmerend  
 Groep: (hoofdgroep)  
 Lijst van Gebouwen, voor rekenmethode Wegverkeerslawaaai - RMG-2012, wegverkeer

Groep	ItemID	Grp.ID	Datum	Naam	Omschr.	Vorm	X-1	Y-1
Gebouw3D	30820	1	16:23, 1 jun 2021			Polygoon	125318,64	502456,77
Gebouw3D	30821	1	16:23, 1 jun 2021			Polygoon	125582,31	502446,74
Gebouw3D	30822	1	16:23, 1 jun 2021			Polygoon	125650,20	502421,71
Gebouw3D	30823	1	16:23, 1 jun 2021			Polygoon	125466,46	502545,99
Gebouw3D	30824	1	16:23, 1 jun 2021			Polygoon	125491,23	502477,58
Gebouw3D	30825	1	16:23, 1 jun 2021			Polygoon	125488,95	502472,14
Gebouw3D	30826	1	16:23, 1 jun 2021			Polygoon	125487,43	502469,58
Gebouw3D	30827	1	16:23, 1 jun 2021			Polygoon	125486,60	502466,58
Gebouw3D	30828	1	16:23, 1 jun 2021			Polygoon	125496,09	502490,29
Gebouw3D	30829	1	16:23, 1 jun 2021			Polygoon	125342,50	502428,50
Gebouw3D	30830	1	16:23, 1 jun 2021			Polygoon	125337,59	502408,84
Gebouw3D	30831	1	16:23, 1 jun 2021			Polygoon	125343,72	502422,76
Gebouw3D	30832	1	16:23, 1 jun 2021			Polygoon	125349,58	502419,50
Gebouw3D	30833	1	16:23, 1 jun 2021			Polygoon	125491,00	502429,17
Gebouw3D	30834	1	16:23, 1 jun 2021			Polygoon	125491,67	502430,76
Gebouw3D	30835	1	16:23, 1 jun 2021			Polygoon	125496,64	502428,62
Gebouw3D	30836	1	16:23, 1 jun 2021			Polygoon	125496,64	502428,62
Gebouw3D	30837	1	16:23, 1 jun 2021			Polygoon	125510,95	502420,79
Gebouw3D	30838	1	16:23, 1 jun 2021			Polygoon	125516,68	502420,38
Gebouw3D	30839	1	16:23, 1 jun 2021			Polygoon	125519,84	502427,86
Gebouw3D	30840	1	16:23, 1 jun 2021			Polygoon	125520,94	502416,59
Gebouw3D	30841	1	16:23, 1 jun 2021			Polygoon	125352,22	502419,93
Gebouw3D	30842	1	16:23, 1 jun 2021			Polygoon	125337,26	502439,91
Gebouw3D	30843	1	16:23, 1 jun 2021			Polygoon	125318,09	502455,51
Gebouw3D	30844	1	16:23, 1 jun 2021			Polygoon	125325,36	502470,56
Gebouw3D	30845	1	16:23, 1 jun 2021			Polygoon	125663,63	502439,97
Gebouw3D	30846	1	16:23, 1 jun 2021			Polygoon	125358,69	502293,63
Gebouw3D	30847	1	16:23, 1 jun 2021			Polygoon	125339,32	502294,37
Gebouw3D	30848	1	16:23, 1 jun 2021			Polygoon	125341,14	502330,37
Gebouw3D	30849	1	16:23, 1 jun 2021			Polygoon	125362,89	502372,40
Gebouw3D	30850	1	16:23, 1 jun 2021			Polygoon	125359,76	502295,95
Gebouw3D	30851	1	16:23, 1 jun 2021			Polygoon	125363,33	502328,44
Gebouw3D	30852	1	16:23, 1 jun 2021			Polygoon	125383,52	502332,87
Gebouw3D	30853	1	16:23, 1 jun 2021			Polygoon	125374,31	502376,70
Gebouw3D	30854	1	16:23, 1 jun 2021			Polygoon	125389,59	502342,95
Gebouw3D	30855	1	16:23, 1 jun 2021			Polygoon	125383,39	502371,59
Gebouw3D	30856	1	16:23, 1 jun 2021			Polygoon	125383,20	502348,18
Gebouw3D	30857	1	16:23, 1 jun 2021			Polygoon	125383,45	502355,62
Gebouw3D	30858	1	16:23, 1 jun 2021			Polygoon	125393,19	502348,97
Gebouw3D	30859	1	16:23, 1 jun 2021			Polygoon	125390,25	502380,14
Gebouw3D	30860	1	16:23, 1 jun 2021			Polygoon	125390,27	502368,02
Gebouw3D	30861	1	16:23, 1 jun 2021			Polygoon	125390,84	502379,83
Gebouw3D	30862	1	16:23, 1 jun 2021			Polygoon	125393,08	502391,35
Gebouw3D	30863	1	16:23, 1 jun 2021			Polygoon	125400,56	502407,05
Gebouw3D	30864	1	16:23, 1 jun 2021			Polygoon	125411,40	502389,03
Gebouw3D	30865	1	16:23, 1 jun 2021			Polygoon	125420,66	502316,74
Gebouw3D	30866	1	16:23, 1 jun 2021			Polygoon	125425,34	502321,65
Gebouw3D	30867	1	16:23, 1 jun 2021			Polygoon	125426,94	502326,86
Gebouw3D	30868	1	16:23, 1 jun 2021			Polygoon	125432,35	502306,92
Gebouw3D	30869	1	16:23, 1 jun 2021			Polygoon	125437,03	502315,26
Gebouw3D	30870	1	16:23, 1 jun 2021			Polygoon	125442,25	502324,58
Gebouw3D	30871	1	16:23, 1 jun 2021			Polygoon	125441,78	502323,75
Gebouw3D	30872	1	16:23, 1 jun 2021			Polygoon	125442,81	502312,74
Gebouw3D	30873	1	16:23, 1 jun 2021			Polygoon	125447,23	502320,66
Gebouw3D	30874	1	16:23, 1 jun 2021			Polygoon	125452,42	502319,05
Gebouw3D	30875	1	16:23, 1 jun 2021			Polygoon	125448,20	502309,36
Gebouw3D	30876	1	16:23, 1 jun 2021			Polygoon	125450,88	502307,41
Gebouw3D	30877	1	16:23, 1 jun 2021			Polygoon	125453,37	502318,53
Gebouw3D	30878	1	16:23, 1 jun 2021			Polygoon	125449,10	502320,86
Gebouw3D	30879	1	16:23, 1 jun 2021			Polygoon	125455,77	502303,26
Gebouw3D	30880	1	16:23, 1 jun 2021			Polygoon	125453,68	502306,23
Gebouw3D	30881	1	16:23, 1 jun 2021			Polygoon	125385,82	502352,84

# Invoergegevens van het model

## Ontwikkelingslocatie Overweerseepolderdijk

Buro Ontwerp & Omgeving

Model: Ontwikkelingslocatie Overweerseepolderdijk 4 (2021-11)  
 Purmerend - Purmerend  
 Groep: (hoofdgroep)  
 Lijst van Gebouwen, voor rekenmethode Wegverkeerslawaaai - RMG-2012, wegverkeer

Groep	Hoogte	Rel.H	Maaiveld	Hdef.	Vormpunten	Omtrek	Oppervlak
Gebouw3D	6,20	6,20	0,00	Relatief	5	11,18	7,10
Gebouw3D	8,20	8,20	0,00	Relatief	19	465,17	5703,80
Gebouw3D	4,80	4,80	0,00	Relatief	4	17,78	19,61
Gebouw3D	9,10	9,10	0,00	Relatief	15	341,98	3567,68
Gebouw3D	4,00	4,00	0,00	Relatief	8	19,38	17,61
Gebouw3D	3,90	3,90	0,00	Relatief	8	19,54	17,48
Gebouw3D	3,90	3,90	0,00	Relatief	8	19,46	17,46
Gebouw3D	3,80	3,80	0,00	Relatief	8	19,87	18,43
Gebouw3D	3,10	3,10	0,00	Relatief	4	12,01	8,96
Gebouw3D	3,30	3,30	0,00	Relatief	11	22,18	25,12
Gebouw3D	7,80	7,80	0,00	Relatief	9	35,55	59,01
Gebouw3D	3,50	3,50	0,00	Relatief	10	29,52	51,71
Gebouw3D	8,30	8,30	0,00	Relatief	10	44,22	92,88
Gebouw3D	3,10	3,10	0,00	Relatief	4	14,49	9,96
Gebouw3D	8,40	8,40	0,00	Relatief	4	27,01	43,74
Gebouw3D	3,50	3,50	0,00	Relatief	4	14,21	9,19
Gebouw3D	8,40	8,40	0,00	Relatief	4	27,32	44,63
Gebouw3D	3,00	3,00	0,00	Relatief	4	14,42	9,62
Gebouw3D	8,40	8,40	0,00	Relatief	4	27,28	44,63
Gebouw3D	8,40	8,40	0,00	Relatief	4	27,96	46,34
Gebouw3D	3,00	3,00	0,00	Relatief	4	13,57	7,48
Gebouw3D	4,30	4,30	0,00	Relatief	8	68,33	170,83
Gebouw3D	6,40	6,40	0,00	Relatief	6	50,17	99,18
Gebouw3D	3,50	3,50	0,00	Relatief	6	58,56	156,67
Gebouw3D	9,50	9,50	0,00	Relatief	8	62,67	242,54
Gebouw3D	5,20	5,20	0,00	Relatief	43	190,30	1500,97
Gebouw3D	12,10	12,10	0,00	Relatief	48	79,71	299,07
Gebouw3D	5,00	5,00	0,00	Relatief	10	19,92	6,20
Gebouw3D	5,50	5,50	0,00	Relatief	8	64,39	51,19
Gebouw3D	8,80	8,80	0,00	Relatief	37	142,40	322,44
Gebouw3D	5,30	5,30	0,00	Relatief	8	29,56	18,10
Gebouw3D	4,00	4,00	0,00	Relatief	7	15,69	12,86
Gebouw3D	10,70	10,70	0,00	Relatief	13	57,56	181,51
Gebouw3D	0,20	0,20	0,00	Relatief	4	0,94	0,03
Gebouw3D	9,00	9,00	0,00	Relatief	6	41,82	108,46
Gebouw3D	8,10	8,10	0,00	Relatief	12	44,46	96,97
Gebouw3D	3,90	3,90	0,00	Relatief	12	14,24	9,67
Gebouw3D	3,00	3,00	0,00	Relatief	4	16,58	10,10
Gebouw3D	8,90	8,90	0,00	Relatief	16	28,88	47,89
Gebouw3D	3,50	3,50	0,00	Relatief	4	9,28	5,35
Gebouw3D	2,90	2,90	0,00	Relatief	5	6,26	2,41
Gebouw3D	10,40	10,40	0,00	Relatief	6	14,97	8,19
Gebouw3D	12,30	12,30	0,00	Relatief	29	121,62	484,77
Gebouw3D	5,60	5,60	0,00	Relatief	4	33,86	64,84
Gebouw3D	8,80	8,80	0,00	Relatief	4	5,56	1,74
Gebouw3D	2,60	2,60	0,00	Relatief	9	33,89	43,06
Gebouw3D	3,90	3,90	0,00	Relatief	9	15,13	8,57
Gebouw3D	10,30	10,30	0,00	Relatief	16	39,22	76,30
Gebouw3D	2,40	2,40	0,00	Relatief	8	25,50	24,40
Gebouw3D	9,20	9,20	0,00	Relatief	8	32,33	62,25
Gebouw3D	4,00	4,00	0,00	Relatief	4	14,77	6,31
Gebouw3D	9,20	9,20	0,00	Relatief	6	31,69	58,75
Gebouw3D	3,60	3,60	0,00	Relatief	10	15,90	6,84
Gebouw3D	3,80	3,80	0,00	Relatief	4	14,56	6,34
Gebouw3D	7,30	7,30	0,00	Relatief	10	37,09	63,19
Gebouw3D	3,50	3,50	0,00	Relatief	10	13,11	5,43
Gebouw3D	2,80	2,80	0,00	Relatief	4	17,46	14,44
Gebouw3D	8,50	8,50	0,00	Relatief	8	34,33	67,19
Gebouw3D	3,70	3,70	0,00	Relatief	4	10,47	4,34
Gebouw3D	2,60	2,60	0,00	Relatief	9	19,35	16,69
Gebouw3D	9,00	9,00	0,00	Relatief	7	34,75	66,59
Gebouw3D	8,50	8,50	0,00	Relatief	4	17,83	10,37

# Invoergegevens van het model

## Ontwikkelingslocatie Overweerseepolderdijk

Buro Ontwerp & Omgeving

Model: Ontwikkelingslocatie Overweerseepolderdijk 4 (2021-11)  
 Purmerend - Purmerend  
 Groep: (hoofdgroep)  
 Lijst van Gebouwen, voor rekenmethode Wegverkeerslawaaai - RMG-2012, wegverkeer

Groep	Min.lengte	Max.lengte	Functie	Gebouwtype	BAG-id	Gemeente	Jaar	AHN-jaar	Trust	Cp
Gebouw3D	0,62	3,72					0	0	0 0	dB
Gebouw3D	0,21	101,18					0	0	0 0	dB
Gebouw3D	4,01	4,85					0	0	0 0	dB
Gebouw3D	3,21	51,42					0	0	0 0	dB
Gebouw3D	0,13	6,79					0	0	0 0	dB
Gebouw3D	0,16	6,80					0	0	0 0	dB
Gebouw3D	0,14	6,80					0	0	0 0	dB
Gebouw3D	0,29	6,82					0	0	0 0	dB
Gebouw3D	2,74	3,26					0	0	0 0	dB
Gebouw3D	0,26	5,77					0	0	0 0	dB
Gebouw3D	0,31	13,37					0	0	0 0	dB
Gebouw3D	0,09	8,04					0	0	0 0	dB
Gebouw3D	0,09	15,18					0	0	0 0	dB
Gebouw3D	1,73	5,40					0	0	0 0	dB
Gebouw3D	5,39	8,23					0	0	0 0	dB
Gebouw3D	1,68	5,41					0	0	0 0	dB
Gebouw3D	5,40	8,28					0	0	0 0	dB
Gebouw3D	1,69	5,45					0	0	0 0	dB
Gebouw3D	5,45	8,27					0	0	0 0	dB
Gebouw3D	5,40	8,66					0	0	0 0	dB
Gebouw3D	1,31	5,40					0	0	0 0	dB
Gebouw3D	1,38	25,40					0	0	0 0	dB
Gebouw3D	0,72	20,39					0	0	0 0	dB
Gebouw3D	5,53	15,30					0	0	0 0	dB
Gebouw3D	0,09	16,72					0	0	0 0	dB
Gebouw3D	0,14	38,28					0	0	0 0	dB
Gebouw3D	0,11	12,42					0	0	0 0	dB
Gebouw3D	0,16	7,15					0	0	0 0	dB
Gebouw3D	0,03	30,34					0	0	0 0	dB
Gebouw3D	NVT	30,34					0	0	0 0	dB
Gebouw3D	0,18	13,11					0	0	0 0	dB
Gebouw3D	0,07	5,86					0	0	0 0	dB
Gebouw3D	0,51	13,51					0	0	0 0	dB
Gebouw3D	0,09	0,41					0	0	0 0	dB
Gebouw3D	0,12	11,25					0	0	0 0	dB
Gebouw3D	0,09	14,46					0	0	0 0	dB
Gebouw3D	0,01	4,38					0	0	0 0	dB
Gebouw3D	1,49	6,84					0	0	0 0	dB
Gebouw3D	0,01	8,55					0	0	0 0	dB
Gebouw3D	2,09	2,49					0	0	0 0	dB
Gebouw3D	0,10	1,67					0	0	0 0	dB
Gebouw3D	0,66	4,05					0	0	0 0	dB
Gebouw3D	0,53	28,18					0	0	0 0	dB
Gebouw3D	5,81	11,32					0	0	0 0	dB
Gebouw3D	0,79	1,66					0	0	0 0	dB
Gebouw3D	1,13	8,66					0	0	0 0	dB
Gebouw3D	0,22	5,58					0	0	0 0	dB
Gebouw3D	0,09	10,69					0	0	0 0	dB
Gebouw3D	0,62	8,16					0	0	0 0	dB
Gebouw3D	0,01	9,71					0	0	0 0	dB
Gebouw3D	0,98	6,40					0	0	0 0	dB
Gebouw3D	0,56	9,72					0	0	0 0	dB
Gebouw3D	0,54	3,49					0	0	0 0	dB
Gebouw3D	0,96	6,27					0	0	0 0	dB
Gebouw3D	0,24	10,68					0	0	0 0	dB
Gebouw3D	0,14	2,90					0	0	0 0	dB
Gebouw3D	2,18	6,56					0	0	0 0	dB
Gebouw3D	0,20	10,67					0	0	0 0	dB
Gebouw3D	1,02	4,47					0	0	0 0	dB
Gebouw3D	0,35	6,53					0	0	0 0	dB
Gebouw3D	0,31	11,06					0	0	0 0	dB
Gebouw3D	1,28	7,73					0	0	0 0	dB



# Invoergegevens van het model

## Ontwikkelingslocatie Overweerseepolderdijk

Buro Ontwerp & Omgeving

Model: Ontwikkelingslocatie Overweerseepolderdijk 4 (2021-11)  
 Purmerend - Purmerend  
 Groep: (hoofdgroep)  
 Lijst van Gebouwen, voor rekenmethode Wegverkeerslawaaï - RMG-2012, wegverkeer

Groep	ItemID	Grp.ID	Datum	Naam	Omschr.	Vorm	X-1	Y-1
Gebouw3D	30882	1	16:23, 1 jun 2021			Polygoon	125390,18	502367,87
Gebouw3D	30883	1	16:23, 1 jun 2021			Polygoon	125393,19	502348,97
Gebouw3D	30884	1	16:23, 1 jun 2021			Polygoon	125402,81	502404,11
Gebouw3D	30885	1	16:23, 1 jun 2021			Polygoon	125374,63	502343,05
Gebouw3D	30886	1	16:23, 1 jun 2021			Polygoon	125338,87	502093,29
Gebouw3D	30887	1	16:23, 1 jun 2021			Polygoon	125378,40	502112,92
Gebouw3D	30888	1	16:23, 1 jun 2021			Polygoon	125371,53	502100,04
Gebouw3D	30889	1	16:23, 1 jun 2021			Polygoon	125390,43	502111,79
Gebouw3D	30890	1	16:23, 1 jun 2021			Polygoon	125387,85	502107,61
Gebouw3D	30891	1	16:23, 1 jun 2021			Polygoon	125395,08	502112,59
Gebouw3D	30892	1	16:23, 1 jun 2021			Polygoon	125417,55	502136,28
Gebouw3D	30893	1	16:23, 1 jun 2021			Polygoon	125407,37	502142,62
Gebouw3D	30894	1	16:23, 1 jun 2021			Polygoon	125399,39	502151,97
Gebouw3D	30895	1	16:23, 1 jun 2021			Polygoon	125413,45	502139,21
Gebouw3D	30896	1	16:23, 1 jun 2021			Polygoon	125417,21	502152,80
Gebouw3D	30897	1	16:23, 1 jun 2021			Polygoon	125415,79	502157,60
Gebouw3D	30898	1	16:23, 1 jun 2021			Polygoon	125471,83	502140,21
Gebouw3D	30899	1	16:23, 1 jun 2021			Polygoon	125464,55	502139,51
Gebouw3D	30900	1	16:23, 1 jun 2021			Polygoon	125486,74	502052,33
Gebouw3D	30901	1	16:23, 1 jun 2021			Polygoon	125487,57	502055,67
Gebouw3D	30902	1	16:23, 1 jun 2021			Polygoon	125509,71	502101,24
Gebouw3D	30903	1	16:23, 1 jun 2021			Polygoon	125370,96	503021,26
Gebouw3D	30904	1	16:23, 1 jun 2021			Polygoon	125371,92	503015,49
Gebouw3D	30905	1	16:23, 1 jun 2021			Polygoon	125381,53	503111,62
Gebouw3D	30906	1	16:23, 1 jun 2021			Polygoon	125383,56	503107,73
Gebouw3D	30907	1	16:23, 1 jun 2021			Polygoon	125397,60	503048,36
Gebouw3D	30908	1	16:23, 1 jun 2021			Polygoon	125398,61	503098,33
Gebouw3D	30909	1	16:23, 1 jun 2021			Polygoon	125398,81	503042,17
Gebouw3D	30910	1	16:23, 1 jun 2021			Polygoon	125410,52	503047,02
Gebouw3D	30911	1	16:23, 1 jun 2021			Polygoon	125403,87	503045,78
Gebouw3D	30912	1	16:23, 1 jun 2021			Polygoon	125404,91	503030,18
Gebouw3D	30913	1	16:23, 1 jun 2021			Polygoon	125408,37	503058,00
Gebouw3D	30914	1	16:23, 1 jun 2021			Polygoon	125411,00	503044,55
Gebouw3D	30915	1	16:23, 1 jun 2021			Polygoon	125417,71	503032,23
Gebouw3D	30916	1	16:23, 1 jun 2021			Polygoon	125422,22	503049,26
Gebouw3D	30917	1	16:23, 1 jun 2021			Polygoon	125423,13	503103,72
Gebouw3D	30918	1	16:23, 1 jun 2021			Polygoon	125443,85	503135,01
Gebouw3D	30919	1	16:23, 1 jun 2021			Polygoon	125426,60	503034,34
Gebouw3D	30920	1	16:23, 1 jun 2021			Polygoon	125426,58	503061,61
Gebouw3D	30921	1	16:23, 1 jun 2021			Polygoon	125437,11	503056,05
Gebouw3D	30922	1	16:23, 1 jun 2021			Polygoon	125440,26	503188,87
Gebouw3D	30923	1	16:23, 1 jun 2021			Polygoon	125382,00	503102,77
Gebouw3D	30924	1	16:23, 1 jun 2021			Polygoon	125441,13	502980,89
Gebouw3D	30925	1	16:23, 1 jun 2021			Polygoon	125402,57	502957,51
Gebouw3D	30926	1	16:23, 1 jun 2021			Polygoon	125377,84	503019,46
Gebouw3D	30927	1	16:23, 1 jun 2021			Polygoon	125352,67	502970,07
Gebouw3D	30928	1	16:23, 1 jun 2021			Polygoon	125343,16	503008,97
Gebouw3D	30929	1	16:23, 1 jun 2021			Polygoon	125345,11	502960,36
Gebouw3D	30930	1	16:23, 1 jun 2021			Polygoon	125399,76	503108,56
Gebouw3D	30931	1	16:23, 1 jun 2021			Polygoon	125441,41	503046,07
Gebouw3D	30932	1	16:23, 1 jun 2021			Polygoon	125396,77	503023,00
Gebouw3D	30933	1	16:23, 1 jun 2021			Polygoon	125525,78	502604,33
Gebouw3D	30934	1	16:23, 1 jun 2021			Polygoon	125471,42	502581,08
Gebouw3D	30935	1	16:23, 1 jun 2021			Polygoon	125535,06	503006,82
Gebouw3D	30936	1	16:23, 1 jun 2021			Polygoon	125525,13	503004,81
Gebouw3D	30937	1	16:23, 1 jun 2021			Polygoon	125545,56	502932,91
Gebouw3D	30938	1	16:23, 1 jun 2021			Polygoon	125538,85	503013,11
Gebouw3D	30939	1	16:23, 1 jun 2021			Polygoon	125542,62	502944,43
Gebouw3D	30940	1	16:23, 1 jun 2021			Polygoon	125545,58	502937,45
Gebouw3D	30941	1	16:23, 1 jun 2021			Polygoon	125544,44	503015,19
Gebouw3D	30942	1	16:23, 1 jun 2021			Polygoon	125549,77	503017,57
Gebouw3D	30943	1	16:23, 1 jun 2021			Polygoon	125546,97	503024,47

# Invoergegevens van het model

## Ontwikkelingslocatie Overweerseepolderdijk

Buro Ontwerp & Omgeving

Model: Ontwikkelingslocatie Overweerseepolderdijk 4 (2021-11)  
 Purmerend - Purmerend  
 Groep: (hoofdgroep)  
 Lijst van Gebouwen, voor rekenmethode Wegverkeerslawaaai - RMG-2012, wegverkeer

Groep	Hoogte	Rel.H	Maaiveld	Hdef.	Vormpunten	Omtrek	Oppervlak
Gebouw3D	10,70	10,70	0,00	Relatief	9	41,61	102,00
Gebouw3D	4,10	4,10	0,00	Relatief	13	42,80	73,68
Gebouw3D	2,90	2,90	0,00	Relatief	4	21,70	21,54
Gebouw3D	3,60	3,60	0,00	Relatief	4	17,12	16,10
Gebouw3D	3,00	3,00	0,00	Relatief	4	18,00	18,03
Gebouw3D	3,80	3,80	0,00	Relatief	22	116,79	187,55
Gebouw3D	13,80	13,80	0,00	Relatief	26	90,02	92,90
Gebouw3D	17,30	17,30	0,00	Relatief	29	90,74	381,89
Gebouw3D	26,20	26,20	0,00	Relatief	4	13,17	10,81
Gebouw3D	22,70	22,70	0,00	Relatief	19	61,61	164,50
Gebouw3D	3,30	3,30	0,00	Relatief	23	115,59	218,73
Gebouw3D	15,10	15,10	0,00	Relatief	33	97,86	409,35
Gebouw3D	11,20	11,20	0,00	Relatief	6	27,81	17,90
Gebouw3D	11,20	11,20	0,00	Relatief	8	16,73	10,29
Gebouw3D	25,70	25,70	0,00	Relatief	4	13,84	11,95
Gebouw3D	22,10	22,10	0,00	Relatief	14	64,36	169,15
Gebouw3D	15,00	15,00	0,00	Relatief	38	164,48	1173,30
Gebouw3D	19,10	19,10	0,00	Relatief	7	13,95	10,69
Gebouw3D	25,70	25,70	0,00	Relatief	4	12,86	10,30
Gebouw3D	22,30	22,30	0,00	Relatief	17	59,16	165,34
Gebouw3D	26,60	26,60	0,00	Relatief	4	13,52	11,35
Gebouw3D	3,00	3,00	0,00	Relatief	4	18,89	19,14
Gebouw3D	3,00	3,00	0,00	Relatief	4	18,86	19,07
Gebouw3D	2,60	2,60	0,00	Relatief	4	24,96	29,58
Gebouw3D	2,70	2,70	0,00	Relatief	6	13,75	9,82
Gebouw3D	7,10	7,10	0,00	Relatief	8	35,28	66,17
Gebouw3D	4,10	4,10	0,00	Relatief	6	18,56	19,60
Gebouw3D	3,00	3,00	0,00	Relatief	10	33,09	23,41
Gebouw3D	3,10	3,10	0,00	Relatief	8	33,35	33,32
Gebouw3D	6,50	6,50	0,00	Relatief	8	34,88	65,25
Gebouw3D	2,90	2,90	0,00	Relatief	4	14,44	13,04
Gebouw3D	8,20	8,20	0,00	Relatief	8	35,30	66,05
Gebouw3D	3,10	3,10	0,00	Relatief	8	33,32	32,62
Gebouw3D	2,40	2,40	0,00	Relatief	4	16,45	16,35
Gebouw3D	7,10	7,10	0,00	Relatief	9	34,98	65,07
Gebouw3D	2,30	2,30	0,00	Relatief	4	25,92	39,79
Gebouw3D	11,10	11,10	0,00	Relatief	31	144,02	767,55
Gebouw3D	2,20	2,20	0,00	Relatief	4	15,73	14,84
Gebouw3D	7,40	7,40	0,00	Relatief	8	35,30	65,93
Gebouw3D	3,10	3,10	0,00	Relatief	16	52,47	96,28
Gebouw3D	2,10	2,10	0,00	Relatief	4	11,88	8,67
Gebouw3D	7,70	7,70	0,00	Relatief	10	27,62	46,31
Gebouw3D	3,00	3,00	0,00	Relatief	4	34,93	46,04
Gebouw3D	3,50	3,50	0,00	Relatief	6	84,38	358,95
Gebouw3D	3,00	3,00	0,00	Relatief	4	18,81	18,89
Gebouw3D	3,10	3,10	0,00	Relatief	4	18,94	20,45
Gebouw3D	3,00	3,00	0,00	Relatief	4	14,62	12,78
Gebouw3D	5,00	5,00	0,00	Relatief	4	29,95	53,83
Gebouw3D	10,00	10,00	0,00	Relatief	8	30,87	55,25
Gebouw3D	2,60	2,60	0,00	Relatief	4	14,47	12,91
Gebouw3D	2,80	2,80	0,00	Relatief	4	28,08	34,80
Gebouw3D	2,80	2,80	0,00	Relatief	23	233,67	2880,81
Gebouw3D	6,10	6,10	0,00	Relatief	16	47,72	100,74
Gebouw3D	6,20	6,20	0,00	Relatief	12	35,71	55,01
Gebouw3D	2,80	2,80	0,00	Relatief	8	36,27	47,91
Gebouw3D	3,30	3,30	0,00	Relatief	8	38,84	37,89
Gebouw3D	7,50	7,50	0,00	Relatief	6	26,96	44,32
Gebouw3D	7,50	7,50	0,00	Relatief	6	26,91	44,19
Gebouw3D	7,50	7,50	0,00	Relatief	6	27,06	45,51
Gebouw3D	7,50	7,50	0,00	Relatief	6	27,10	44,87
Gebouw3D	7,50	7,50	0,00	Relatief	6	26,71	43,58
Gebouw3D	7,60	7,60	0,00	Relatief	6	27,08	45,00



# Invoergegevens van het model

## Ontwikkelingslocatie Overweerseepolderdijk

Buro Ontwerp & Omgeving

Model: Ontwikkelingslocatie Overweerseepolderdijk 4 (2021-11)  
 Purmerend - Purmerend  
 Groep: (hoofdgroep)  
 Lijst van Gebouwen, voor rekenmethode Wegverkeerslawaaai - RMG-2012, wegverkeer

Groep	Min.lengte	Max.lengte	Functie	Gebouwtype	BAG-id	Gemeente	Jaar	AHN-jaar	Trust	Cp
Gebouw3D	0,13	11,84					0	0	0	0 dB
Gebouw3D	0,23	11,75					0	0	0	0 dB
Gebouw3D	2,62	8,23					0	0	0	0 dB
Gebouw3D	2,79	5,81					0	0	0	0 dB
Gebouw3D	3,01	5,99					0	0	0	0 dB
Gebouw3D	0,01	28,48					0	0	0	0 dB
Gebouw3D	0,03	22,46					0	0	0	0 dB
Gebouw3D	0,01	22,46					0	0	0	0 dB
Gebouw3D	3,10	3,49					0	0	0	0 dB
Gebouw3D	0,01	11,88					0	0	0	0 dB
Gebouw3D	0,26	28,49					0	0	0	0 dB
Gebouw3D	0,08	11,89					0	0	0	0 dB
Gebouw3D	0,44	12,30					0	0	0	0 dB
Gebouw3D	0,41	6,97					0	0	0	0 dB
Gebouw3D	3,42	3,52					0	0	0	0 dB
Gebouw3D	0,55	11,88					0	0	0	0 dB
Gebouw3D	0,03	39,30					0	0	0	0 dB
Gebouw3D	0,01	4,85					0	0	0	0 dB
Gebouw3D	2,99	3,40					0	0	0	0 dB
Gebouw3D	0,15	11,83					0	0	0	0 dB
Gebouw3D	3,07	3,70					0	0	0	0 dB
Gebouw3D	2,94	6,50					0	0	0	0 dB
Gebouw3D	2,93	6,50					0	0	0	0 dB
Gebouw3D	3,18	9,30					0	0	0	0 dB
Gebouw3D	0,45	4,33					0	0	0	0 dB
Gebouw3D	0,43	11,27					0	0	0	0 dB
Gebouw3D	0,15	6,02					0	0	0	0 dB
Gebouw3D	0,10	7,40					0	0	0	0 dB
Gebouw3D	0,10	9,29					0	0	0	0 dB
Gebouw3D	0,43	11,19					0	0	0	0 dB
Gebouw3D	3,56	3,67					0	0	0	0 dB
Gebouw3D	0,46	11,17					0	0	0	0 dB
Gebouw3D	0,09	9,28					0	0	0	0 dB
Gebouw3D	3,36	4,86					0	0	0	0 dB
Gebouw3D	0,15	11,22					0	0	0	0 dB
Gebouw3D	5,00	7,97					0	0	0	0 dB
Gebouw3D	0,09	14,55					0	0	0	0 dB
Gebouw3D	3,14	4,72					0	0	0	0 dB
Gebouw3D	0,44	11,25					0	0	0	0 dB
Gebouw3D	0,20	14,90					0	0	0	0 dB
Gebouw3D	2,75	3,32					0	0	0	0 dB
Gebouw3D	0,13	7,91					0	0	0	0 dB
Gebouw3D	3,24	14,23					0	0	0	0 dB
Gebouw3D	3,49	26,80					0	0	0	0 dB
Gebouw3D	2,91	6,50					0	0	0	0 dB
Gebouw3D	3,33	6,13					0	0	0	0 dB
Gebouw3D	2,85	4,45					0	0	0	0 dB
Gebouw3D	5,99	8,98					0	0	0	0 dB
Gebouw3D	0,07	9,74					0	0	0	0 dB
Gebouw3D	3,19	4,04					0	0	0	0 dB
Gebouw3D	3,20	10,83					0	0	0	0 dB
Gebouw3D	0,49	49,67					0	0	0	0 dB
Gebouw3D	0,27	9,40					0	0	0	0 dB
Gebouw3D	0,02	11,79					0	0	0	0 dB
Gebouw3D	0,68	9,52					0	0	0	0 dB
Gebouw3D	1,79	7,90					0	0	0	0 dB
Gebouw3D	0,06	7,63					0	0	0	0 dB
Gebouw3D	0,07	7,61					0	0	0	0 dB
Gebouw3D	0,01	7,58					0	0	0	0 dB
Gebouw3D	0,06	7,62					0	0	0	0 dB
Gebouw3D	0,03	7,58					0	0	0	0 dB
Gebouw3D	0,01	7,60					0	0	0	0 dB



# Invoergegevens van het model

## Ontwikkelingslocatie Overweerseepolderdijk

Buro Ontwerp & Omgeving

Model: Ontwikkelingslocatie Overweerseepolderdijk 4 (2021-11)  
 Purmerend - Purmerend  
 Groep: (hoofdgroep)  
 Lijst van Gebouwen, voor rekenmethode Wegverkeerslawaaai - RMG-2012, wegverkeer

Groep	ItemID	Grp.ID	Datum	Naam	Omschr.	Vorm	X-1	Y-1
Gebouw3D	30944	1	16:23, 1 jun 2021			Polygoon	125559,24	502951,28
Gebouw3D	30945	1	16:23, 1 jun 2021			Polygoon	125535,78	502937,51
Gebouw3D	30946	1	16:23, 1 jun 2021			Polygoon	125565,62	502972,00
Gebouw3D	30947	1	16:23, 1 jun 2021			Polygoon	125559,71	502968,56
Gebouw3D	30948	1	16:23, 1 jun 2021			Polygoon	125556,08	503011,14
Gebouw3D	30949	1	16:23, 1 jun 2021			Polygoon	125521,25	502922,52
Gebouw3D	30950	1	16:23, 1 jun 2021			Polygoon	125526,66	502935,99
Gebouw3D	30951	1	16:23, 1 jun 2021			Polygoon	125512,93	502972,78
Gebouw3D	30952	1	16:23, 1 jun 2021			Polygoon	125514,45	503009,22
Gebouw3D	30953	1	16:23, 1 jun 2021			Polygoon	125510,13	502990,27
Gebouw3D	30954	1	16:23, 1 jun 2021			Polygoon	125520,17	502974,00
Gebouw3D	30955	1	16:23, 1 jun 2021			Polygoon	125514,79	502961,15
Gebouw3D	30956	1	16:23, 1 jun 2021			Polygoon	125511,06	502984,51
Gebouw3D	30957	1	16:23, 1 jun 2021			Polygoon	125523,07	502911,35
Gebouw3D	30958	1	16:23, 1 jun 2021			Polygoon	125528,48	502923,78
Gebouw3D	30959	1	16:23, 1 jun 2021			Polygoon	125525,14	503007,48
Gebouw3D	30960	1	16:23, 1 jun 2021			Polygoon	125568,39	502972,43
Gebouw3D	30961	1	16:23, 1 jun 2021			Polygoon	125546,01	503011,33
Gebouw3D	30962	1	16:23, 1 jun 2021			Polygoon	125535,06	503006,82
Gebouw3D	30963	1	16:23, 1 jun 2021			Polygoon	125569,01	502942,59
Gebouw3D	30964	1	16:23, 1 jun 2021			Polygoon	125565,11	502945,66
Gebouw3D	30965	1	16:23, 1 jun 2021			Polygoon	125547,21	502933,61
Gebouw3D	30966	1	16:23, 1 jun 2021			Polygoon	125544,37	503010,67
Gebouw3D	30967	1	16:23, 1 jun 2021			Polygoon	125529,53	502967,45
Gebouw3D	30968	1	16:23, 1 jun 2021			Polygoon	125558,57	502976,04
Gebouw3D	30969	1	16:23, 1 jun 2021			Polygoon	125517,59	502991,59
Gebouw3D	30970	1	16:23, 1 jun 2021			Polygoon	125535,28	502972,95
Gebouw3D	30971	1	16:23, 1 jun 2021			Polygoon	125523,83	502978,91
Gebouw3D	30972	1	16:23, 1 jun 2021			Polygoon	125529,01	502927,90
Gebouw3D	30973	1	16:23, 1 jun 2021			Polygoon	125519,58	503001,98
Gebouw3D	30974	1	16:23, 1 jun 2021			Polygoon	125529,54	502918,44
Gebouw3D	30975	1	16:23, 1 jun 2021			Polygoon	125525,09	502970,66
Gebouw3D	30976	1	16:23, 1 jun 2021			Polygoon	125531,02	502916,34
Gebouw3D	30977	1	16:23, 1 jun 2021			Polygoon	125523,53	502980,69
Gebouw3D	30978	1	16:23, 1 jun 2021			Polygoon	125518,32	502985,79
Gebouw3D	30979	1	16:23, 1 jun 2021			Polygoon	125535,41	502972,18
Gebouw3D	30980	1	16:23, 1 jun 2021			Polygoon	125542,32	502965,65
Gebouw3D	30981	1	16:23, 1 jun 2021			Polygoon	125562,04	502944,40
Gebouw3D	30982	1	16:23, 1 jun 2021			Polygoon	125559,83	502934,28
Gebouw3D	30983	1	16:23, 1 jun 2021			Polygoon	125561,72	502935,06
Gebouw3D	30984	1	16:23, 1 jun 2021			Polygoon	125637,86	503143,42
Gebouw3D	31009	1	16:23, 1 jun 2021			Polygoon	125626,71	503138,78
Gebouw3D	31010	1	16:23, 1 jun 2021			Polygoon	125640,70	503136,55
Gebouw3D	31014	1	16:23, 1 jun 2021			Polygoon	125593,10	503124,73
Gebouw3D	31015	1	16:23, 1 jun 2021			Polygoon	125606,97	503122,65
Gebouw3D	31026	1	16:23, 1 jun 2021			Polygoon	125496,15	503075,44
Gebouw3D	31027	1	16:23, 1 jun 2021			Polygoon	125504,30	503070,86
Gebouw3D	31028	1	16:23, 1 jun 2021			Polygoon	125502,75	503082,61
Gebouw3D	31029	1	16:23, 1 jun 2021			Polygoon	125506,12	503074,60
Gebouw3D	31030	1	16:23, 1 jun 2021			Polygoon	125513,17	503080,80
Gebouw3D	31031	1	16:23, 1 jun 2021			Polygoon	125513,22	503088,62
Gebouw3D	31032	1	16:23, 1 jun 2021			Polygoon	125518,72	503091,01
Gebouw3D	31033	1	16:23, 1 jun 2021			Polygoon	125521,81	503078,57
Gebouw3D	31034	1	16:23, 1 jun 2021			Polygoon	125523,54	503079,28
Gebouw3D	31035	1	16:23, 1 jun 2021			Polygoon	125524,14	503093,25
Gebouw3D	31036	1	16:23, 1 jun 2021			Polygoon	125537,93	503091,04
Gebouw3D	31037	1	16:23, 1 jun 2021			Polygoon	125534,51	503083,87
Gebouw3D	31038	1	16:23, 1 jun 2021			Polygoon	125534,51	503083,87
Gebouw3D	31039	1	16:23, 1 jun 2021			Polygoon	125548,96	503095,60
Gebouw3D	31040	1	16:23, 1 jun 2021			Polygoon	125543,33	503093,26
Gebouw3D	31041	1	16:23, 1 jun 2021			Polygoon	125577,03	503092,07
Gebouw3D	31042	1	16:23, 1 jun 2021			Polygoon	125577,87	503111,79

# Invoergegevens van het model

## Ontwikkelingslocatie Overweerseepolderdijk

Buro Ontwerp & Omgeving

Model: Ontwikkelingslocatie Overweerseepolderdijk 4 (2021-11)  
 Purmerend - Purmerend  
 Groep: (hoofdgroep)  
 Lijst van Gebouwen, voor rekenmethode Wegverkeerslawaaï - RMG-2012, wegverkeer

Groep	Hoogte	Rel.H	Maaiveld	Hdef.	Vormpunten	Omtrek	Oppervlak
Gebouw3D	8,10	8,10	0,00	Relatief	6	26,65	43,49
Gebouw3D	3,10	3,10	0,00	Relatief	8	38,83	46,63
Gebouw3D	7,60	7,60	0,00	Relatief	9	27,44	45,73
Gebouw3D	7,50	7,50	0,00	Relatief	6	26,64	43,48
Gebouw3D	3,10	3,10	0,00	Relatief	4	21,73	21,47
Gebouw3D	7,40	7,40	0,00	Relatief	6	27,26	45,78
Gebouw3D	7,90	7,90	0,00	Relatief	4	27,36	46,31
Gebouw3D	7,50	7,50	0,00	Relatief	6	26,98	44,54
Gebouw3D	6,90	6,90	0,00	Relatief	6	27,07	44,43
Gebouw3D	7,60	7,60	0,00	Relatief	6	26,79	43,89
Gebouw3D	7,50	7,50	0,00	Relatief	6	27,01	43,92
Gebouw3D	7,20	7,20	0,00	Relatief	6	26,97	43,75
Gebouw3D	7,60	7,60	0,00	Relatief	7	27,28	43,30
Gebouw3D	7,40	7,40	0,00	Relatief	4	26,82	44,53
Gebouw3D	7,30	7,30	0,00	Relatief	6	25,58	39,50
Gebouw3D	2,70	2,70	0,00	Relatief	8	18,62	18,51
Gebouw3D	2,70	2,70	0,00	Relatief	5	18,20	18,37
Gebouw3D	2,80	2,80	0,00	Relatief	4	12,95	9,23
Gebouw3D	2,90	2,90	0,00	Relatief	4	12,96	9,24
Gebouw3D	3,40	3,40	0,00	Relatief	4	12,88	9,17
Gebouw3D	3,20	3,20	0,00	Relatief	6	13,50	9,25
Gebouw3D	3,20	3,20	0,00	Relatief	4	12,74	9,00
Gebouw3D	2,80	2,80	0,00	Relatief	4	12,85	9,11
Gebouw3D	2,80	2,80	0,00	Relatief	4	20,28	17,26
Gebouw3D	2,80	2,80	0,00	Relatief	4	12,98	9,15
Gebouw3D	2,80	2,80	0,00	Relatief	6	20,44	15,67
Gebouw3D	2,70	2,70	0,00	Relatief	4	10,41	6,31
Gebouw3D	2,80	2,80	0,00	Relatief	5	12,64	8,85
Gebouw3D	3,00	3,00	0,00	Relatief	5	12,62	8,91
Gebouw3D	2,70	2,70	0,00	Relatief	5	11,96	8,61
Gebouw3D	2,60	2,60	0,00	Relatief	5	12,57	8,94
Gebouw3D	3,00	3,00	0,00	Relatief	5	12,23	8,53
Gebouw3D	2,60	2,60	0,00	Relatief	4	10,11	6,06
Gebouw3D	2,70	2,70	0,00	Relatief	4	10,77	6,84
Gebouw3D	7,40	7,40	0,00	Relatief	4	26,45	43,19
Gebouw3D	3,20	3,20	0,00	Relatief	4	6,67	2,33
Gebouw3D	7,30	7,30	0,00	Relatief	6	26,54	42,91
Gebouw3D	7,40	7,40	0,00	Relatief	4	38,88	89,22
Gebouw3D	2,10	2,10	0,00	Relatief	4	9,56	5,59
Gebouw3D	2,10	2,10	0,00	Relatief	4	9,55	5,59
Gebouw3D	7,40	7,40	0,00	Relatief	4	27,15	45,64
Gebouw3D	7,20	7,20	0,00	Relatief	4	26,78	44,31
Gebouw3D	7,70	7,70	0,00	Relatief	4	27,06	45,34
Gebouw3D	7,20	7,20	0,00	Relatief	4	26,14	42,27
Gebouw3D	7,20	7,20	0,00	Relatief	4	26,82	44,73
Gebouw3D	7,50	7,50	0,00	Relatief	6	27,40	46,20
Gebouw3D	7,60	7,60	0,00	Relatief	6	27,20	44,51
Gebouw3D	3,30	3,30	0,00	Relatief	11	36,95	81,90
Gebouw3D	2,80	2,80	0,00	Relatief	4	10,84	6,86
Gebouw3D	2,80	2,80	0,00	Relatief	6	20,48	19,33
Gebouw3D	7,90	7,90	0,00	Relatief	9	26,92	44,06
Gebouw3D	7,60	7,60	0,00	Relatief	6	26,61	43,44
Gebouw3D	3,00	3,00	0,00	Relatief	6	14,88	11,92
Gebouw3D	3,00	3,00	0,00	Relatief	5	14,85	11,69
Gebouw3D	7,40	7,40	0,00	Relatief	6	26,53	42,98
Gebouw3D	7,50	7,50	0,00	Relatief	6	26,73	44,04
Gebouw3D	3,00	3,00	0,00	Relatief	5	14,65	11,50
Gebouw3D	2,80	2,80	0,00	Relatief	6	14,70	11,41
Gebouw3D	8,00	8,00	0,00	Relatief	6	26,93	44,61
Gebouw3D	3,10	3,10	0,00	Relatief	7	15,40	11,97
Gebouw3D	7,20	7,20	0,00	Relatief	4	26,79	44,40
Gebouw3D	2,50	2,50	0,00	Relatief	4	12,47	9,64

# Invoergegevens van het model

## Ontwikkelingslocatie Overweerseepolderdijk

Buro Ontwerp & Omgeving

Model: Ontwikkelingslocatie Overweerseepolderdijk 4 (2021-11)  
 Purmerend - Purmerend  
 Groep: (hoofdgroep)  
 Lijst van Gebouwen, voor rekenmethode Wegverkeerslawaaai - RMG-2012, wegverkeer

Groep	Min.lengte	Max.lengte	Functie	Gebouwtype	BAG-id	Gemeente	Jaar	AHN-jaar	Trust	Cp
Gebouw3D	0,08	7,42					0	0	0 0	dB
Gebouw3D	2,50	10,57					0	0	0 0	dB
Gebouw3D	0,07	7,57					0	0	0 0	dB
Gebouw3D	0,01	7,52					0	0	0 0	dB
Gebouw3D	2,59	8,34					0	0	0 0	dB
Gebouw3D	0,01	7,44					0	0	0 0	dB
Gebouw3D	6,11	7,53					0	0	0 0	dB
Gebouw3D	0,05	7,53					0	0	0 0	dB
Gebouw3D	0,13	7,57					0	0	0 0	dB
Gebouw3D	0,04	7,57					0	0	0 0	dB
Gebouw3D	0,18	7,67					0	0	0 0	dB
Gebouw3D	0,18	7,68					0	0	0 0	dB
Gebouw3D	0,21	7,89					0	0	0 0	dB
Gebouw3D	6,06	7,35					0	0	0 0	dB
Gebouw3D	0,02	7,53					0	0	0 0	dB
Gebouw3D	0,02	6,29					0	0	0 0	dB
Gebouw3D	1,17	6,19					0	0	0 0	dB
Gebouw3D	1,76	4,41					0	0	0 0	dB
Gebouw3D	1,71	4,41					0	0	0 0	dB
Gebouw3D	1,75	4,36					0	0	0 0	dB
Gebouw3D	0,08	4,39					0	0	0 0	dB
Gebouw3D	1,79	4,30					0	0	0 0	dB
Gebouw3D	1,76	4,36					0	0	0 0	dB
Gebouw3D	2,13	8,03					0	0	0 0	dB
Gebouw3D	1,67	4,48					0	0	0 0	dB
Gebouw3D	1,24	8,12					0	0	0 0	dB
Gebouw3D	1,69	3,42					0	0	0 0	dB
Gebouw3D	1,18	4,18					0	0	0 0	dB
Gebouw3D	1,20	4,24					0	0	0 0	dB
Gebouw3D	1,11	3,69					0	0	0 0	dB
Gebouw3D	1,26	4,17					0	0	0 0	dB
Gebouw3D	1,19	4,03					0	0	0 0	dB
Gebouw3D	1,72	3,07					0	0	0 0	dB
Gebouw3D	1,80	3,51					0	0	0 0	dB
Gebouw3D	5,85	7,37					0	0	0 0	dB
Gebouw3D	0,78	2,40					0	0	0 0	dB
Gebouw3D	0,06	7,57					0	0	0 0	dB
Gebouw3D	7,42	12,07					0	0	0 0	dB
Gebouw3D	2,05	2,73					0	0	0 0	dB
Gebouw3D	2,05	2,73					0	0	0 0	dB
Gebouw3D	6,14	7,44					0	0	0 0	dB
Gebouw3D	5,97	7,42					0	0	0 0	dB
Gebouw3D	6,11	7,43					0	0	0 0	dB
Gebouw3D	5,87	7,21					0	0	0 0	dB
Gebouw3D	6,23	7,19					0	0	0 0	dB
Gebouw3D	0,01	7,66					0	0	0 0	dB
Gebouw3D	0,21	7,69					0	0	0 0	dB
Gebouw3D	0,01	6,46					0	0	0 0	dB
Gebouw3D	1,77	3,57					0	0	0 0	dB
Gebouw3D	0,04	7,21					0	0	0 0	dB
Gebouw3D	0,04	7,27					0	0	0 0	dB
Gebouw3D	0,01	7,45					0	0	0 0	dB
Gebouw3D	0,44	5,41					0	0	0 0	dB
Gebouw3D	1,87	5,22					0	0	0 0	dB
Gebouw3D	0,04	7,49					0	0	0 0	dB
Gebouw3D	0,01	7,39					0	0	0 0	dB
Gebouw3D	1,75	5,14					0	0	0 0	dB
Gebouw3D	0,01	5,24					0	0	0 0	dB
Gebouw3D	0,08	7,34					0	0	0 0	dB
Gebouw3D	0,08	5,39					0	0	0 0	dB
Gebouw3D	6,03	7,40					0	0	0 0	dB
Gebouw3D	2,83	3,43					0	0	0 0	dB



# Invoergegevens van het model

## Ontwikkelingslocatie Overweerseepolderdijk

Buro Ontwerp & Omgeving

Model: Ontwikkelingslocatie Overweerseepolderdijk 4 (2021-11)  
 Purmerend - Purmerend  
 Groep: (hoofdgroep)  
 Lijst van Gebouwen, voor rekenmethode Wegverkeerslawaaai - RMG-2012, wegverkeer

Groep	ItemID	Grp.ID	Datum	Naam	Omschr.	Vorm	X-1	Y-1
Gebouw3D	31043	1	16:23, 1 jun 2021			Polygoon	125582,12	503087,66
Gebouw3D	31044	1	16:23, 1 jun 2021			Polygoon	125583,69	503075,36
Gebouw3D	31045	1	16:23, 1 jun 2021			Polygoon	125579,14	503108,65
Gebouw3D	31046	1	16:23, 1 jun 2021			Polygoon	125582,55	503100,88
Gebouw3D	31047	1	16:23, 1 jun 2021			Polygoon	125590,16	503115,73
Gebouw3D	31048	1	16:23, 1 jun 2021			Polygoon	125583,79	503097,76
Gebouw3D	31049	1	16:23, 1 jun 2021			Polygoon	125595,21	503042,20
Gebouw3D	31050	1	16:23, 1 jun 2021			Polygoon	125594,92	503089,45
Gebouw3D	31051	1	16:23, 1 jun 2021			Polygoon	125593,58	503079,49
Gebouw3D	31052	1	16:23, 1 jun 2021			Polygoon	125596,40	503109,41
Gebouw3D	31053	1	16:23, 1 jun 2021			Polygoon	125505,07	503067,40
Gebouw3D	31054	1	16:23, 1 jun 2021			Polygoon	125508,02	503063,03
Gebouw3D	31055	1	16:23, 1 jun 2021			Polygoon	125512,69	503054,19
Gebouw3D	31056	1	16:23, 1 jun 2021			Polygoon	125499,93	503052,18
Gebouw3D	31057	1	16:23, 1 jun 2021			Polygoon	125500,90	503046,25
Gebouw3D	31058	1	16:23, 1 jun 2021			Polygoon	125509,92	503051,42
Gebouw3D	31059	1	16:23, 1 jun 2021			Polygoon	125508,14	503047,38
Gebouw3D	31060	1	16:23, 1 jun 2021			Polygoon	125509,38	503041,76
Gebouw3D	31061	1	16:23, 1 jun 2021			Polygoon	125524,64	503038,06
Gebouw3D	31062	1	16:23, 1 jun 2021			Polygoon	125521,21	503044,86
Gebouw3D	31063	1	16:23, 1 jun 2021			Polygoon	125535,12	503047,23
Gebouw3D	31064	1	16:23, 1 jun 2021			Polygoon	125542,47	503040,96
Gebouw3D	31065	1	16:23, 1 jun 2021			Polygoon	125505,88	503065,04
Gebouw3D	31066	1	16:23, 1 jun 2021			Polygoon	125498,96	503058,13
Gebouw3D	31067	1	16:23, 1 jun 2021			Polygoon	125523,43	503045,24
Gebouw3D	31068	1	16:23, 1 jun 2021			Polygoon	125570,26	503089,25
Gebouw3D	31069	1	16:23, 1 jun 2021			Polygoon	125565,71	503100,30
Gebouw3D	31070	1	16:23, 1 jun 2021			Polygoon	125577,11	503072,61
Gebouw3D	31071	1	16:23, 1 jun 2021			Polygoon	125579,13	503086,42
Gebouw3D	31072	1	16:23, 1 jun 2021			Polygoon	125535,13	503097,80
Gebouw3D	31073	1	16:23, 1 jun 2021			Polygoon	125541,10	503092,27
Gebouw3D	31074	1	16:23, 1 jun 2021			Polygoon	125497,07	503069,79
Gebouw3D	31075	1	16:23, 1 jun 2021			Polygoon	125584,09	503037,74
Gebouw3D	31076	1	16:23, 1 jun 2021			Polygoon	125549,29	502319,09
Gebouw3D	31077	1	16:23, 1 jun 2021			Polygoon	125570,92	502318,08
Gebouw3D	31078	1	16:23, 1 jun 2021			Polygoon	125548,62	502363,39
Gebouw3D	31079	1	16:23, 1 jun 2021			Polygoon	125540,08	502369,81
Gebouw3D	31080	1	16:23, 1 jun 2021			Polygoon	125580,73	502391,46
Gebouw3D	31081	1	16:23, 1 jun 2021			Polygoon	125577,94	502392,64
Gebouw3D	31082	1	16:23, 1 jun 2021			Polygoon	125565,83	502397,72
Gebouw3D	31083	1	16:23, 1 jun 2021			Polygoon	125571,46	502397,23
Gebouw3D	31084	1	16:23, 1 jun 2021			Polygoon	125565,83	502397,72
Gebouw3D	31085	1	16:23, 1 jun 2021			Polygoon	125564,70	502409,02
Gebouw3D	31086	1	16:23, 1 jun 2021			Polygoon	125560,85	502399,82
Gebouw3D	31087	1	16:23, 1 jun 2021			Polygoon	125559,73	502411,11
Gebouw3D	31088	1	16:23, 1 jun 2021			Polygoon	125586,34	502401,57
Gebouw3D	31089	1	16:23, 1 jun 2021			Polygoon	125587,23	502403,64
Gebouw3D	31090	1	16:23, 1 jun 2021			Polygoon	125577,31	502407,84
Gebouw3D	31091	1	16:23, 1 jun 2021			Polygoon	125577,31	502407,84
Gebouw3D	31092	1	16:23, 1 jun 2021			Polygoon	125567,36	502412,04
Gebouw3D	31093	1	16:23, 1 jun 2021			Polygoon	125568,25	502414,11
Gebouw3D	31094	1	16:23, 1 jun 2021			Polygoon	125525,93	502414,49
Gebouw3D	31095	1	16:23, 1 jun 2021			Polygoon	125557,36	502416,27
Gebouw3D	31096	1	16:23, 1 jun 2021			Polygoon	125558,24	502418,31
Gebouw3D	31097	1	16:23, 1 jun 2021			Polygoon	125544,20	502419,39
Gebouw3D	31098	1	16:23, 1 jun 2021			Polygoon	125545,09	502421,45
Gebouw3D	31099	1	16:23, 1 jun 2021			Polygoon	125534,20	502423,52
Gebouw3D	31100	1	16:23, 1 jun 2021			Polygoon	125537,45	502424,69
Gebouw3D	31101	1	16:23, 1 jun 2021			Polygoon	125526,60	502426,81
Gebouw3D	31102	1	16:23, 1 jun 2021			Polygoon	125527,50	502428,90
Gebouw3D	31103	1	16:23, 1 jun 2021			Polygoon	125528,38	502440,10
Gebouw3D	31104	1	16:23, 1 jun 2021			Polygoon	125551,37	502546,53

# Invoergegevens van het model

## Ontwikkelingslocatie Overweerseepolderdijk

Buro Ontwerp & Omgeving

Model: Ontwikkelingslocatie Overweerseepolderdijk 4 (2021-11)  
 Purmerend - Purmerend  
 Groep: (hoofdgroep)  
 Lijst van Gebouwen, voor rekenmethode Wegverkeerslawaaai - RMG-2012, wegverkeer

Groep	Hoogte	Rel.H	Maaiveld	Hdef.	Vormpunten	Omtrek	Oppervlak
Gebouw3D	3,10	3,10	0,00	Relatief	4	18,06	18,09
Gebouw3D	7,20	7,20	0,00	Relatief	4	26,41	43,33
Gebouw3D	2,50	2,50	0,00	Relatief	4	12,60	9,85
Gebouw3D	2,50	2,50	0,00	Relatief	4	12,12	9,10
Gebouw3D	7,80	7,80	0,00	Relatief	13	33,83	49,54
Gebouw3D	2,50	2,50	0,00	Relatief	4	12,24	9,28
Gebouw3D	2,50	2,50	0,00	Relatief	4	20,31	21,51
Gebouw3D	2,60	2,60	0,00	Relatief	4	12,37	9,54
Gebouw3D	2,50	2,50	0,00	Relatief	4	12,97	10,47
Gebouw3D	2,40	2,40	0,00	Relatief	4	12,32	9,38
Gebouw3D	3,00	3,00	0,00	Relatief	5	14,88	11,83
Gebouw3D	2,80	2,80	0,00	Relatief	4	10,79	6,80
Gebouw3D	2,90	2,90	0,00	Relatief	5	14,89	11,44
Gebouw3D	7,50	7,50	0,00	Relatief	6	27,04	44,33
Gebouw3D	7,50	7,50	0,00	Relatief	6	27,27	44,78
Gebouw3D	3,20	3,20	0,00	Relatief	5	14,79	11,49
Gebouw3D	7,40	7,40	0,00	Relatief	6	26,68	42,74
Gebouw3D	2,90	2,90	0,00	Relatief	5	14,70	11,17
Gebouw3D	7,50	7,50	0,00	Relatief	6	26,73	44,04
Gebouw3D	2,90	2,90	0,00	Relatief	6	15,03	11,52
Gebouw3D	3,20	3,20	0,00	Relatief	7	15,25	11,75
Gebouw3D	7,60	7,60	0,00	Relatief	8	28,30	44,91
Gebouw3D	2,90	2,90	0,00	Relatief	4	8,01	3,88
Gebouw3D	7,40	7,40	0,00	Relatief	6	27,35	43,84
Gebouw3D	8,10	8,10	0,00	Relatief	4	26,33	42,81
Gebouw3D	7,20	7,20	0,00	Relatief	4	26,27	42,80
Gebouw3D	7,20	7,20	0,00	Relatief	4	26,12	42,28
Gebouw3D	7,20	7,20	0,00	Relatief	4	25,90	41,48
Gebouw3D	6,50	6,50	0,00	Relatief	4	26,53	43,76
Gebouw3D	7,50	7,50	0,00	Relatief	6	26,65	43,15
Gebouw3D	3,10	3,10	0,00	Relatief	6	15,08	12,01
Gebouw3D	7,90	7,90	0,00	Relatief	4	26,07	41,87
Gebouw3D	2,50	2,50	0,00	Relatief	4	20,15	21,27
Gebouw3D	4,10	4,10	0,00	Relatief	11	51,80	108,41
Gebouw3D	2,60	2,60	0,00	Relatief	4	15,16	14,34
Gebouw3D	3,00	3,00	0,00	Relatief	7	14,39	13,50
Gebouw3D	2,40	2,40	0,00	Relatief	4	22,91	28,35
Gebouw3D	8,40	8,40	0,00	Relatief	6	29,99	49,41
Gebouw3D	3,00	3,00	0,00	Relatief	4	8,96	4,39
Gebouw3D	3,00	3,00	0,00	Relatief	4	14,28	9,46
Gebouw3D	8,40	8,40	0,00	Relatief	4	27,27	44,49
Gebouw3D	3,00	3,00	0,00	Relatief	4	14,16	9,07
Gebouw3D	8,50	8,50	0,00	Relatief	4	27,37	44,69
Gebouw3D	3,10	3,10	0,00	Relatief	6	13,93	8,33
Gebouw3D	8,40	8,40	0,00	Relatief	6	28,13	45,48
Gebouw3D	2,60	2,60	0,00	Relatief	6	9,53	5,63
Gebouw3D	2,80	2,80	0,00	Relatief	4	9,52	5,64
Gebouw3D	2,60	2,60	0,00	Relatief	4	9,53	5,66
Gebouw3D	2,80	2,80	0,00	Relatief	4	9,48	5,60
Gebouw3D	2,60	2,60	0,00	Relatief	4	9,54	5,68
Gebouw3D	2,70	2,70	0,00	Relatief	4	9,51	5,64
Gebouw3D	2,90	2,90	0,00	Relatief	4	13,87	8,35
Gebouw3D	2,50	2,50	0,00	Relatief	4	9,55	5,68
Gebouw3D	2,70	2,70	0,00	Relatief	4	9,43	5,53
Gebouw3D	2,50	2,50	0,00	Relatief	4	9,48	5,60
Gebouw3D	2,60	2,60	0,00	Relatief	4	9,56	5,69
Gebouw3D	2,50	2,50	0,00	Relatief	4	9,65	5,81
Gebouw3D	2,60	2,60	0,00	Relatief	4	9,50	5,62
Gebouw3D	2,50	2,50	0,00	Relatief	4	9,55	5,68
Gebouw3D	2,60	2,60	0,00	Relatief	4	9,53	5,65
Gebouw3D	3,40	3,40	0,00	Relatief	4	13,07	10,67
Gebouw3D	7,90	7,90	0,00	Relatief	10	32,56	55,57



# Invoergegevens van het model

## Ontwikkelingslocatie Overweerseepolderdijk

Buro Ontwerp & Omgeving

Model: Ontwikkelingslocatie Overweerseepolderdijk 4 (2021-11)  
 Purmerend - Purmerend  
 Groep: (hoofdgroep)  
 Lijst van Gebouwen, voor rekenmethode Wegverkeerslawaaai - RMG-2012, wegverkeer

Groep	Min.lengte	Max.lengte	Functie	Gebouwtype	BAG-id	Gemeente	Jaar	AHN-jaar	Trust	Cp
Gebouw3D	2,97	6,03					0	0	0 0	dB
Gebouw3D	6,08	7,13					0	0	0 0	dB
Gebouw3D	2,87	3,43					0	0	0 0	dB
Gebouw3D	2,73	3,33					0	0	0 0	dB
Gebouw3D	0,12	9,10					0	0	0 0	dB
Gebouw3D	2,75	3,36					0	0	0 0	dB
Gebouw3D	2,94	7,16					0	0	0 0	dB
Gebouw3D	2,93	3,29					0	0	0 0	dB
Gebouw3D	2,99	3,50					0	0	0 0	dB
Gebouw3D	2,74	3,44					0	0	0 0	dB
Gebouw3D	1,77	5,19					0	0	0 0	dB
Gebouw3D	1,77	3,52					0	0	0 0	dB
Gebouw3D	1,82	5,34					0	0	0 0	dB
Gebouw3D	0,15	7,58					0	0	0 0	dB
Gebouw3D	0,19	7,71					0	0	0 0	dB
Gebouw3D	1,83	5,21					0	0	0 0	dB
Gebouw3D	0,19	7,65					0	0	0 0	dB
Gebouw3D	1,77	5,28					0	0	0 0	dB
Gebouw3D	0,01	7,37					0	0	0 0	dB
Gebouw3D	0,01	5,46					0	0	0 0	dB
Gebouw3D	0,12	5,45					0	0	0 0	dB
Gebouw3D	0,12	7,37					0	0	0 0	dB
Gebouw3D	1,42	2,33					0	0	0 0	dB
Gebouw3D	0,44	7,94					0	0	0 0	dB
Gebouw3D	5,87	7,30					0	0	0 0	dB
Gebouw3D	6,00	7,13					0	0	0 0	dB
Gebouw3D	5,93	7,13					0	0	0 0	dB
Gebouw3D	5,82	7,13					0	0	0 0	dB
Gebouw3D	6,14	7,13					0	0	0 0	dB
Gebouw3D	0,09	7,55					0	0	0 0	dB
Gebouw3D	0,31	5,17					0	0	0 0	dB
Gebouw3D	5,73	7,31					0	0	0 0	dB
Gebouw3D	3,01	7,08					0	0	0 0	dB
Gebouw3D	1,17	9,76					0	0	0 0	dB
Gebouw3D	3,63	3,94					0	0	0 0	dB
Gebouw3D	0,18	3,67					0	0	0 0	dB
Gebouw3D	3,62	7,91					0	0	0 0	dB
Gebouw3D	0,92	9,98					0	0	0 0	dB
Gebouw3D	0,92	3,18					0	0	0 0	dB
Gebouw3D	1,72	5,39					0	0	0 0	dB
Gebouw3D	5,39	8,25					0	0	0 0	dB
Gebouw3D	1,64	5,40					0	0	0 0	dB
Gebouw3D	5,37	8,34					0	0	0 0	dB
Gebouw3D	0,61	5,40					0	0	0 0	dB
Gebouw3D	0,61	8,78					0	0	0 0	dB
Gebouw3D	0,15	2,51					0	0	0 0	dB
Gebouw3D	2,24	2,51					0	0	0 0	dB
Gebouw3D	2,25	2,50					0	0	0 0	dB
Gebouw3D	2,23	2,50					0	0	0 0	dB
Gebouw3D	2,26	2,51					0	0	0 0	dB
Gebouw3D	2,25	2,51					0	0	0 0	dB
Gebouw3D	1,54	5,38					0	0	0 0	dB
Gebouw3D	2,28	2,49					0	0	0 0	dB
Gebouw3D	2,22	2,49					0	0	0 0	dB
Gebouw3D	2,22	2,50					0	0	0 0	dB
Gebouw3D	2,26	2,50					0	0	0 0	dB
Gebouw3D	2,27	2,52					0	0	0 0	dB
Gebouw3D	2,23	2,51					0	0	0 0	dB
Gebouw3D	2,25	2,51					0	0	0 0	dB
Gebouw3D	2,24	2,51					0	0	0 0	dB
Gebouw3D	3,27	3,27					0	0	0 0	dB
Gebouw3D	0,10	8,28					0	0	0 0	dB



# Invoergegevens van het model

## Ontwikkelingslocatie Overweerseepolderdijk

Buro Ontwerp & Omgeving

Model: Ontwikkelingslocatie Overweerseepolderdijk 4 (2021-11)  
 Purmerend - Purmerend  
 Groep: (hoofdgroep)  
 Lijst van Gebouwen, voor rekenmethode Wegverkeerslawaaai - RMG-2012, wegverkeer

Groep	ItemID	Grp.ID	Datum	Naam	Omschr.	Vorm	X-1	Y-1
Gebouw3D	31105	1	16:23, 1 jun 2021			Polygoon	125545,80	502566,98
Gebouw3D	31106	1	16:23, 1 jun 2021			Polygoon	125555,39	502561,56
Gebouw3D	31107	1	16:23, 1 jun 2021			Polygoon	125566,34	502653,60
Gebouw3D	31108	1	16:23, 1 jun 2021			Polygoon	125590,87	502609,73
Gebouw3D	31109	1	16:23, 1 jun 2021			Polygoon	125534,76	502421,59
Gebouw3D	31110	1	16:23, 1 jun 2021			Polygoon	125534,98	502408,19
Gebouw3D	31111	1	16:23, 1 jun 2021			Polygoon	125539,75	502419,50
Gebouw3D	31112	1	16:23, 1 jun 2021			Polygoon	125545,81	502406,14
Gebouw3D	31113	1	16:23, 1 jun 2021			Polygoon	125544,71	502417,42
Gebouw3D	31114	1	16:23, 1 jun 2021			Polygoon	125553,37	502052,27
Gebouw3D	31115	1	16:23, 1 jun 2021			Polygoon	125554,46	502053,30
Gebouw3D	31116	1	16:23, 1 jun 2021			Polygoon	125554,96	502050,24
Gebouw3D	31117	1	16:23, 1 jun 2021			Polygoon	125560,93	502084,36
Gebouw3D	31118	1	16:23, 1 jun 2021			Polygoon	125561,14	502059,42
Gebouw3D	31119	1	16:23, 1 jun 2021			Polygoon	125579,82	502073,93
Gebouw3D	31120	1	16:23, 1 jun 2021			Polygoon	125601,36	502399,13
Gebouw3D	31121	1	16:23, 1 jun 2021			Polygoon	125612,08	502396,73
Gebouw3D	31122	1	16:23, 1 jun 2021			Polygoon	125622,04	502392,53
Gebouw3D	31123	1	16:23, 1 jun 2021			Polygoon	125657,50	502389,90
Gebouw3D	31124	1	16:23, 1 jun 2021			Polygoon	125671,05	502396,35
Gebouw3D	31125	1	16:23, 1 jun 2021			Polygoon	125708,57	502335,35
Gebouw3D	31126	1	16:23, 1 jun 2021			Polygoon	125715,02	502351,27
Gebouw3D	31127	1	16:23, 1 jun 2021			Polygoon	125719,36	502330,81
Gebouw3D	31128	1	16:23, 1 jun 2021			Polygoon	125715,58	502347,64
Gebouw3D	31129	1	16:23, 1 jun 2021			Polygoon	125724,99	502386,21
Gebouw3D	31130	1	16:23, 1 jun 2021			Polygoon	125724,82	502343,76
Gebouw3D	31131	1	16:23, 1 jun 2021			Polygoon	125736,89	502386,11
Gebouw3D	31132	1	16:23, 1 jun 2021			Polygoon	125739,76	502378,71
Gebouw3D	31134	1	16:23, 1 jun 2021			Polygoon	125703,87	502138,08
Gebouw3D	31135	1	16:23, 1 jun 2021			Polygoon	125569,69	502171,76
Gebouw3D	31136	1	16:23, 1 jun 2021			Polygoon	125552,59	502049,56
Gebouw3D	31137	1	16:23, 1 jun 2021			Polygoon	125550,61	502074,69
Gebouw3D	31138	1	16:23, 1 jun 2021			Polygoon	125692,79	502365,15
Gebouw3D	31139	1	16:23, 1 jun 2021			Polygoon	125722,88	502241,05
Gebouw3D	31140	1	16:23, 1 jun 2021			Polygoon	125742,00	502209,91
Gebouw3D	31141	1	16:23, 1 jun 2021			Polygoon	125720,64	502231,30
Gebouw3D	31142	1	16:23, 1 jun 2021			Polygoon	125598,38	502387,58
Gebouw3D	31143	1	16:23, 1 jun 2021			Polygoon	125598,79	502388,64
Gebouw3D	31144	1	16:23, 1 jun 2021			Polygoon	125604,50	502395,83
Gebouw3D	31145	1	16:23, 1 jun 2021			Polygoon	125605,97	502385,38
Gebouw3D	31146	1	16:23, 1 jun 2021			Polygoon	125610,96	502383,27
Gebouw3D	31147	1	16:23, 1 jun 2021			Polygoon	125609,48	502393,73
Gebouw3D	31148	1	16:23, 1 jun 2021			Polygoon	125615,58	502380,34
Gebouw3D	31149	1	16:23, 1 jun 2021			Polygoon	125614,45	502391,64
Gebouw3D	31150	1	16:23, 1 jun 2021			Polygoon	125626,20	502377,64
Gebouw3D	31151	1	16:23, 1 jun 2021			Polygoon	125621,26	502379,93
Gebouw3D	31152	1	16:23, 1 jun 2021			Polygoon	125630,60	502374,01
Gebouw3D	31153	1	16:23, 1 jun 2021			Polygoon	125626,18	502377,61
Gebouw3D	31154	1	16:23, 1 jun 2021			Polygoon	125689,27	502360,11
Gebouw3D	31155	1	16:23, 1 jun 2021			Polygoon	125691,01	502350,28
Gebouw3D	31156	1	16:23, 1 jun 2021			Polygoon	125693,01	502347,73
Gebouw3D	31157	1	16:23, 1 jun 2021			Polygoon	125695,36	502346,74
Gebouw3D	31158	1	16:23, 1 jun 2021			Polygoon	125709,87	502392,60
Gebouw3D	31159	1	16:23, 1 jun 2021			Polygoon	125713,79	502401,85
Gebouw3D	31160	1	16:23, 1 jun 2021			Polygoon	125718,76	502399,75
Gebouw3D	31161	1	16:23, 1 jun 2021			Polygoon	125724,18	502367,58
Gebouw3D	31162	1	16:23, 1 jun 2021			Polygoon	125717,30	502370,52
Gebouw3D	31163	1	16:23, 1 jun 2021			Polygoon	125731,32	502358,71
Gebouw3D	31164	1	16:23, 1 jun 2021			Polygoon	125719,99	502357,65
Gebouw3D	31165	1	16:23, 1 jun 2021			Polygoon	125573,65	502555,30
Gebouw3D	31166	1	16:23, 1 jun 2021			Polygoon	125606,90	502526,64
Gebouw3D	31167	1	16:23, 1 jun 2021			Polygoon	125683,44	502534,54

# Invoergegevens van het model

## Ontwikkelingslocatie Overweerseepolderdijk

Buro Ontwerp & Omgeving

Model: Ontwikkelingslocatie Overweerseepolderdijk 4 (2021-11)  
 Purmerend - Purmerend  
 Groep: (hoofdgroep)  
 Lijst van Gebouwen, voor rekenmethode Wegverkeerslawaaai - RMG-2012, wegverkeer

Groep	Hoogte	Rel.H	Maaiveld	Hdef.	Vormpunten	Omtrek	Oppervlak
Gebouw3D	4,90	4,90	0,00	Relatief	13	54,21	134,91
Gebouw3D	3,00	3,00	0,00	Relatief	10	23,57	19,96
Gebouw3D	6,50	6,50	0,00	Relatief	5	156,12	1399,88
Gebouw3D	2,40	2,40	0,00	Relatief	4	31,01	60,00
Gebouw3D	8,30	8,30	0,00	Relatief	4	27,61	45,34
Gebouw3D	3,00	3,00	0,00	Relatief	4	19,03	22,21
Gebouw3D	8,30	8,30	0,00	Relatief	4	27,13	44,11
Gebouw3D	3,00	3,00	0,00	Relatief	4	13,23	6,63
Gebouw3D	8,40	8,40	0,00	Relatief	4	28,28	47,21
Gebouw3D	11,20	11,20	0,00	Relatief	4	2,79	0,28
Gebouw3D	8,40	8,40	0,00	Relatief	5	1,09	0,06
Gebouw3D	16,50	16,50	0,00	Relatief	4	1,93	0,13
Gebouw3D	13,80	13,80	0,00	Relatief	9	16,53	12,55
Gebouw3D	28,60	28,60	0,00	Relatief	10	16,98	17,30
Gebouw3D	13,80	13,80	0,00	Relatief	6	16,02	10,21
Gebouw3D	2,60	2,60	0,00	Relatief	4	8,91	4,89
Gebouw3D	2,60	2,60	0,00	Relatief	4	9,05	5,07
Gebouw3D	2,70	2,70	0,00	Relatief	4	9,22	5,28
Gebouw3D	7,70	7,70	0,00	Relatief	4	28,11	47,36
Gebouw3D	7,90	7,90	0,00	Relatief	6	31,84	56,83
Gebouw3D	3,10	3,10	0,00	Relatief	4	31,02	59,89
Gebouw3D	3,10	3,10	0,00	Relatief	4	21,57	23,35
Gebouw3D	11,10	11,10	0,00	Relatief	12	42,84	117,12
Gebouw3D	6,10	6,10	0,00	Relatief	6	23,57	33,79
Gebouw3D	3,00	3,00	0,00	Relatief	6	31,41	54,72
Gebouw3D	11,50	11,50	0,00	Relatief	4	18,69	21,20
Gebouw3D	6,20	6,20	0,00	Relatief	11	37,47	51,16
Gebouw3D	8,40	8,40	0,00	Relatief	5	18,99	21,65
Gebouw3D	2,40	2,40	0,00	Relatief	4	12,01	8,95
Gebouw3D	20,90	20,90	0,00	Relatief	10	24,36	32,76
Gebouw3D	13,80	13,80	0,00	Relatief	3	1,72	0,13
Gebouw3D	3,20	3,20	0,00	Relatief	3	2,16	0,16
Gebouw3D	2,70	2,70	0,00	Relatief	4	9,52	5,66
Gebouw3D	7,90	7,90	0,00	Relatief	32	210,76	2040,94
Gebouw3D	6,40	6,40	0,00	Relatief	4	11,20	6,31
Gebouw3D	0,80	0,80	0,00	Relatief	4	7,21	1,29
Gebouw3D	8,80	8,80	0,00	Relatief	6	30,09	50,11
Gebouw3D	3,50	3,50	0,00	Relatief	4	8,25	3,90
Gebouw3D	9,10	9,10	0,00	Relatief	6	28,94	48,33
Gebouw3D	3,40	3,40	0,00	Relatief	6	12,98	5,44
Gebouw3D	4,10	4,10	0,00	Relatief	4	12,57	4,68
Gebouw3D	8,80	8,80	0,00	Relatief	4	29,03	49,24
Gebouw3D	3,50	3,50	0,00	Relatief	4	14,35	9,60
Gebouw3D	8,80	8,80	0,00	Relatief	4	27,20	44,27
Gebouw3D	3,40	3,40	0,00	Relatief	4	14,35	9,43
Gebouw3D	8,80	8,80	0,00	Relatief	4	27,39	44,92
Gebouw3D	3,50	3,50	0,00	Relatief	4	14,23	9,03
Gebouw3D	8,90	8,90	0,00	Relatief	4	27,55	45,37
Gebouw3D	8,90	8,90	0,00	Relatief	4	27,74	45,76
Gebouw3D	3,50	3,50	0,00	Relatief	4	13,81	8,10
Gebouw3D	3,50	3,50	0,00	Relatief	4	9,05	4,44
Gebouw3D	8,90	8,90	0,00	Relatief	6	29,59	49,21
Gebouw3D	3,00	3,00	0,00	Relatief	4	30,87	54,14
Gebouw3D	7,60	7,60	0,00	Relatief	4	30,88	54,21
Gebouw3D	6,80	6,80	0,00	Relatief	4	30,88	54,17
Gebouw3D	5,60	5,60	0,00	Relatief	4	30,84	54,12
Gebouw3D	2,60	2,60	0,00	Relatief	5	13,23	10,36
Gebouw3D	8,30	8,30	0,00	Relatief	4	23,22	33,54
Gebouw3D	4,80	4,80	0,00	Relatief	4	18,41	20,56
Gebouw3D	14,70	14,70	0,00	Relatief	16	166,99	957,02
Gebouw3D	6,20	6,20	0,00	Relatief	12	146,75	1114,16
Gebouw3D	7,50	7,50	0,00	Relatief	8	31,16	53,79

# Invoergegevens van het model

## Ontwikkelingslocatie Overweerseepolderdijk

Buro Ontwerp & Omgeving

Model: Ontwikkelingslocatie Overweerseepolderdijk 4 (2021-11)  
 Purmerend - Purmerend  
 Groep: (hoofdgroep)  
 Lijst van Gebouwen, voor rekenmethode Wegverkeerslawaaai - RMG-2012, wegverkeer

Groep	Min.lengte	Max.lengte	Functie	Gebouwtype	BAG-id	Gemeente	Jaar	AHN-jaar	Trust	Cp
Gebouw3D	0,22	16,30					0	0	0	0 dB
Gebouw3D	0,25	6,02					0	0	0	0 dB
Gebouw3D	14,00	50,21					0	0	0	0 dB
Gebouw3D	7,37	8,11					0	0	0	0 dB
Gebouw3D	5,38	8,43					0	0	0	0 dB
Gebouw3D	4,10	5,41					0	0	0	0 dB
Gebouw3D	5,40	8,17					0	0	0	0 dB
Gebouw3D	1,17	5,39					0	0	0	0 dB
Gebouw3D	5,39	8,80					0	0	0	0 dB
Gebouw3D	0,16	1,19					0	0	0	0 dB
Gebouw3D	0,11	0,28					0	0	0	0 dB
Gebouw3D	0,01	0,84					0	0	0	0 dB
Gebouw3D	0,04	5,72					0	0	0	0 dB
Gebouw3D	0,19	4,78					0	0	0	0 dB
Gebouw3D	0,07	5,35					0	0	0	0 dB
Gebouw3D	1,94	2,50					0	0	0	0 dB
Gebouw3D	2,02	2,50					0	0	0	0 dB
Gebouw3D	2,11	2,49					0	0	0	0 dB
Gebouw3D	5,60	8,47					0	0	0	0 dB
Gebouw3D	0,26	10,38					0	0	0	0 dB
Gebouw3D	7,24	8,34					0	0	0	0 dB
Gebouw3D	3,00	7,79					0	0	0	0 dB
Gebouw3D	0,06	11,84					0	0	0	0 dB
Gebouw3D	0,14	6,14					0	0	0	0 dB
Gebouw3D	0,25	10,05					0	0	0	0 dB
Gebouw3D	3,87	5,48					0	0	0	0 dB
Gebouw3D	0,17	6,15					0	0	0	0 dB
Gebouw3D	0,28	5,70					0	0	0	0 dB
Gebouw3D	2,75	3,26					0	0	0	0 dB
Gebouw3D	0,01	6,23					0	0	0	0 dB
Gebouw3D	0,44	0,68					0	0	0	0 dB
Gebouw3D	0,38	0,91					0	0	0	0 dB
Gebouw3D	2,27	2,49					0	0	0	0 dB
Gebouw3D	0,17	58,23					0	0	0	0 dB
Gebouw3D	1,68	4,09					0	0	0	0 dB
Gebouw3D	0,35	3,33					0	0	0	0 dB
Gebouw3D	1,13	9,98					0	0	0	0 dB
Gebouw3D	1,13	2,65					0	0	0	0 dB
Gebouw3D	0,55	9,06					0	0	0	0 dB
Gebouw3D	0,55	5,38					0	0	0	0 dB
Gebouw3D	0,82	5,42					0	0	0	0 dB
Gebouw3D	5,39	9,15					0	0	0	0 dB
Gebouw3D	1,69	5,40					0	0	0	0 dB
Gebouw3D	5,40	8,28					0	0	0	0 dB
Gebouw3D	1,63	5,45					0	0	0	0 dB
Gebouw3D	5,45	8,34					0	0	0	0 dB
Gebouw3D	1,60	5,47					0	0	0	0 dB
Gebouw3D	5,45	8,37					0	0	0	0 dB
Gebouw3D	5,41	8,54					0	0	0	0 dB
Gebouw3D	1,42	5,41					0	0	0	0 dB
Gebouw3D	1,02	2,96					0	0	0	0 dB
Gebouw3D	1,02	9,96					0	0	0	0 dB
Gebouw3D	5,38	10,04					0	0	0	0 dB
Gebouw3D	5,40	10,05					0	0	0	0 dB
Gebouw3D	5,37	10,05					0	0	0	0 dB
Gebouw3D	5,39	10,02					0	0	0	0 dB
Gebouw3D	1,08	4,07					0	0	0	0 dB
Gebouw3D	5,39	6,22					0	0	0	0 dB
Gebouw3D	3,80	5,40					0	0	0	0 dB
Gebouw3D	0,74	41,37					0	0	0	0 dB
Gebouw3D	2,17	39,99					0	0	0	0 dB
Gebouw3D	0,18	10,01					0	0	0	0 dB



# Invoergegevens van het model

## Ontwikkelingslocatie Overweerseepolderdijk

Buro Ontwerp & Omgeving

Model: Ontwikkelingslocatie Overweerseepolderdijk 4 (2021-11)  
 Purmerend - Purmerend  
 Groep: (hoofdgroep)  
 Lijst van Gebouwen, voor rekenmethode Wegverkeerslawaaai - RMG-2012, wegverkeer

Groep	ItemID	Grp.ID	Datum	Naam	Omschr.	Vorm	X-1	Y-1
Gebouw3D	31168	1	16:23, 1 jun 2021			Polygoon	125690,39	502501,86
Gebouw3D	31169	1	16:23, 1 jun 2021			Polygoon	125698,93	502545,60
Gebouw3D	31170	1	16:23, 1 jun 2021			Polygoon	125689,72	502549,47
Gebouw3D	31171	1	16:23, 1 jun 2021			Polygoon	125695,36	502499,77
Gebouw3D	31172	1	16:23, 1 jun 2021			Polygoon	125695,99	502511,29
Gebouw3D	31173	1	16:23, 1 jun 2021			Polygoon	125699,52	502519,66
Gebouw3D	31174	1	16:23, 1 jun 2021			Polygoon	125695,99	502564,41
Gebouw3D	31175	1	16:23, 1 jun 2021			Polygoon	125701,44	502486,36
Gebouw3D	31176	1	16:23, 1 jun 2021			Polygoon	125703,68	502529,61
Gebouw3D	31177	1	16:23, 1 jun 2021			Polygoon	125708,68	502541,51
Gebouw3D	31178	1	16:23, 1 jun 2021			Polygoon	125706,42	502484,27
Gebouw3D	31179	1	16:23, 1 jun 2021			Polygoon	125712,90	502551,54
Gebouw3D	31180	1	16:23, 1 jun 2021			Polygoon	125724,42	502505,22
Gebouw3D	31181	1	16:23, 1 jun 2021			Polygoon	125716,30	502559,62
Gebouw3D	31182	1	16:23, 1 jun 2021			Polygoon	125720,53	502492,43
Gebouw3D	31183	1	16:23, 1 jun 2021			Polygoon	125726,37	502509,86
Gebouw3D	31184	1	16:23, 1 jun 2021			Polygoon	125715,15	502494,70
Gebouw3D	31185	1	16:23, 1 jun 2021			Polygoon	125721,28	502571,41
Gebouw3D	31186	1	16:23, 1 jun 2021			Polygoon	125719,09	502518,45
Gebouw3D	31187	1	16:23, 1 jun 2021			Polygoon	125723,04	502527,85
Gebouw3D	31188	1	16:23, 1 jun 2021			Polygoon	125736,23	502533,38
Gebouw3D	31189	1	16:23, 1 jun 2021			Polygoon	125738,19	502538,08
Gebouw3D	31190	1	16:23, 1 jun 2021			Polygoon	125682,76	502511,49
Gebouw3D	31191	1	16:23, 1 jun 2021			Polygoon	125691,38	502504,23
Gebouw3D	31192	1	16:23, 1 jun 2021			Polygoon	125691,38	502504,23
Gebouw3D	31193	1	16:23, 1 jun 2021			Polygoon	125699,72	502504,35
Gebouw3D	31194	1	16:23, 1 jun 2021			Polygoon	125703,41	502499,15
Gebouw3D	31195	1	16:23, 1 jun 2021			Polygoon	125708,39	502497,08
Gebouw3D	31196	1	16:23, 1 jun 2021			Polygoon	125733,14	502579,15
Gebouw3D	31197	1	16:23, 1 jun 2021			Polygoon	125734,83	502572,87
Gebouw3D	31198	1	16:23, 1 jun 2021			Polygoon	125734,83	502572,87
Gebouw3D	31199	1	16:23, 1 jun 2021			Polygoon	125730,19	502561,85
Gebouw3D	31200	1	16:23, 1 jun 2021			Polygoon	125726,22	502552,43
Gebouw3D	31201	1	16:23, 1 jun 2021			Polygoon	125718,51	502544,45
Gebouw3D	31202	1	16:23, 1 jun 2021			Polygoon	125718,24	502533,49
Gebouw3D	31203	1	16:23, 1 jun 2021			Polygoon	125714,99	502525,73
Gebouw3D	31204	1	16:23, 1 jun 2021			Polygoon	125714,30	502524,07
Gebouw3D	31205	1	16:23, 1 jun 2021			Polygoon	125707,74	502508,36
Gebouw3D	31206	1	16:23, 1 jun 2021			Polygoon	125577,55	502898,51
Gebouw3D	31207	1	16:23, 1 jun 2021			Polygoon	125576,95	502903,13
Gebouw3D	31208	1	16:23, 1 jun 2021			Polygoon	125573,48	502903,07
Gebouw3D	31209	1	16:23, 1 jun 2021			Polygoon	125634,01	502905,79
Gebouw3D	31210	1	16:23, 1 jun 2021			Polygoon	125610,00	502914,81
Gebouw3D	31211	1	16:23, 1 jun 2021			Polygoon	125617,10	502913,98
Gebouw3D	31212	1	16:23, 1 jun 2021			Polygoon	125601,69	502912,19
Gebouw3D	31213	1	16:23, 1 jun 2021			Polygoon	125621,69	502913,38
Gebouw3D	31214	1	16:23, 1 jun 2021			Polygoon	125637,52	502912,78
Gebouw3D	31215	1	16:23, 1 jun 2021			Polygoon	125645,04	502916,23
Gebouw3D	31216	1	16:23, 1 jun 2021			Polygoon	125635,54	502918,41
Gebouw3D	31217	1	16:23, 1 jun 2021			Polygoon	125611,48	502918,87
Gebouw3D	31218	1	16:23, 1 jun 2021			Polygoon	125605,03	502927,43
Gebouw3D	31219	1	16:23, 1 jun 2021			Polygoon	125644,44	502919,88
Gebouw3D	31220	1	16:23, 1 jun 2021			Polygoon	125618,38	502921,73
Gebouw3D	31221	1	16:23, 1 jun 2021			Polygoon	125620,23	502920,98
Gebouw3D	31222	1	16:23, 1 jun 2021			Polygoon	125627,93	502922,28
Gebouw3D	31223	1	16:23, 1 jun 2021			Polygoon	125609,29	502924,13
Gebouw3D	31224	1	16:23, 1 jun 2021			Polygoon	125625,19	502931,72
Gebouw3D	31225	1	16:23, 1 jun 2021			Polygoon	125634,47	502930,83
Gebouw3D	31226	1	16:23, 1 jun 2021			Polygoon	125611,86	502927,74
Gebouw3D	31227	1	16:23, 1 jun 2021			Polygoon	125625,56	502929,35
Gebouw3D	31228	1	16:23, 1 jun 2021			Polygoon	125620,80	502931,07
Gebouw3D	31229	1	16:23, 1 jun 2021			Polygoon	125634,47	502930,83

# Invoergegevens van het model

## Ontwikkelingslocatie Overweerseepolderdijk

Buro Ontwerp & Omgeving

Model: Ontwikkelingslocatie Overweerseepolderdijk 4 (2021-11)  
 Purmerend - Purmerend  
 Groep: (hoofdgroep)  
 Lijst van Gebouwen, voor rekenmethode Wegverkeerslawaaai - RMG-2012, wegverkeer

Groep	Hoogte	Rel.H	Maaiveld	Hdef.	Vormpunten	Omtrek	Oppervlak
Gebouw3D	12,30	12,30	0,00	Relatief	4	30,80	54,01
Gebouw3D	6,50	6,50	0,00	Relatief	8	31,16	53,81
Gebouw3D	6,60	6,60	0,00	Relatief	8	31,16	53,79
Gebouw3D	12,30	12,30	0,00	Relatief	4	30,80	54,01
Gebouw3D	2,70	2,70	0,00	Relatief	4	12,00	8,00
Gebouw3D	2,70	2,70	0,00	Relatief	4	12,01	8,02
Gebouw3D	8,00	8,00	0,00	Relatief	8	31,18	53,83
Gebouw3D	12,20	12,20	0,00	Relatief	4	30,80	53,99
Gebouw3D	2,70	2,70	0,00	Relatief	4	12,04	8,05
Gebouw3D	2,70	2,70	0,00	Relatief	4	12,02	8,03
Gebouw3D	9,40	9,40	0,00	Relatief	4	39,73	98,63
Gebouw3D	2,70	2,70	0,00	Relatief	4	12,02	8,03
Gebouw3D	9,20	9,20	0,00	Relatief	4	32,53	58,97
Gebouw3D	2,70	2,70	0,00	Relatief	4	12,04	8,05
Gebouw3D	3,60	3,60	0,00	Relatief	4	17,68	17,52
Gebouw3D	9,30	9,30	0,00	Relatief	10	32,05	50,35
Gebouw3D	3,30	3,30	0,00	Relatief	4	17,53	17,09
Gebouw3D	2,80	2,80	0,00	Relatief	4	12,03	8,03
Gebouw3D	7,50	7,50	0,00	Relatief	8	30,60	50,91
Gebouw3D	7,50	7,50	0,00	Relatief	4	30,23	51,08
Gebouw3D	7,70	7,70	0,00	Relatief	8	30,60	50,89
Gebouw3D	7,50	7,50	0,00	Relatief	8	30,59	50,89
Gebouw3D	2,80	2,80	0,00	Relatief	4	11,12	7,39
Gebouw3D	2,70	2,70	0,00	Relatief	4	10,97	7,14
Gebouw3D	2,80	2,80	0,00	Relatief	4	11,27	7,65
Gebouw3D	2,80	2,80	0,00	Relatief	4	11,13	7,41
Gebouw3D	2,70	2,70	0,00	Relatief	4	11,11	7,38
Gebouw3D	2,80	2,80	0,00	Relatief	4	11,13	7,41
Gebouw3D	2,70	2,70	0,00	Relatief	4	11,46	8,00
Gebouw3D	2,70	2,70	0,00	Relatief	4	11,60	7,19
Gebouw3D	2,70	2,70	0,00	Relatief	4	11,60	7,20
Gebouw3D	2,80	2,80	0,00	Relatief	4	11,61	7,21
Gebouw3D	2,80	2,80	0,00	Relatief	4	11,61	7,22
Gebouw3D	2,80	2,80	0,00	Relatief	4	11,60	7,21
Gebouw3D	2,80	2,80	0,00	Relatief	4	11,60	7,21
Gebouw3D	2,90	2,90	0,00	Relatief	4	11,60	7,20
Gebouw3D	2,80	2,80	0,00	Relatief	4	11,60	7,20
Gebouw3D	2,70	2,70	0,00	Relatief	4	11,63	7,25
Gebouw3D	8,10	8,10	0,00	Relatief	12	28,86	44,54
Gebouw3D	4,70	4,70	0,00	Relatief	8	23,81	34,64
Gebouw3D	3,40	3,40	0,00	Relatief	4	22,73	24,83
Gebouw3D	7,30	7,30	0,00	Relatief	14	41,28	42,58
Gebouw3D	7,30	7,30	0,00	Relatief	8	28,93	38,63
Gebouw3D	2,30	2,30	0,00	Relatief	10	23,82	19,76
Gebouw3D	7,30	7,30	0,00	Relatief	11	27,63	37,37
Gebouw3D	2,40	2,40	0,00	Relatief	4	12,66	9,28
Gebouw3D	2,50	2,50	0,00	Relatief	6	15,86	9,32
Gebouw3D	2,40	2,40	0,00	Relatief	4	11,62	7,77
Gebouw3D	2,40	2,40	0,00	Relatief	4	11,81	8,11
Gebouw3D	2,40	2,40	0,00	Relatief	4	11,34	7,81
Gebouw3D	7,20	7,20	0,00	Relatief	8	28,07	40,15
Gebouw3D	2,40	2,40	0,00	Relatief	4	11,70	7,91
Gebouw3D	2,40	2,40	0,00	Relatief	4	12,90	9,54
Gebouw3D	2,40	2,40	0,00	Relatief	4	11,74	8,00
Gebouw3D	2,40	2,40	0,00	Relatief	4	11,90	8,38
Gebouw3D	3,10	3,10	0,00	Relatief	4	14,73	12,68
Gebouw3D	2,70	2,70	0,00	Relatief	10	18,97	13,92
Gebouw3D	3,60	3,60	0,00	Relatief	8	18,57	13,39
Gebouw3D	2,40	2,40	0,00	Relatief	4	12,01	8,28
Gebouw3D	2,70	2,70	0,00	Relatief	4	8,46	4,47
Gebouw3D	6,40	6,40	0,00	Relatief	8	28,94	39,35
Gebouw3D	3,50	3,50	0,00	Relatief	5	8,92	4,94



# Invoergegevens van het model

## Ontwikkelingslocatie Overweerseepolderdijk

Buro Ontwerp & Omgeving

Model: Ontwikkelingslocatie Overweerseepolderdijk 4 (2021-11)  
 Purmerend - Purmerend  
 Groep: (hoofdgroep)  
 Lijst van Gebouwen, voor rekenmethode Wegverkeerslawaaai - RMG-2012, wegverkeer

Groep	Min.lengte	Max.lengte	Functie	Gebouwtype	BAG-id	Gemeente	Jaar	AHN-jaar	Trust	Cp
Gebouw3D	5,40	10,00					0	0	0 0	dB
Gebouw3D	0,18	10,00					0	0	0 0	dB
Gebouw3D	0,18	10,00					0	0	0 0	dB
Gebouw3D	5,40	10,00					0	0	0 0	dB
Gebouw3D	2,00	4,01					0	0	0 0	dB
Gebouw3D	2,00	4,00					0	0	0 0	dB
Gebouw3D	0,18	10,01					0	0	0 0	dB
Gebouw3D	5,40	10,00					0	0	0 0	dB
Gebouw3D	2,01	4,01					0	0	0 0	dB
Gebouw3D	2,00	4,01					0	0	0 0	dB
Gebouw3D	9,85	10,00					0	0	0 0	dB
Gebouw3D	2,00	4,01					0	0	0 0	dB
Gebouw3D	5,45	10,83					0	0	0 0	dB
Gebouw3D	2,01	4,01					0	0	0 0	dB
Gebouw3D	3,00	5,84					0	0	0 0	dB
Gebouw3D	0,18	10,83					0	0	0 0	dB
Gebouw3D	2,92	5,84					0	0	0 0	dB
Gebouw3D	2,00	4,01					0	0	0 0	dB
Gebouw3D	0,18	10,03					0	0	0 0	dB
Gebouw3D	5,10	10,02					0	0	0 0	dB
Gebouw3D	0,18	10,02					0	0	0 0	dB
Gebouw3D	0,17	10,02					0	0	0 0	dB
Gebouw3D	2,20	3,36					0	0	0 0	dB
Gebouw3D	2,13	3,36					0	0	0 0	dB
Gebouw3D	2,28	3,36					0	0	0 0	dB
Gebouw3D	2,20	3,36					0	0	0 0	dB
Gebouw3D	2,20	3,36					0	0	0 0	dB
Gebouw3D	2,20	3,36					0	0	0 0	dB
Gebouw3D	2,25	3,12					0	0	0 0	dB
Gebouw3D	1,80	4,00					0	0	0 0	dB
Gebouw3D	1,80	4,00					0	0	0 0	dB
Gebouw3D	1,80	4,00					0	0	0 0	dB
Gebouw3D	1,80	4,00					0	0	0 0	dB
Gebouw3D	1,80	4,00					0	0	0 0	dB
Gebouw3D	1,80	4,00					0	0	0 0	dB
Gebouw3D	1,80	4,00					0	0	0 0	dB
Gebouw3D	1,80	4,01					0	0	0 0	dB
Gebouw3D	0,02	7,83					0	0	0 0	dB
Gebouw3D	0,21	6,29					0	0	0 0	dB
Gebouw3D	2,76	8,59					0	0	0 0	dB
Gebouw3D	0,28	8,71					0	0	0 0	dB
Gebouw3D	0,70	8,66					0	0	0 0	dB
Gebouw3D	0,28	4,42					0	0	0 0	dB
Gebouw3D	0,46	8,61					0	0	0 0	dB
Gebouw3D	2,30	4,04					0	0	0 0	dB
Gebouw3D	0,96	5,98					0	0	0 0	dB
Gebouw3D	2,07	3,74					0	0	0 0	dB
Gebouw3D	2,18	3,73					0	0	0 0	dB
Gebouw3D	2,33	3,32					0	0	0 0	dB
Gebouw3D	0,70	8,78					0	0	0 0	dB
Gebouw3D	2,11	3,75					0	0	0 0	dB
Gebouw3D	2,27	4,16					0	0	0 0	dB
Gebouw3D	2,12	3,74					0	0	0 0	dB
Gebouw3D	2,29	3,68					0	0	0 0	dB
Gebouw3D	2,65	4,63					0	0	0 0	dB
Gebouw3D	0,01	3,75					0	0	0 0	dB
Gebouw3D	1,11	3,73					0	0	0 0	dB
Gebouw3D	2,08	3,89					0	0	0 0	dB
Gebouw3D	2,05	2,23					0	0	0 0	dB
Gebouw3D	0,68	8,52					0	0	0 0	dB
Gebouw3D	0,01	2,43					0	0	0 0	dB



# Invoergegevens van het model

## Ontwikkelingslocatie Overweerseepolderdijk

Buro Ontwerp & Omgeving

Model: Ontwikkelingslocatie Overweerseepolderdijk 4 (2021-11)  
 Purmerend - Purmerend  
 Groep: (hoofdgroep)  
 Lijst van Gebouwen, voor rekenmethode Wegverkeerslawaaï - RMG-2012, wegverkeer

Groep	ItemID	Grp.ID	Datum	Naam	Omschr.	Vorm	X-1	Y-1
Gebouw3D	31230	1	16:23, 1 jun 2021			Polygoon	125619,82	502937,18
Gebouw3D	31231	1	16:23, 1 jun 2021			Polygoon	125629,13	502939,85
Gebouw3D	31232	1	16:23, 1 jun 2021			Polygoon	125628,67	502938,63
Gebouw3D	31233	1	16:23, 1 jun 2021			Polygoon	125638,52	502934,04
Gebouw3D	31234	1	16:23, 1 jun 2021			Polygoon	125621,24	502903,32
Gebouw3D	31235	1	16:23, 1 jun 2021			Polygoon	125610,12	502929,44
Gebouw3D	31236	1	16:23, 1 jun 2021			Polygoon	125595,79	502926,98
Gebouw3D	31237	1	16:23, 1 jun 2021			Polygoon	125626,28	502920,70
Gebouw3D	31238	1	16:23, 1 jun 2021			Polygoon	125645,63	502925,19
Gebouw3D	31239	1	16:23, 1 jun 2021			Polygoon	125645,48	502932,69
Gebouw3D	31240	1	16:23, 1 jun 2021			Polygoon	125637,85	502923,85
Gebouw3D	31241	1	16:23, 1 jun 2021			Polygoon	125630,92	502924,79
Gebouw3D	31242	1	16:23, 1 jun 2021			Polygoon	125642,91	502907,25
Gebouw3D	31243	1	16:23, 1 jun 2021			Polygoon	125605,70	502927,69
Gebouw3D	31244	1	16:23, 1 jun 2021			Polygoon	125596,91	502957,33
Gebouw3D	31245	1	16:23, 1 jun 2021			Polygoon	125609,57	502957,53
Gebouw3D	31246	1	16:23, 1 jun 2021			Polygoon	125624,36	502959,27
Gebouw3D	31247	1	16:23, 1 jun 2021			Polygoon	125606,83	502967,97
Gebouw3D	31248	1	16:23, 1 jun 2021			Polygoon	125592,37	502968,70
Gebouw3D	31249	1	16:23, 1 jun 2021			Polygoon	125631,01	502974,95
Gebouw3D	31250	1	16:23, 1 jun 2021			Polygoon	125634,05	502975,40
Gebouw3D	31251	1	16:23, 1 jun 2021			Polygoon	125603,50	502976,34
Gebouw3D	31252	1	16:23, 1 jun 2021			Polygoon	125645,76	502977,31
Gebouw3D	31253	1	16:23, 1 jun 2021			Polygoon	125617,95	502977,60
Gebouw3D	31254	1	16:23, 1 jun 2021			Polygoon	125645,76	502977,31
Gebouw3D	31255	1	16:23, 1 jun 2021			Polygoon	125624,01	502978,65
Gebouw3D	31256	1	16:23, 1 jun 2021			Polygoon	125605,58	502980,40
Gebouw3D	31257	1	16:23, 1 jun 2021			Polygoon	125589,29	502980,49
Gebouw3D	31258	1	16:23, 1 jun 2021			Polygoon	125638,82	502981,07
Gebouw3D	31259	1	16:23, 1 jun 2021			Polygoon	125638,82	502981,07
Gebouw3D	31260	1	16:23, 1 jun 2021			Polygoon	125594,86	502983,00
Gebouw3D	31261	1	16:23, 1 jun 2021			Polygoon	125650,59	502982,94
Gebouw3D	31262	1	16:23, 1 jun 2021			Polygoon	125600,41	502985,23
Gebouw3D	31263	1	16:23, 1 jun 2021			Polygoon	125605,18	502984,72
Gebouw3D	31264	1	16:23, 1 jun 2021			Polygoon	125604,34	502986,79
Gebouw3D	31265	1	16:23, 1 jun 2021			Polygoon	125605,89	502994,65
Gebouw3D	31266	1	16:23, 1 jun 2021			Polygoon	125625,33	502990,58
Gebouw3D	31267	1	16:23, 1 jun 2021			Polygoon	125617,93	502996,66
Gebouw3D	31268	1	16:23, 1 jun 2021			Polygoon	125635,86	502999,66
Gebouw3D	31269	1	16:23, 1 jun 2021			Polygoon	125641,65	503000,62
Gebouw3D	31270	1	16:23, 1 jun 2021			Polygoon	125648,15	502963,14
Gebouw3D	31271	1	16:23, 1 jun 2021			Polygoon	125635,27	502968,13
Gebouw3D	31272	1	16:23, 1 jun 2021			Polygoon	125623,20	502966,17
Gebouw3D	31273	1	16:23, 1 jun 2021			Polygoon	125602,69	503051,58
Gebouw3D	31274	1	16:23, 1 jun 2021			Polygoon	125603,25	503086,00
Gebouw3D	31275	1	16:23, 1 jun 2021			Polygoon	125608,59	503111,48
Gebouw3D	31276	1	16:23, 1 jun 2021			Polygoon	125606,97	503122,65
Gebouw3D	31277	1	16:23, 1 jun 2021			Polygoon	125610,36	503087,14
Gebouw3D	31278	1	16:23, 1 jun 2021			Polygoon	125612,75	503124,18
Gebouw3D	31279	1	16:23, 1 jun 2021			Polygoon	125613,54	503113,52
Gebouw3D	31280	1	16:23, 1 jun 2021			Polygoon	125616,88	503123,83
Gebouw3D	31281	1	16:23, 1 jun 2021			Polygoon	125615,17	503087,90
Gebouw3D	31282	1	16:23, 1 jun 2021			Polygoon	125618,36	503127,58
Gebouw3D	31283	1	16:23, 1 jun 2021			Polygoon	125616,78	503041,25
Gebouw3D	31284	1	16:23, 1 jun 2021			Polygoon	125618,36	503090,91
Gebouw3D	31285	1	16:23, 1 jun 2021			Polygoon	125630,66	503090,54
Gebouw3D	31286	1	16:23, 1 jun 2021			Polygoon	125631,21	503120,82
Gebouw3D	31287	1	16:23, 1 jun 2021			Polygoon	125631,39	503043,50
Gebouw3D	31288	1	16:23, 1 jun 2021			Polygoon	125630,66	503090,54
Gebouw3D	31289	1	16:23, 1 jun 2021			Polygoon	125642,39	503092,44
Gebouw3D	31290	1	16:23, 1 jun 2021			Polygoon	125639,10	503044,84
Gebouw3D	31291	1	16:23, 1 jun 2021			Polygoon	125640,88	503096,41

# Invoergegevens van het model

## Ontwikkelingslocatie Overweerseepolderdijk

Buro Ontwerp & Omgeving

Model: Ontwikkelingslocatie Overweerseepolderdijk 4 (2021-11)  
 Purmerend - Purmerend  
 Groep: (hoofdgroep)  
 Lijst van Gebouwen, voor rekenmethode Wegverkeerslawaaai - RMG-2012, wegverkeer

Groep	Hoogte	Rel.H	Maaiveld	Hdef.	Vormpunten	Omtrek	Oppervlak
Gebouw3D	7,30	7,30	0,00	Relatief	10	28,00	38,83
Gebouw3D	7,10	7,10	0,00	Relatief	11	28,86	38,56
Gebouw3D	7,30	7,30	0,00	Relatief	10	27,52	37,95
Gebouw3D	7,80	7,80	0,00	Relatief	10	29,55	39,72
Gebouw3D	2,50	2,50	0,00	Relatief	4	12,00	8,36
Gebouw3D	3,80	3,80	0,00	Relatief	4	26,04	39,12
Gebouw3D	3,90	3,90	0,00	Relatief	6	32,15	50,46
Gebouw3D	3,00	3,00	0,00	Relatief	4	17,45	18,26
Gebouw3D	2,40	2,40	0,00	Relatief	4	11,86	8,23
Gebouw3D	2,70	2,70	0,00	Relatief	8	18,64	13,59
Gebouw3D	2,30	2,30	0,00	Relatief	4	12,02	8,53
Gebouw3D	2,50	2,50	0,00	Relatief	6	18,65	15,16
Gebouw3D	7,30	7,30	0,00	Relatief	8	27,30	38,08
Gebouw3D	3,90	3,90	0,00	Relatief	4	28,04	43,77
Gebouw3D	7,00	7,00	0,00	Relatief	5	27,08	45,27
Gebouw3D	3,10	3,10	0,00	Relatief	7	40,67	84,27
Gebouw3D	7,00	7,00	0,00	Relatief	8	26,95	44,77
Gebouw3D	2,40	2,40	0,00	Relatief	4	13,05	10,56
Gebouw3D	6,90	6,90	0,00	Relatief	4	26,07	42,21
Gebouw3D	2,40	2,40	0,00	Relatief	4	13,23	10,89
Gebouw3D	2,40	2,40	0,00	Relatief	4	12,73	9,97
Gebouw3D	2,40	2,40	0,00	Relatief	4	12,93	10,39
Gebouw3D	2,40	2,40	0,00	Relatief	4	13,10	10,64
Gebouw3D	2,40	2,40	0,00	Relatief	4	12,82	10,15
Gebouw3D	2,40	2,40	0,00	Relatief	4	12,88	10,27
Gebouw3D	2,40	2,40	0,00	Relatief	4	13,59	11,51
Gebouw3D	2,40	2,40	0,00	Relatief	4	12,76	10,07
Gebouw3D	2,60	2,60	0,00	Relatief	4	18,53	19,03
Gebouw3D	2,40	2,40	0,00	Relatief	4	13,25	10,91
Gebouw3D	2,40	2,40	0,00	Relatief	4	12,95	10,33
Gebouw3D	2,60	2,60	0,00	Relatief	6	18,39	18,41
Gebouw3D	2,40	2,40	0,00	Relatief	4	13,17	10,75
Gebouw3D	2,60	2,60	0,00	Relatief	4	17,89	17,81
Gebouw3D	3,10	3,10	0,00	Relatief	6	23,21	22,85
Gebouw3D	2,70	2,70	0,00	Relatief	4	19,11	20,99
Gebouw3D	7,00	7,00	0,00	Relatief	6	27,47	45,46
Gebouw3D	2,90	2,90	0,00	Relatief	4	8,49	4,16
Gebouw3D	6,80	6,80	0,00	Relatief	6	26,88	44,51
Gebouw3D	6,90	6,90	0,00	Relatief	4	25,75	41,12
Gebouw3D	6,90	6,90	0,00	Relatief	4	26,15	42,49
Gebouw3D	6,90	6,90	0,00	Relatief	4	26,06	42,21
Gebouw3D	6,90	6,90	0,00	Relatief	4	25,63	40,71
Gebouw3D	6,90	6,90	0,00	Relatief	4	26,26	42,91
Gebouw3D	7,30	7,30	0,00	Relatief	4	25,96	41,97
Gebouw3D	2,40	2,40	0,00	Relatief	4	11,91	8,53
Gebouw3D	2,40	2,40	0,00	Relatief	4	12,58	9,72
Gebouw3D	7,20	7,20	0,00	Relatief	10	28,37	42,27
Gebouw3D	2,40	2,40	0,00	Relatief	4	12,08	8,78
Gebouw3D	2,60	2,60	0,00	Relatief	10	18,03	14,43
Gebouw3D	2,50	2,50	0,00	Relatief	4	12,33	9,41
Gebouw3D	3,20	3,20	0,00	Relatief	11	23,85	23,02
Gebouw3D	2,40	2,40	0,00	Relatief	4	12,13	8,84
Gebouw3D	8,30	8,30	0,00	Relatief	14	33,48	46,45
Gebouw3D	2,40	2,40	0,00	Relatief	4	10,59	6,94
Gebouw3D	2,40	2,40	0,00	Relatief	4	11,80	8,44
Gebouw3D	2,40	2,40	0,00	Relatief	4	12,50	9,14
Gebouw3D	2,50	2,50	0,00	Relatief	4	12,02	8,92
Gebouw3D	2,50	2,50	0,00	Relatief	4	11,05	7,55
Gebouw3D	2,40	2,40	0,00	Relatief	4	12,72	9,45
Gebouw3D	2,40	2,40	0,00	Relatief	4	11,95	8,57
Gebouw3D	3,00	3,00	0,00	Relatief	4	10,17	6,23
Gebouw3D	2,70	2,70	0,00	Relatief	4	18,29	18,87

# Invoergegevens van het model

## Ontwikkelingslocatie Overweerseepolderdijk

Buro Ontwerp & Omgeving

Model: Ontwikkelingslocatie Overweerseepolderdijk 4 (2021-11)  
 Purmerend - Purmerend  
 Groep: (hoofdgroep)  
 Lijst van Gebouwen, voor rekenmethode Wegverkeerslawaaai - RMG-2012, wegverkeer

Groep	Min.lengte	Max.lengte	Functie	Gebouwtype	BAG-id	Gemeente	Jaar	AHN-jaar	Trust	Cp
Gebouw3D	0,20	8,94					0	0	0 0	dB
Gebouw3D	0,01	8,63					0	0	0 0	dB
Gebouw3D	0,01	8,76					0	0	0 0	dB
Gebouw3D	0,27	9,02					0	0	0 0	dB
Gebouw3D	2,17	3,84					0	0	0 0	dB
Gebouw3D	4,80	8,70					0	0	0 0	dB
Gebouw3D	1,00	10,76					0	0	0 0	dB
Gebouw3D	3,49	5,23					0	0	0 0	dB
Gebouw3D	2,18	3,72					0	0	0 0	dB
Gebouw3D	0,97	3,70					0	0	0 0	dB
Gebouw3D	2,29	3,71					0	0	0 0	dB
Gebouw3D	1,67	5,61					0	0	0 0	dB
Gebouw3D	0,66	8,48					0	0	0 0	dB
Gebouw3D	4,75	9,73					0	0	0 0	dB
Gebouw3D	0,33	7,29					0	0	0 0	dB
Gebouw3D	3,51	9,44					0	0	0 0	dB
Gebouw3D	0,01	6,99					0	0	0 0	dB
Gebouw3D	2,92	3,56					0	0	0 0	dB
Gebouw3D	6,00	7,04					0	0	0 0	dB
Gebouw3D	3,08	3,56					0	0	0 0	dB
Gebouw3D	2,78	3,60					0	0	0 0	dB
Gebouw3D	2,98	3,49					0	0	0 0	dB
Gebouw3D	2,99	3,55					0	0	0 0	dB
Gebouw3D	2,82	3,58					0	0	0 0	dB
Gebouw3D	2,88	3,55					0	0	0 0	dB
Gebouw3D	3,19	3,60					0	0	0 0	dB
Gebouw3D	2,85	3,52					0	0	0 0	dB
Gebouw3D	3,04	6,20					0	0	0 0	dB
Gebouw3D	3,05	3,60					0	0	0 0	dB
Gebouw3D	2,84	3,65					0	0	0 0	dB
Gebouw3D	0,27	6,20					0	0	0 0	dB
Gebouw3D	2,98	3,60					0	0	0 0	dB
Gebouw3D	2,99	5,96					0	0	0 0	dB
Gebouw3D	0,29	8,66					0	0	0 0	dB
Gebouw3D	2,85	6,09					0	0	0 0	dB
Gebouw3D	0,22	7,00					0	0	0 0	dB
Gebouw3D	1,42	2,71					0	0	0 0	dB
Gebouw3D	0,01	7,22					0	0	0 0	dB
Gebouw3D	5,87	7,02					0	0	0 0	dB
Gebouw3D	6,05	7,04					0	0	0 0	dB
Gebouw3D	6,04	6,98					0	0	0 0	dB
Gebouw3D	5,83	6,99					0	0	0 0	dB
Gebouw3D	6,14	6,99					0	0	0 0	dB
Gebouw3D	6,12	6,86					0	0	0 0	dB
Gebouw3D	2,38	3,55					0	0	0 0	dB
Gebouw3D	2,72	3,58					0	0	0 0	dB
Gebouw3D	0,07	7,17					0	0	0 0	dB
Gebouw3D	2,42	3,65					0	0	0 0	dB
Gebouw3D	0,06	5,98					0	0	0 0	dB
Gebouw3D	2,76	3,43					0	0	0 0	dB
Gebouw3D	0,09	6,68					0	0	0 0	dB
Gebouw3D	2,43	3,64					0	0	0 0	dB
Gebouw3D	0,09	7,40					0	0	0 0	dB
Gebouw3D	2,36	2,93					0	0	0 0	dB
Gebouw3D	2,44	3,48					0	0	0 0	dB
Gebouw3D	2,33	3,93					0	0	0 0	dB
Gebouw3D	2,67	3,33					0	0	0 0	dB
Gebouw3D	2,46	3,09					0	0	0 0	dB
Gebouw3D	2,35	3,99					0	0	0 0	dB
Gebouw3D	2,38	3,58					0	0	0 0	dB
Gebouw3D	2,05	3,04					0	0	0 0	dB
Gebouw3D	3,13	6,00					0	0	0 0	dB



# Invoergegevens van het model

## Ontwikkelingslocatie Overweerseepolderdijk

Buro Ontwerp & Omgeving

Model: Ontwikkelingslocatie Overweerseepolderdijk 4 (2021-11)  
 Purmerend - Purmerend  
 Groep: (hoofdgroep)  
 Lijst van Gebouwen, voor rekenmethode Wegverkeerslawaaai - RMG-2012, wegverkeer

Groep	ItemID	Grp.ID	Datum	Naam	Omschr.	Vorm	X-1	Y-1
Gebouw3D	31292	1	16:23, 1 jun 2021			Polygoon	125642,39	503092,44
Gebouw3D	31293	1	16:23, 1 jun 2021			Polygoon	125643,62	503084,86
Gebouw3D	31294	1	16:23, 1 jun 2021			Polygoon	125647,42	503085,39
Gebouw3D	31295	1	16:23, 1 jun 2021			Polygoon	125650,24	503120,66
Gebouw3D	31296	1	16:23, 1 jun 2021			Polygoon	125662,62	503132,33
Gebouw3D	31297	1	16:23, 1 jun 2021			Polygoon	125660,98	503123,92
Gebouw3D	31298	1	16:23, 1 jun 2021			Polygoon	125646,34	503129,92
Gebouw3D	31299	1	16:23, 1 jun 2021			Polygoon	125651,71	503092,12
Gebouw3D	31300	1	16:23, 1 jun 2021			Polygoon	125652,46	503092,81
Gebouw3D	31301	1	16:23, 1 jun 2021			Polygoon	125640,23	503050,83
Gebouw3D	31302	1	16:23, 1 jun 2021			Polygoon	125634,59	503047,28
Gebouw3D	31303	1	16:23, 1 jun 2021			Polygoon	125627,07	503074,34
Gebouw3D	31304	1	16:23, 1 jun 2021			Polygoon	125607,98	503079,03
Gebouw3D	31305	1	16:23, 1 jun 2021			Polygoon	125661,76	503099,86
Gebouw3D	31306	1	16:23, 1 jun 2021			Polygoon	125646,96	503097,41
Gebouw3D	31307	1	16:23, 1 jun 2021			Polygoon	125615,87	503046,96
Gebouw3D	31308	1	16:23, 1 jun 2021			Polygoon	125614,82	503053,56
Gebouw3D	31309	1	16:23, 1 jun 2021			Polygoon	125634,17	503049,92
Gebouw3D	31310	1	16:23, 1 jun 2021			Polygoon	125635,34	502199,35
Gebouw3D	31311	1	16:23, 1 jun 2021			Polygoon	125681,06	502365,16
Gebouw3D	31312	1	16:23, 1 jun 2021			Polygoon	125681,94	502367,27
Gebouw3D	31313	1	16:23, 1 jun 2021			Polygoon	125641,20	502371,39
Gebouw3D	31314	1	16:23, 1 jun 2021			Polygoon	125639,44	502381,11
Gebouw3D	31315	1	16:23, 1 jun 2021			Polygoon	125671,97	502371,48
Gebouw3D	31316	1	16:23, 1 jun 2021			Polygoon	125661,95	502375,70
Gebouw3D	31317	1	16:23, 1 jun 2021			Polygoon	125662,82	502377,79
Gebouw3D	31318	1	16:23, 1 jun 2021			Polygoon	125651,99	502379,90
Gebouw3D	31319	1	16:23, 1 jun 2021			Polygoon	125651,99	502379,90
Gebouw3D	31320	1	16:23, 1 jun 2021			Polygoon	125641,11	502381,99
Gebouw3D	31321	1	16:23, 1 jun 2021			Polygoon	125666,72	502386,00
Gebouw3D	31322	1	16:23, 1 jun 2021			Polygoon	125671,05	502396,35
Gebouw3D	31323	1	16:23, 1 jun 2021			Polygoon	125655,73	502395,38
Gebouw3D	31324	1	16:23, 1 jun 2021			Polygoon	125659,31	502395,22
Gebouw3D	31325	1	16:23, 1 jun 2021			Polygoon	125655,73	502395,38
Gebouw3D	31326	1	16:23, 1 jun 2021			Polygoon	125658,12	502403,65
Gebouw3D	31327	1	16:23, 1 jun 2021			Polygoon	125640,01	502410,64
Gebouw3D	31328	1	16:23, 1 jun 2021			Polygoon	125686,46	502417,47
Gebouw3D	31329	1	16:23, 1 jun 2021			Polygoon	125652,56	502440,12
Gebouw3D	31330	1	16:23, 1 jun 2021			Polygoon	125676,98	502519,25
Gebouw3D	31331	1	16:23, 1 jun 2021			Polygoon	125679,26	502524,61
Gebouw3D	31332	1	16:23, 1 jun 2021			Polygoon	125650,48	502365,64
Gebouw3D	31333	1	16:23, 1 jun 2021			Polygoon	125649,38	502376,92
Gebouw3D	31334	1	16:23, 1 jun 2021			Polygoon	125665,44	502359,33
Gebouw3D	31335	1	16:23, 1 jun 2021			Polygoon	125666,05	502360,77
Gebouw3D	31336	1	16:23, 1 jun 2021			Polygoon	125671,21	502358,95
Gebouw3D	31337	1	16:23, 1 jun 2021			Polygoon	125675,46	502355,12
Gebouw3D	31338	1	16:23, 1 jun 2021			Polygoon	125676,15	502356,76
Gebouw3D	31339	1	16:23, 1 jun 2021			Polygoon	125675,46	502355,12
Gebouw3D	31340	1	16:23, 1 jun 2021			Polygoon	125686,09	502352,53
Gebouw3D	31341	1	16:23, 1 jun 2021			Polygoon	125686,09	502352,53
Gebouw3D	31342	1	16:23, 1 jun 2021			Polygoon	125673,90	502418,67
Gebouw3D	31343	1	16:23, 1 jun 2021			Polygoon	125679,94	502405,25
Gebouw3D	31344	1	16:23, 1 jun 2021			Polygoon	125689,95	502401,02
Gebouw3D	31345	1	16:23, 1 jun 2021			Polygoon	125680,44	502506,04
Gebouw3D	31346	1	16:23, 1 jun 2021			Polygoon	125672,66	502512,57
Gebouw3D	31347	1	16:23, 1 jun 2021			Polygoon	125676,13	502378,94
Gebouw3D	31348	1	16:23, 1 jun 2021			Polygoon	125664,07	502944,41
Gebouw3D	31349	1	16:23, 1 jun 2021			Polygoon	125669,32	502942,74
Gebouw3D	31350	1	16:23, 1 jun 2021			Polygoon	125673,62	502968,18
Gebouw3D	31351	1	16:23, 1 jun 2021			Polygoon	125673,19	502929,85
Gebouw3D	31352	1	16:23, 1 jun 2021			Polygoon	125679,76	502968,34
Gebouw3D	31353	1	16:23, 1 jun 2021			Polygoon	125676,55	502917,54

# Invoergegevens van het model

## Ontwikkelingslocatie Overweerseepolderdijk

Buro Ontwerp & Omgeving

Model: Ontwikkelingslocatie Overweerseepolderdijk 4 (2021-11)  
 Purmerend - Purmerend  
 Groep: (hoofdgroep)  
 Lijst van Gebouwen, voor rekenmethode Wegverkeerslawaaai - RMG-2012, wegverkeer

Groep	Hoogte	Rel.H	Maaiveld	Hdef.	Vormpunten	Omtrek	Oppervlak
Gebouw3D	2,40	2,40	0,00	Relatief	4	12,05	8,74
Gebouw3D	6,50	6,50	0,00	Relatief	8	29,96	47,93
Gebouw3D	3,20	3,20	0,00	Relatief	6	7,76	3,11
Gebouw3D	3,60	3,60	0,00	Relatief	4	19,43	22,32
Gebouw3D	2,40	2,40	0,00	Relatief	4	12,32	9,37
Gebouw3D	2,70	2,70	0,00	Relatief	4	18,05	18,16
Gebouw3D	2,50	2,50	0,00	Relatief	4	12,24	9,25
Gebouw3D	2,50	2,50	0,00	Relatief	4	19,11	22,49
Gebouw3D	2,50	2,50	0,00	Relatief	6	23,89	25,36
Gebouw3D	7,20	7,20	0,00	Relatief	4	25,93	41,88
Gebouw3D	3,30	3,30	0,00	Relatief	4	17,35	15,61
Gebouw3D	7,60	7,60	0,00	Relatief	4	27,31	45,85
Gebouw3D	7,60	7,60	0,00	Relatief	4	27,79	47,69
Gebouw3D	2,70	2,70	0,00	Relatief	4	18,00	18,00
Gebouw3D	2,60	2,60	0,00	Relatief	4	18,00	18,00
Gebouw3D	7,00	7,00	0,00	Relatief	4	25,70	41,21
Gebouw3D	7,30	7,30	0,00	Relatief	4	25,75	41,38
Gebouw3D	7,30	7,30	0,00	Relatief	4	25,84	41,68
Gebouw3D	4,40	4,40	0,00	Relatief	6	43,98	108,97
Gebouw3D	2,70	2,70	0,00	Relatief	4	9,56	5,70
Gebouw3D	2,70	2,70	0,00	Relatief	4	9,52	5,65
Gebouw3D	3,40	3,40	0,00	Relatief	4	14,19	9,21
Gebouw3D	8,80	8,80	0,00	Relatief	4	27,30	44,51
Gebouw3D	2,70	2,70	0,00	Relatief	4	9,51	5,64
Gebouw3D	2,60	2,60	0,00	Relatief	4	9,57	5,71
Gebouw3D	2,70	2,70	0,00	Relatief	4	9,53	5,66
Gebouw3D	2,60	2,60	0,00	Relatief	4	9,58	5,73
Gebouw3D	2,70	2,70	0,00	Relatief	4	9,47	5,59
Gebouw3D	2,60	2,60	0,00	Relatief	4	9,58	5,72
Gebouw3D	3,00	3,00	0,00	Relatief	4	14,30	8,68
Gebouw3D	3,70	3,70	0,00	Relatief	4	16,27	14,12
Gebouw3D	3,00	3,00	0,00	Relatief	4	9,53	5,67
Gebouw3D	3,20	3,20	0,00	Relatief	7	7,57	3,11
Gebouw3D	3,00	3,00	0,00	Relatief	4	9,52	5,65
Gebouw3D	2,70	2,70	0,00	Relatief	4	9,59	5,74
Gebouw3D	2,90	2,90	0,00	Relatief	4	14,22	12,60
Gebouw3D	2,60	2,60	0,00	Relatief	4	9,54	5,67
Gebouw3D	4,70	4,70	0,00	Relatief	4	19,74	24,33
Gebouw3D	6,60	6,60	0,00	Relatief	6	33,58	62,78
Gebouw3D	8,30	8,30	0,00	Relatief	8	31,12	53,59
Gebouw3D	3,70	3,70	0,00	Relatief	4	7,92	3,67
Gebouw3D	8,90	8,90	0,00	Relatief	6	29,95	50,13
Gebouw3D	3,40	3,40	0,00	Relatief	4	14,26	9,23
Gebouw3D	8,90	8,90	0,00	Relatief	4	27,39	44,87
Gebouw3D	5,10	5,10	0,00	Relatief	4	14,33	9,29
Gebouw3D	8,90	8,90	0,00	Relatief	4	30,72	53,79
Gebouw3D	8,90	8,90	0,00	Relatief	4	27,46	44,93
Gebouw3D	3,40	3,40	0,00	Relatief	4	14,00	8,71
Gebouw3D	8,90	8,90	0,00	Relatief	4	27,30	44,59
Gebouw3D	3,50	3,50	0,00	Relatief	4	14,29	9,34
Gebouw3D	3,00	3,00	0,00	Relatief	4	30,82	54,06
Gebouw3D	3,00	3,00	0,00	Relatief	4	30,84	54,12
Gebouw3D	3,00	3,00	0,00	Relatief	4	30,95	54,64
Gebouw3D	12,30	12,30	0,00	Relatief	4	39,47	97,34
Gebouw3D	3,30	3,30	0,00	Relatief	4	17,52	17,03
Gebouw3D	2,80	2,80	0,00	Relatief	6	32,89	39,90
Gebouw3D	7,20	7,20	0,00	Relatief	15	28,44	40,95
Gebouw3D	3,00	3,00	0,00	Relatief	9	15,32	10,16
Gebouw3D	2,50	2,50	0,00	Relatief	4	18,34	19,21
Gebouw3D	3,00	3,00	0,00	Relatief	4	14,01	11,41
Gebouw3D	6,50	6,50	0,00	Relatief	8	26,19	42,47
Gebouw3D	2,70	2,70	0,00	Relatief	9	33,46	28,52



# Invoergegevens van het model

## Ontwikkelingslocatie Overweerseepolderdijk

Buro Ontwerp & Omgeving

Model: Ontwikkelingslocatie Overweerseepolderdijk 4 (2021-11)  
 Purmerend - Purmerend  
 Groep: (hoofdgroep)  
 Lijst van Gebouwen, voor rekenmethode Wegverkeerslawaaai - RMG-2012, wegverkeer

Groep	Min.lengte	Max.lengte	Functie	Gebouwtype	BAG-id	Gemeente	Jaar	AHN-jaar	Trust	Cp
Gebouw3D	2,41	3,62					0	0	0 0	dB
Gebouw3D	0,17	7,86					0	0	0 0	dB
Gebouw3D	0,17	2,74					0	0	0 0	dB
Gebouw3D	3,73	5,99					0	0	0 0	dB
Gebouw3D	2,73	3,42					0	0	0 0	dB
Gebouw3D	3,02	6,00					0	0	0 0	dB
Gebouw3D	2,71	3,43					0	0	0 0	dB
Gebouw3D	4,21	5,34					0	0	0 0	dB
Gebouw3D	1,19	8,38					0	0	0 0	dB
Gebouw3D	6,13	6,88					0	0	0 0	dB
Gebouw3D	2,50	6,13					0	0	0 0	dB
Gebouw3D	5,95	7,71					0	0	0 0	dB
Gebouw3D	6,18	7,71					0	0	0 0	dB
Gebouw3D	3,00	6,00					0	0	0 0	dB
Gebouw3D	3,00	6,00					0	0	0 0	dB
Gebouw3D	6,17	6,69					0	0	0 0	dB
Gebouw3D	6,19	6,69					0	0	0 0	dB
Gebouw3D	6,22	6,71					0	0	0 0	dB
Gebouw3D	1,42	12,62					0	0	0 0	dB
Gebouw3D	2,28	2,50					0	0	0 0	dB
Gebouw3D	2,26	2,50					0	0	0 0	dB
Gebouw3D	1,70	5,39					0	0	0 0	dB
Gebouw3D	5,39	8,27					0	0	0 0	dB
Gebouw3D	2,26	2,49					0	0	0 0	dB
Gebouw3D	2,28	2,50					0	0	0 0	dB
Gebouw3D	2,26	2,50					0	0	0 0	dB
Gebouw3D	2,27	2,51					0	0	0 0	dB
Gebouw3D	2,25	2,50					0	0	0 0	dB
Gebouw3D	2,28	2,50					0	0	0 0	dB
Gebouw3D	1,53	5,60					0	0	0 0	dB
Gebouw3D	2,50	5,63					0	0	0 0	dB
Gebouw3D	2,27	2,49					0	0	0 0	dB
Gebouw3D	0,13	2,63					0	0	0 0	dB
Gebouw3D	2,25	2,49					0	0	0 0	dB
Gebouw3D	2,30	2,49					0	0	0 0	dB
Gebouw3D	3,34	3,79					0	0	0 0	dB
Gebouw3D	2,25	2,51					0	0	0 0	dB
Gebouw3D	4,73	5,14					0	0	0 0	dB
Gebouw3D	0,20	10,79					0	0	0 0	dB
Gebouw3D	0,18	10,00					0	0	0 0	dB
Gebouw3D	1,58	2,50					0	0	0 0	dB
Gebouw3D	1,58	9,97					0	0	0 0	dB
Gebouw3D	1,56	5,43					0	0	0 0	dB
Gebouw3D	5,43	8,40					0	0	0 0	dB
Gebouw3D	1,52	5,47					0	0	0 0	dB
Gebouw3D	5,39	9,96					0	0	0 0	dB
Gebouw3D	5,39	8,50					0	0	0 0	dB
Gebouw3D	1,46	5,39					0	0	0 0	dB
Gebouw3D	5,40	8,26					0	0	0 0	dB
Gebouw3D	1,70	5,43					0	0	0 0	dB
Gebouw3D	5,39	10,01					0	0	0 0	dB
Gebouw3D	5,38	10,02					0	0	0 0	dB
Gebouw3D	5,45	10,03					0	0	0 0	dB
Gebouw3D	9,71	10,00					0	0	0 0	dB
Gebouw3D	2,91	5,85					0	0	0 0	dB
Gebouw3D	0,12	13,44					0	0	0 0	dB
Gebouw3D	0,16	6,07					0	0	0 0	dB
Gebouw3D	0,16	5,94					0	0	0 0	dB
Gebouw3D	3,22	5,93					0	0	0 0	dB
Gebouw3D	2,53	4,44					0	0	0 0	dB
Gebouw3D	0,21	6,95					0	0	0 0	dB
Gebouw3D	0,09	11,34					0	0	0 0	dB



# Invoergegevens van het model

## Ontwikkelingslocatie Overweersepolderdijk

Buro Ontwerp & Omgeving

Model: Ontwikkelingslocatie Overweersepolderdijk 4 (2021-11)  
 Purmerend - Purmerend  
 Groep: (hoofdgroep)  
 Lijst van Gebouwen, voor rekenmethode Wegverkeerslawaaï - RMG-2012, wegverkeer

Groep	ItemID	Grp.ID	Datum	Naam	Omschr.	Vorm	X-1	Y-1
Gebouw3D	31354	1	16:23, 1 jun 2021			Polygoon	125678,41	502946,79
Gebouw3D	31355	1	16:23, 1 jun 2021			Polygoon	125678,87	502919,53
Gebouw3D	31356	1	16:23, 1 jun 2021			Polygoon	125679,76	502968,34
Gebouw3D	31357	1	16:23, 1 jun 2021			Polygoon	125682,09	502938,76
Gebouw3D	31358	1	16:23, 1 jun 2021			Polygoon	125688,29	502942,13
Gebouw3D	31359	1	16:23, 1 jun 2021			Polygoon	125682,79	502920,04
Gebouw3D	31360	1	16:23, 1 jun 2021			Polygoon	125685,59	502938,86
Gebouw3D	31361	1	16:23, 1 jun 2021			Polygoon	125686,59	502932,00
Gebouw3D	31362	1	16:23, 1 jun 2021			Polygoon	125685,22	502926,70
Gebouw3D	31363	1	16:23, 1 jun 2021			Polygoon	125686,84	502923,18
Gebouw3D	31364	1	16:23, 1 jun 2021			Polygoon	125691,99	502970,31
Gebouw3D	31365	1	16:23, 1 jun 2021			Polygoon	125691,66	502921,47
Gebouw3D	31366	1	16:23, 1 jun 2021			Polygoon	125693,29	502933,06
Gebouw3D	31367	1	16:23, 1 jun 2021			Polygoon	125696,15	502949,67
Gebouw3D	31368	1	16:23, 1 jun 2021			Polygoon	125701,96	502942,00
Gebouw3D	31369	1	16:23, 1 jun 2021			Polygoon	125694,14	502928,16
Gebouw3D	31370	1	16:23, 1 jun 2021			Polygoon	125694,14	502928,16
Gebouw3D	31371	1	16:23, 1 jun 2021			Polygoon	125687,21	502920,91
Gebouw3D	31372	1	16:23, 1 jun 2021			Polygoon	125687,21	502920,91
Gebouw3D	31373	1	16:23, 1 jun 2021			Polygoon	125664,03	502917,02
Gebouw3D	31374	1	16:23, 1 jun 2021			Polygoon	125664,03	502917,02
Gebouw3D	31375	1	16:23, 1 jun 2021			Polygoon	125664,22	502923,20
Gebouw3D	31376	1	16:23, 1 jun 2021			Polygoon	125663,96	502917,46
Gebouw3D	31377	1	16:23, 1 jun 2021			Polygoon	125665,42	502908,56
Gebouw3D	31378	1	16:23, 1 jun 2021			Polygoon	125660,62	502910,18
Gebouw3D	31379	1	16:23, 1 jun 2021			Polygoon	125655,16	502915,69
Gebouw3D	31380	1	16:23, 1 jun 2021			Polygoon	125653,21	502921,39
Gebouw3D	31381	1	16:23, 1 jun 2021			Polygoon	125653,21	502921,39
Gebouw3D	31382	1	16:23, 1 jun 2021			Polygoon	125650,76	502914,81
Gebouw3D	31383	1	16:23, 1 jun 2021			Polygoon	125654,54	502926,69
Gebouw3D	31384	1	16:23, 1 jun 2021			Polygoon	125653,92	502930,36
Gebouw3D	31385	1	16:23, 1 jun 2021			Polygoon	125662,78	502931,81
Gebouw3D	31386	1	16:23, 1 jun 2021			Polygoon	125691,99	502970,31
Gebouw3D	31388	1	16:23, 1 jun 2021			Polygoon	125655,46	503142,87
Gebouw3D	31392	1	16:23, 1 jun 2021			Polygoon	125666,29	503096,22
Gebouw3D	31395	1	16:23, 1 jun 2021			Polygoon	125669,46	503096,70
Gebouw3D	31398	1	16:23, 1 jun 2021			Polygoon	125677,82	503152,02
Gebouw3D	31400	1	16:23, 1 jun 2021			Polygoon	125673,32	503089,61
Gebouw3D	31401	1	16:23, 1 jun 2021			Polygoon	125680,12	503082,92
Gebouw3D	31403	1	16:23, 1 jun 2021			Polygoon	125674,52	503097,46
Gebouw3D	31406	1	16:23, 1 jun 2021			Polygoon	125677,91	503098,01
Gebouw3D	31408	1	16:23, 1 jun 2021			Polygoon	125686,32	503099,29
Gebouw3D	31409	1	16:23, 1 jun 2021			Polygoon	125690,85	503093,87
Gebouw3D	31410	1	16:23, 1 jun 2021			Polygoon	125686,16	503083,89
Gebouw3D	31411	1	16:23, 1 jun 2021			Polygoon	125674,24	503081,97
Gebouw3D	31412	1	16:23, 1 jun 2021			Polygoon	125667,40	503088,67
Gebouw3D	31413	1	16:23, 1 jun 2021			Polygoon	125687,60	503128,61
Gebouw3D	31414	1	16:23, 1 jun 2021			Polygoon	125669,87	503125,49
Gebouw3D	31415	1	16:23, 1 jun 2021			Polygoon	125663,96	503124,44
Gebouw3D	31416	1	16:23, 1 jun 2021			Polygoon	125679,51	503102,79
Gebouw3D	31418	1	16:23, 1 jun 2021			Polygoon	125685,43	503103,76
Gebouw3D	31419	1	16:23, 1 jun 2021			Polygoon	125661,76	503099,86
Gebouw3D	31420	1	16:23, 1 jun 2021			Polygoon	125697,56	502990,68
Gebouw3D	31421	1	16:23, 1 jun 2021			Polygoon	125703,03	503058,94
Gebouw3D	31422	1	16:23, 1 jun 2021			Polygoon	125698,25	503039,44
Gebouw3D	31423	1	16:23, 1 jun 2021			Polygoon	125701,31	502986,26
Gebouw3D	31424	1	16:23, 1 jun 2021			Polygoon	125703,33	503040,27
Gebouw3D	31425	1	16:23, 1 jun 2021			Polygoon	125700,66	503039,83
Gebouw3D	31426	1	16:23, 1 jun 2021			Polygoon	125701,31	502986,26
Gebouw3D	31427	1	16:23, 1 jun 2021			Polygoon	125702,37	503029,49
Gebouw3D	31428	1	16:23, 1 jun 2021			Polygoon	125705,58	503059,24
Gebouw3D	31429	1	16:23, 1 jun 2021			Polygoon	125705,14	502979,71

# Invoergegevens van het model

## Ontwikkelingslocatie Overweerseepolderdijk

Buro Ontwerp & Omgeving

Model: Ontwikkelingslocatie Overweerseepolderdijk 4 (2021-11)  
 Purmerend - Purmerend  
 Groep: (hoofdgroep)  
 Lijst van Gebouwen, voor rekenmethode Wegverkeerslawaaai - RMG-2012, wegverkeer

Groep	Hoogte	Rel.H	Maaiveld	Hdef.	Vormpunten	Omtrek	Oppervlak
Gebouw3D	7,80	7,80	0,00	Relatief	10	27,95	38,94
Gebouw3D	7,30	7,30	0,00	Relatief	13	28,09	39,92
Gebouw3D	7,00	7,00	0,00	Relatief	6	27,01	44,49
Gebouw3D	2,80	2,80	0,00	Relatief	4	8,66	4,67
Gebouw3D	7,20	7,20	0,00	Relatief	10	29,23	38,95
Gebouw3D	7,30	7,30	0,00	Relatief	10	29,19	39,04
Gebouw3D	2,30	2,30	0,00	Relatief	8	17,79	13,27
Gebouw3D	2,40	2,40	0,00	Relatief	4	12,39	8,90
Gebouw3D	2,30	2,30	0,00	Relatief	4	11,88	8,29
Gebouw3D	2,30	2,30	0,00	Relatief	9	18,40	13,01
Gebouw3D	6,90	6,90	0,00	Relatief	6	26,65	42,86
Gebouw3D	7,30	7,30	0,00	Relatief	10	28,90	38,74
Gebouw3D	2,40	2,40	0,00	Relatief	4	11,94	8,29
Gebouw3D	7,80	7,80	0,00	Relatief	10	27,89	38,86
Gebouw3D	2,60	2,60	0,00	Relatief	4	8,24	4,24
Gebouw3D	2,40	2,40	0,00	Relatief	8	18,33	12,85
Gebouw3D	2,40	2,40	0,00	Relatief	4	11,54	7,68
Gebouw3D	7,30	7,30	0,00	Relatief	11	30,35	38,71
Gebouw3D	2,70	2,70	0,00	Relatief	7	10,34	6,04
Gebouw3D	8,00	8,00	0,00	Relatief	10	27,59	38,35
Gebouw3D	2,70	2,70	0,00	Relatief	6	9,56	5,62
Gebouw3D	2,30	2,30	0,00	Relatief	4	11,90	8,28
Gebouw3D	2,70	2,70	0,00	Relatief	8	18,23	12,97
Gebouw3D	7,30	7,30	0,00	Relatief	10	29,34	38,99
Gebouw3D	7,30	7,30	0,00	Relatief	12	32,10	38,99
Gebouw3D	2,80	2,80	0,00	Relatief	6	9,19	4,73
Gebouw3D	2,30	2,30	0,00	Relatief	4	11,79	8,11
Gebouw3D	2,30	2,30	0,00	Relatief	8	17,94	12,14
Gebouw3D	7,80	7,80	0,00	Relatief	12	34,22	39,16
Gebouw3D	2,30	2,30	0,00	Relatief	4	11,96	8,41
Gebouw3D	2,30	2,30	0,00	Relatief	8	17,47	12,26
Gebouw3D	2,40	2,40	0,00	Relatief	4	11,90	8,40
Gebouw3D	7,10	7,10	0,00	Relatief	4	26,04	42,15
Gebouw3D	6,90	6,90	0,00	Relatief	4	26,67	44,19
Gebouw3D	2,40	2,40	0,00	Relatief	4	12,49	9,26
Gebouw3D	2,30	2,30	0,00	Relatief	4	11,23	7,73
Gebouw3D	6,70	6,70	0,00	Relatief	4	26,40	43,20
Gebouw3D	3,20	3,20	0,00	Relatief	4	7,42	3,24
Gebouw3D	7,10	7,10	0,00	Relatief	8	27,26	45,52
Gebouw3D	2,40	2,40	0,00	Relatief	4	11,74	8,35
Gebouw3D	2,40	2,40	0,00	Relatief	4	11,66	8,26
Gebouw3D	2,40	2,40	0,00	Relatief	4	12,30	9,04
Gebouw3D	3,20	3,20	0,00	Relatief	4	30,74	57,04
Gebouw3D	8,10	8,10	0,00	Relatief	4	30,45	55,69
Gebouw3D	7,70	7,70	0,00	Relatief	6	26,95	44,37
Gebouw3D	2,70	2,70	0,00	Relatief	4	8,55	4,47
Gebouw3D	2,60	2,60	0,00	Relatief	4	18,00	18,00
Gebouw3D	2,70	2,70	0,00	Relatief	4	18,00	18,00
Gebouw3D	2,70	2,70	0,00	Relatief	4	18,00	18,01
Gebouw3D	2,60	2,60	0,00	Relatief	4	18,00	18,00
Gebouw3D	2,60	2,60	0,00	Relatief	4	18,00	18,00
Gebouw3D	2,60	2,60	0,00	Relatief	4	18,00	18,00
Gebouw3D	2,40	2,40	0,00	Relatief	4	13,10	10,64
Gebouw3D	7,90	7,90	0,00	Relatief	5	30,76	43,27
Gebouw3D	2,30	2,30	0,00	Relatief	4	19,98	18,20
Gebouw3D	2,30	2,30	0,00	Relatief	4	12,84	10,15
Gebouw3D	2,30	2,30	0,00	Relatief	4	12,07	9,00
Gebouw3D	3,10	3,10	0,00	Relatief	6	15,22	11,70
Gebouw3D	2,30	2,30	0,00	Relatief	4	13,41	11,18
Gebouw3D	7,60	7,60	0,00	Relatief	6	35,14	68,32
Gebouw3D	2,50	2,50	0,00	Relatief	5	22,94	21,85
Gebouw3D	2,80	2,80	0,00	Relatief	4	11,04	7,58

# Invoergegevens van het model

## Ontwikkelingslocatie Overweerseepolderdijk

Buro Ontwerp & Omgeving

Model: Ontwikkelingslocatie Overweerseepolderdijk 4 (2021-11)  
 Purmerend - Purmerend  
 Groep: (hoofdgroep)  
 Lijst van Gebouwen, voor rekenmethode Wegverkeerslawaaai - RMG-2012, wegverkeer

Groep	Min.lengte	Max.lengte	Functie	Gebouwtype	BAG-id	Gemeente	Jaar	AHN-jaar	Trust	Cp
Gebouw3D	0,17	8,90					0	0	0	0 dB
Gebouw3D	0,09	6,18					0	0	0	0 dB
Gebouw3D	0,10	7,34					0	0	0	0 dB
Gebouw3D	2,05	2,22					0	0	0	0 dB
Gebouw3D	0,13	8,92					0	0	0	0 dB
Gebouw3D	0,08	8,90					0	0	0	0 dB
Gebouw3D	0,99	3,38					0	0	0	0 dB
Gebouw3D	2,25	3,96					0	0	0	0 dB
Gebouw3D	2,23	3,70					0	0	0	0 dB
Gebouw3D	0,72	3,70					0	0	0	0 dB
Gebouw3D	0,20	7,38					0	0	0	0 dB
Gebouw3D	0,03	8,65					0	0	0	0 dB
Gebouw3D	2,19	3,83					0	0	0	0 dB
Gebouw3D	0,15	8,84					0	0	0	0 dB
Gebouw3D	2,03	2,13					0	0	0	0 dB
Gebouw3D	0,96	3,76					0	0	0	0 dB
Gebouw3D	2,07	3,69					0	0	0	0 dB
Gebouw3D	0,63	8,70					0	0	0	0 dB
Gebouw3D	0,72	2,30					0	0	0	0 dB
Gebouw3D	0,15	8,58					0	0	0	0 dB
Gebouw3D	0,03	2,39					0	0	0	0 dB
Gebouw3D	2,18	3,75					0	0	0	0 dB
Gebouw3D	1,02	3,72					0	0	0	0 dB
Gebouw3D	0,13	9,02					0	0	0	0 dB
Gebouw3D	0,24	8,71					0	0	0	0 dB
Gebouw3D	0,17	2,29					0	0	0	0 dB
Gebouw3D	2,18	3,71					0	0	0	0 dB
Gebouw3D	0,43	3,70					0	0	0	0 dB
Gebouw3D	0,47	8,67					0	0	0	0 dB
Gebouw3D	2,24	3,72					0	0	0	0 dB
Gebouw3D	0,62	3,72					0	0	0	0 dB
Gebouw3D	2,27	3,67					0	0	0	0 dB
Gebouw3D	6,05	6,99					0	0	0	0 dB
Gebouw3D	6,16	7,18					0	0	0	0 dB
Gebouw3D	2,42	3,83					0	0	0	0 dB
Gebouw3D	2,41	3,21					0	0	0	0 dB
Gebouw3D	6,00	7,20					0	0	0	0 dB
Gebouw3D	1,40	2,30					0	0	0	0 dB
Gebouw3D	0,04	7,63					0	0	0	0 dB
Gebouw3D	2,42	3,46					0	0	0	0 dB
Gebouw3D	2,42	3,41					0	0	0	0 dB
Gebouw3D	2,43	3,74					0	0	0	0 dB
Gebouw3D	6,18	9,11					0	0	0	0 dB
Gebouw3D	6,11	9,11					0	0	0	0 dB
Gebouw3D	0,01	7,71					0	0	0	0 dB
Gebouw3D	1,80	2,47					0	0	0	0 dB
Gebouw3D	3,00	6,00					0	0	0	0 dB
Gebouw3D	3,00	6,00					0	0	0	0 dB
Gebouw3D	3,00	6,00					0	0	0	0 dB
Gebouw3D	3,00	6,00					0	0	0	0 dB
Gebouw3D	3,00	6,00					0	0	0	0 dB
Gebouw3D	3,00	6,00					0	0	0	0 dB
Gebouw3D	3,00	6,00					0	0	0	0 dB
Gebouw3D	2,98	3,57					0	0	0	0 dB
Gebouw3D	2,31	8,96					0	0	0	0 dB
Gebouw3D	2,35	7,62					0	0	0	0 dB
Gebouw3D	2,81	3,59					0	0	0	0 dB
Gebouw3D	2,70	3,34					0	0	0	0 dB
Gebouw3D	0,37	5,66					0	0	0	0 dB
Gebouw3D	3,10	3,59					0	0	0	0 dB
Gebouw3D	1,46	9,64					0	0	0	0 dB
Gebouw3D	0,08	9,07					0	0	0	0 dB
Gebouw3D	2,64	2,97					0	0	0	0 dB



# Invoergegevens van het model

## Ontwikkelingslocatie Overweerseepolderdijk

Buro Ontwerp & Omgeving

Model: Ontwikkelingslocatie Overweerseepolderdijk 4 (2021-11)  
 Purmerend - Purmerend  
 Groep: (hoofdgroep)  
 Lijst van Gebouwen, voor rekenmethode Wegverkeerslawaaai - RMG-2012, wegverkeer

Groep	ItemID	Grp.ID	Datum	Naam	Omschr.	Vorm	X-1	Y-1
Gebouw3D	31430	1	16:23, 1 jun 2021			Polygoon	125703,56	502991,68
Gebouw3D	31431	1	16:23, 1 jun 2021			Polygoon	125704,40	503003,88
Gebouw3D	31432	1	16:23, 1 jun 2021			Polygoon	125710,02	503061,36
Gebouw3D	31433	1	16:23, 1 jun 2021			Polygoon	125706,56	502992,16
Gebouw3D	31434	1	16:23, 1 jun 2021			Polygoon	125707,36	502987,23
Gebouw3D	31435	1	16:23, 1 jun 2021			Polygoon	125714,68	502999,45
Gebouw3D	31436	1	16:23, 1 jun 2021			Polygoon	125708,39	503049,82
Gebouw3D	31437	1	16:23, 1 jun 2021			Polygoon	125708,84	503047,11
Gebouw3D	31438	1	16:23, 1 jun 2021			Polygoon	125710,13	503038,84
Gebouw3D	31439	1	16:23, 1 jun 2021			Polygoon	125710,13	503038,84
Gebouw3D	31440	1	16:23, 1 jun 2021			Polygoon	125715,12	503062,17
Gebouw3D	31441	1	16:23, 1 jun 2021			Polygoon	125716,55	502993,29
Gebouw3D	31442	1	16:23, 1 jun 2021			Polygoon	125717,01	502990,44
Gebouw3D	31443	1	16:23, 1 jun 2021			Polygoon	125719,52	502975,68
Gebouw3D	31444	1	16:23, 1 jun 2021			Polygoon	125718,63	503040,19
Gebouw3D	31445	1	16:23, 1 jun 2021			Polygoon	125734,18	502990,32
Gebouw3D	31446	1	16:23, 1 jun 2021			Polygoon	125735,16	502984,24
Gebouw3D	31463	1	16:23, 1 jun 2021			Polygoon	125695,48	503051,57
Gebouw3D	31464	1	16:23, 1 jun 2021			Polygoon	125697,44	503054,22
Gebouw3D	31542	1	16:23, 1 jun 2021			Polygoon	125468,32	502291,51
Gebouw3D	31543	1	16:23, 1 jun 2021			Polygoon	125470,46	502298,98
Gebouw3D	31544	1	16:23, 1 jun 2021			Polygoon	125477,30	502286,21
Gebouw3D	31545	1	16:23, 1 jun 2021			Polygoon	125480,09	502291,37
Gebouw3D	31546	1	16:23, 1 jun 2021			Polygoon	125476,20	502305,86
Gebouw3D	31547	1	16:23, 1 jun 2021			Polygoon	125488,17	502280,05
Gebouw3D	31548	1	16:23, 1 jun 2021			Polygoon	125491,25	502297,91
Gebouw3D	31549	1	16:23, 1 jun 2021			Polygoon	125494,05	502277,18
Gebouw3D	31550	1	16:23, 1 jun 2021			Polygoon	125499,50	502278,15
Gebouw3D	31551	1	16:23, 1 jun 2021			Polygoon	125503,44	502281,09
Gebouw3D	31552	1	16:23, 1 jun 2021			Polygoon	125500,98	502288,32
Gebouw3D	31553	1	16:23, 1 jun 2021			Polygoon	125505,51	502275,89
Gebouw3D	31554	1	16:23, 1 jun 2021			Polygoon	125509,24	502272,97
Gebouw3D	31555	1	16:23, 1 jun 2021			Polygoon	125514,30	502285,36
Gebouw3D	31556	1	16:23, 1 jun 2021			Polygoon	125515,16	502339,85
Gebouw3D	31557	1	16:23, 1 jun 2021			Polygoon	125524,55	502336,81
Gebouw3D	31558	1	16:23, 1 jun 2021			Polygoon	125526,95	502346,79
Gebouw3D	31559	1	16:23, 1 jun 2021			Polygoon	125515,73	502269,30
Gebouw3D	31560	1	16:23, 1 jun 2021			Polygoon	125518,23	502264,08
Gebouw3D	31561	1	16:23, 1 jun 2021			Polygoon	125525,01	502279,53
Gebouw3D	31562	1	16:23, 1 jun 2021			Polygoon	125530,30	502276,65
Gebouw3D	31563	1	16:23, 1 jun 2021			Polygoon	125539,97	502271,38
Gebouw3D	31564	1	16:23, 1 jun 2021			Polygoon	125528,31	502255,23
Gebouw3D	31565	1	16:23, 1 jun 2021			Polygoon	125472,22	502306,75
Gebouw3D	31566	1	16:23, 1 jun 2021			Polygoon	125466,79	502297,18
Gebouw3D	31567	1	16:23, 1 jun 2021			Polygoon	125484,49	502286,25
Gebouw3D	31568	1	16:23, 1 jun 2021			Polygoon	125488,46	502295,63
Gebouw3D	31569	1	16:23, 1 jun 2021			Polygoon	125485,96	502288,28
Gebouw3D	31570	1	16:23, 1 jun 2021			Polygoon	125478,78	502269,82
Gebouw3D	31609	1	16:23, 1 jun 2021			Polygoon	125562,48	502814,72
Gebouw3D	31610	1	16:23, 1 jun 2021			Polygoon	125538,59	502850,87
Gebouw3D	31611	1	16:23, 1 jun 2021			Polygoon	125535,45	502857,49
Gebouw3D	31612	1	16:23, 1 jun 2021			Polygoon	125554,28	502866,67
Gebouw3D	31613	1	16:23, 1 jun 2021			Polygoon	125533,34	502895,10
Gebouw3D	31614	1	16:23, 1 jun 2021			Polygoon	125548,60	502891,49
Gebouw3D	31615	1	16:23, 1 jun 2021			Polygoon	125554,68	502892,48
Gebouw3D	31616	1	16:23, 1 jun 2021			Polygoon	125560,30	502893,40
Gebouw3D	31617	1	16:23, 1 jun 2021			Polygoon	125566,19	502894,35
Gebouw3D	31618	1	16:23, 1 jun 2021			Polygoon	125572,06	502895,31
Gebouw3D	31619	1	16:23, 1 jun 2021			Polygoon	125533,97	502895,19
Gebouw3D	31620	1	16:23, 1 jun 2021			Polygoon	125546,80	502903,07
Gebouw3D	31621	1	16:23, 1 jun 2021			Polygoon	125547,34	502899,59
Gebouw3D	31622	1	16:23, 1 jun 2021			Polygoon	125556,87	502900,27

# Invoergegevens van het model

## Ontwikkelingslocatie Overweerseepolderdijk

Buro Ontwerp & Omgeving

Model: Ontwikkelingslocatie Overweerseepolderdijk 4 (2021-11)  
 Purmerend - Purmerend  
 Groep: (hoofdgroep)  
 Lijst van Gebouwen, voor rekenmethode Wegverkeerslawaaï - RMG-2012, wegverkeer

Groep	Hoogte	Rel.H	Maaiveld	Hdef.	Vormpunten	Omtrek	Oppervlak
Gebouw3D	2,40	2,40	0,00	Relatief	4	13,07	10,60
Gebouw3D	6,90	6,90	0,00	Relatief	8	28,02	48,07
Gebouw3D	2,50	2,50	0,00	Relatief	4	22,22	26,50
Gebouw3D	2,40	2,40	0,00	Relatief	4	13,03	10,52
Gebouw3D	2,30	2,30	0,00	Relatief	4	13,06	10,54
Gebouw3D	2,80	2,80	0,00	Relatief	7	34,69	41,61
Gebouw3D	2,30	2,30	0,00	Relatief	4	11,72	8,37
Gebouw3D	2,30	2,30	0,00	Relatief	4	12,22	9,24
Gebouw3D	2,50	2,50	0,00	Relatief	4	12,01	8,77
Gebouw3D	2,60	2,60	0,00	Relatief	4	22,78	27,63
Gebouw3D	7,70	7,70	0,00	Relatief	4	25,85	41,14
Gebouw3D	2,40	2,40	0,00	Relatief	4	13,27	10,92
Gebouw3D	2,40	2,40	0,00	Relatief	4	13,09	10,58
Gebouw3D	2,30	2,30	0,00	Relatief	4	17,42	16,89
Gebouw3D	6,40	6,40	0,00	Relatief	6	31,10	51,81
Gebouw3D	7,50	7,50	0,00	Relatief	6	26,57	43,62
Gebouw3D	7,00	7,00	0,00	Relatief	4	26,06	42,19
Gebouw3D	2,30	2,30	0,00	Relatief	4	15,51	12,89
Gebouw3D	2,40	2,40	0,00	Relatief	4	10,59	6,86
Gebouw3D	2,60	2,60	0,00	Relatief	10	26,97	17,91
Gebouw3D	6,90	6,90	0,00	Relatief	10	33,18	53,66
Gebouw3D	2,60	2,60	0,00	Relatief	4	17,44	16,02
Gebouw3D	6,90	6,90	0,00	Relatief	6	33,49	62,65
Gebouw3D	3,80	3,80	0,00	Relatief	6	10,51	4,60
Gebouw3D	2,60	2,60	0,00	Relatief	10	29,66	22,77
Gebouw3D	11,30	11,30	0,00	Relatief	7	34,37	62,77
Gebouw3D	2,50	2,50	0,00	Relatief	13	30,10	23,62
Gebouw3D	4,10	4,10	0,00	Relatief	13	34,81	29,60
Gebouw3D	7,70	7,70	0,00	Relatief	9	40,11	59,04
Gebouw3D	13,90	13,90	0,00	Relatief	5	4,55	1,26
Gebouw3D	3,90	3,90	0,00	Relatief	10	27,01	32,32
Gebouw3D	2,70	2,70	0,00	Relatief	8	22,91	17,39
Gebouw3D	7,10	7,10	0,00	Relatief	10	38,61	65,00
Gebouw3D	11,30	11,30	0,00	Relatief	42	97,86	270,45
Gebouw3D	4,80	4,80	0,00	Relatief	17	31,42	37,38
Gebouw3D	5,50	5,50	0,00	Relatief	9	18,37	17,28
Gebouw3D	3,50	3,50	0,00	Relatief	10	27,82	25,56
Gebouw3D	2,60	2,60	0,00	Relatief	8	29,31	19,39
Gebouw3D	9,20	9,20	0,00	Relatief	4	29,81	53,34
Gebouw3D	2,80	2,80	0,00	Relatief	8	52,97	94,44
Gebouw3D	9,50	9,50	0,00	Relatief	9	33,41	61,43
Gebouw3D	2,70	2,70	0,00	Relatief	8	24,11	19,81
Gebouw3D	3,80	3,80	0,00	Relatief	4	9,15	3,40
Gebouw3D	4,20	4,20	0,00	Relatief	10	31,69	31,23
Gebouw3D	3,60	3,60	0,00	Relatief	11	17,65	15,21
Gebouw3D	13,80	13,80	0,00	Relatief	4	4,62	1,27
Gebouw3D	11,60	11,60	0,00	Relatief	17	38,32	72,10
Gebouw3D	2,70	2,70	0,00	Relatief	4	28,26	44,70
Gebouw3D	14,40	14,40	0,00	Relatief	21	189,47	977,93
Gebouw3D	17,90	17,90	0,00	Relatief	4	34,71	72,90
Gebouw3D	3,00	3,00	0,00	Relatief	5	16,23	13,65
Gebouw3D	2,80	2,80	0,00	Relatief	7	26,02	42,48
Gebouw3D	7,40	7,40	0,00	Relatief	6	27,07	44,97
Gebouw3D	7,50	7,50	0,00	Relatief	4	26,57	43,66
Gebouw3D	7,90	7,90	0,00	Relatief	6	27,23	45,27
Gebouw3D	7,60	7,60	0,00	Relatief	6	26,19	41,49
Gebouw3D	8,10	8,10	0,00	Relatief	6	26,94	44,08
Gebouw3D	7,50	7,50	0,00	Relatief	6	26,69	43,70
Gebouw3D	2,60	2,60	0,00	Relatief	4	10,75	6,79
Gebouw3D	2,70	2,70	0,00	Relatief	4	12,91	9,20
Gebouw3D	2,70	2,70	0,00	Relatief	4	10,84	6,92
Gebouw3D	3,50	3,50	0,00	Relatief	5	12,61	8,92



# Invoergegevens van het model

## Ontwikkelingslocatie Overweerseepolderdijk

Buro Ontwerp & Omgeving

Model: Ontwikkelingslocatie Overweerseepolderdijk 4 (2021-11)  
 Purmerend - Purmerend  
 Groep: (hoofdgroep)  
 Lijst van Gebouwen, voor rekenmethode Wegverkeerslawaaai - RMG-2012, wegverkeer

Groep	Min.lengte	Max.lengte	Functie	Gebouwtype	BAG-id	Gemeente	Jaar	AHN-jaar	Trust	Cp
Gebouw3D	2,94	3,55					0	0	0 0	dB
Gebouw3D	0,01	7,18					0	0	0 0	dB
Gebouw3D	3,45	7,65					0	0	0 0	dB
Gebouw3D	2,94	3,55					0	0	0 0	dB
Gebouw3D	2,93	3,59					0	0	0 0	dB
Gebouw3D	1,63	11,75					0	0	0 0	dB
Gebouw3D	2,47	3,40					0	0	0 0	dB
Gebouw3D	2,75	3,37					0	0	0 0	dB
Gebouw3D	2,49	3,50					0	0	0 0	dB
Gebouw3D	3,50	7,90					0	0	0 0	dB
Gebouw3D	5,67	7,27					0	0	0 0	dB
Gebouw3D	3,01	3,62					0	0	0 0	dB
Gebouw3D	2,90	3,65					0	0	0 0	dB
Gebouw3D	2,88	5,84					0	0	0 0	dB
Gebouw3D	2,47	8,20					0	0	0 0	dB
Gebouw3D	0,01	7,19					0	0	0 0	dB
Gebouw3D	6,03	7,00					0	0	0 0	dB
Gebouw3D	2,36	5,34					0	0	0 0	dB
Gebouw3D	2,24	3,05					0	0	0 0	dB
Gebouw3D	0,25	7,58					0	0	0 0	dB
Gebouw3D	0,21	9,86					0	0	0 0	dB
Gebouw3D	2,65	6,27					0	0	0 0	dB
Gebouw3D	0,10	11,08					0	0	0 0	dB
Gebouw3D	0,21	4,54					0	0	0 0	dB
Gebouw3D	0,01	6,50					0	0	0 0	dB
Gebouw3D	0,01	10,65					0	0	0 0	dB
Gebouw3D	0,72	5,80					0	0	0 0	dB
Gebouw3D	0,07	6,45					0	0	0 0	dB
Gebouw3D	0,07	11,02					0	0	0 0	dB
Gebouw3D	0,46	1,31					0	0	0 0	dB
Gebouw3D	0,03	9,37					0	0	0 0	dB
Gebouw3D	0,29	9,25					0	0	0 0	dB
Gebouw3D	0,04	10,97					0	0	0 0	dB
Gebouw3D	0,05	10,50					0	0	0 0	dB
Gebouw3D	0,25	6,56					0	0	0 0	dB
Gebouw3D	0,05	6,25					0	0	0 0	dB
Gebouw3D	0,22	6,73					0	0	0 0	dB
Gebouw3D	0,79	7,84					0	0	0 0	dB
Gebouw3D	5,94	8,99					0	0	0 0	dB
Gebouw3D	0,53	19,81					0	0	0 0	dB
Gebouw3D	0,11	10,91					0	0	0 0	dB
Gebouw3D	0,11	8,90					0	0	0 0	dB
Gebouw3D	1,04	3,84					0	0	0 0	dB
Gebouw3D	0,22	6,08					0	0	0 0	dB
Gebouw3D	0,01	6,30					0	0	0 0	dB
Gebouw3D	0,73	1,42					0	0	0 0	dB
Gebouw3D	0,01	10,94					0	0	0 0	dB
Gebouw3D	4,78	9,35					0	0	0 0	dB
Gebouw3D	0,09	46,86					0	0	0 0	dB
Gebouw3D	6,99	10,32					0	0	0 0	dB
Gebouw3D	0,25	5,90					0	0	0 0	dB
Gebouw3D	0,15	7,06					0	0	0 0	dB
Gebouw3D	0,05	7,53					0	0	0 0	dB
Gebouw3D	5,95	7,35					0	0	0 0	dB
Gebouw3D	0,11	7,55					0	0	0 0	dB
Gebouw3D	0,07	7,52					0	0	0 0	dB
Gebouw3D	0,07	7,59					0	0	0 0	dB
Gebouw3D	0,03	7,50					0	0	0 0	dB
Gebouw3D	1,77	3,52					0	0	0 0	dB
Gebouw3D	1,80	4,39					0	0	0 0	dB
Gebouw3D	1,80	3,52					0	0	0 0	dB
Gebouw3D	1,24	4,14					0	0	0 0	dB



# Invoergegevens van het model

## Ontwikkelingslocatie Overweerseepolderdijk

Buro Ontwerp & Omgeving

Model: Ontwikkelingslocatie Overweerseepolderdijk 4 (2021-11)  
 Purmerend - Purmerend  
 Groep: (hoofdgroep)  
 Lijst van Gebouwen, voor rekenmethode Wegverkeerslawaaï - RMG-2012, wegverkeer

Groep	ItemID	Grp.ID	Datum	Naam	Omschr.	Vorm	X-1	Y-1
Gebouw3D	31623	1	16:23, 1 jun 2021			Polygoon	125560,23	502905,20
Gebouw3D	31624	1	16:23, 1 jun 2021			Polygoon	125568,53	502902,23
Gebouw3D	31625	1	16:23, 1 jun 2021			Polygoon	125530,33	502912,43
Gebouw3D	31626	1	16:23, 1 jun 2021			Polygoon	125540,05	502906,66
Gebouw3D	31627	1	16:23, 1 jun 2021			Polygoon	125535,37	502909,19
Gebouw3D	31656	1	16:23, 1 jun 2021			Polygoon	125647,86	502865,55
Gebouw3D	31657	1	16:23, 1 jun 2021			Polygoon	125652,43	502832,89
Gebouw3D	31658	1	16:23, 1 jun 2021			Polygoon	125644,87	502859,57
Gebouw3D	31659	1	16:23, 1 jun 2021			Polygoon	125646,34	502914,05
Gebouw3D	31660	1	16:23, 1 jun 2021			Polygoon	125650,13	502933,54
Gebouw3D	31661	1	16:23, 1 jun 2021			Polygoon	125637,53	502940,07
Gebouw3D	31662	1	16:23, 1 jun 2021			Polygoon	125647,34	502935,50
Gebouw3D	31663	1	16:23, 1 jun 2021			Polygoon	125646,35	502941,51
Gebouw3D	31664	1	16:23, 1 jun 2021			Polygoon	125678,59	502975,59
Gebouw3D	31665	1	16:23, 1 jun 2021			Polygoon	125657,69	502979,29
Gebouw3D	31666	1	16:23, 1 jun 2021			Polygoon	125657,69	502979,29
Gebouw3D	31667	1	16:23, 1 jun 2021			Polygoon	125674,81	502981,87
Gebouw3D	31668	1	16:23, 1 jun 2021			Polygoon	125680,66	502982,87
Gebouw3D	31669	1	16:23, 1 jun 2021			Polygoon	125653,40	502983,41
Gebouw3D	31670	1	16:23, 1 jun 2021			Polygoon	125689,54	502984,31
Gebouw3D	31671	1	16:23, 1 jun 2021			Polygoon	125667,56	502985,89
Gebouw3D	31672	1	16:23, 1 jun 2021			Polygoon	125670,86	502986,43
Gebouw3D	31673	1	16:23, 1 jun 2021			Polygoon	125682,70	502988,31
Gebouw3D	31674	1	16:23, 1 jun 2021			Polygoon	125658,65	502992,97
Gebouw3D	31675	1	16:23, 1 jun 2021			Polygoon	125647,61	503001,62
Gebouw3D	31676	1	16:23, 1 jun 2021			Polygoon	125656,15	503024,94
Gebouw3D	31677	1	16:23, 1 jun 2021			Polygoon	125667,47	503034,44
Gebouw3D	31678	1	16:23, 1 jun 2021			Polygoon	125676,27	503035,89
Gebouw3D	31679	1	16:23, 1 jun 2021			Polygoon	125678,57	503036,22
Gebouw3D	31680	1	16:23, 1 jun 2021			Polygoon	125675,55	503049,29
Gebouw3D	31681	1	16:23, 1 jun 2021			Polygoon	125651,19	503050,21
Gebouw3D	31682	1	16:23, 1 jun 2021			Polygoon	125687,58	503052,59
Gebouw3D	31683	1	16:23, 1 jun 2021			Polygoon	125653,26	503056,98
Gebouw3D	31684	1	16:23, 1 jun 2021			Polygoon	125677,08	503063,74
Gebouw3D	31685	1	16:23, 1 jun 2021			Polygoon	125686,63	503058,57
Gebouw3D	31686	1	16:23, 1 jun 2021			Polygoon	125673,49	503032,37
Gebouw3D	31687	1	16:23, 1 jun 2021			Polygoon	125644,06	503027,52
Gebouw3D	31688	1	16:23, 1 jun 2021			Polygoon	125673,53	503006,00
Gebouw3D	31689	1	16:23, 1 jun 2021			Polygoon	125686,62	503000,94
Gebouw3D	31690	1	16:23, 1 jun 2021			Polygoon	125689,54	502984,31
Gebouw3D	31691	1	16:23, 1 jun 2021			Polygoon	125654,10	502964,11
Gebouw3D	31692	1	16:23, 1 jun 2021			Polygoon	125808,69	502580,09
Gebouw3D	31693	1	16:23, 1 jun 2021			Polygoon	125740,80	502570,17
Gebouw3D	31694	1	16:23, 1 jun 2021			Polygoon	125804,62	502566,71
Gebouw3D	31695	1	16:23, 1 jun 2021			Polygoon	125711,50	502575,46
Gebouw3D	31696	1	16:23, 1 jun 2021			Polygoon	125755,27	502578,80
Gebouw3D	31697	1	16:23, 1 jun 2021			Polygoon	125702,26	502579,35
Gebouw3D	31698	1	16:23, 1 jun 2021			Polygoon	125803,58	502725,28
Gebouw3D	31699	1	16:23, 1 jun 2021			Polygoon	125734,16	502662,04
Gebouw3D	31700	1	16:23, 1 jun 2021			Polygoon	125730,20	502683,85
Gebouw3D	31701	1	16:23, 1 jun 2021			Polygoon	125729,22	502723,81
Gebouw3D	31702	1	16:23, 1 jun 2021			Polygoon	125746,68	502748,03
Gebouw3D	31703	1	16:23, 1 jun 2021			Polygoon	125742,95	502766,53
Gebouw3D	31704	1	16:23, 1 jun 2021			Polygoon	125713,92	502825,49
Gebouw3D	31705	1	16:23, 1 jun 2021			Polygoon	125704,39	502815,20
Gebouw3D	31706	1	16:23, 1 jun 2021			Polygoon	125614,30	502877,11
Gebouw3D	31707	1	16:23, 1 jun 2021			Polygoon	125716,78	502825,95
Gebouw3D	31708	1	16:23, 1 jun 2021			Polygoon	125713,23	502831,82
Gebouw3D	31709	1	16:23, 1 jun 2021			Polygoon	125720,88	502756,63
Gebouw3D	31710	1	16:23, 1 jun 2021			Polygoon	125632,79	502831,56
Gebouw3D	31789	1	16:23, 1 jun 2021			Polygoon	125591,71	503020,70
Gebouw3D	31790	1	16:23, 1 jun 2021			Polygoon	125623,26	503016,48

# Invoergegevens van het model

## Ontwikkelingslocatie Overweerseepolderdijk

Buro Ontwerp & Omgeving

Model: Ontwikkelingslocatie Overweerseepolderdijk 4 (2021-11)  
 Purmerend - Purmerend  
 Groep: (hoofdgroep)  
 Lijst van Gebouwen, voor rekenmethode Wegverkeerslawaaï - RMG-2012, wegverkeer

Groep	Hoogte	Rel.H	Maaiveld	Hdef.	Vormpunten	Omtrek	Oppervlak
Gebouw3D	2,80	2,80	0,00	Relatief	5	12,63	9,11
Gebouw3D	3,10	3,10	0,00	Relatief	5	12,50	8,79
Gebouw3D	7,90	7,90	0,00	Relatief	6	26,66	43,09
Gebouw3D	2,40	2,40	0,00	Relatief	4	6,72	2,68
Gebouw3D	3,20	3,20	0,00	Relatief	5	12,94	9,68
Gebouw3D	14,40	14,40	0,00	Relatief	40	134,32	549,62
Gebouw3D	3,00	3,00	0,00	Relatief	4	12,93	9,42
Gebouw3D	4,00	4,00	0,00	Relatief	10	21,93	27,39
Gebouw3D	7,30	7,30	0,00	Relatief	8	27,36	38,21
Gebouw3D	2,60	2,60	0,00	Relatief	5	8,10	4,16
Gebouw3D	7,30	7,30	0,00	Relatief	10	27,96	38,73
Gebouw3D	7,30	7,30	0,00	Relatief	10	28,80	38,06
Gebouw3D	7,10	7,10	0,00	Relatief	10	28,08	39,12
Gebouw3D	3,10	3,10	0,00	Relatief	4	11,95	8,90
Gebouw3D	2,40	2,40	0,00	Relatief	4	13,27	10,97
Gebouw3D	2,40	2,40	0,00	Relatief	4	12,55	9,71
Gebouw3D	2,30	2,30	0,00	Relatief	4	12,95	10,27
Gebouw3D	2,40	2,40	0,00	Relatief	4	13,72	11,72
Gebouw3D	2,40	2,40	0,00	Relatief	4	12,75	10,02
Gebouw3D	2,40	2,40	0,00	Relatief	4	13,25	10,91
Gebouw3D	2,30	2,30	0,00	Relatief	4	13,75	11,81
Gebouw3D	2,30	2,30	0,00	Relatief	4	13,09	10,63
Gebouw3D	2,40	2,40	0,00	Relatief	4	13,02	10,48
Gebouw3D	2,80	2,80	0,00	Relatief	8	26,29	31,18
Gebouw3D	6,90	6,90	0,00	Relatief	10	34,05	43,91
Gebouw3D	6,20	6,20	0,00	Relatief	6	26,81	43,58
Gebouw3D	2,40	2,40	0,00	Relatief	4	11,60	8,08
Gebouw3D	2,40	2,40	0,00	Relatief	4	11,35	7,78
Gebouw3D	2,30	2,30	0,00	Relatief	4	11,41	7,85
Gebouw3D	2,30	2,30	0,00	Relatief	8	33,90	31,38
Gebouw3D	2,50	2,50	0,00	Relatief	7	31,46	34,53
Gebouw3D	2,40	2,40	0,00	Relatief	4	16,74	14,52
Gebouw3D	7,40	7,40	0,00	Relatief	6	26,04	42,24
Gebouw3D	7,30	7,30	0,00	Relatief	4	25,57	40,78
Gebouw3D	7,40	7,40	0,00	Relatief	6	26,41	43,01
Gebouw3D	7,40	7,40	0,00	Relatief	4	26,10	41,80
Gebouw3D	7,30	7,30	0,00	Relatief	4	26,35	42,49
Gebouw3D	6,90	6,90	0,00	Relatief	4	26,24	42,72
Gebouw3D	6,90	6,90	0,00	Relatief	4	26,37	43,16
Gebouw3D	2,40	2,40	0,00	Relatief	4	13,02	10,44
Gebouw3D	6,90	6,90	0,00	Relatief	4	26,04	42,15
Gebouw3D	13,70	13,70	0,00	Relatief	18	40,34	28,62
Gebouw3D	7,50	7,50	0,00	Relatief	10	32,07	50,82
Gebouw3D	4,70	4,70	0,00	Relatief	12	31,55	19,65
Gebouw3D	6,50	6,50	0,00	Relatief	4	30,83	54,09
Gebouw3D	8,40	8,40	0,00	Relatief	8	36,11	73,93
Gebouw3D	8,30	8,30	0,00	Relatief	10	37,33	78,39
Gebouw3D	11,40	11,40	0,00	Relatief	81	621,07	5048,25
Gebouw3D	3,90	3,90	0,00	Relatief	8	38,04	57,87
Gebouw3D	4,70	4,70	0,00	Relatief	4	82,11	418,17
Gebouw3D	4,70	4,70	0,00	Relatief	7	69,64	260,80
Gebouw3D	15,00	15,00	0,00	Relatief	23	134,21	613,22
Gebouw3D	3,90	3,90	0,00	Relatief	12	36,91	55,02
Gebouw3D	7,70	7,70	0,00	Relatief	47	267,43	1143,49
Gebouw3D	12,90	12,90	0,00	Relatief	9	34,79	58,82
Gebouw3D	15,50	15,50	0,00	Relatief	16	139,33	583,46
Gebouw3D	4,10	4,10	0,00	Relatief	10	52,00	108,20
Gebouw3D	11,10	11,10	0,00	Relatief	14	127,04	821,96
Gebouw3D	11,20	11,20	0,00	Relatief	12	224,06	967,68
Gebouw3D	2,20	2,20	0,00	Relatief	4	18,03	17,36
Gebouw3D	7,20	7,20	0,00	Relatief	4	25,92	41,95
Gebouw3D	7,90	7,90	0,00	Relatief	4	26,31	42,22

# Invoergegevens van het model

## Ontwikkelingslocatie Overweerseepolderdijk

Buro Ontwerp & Omgeving

Model: Ontwikkelingslocatie Overweerseepolderdijk 4 (2021-11)  
 Purmerend - Purmerend  
 Groep: (hoofdgroep)  
 Lijst van Gebouwen, voor rekenmethode Wegverkeerslawaaai - RMG-2012, wegverkeer

Groep	Min.lengte	Max.lengte	Functie	Gebouwtype	BAG-id	Gemeente	Jaar	AHN-jaar	Trust	Cp
Gebouw3D	1,26	4,07					0	0	0 0	dB
Gebouw3D	1,23	4,17					0	0	0 0	dB
Gebouw3D	0,08	7,59					0	0	0 0	dB
Gebouw3D	1,31	2,06					0	0	0 0	dB
Gebouw3D	1,54	4,16					0	0	0 0	dB
Gebouw3D	0,01	48,79					0	0	0 0	dB
Gebouw3D	2,21	4,24					0	0	0 0	dB
Gebouw3D	0,01	5,42					0	0	0 0	dB
Gebouw3D	0,64	8,53					0	0	0 0	dB
Gebouw3D	1,01	2,15					0	0	0 0	dB
Gebouw3D	0,20	8,94					0	0	0 0	dB
Gebouw3D	0,02	8,74					0	0	0 0	dB
Gebouw3D	0,22	8,95					0	0	0 0	dB
Gebouw3D	2,90	3,14					0	0	0 0	dB
Gebouw3D	3,12	3,50					0	0	0 0	dB
Gebouw3D	2,76	3,50					0	0	0 0	dB
Gebouw3D	2,75	3,71					0	0	0 0	dB
Gebouw3D	3,19	3,68					0	0	0 0	dB
Gebouw3D	2,76	3,58					0	0	0 0	dB
Gebouw3D	3,02	3,60					0	0	0 0	dB
Gebouw3D	3,29	3,56					0	0	0 0	dB
Gebouw3D	2,98	3,56					0	0	0 0	dB
Gebouw3D	2,90	3,60					0	0	0 0	dB
Gebouw3D	0,06	9,24					0	0	0 0	dB
Gebouw3D	0,06	7,04					0	0	0 0	dB
Gebouw3D	0,27	7,52					0	0	0 0	dB
Gebouw3D	2,33	3,50					0	0	0 0	dB
Gebouw3D	2,30	3,37					0	0	0 0	dB
Gebouw3D	2,31	3,40					0	0	0 0	dB
Gebouw3D	0,29	11,19					0	0	0 0	dB
Gebouw3D	0,01	9,32					0	0	0 0	dB
Gebouw3D	2,44	6,02					0	0	0 0	dB
Gebouw3D	0,01	6,75					0	0	0 0	dB
Gebouw3D	6,12	6,65					0	0	0 0	dB
Gebouw3D	0,04	6,88					0	0	0 0	dB
Gebouw3D	5,64	7,41					0	0	0 0	dB
Gebouw3D	5,63	7,54					0	0	0 0	dB
Gebouw3D	5,98	7,13					0	0	0 0	dB
Gebouw3D	6,05	7,15					0	0	0 0	dB
Gebouw3D	2,87	3,66					0	0	0 0	dB
Gebouw3D	6,04	6,98					0	0	0 0	dB
Gebouw3D	0,04	13,39					0	0	0 0	dB
Gebouw3D	0,09	10,76					0	0	0 0	dB
Gebouw3D	0,04	14,51					0	0	0 0	dB
Gebouw3D	5,40	10,03					0	0	0 0	dB
Gebouw3D	0,18	11,20					0	0	0 0	dB
Gebouw3D	0,18	11,21					0	0	0 0	dB
Gebouw3D	0,01	43,36					0	0	0 0	dB
Gebouw3D	0,32	15,01					0	0	0 0	dB
Gebouw3D	18,12	21,55					0	0	0 0	dB
Gebouw3D	0,21	21,27					0	0	0 0	dB
Gebouw3D	0,01	43,02					0	0	0 0	dB
Gebouw3D	0,26	7,76					0	0	0 0	dB
Gebouw3D	0,03	44,19					0	0	0 0	dB
Gebouw3D	0,03	11,19					0	0	0 0	dB
Gebouw3D	0,15	52,68					0	0	0 0	dB
Gebouw3D	0,46	14,33					0	0	0 0	dB
Gebouw3D	0,08	45,20					0	0	0 0	dB
Gebouw3D	0,92	80,80					0	0	0 0	dB
Gebouw3D	2,79	6,23					0	0	0 0	dB
Gebouw3D	6,26	6,69					0	0	0 0	dB
Gebouw3D	5,56	7,60					0	0	0 0	dB



# Invoergegevens van het model

## Ontwikkelingslocatie Overweerseepolderdijk

Buro Ontwerp & Omgeving

Model: Ontwikkelingslocatie Overweerseepolderdijk 4 (2021-11)  
 Purmerend - Purmerend  
 Groep: (hoofdgroep)  
 Lijst van Gebouwen, voor rekenmethode Wegverkeerslawaaï - RMG-2012, wegverkeer

Groep	ItemID	Grp.ID	Datum	Naam	Omschr.	Vorm	X-1	Y-1
Gebouw3D	31791	1	16:23, 1 jun 2021			Polygoon	125601,14	503016,10
Gebouw3D	31792	1	16:23, 1 jun 2021			Polygoon	125622,07	503023,92
Gebouw3D	31793	1	16:23, 1 jun 2021			Polygoon	125608,66	503017,36
Gebouw3D	31794	1	16:23, 1 jun 2021			Polygoon	125634,26	503018,28
Gebouw3D	31795	1	16:23, 1 jun 2021			Polygoon	125589,40	503026,42
Gebouw3D	31796	1	16:23, 1 jun 2021			Polygoon	125645,24	503020,07
Gebouw3D	31797	1	16:23, 1 jun 2021			Polygoon	125614,07	503023,06
Gebouw3D	31798	1	16:23, 1 jun 2021			Polygoon	125622,07	503023,97
Gebouw3D	31799	1	16:23, 1 jun 2021			Polygoon	125583,23	503023,94
Gebouw3D	31800	1	16:23, 1 jun 2021			Polygoon	125627,50	503025,22
Gebouw3D	31801	1	16:23, 1 jun 2021			Polygoon	125627,47	503025,41
Gebouw3D	31802	1	16:23, 1 jun 2021			Polygoon	125616,02	503026,59
Gebouw3D	31803	1	16:23, 1 jun 2021			Polygoon	125635,70	503026,60
Gebouw3D	31804	1	16:23, 1 jun 2021			Polygoon	125641,02	503028,94
Gebouw3D	31805	1	16:23, 1 jun 2021			Polygoon	125624,71	503027,97
Gebouw3D	31806	1	16:23, 1 jun 2021			Polygoon	125629,61	503028,75
Gebouw3D	31807	1	16:23, 1 jun 2021			Polygoon	125580,93	503029,67
Gebouw3D	31808	1	16:23, 1 jun 2021			Polygoon	125635,70	503029,72
Gebouw3D	31809	1	16:23, 1 jun 2021			Polygoon	125638,00	503030,08
Gebouw3D	31810	1	16:23, 1 jun 2021			Polygoon	125649,07	503031,84
Gebouw3D	31811	1	16:23, 1 jun 2021			Polygoon	125595,53	503033,04
Gebouw3D	31812	1	16:23, 1 jun 2021			Polygoon	125594,62	503035,17
Gebouw3D	31813	1	16:23, 1 jun 2021			Polygoon	125584,09	503037,74
Gebouw3D	31814	1	16:23, 1 jun 2021			Polygoon	125614,71	503040,94
Gebouw3D	31815	1	16:23, 1 jun 2021			Polygoon	125633,07	503025,72
Gebouw3D	31816	1	16:23, 1 jun 2021			Polygoon	125611,22	503037,13
Gebouw3D	31817	1	16:23, 1 jun 2021			Polygoon	125734,88	502556,07
Gebouw3D	31818	1	16:23, 1 jun 2021			Polygoon	125738,83	502565,47
Gebouw3D	31819	1	16:23, 1 jun 2021			Polygoon	125755,20	502493,23
Gebouw3D	31820	1	16:23, 1 jun 2021			Polygoon	125749,97	502479,56
Gebouw3D	31821	1	16:23, 1 jun 2021			Polygoon	125747,98	502501,80
Gebouw3D	31822	1	16:23, 1 jun 2021			Polygoon	125761,12	502507,34
Gebouw3D	31823	1	16:23, 1 jun 2021			Polygoon	125751,92	502511,21
Gebouw3D	31824	1	16:23, 1 jun 2021			Polygoon	125754,93	502477,48
Gebouw3D	31825	1	16:23, 1 jun 2021			Polygoon	125753,89	502515,91
Gebouw3D	31826	1	16:23, 1 jun 2021			Polygoon	125767,05	502521,44
Gebouw3D	31827	1	16:23, 1 jun 2021			Polygoon	125769,02	502526,15
Gebouw3D	31828	1	16:23, 1 jun 2021			Polygoon	125761,21	502478,49
Gebouw3D	31829	1	16:23, 1 jun 2021			Polygoon	125761,79	502534,72
Gebouw3D	31830	1	16:23, 1 jun 2021			Polygoon	125763,76	502539,43
Gebouw3D	31831	1	16:23, 1 jun 2021			Polygoon	125782,54	502493,12
Gebouw3D	31832	1	16:23, 1 jun 2021			Polygoon	125778,91	502549,65
Gebouw3D	31833	1	16:23, 1 jun 2021			Polygoon	125771,66	502558,23
Gebouw3D	31834	1	16:23, 1 jun 2021			Polygoon	125782,87	502559,05
Gebouw3D	31835	1	16:23, 1 jun 2021			Polygoon	125793,38	502523,76
Gebouw3D	31836	1	16:23, 1 jun 2021			Polygoon	125775,62	502567,63
Gebouw3D	31837	1	16:23, 1 jun 2021			Polygoon	125781,95	502487,39
Gebouw3D	31838	1	16:23, 1 jun 2021			Polygoon	125781,16	502455,86
Gebouw3D	31839	1	16:23, 1 jun 2021			Polygoon	125791,93	502510,25
Gebouw3D	31840	1	16:23, 1 jun 2021			Polygoon	125793,89	502518,27
Gebouw3D	31841	1	16:23, 1 jun 2021			Polygoon	125795,63	502524,82
Gebouw3D	31842	1	16:23, 1 jun 2021			Polygoon	125794,70	502530,24
Gebouw3D	31843	1	16:23, 1 jun 2021			Polygoon	125796,82	502526,17
Gebouw3D	31844	1	16:23, 1 jun 2021			Polygoon	125764,89	502473,30
Gebouw3D	31845	1	16:23, 1 jun 2021			Polygoon	125796,16	502570,50
Gebouw3D	31846	1	16:23, 1 jun 2021			Polygoon	125791,36	502559,18
Gebouw3D	31847	1	16:23, 1 jun 2021			Polygoon	125783,71	502551,31
Gebouw3D	31848	1	16:23, 1 jun 2021			Polygoon	125783,44	502540,38
Gebouw3D	31849	1	16:23, 1 jun 2021			Polygoon	125779,48	502530,95
Gebouw3D	31850	1	16:23, 1 jun 2021			Polygoon	125776,18	502523,07
Gebouw3D	31851	1	16:23, 1 jun 2021			Polygoon	125771,52	502511,98
Gebouw3D	31852	1	16:23, 1 jun 2021			Polygoon	125763,92	502504,12

# Invoergegevens van het model

## Ontwikkelingslocatie Overweerseepolderdijk

Buro Ontwerp & Omgeving

Model: Ontwikkelingslocatie Overweerseepolderdijk 4 (2021-11)  
 Purmerend - Purmerend  
 Groep: (hoofdgroep)  
 Lijst van Gebouwen, voor rekenmethode Wegverkeerslawaaï - RMG-2012, wegverkeer

Groep	Hoogte	Rel.H	Maaiveld	Hdef.	Vormpunten	Omtrek	Oppervlak
Gebouw3D	2,60	2,60	0,00	Relatief	6	22,91	26,38
Gebouw3D	7,30	7,30	0,00	Relatief	6	26,81	42,74
Gebouw3D	2,60	2,60	0,00	Relatief	4	21,01	23,18
Gebouw3D	7,90	7,90	0,00	Relatief	6	27,25	43,51
Gebouw3D	7,20	7,20	0,00	Relatief	4	25,66	41,08
Gebouw3D	7,20	7,20	0,00	Relatief	4	27,47	45,50
Gebouw3D	3,10	3,10	0,00	Relatief	4	9,88	6,08
Gebouw3D	3,10	3,10	0,00	Relatief	4	17,03	16,44
Gebouw3D	7,20	7,20	0,00	Relatief	4	25,65	41,06
Gebouw3D	3,10	3,10	0,00	Relatief	4	10,96	7,50
Gebouw3D	3,10	3,10	0,00	Relatief	4	10,55	6,93
Gebouw3D	2,30	2,30	0,00	Relatief	4	11,79	8,60
Gebouw3D	3,20	3,20	0,00	Relatief	4	10,55	6,91
Gebouw3D	3,20	3,20	0,00	Relatief	6	15,93	10,22
Gebouw3D	2,20	2,20	0,00	Relatief	4	11,17	7,58
Gebouw3D	2,20	2,20	0,00	Relatief	4	11,79	8,60
Gebouw3D	7,80	7,80	0,00	Relatief	6	26,08	42,11
Gebouw3D	2,30	2,30	0,00	Relatief	4	11,17	7,58
Gebouw3D	2,30	2,30	0,00	Relatief	4	11,79	8,60
Gebouw3D	2,30	2,30	0,00	Relatief	4	11,17	7,58
Gebouw3D	2,40	2,40	0,00	Relatief	4	11,17	7,56
Gebouw3D	2,40	2,40	0,00	Relatief	4	11,25	7,65
Gebouw3D	2,50	2,50	0,00	Relatief	4	20,25	21,69
Gebouw3D	2,40	2,40	0,00	Relatief	4	10,01	6,12
Gebouw3D	7,30	7,30	0,00	Relatief	6	27,28	43,37
Gebouw3D	2,20	2,20	0,00	Relatief	4	17,03	15,14
Gebouw3D	7,50	7,50	0,00	Relatief	8	30,56	50,81
Gebouw3D	7,50	7,50	0,00	Relatief	4	30,19	50,97
Gebouw3D	9,30	9,30	0,00	Relatief	6	31,51	54,68
Gebouw3D	2,80	2,80	0,00	Relatief	4	11,14	7,42
Gebouw3D	8,40	8,40	0,00	Relatief	8	30,51	50,66
Gebouw3D	9,30	9,30	0,00	Relatief	8	30,51	50,69
Gebouw3D	6,60	6,60	0,00	Relatief	4	30,16	50,91
Gebouw3D	2,80	2,80	0,00	Relatief	4	11,13	7,40
Gebouw3D	8,40	8,40	0,00	Relatief	12	33,34	55,14
Gebouw3D	9,20	9,20	0,00	Relatief	8	30,53	50,72
Gebouw3D	8,30	8,30	0,00	Relatief	8	30,53	50,73
Gebouw3D	2,80	2,80	0,00	Relatief	4	11,12	7,39
Gebouw3D	7,80	7,80	0,00	Relatief	12	33,42	55,27
Gebouw3D	7,10	7,10	0,00	Relatief	8	30,58	50,86
Gebouw3D	21,20	21,20	0,00	Relatief	80	375,54	1626,49
Gebouw3D	9,30	9,30	0,00	Relatief	8	30,57	50,81
Gebouw3D	9,20	9,20	0,00	Relatief	8	30,58	50,84
Gebouw3D	8,20	8,20	0,00	Relatief	8	30,58	50,84
Gebouw3D	1,60	1,60	0,00	Relatief	34	111,94	209,31
Gebouw3D	8,30	8,30	0,00	Relatief	8	30,60	50,88
Gebouw3D	13,70	13,70	0,00	Relatief	4	20,07	11,45
Gebouw3D	16,60	16,60	0,00	Relatief	4	10,74	3,44
Gebouw3D	10,60	10,60	0,00	Relatief	4	6,60	2,61
Gebouw3D	10,60	10,60	0,00	Relatief	5	7,08	2,59
Gebouw3D	10,60	10,60	0,00	Relatief	6	7,94	3,35
Gebouw3D	10,60	10,60	0,00	Relatief	4	8,18	4,02
Gebouw3D	13,70	13,70	0,00	Relatief	8	10,21	5,96
Gebouw3D	2,80	2,80	0,00	Relatief	4	11,12	7,39
Gebouw3D	2,70	2,70	0,00	Relatief	4	11,62	7,23
Gebouw3D	2,70	2,70	0,00	Relatief	4	11,62	7,26
Gebouw3D	2,70	2,70	0,00	Relatief	4	11,61	7,21
Gebouw3D	2,70	2,70	0,00	Relatief	4	11,61	7,22
Gebouw3D	2,70	2,70	0,00	Relatief	4	11,61	7,23
Gebouw3D	2,70	2,70	0,00	Relatief	4	11,60	7,20
Gebouw3D	2,70	2,70	0,00	Relatief	4	11,61	7,23
Gebouw3D	2,70	2,70	0,00	Relatief	4	11,61	7,21



# Invoergegevens van het model

## Ontwikkelingslocatie Overweerseepolderdijk

Buro Ontwerp & Omgeving

Model: Ontwikkelingslocatie Overweerseepolderdijk 4 (2021-11)  
 Purmerend - Purmerend  
 Groep: (hoofdgroep)  
 Lijst van Gebouwen, voor rekenmethode Wegverkeerslawaaai - RMG-2012, wegverkeer

Groep	Min.lengte	Max.lengte	Functie	Gebouwtype	BAG-id	Gemeente	Jaar	AHN-jaar	Trust	Cp
Gebouw3D	2,05	6,52					0	0	0 0	dB
Gebouw3D	0,20	7,94					0	0	0 0	dB
Gebouw3D	3,15	7,36					0	0	0 0	dB
Gebouw3D	0,39	8,14					0	0	0 0	dB
Gebouw3D	6,17	6,67					0	0	0 0	dB
Gebouw3D	5,58	8,16					0	0	0 0	dB
Gebouw3D	2,34	2,60					0	0	0 0	dB
Gebouw3D	2,95	5,56					0	0	0 0	dB
Gebouw3D	6,18	6,66					0	0	0 0	dB
Gebouw3D	2,60	2,80					0	0	0 0	dB
Gebouw3D	2,40	2,78					0	0	0 0	dB
Gebouw3D	2,64	3,26					0	0	0 0	dB
Gebouw3D	2,35	2,83					0	0	0 0	dB
Gebouw3D	1,11	5,58					0	0	0 0	dB
Gebouw3D	2,32	3,26					0	0	0 0	dB
Gebouw3D	2,64	3,26					0	0	0 0	dB
Gebouw3D	0,13	6,64					0	0	0 0	dB
Gebouw3D	2,32	3,26					0	0	0 0	dB
Gebouw3D	2,64	3,26					0	0	0 0	dB
Gebouw3D	2,32	3,26					0	0	0 0	dB
Gebouw3D	2,30	3,30					0	0	0 0	dB
Gebouw3D	2,29	3,34					0	0	0 0	dB
Gebouw3D	3,07	7,06					0	0	0 0	dB
Gebouw3D	2,09	2,89					0	0	0 0	dB
Gebouw3D	0,44	8,20					0	0	0 0	dB
Gebouw3D	2,53	5,99					0	0	0 0	dB
Gebouw3D	0,18	10,00					0	0	0 0	dB
Gebouw3D	5,10	9,99					0	0	0 0	dB
Gebouw3D	0,30	10,31					0	0	0 0	dB
Gebouw3D	2,20	3,36					0	0	0 0	dB
Gebouw3D	0,18	9,97					0	0	0 0	dB
Gebouw3D	0,18	9,98					0	0	0 0	dB
Gebouw3D	5,10	9,98					0	0	0 0	dB
Gebouw3D	2,20	3,36					0	0	0 0	dB
Gebouw3D	0,18	9,98					0	0	0 0	dB
Gebouw3D	0,18	9,99					0	0	0 0	dB
Gebouw3D	0,18	9,99					0	0	0 0	dB
Gebouw3D	2,20	3,36					0	0	0 0	dB
Gebouw3D	0,18	10,01					0	0	0 0	dB
Gebouw3D	0,18	10,01					0	0	0 0	dB
Gebouw3D	0,06	40,94					0	0	0 0	dB
Gebouw3D	0,18	10,01					0	0	0 0	dB
Gebouw3D	0,18	10,01					0	0	0 0	dB
Gebouw3D	0,18	10,01					0	0	0 0	dB
Gebouw3D	0,07	20,02					0	0	0 0	dB
Gebouw3D	0,18	10,02					0	0	0 0	dB
Gebouw3D	1,30	8,73					0	0	0 0	dB
Gebouw3D	1,14	5,03					0	0	0 0	dB
Gebouw3D	1,18	1,95					0	0	0 0	dB
Gebouw3D	0,21	2,63					0	0	0 0	dB
Gebouw3D	0,19	2,24					0	0	0 0	dB
Gebouw3D	1,85	2,19					0	0	0 0	dB
Gebouw3D	0,30	2,71					0	0	0 0	dB
Gebouw3D	2,20	3,36					0	0	0 0	dB
Gebouw3D	1,81	4,00					0	0	0 0	dB
Gebouw3D	1,82	3,99					0	0	0 0	dB
Gebouw3D	1,80	4,00					0	0	0 0	dB
Gebouw3D	1,80	4,00					0	0	0 0	dB
Gebouw3D	1,81	4,00					0	0	0 0	dB
Gebouw3D	1,80	4,00					0	0	0 0	dB
Gebouw3D	1,81	4,00					0	0	0 0	dB
Gebouw3D	1,80	4,00					0	0	0 0	dB



# Invoergegevens van het model

## Ontwikkelingslocatie Overweerseepolderdijk

Buro Ontwerp & Omgeving

Model: Ontwikkelingslocatie Overweerseepolderdijk 4 (2021-11)  
 Purmerend - Purmerend  
 Groep: (hoofdgroep)  
 Lijst van Gebouwen, voor rekenmethode Wegverkeerslawaaï - RMG-2012, wegverkeer

Groep	ItemID	Grp.ID	Datum	Naam	Omschr.	Vorm	X-1	Y-1
Gebouw3D	31853	1	16:23, 1 jun 2021			Polygoon	125764,37	502494,81
Gebouw3D	31854	1	16:23, 1 jun 2021			Polygoon	125760,28	502485,14
Gebouw3D	31855	1	16:23, 1 jun 2021			Polygoon	125755,09	502580,49
Gebouw3D	31856	1	16:23, 1 jun 2021			Polygoon	125794,51	502573,79
Gebouw3D	31857	1	16:23, 1 jun 2021			Polygoon	125803,25	502572,84
Gebouw3D	33592	1	16:23, 1 jun 2021			Polygoon	125689,39	502097,13
Gebouw3D	33593	1	16:23, 1 jun 2021			Polygoon	125704,30	502097,64
Gebouw3D	34829	1	16:23, 1 jun 2021			Polygoon	125704,58	502925,89
Gebouw3D	34830	1	16:23, 1 jun 2021			Polygoon	125700,21	502952,73
Gebouw3D	34831	1	16:23, 1 jun 2021			Polygoon	125700,51	502923,03
Gebouw3D	34832	1	16:23, 1 jun 2021			Polygoon	125701,96	502942,00
Gebouw3D	34833	1	16:23, 1 jun 2021			Polygoon	125702,14	502934,51
Gebouw3D	34834	1	16:23, 1 jun 2021			Polygoon	125702,94	502929,48
Gebouw3D	34835	1	16:23, 1 jun 2021			Polygoon	125702,39	502979,62
Gebouw3D	34836	1	16:23, 1 jun 2021			Polygoon	125710,47	502945,57
Gebouw3D	34837	1	16:23, 1 jun 2021			Polygoon	125711,18	502917,30
Gebouw3D	34838	1	16:23, 1 jun 2021			Polygoon	125708,48	502900,05
Gebouw3D	34839	1	16:23, 1 jun 2021			Polygoon	125710,79	502943,57
Gebouw3D	34840	1	16:23, 1 jun 2021			Polygoon	125711,00	502918,41
Gebouw3D	34841	1	16:23, 1 jun 2021			Polygoon	125710,99	502935,91
Gebouw3D	34842	1	16:23, 1 jun 2021			Polygoon	125714,04	502931,32
Gebouw3D	34843	1	16:23, 1 jun 2021			Polygoon	125712,45	502927,26
Gebouw3D	34844	1	16:23, 1 jun 2021			Polygoon	125719,34	502947,27
Gebouw3D	34845	1	16:23, 1 jun 2021			Polygoon	125720,67	502892,05
Gebouw3D	34846	1	16:23, 1 jun 2021			Polygoon	125720,19	502937,38
Gebouw3D	34847	1	16:23, 1 jun 2021			Polygoon	125721,68	502955,32
Gebouw3D	34848	1	16:23, 1 jun 2021			Polygoon	125724,34	502938,62
Gebouw3D	34849	1	16:23, 1 jun 2021			Polygoon	125726,25	502927,42
Gebouw3D	34850	1	16:23, 1 jun 2021			Polygoon	125726,94	502945,72
Gebouw3D	34851	1	16:23, 1 jun 2021			Polygoon	125728,11	502939,25
Gebouw3D	34852	1	16:23, 1 jun 2021			Polygoon	125729,97	502927,99
Gebouw3D	34853	1	16:23, 1 jun 2021			Polygoon	125730,04	502940,37
Gebouw3D	34854	1	16:23, 1 jun 2021			Polygoon	125730,83	502922,17
Gebouw3D	34855	1	16:23, 1 jun 2021			Polygoon	125732,19	502947,73
Gebouw3D	34856	1	16:23, 1 jun 2021			Polygoon	125732,72	502934,21
Gebouw3D	34857	1	16:23, 1 jun 2021			Polygoon	125734,49	502934,50
Gebouw3D	34858	1	16:23, 1 jun 2021			Polygoon	125735,08	502930,07
Gebouw3D	34859	1	16:23, 1 jun 2021			Polygoon	125735,84	502925,64
Gebouw3D	34860	1	16:23, 1 jun 2021			Polygoon	125742,21	502926,65
Gebouw3D	34861	1	16:23, 1 jun 2021			Polygoon	125764,00	502975,06
Gebouw3D	34862	1	16:23, 1 jun 2021			Polygoon	125713,92	502825,49
Gebouw3D	34918	1	16:23, 1 jun 2021			Polygoon	125721,90	502932,57
Gebouw3D	34919	1	16:23, 1 jun 2021			Polygoon	125688,66	502939,84
Gebouw3D	34920	1	16:23, 1 jun 2021			Polygoon	125687,29	502948,23
Gebouw3D	34921	1	16:23, 1 jun 2021			Polygoon	125696,63	502978,49
Gebouw3D	34922	1	16:23, 1 jun 2021			Polygoon	125690,72	502977,58
Gebouw3D	34923	1	16:23, 1 jun 2021			Polygoon	125702,41	502979,44
Gebouw3D	34924	1	16:23, 1 jun 2021			Polygoon	125727,25	502989,11
Gebouw3D	34925	1	16:23, 1 jun 2021			Polygoon	125691,71	502989,73
Gebouw3D	34926	1	16:23, 1 jun 2021			Polygoon	125765,23	502996,70
Gebouw3D	34928	1	16:23, 1 jun 2021			Polygoon	125698,60	503002,92
Gebouw3D	34929	1	16:23, 1 jun 2021			Polygoon	125704,40	503003,88
Gebouw3D	34930	1	16:23, 1 jun 2021			Polygoon	125695,78	503035,97
Gebouw3D	34931	1	16:23, 1 jun 2021			Polygoon	125698,48	503037,13
Gebouw3D	34932	1	16:23, 1 jun 2021			Polygoon	125689,67	503037,95
Gebouw3D	34933	1	16:23, 1 jun 2021			Polygoon	125724,99	503046,83
Gebouw3D	34934	1	16:23, 1 jun 2021			Polygoon	125742,30	503091,13
Gebouw3D	34935	1	16:23, 1 jun 2021			Polygoon	125698,50	503094,50
Gebouw3D	34938	1	16:23, 1 jun 2021			Polygoon	125716,88	503051,17
Gebouw3D	35598	1	16:23, 1 jun 2021			Polygoon	125693,37	503100,46
Gebouw3D	35599	1	16:23, 1 jun 2021			Polygoon	125708,51	503102,02
Gebouw3D	35600	1	16:23, 1 jun 2021			Polygoon	125697,21	503102,43

# Invoergegevens van het model

## Ontwikkelingslocatie Overweerseepolderdijk

Buro Ontwerp & Omgeving

Model: Ontwikkelingslocatie Overweerseepolderdijk 4 (2021-11)  
 Purmerend - Purmerend  
 Groep: (hoofdgroep)  
 Lijst van Gebouwen, voor rekenmethode Wegverkeerslawaaai - RMG-2012, wegverkeer

Groep	Hoogte	Rel.H	Maaiveld	Hdef.	Vormpunten	Omtrek	Oppervlak
Gebouw3D	2,70	2,70	0,00	Relatief	4	11,62	7,23
Gebouw3D	2,70	2,70	0,00	Relatief	4	11,61	7,21
Gebouw3D	2,70	2,70	0,00	Relatief	4	12,00	8,66
Gebouw3D	2,70	2,70	0,00	Relatief	5	12,13	8,84
Gebouw3D	2,70	2,70	0,00	Relatief	4	12,59	9,34
Gebouw3D	5,10	5,10	0,00	Relatief	4	40,77	79,73
Gebouw3D	4,70	4,70	0,00	Relatief	6	47,88	99,18
Gebouw3D	3,00	3,00	0,00	Relatief	8	23,22	20,50
Gebouw3D	7,10	7,10	0,00	Relatief	10	29,14	38,85
Gebouw3D	7,30	7,30	0,00	Relatief	8	29,02	39,12
Gebouw3D	2,30	2,30	0,00	Relatief	8	18,15	13,07
Gebouw3D	2,40	2,40	0,00	Relatief	4	11,87	8,23
Gebouw3D	2,40	2,40	0,00	Relatief	4	12,20	8,71
Gebouw3D	6,80	6,80	0,00	Relatief	6	26,86	43,42
Gebouw3D	7,30	7,30	0,00	Relatief	10	27,63	38,44
Gebouw3D	7,30	7,30	0,00	Relatief	8	27,26	38,06
Gebouw3D	6,90	6,90	0,00	Relatief	12	27,32	44,76
Gebouw3D	2,70	2,70	0,00	Relatief	5	8,41	4,52
Gebouw3D	7,30	7,30	0,00	Relatief	8	28,64	38,40
Gebouw3D	2,40	2,40	0,00	Relatief	4	11,79	8,02
Gebouw3D	2,40	2,40	0,00	Relatief	4	11,93	8,26
Gebouw3D	2,40	2,40	0,00	Relatief	4	12,04	8,41
Gebouw3D	7,80	7,80	0,00	Relatief	8	27,44	38,75
Gebouw3D	3,00	3,00	0,00	Relatief	4	21,22	28,13
Gebouw3D	2,50	2,50	0,00	Relatief	4	18,17	18,51
Gebouw3D	2,80	2,80	0,00	Relatief	4	12,05	8,46
Gebouw3D	2,90	2,90	0,00	Relatief	4	12,42	9,14
Gebouw3D	2,30	2,30	0,00	Relatief	4	11,95	8,35
Gebouw3D	2,30	2,30	0,00	Relatief	8	17,67	12,01
Gebouw3D	2,90	2,90	0,00	Relatief	8	22,32	16,73
Gebouw3D	2,30	2,30	0,00	Relatief	8	21,75	15,82
Gebouw3D	2,80	2,80	0,00	Relatief	6	9,25	4,67
Gebouw3D	3,30	3,30	0,00	Relatief	6	20,28	19,62
Gebouw3D	7,80	7,80	0,00	Relatief	10	27,67	38,38
Gebouw3D	3,10	3,10	0,00	Relatief	4	12,38	7,70
Gebouw3D	6,10	6,10	0,00	Relatief	8	29,26	39,67
Gebouw3D	7,30	7,30	0,00	Relatief	8	27,85	39,22
Gebouw3D	7,80	7,80	0,00	Relatief	8	29,23	39,61
Gebouw3D	7,30	7,30	0,00	Relatief	8	28,18	40,58
Gebouw3D	11,70	11,70	0,00	Relatief	10	131,72	540,63
Gebouw3D	4,10	4,10	0,00	Relatief	10	27,58	31,74
Gebouw3D	2,40	2,40	0,00	Relatief	6	27,04	31,71
Gebouw3D	3,20	3,20	0,00	Relatief	5	13,21	9,31
Gebouw3D	7,20	7,20	0,00	Relatief	8	28,22	40,51
Gebouw3D	6,80	6,80	0,00	Relatief	4	26,27	42,54
Gebouw3D	2,60	2,60	0,00	Relatief	4	8,49	4,43
Gebouw3D	3,00	3,00	0,00	Relatief	4	15,91	12,20
Gebouw3D	6,40	6,40	0,00	Relatief	4	25,95	41,80
Gebouw3D	2,40	2,40	0,00	Relatief	4	12,93	10,33
Gebouw3D	11,70	11,70	0,00	Relatief	10	98,86	367,68
Gebouw3D	6,90	6,90	0,00	Relatief	4	26,66	44,17
Gebouw3D	6,90	6,90	0,00	Relatief	4	25,94	41,58
Gebouw3D	6,50	6,50	0,00	Relatief	6	27,23	42,37
Gebouw3D	3,00	3,00	0,00	Relatief	4	9,77	5,94
Gebouw3D	2,40	2,40	0,00	Relatief	4	11,41	7,85
Gebouw3D	8,20	8,20	0,00	Relatief	4	25,78	40,73
Gebouw3D	11,70	11,70	0,00	Relatief	10	98,85	369,11
Gebouw3D	2,40	2,40	0,00	Relatief	4	12,35	9,11
Gebouw3D	7,70	7,70	0,00	Relatief	4	25,75	40,69
Gebouw3D	2,50	2,50	0,00	Relatief	4	11,72	8,33
Gebouw3D	6,20	6,20	0,00	Relatief	4	26,73	43,79
Gebouw3D	2,40	2,40	0,00	Relatief	4	12,66	9,84

# Invoergegevens van het model

## Ontwikkelingslocatie Overweerseepolderdijk

Buro Ontwerp & Omgeving

Model: Ontwikkelingslocatie Overweerseepolderdijk 4 (2021-11)  
 Purmerend - Purmerend  
 Groep: (hoofdgroep)  
 Lijst van Gebouwen, voor rekenmethode Wegverkeerslawaaai - RMG-2012, wegverkeer

Groep	Min.lengte	Max.lengte	Functie	Gebouwtype	BAG-id	Gemeente	Jaar	AHN-jaar	Trust	Cp
Gebouw3D	1,81	4,00					0	0	0 0	dB
Gebouw3D	1,80	4,00					0	0	0 0	dB
Gebouw3D	2,40	3,60					0	0	0 0	dB
Gebouw3D	1,83	3,92					0	0	0 0	dB
Gebouw3D	2,40	3,90					0	0	0 0	dB
Gebouw3D	5,27	15,15					0	0	0 0	dB
Gebouw3D	3,60	15,02					0	0	0 0	dB
Gebouw3D	1,23	4,48					0	0	0 0	dB
Gebouw3D	0,14	8,86					0	0	0 0	dB
Gebouw3D	0,63	8,77					0	0	0 0	dB
Gebouw3D	1,01	3,72					0	0	0 0	dB
Gebouw3D	2,18	3,75					0	0	0 0	dB
Gebouw3D	2,28	3,82					0	0	0 0	dB
Gebouw3D	0,18	7,54					0	0	0 0	dB
Gebouw3D	0,06	8,71					0	0	0 0	dB
Gebouw3D	0,63	8,50					0	0	0 0	dB
Gebouw3D	0,20	7,00					0	0	0 0	dB
Gebouw3D	1,00	2,36					0	0	0 0	dB
Gebouw3D	0,63	8,48					0	0	0 0	dB
Gebouw3D	2,13	3,77					0	0	0 0	dB
Gebouw3D	2,18	3,79					0	0	0 0	dB
Gebouw3D	2,19	3,86					0	0	0 0	dB
Gebouw3D	0,67	8,45					0	0	0 0	dB
Gebouw3D	5,12	5,45					0	0	0 0	dB
Gebouw3D	3,08	6,00					0	0	0 0	dB
Gebouw3D	2,19	3,86					0	0	0 0	dB
Gebouw3D	2,39	3,82					0	0	0 0	dB
Gebouw3D	2,22	3,77					0	0	0 0	dB
Gebouw3D	1,03	3,65					0	0	0 0	dB
Gebouw3D	1,24	4,50					0	0	0 0	dB
Gebouw3D	0,98	4,50					0	0	0 0	dB
Gebouw3D	0,62	2,24					0	0	0 0	dB
Gebouw3D	1,98	5,57					0	0	0 0	dB
Gebouw3D	0,05	8,85					0	0	0 0	dB
Gebouw3D	1,65	4,47					0	0	0 0	dB
Gebouw3D	0,66	8,89					0	0	0 0	dB
Gebouw3D	0,66	8,86					0	0	0 0	dB
Gebouw3D	0,66	8,77					0	0	0 0	dB
Gebouw3D	0,66	8,87					0	0	0 0	dB
Gebouw3D	0,37	49,73					0	0	0 0	dB
Gebouw3D	0,09	7,41					0	0	0 0	dB
Gebouw3D	2,07	9,29					0	0	0 0	dB
Gebouw3D	1,19	4,66					0	0	0 0	dB
Gebouw3D	0,67	8,81					0	0	0 0	dB
Gebouw3D	5,73	7,35					0	0	0 0	dB
Gebouw3D	1,78	2,37					0	0	0 0	dB
Gebouw3D	2,07	5,90					0	0	0 0	dB
Gebouw3D	5,96	7,03					0	0	0 0	dB
Gebouw3D	2,83	3,59					0	0	0 0	dB
Gebouw3D	0,38	33,33					0	0	0 0	dB
Gebouw3D	6,12	7,17					0	0	0 0	dB
Gebouw3D	5,72	7,18					0	0	0 0	dB
Gebouw3D	0,72	8,19					0	0	0 0	dB
Gebouw3D	2,29	2,59					0	0	0 0	dB
Gebouw3D	2,31	3,40					0	0	0 0	dB
Gebouw3D	5,56	7,34					0	0	0 0	dB
Gebouw3D	0,38	33,31					0	0	0 0	dB
Gebouw3D	2,44	3,75					0	0	0 0	dB
Gebouw3D	5,58	7,31					0	0	0 0	dB
Gebouw3D	2,43	3,45					0	0	0 0	dB
Gebouw3D	5,74	7,63					0	0	0 0	dB
Gebouw3D	2,75	3,60					0	0	0 0	dB



# Invoergegevens van het model

## Ontwikkelingslocatie Overweerseepolderdijk

Buro Ontwerp & Omgeving

Model: Ontwikkelingslocatie Overweerseepolderdijk 4 (2021-11)  
 Purmerend - Purmerend  
 Groep: (hoofdgroep)  
 Lijst van Gebouwen, voor rekenmethode Wegverkeerslawaaai - RMG-2012, wegverkeer

Groep	ItemID	Grp.ID	Datum	Naam	Omschr.	Vorm	X-1	Y-1
Gebouw3D	35601	1	16:23, 1 jun 2021			Polygoon	125691,35	503104,74
Gebouw3D	35602	1	16:23, 1 jun 2021			Polygoon	125699,35	503106,41
Gebouw3D	35603	1	16:23, 1 jun 2021			Polygoon	125707,58	503107,69
Gebouw3D	35604	1	16:23, 1 jun 2021			Polygoon	125698,01	503114,64
Gebouw3D	35605	1	16:23, 1 jun 2021			Polygoon	125694,73	503117,73
Gebouw3D	35606	1	16:23, 1 jun 2021			Polygoon	125705,66	503119,43
Gebouw3D	35607	1	16:23, 1 jun 2021			Polygoon	125745,80	503152,55
Gebouw3D	35608	1	16:23, 1 jun 2021			Polygoon	125693,74	503123,61
Gebouw3D	35610	1	16:23, 1 jun 2021			Polygoon	125692,79	503129,51
Gebouw3D	35611	1	16:23, 1 jun 2021			Polygoon	125703,72	503131,30
Gebouw3D	35613	1	16:23, 1 jun 2021			Polygoon	125689,04	503146,15
Gebouw3D	35614	1	16:23, 1 jun 2021			Polygoon	125707,47	503122,58
Gebouw3D	35617	1	16:23, 1 jun 2021			Polygoon	125686,16	503163,23
Gebouw3D	35630	1	16:23, 1 jun 2021			Polygoon	125691,35	503104,74
Gebouw3D	35654	1	16:23, 1 jun 2021			Polygoon	125829,14	502469,22
Gebouw3D	35947	1	16:23, 1 jun 2021			Polygoon	125691,01	502360,90
Gebouw3D	35948	1	16:23, 1 jun 2021			Polygoon	125695,54	502411,19
Gebouw3D	35949	1	16:23, 1 jun 2021			Polygoon	125705,68	502344,49
Gebouw3D	35950	1	16:23, 1 jun 2021			Polygoon	125713,86	502374,32
Gebouw3D	35951	1	16:23, 1 jun 2021			Polygoon	125716,40	502368,41
Gebouw3D	35952	1	16:23, 1 jun 2021			Polygoon	125729,22	502353,75
Gebouw3D	35976	1	16:23, 1 jun 2021			Polygoon	125699,46	502359,87
Gebouw3D	35977	1	16:23, 1 jun 2021			Polygoon	125701,81	502358,89
Gebouw3D	35978	1	16:23, 1 jun 2021			Polygoon	125700,81	502345,20
Gebouw3D	35979	1	16:23, 1 jun 2021			Polygoon	125699,22	502355,91
Gebouw3D	42329	1	16:23, 1 jun 2021			Polygoon	125586,88	503038,86
Gebouw3D	42330	1	16:23, 1 jun 2021			Polygoon	125589,68	503039,98
Gebouw3D	42331	1	16:23, 1 jun 2021			Polygoon	125665,15	503061,77
Gebouw3D	42332	1	16:23, 1 jun 2021			Polygoon	125689,47	503065,78
Gebouw3D	42347	1	16:23, 1 jun 2021			Polygoon	125430,55	502530,91
Gebouw3D	44055	1	16:23, 1 jun 2021			Polygoon	124923,82	502591,61
Gebouw3D	44071	1	16:23, 1 jun 2021			Polygoon	124967,95	502340,84
Gebouw3D	44092	1	16:23, 1 jun 2021			Polygoon	124952,31	502716,03
Gebouw3D	44093	1	16:23, 1 jun 2021			Polygoon	125367,18	502367,68
Gebouw3D	44094	1	16:23, 1 jun 2021			Polygoon	125359,79	502401,77
Gebouw3D	44095	1	16:23, 1 jun 2021			Polygoon	125334,21	502431,11
Gebouw3D	44096	1	16:23, 1 jun 2021			Polygoon	125277,83	502460,92
Gebouw3D	44097	1	16:23, 1 jun 2021			Polygoon	125323,08	502446,21
Gebouw3D	44098	1	16:23, 1 jun 2021			Polygoon	125174,70	502463,66
Gebouw3D	44099	1	16:23, 1 jun 2021			Polygoon	125278,37	502442,39
Gebouw3D	44100	1	16:23, 1 jun 2021			Polygoon	125154,66	502532,34
Gebouw3D	44101	1	16:23, 1 jun 2021			Polygoon	125218,79	502525,69
Gebouw3D	44102	1	16:23, 1 jun 2021			Polygoon	125226,19	502537,99
Gebouw3D	44103	1	16:23, 1 jun 2021			Polygoon	125120,03	502493,47
Gebouw3D	44104	1	16:23, 1 jun 2021			Polygoon	125221,65	502423,03
Gebouw3D	44105	1	16:23, 1 jun 2021			Polygoon	125161,09	502494,91
Gebouw3D	44106	1	16:23, 1 jun 2021			Polygoon	125175,59	502453,40
Gebouw3D	44107	1	16:23, 1 jun 2021			Polygoon	125120,03	502493,47
Gebouw3D	44108	1	16:23, 1 jun 2021			Polygoon	125350,28	502420,93
Gebouw3D	44109	1	16:23, 1 jun 2021			Polygoon	125271,48	502465,28
Gebouw3D	44110	1	16:23, 1 jun 2021			Polygoon	125304,32	502443,36
Gebouw3D	44111	1	16:23, 1 jun 2021			Polygoon	125139,85	502490,52
Gebouw3D	44112	1	16:23, 1 jun 2021			Polygoon	125132,15	502529,94
Gebouw3D	44113	1	16:23, 1 jun 2021			Polygoon	125364,42	502371,90
Gebouw3D	44114	1	16:23, 1 jun 2021			Polygoon	125126,11	502518,98
Gebouw3D	44115	1	16:23, 1 jun 2021			Polygoon	125121,93	502521,80
Gebouw3D	44116	1	16:23, 1 jun 2021			Polygoon	125190,93	502433,35
Gebouw3D	44117	1	16:23, 1 jun 2021			Polygoon	125142,55	502488,69
Gebouw3D	44118	1	16:23, 1 jun 2021			Polygoon	125149,13	502462,92
Gebouw3D	44119	1	16:23, 1 jun 2021			Polygoon	125200,34	502450,15
Gebouw3D	44120	1	16:23, 1 jun 2021			Polygoon	125217,94	502533,69
Gebouw3D	44121	1	16:23, 1 jun 2021			Polygoon	125175,72	502518,67

# Invoergegevens van het model

## Ontwikkelingslocatie Overweerseepolderdijk

Buro Ontwerp & Omgeving

Model: Ontwikkelingslocatie Overweerseepolderdijk 4 (2021-11)  
 Purmerend - Purmerend  
 Groep: (hoofdgroep)  
 Lijst van Gebouwen, voor rekenmethode Wegverkeerslawaaï - RMG-2012, wegverkeer

Groep	Hoogte	Rel.H	Maaiveld	Hdef.	Vormpunten	Omtrek	Oppervlak
Gebouw3D	2,70	2,70	0,00	Relatief	4	18,24	18,72
Gebouw3D	2,40	2,40	0,00	Relatief	4	12,56	9,71
Gebouw3D	7,50	7,50	0,00	Relatief	4	27,03	44,90
Gebouw3D	2,40	2,40	0,00	Relatief	4	12,66	9,84
Gebouw3D	2,40	2,40	0,00	Relatief	4	12,56	9,71
Gebouw3D	7,70	7,70	0,00	Relatief	4	27,28	45,87
Gebouw3D	11,70	11,70	0,00	Relatief	10	131,75	543,37
Gebouw3D	2,50	2,50	0,00	Relatief	4	17,42	16,38
Gebouw3D	2,40	2,40	0,00	Relatief	4	17,42	16,39
Gebouw3D	7,70	7,70	0,00	Relatief	4	27,01	44,83
Gebouw3D	2,40	2,40	0,00	Relatief	4	12,05	9,01
Gebouw3D	2,80	2,80	0,00	Relatief	4	19,99	20,99
Gebouw3D	7,60	7,60	0,00	Relatief	4	26,45	43,34
Gebouw3D	2,60	2,60	0,00	Relatief	4	18,00	18,00
Gebouw3D	3,80	3,80	0,00	Relatief	4	12,50	7,61
Gebouw3D	2,60	2,60	0,00	Relatief	4	9,68	5,86
Gebouw3D	2,70	2,70	0,00	Relatief	4	9,53	5,67
Gebouw3D	2,30	2,30	0,00	Relatief	4	10,12	5,94
Gebouw3D	2,60	2,60	0,00	Relatief	4	9,57	5,71
Gebouw3D	2,60	2,60	0,00	Relatief	4	9,60	5,75
Gebouw3D	6,60	6,60	0,00	Relatief	6	31,26	54,58
Gebouw3D	2,70	2,70	0,00	Relatief	4	9,70	5,87
Gebouw3D	2,70	2,70	0,00	Relatief	4	9,56	5,69
Gebouw3D	3,60	3,60	0,00	Relatief	7	8,40	3,35
Gebouw3D	9,00	9,00	0,00	Relatief	9	32,60	52,68
Gebouw3D	2,50	2,50	0,00	Relatief	4	20,21	21,35
Gebouw3D	2,50	2,50	0,00	Relatief	4	20,30	21,56
Gebouw3D	6,90	6,90	0,00	Relatief	4	25,20	39,58
Gebouw3D	7,30	7,30	0,00	Relatief	4	25,37	40,13
Gebouw3D	3,40	3,40	0,00	Relatief	4	16,10	12,26
Gebouw3D	12,00	12,00	0,00	Relatief	12	44,16	112,87
Gebouw3D	11,90	11,90	0,00	Relatief	4	25,51	26,26
Gebouw3D	6,70	6,70	0,00	Relatief	38	171,46	492,56
Gebouw3D	3,90	3,90	0,00	Relatief	34	186,25	538,10
Gebouw3D	9,50	9,50	0,00	Relatief	9	104,61	349,22
Gebouw3D	6,80	6,80	0,00	Relatief	14	86,84	283,03
Gebouw3D	9,80	9,80	0,00	Relatief	6	74,13	139,68
Gebouw3D	8,50	8,50	0,00	Relatief	10	70,98	234,53
Gebouw3D	8,60	8,60	0,00	Relatief	62	77,11	157,65
Gebouw3D	10,30	10,30	0,00	Relatief	8	67,59	163,53
Gebouw3D	3,50	3,50	0,00	Relatief	8	68,45	206,58
Gebouw3D	3,80	3,80	0,00	Relatief	9	61,86	171,10
Gebouw3D	8,10	8,10	0,00	Relatief	11	52,73	161,43
Gebouw3D	14,60	14,60	0,00	Relatief	4	50,16	142,60
Gebouw3D	9,00	9,00	0,00	Relatief	10	62,62	169,75
Gebouw3D	9,90	9,90	0,00	Relatief	9	43,38	85,23
Gebouw3D	9,20	9,20	0,00	Relatief	11	46,22	105,00
Gebouw3D	6,30	6,30	0,00	Relatief	4	44,46	119,36
Gebouw3D	7,40	7,40	0,00	Relatief	6	40,67	46,38
Gebouw3D	3,30	3,30	0,00	Relatief	4	41,23	99,19
Gebouw3D	10,90	10,90	0,00	Relatief	4	37,55	65,93
Gebouw3D	3,40	3,40	0,00	Relatief	7	37,18	59,53
Gebouw3D	3,20	3,20	0,00	Relatief	5	35,54	64,17
Gebouw3D	5,60	5,60	0,00	Relatief	6	33,64	28,09
Gebouw3D	9,10	9,10	0,00	Relatief	4	34,82	62,19
Gebouw3D	7,50	7,50	0,00	Relatief	21	49,00	63,09
Gebouw3D	7,00	7,00	0,00	Relatief	6	30,90	48,11
Gebouw3D	7,70	7,70	0,00	Relatief	7	33,17	46,68
Gebouw3D	8,20	8,20	0,00	Relatief	4	33,87	66,65
Gebouw3D	3,50	3,50	0,00	Relatief	10	31,80	23,55
Gebouw3D	7,30	7,30	0,00	Relatief	5	28,51	49,11
Gebouw3D	6,00	6,00	0,00	Relatief	17	46,46	48,57



# Invoergegevens van het model

## Ontwikkelingslocatie Overweerseepolderdijk

Buro Ontwerp & Omgeving

Model: Ontwikkelingslocatie Overweerseepolderdijk 4 (2021-11)  
 Purmerend - Purmerend  
 Groep: (hoofdgroep)  
 Lijst van Gebouwen, voor rekenmethode Wegverkeerslawaaai - RMG-2012, wegverkeer

Groep	Min.lengte	Max.lengte	Functie	Gebouwtype	BAG-id	Gemeente	Jaar	AHN-jaar	Trust	Cp
Gebouw3D	3,11	6,00					0	0	0	0 dB
Gebouw3D	2,75	3,55					0	0	0	0 dB
Gebouw3D	5,89	7,63					0	0	0	0 dB
Gebouw3D	2,75	3,60					0	0	0	0 dB
Gebouw3D	2,75	3,55					0	0	0	0 dB
Gebouw3D	6,01	7,63					0	0	0	0 dB
Gebouw3D	0,38	49,77					0	0	0	0 dB
Gebouw3D	2,75	5,97					0	0	0	0 dB
Gebouw3D	2,75	5,97					0	0	0	0 dB
Gebouw3D	5,83	7,64					0	0	0	0 dB
Gebouw3D	2,75	3,35					0	0	0	0 dB
Gebouw3D	3,00	7,00					0	0	0	0 dB
Gebouw3D	6,00	7,23					0	0	0	0 dB
Gebouw3D	3,00	6,00					0	0	0	0 dB
Gebouw3D	1,63	4,70					0	0	0	0 dB
Gebouw3D	2,34	2,49					0	0	0	0 dB
Gebouw3D	2,26	2,51					0	0	0	0 dB
Gebouw3D	1,85	3,21					0	0	0	0 dB
Gebouw3D	2,26	2,52					0	0	0	0 dB
Gebouw3D	2,29	2,51					0	0	0	0 dB
Gebouw3D	0,17	10,02					0	0	0	0 dB
Gebouw3D	2,31	2,54					0	0	0	0 dB
Gebouw3D	2,24	2,54					0	0	0	0 dB
Gebouw3D	0,48	2,79					0	0	0	0 dB
Gebouw3D	0,48	9,96					0	0	0	0 dB
Gebouw3D	3,01	7,11					0	0	0	0 dB
Gebouw3D	3,03	7,13					0	0	0	0 dB
Gebouw3D	5,95	6,66					0	0	0	0 dB
Gebouw3D	6,03	6,65					0	0	0	0 dB
Gebouw3D	2,03	6,03					0	0	0	0 dB
Gebouw3D	0,06	10,90					0	0	0	0 dB
Gebouw3D	2,59	10,64					0	0	0	0 dB
Gebouw3D	0,15	19,73					0	0	0	0 dB
Gebouw3D	NVT	44,58					0	0	0	0 dB
Gebouw3D	0,68	25,40					0	0	0	0 dB
Gebouw3D	0,72	18,66					0	0	0	0 dB
Gebouw3D	0,66	29,08					0	0	0	0 dB
Gebouw3D	0,86	25,63					0	0	0	0 dB
Gebouw3D	0,05	16,86					0	0	0	0 dB
Gebouw3D	0,34	25,70					0	0	0	0 dB
Gebouw3D	0,09	23,82					0	0	0	0 dB
Gebouw3D	0,14	19,42					0	0	0	0 dB
Gebouw3D	0,04	12,01					0	0	0	0 dB
Gebouw3D	8,51	16,42					0	0	0	0 dB
Gebouw3D	0,64	16,00					0	0	0	0 dB
Gebouw3D	0,08	16,69					0	0	0	0 dB
Gebouw3D	0,16	8,97					0	0	0	0 dB
Gebouw3D	8,92	13,26					0	0	0	0 dB
Gebouw3D	1,38	16,77					0	0	0	0 dB
Gebouw3D	7,61	13,12					0	0	0	0 dB
Gebouw3D	4,54	14,13					0	0	0	0 dB
Gebouw3D	0,65	14,58					0	0	0	0 dB
Gebouw3D	1,25	12,84					0	0	0	0 dB
Gebouw3D	0,01	15,05					0	0	0	0 dB
Gebouw3D	5,02	12,51					0	0	0	0 dB
Gebouw3D	0,27	13,00					0	0	0	0 dB
Gebouw3D	0,19	10,96					0	0	0	0 dB
Gebouw3D	0,65	12,15					0	0	0	0 dB
Gebouw3D	6,22	10,80					0	0	0	0 dB
Gebouw3D	0,32	6,50					0	0	0	0 dB
Gebouw3D	1,30	8,65					0	0	0	0 dB
Gebouw3D	0,06	7,44					0	0	0	0 dB



# Invoergegevens van het model

## Ontwikkelingslocatie Overweerseepolderdijk

Buro Ontwerp & Omgeving

Model: Ontwikkelingslocatie Overweerseepolderdijk 4 (2021-11)  
 Purmerend - Purmerend  
 Groep: (hoofdgroep)  
 Lijst van Gebouwen, voor rekenmethode Wegverkeerslawaaai - RMG-2012, wegverkeer

Groep	ItemID	Grp.ID	Datum	Naam	Omschr.	Vorm	X-1	Y-1
Gebouw3D	44122	1	16:23, 1 jun 2021			Polygoon	125213,30	502519,29
Gebouw3D	44123	1	16:23, 1 jun 2021			Polygoon	125236,12	502446,34
Gebouw3D	44124	1	16:23, 1 jun 2021			Polygoon	125293,80	502461,39
Gebouw3D	44125	1	16:23, 1 jun 2021			Polygoon	125292,21	502464,03
Gebouw3D	44126	1	16:23, 1 jun 2021			Polygoon	125176,07	502453,25
Gebouw3D	44127	1	16:23, 1 jun 2021			Polygoon	125216,86	502425,79
Gebouw3D	44128	1	16:23, 1 jun 2021			Polygoon	125209,14	502422,79
Gebouw3D	44129	1	16:23, 1 jun 2021			Polygoon	125226,16	502448,00
Gebouw3D	44130	1	16:23, 1 jun 2021			Polygoon	125234,81	502349,47
Gebouw3D	44131	1	16:23, 1 jun 2021			Polygoon	125268,50	502361,39
Gebouw3D	44132	1	16:23, 1 jun 2021			Polygoon	125290,79	502495,74
Gebouw3D	44133	1	16:23, 1 jun 2021			Polygoon	125280,41	502480,61
Gebouw3D	44134	1	16:23, 1 jun 2021			Polygoon	125303,23	502486,34
Gebouw3D	44135	1	16:23, 1 jun 2021			Polygoon	125216,80	502446,14
Gebouw3D	44136	1	16:23, 1 jun 2021			Polygoon	125216,76	502455,64
Gebouw3D	44137	1	16:23, 1 jun 2021			Polygoon	125218,39	502478,38
Gebouw3D	44138	1	16:23, 1 jun 2021			Polygoon	125250,80	502297,16
Gebouw3D	44139	1	16:23, 1 jun 2021			Polygoon	125196,92	502442,82
Gebouw3D	44140	1	16:23, 1 jun 2021			Polygoon	125358,30	502397,36
Gebouw3D	44141	1	16:23, 1 jun 2021			Polygoon	125230,59	502498,03
Gebouw3D	44142	1	16:23, 1 jun 2021			Polygoon	124923,43	502364,38
Gebouw3D	44143	1	16:23, 1 jun 2021			Polygoon	124922,13	502392,71
Gebouw3D	44144	1	16:23, 1 jun 2021			Polygoon	124921,37	502383,48
Gebouw3D	44145	1	16:23, 1 jun 2021			Polygoon	124871,34	502393,36
Gebouw3D	44146	1	16:23, 1 jun 2021			Polygoon	124880,17	502405,07
Gebouw3D	44147	1	16:23, 1 jun 2021			Polygoon	124885,85	502419,12
Gebouw3D	44148	1	16:23, 1 jun 2021			Polygoon	124895,28	502437,98
Gebouw3D	44149	1	16:23, 1 jun 2021			Polygoon	124874,23	502428,24
Gebouw3D	44150	1	16:23, 1 jun 2021			Polygoon	124889,17	502441,42
Gebouw3D	44151	1	16:23, 1 jun 2021			Polygoon	124926,29	502457,99
Gebouw3D	44152	1	16:23, 1 jun 2021			Polygoon	124934,73	502461,15
Gebouw3D	44153	1	16:23, 1 jun 2021			Polygoon	124868,52	502464,28
Gebouw3D	44154	1	16:23, 1 jun 2021			Polygoon	124868,82	502473,06
Gebouw3D	44155	1	16:23, 1 jun 2021			Polygoon	124852,36	502477,34
Gebouw3D	44156	1	16:23, 1 jun 2021			Polygoon	124869,23	502479,09
Gebouw3D	44157	1	16:23, 1 jun 2021			Polygoon	124843,90	502483,52
Gebouw3D	44158	1	16:23, 1 jun 2021			Polygoon	124843,90	502483,52
Gebouw3D	44159	1	16:23, 1 jun 2021			Polygoon	124871,97	502485,58
Gebouw3D	44160	1	16:23, 1 jun 2021			Polygoon	124833,89	502482,84
Gebouw3D	44161	1	16:23, 1 jun 2021			Polygoon	124870,77	502486,20
Gebouw3D	44162	1	16:23, 1 jun 2021			Polygoon	124874,26	502492,90
Gebouw3D	44163	1	16:23, 1 jun 2021			Polygoon	124869,97	502486,61
Gebouw3D	44164	1	16:23, 1 jun 2021			Polygoon	124887,10	502494,18
Gebouw3D	44165	1	16:23, 1 jun 2021			Polygoon	124878,18	502499,18
Gebouw3D	44166	1	16:23, 1 jun 2021			Polygoon	124889,56	502499,78
Gebouw3D	44167	1	16:23, 1 jun 2021			Polygoon	124869,46	502504,07
Gebouw3D	44169	1	16:23, 1 jun 2021			Polygoon	124885,36	502514,60
Gebouw3D	44170	1	16:23, 1 jun 2021			Polygoon	124887,90	502519,30
Gebouw3D	44171	1	16:23, 1 jun 2021			Polygoon	124937,60	502518,22
Gebouw3D	44191	1	16:23, 1 jun 2021			Polygoon	124890,38	502527,47
Gebouw3D	44192	1	16:23, 1 jun 2021			Polygoon	124890,38	502527,47
Gebouw3D	44193	1	16:23, 1 jun 2021			Polygoon	125165,05	502462,13
Gebouw3D	44194	1	16:23, 1 jun 2021			Polygoon	125191,45	502467,90
Gebouw3D	44195	1	16:23, 1 jun 2021			Polygoon	125206,74	502461,13
Gebouw3D	44196	1	16:23, 1 jun 2021			Polygoon	125199,93	502475,24
Gebouw3D	44197	1	16:23, 1 jun 2021			Polygoon	125155,80	502495,76
Gebouw3D	44198	1	16:23, 1 jun 2021			Polygoon	125213,25	502481,01
Gebouw3D	44199	1	16:23, 1 jun 2021			Polygoon	125219,74	502500,73
Gebouw3D	44200	1	16:23, 1 jun 2021			Polygoon	125058,03	502494,45
Gebouw3D	44201	1	16:23, 1 jun 2021			Polygoon	125093,13	502493,19
Gebouw3D	44202	1	16:23, 1 jun 2021			Polygoon	125235,37	502527,51
Gebouw3D	44203	1	16:23, 1 jun 2021			Polygoon	125128,11	502549,91

# Invoergegevens van het model

## Ontwikkelingslocatie Overweerseepolderdijk

Buro Ontwerp & Omgeving

Model: Ontwikkelingslocatie Overweerseepolderdijk 4 (2021-11)  
 Purmerend - Purmerend  
 Groep: (hoofdgroep)  
 Lijst van Gebouwen, voor rekenmethode Wegverkeerslawaaai - RMG-2012, wegverkeer

Groep	Hoogte	Rel.H	Maaiveld	Hdef.	Vormpunten	Omtrek	Oppervlak
Gebouw3D	10,10	10,10	0,00	Relatief	6	26,00	40,36
Gebouw3D	8,30	8,30	0,00	Relatief	8	30,47	46,09
Gebouw3D	3,50	3,50	0,00	Relatief	4	24,72	36,83
Gebouw3D	3,00	3,00	0,00	Relatief	8	24,85	28,12
Gebouw3D	4,00	4,00	0,00	Relatief	8	22,83	13,41
Gebouw3D	8,90	8,90	0,00	Relatief	4	23,70	34,94
Gebouw3D	4,30	4,30	0,00	Relatief	7	23,43	33,31
Gebouw3D	4,20	4,20	0,00	Relatief	4	14,86	10,78
Gebouw3D	3,50	3,50	0,00	Relatief	6	11,79	3,60
Gebouw3D	9,20	9,20	0,00	Relatief	4	10,10	5,20
Gebouw3D	4,10	4,10	0,00	Relatief	10	63,90	171,96
Gebouw3D	11,40	11,40	0,00	Relatief	4	38,15	13,00
Gebouw3D	10,00	10,00	0,00	Relatief	7	57,42	169,35
Gebouw3D	3,90	3,90	0,00	Relatief	6	13,55	7,94
Gebouw3D	9,80	9,80	0,00	Relatief	9	43,75	78,36
Gebouw3D	8,40	8,40	0,00	Relatief	34	82,90	286,34
Gebouw3D	2,60	2,60	0,00	Relatief	4	20,46	21,15
Gebouw3D	9,90	9,90	0,00	Relatief	34	94,68	391,60
Gebouw3D	8,10	8,10	0,00	Relatief	11	75,72	234,95
Gebouw3D	6,30	6,30	0,00	Relatief	7	33,58	45,30
Gebouw3D	12,10	12,10	0,00	Relatief	6	55,12	176,98
Gebouw3D	10,80	10,80	0,00	Relatief	19	79,89	331,24
Gebouw3D	3,20	3,20	0,00	Relatief	9	36,56	50,95
Gebouw3D	12,40	12,40	0,00	Relatief	13	52,30	142,69
Gebouw3D	18,10	18,10	0,00	Relatief	6	12,54	9,28
Gebouw3D	3,90	3,90	0,00	Relatief	7	30,90	27,79
Gebouw3D	8,10	8,10	0,00	Relatief	6	48,04	119,56
Gebouw3D	5,00	5,00	0,00	Relatief	4	25,02	34,20
Gebouw3D	8,80	8,80	0,00	Relatief	4	32,28	64,74
Gebouw3D	3,10	3,10	0,00	Relatief	5	8,58	4,05
Gebouw3D	4,10	4,10	0,00	Relatief	5	52,61	143,62
Gebouw3D	5,30	5,30	0,00	Relatief	17	85,12	184,95
Gebouw3D	10,30	10,30	0,00	Relatief	7	28,61	45,43
Gebouw3D	9,50	9,50	0,00	Relatief	10	27,16	33,22
Gebouw3D	9,70	9,70	0,00	Relatief	6	36,65	80,19
Gebouw3D	6,50	6,50	0,00	Relatief	5	17,66	6,12
Gebouw3D	3,20	3,20	0,00	Relatief	5	19,01	14,06
Gebouw3D	6,10	6,10	0,00	Relatief	8	47,08	105,01
Gebouw3D	7,60	7,60	0,00	Relatief	7	28,67	49,28
Gebouw3D	9,80	9,80	0,00	Relatief	4	38,48	87,13
Gebouw3D	6,20	6,20	0,00	Relatief	16	88,45	182,66
Gebouw3D	9,30	9,30	0,00	Relatief	6	14,87	13,05
Gebouw3D	9,70	9,70	0,00	Relatief	4	36,09	78,56
Gebouw3D	3,90	3,90	0,00	Relatief	4	38,07	85,98
Gebouw3D	11,70	11,70	0,00	Relatief	6	40,36	85,04
Gebouw3D	3,30	3,30	0,00	Relatief	6	24,43	33,52
Gebouw3D	7,00	7,00	0,00	Relatief	8	31,47	56,05
Gebouw3D	3,20	3,20	0,00	Relatief	6	22,56	32,21
Gebouw3D	10,00	10,00	0,00	Relatief	7	33,05	56,31
Gebouw3D	5,50	5,50	0,00	Relatief	8	25,36	32,38
Gebouw3D	10,50	10,50	0,00	Relatief	11	38,47	91,45
Gebouw3D	3,30	3,30	0,00	Relatief	7	35,53	68,67
Gebouw3D	4,50	4,50	0,00	Relatief	4	33,54	45,70
Gebouw3D	12,10	12,10	0,00	Relatief	11	37,76	85,43
Gebouw3D	9,90	9,90	0,00	Relatief	6	31,30	54,29
Gebouw3D	8,50	8,50	0,00	Relatief	7	52,21	104,32
Gebouw3D	8,70	8,70	0,00	Relatief	14	36,81	62,74
Gebouw3D	3,30	3,30	0,00	Relatief	12	57,35	56,91
Gebouw3D	5,30	5,30	0,00	Relatief	4	26,35	41,81
Gebouw3D	8,40	8,40	0,00	Relatief	4	28,60	50,98
Gebouw3D	9,70	9,70	0,00	Relatief	5	44,26	85,74
Gebouw3D	12,40	12,40	0,00	Relatief	59	264,23	1298,91

# Invoergegevens van het model

## Ontwikkelingslocatie Overweerseepolderdijk

Buro Ontwerp & Omgeving

Model: Ontwikkelingslocatie Overweerseepolderdijk 4 (2021-11)  
 Purmerend - Purmerend  
 Groep: (hoofdgroep)  
 Lijst van Gebouwen, voor rekenmethode Wegverkeerslawaaai - RMG-2012, wegverkeer

Groep	Min.lengte	Max.lengte	Functie	Gebouwtype	BAG-id	Gemeente	Jaar	AHN-jaar	Trust	Cp
Gebouw3D	0,15	8,32					0	0	0	0 dB
Gebouw3D	0,29	9,90					0	0	0	0 dB
Gebouw3D	5,01	7,38					0	0	0	0 dB
Gebouw3D	0,29	8,30					0	0	0	0 dB
Gebouw3D	0,11	9,07					0	0	0	0 dB
Gebouw3D	5,53	6,35					0	0	0	0 dB
Gebouw3D	0,03	6,35					0	0	0	0 dB
Gebouw3D	2,05	5,61					0	0	0	0 dB
Gebouw3D	0,49	4,84					0	0	0	0 dB
Gebouw3D	1,00	3,78					0	0	0	0 dB
Gebouw3D	0,14	20,46					0	0	0	0 dB
Gebouw3D	0,65	18,41					0	0	0	0 dB
Gebouw3D	0,14	20,46					0	0	0	0 dB
Gebouw3D	0,54	4,76					0	0	0	0 dB
Gebouw3D	0,54	9,93					0	0	0	0 dB
Gebouw3D	0,13	22,93					0	0	0	0 dB
Gebouw3D	2,78	7,36					0	0	0	0 dB
Gebouw3D	0,07	23,74					0	0	0	0 dB
Gebouw3D	0,71	19,21					0	0	0	0 dB
Gebouw3D	0,34	9,93					0	0	0	0 dB
Gebouw3D	0,34	16,34					0	0	0	0 dB
Gebouw3D	0,22	15,67					0	0	0	0 dB
Gebouw3D	0,10	7,85					0	0	0	0 dB
Gebouw3D	0,04	13,42					0	0	0	0 dB
Gebouw3D	0,15	3,82					0	0	0	0 dB
Gebouw3D	0,15	13,72					0	0	0	0 dB
Gebouw3D	0,16	17,45					0	0	0	0 dB
Gebouw3D	4,02	8,47					0	0	0	0 dB
Gebouw3D	7,43	8,51					0	0	0	0 dB
Gebouw3D	0,29	2,74					0	0	0	0 dB
Gebouw3D	2,00	18,38					0	0	0	0 dB
Gebouw3D	0,31	14,39					0	0	0	0 dB
Gebouw3D	0,52	9,44					0	0	0	0 dB
Gebouw3D	0,31	6,95					0	0	0	0 dB
Gebouw3D	0,28	11,03					0	0	0	0 dB
Gebouw3D	0,79	7,85					0	0	0	0 dB
Gebouw3D	1,37	7,87					0	0	0	0 dB
Gebouw3D	0,28	16,58					0	0	0	0 dB
Gebouw3D	0,16	7,87					0	0	0	0 dB
Gebouw3D	7,15	12,24					0	0	0	0 dB
Gebouw3D	0,24	13,21					0	0	0	0 dB
Gebouw3D	0,16	4,84					0	0	0	0 dB
Gebouw3D	7,40	10,97					0	0	0	0 dB
Gebouw3D	7,36	11,67					0	0	0	0 dB
Gebouw3D	0,23	14,59					0	0	0	0 dB
Gebouw3D	1,15	6,15					0	0	0	0 dB
Gebouw3D	0,12	9,88					0	0	0	0 dB
Gebouw3D	0,08	5,73					0	0	0	0 dB
Gebouw3D	0,06	11,99					0	0	0	0 dB
Gebouw3D	0,09	8,61					0	0	0	0 dB
Gebouw3D	0,09	10,63					0	0	0	0 dB
Gebouw3D	0,11	11,74					0	0	0	0 dB
Gebouw3D	3,35	13,35					0	0	0	0 dB
Gebouw3D	0,09	9,85					0	0	0	0 dB
Gebouw3D	0,03	10,48					0	0	0	0 dB
Gebouw3D	1,15	19,49					0	0	0	0 dB
Gebouw3D	0,14	12,59					0	0	0	0 dB
Gebouw3D	0,15	19,38					0	0	0	0 dB
Gebouw3D	5,37	8,14					0	0	0	0 dB
Gebouw3D	6,73	7,33					0	0	0	0 dB
Gebouw3D	0,91	15,85					0	0	0	0 dB
Gebouw3D	0,11	20,32					0	0	0	0 dB



# Invoergegevens van het model

## Ontwikkelingslocatie Overweerseepolderdijk

Buro Ontwerp & Omgeving

Model: Ontwikkelingslocatie Overweerseepolderdijk 4 (2021-11)  
 Purmerend - Purmerend  
 Groep: (hoofdgroep)  
 Lijst van Gebouwen, voor rekenmethode Wegverkeerslawaaï - RMG-2012, wegverkeer

Groep	ItemID	Grp.ID	Datum	Naam	Omschr.	Vorm	X-1	Y-1
Gebouw3D	44204	1	16:23, 1 jun 2021			Polygoon	125157,86	502536,53
Gebouw3D	44205	1	16:23, 1 jun 2021			Polygoon	125092,02	502538,91
Gebouw3D	44206	1	16:23, 1 jun 2021			Polygoon	125083,89	502559,76
Gebouw3D	44207	1	16:23, 1 jun 2021			Polygoon	125096,11	502559,08
Gebouw3D	44208	1	16:23, 1 jun 2021			Polygoon	125087,15	502566,88
Gebouw3D	44209	1	16:23, 1 jun 2021			Polygoon	125084,93	502582,10
Gebouw3D	44210	1	16:23, 1 jun 2021			Polygoon	125078,69	502579,91
Gebouw3D	44211	1	16:23, 1 jun 2021			Polygoon	125095,74	502586,51
Gebouw3D	44212	1	16:23, 1 jun 2021			Polygoon	125097,59	502585,05
Gebouw3D	44213	1	16:23, 1 jun 2021			Polygoon	125097,59	502585,05
Gebouw3D	44214	1	16:23, 1 jun 2021			Polygoon	125112,01	502554,27
Gebouw3D	44215	1	16:23, 1 jun 2021			Polygoon	125174,60	502518,65
Gebouw3D	44216	1	16:23, 1 jun 2021			Polygoon	125144,30	502481,68
Gebouw3D	44217	1	16:23, 1 jun 2021			Polygoon	125206,74	502461,13
Gebouw3D	44218	1	16:23, 1 jun 2021			Polygoon	125201,79	502462,39
Gebouw3D	44219	1	16:23, 1 jun 2021			Polygoon	125174,91	502467,81
Gebouw3D	44220	1	16:23, 1 jun 2021			Polygoon	125222,67	502498,63
Gebouw3D	44221	1	16:23, 1 jun 2021			Polygoon	125155,10	502473,71
Gebouw3D	44222	1	16:23, 1 jun 2021			Polygoon	125157,22	502477,59
Gebouw3D	44223	1	16:23, 1 jun 2021			Polygoon	125126,07	502478,81
Gebouw3D	44224	1	16:23, 1 jun 2021			Polygoon	125084,64	502576,27
Gebouw3D	44225	1	16:23, 1 jun 2021			Polygoon	125067,63	502489,15
Gebouw3D	44226	1	16:23, 1 jun 2021			Polygoon	125062,37	502483,66
Gebouw3D	44227	1	16:23, 1 jun 2021			Polygoon	125063,93	502483,29
Gebouw3D	44228	1	16:23, 1 jun 2021			Polygoon	125178,45	502566,10
Gebouw3D	44229	1	16:23, 1 jun 2021			Polygoon	125180,88	502569,24
Gebouw3D	44230	1	16:23, 1 jun 2021			Polygoon	125178,76	502559,81
Gebouw3D	44231	1	16:23, 1 jun 2021			Polygoon	125161,55	502584,94
Gebouw3D	44232	1	16:23, 1 jun 2021			Polygoon	125154,03	502586,73
Gebouw3D	44233	1	16:23, 1 jun 2021			Polygoon	125159,65	502584,45
Gebouw3D	44234	1	16:23, 1 jun 2021			Polygoon	125171,85	502588,79
Gebouw3D	44235	1	16:23, 1 jun 2021			Polygoon	125031,25	502406,33
Gebouw3D	44236	1	16:23, 1 jun 2021			Polygoon	124959,70	502454,39
Gebouw3D	44237	1	16:23, 1 jun 2021			Polygoon	124971,82	502474,94
Gebouw3D	44238	1	16:23, 1 jun 2021			Polygoon	124955,73	502462,14
Gebouw3D	44239	1	16:23, 1 jun 2021			Polygoon	124977,00	502475,11
Gebouw3D	44240	1	16:23, 1 jun 2021			Polygoon	124980,57	502473,34
Gebouw3D	44241	1	16:23, 1 jun 2021			Polygoon	124961,88	502467,19
Gebouw3D	44242	1	16:23, 1 jun 2021			Polygoon	124972,06	502474,79
Gebouw3D	44243	1	16:23, 1 jun 2021			Polygoon	125031,73	502496,22
Gebouw3D	44244	1	16:23, 1 jun 2021			Polygoon	125002,56	502508,67
Gebouw3D	44245	1	16:23, 1 jun 2021			Polygoon	125002,56	502508,67
Gebouw3D	44246	1	16:23, 1 jun 2021			Polygoon	124960,70	502510,96
Gebouw3D	44247	1	16:23, 1 jun 2021			Polygoon	124937,60	502518,22
Gebouw3D	44248	1	16:23, 1 jun 2021			Polygoon	125000,73	502510,83
Gebouw3D	44249	1	16:23, 1 jun 2021			Polygoon	125012,65	502520,65
Gebouw3D	44250	1	16:23, 1 jun 2021			Polygoon	124944,33	502520,04
Gebouw3D	44251	1	16:23, 1 jun 2021			Polygoon	124950,23	502526,17
Gebouw3D	44252	1	16:23, 1 jun 2021			Polygoon	124932,56	502534,37
Gebouw3D	44253	1	16:23, 1 jun 2021			Polygoon	125002,47	502533,35
Gebouw3D	44254	1	16:23, 1 jun 2021			Polygoon	124962,88	502536,04
Gebouw3D	44255	1	16:23, 1 jun 2021			Polygoon	125030,19	502529,10
Gebouw3D	44256	1	16:23, 1 jun 2021			Polygoon	124933,22	502535,78
Gebouw3D	44257	1	16:23, 1 jun 2021			Polygoon	124999,76	502541,27
Gebouw3D	44258	1	16:23, 1 jun 2021			Polygoon	124939,46	502547,21
Gebouw3D	44259	1	16:23, 1 jun 2021			Polygoon	125026,74	502546,77
Gebouw3D	44260	1	16:23, 1 jun 2021			Polygoon	125029,59	502552,87
Gebouw3D	44261	1	16:23, 1 jun 2021			Polygoon	125021,51	502564,57
Gebouw3D	44262	1	16:23, 1 jun 2021			Polygoon	125053,24	502575,98
Gebouw3D	44263	1	16:23, 1 jun 2021			Polygoon	124968,61	502581,27
Gebouw3D	44264	1	16:23, 1 jun 2021			Polygoon	125025,63	502595,73
Gebouw3D	44265	1	16:23, 1 jun 2021			Polygoon	124959,20	502586,57

# Invoergegevens van het model

## Ontwikkelingslocatie Overweerseepolderdijk

Buro Ontwerp & Omgeving

Model: Ontwikkelingslocatie Overweerseepolderdijk 4 (2021-11)  
 Purmerend - Purmerend  
 Groep: (hoofdgroep)  
 Lijst van Gebouwen, voor rekenmethode Wegverkeerslawaaai - RMG-2012, wegverkeer

Groep	Hoogte	Rel.H	Maaiveld	Hdef.	Vormpunten	Omtrek	Oppervlak
Gebouw3D	20,50	20,50	0,00	Relatief	10	61,94	217,10
Gebouw3D	13,90	13,90	0,00	Relatief	23	60,74	165,65
Gebouw3D	10,90	10,90	0,00	Relatief	8	25,37	14,23
Gebouw3D	16,60	16,60	0,00	Relatief	9	4,17	0,78
Gebouw3D	16,20	16,20	0,00	Relatief	71	110,64	240,14
Gebouw3D	2,90	2,90	0,00	Relatief	8	25,11	30,44
Gebouw3D	6,10	6,10	0,00	Relatief	5	32,05	57,53
Gebouw3D	3,70	3,70	0,00	Relatief	13	45,17	86,07
Gebouw3D	9,90	9,90	0,00	Relatief	6	28,44	44,74
Gebouw3D	7,20	7,20	0,00	Relatief	4	10,59	6,73
Gebouw3D	8,50	8,50	0,00	Relatief	6	55,39	86,70
Gebouw3D	8,90	8,90	0,00	Relatief	7	21,42	23,17
Gebouw3D	3,20	3,20	0,00	Relatief	4	18,32	20,83
Gebouw3D	8,00	8,00	0,00	Relatief	6	18,23	18,92
Gebouw3D	7,70	7,70	0,00	Relatief	7	17,71	15,84
Gebouw3D	3,80	3,80	0,00	Relatief	11	16,74	9,69
Gebouw3D	8,00	8,00	0,00	Relatief	4	16,39	16,64
Gebouw3D	4,60	4,60	0,00	Relatief	6	14,56	11,70
Gebouw3D	6,10	6,10	0,00	Relatief	6	11,06	4,49
Gebouw3D	8,00	8,00	0,00	Relatief	5	3,98	0,33
Gebouw3D	9,10	9,10	0,00	Relatief	17	46,69	90,66
Gebouw3D	3,60	3,60	0,00	Relatief	6	11,70	7,43
Gebouw3D	9,30	9,30	0,00	Relatief	24	54,84	125,49
Gebouw3D	3,60	3,60	0,00	Relatief	8	26,94	28,80
Gebouw3D	2,80	2,80	0,00	Relatief	4	22,20	30,60
Gebouw3D	2,50	2,50	0,00	Relatief	6	20,30	23,64
Gebouw3D	6,90	6,90	0,00	Relatief	9	83,52	410,43
Gebouw3D	11,00	11,00	0,00	Relatief	4	12,68	9,31
Gebouw3D	13,40	13,40	0,00	Relatief	22	60,36	178,57
Gebouw3D	3,20	3,20	0,00	Relatief	5	9,15	5,05
Gebouw3D	3,20	3,20	0,00	Relatief	7	28,78	34,28
Gebouw3D	3,80	3,80	0,00	Relatief	6	83,80	229,20
Gebouw3D	5,70	5,70	0,00	Relatief	15	92,39	176,32
Gebouw3D	8,80	8,80	0,00	Relatief	8	77,62	289,07
Gebouw3D	6,40	6,40	0,00	Relatief	4	38,12	69,88
Gebouw3D	7,50	7,50	0,00	Relatief	18	68,70	91,39
Gebouw3D	10,60	10,60	0,00	Relatief	13	41,23	86,98
Gebouw3D	4,10	4,10	0,00	Relatief	6	66,87	228,10
Gebouw3D	3,80	3,80	0,00	Relatief	8	43,73	90,15
Gebouw3D	9,60	9,60	0,00	Relatief	14	54,81	107,13
Gebouw3D	11,60	11,60	0,00	Relatief	8	44,12	115,60
Gebouw3D	8,10	8,10	0,00	Relatief	7	47,21	97,11
Gebouw3D	3,00	3,00	0,00	Relatief	4	12,96	7,79
Gebouw3D	6,60	6,60	0,00	Relatief	7	54,74	109,10
Gebouw3D	4,50	4,50	0,00	Relatief	10	69,83	196,16
Gebouw3D	10,60	10,60	0,00	Relatief	11	36,72	72,26
Gebouw3D	4,50	4,50	0,00	Relatief	10	50,36	119,71
Gebouw3D	3,30	3,30	0,00	Relatief	7	45,66	101,72
Gebouw3D	9,10	9,10	0,00	Relatief	7	49,15	115,71
Gebouw3D	4,50	4,50	0,00	Relatief	9	85,69	179,60
Gebouw3D	6,90	6,90	0,00	Relatief	7	70,10	295,59
Gebouw3D	9,80	9,80	0,00	Relatief	7	47,55	117,27
Gebouw3D	6,00	6,00	0,00	Relatief	8	35,04	55,46
Gebouw3D	4,00	4,00	0,00	Relatief	8	63,74	162,09
Gebouw3D	5,20	5,20	0,00	Relatief	6	49,34	106,99
Gebouw3D	8,20	8,20	0,00	Relatief	11	61,54	146,06
Gebouw3D	5,70	5,70	0,00	Relatief	4	26,86	44,65
Gebouw3D	3,30	3,30	0,00	Relatief	13	22,54	11,04
Gebouw3D	8,40	8,40	0,00	Relatief	13	32,25	59,01
Gebouw3D	6,20	6,20	0,00	Relatief	6	53,62	118,34
Gebouw3D	7,50	7,50	0,00	Relatief	10	34,58	50,91
Gebouw3D	8,40	8,40	0,00	Relatief	9	52,85	123,69



# Invoergegevens van het model

## Ontwikkelingslocatie Overweerseepolderdijk

Buro Ontwerp & Omgeving

Model: Ontwikkelingslocatie Overweerseepolderdijk 4 (2021-11)  
 Purmerend - Purmerend  
 Groep: (hoofdgroep)  
 Lijst van Gebouwen, voor rekenmethode Wegverkeerslawaaai - RMG-2012, wegverkeer

Groep	Min.lengte	Max.lengte	Functie	Gebouwtype	BAG-id	Gemeente	Jaar	AHN-jaar	Trust	Cp
Gebouw3D	0,21	19,54					0	0	0 0	dB
Gebouw3D	0,02	22,10					0	0	0 0	dB
Gebouw3D	0,01	11,37					0	0	0 0	dB
Gebouw3D	0,05	1,31					0	0	0 0	dB
Gebouw3D	0,01	18,39					0	0	0 0	dB
Gebouw3D	2,32	4,62					0	0	0 0	dB
Gebouw3D	2,32	10,76					0	0	0 0	dB
Gebouw3D	0,05	12,46					0	0	0 0	dB
Gebouw3D	2,25	8,57					0	0	0 0	dB
Gebouw3D	2,25	3,24					0	0	0 0	dB
Gebouw3D	0,60	24,04					0	0	0 0	dB
Gebouw3D	0,28	7,29					0	0	0 0	dB
Gebouw3D	4,16	5,06					0	0	0 0	dB
Gebouw3D	0,26	5,95					0	0	0 0	dB
Gebouw3D	0,09	5,58					0	0	0 0	dB
Gebouw3D	0,16	5,24					0	0	0 0	dB
Gebouw3D	3,60	4,39					0	0	0 0	dB
Gebouw3D	0,13	4,75					0	0	0 0	dB
Gebouw3D	0,24	4,56					0	0	0 0	dB
Gebouw3D	0,08	1,58					0	0	0 0	dB
Gebouw3D	0,03	17,70					0	0	0 0	dB
Gebouw3D	0,52	3,77					0	0	0 0	dB
Gebouw3D	0,07	12,09					0	0	0 0	dB
Gebouw3D	1,49	8,32					0	0	0 0	dB
Gebouw3D	5,10	6,00					0	0	0 0	dB
Gebouw3D	0,83	6,44					0	0	0 0	dB
Gebouw3D	0,39	17,54					0	0	0 0	dB
Gebouw3D	2,26	4,02					0	0	0 0	dB
Gebouw3D	0,06	10,29					0	0	0 0	dB
Gebouw3D	0,88	3,00					0	0	0 0	dB
Gebouw3D	0,07	11,32					0	0	0 0	dB
Gebouw3D	4,57	31,12					0	0	0 0	dB
Gebouw3D	0,46	20,64					0	0	0 0	dB
Gebouw3D	0,16	26,88					0	0	0 0	dB
Gebouw3D	4,84	14,28					0	0	0 0	dB
Gebouw3D	0,02	21,98					0	0	0 0	dB
Gebouw3D	0,02	12,32					0	0	0 0	dB
Gebouw3D	4,74	22,34					0	0	0 0	dB
Gebouw3D	1,11	10,03					0	0	0 0	dB
Gebouw3D	0,10	21,24					0	0	0 0	dB
Gebouw3D	0,18	12,82					0	0	0 0	dB
Gebouw3D	1,12	12,82					0	0	0 0	dB
Gebouw3D	1,59	4,88					0	0	0 0	dB
Gebouw3D	0,06	23,03					0	0	0 0	dB
Gebouw3D	1,12	19,54					0	0	0 0	dB
Gebouw3D	0,16	10,53					0	0	0 0	dB
Gebouw3D	0,07	18,72					0	0	0 0	dB
Gebouw3D	0,14	17,50					0	0	0 0	dB
Gebouw3D	0,32	17,10					0	0	0 0	dB
Gebouw3D	0,49	32,44					0	0	0 0	dB
Gebouw3D	0,07	20,91					0	0	0 0	dB
Gebouw3D	0,32	16,31					0	0	0 0	dB
Gebouw3D	0,64	11,85					0	0	0 0	dB
Gebouw3D	0,32	20,02					0	0	0 0	dB
Gebouw3D	3,27	15,79					0	0	0 0	dB
Gebouw3D	0,03	23,81					0	0	0 0	dB
Gebouw3D	5,87	7,44					0	0	0 0	dB
Gebouw3D	0,11	4,24					0	0	0 0	dB
Gebouw3D	0,08	5,97					0	0	0 0	dB
Gebouw3D	0,13	21,30					0	0	0 0	dB
Gebouw3D	0,12	11,72					0	0	0 0	dB
Gebouw3D	0,05	21,01					0	0	0 0	dB



# Invoergegevens van het model

## Ontwikkelingslocatie Overweerseepolderdijk

Buro Ontwerp & Omgeving

Model: Ontwikkelingslocatie Overweerseepolderdijk 4 (2021-11)  
 Purmerend - Purmerend  
 Groep: (hoofdgroep)  
 Lijst van Gebouwen, voor rekenmethode Wegverkeerslawaaai - RMG-2012, wegverkeer

Groep	ItemID	Grp.ID	Datum	Naam	Omschr.	Vorm	X-1	Y-1
Gebouw3D	44266	1	16:23, 1 jun 2021			Polygoon	125024,84	502603,00
Gebouw3D	44267	1	16:23, 1 jun 2021			Polygoon	125016,77	502587,33
Gebouw3D	44268	1	16:23, 1 jun 2021			Polygoon	125024,42	502606,67
Gebouw3D	44269	1	16:23, 1 jun 2021			Polygoon	124955,30	502442,63
Gebouw3D	44270	1	16:23, 1 jun 2021			Polygoon	124950,22	502439,88
Gebouw3D	44271	1	16:23, 1 jun 2021			Polygoon	124947,65	502442,15
Gebouw3D	44272	1	16:23, 1 jun 2021			Polygoon	124955,65	502429,84
Gebouw3D	44273	1	16:23, 1 jun 2021			Polygoon	125005,47	502593,25
Gebouw3D	44274	1	16:23, 1 jun 2021			Polygoon	125010,08	502608,46
Gebouw3D	44275	1	16:23, 1 jun 2021			Polygoon	125046,83	502428,51
Gebouw3D	44276	1	16:23, 1 jun 2021			Polygoon	125016,92	502616,11
Gebouw3D	44277	1	16:23, 1 jun 2021			Polygoon	124959,45	502560,58
Gebouw3D	44278	1	16:23, 1 jun 2021			Polygoon	125018,48	502615,65
Gebouw3D	44279	1	16:23, 1 jun 2021			Polygoon	125032,38	502615,48
Gebouw3D	44280	1	16:23, 1 jun 2021			Polygoon	125001,63	502634,49
Gebouw3D	44281	1	16:23, 1 jun 2021			Polygoon	125029,75	502609,31
Gebouw3D	44282	1	16:23, 1 jun 2021			Polygoon	125039,36	502628,03
Gebouw3D	44283	1	16:23, 1 jun 2021			Polygoon	125192,45	502551,41
Gebouw3D	44284	1	16:23, 1 jun 2021			Polygoon	125164,61	502556,42
Gebouw3D	44285	1	16:23, 1 jun 2021			Polygoon	125284,25	502568,57
Gebouw3D	44286	1	16:23, 1 jun 2021			Polygoon	125290,91	502560,97
Gebouw3D	44287	1	16:23, 1 jun 2021			Polygoon	125212,53	502570,12
Gebouw3D	44288	1	16:23, 1 jun 2021			Polygoon	125208,44	502563,25
Gebouw3D	44289	1	16:23, 1 jun 2021			Polygoon	125205,78	502574,36
Gebouw3D	44290	1	16:23, 1 jun 2021			Polygoon	125197,81	502582,19
Gebouw3D	44291	1	16:23, 1 jun 2021			Polygoon	125153,67	502592,44
Gebouw3D	44292	1	16:23, 1 jun 2021			Polygoon	125184,28	502586,54
Gebouw3D	44293	1	16:23, 1 jun 2021			Polygoon	125188,04	502607,47
Gebouw3D	44294	1	16:23, 1 jun 2021			Polygoon	125180,13	502600,35
Gebouw3D	44295	1	16:23, 1 jun 2021			Polygoon	125188,04	502607,47
Gebouw3D	44296	1	16:23, 1 jun 2021			Polygoon	125267,61	502614,59
Gebouw3D	44297	1	16:23, 1 jun 2021			Polygoon	125284,06	502644,43
Gebouw3D	44298	1	16:23, 1 jun 2021			Polygoon	125261,88	502647,79
Gebouw3D	44299	1	16:23, 1 jun 2021			Polygoon	125256,54	502654,16
Gebouw3D	44300	1	16:23, 1 jun 2021			Polygoon	125286,87	502726,13
Gebouw3D	44301	1	16:23, 1 jun 2021			Polygoon	125135,16	502787,12
Gebouw3D	44302	1	16:23, 1 jun 2021			Polygoon	125253,45	502844,14
Gebouw3D	44303	1	16:23, 1 jun 2021			Polygoon	125267,97	502846,41
Gebouw3D	44304	1	16:23, 1 jun 2021			Polygoon	125170,19	502709,68
Gebouw3D	44305	1	16:23, 1 jun 2021			Polygoon	125222,38	502568,05
Gebouw3D	44306	1	16:23, 1 jun 2021			Polygoon	125244,56	502623,36
Gebouw3D	44307	1	16:23, 1 jun 2021			Polygoon	125230,28	502624,43
Gebouw3D	44308	1	16:23, 1 jun 2021			Polygoon	125252,97	502654,24
Gebouw3D	44309	1	16:23, 1 jun 2021			Polygoon	125250,51	502843,68
Gebouw3D	44310	1	16:23, 1 jun 2021			Polygoon	125158,11	502755,15
Gebouw3D	44311	1	16:23, 1 jun 2021			Polygoon	125257,66	502747,69
Gebouw3D	44312	1	16:23, 1 jun 2021			Polygoon	125202,32	502704,98
Gebouw3D	44313	1	16:23, 1 jun 2021			Polygoon	125196,55	502710,17
Gebouw3D	44314	1	16:23, 1 jun 2021			Polygoon	125183,65	502708,80
Gebouw3D	44315	1	16:23, 1 jun 2021			Polygoon	125214,24	502902,20
Gebouw3D	44316	1	16:23, 1 jun 2021			Polygoon	125192,43	502716,29
Gebouw3D	44317	1	16:23, 1 jun 2021			Polygoon	125167,36	502694,20
Gebouw3D	44318	1	16:23, 1 jun 2021			Polygoon	125246,87	502653,26
Gebouw3D	44319	1	16:23, 1 jun 2021			Polygoon	125275,79	502581,97
Gebouw3D	44320	1	16:23, 1 jun 2021			Polygoon	125092,83	502602,95
Gebouw3D	44321	1	16:23, 1 jun 2021			Polygoon	125097,88	502599,02
Gebouw3D	44322	1	16:23, 1 jun 2021			Polygoon	125120,89	502628,46
Gebouw3D	44323	1	16:23, 1 jun 2021			Polygoon	125139,92	502633,37
Gebouw3D	44324	1	16:23, 1 jun 2021			Polygoon	125080,01	502647,04
Gebouw3D	44325	1	16:23, 1 jun 2021			Polygoon	125103,70	502656,90
Gebouw3D	44326	1	16:23, 1 jun 2021			Polygoon	125089,12	502666,56
Gebouw3D	44327	1	16:23, 1 jun 2021			Polygoon	125093,40	502689,28

# Invoergegevens van het model

## Ontwikkelingslocatie Overweerseepolderdijk

Buro Ontwerp & Omgeving

Model: Ontwikkelingslocatie Overweerseepolderdijk 4 (2021-11)  
 Purmerend - Purmerend  
 Groep: (hoofdgroep)  
 Lijst van Gebouwen, voor rekenmethode Wegverkeerslawaaï - RMG-2012, wegverkeer

Groep	Hoogte	Rel.H	Maaiveld	Hdef.	Vormpunten	Omtrek	Oppervlak
Gebouw3D	8,70	8,70	0,00	Relatief	5	43,29	70,73
Gebouw3D	9,50	9,50	0,00	Relatief	8	39,62	76,24
Gebouw3D	3,80	3,80	0,00	Relatief	23	53,83	53,75
Gebouw3D	2,50	2,50	0,00	Relatief	7	20,04	22,81
Gebouw3D	9,20	9,20	0,00	Relatief	12	33,30	54,49
Gebouw3D	5,80	5,80	0,00	Relatief	17	37,06	21,35
Gebouw3D	9,50	9,50	0,00	Relatief	10	33,42	47,50
Gebouw3D	11,00	11,00	0,00	Relatief	16	82,16	165,86
Gebouw3D	3,50	3,50	0,00	Relatief	6	6,91	3,06
Gebouw3D	10,70	10,70	0,00	Relatief	4	49,26	144,32
Gebouw3D	10,80	10,80	0,00	Relatief	13	63,42	163,99
Gebouw3D	6,50	6,50	0,00	Relatief	11	77,90	241,29
Gebouw3D	8,40	8,40	0,00	Relatief	8	45,47	107,54
Gebouw3D	12,40	12,40	0,00	Relatief	8	88,64	249,02
Gebouw3D	12,40	12,40	0,00	Relatief	14	97,10	313,41
Gebouw3D	12,30	12,30	0,00	Relatief	10	86,69	230,33
Gebouw3D	6,90	6,90	0,00	Relatief	8	88,90	270,16
Gebouw3D	7,60	7,60	0,00	Relatief	8	50,25	132,96
Gebouw3D	5,00	5,00	0,00	Relatief	10	13,80	7,41
Gebouw3D	9,80	9,80	0,00	Relatief	40	103,27	348,68
Gebouw3D	3,00	3,00	0,00	Relatief	19	87,80	38,06
Gebouw3D	9,30	9,30	0,00	Relatief	21	64,02	117,12
Gebouw3D	4,00	4,00	0,00	Relatief	10	24,32	30,71
Gebouw3D	10,90	10,90	0,00	Relatief	4	48,57	142,98
Gebouw3D	6,00	6,00	0,00	Relatief	11	39,08	80,84
Gebouw3D	6,50	6,50	0,00	Relatief	4	44,46	110,91
Gebouw3D	3,20	3,20	0,00	Relatief	10	27,13	45,08
Gebouw3D	8,90	8,90	0,00	Relatief	15	54,54	152,12
Gebouw3D	3,20	3,20	0,00	Relatief	5	28,48	49,94
Gebouw3D	8,60	8,60	0,00	Relatief	6	39,66	67,28
Gebouw3D	6,80	6,80	0,00	Relatief	6	31,07	52,57
Gebouw3D	9,90	9,90	0,00	Relatief	10	48,57	123,17
Gebouw3D	2,30	2,30	0,00	Relatief	4	9,43	5,38
Gebouw3D	2,40	2,40	0,00	Relatief	4	9,84	5,86
Gebouw3D	7,10	7,10	0,00	Relatief	7	27,61	43,76
Gebouw3D	6,10	6,10	0,00	Relatief	4	29,02	52,53
Gebouw3D	3,20	3,20	0,00	Relatief	4	19,46	20,10
Gebouw3D	3,10	3,10	0,00	Relatief	4	19,59	20,56
Gebouw3D	5,70	5,70	0,00	Relatief	4	7,38	1,78
Gebouw3D	8,80	8,80	0,00	Relatief	13	53,22	141,90
Gebouw3D	2,60	2,60	0,00	Relatief	7	39,01	48,32
Gebouw3D	6,70	6,70	0,00	Relatief	14	56,90	130,99
Gebouw3D	2,50	2,50	0,00	Relatief	4	9,86	5,87
Gebouw3D	3,10	3,10	0,00	Relatief	4	19,45	20,09
Gebouw3D	3,30	3,30	0,00	Relatief	5	73,09	212,06
Gebouw3D	6,20	6,20	0,00	Relatief	5	38,42	70,93
Gebouw3D	3,60	3,60	0,00	Relatief	4	19,63	22,64
Gebouw3D	3,70	3,70	0,00	Relatief	4	19,90	23,87
Gebouw3D	3,50	3,50	0,00	Relatief	4	15,23	14,11
Gebouw3D	3,60	3,60	0,00	Relatief	4	30,00	56,00
Gebouw3D	0,00	0,00	0,00	Relatief	4	12,74	8,97
Gebouw3D	10,10	10,10	0,00	Relatief	9	47,97	111,73
Gebouw3D	2,30	2,30	0,00	Relatief	5	12,50	10,19
Gebouw3D	2,40	2,40	0,00	Relatief	10	25,00	26,49
Gebouw3D	3,60	3,60	0,00	Relatief	14	21,57	17,29
Gebouw3D	10,30	10,30	0,00	Relatief	16	53,31	97,67
Gebouw3D	2,40	2,40	0,00	Relatief	23	126,82	464,84
Gebouw3D	6,20	6,20	0,00	Relatief	26	117,33	452,26
Gebouw3D	6,70	6,70	0,00	Relatief	8	39,38	78,37
Gebouw3D	10,60	10,60	0,00	Relatief	6	38,90	79,16
Gebouw3D	5,90	5,90	0,00	Relatief	6	24,83	38,71
Gebouw3D	5,80	5,80	0,00	Relatief	6	47,88	115,72

# Invoergegevens van het model

## Ontwikkelingslocatie Overweerseepolderdijk

Buro Ontwerp & Omgeving

Model: Ontwikkelingslocatie Overweerseepolderdijk 4 (2021-11)  
 Purmerend - Purmerend  
 Groep: (hoofdgroep)  
 Lijst van Gebouwen, voor rekenmethode Wegverkeerslawaaai - RMG-2012, wegverkeer

Groep	Min.lengte	Max.lengte	Functie	Gebouwtype	BAG-id	Gemeente	Jaar	AHN-jaar	Trust	Cp
Gebouw3D	3,83	17,62					0	0	0 0	dB
Gebouw3D	0,27	13,83					0	0	0 0	dB
Gebouw3D	0,18	6,52					0	0	0 0	dB
Gebouw3D	0,22	6,25					0	0	0 0	dB
Gebouw3D	0,13	10,84					0	0	0 0	dB
Gebouw3D	0,13	10,99					0	0	0 0	dB
Gebouw3D	0,79	10,84					0	0	0 0	dB
Gebouw3D	0,07	25,56					0	0	0 0	dB
Gebouw3D	0,07	2,06					0	0	0 0	dB
Gebouw3D	9,53	15,06					0	0	0 0	dB
Gebouw3D	0,07	25,77					0	0	0 0	dB
Gebouw3D	0,26	25,24					0	0	0 0	dB
Gebouw3D	1,32	12,93					0	0	0 0	dB
Gebouw3D	0,63	37,02					0	0	0 0	dB
Gebouw3D	0,02	21,54					0	0	0 0	dB
Gebouw3D	0,54	30,86					0	0	0 0	dB
Gebouw3D	0,10	37,08					0	0	0 0	dB
Gebouw3D	0,26	17,37					0	0	0 0	dB
Gebouw3D	0,18	4,13					0	0	0 0	dB
Gebouw3D	0,01	16,86					0	0	0 0	dB
Gebouw3D	0,01	32,10					0	0	0 0	dB
Gebouw3D	0,06	15,57					0	0	0 0	dB
Gebouw3D	0,03	7,81					0	0	0 0	dB
Gebouw3D	10,38	14,96					0	0	0 0	dB
Gebouw3D	0,13	11,24					0	0	0 0	dB
Gebouw3D	7,55	14,83					0	0	0 0	dB
Gebouw3D	0,02	7,73					0	0	0 0	dB
Gebouw3D	0,02	18,27					0	0	0 0	dB
Gebouw3D	3,59	7,86					0	0	0 0	dB
Gebouw3D	1,91	12,67					0	0	0 0	dB
Gebouw3D	0,26	10,52					0	0	0 0	dB
Gebouw3D	0,12	11,95					0	0	0 0	dB
Gebouw3D	1,93	2,79					0	0	0 0	dB
Gebouw3D	2,01	2,93					0	0	0 0	dB
Gebouw3D	0,20	8,70					0	0	0 0	dB
Gebouw3D	6,89	7,66					0	0	0 0	dB
Gebouw3D	2,98	6,75					0	0	0 0	dB
Gebouw3D	3,05	6,75					0	0	0 0	dB
Gebouw3D	0,67	3,35					0	0	0 0	dB
Gebouw3D	0,11	14,59					0	0	0 0	dB
Gebouw3D	0,72	16,43					0	0	0 0	dB
Gebouw3D	0,03	16,57					0	0	0 0	dB
Gebouw3D	2,00	2,94					0	0	0 0	dB
Gebouw3D	2,97	6,75					0	0	0 0	dB
Gebouw3D	7,11	29,52					0	0	0 0	dB
Gebouw3D	2,34	15,07					0	0	0 0	dB
Gebouw3D	3,60	6,17					0	0	0 0	dB
Gebouw3D	3,90	5,99					0	0	0 0	dB
Gebouw3D	3,16	4,44					0	0	0 0	dB
Gebouw3D	7,00	8,00					0	0	0 0	dB
Gebouw3D	2,10	4,27					0	0	0 0	dB
Gebouw3D	1,62	9,05					0	0	0 0	dB
Gebouw3D	1,67	3,30					0	0	0 0	dB
Gebouw3D	0,28	5,56					0	0	0 0	dB
Gebouw3D	0,23	4,14					0	0	0 0	dB
Gebouw3D	0,23	19,71					0	0	0 0	dB
Gebouw3D	0,26	16,89					0	0	0 0	dB
Gebouw3D	0,12	19,39					0	0	0 0	dB
Gebouw3D	0,11	14,06					0	0	0 0	dB
Gebouw3D	0,50	12,79					0	0	0 0	dB
Gebouw3D	0,50	6,92					0	0	0 0	dB
Gebouw3D	1,27	17,04					0	0	0 0	dB



# Invoergegevens van het model

## Ontwikkelingslocatie Overweerseepolderdijk

Buro Ontwerp & Omgeving

Model: Ontwikkelingslocatie Overweerseepolderdijk 4 (2021-11)  
 Purmerend - Purmerend  
 Groep: (hoofdgroep)  
 Lijst van Gebouwen, voor rekenmethode Wegverkeerslawaaai - RMG-2012, wegverkeer

Groep	ItemID	Grp.ID	Datum	Naam	Omschr.	Vorm	X-1	Y-1
Gebouw3D	44328	1	16:23, 1 jun 2021			Polygoon	125101,94	502696,97
Gebouw3D	44329	1	16:23, 1 jun 2021			Polygoon	125098,91	502700,61
Gebouw3D	44330	1	16:23, 1 jun 2021			Polygoon	125053,94	502742,34
Gebouw3D	44331	1	16:23, 1 jun 2021			Polygoon	125075,93	502739,21
Gebouw3D	44332	1	16:23, 1 jun 2021			Polygoon	125125,40	502755,35
Gebouw3D	44333	1	16:23, 1 jun 2021			Polygoon	125057,59	502749,30
Gebouw3D	44334	1	16:23, 1 jun 2021			Polygoon	125139,20	502762,51
Gebouw3D	44335	1	16:23, 1 jun 2021			Polygoon	125124,76	502781,92
Gebouw3D	44336	1	16:23, 1 jun 2021			Polygoon	125145,67	502783,31
Gebouw3D	44337	1	16:23, 1 jun 2021			Polygoon	125137,61	502779,32
Gebouw3D	44338	1	16:23, 1 jun 2021			Polygoon	125114,05	502799,03
Gebouw3D	44339	1	16:23, 1 jun 2021			Polygoon	125109,23	502807,73
Gebouw3D	44340	1	16:23, 1 jun 2021			Polygoon	125111,13	502808,83
Gebouw3D	44341	1	16:23, 1 jun 2021			Polygoon	125131,14	502823,46
Gebouw3D	44342	1	16:23, 1 jun 2021			Polygoon	125122,15	502829,00
Gebouw3D	44343	1	16:23, 1 jun 2021			Polygoon	125075,80	502932,26
Gebouw3D	44344	1	16:23, 1 jun 2021			Polygoon	125083,40	502956,53
Gebouw3D	44345	1	16:23, 1 jun 2021			Polygoon	125061,09	502992,85
Gebouw3D	44346	1	16:23, 1 jun 2021			Polygoon	125065,83	503042,55
Gebouw3D	44347	1	16:23, 1 jun 2021			Polygoon	125064,75	503055,10
Gebouw3D	44348	1	16:23, 1 jun 2021			Polygoon	125055,69	503075,18
Gebouw3D	44349	1	16:23, 1 jun 2021			Polygoon	125150,91	502839,04
Gebouw3D	44350	1	16:23, 1 jun 2021			Polygoon	125098,35	502597,75
Gebouw3D	44351	1	16:23, 1 jun 2021			Polygoon	125097,19	502596,19
Gebouw3D	44352	1	16:23, 1 jun 2021			Polygoon	125120,79	502814,25
Gebouw3D	44353	1	16:23, 1 jun 2021			Polygoon	125152,19	502829,68
Gebouw3D	44354	1	16:23, 1 jun 2021			Polygoon	125058,17	503017,26
Gebouw3D	44355	1	16:23, 1 jun 2021			Polygoon	125140,32	502821,44
Gebouw3D	44356	1	16:23, 1 jun 2021			Polygoon	125138,22	502819,98
Gebouw3D	44475	1	16:23, 1 jun 2021			Polygoon	124839,36	503030,41
Gebouw3D	44476	1	16:23, 1 jun 2021			Polygoon	124836,59	503026,97
Gebouw3D	44481	1	16:23, 1 jun 2021			Polygoon	124848,33	503078,76
Gebouw3D	44489	1	16:23, 1 jun 2021			Polygoon	124840,71	503059,83
Gebouw3D	44496	1	16:23, 1 jun 2021			Polygoon	124855,90	503099,73
Gebouw3D	44498	1	16:23, 1 jun 2021			Polygoon	124867,56	503091,99
Gebouw3D	44513	1	16:23, 1 jun 2021			Polygoon	124862,64	503090,38
Gebouw3D	44518	1	16:23, 1 jun 2021			Polygoon	124868,31	503088,28
Gebouw3D	44519	1	16:23, 1 jun 2021			Polygoon	125372,93	503101,51
Gebouw3D	44520	1	16:23, 1 jun 2021			Polygoon	125372,93	503101,51
Gebouw3D	44521	1	16:23, 1 jun 2021			Polygoon	125359,74	502956,62
Gebouw3D	44522	1	16:23, 1 jun 2021			Polygoon	125369,62	502959,52
Gebouw3D	44523	1	16:23, 1 jun 2021			Polygoon	125088,31	502964,34
Gebouw3D	44524	1	16:23, 1 jun 2021			Polygoon	125073,62	503058,85
Gebouw3D	44525	1	16:23, 1 jun 2021			Polygoon	125068,57	503004,56
Gebouw3D	44526	1	16:23, 1 jun 2021			Polygoon	125068,00	503075,01
Gebouw3D	44527	1	16:23, 1 jun 2021			Polygoon	125279,75	503015,12
Gebouw3D	44528	1	16:23, 1 jun 2021			Polygoon	125276,72	503009,93
Gebouw3D	44529	1	16:23, 1 jun 2021			Polygoon	125297,90	502953,90
Gebouw3D	44530	1	16:23, 1 jun 2021			Polygoon	124932,93	502950,37
Gebouw3D	44531	1	16:23, 1 jun 2021			Polygoon	124851,11	503049,58
Gebouw3D	44532	1	16:23, 1 jun 2021			Polygoon	125244,66	503016,87
Gebouw3D	44711	1	16:23, 1 jun 2021			Polygoon	125060,46	502306,26
Gebouw3D	44712	1	16:23, 1 jun 2021			Polygoon	125060,16	502309,71
Gebouw3D	44713	1	16:23, 1 jun 2021			Polygoon	125057,47	502298,69
Gebouw3D	44714	1	16:23, 1 jun 2021			Polygoon	125063,60	502304,53
Gebouw3D	44716	1	16:23, 1 jun 2021			Polygoon	125080,22	502288,09
Gebouw3D	44721	1	16:23, 1 jun 2021			Polygoon	125106,56	502312,85
Gebouw3D	44725	1	16:23, 1 jun 2021			Polygoon	125128,62	502211,92
Gebouw3D	44727	1	16:23, 1 jun 2021			Polygoon	125131,89	502217,45
Gebouw3D	44728	1	16:23, 1 jun 2021			Polygoon	125128,53	502233,43
Gebouw3D	44729	1	16:23, 1 jun 2021			Polygoon	125128,62	502211,92
Gebouw3D	44730	1	16:23, 1 jun 2021			Polygoon	125131,89	502217,45

# Invoergegevens van het model

## Ontwikkelingslocatie Overweerseepolderdijk

Buro Ontwerp & Omgeving

Model: Ontwikkelingslocatie Overweerseepolderdijk 4 (2021-11)  
 Purmerend - Purmerend  
 Groep: (hoofdgroep)  
 Lijst van Gebouwen, voor rekenmethode Wegverkeerslawaaï - RMG-2012, wegverkeer

Groep	Hoogte	Rel.H	Maaiveld	Hdef.	Vormpunten	Omtrek	Oppervlak
Gebouw3D	9,30	9,30	0,00	Relatief	7	32,65	56,90
Gebouw3D	8,90	8,90	0,00	Relatief	21	51,67	122,82
Gebouw3D	4,40	4,40	0,00	Relatief	13	39,84	41,41
Gebouw3D	9,70	9,70	0,00	Relatief	9	51,84	156,04
Gebouw3D	9,80	9,80	0,00	Relatief	7	35,95	70,88
Gebouw3D	8,50	8,50	0,00	Relatief	6	35,37	69,44
Gebouw3D	3,20	3,20	0,00	Relatief	8	37,02	81,01
Gebouw3D	13,30	13,30	0,00	Relatief	8	42,09	101,10
Gebouw3D	5,60	5,60	0,00	Relatief	10	47,94	78,97
Gebouw3D	3,70	3,70	0,00	Relatief	8	26,35	24,81
Gebouw3D	8,80	8,80	0,00	Relatief	8	36,28	73,23
Gebouw3D	7,30	7,30	0,00	Relatief	9	32,55	53,64
Gebouw3D	3,60	3,60	0,00	Relatief	4	13,82	10,48
Gebouw3D	8,50	8,50	0,00	Relatief	10	31,45	55,48
Gebouw3D	3,70	3,70	0,00	Relatief	4	14,70	13,46
Gebouw3D	5,90	5,90	0,00	Relatief	10	50,01	103,88
Gebouw3D	5,50	5,50	0,00	Relatief	5	34,82	73,80
Gebouw3D	7,60	7,60	0,00	Relatief	9	38,95	92,26
Gebouw3D	3,20	3,20	0,00	Relatief	10	57,71	109,59
Gebouw3D	4,50	4,50	0,00	Relatief	14	56,63	101,33
Gebouw3D	5,30	5,30	0,00	Relatief	14	58,02	113,01
Gebouw3D	3,80	3,80	0,00	Relatief	10	25,82	33,50
Gebouw3D	12,30	12,30	0,00	Relatief	12	46,09	105,47
Gebouw3D	3,80	3,80	0,00	Relatief	4	9,32	5,21
Gebouw3D	8,80	8,80	0,00	Relatief	4	25,88	39,92
Gebouw3D	3,60	3,60	0,00	Relatief	4	11,18	7,77
Gebouw3D	8,80	8,80	0,00	Relatief	10	48,56	123,54
Gebouw3D	3,50	3,50	0,00	Relatief	4	10,26	6,58
Gebouw3D	2,60	2,60	0,00	Relatief	4	10,26	6,58
Gebouw3D	7,20	7,20	0,00	Relatief	10	34,38	71,59
Gebouw3D	12,80	12,80	0,00	Relatief	8	37,86	78,51
Gebouw3D	12,20	12,20	0,00	Relatief	16	47,53	107,78
Gebouw3D	9,50	9,50	0,00	Relatief	5	31,45	56,02
Gebouw3D	7,80	7,80	0,00	Relatief	12	32,01	58,17
Gebouw3D	3,00	3,00	0,00	Relatief	4	16,33	15,92
Gebouw3D	2,80	2,80	0,00	Relatief	4	12,81	10,26
Gebouw3D	2,80	2,80	0,00	Relatief	6	18,76	16,05
Gebouw3D	7,70	7,70	0,00	Relatief	10	28,07	47,80
Gebouw3D	3,50	3,50	0,00	Relatief	4	18,71	20,73
Gebouw3D	3,30	3,30	0,00	Relatief	4	19,79	22,38
Gebouw3D	8,10	8,10	0,00	Relatief	11	37,54	75,19
Gebouw3D	2,80	2,80	0,00	Relatief	4	24,08	36,13
Gebouw3D	2,40	2,40	0,00	Relatief	6	20,19	25,19
Gebouw3D	3,10	3,10	0,00	Relatief	13	22,09	18,32
Gebouw3D	3,70	3,70	0,00	Relatief	4	20,57	17,25
Gebouw3D	3,60	3,60	0,00	Relatief	6	11,87	8,04
Gebouw3D	7,30	7,30	0,00	Relatief	14	50,28	100,90
Gebouw3D	9,20	9,20	0,00	Relatief	10	45,35	99,61
Gebouw3D	7,10	7,10	0,00	Relatief	4	21,24	25,02
Gebouw3D	7,20	7,20	0,00	Relatief	13	47,78	70,00
Gebouw3D	0,00	0,00	0,00	Relatief	4	13,17	10,48
Gebouw3D	9,50	9,50	0,00	Relatief	8	32,26	42,10
Gebouw3D	4,60	4,60	0,00	Relatief	4	10,87	7,34
Gebouw3D	8,10	8,10	0,00	Relatief	8	33,36	45,47
Gebouw3D	3,10	3,10	0,00	Relatief	6	11,67	7,58
Gebouw3D	7,40	7,40	0,00	Relatief	7	34,41	67,51
Gebouw3D	6,30	6,30	0,00	Relatief	6	33,57	61,64
Gebouw3D	10,60	10,60	0,00	Relatief	4	34,02	68,26
Gebouw3D	10,10	10,10	0,00	Relatief	4	33,78	66,32
Gebouw3D	10,50	10,50	0,00	Relatief	4	33,44	64,59
Gebouw3D	3,90	3,90	0,00	Relatief	6	19,78	16,49
Gebouw3D	4,00	4,00	0,00	Relatief	6	23,69	23,49



# Invoergegevens van het model

## Ontwikkelingslocatie Overweerseepolderdijk

Buro Ontwerp & Omgeving

Model: Ontwikkelingslocatie Overweerseepolderdijk 4 (2021-11)  
 Purmerend - Purmerend  
 Groep: (hoofdgroep)  
 Lijst van Gebouwen, voor rekenmethode Wegverkeerslawaaï - RMG-2012, wegverkeer

Groep	Min.lengte	Max.lengte	Functie	Gebouwtype	BAG-id	Gemeente	Jaar	AHN-jaar	Trust	Cp
Gebouw3D	0,22	11,27					0	0	0	0 dB
Gebouw3D	0,03	11,73					0	0	0	0 dB
Gebouw3D	0,16	6,47					0	0	0	0 dB
Gebouw3D	0,16	13,81					0	0	0	0 dB
Gebouw3D	0,98	10,71					0	0	0	0 dB
Gebouw3D	0,04	11,38					0	0	0	0 dB
Gebouw3D	0,06	8,72					0	0	0	0 dB
Gebouw3D	0,33	12,82					0	0	0	0 dB
Gebouw3D	0,33	13,48					0	0	0	0 dB
Gebouw3D	0,35	9,75					0	0	0	0 dB
Gebouw3D	0,37	11,57					0	0	0	0 dB
Gebouw3D	0,01	11,72					0	0	0	0 dB
Gebouw3D	2,19	4,66					0	0	0	0 dB
Gebouw3D	0,04	10,15					0	0	0	0 dB
Gebouw3D	3,47	3,89					0	0	0	0 dB
Gebouw3D	1,85	9,74					0	0	0	0 dB
Gebouw3D	4,52	10,24					0	0	0	0 dB
Gebouw3D	NVT	10,62					0	0	0	0 dB
Gebouw3D	0,78	11,98					0	0	0	0 dB
Gebouw3D	0,25	10,79					0	0	0	0 dB
Gebouw3D	0,32	14,09					0	0	0	0 dB
Gebouw3D	0,03	8,89					0	0	0	0 dB
Gebouw3D	0,41	12,23					0	0	0	0 dB
Gebouw3D	1,87	2,80					0	0	0	0 dB
Gebouw3D	5,03	7,88					0	0	0	0 dB
Gebouw3D	2,59	2,99					0	0	0	0 dB
Gebouw3D	0,56	11,59					0	0	0	0 dB
Gebouw3D	2,55	2,58					0	0	0	0 dB
Gebouw3D	2,55	2,58					0	0	0	0 dB
Gebouw3D	0,16	8,73					0	0	0	0 dB
Gebouw3D	0,83	10,31					0	0	0	0 dB
Gebouw3D	0,46	8,19					0	0	0	0 dB
Gebouw3D	2,32	10,23					0	0	0	0 dB
Gebouw3D	0,51	9,14					0	0	0	0 dB
Gebouw3D	3,22	4,99					0	0	0	0 dB
Gebouw3D	3,18	3,22					0	0	0	0 dB
Gebouw3D	0,87	6,44					0	0	0	0 dB
Gebouw3D	0,09	8,25					0	0	0	0 dB
Gebouw3D	3,60	5,75					0	0	0	0 dB
Gebouw3D	3,38	6,39					0	0	0	0 dB
Gebouw3D	0,18	10,20					0	0	0	0 dB
Gebouw3D	5,69	6,40					0	0	0	0 dB
Gebouw3D	0,24	5,44					0	0	0	0 dB
Gebouw3D	NVT	8,28					0	0	0	0 dB
Gebouw3D	2,10	8,20					0	0	0	0 dB
Gebouw3D	0,40	3,16					0	0	0	0 dB
Gebouw3D	0,40	10,30					0	0	0	0 dB
Gebouw3D	1,00	9,69					0	0	0	0 dB
Gebouw3D	3,53	7,09					0	0	0	0 dB
Gebouw3D	0,13	8,11					0	0	0	0 dB
Gebouw3D	2,70	3,89					0	0	0	0 dB
Gebouw3D	0,17	11,08					0	0	0	0 dB
Gebouw3D	2,50	2,97					0	0	0	0 dB
Gebouw3D	0,38	11,08					0	0	0	0 dB
Gebouw3D	0,28	3,17					0	0	0	0 dB
Gebouw3D	0,03	11,13					0	0	0	0 dB
Gebouw3D	2,26	9,52					0	0	0	0 dB
Gebouw3D	6,43	10,55					0	0	0	0 dB
Gebouw3D	6,15	10,71					0	0	0	0 dB
Gebouw3D	6,00	10,79					0	0	0	0 dB
Gebouw3D	1,55	6,43					0	0	0	0 dB
Gebouw3D	1,85	6,15					0	0	0	0 dB



# Invoergegevens van het model

## Ontwikkelingslocatie Overweerseepolderdijk

Buro Ontwerp & Omgeving

Model: Ontwikkelingslocatie Overweerseepolderdijk 4 (2021-11)  
 Purmerend - Purmerend  
 Groep: (hoofdgroep)  
 Lijst van Gebouwen, voor rekenmethode Wegverkeerslawaaai - RMG-2012, wegverkeer

Groep	ItemID	Grp.ID	Datum	Naam	Omschr.	Vorm	X-1	Y-1
Gebouw3D	44731	1	16:23, 1 jun 2021			Polygoon	125137,70	502228,27
Gebouw3D	44733	1	16:23, 1 jun 2021			Polygoon	125150,28	502221,26
Gebouw3D	44736	1	16:23, 1 jun 2021			Polygoon	125178,64	502221,86
Gebouw3D	44740	1	16:23, 1 jun 2021			Polygoon	124979,98	502676,39
Gebouw3D	44741	1	16:23, 1 jun 2021			Polygoon	125051,38	502677,06
Gebouw3D	44742	1	16:23, 1 jun 2021			Polygoon	124956,92	502679,25
Gebouw3D	44743	1	16:23, 1 jun 2021			Polygoon	124997,05	502677,93
Gebouw3D	44744	1	16:23, 1 jun 2021			Polygoon	124979,98	502676,39
Gebouw3D	44745	1	16:23, 1 jun 2021			Polygoon	124973,25	502683,00
Gebouw3D	44746	1	16:23, 1 jun 2021			Polygoon	124943,82	502732,48
Gebouw3D	44747	1	16:23, 1 jun 2021			Polygoon	124941,26	502734,09
Gebouw3D	44748	1	16:23, 1 jun 2021			Polygoon	125054,71	502739,90
Gebouw3D	44749	1	16:23, 1 jun 2021			Polygoon	125058,52	502743,94
Gebouw3D	44750	1	16:23, 1 jun 2021			Polygoon	125050,05	502759,26
Gebouw3D	44751	1	16:23, 1 jun 2021			Polygoon	125055,75	502755,01
Gebouw3D	44752	1	16:23, 1 jun 2021			Polygoon	124939,73	502755,75
Gebouw3D	44753	1	16:23, 1 jun 2021			Polygoon	124971,01	502783,27
Gebouw3D	44754	1	16:23, 1 jun 2021			Polygoon	124960,79	502787,33
Gebouw3D	44755	1	16:23, 1 jun 2021			Polygoon	124939,54	502778,38
Gebouw3D	44756	1	16:23, 1 jun 2021			Polygoon	124940,20	502784,14
Gebouw3D	44757	1	16:23, 1 jun 2021			Polygoon	124974,12	502781,49
Gebouw3D	44758	1	16:23, 1 jun 2021			Polygoon	125020,60	502768,21
Gebouw3D	44759	1	16:23, 1 jun 2021			Polygoon	125024,06	502765,58
Gebouw3D	44760	1	16:23, 1 jun 2021			Polygoon	125020,60	502768,21
Gebouw3D	44761	1	16:23, 1 jun 2021			Polygoon	124961,23	502710,48
Gebouw3D	44762	1	16:23, 1 jun 2021			Polygoon	124947,81	502692,59
Gebouw3D	44763	1	16:23, 1 jun 2021			Polygoon	124952,28	502696,30
Gebouw3D	45003	1	16:23, 1 jun 2021			Polygoon	124901,45	502545,60
Gebouw3D	45004	1	16:23, 1 jun 2021			Polygoon	124880,53	502562,73
Gebouw3D	45005	1	16:23, 1 jun 2021			Polygoon	124879,05	502573,92
Gebouw3D	45006	1	16:23, 1 jun 2021			Polygoon	124889,24	502568,23
Gebouw3D	45007	1	16:23, 1 jun 2021			Polygoon	124904,52	502597,47
Gebouw3D	45008	1	16:23, 1 jun 2021			Polygoon	124907,50	502600,32
Gebouw3D	45014	1	16:23, 1 jun 2021			Polygoon	124920,80	502690,87
Gebouw3D	45020	1	16:23, 1 jun 2021			Polygoon	124927,47	502768,10
Gebouw3D	45028	1	16:23, 1 jun 2021			Polygoon	124868,16	502552,54
Gebouw3D	45030	1	16:23, 1 jun 2021			Polygoon	124919,35	502594,55
Gebouw3D	45035	1	16:23, 1 jun 2021			Polygoon	124928,97	502577,10
Gebouw3D	45036	1	16:23, 1 jun 2021			Polygoon	124924,61	502731,34
Gebouw3D	45202	1	16:23, 1 jun 2021			Polygoon	124873,38	502968,63
Gebouw3D	45205	1	16:23, 1 jun 2021			Polygoon	124882,46	502957,41
Gebouw3D	45206	1	16:23, 1 jun 2021			Polygoon	124883,00	503060,72
Gebouw3D	45207	1	16:23, 1 jun 2021			Polygoon	124883,62	503062,33
Gebouw3D	45208	1	16:23, 1 jun 2021			Polygoon	124884,24	503063,93
Gebouw3D	45209	1	16:23, 1 jun 2021			Polygoon	124885,48	503067,13
Gebouw3D	45210	1	16:23, 1 jun 2021			Polygoon	124886,10	503068,73
Gebouw3D	45213	1	16:23, 1 jun 2021			Polygoon	124912,44	503044,45
Gebouw3D	45214	1	16:23, 1 jun 2021			Polygoon	124913,30	502979,61
Gebouw3D	45216	1	16:23, 1 jun 2021			Polygoon	124926,43	502979,30
Gebouw3D	45217	1	16:23, 1 jun 2021			Polygoon	124942,57	503022,29
Gebouw3D	45218	1	16:23, 1 jun 2021			Polygoon	124936,62	502957,20
Gebouw3D	45219	1	16:23, 1 jun 2021			Polygoon	124938,86	502968,12
Gebouw3D	45221	1	16:23, 1 jun 2021			Polygoon	124947,17	503029,26
Gebouw3D	45224	1	16:23, 1 jun 2021			Polygoon	124973,18	502973,01
Gebouw3D	45225	1	16:23, 1 jun 2021			Polygoon	124976,24	502988,35
Gebouw3D	45226	1	16:23, 1 jun 2021			Polygoon	124982,20	502989,03
Gebouw3D	45227	1	16:23, 1 jun 2021			Polygoon	124980,95	502979,25
Gebouw3D	45230	1	16:23, 1 jun 2021			Polygoon	124987,37	502975,38
Gebouw3D	45231	1	16:23, 1 jun 2021			Polygoon	125004,89	502975,60
Gebouw3D	45235	1	16:23, 1 jun 2021			Polygoon	125051,65	503073,22
Gebouw3D	45236	1	16:23, 1 jun 2021			Polygoon	125067,46	503027,40
Gebouw3D	45237	1	16:23, 1 jun 2021			Polygoon	124867,72	503061,66

# Invoergegevens van het model

## Ontwikkelingslocatie Overweerseepolderdijk

Buro Ontwerp & Omgeving

Model: Ontwikkelingslocatie Overweerseepolderdijk 4 (2021-11)  
 Purmerend - Purmerend  
 Groep: (hoofdgroep)  
 Lijst van Gebouwen, voor rekenmethode Wegverkeerslawaaï - RMG-2012, wegverkeer

Groep	Hoogte	Rel.H	Maaiveld	Hdef.	Vormpunten	Omtrek	Oppervlak
Gebouw3D	3,80	3,80	0,00	Relatief	6	23,95	25,17
Gebouw3D	2,90	2,90	0,00	Relatief	10	34,48	48,07
Gebouw3D	4,10	4,10	0,00	Relatief	11	12,94	8,78
Gebouw3D	12,10	12,10	0,00	Relatief	18	93,75	414,77
Gebouw3D	8,50	8,50	0,00	Relatief	11	51,49	132,44
Gebouw3D	7,00	7,00	0,00	Relatief	4	35,21	75,18
Gebouw3D	10,20	10,20	0,00	Relatief	10	58,55	185,13
Gebouw3D	6,50	6,50	0,00	Relatief	6	32,90	65,80
Gebouw3D	12,70	12,70	0,00	Relatief	15	58,23	198,49
Gebouw3D	4,70	4,70	0,00	Relatief	6	30,96	30,43
Gebouw3D	10,10	10,10	0,00	Relatief	13	56,84	124,50
Gebouw3D	10,40	10,40	0,00	Relatief	6	12,62	6,28
Gebouw3D	9,80	9,80	0,00	Relatief	6	14,17	6,46
Gebouw3D	6,50	6,50	0,00	Relatief	9	78,73	317,04
Gebouw3D	4,00	4,00	0,00	Relatief	6	25,40	39,40
Gebouw3D	3,90	3,90	0,00	Relatief	13	43,81	100,79
Gebouw3D	4,80	4,80	0,00	Relatief	11	60,23	160,38
Gebouw3D	7,50	7,50	0,00	Relatief	11	69,16	212,79
Gebouw3D	4,70	4,70	0,00	Relatief	4	11,24	7,88
Gebouw3D	4,20	4,20	0,00	Relatief	4	12,35	9,50
Gebouw3D	9,00	9,00	0,00	Relatief	7	34,82	67,31
Gebouw3D	9,50	9,50	0,00	Relatief	13	50,45	142,62
Gebouw3D	6,40	6,40	0,00	Relatief	11	9,43	3,71
Gebouw3D	3,30	3,30	0,00	Relatief	14	61,96	214,51
Gebouw3D	0,30	0,30	0,00	Relatief	4	1,41	0,03
Gebouw3D	8,40	8,40	0,00	Relatief	10	19,30	24,50
Gebouw3D	10,20	10,20	0,00	Relatief	16	78,49	368,87
Gebouw3D	4,20	4,20	0,00	Relatief	4	23,20	32,55
Gebouw3D	8,90	8,90	0,00	Relatief	8	33,63	48,70
Gebouw3D	9,40	9,40	0,00	Relatief	7	32,51	59,54
Gebouw3D	3,80	3,80	0,00	Relatief	7	16,44	10,25
Gebouw3D	13,00	13,00	0,00	Relatief	70	174,06	944,09
Gebouw3D	4,40	4,40	0,00	Relatief	47	93,22	181,54
Gebouw3D	6,30	6,30	0,00	Relatief	7	43,88	115,59
Gebouw3D	10,30	10,30	0,00	Relatief	12	39,72	94,96
Gebouw3D	9,40	9,40	0,00	Relatief	7	39,79	80,66
Gebouw3D	5,90	5,90	0,00	Relatief	5	18,04	18,03
Gebouw3D	10,50	10,50	0,00	Relatief	4	30,42	45,46
Gebouw3D	10,20	10,20	0,00	Relatief	10	41,60	107,50
Gebouw3D	3,10	3,10	0,00	Relatief	10	57,18	119,32
Gebouw3D	6,80	6,80	0,00	Relatief	14	60,29	88,03
Gebouw3D	2,80	2,80	0,00	Relatief	4	8,56	4,40
Gebouw3D	2,90	2,90	0,00	Relatief	4	8,56	4,40
Gebouw3D	2,90	2,90	0,00	Relatief	4	8,56	4,40
Gebouw3D	2,90	2,90	0,00	Relatief	4	8,56	4,40
Gebouw3D	2,90	2,90	0,00	Relatief	4	8,56	4,40
Gebouw3D	5,10	5,10	0,00	Relatief	4	10,39	6,74
Gebouw3D	11,30	11,30	0,00	Relatief	18	61,80	125,58
Gebouw3D	11,00	11,00	0,00	Relatief	12	50,40	113,14
Gebouw3D	4,90	4,90	0,00	Relatief	15	53,85	126,29
Gebouw3D	6,80	6,80	0,00	Relatief	4	9,04	5,07
Gebouw3D	5,40	5,40	0,00	Relatief	4	18,57	19,52
Gebouw3D	5,20	5,20	0,00	Relatief	4	8,66	4,68
Gebouw3D	2,90	2,90	0,00	Relatief	8	21,92	24,61
Gebouw3D	8,60	8,60	0,00	Relatief	8	30,73	55,61
Gebouw3D	8,80	8,80	0,00	Relatief	8	31,22	55,22
Gebouw3D	3,00	3,00	0,00	Relatief	10	24,88	32,95
Gebouw3D	2,80	2,80	0,00	Relatief	8	26,85	30,10
Gebouw3D	8,30	8,30	0,00	Relatief	18	40,26	77,22
Gebouw3D	5,70	5,70	0,00	Relatief	6	37,98	77,68
Gebouw3D	5,90	5,90	0,00	Relatief	4	33,00	64,03
Gebouw3D	5,30	5,30	0,00	Relatief	4	10,80	7,29





# Invoergegevens van het model

## Ontwikkelingslocatie Overweerseepolderdijk

Buro Ontwerp & Omgeving

Model: Ontwikkelingslocatie Overweerseepolderdijk 4 (2021-11)  
 Purmerend - Purmerend  
 Groep: (hoofdgroep)  
 Lijst van Gebouwen, voor rekenmethode Wegverkeerslawaaï - RMG-2012, wegverkeer

Groep	ItemID	Grp.ID	Datum	Naam	Omschr.	Vorm	X-1	Y-1
Gebouw3D	45238	1	16:23, 1 jun 2021			Polygoon	124985,04	503062,80
Gebouw3D	45244	1	16:23, 1 jun 2021			Polygoon	124896,16	502996,21
Gebouw3D	45245	1	16:23, 1 jun 2021			Polygoon	124896,53	503049,92
Gebouw3D	45248	1	16:23, 1 jun 2021			Polygoon	125056,20	503110,77
Gebouw3D	49823	1	16:23, 1 jun 2021			Polygoon	125507,03	502005,95
Gebouw3D	49827	1	16:23, 1 jun 2021			Polygoon	125365,18	502049,73
Gebouw3D	49835	1	16:23, 1 jun 2021			Polygoon	125515,52	501964,21
Gebouw3D	49843	1	16:23, 1 jun 2021			Polygoon	125320,25	502298,66
Gebouw3D	49844	1	16:23, 1 jun 2021			Polygoon	125332,03	502088,57
Gebouw3D	49845	1	16:23, 1 jun 2021			Polygoon	125336,57	502084,31
Gebouw3D	49846	1	16:23, 1 jun 2021			Polygoon	125437,42	502303,92
Gebouw3D	49847	1	16:23, 1 jun 2021			Polygoon	125455,77	502298,28
Gebouw3D	49848	1	16:23, 1 jun 2021			Polygoon	125469,00	502308,84
Gebouw3D	49849	1	16:23, 1 jun 2021			Polygoon	125474,75	502306,89
Gebouw3D	49850	1	16:23, 1 jun 2021			Polygoon	125495,80	502155,08
Gebouw3D	49851	1	16:23, 1 jun 2021			Polygoon	125509,49	502264,76
Gebouw3D	49852	1	16:23, 1 jun 2021			Polygoon	125672,89	502289,43
Gebouw3D	49853	1	16:23, 1 jun 2021			Polygoon	125681,71	502299,76
Gebouw3D	49854	1	16:23, 1 jun 2021			Polygoon	125698,58	502275,59
Gebouw3D	49855	1	16:23, 1 jun 2021			Polygoon	125692,68	502294,48
Gebouw3D	49860	1	16:23, 1 jun 2021			Polygoon	125348,18	502317,43
Gebouw3D	49861	1	16:23, 1 jun 2021			Polygoon	125416,36	502293,01
Gebouw3D	49862	1	16:23, 1 jun 2021			Polygoon	125484,76	502174,42
Gebouw3D	49863	1	16:23, 1 jun 2021			Polygoon	125443,35	502198,99
Gebouw3D	49864	1	16:23, 1 jun 2021			Polygoon	125443,10	502191,69
Gebouw3D	49865	1	16:23, 1 jun 2021			Polygoon	125470,42	502172,76
Gebouw3D	49866	1	16:23, 1 jun 2021			Polygoon	125469,73	502191,17
Gebouw3D	49867	1	16:23, 1 jun 2021			Polygoon	125445,89	502205,06
Gebouw3D	49947	1	16:23, 1 jun 2021			Polygoon	125636,09	502323,85
Gebouw3D	51105	1	16:23, 1 jun 2021			Polygoon	125324,96	502998,41
Gebouw3D	51106	1	16:23, 1 jun 2021			Polygoon	125329,59	503010,15
Gebouw3D	51107	1	16:23, 1 jun 2021			Polygoon	125324,96	502998,41
Gebouw3D	51108	1	16:23, 1 jun 2021			Polygoon	125326,36	503001,63
Gebouw3D	51110	1	16:23, 1 jun 2021			Polygoon	125350,38	503040,04
Gebouw3D	51111	1	16:23, 1 jun 2021			Polygoon	125349,77	502998,68
Gebouw3D	51112	1	16:23, 1 jun 2021			Polygoon	125349,77	502998,68
Gebouw3D	51113	1	16:23, 1 jun 2021			Polygoon	125365,35	503035,64
Gebouw3D	51114	1	16:23, 1 jun 2021			Polygoon	125368,43	503048,68
Gebouw3D	51115	1	16:23, 1 jun 2021			Polygoon	125367,89	502969,58
Gebouw3D	51116	1	16:23, 1 jun 2021			Polygoon	125371,89	503050,91
Gebouw3D	51117	1	16:23, 1 jun 2021			Polygoon	125380,05	503044,94
Gebouw3D	51118	1	16:23, 1 jun 2021			Polygoon	125379,01	502958,69
Gebouw3D	51119	1	16:23, 1 jun 2021			Polygoon	125382,21	503046,48
Gebouw3D	51120	1	16:23, 1 jun 2021			Polygoon	125397,28	503134,83
Gebouw3D	51121	1	16:23, 1 jun 2021			Polygoon	125412,74	503101,51
Gebouw3D	51122	1	16:23, 1 jun 2021			Polygoon	125462,77	503058,31
Gebouw3D	51123	1	16:23, 1 jun 2021			Polygoon	125423,18	503046,93
Gebouw3D	51124	1	16:23, 1 jun 2021			Polygoon	125463,15	502915,24
Gebouw3D	51125	1	16:23, 1 jun 2021			Polygoon	125428,30	502921,65
Gebouw3D	51126	1	16:23, 1 jun 2021			Polygoon	125376,67	502853,29
Gebouw3D	51127	1	16:23, 1 jun 2021			Polygoon	125392,21	502869,34
Gebouw3D	51128	1	16:23, 1 jun 2021			Polygoon	125452,79	502817,99
Gebouw3D	51129	1	16:23, 1 jun 2021			Polygoon	125491,81	502880,97
Gebouw3D	51130	1	16:23, 1 jun 2021			Polygoon	125436,30	502875,24
Gebouw3D	51131	1	16:23, 1 jun 2021			Polygoon	125482,37	502847,83
Gebouw3D	51132	1	16:23, 1 jun 2021			Polygoon	125352,45	502880,10
Gebouw3D	51133	1	16:23, 1 jun 2021			Polygoon	125455,97	502820,76
Gebouw3D	51134	1	16:23, 1 jun 2021			Polygoon	125368,28	502932,35
Gebouw3D	51135	1	16:23, 1 jun 2021			Polygoon	125703,12	502555,55
Gebouw3D	51136	1	16:23, 1 jun 2021			Polygoon	125788,80	502553,07
Gebouw3D	51137	1	16:23, 1 jun 2021			Polygoon	125726,92	502554,10
Gebouw3D	51138	1	16:23, 1 jun 2021			Polygoon	125694,60	502561,10

# Invoergegevens van het model

## Ontwikkelingslocatie Overweerseepolderdijk

Buro Ontwerp & Omgeving

Model: Ontwikkelingslocatie Overweerseepolderdijk 4 (2021-11)  
 Purmerend - Purmerend  
 Groep: (hoofdgroep)  
 Lijst van Gebouwen, voor rekenmethode Wegverkeerslawaaai - RMG-2012, wegverkeer

Groep	Hoogte	Rel.H	Maaiveld	Hdef.	Vormpunten	Omtrek	Oppervlak
Gebouw3D	11,30	11,30	0,00	Relatief	12	46,38	100,73
Gebouw3D	9,90	9,90	0,00	Relatief	14	38,53	80,38
Gebouw3D	5,80	5,80	0,00	Relatief	5	13,60	11,74
Gebouw3D	7,60	7,60	0,00	Relatief	18	60,14	125,81
Gebouw3D	7,60	7,60	0,00	Relatief	4	26,48	43,00
Gebouw3D	14,30	14,30	0,00	Relatief	88	247,50	1893,74
Gebouw3D	5,40	5,40	0,00	Relatief	4	15,17	13,32
Gebouw3D	7,00	7,00	0,00	Relatief	34	87,24	367,81
Gebouw3D	2,30	2,30	0,00	Relatief	4	9,80	5,91
Gebouw3D	3,30	3,30	0,00	Relatief	6	16,34	10,89
Gebouw3D	3,00	3,00	0,00	Relatief	4	9,47	5,60
Gebouw3D	9,30	9,30	0,00	Relatief	9	44,14	82,30
Gebouw3D	9,50	9,50	0,00	Relatief	7	32,31	58,16
Gebouw3D	0,70	0,70	0,00	Relatief	6	9,55	3,64
Gebouw3D	2,90	2,90	0,00	Relatief	4	26,67	42,19
Gebouw3D	3,90	3,90	0,00	Relatief	5	8,31	4,47
Gebouw3D	4,20	4,20	0,00	Relatief	17	64,88	126,94
Gebouw3D	8,00	8,00	0,00	Relatief	5	44,89	118,32
Gebouw3D	6,40	6,40	0,00	Relatief	8	57,10	181,67
Gebouw3D	0,50	0,50	0,00	Relatief	6	31,31	6,68
Gebouw3D	2,60	2,60	0,00	Relatief	4	10,01	6,27
Gebouw3D	14,90	14,90	0,00	Relatief	60	488,49	2358,83
Gebouw3D	3,10	3,10	0,00	Relatief	18	46,10	60,30
Gebouw3D	12,80	12,80	0,00	Relatief	4	15,21	4,25
Gebouw3D	16,20	16,20	0,00	Relatief	126	303,59	1255,06
Gebouw3D	3,10	3,10	0,00	Relatief	4	7,27	3,23
Gebouw3D	6,70	6,70	0,00	Relatief	14	67,56	40,55
Gebouw3D	3,20	3,20	0,00	Relatief	9	16,46	8,49
Gebouw3D	7,30	7,30	0,00	Relatief	4	64,64	259,75
Gebouw3D	8,00	8,00	0,00	Relatief	9	37,08	74,65
Gebouw3D	8,00	8,00	0,00	Relatief	9	36,12	71,43
Gebouw3D	3,20	3,20	0,00	Relatief	4	17,73	15,78
Gebouw3D	3,20	3,20	0,00	Relatief	6	31,21	18,88
Gebouw3D	3,20	3,20	0,00	Relatief	8	34,78	29,72
Gebouw3D	2,70	2,70	0,00	Relatief	6	30,97	19,27
Gebouw3D	8,10	8,10	0,00	Relatief	9	36,04	71,16
Gebouw3D	3,30	3,30	0,00	Relatief	8	33,54	33,14
Gebouw3D	7,30	7,30	0,00	Relatief	8	35,25	65,96
Gebouw3D	8,30	8,30	0,00	Relatief	11	39,30	67,95
Gebouw3D	6,80	6,80	0,00	Relatief	8	35,32	66,13
Gebouw3D	3,10	3,10	0,00	Relatief	8	33,49	32,63
Gebouw3D	3,30	3,30	0,00	Relatief	4	20,32	19,48
Gebouw3D	8,20	8,20	0,00	Relatief	13	49,27	104,46
Gebouw3D	13,60	13,60	0,00	Relatief	8	82,43	317,78
Gebouw3D	9,90	9,90	0,00	Relatief	6	30,85	55,35
Gebouw3D	3,50	3,50	0,00	Relatief	90	404,13	1478,27
Gebouw3D	3,10	3,10	0,00	Relatief	11	33,43	24,25
Gebouw3D	12,50	12,50	0,00	Relatief	127	418,76	3275,31
Gebouw3D	3,50	3,50	0,00	Relatief	6	17,94	14,32
Gebouw3D	3,50	3,50	0,00	Relatief	21	54,62	72,80
Gebouw3D	13,40	13,40	0,00	Relatief	61	159,77	908,98
Gebouw3D	0,40	0,40	0,00	Relatief	4	1,38	0,07
Gebouw3D	10,70	10,70	0,00	Relatief	28	173,44	1115,58
Gebouw3D	13,40	13,40	0,00	Relatief	49	157,09	793,45
Gebouw3D	3,30	3,30	0,00	Relatief	4	1,58	0,07
Gebouw3D	10,40	10,40	0,00	Relatief	56	195,23	1245,30
Gebouw3D	5,50	5,50	0,00	Relatief	29	155,11	581,48
Gebouw3D	0,00	0,00	0,00	Relatief	4	90,96	424,54
Gebouw3D	8,20	8,20	0,00	Relatief	8	31,17	53,82
Gebouw3D	2,70	2,70	0,00	Relatief	4	11,61	7,21
Gebouw3D	2,80	2,80	0,00	Relatief	4	11,61	7,22
Gebouw3D	9,20	9,20	0,00	Relatief	8	31,18	53,84



# Invoergegevens van het model

## Ontwikkelingslocatie Overweerseepolderdijk

Buro Ontwerp & Omgeving

Model: Ontwikkelingslocatie Overweerseepolderdijk 4 (2021-11)  
 Purmerend - Purmerend  
 Groep: (hoofdgroep)  
 Lijst van Gebouwen, voor rekenmethode Wegverkeerslawaaai - RMG-2012, wegverkeer

Groep	Min.lengte	Max.lengte	Functie	Gebouwtype	BAG-id	Gemeente	Jaar	AHN-jaar	Trust	Cp
Gebouw3D	0,29	9,66					0	0	0	0 dB
Gebouw3D	0,29	8,01					0	0	0	0 dB
Gebouw3D	0,97	4,03					0	0	0	0 dB
Gebouw3D	0,02	10,31					0	0	0	0 dB
Gebouw3D	5,64	7,53					0	0	0	0 dB
Gebouw3D	0,11	19,95					0	0	0	0 dB
Gebouw3D	2,76	4,82					0	0	0	0 dB
Gebouw3D	0,11	16,26					0	0	0	0 dB
Gebouw3D	2,25	2,89					0	0	0	0 dB
Gebouw3D	1,19	6,06					0	0	0	0 dB
Gebouw3D	2,32	2,41					0	0	0	0 dB
Gebouw3D	1,12	15,23					0	0	0	0 dB
Gebouw3D	0,57	9,88					0	0	0	0 dB
Gebouw3D	0,57	3,85					0	0	0	0 dB
Gebouw3D	5,16	8,18					0	0	0	0 dB
Gebouw3D	1,29	2,22					0	0	0	0 dB
Gebouw3D	0,10	13,93					0	0	0	0 dB
Gebouw3D	0,45	14,16					0	0	0	0 dB
Gebouw3D	0,27	14,65					0	0	0	0 dB
Gebouw3D	0,13	14,41					0	0	0	0 dB
Gebouw3D	2,49	2,51					0	0	0	0 dB
Gebouw3D	0,32	54,54					0	0	0	0 dB
Gebouw3D	0,03	11,16					0	0	0	0 dB
Gebouw3D	0,56	7,07					0	0	0	0 dB
Gebouw3D	0,04	15,60					0	0	0	0 dB
Gebouw3D	1,35	2,10					0	0	0	0 dB
Gebouw3D	0,08	27,59					0	0	0	0 dB
Gebouw3D	0,03	6,90					0	0	0	0 dB
Gebouw3D	15,00	17,56					0	0	0	0 dB
Gebouw3D	0,60	11,41					0	0	0	0 dB
Gebouw3D	0,48	10,97					0	0	0	0 dB
Gebouw3D	2,47	6,40					0	0	0	0 dB
Gebouw3D	0,44	9,09					0	0	0	0 dB
Gebouw3D	0,62	6,99					0	0	0	0 dB
Gebouw3D	0,56	9,13					0	0	0	0 dB
Gebouw3D	0,69	10,84					0	0	0	0 dB
Gebouw3D	0,20	9,33					0	0	0	0 dB
Gebouw3D	0,44	11,21					0	0	0	0 dB
Gebouw3D	0,54	10,20					0	0	0	0 dB
Gebouw3D	0,44	11,22					0	0	0	0 dB
Gebouw3D	0,10	9,29					0	0	0	0 dB
Gebouw3D	2,54	7,59					0	0	0	0 dB
Gebouw3D	0,10	12,21					0	0	0	0 dB
Gebouw3D	0,48	26,24					0	0	0	0 dB
Gebouw3D	0,15	9,74					0	0	0	0 dB
Gebouw3D	0,13	26,22					0	0	0	0 dB
Gebouw3D	0,10	7,40					0	0	0	0 dB
Gebouw3D	0,06	41,36					0	0	0	0 dB
Gebouw3D	0,51	6,57					0	0	0	0 dB
Gebouw3D	0,08	5,54					0	0	0	0 dB
Gebouw3D	0,06	26,87					0	0	0	0 dB
Gebouw3D	0,13	0,58					0	0	0	0 dB
Gebouw3D	0,01	54,67					0	0	0	0 dB
Gebouw3D	0,01	31,89					0	0	0	0 dB
Gebouw3D	0,10	0,69					0	0	0	0 dB
Gebouw3D	0,05	36,79					0	0	0	0 dB
Gebouw3D	0,44	14,35					0	0	0	0 dB
Gebouw3D	13,12	32,36					0	0	0	0 dB
Gebouw3D	0,18	10,01					0	0	0	0 dB
Gebouw3D	1,80	4,00					0	0	0	0 dB
Gebouw3D	1,80	4,00					0	0	0	0 dB
Gebouw3D	0,18	10,01					0	0	0	0 dB



# Invoergegevens van het model

## Ontwikkelingslocatie Overweerseepolderdijk

Buro Ontwerp & Omgeving

Model: Ontwikkelingslocatie Overweerseepolderdijk 4 (2021-11)  
 Purmerend - Purmerend  
 Groep: (hoofdgroep)  
 Lijst van Gebouwen, voor rekenmethode Wegverkeerslawaaai - RMG-2012, wegverkeer

Groep	ItemID	Grp.ID	Datum	Naam	Omschr.	Vorm	X-1	Y-1
Gebouw3D	51139	1	16:23, 1 jun 2021			Polygoon	125748,04	502561,60
Gebouw3D	51140	1	16:23, 1 jun 2021			Polygoon	125785,72	502563,83
Gebouw3D	51141	1	16:23, 1 jun 2021			Polygoon	125792,78	502562,53
Gebouw3D	51142	1	16:23, 1 jun 2021			Polygoon	125713,38	502563,02
Gebouw3D	51143	1	16:23, 1 jun 2021			Polygoon	125731,58	502565,17
Gebouw3D	51144	1	16:23, 1 jun 2021			Polygoon	125698,09	502569,39
Gebouw3D	51145	1	16:23, 1 jun 2021			Polygoon	125789,26	502573,37
Gebouw3D	51146	1	16:23, 1 jun 2021			Polygoon	125717,58	502572,95
Gebouw3D	51147	1	16:23, 1 jun 2021			Polygoon	125783,53	502578,41
Gebouw3D	51148	1	16:23, 1 jun 2021			Polygoon	125740,80	502582,14
Gebouw3D	51149	1	16:23, 1 jun 2021			Polygoon	125730,07	502583,35
Gebouw3D	51150	1	16:23, 1 jun 2021			Polygoon	125750,78	502588,02
Gebouw3D	51151	1	16:23, 1 jun 2021			Polygoon	125745,42	502588,63
Gebouw3D	51152	1	16:23, 1 jun 2021			Polygoon	125740,05	502589,25
Gebouw3D	51153	1	16:23, 1 jun 2021			Polygoon	125798,91	502582,51
Gebouw3D	51154	1	16:23, 1 jun 2021			Polygoon	125729,32	502590,48
Gebouw3D	51155	1	16:23, 1 jun 2021			Polygoon	125793,53	502583,12
Gebouw3D	51156	1	16:23, 1 jun 2021			Polygoon	125713,23	502592,32
Gebouw3D	51157	1	16:23, 1 jun 2021			Polygoon	125788,16	502583,73
Gebouw3D	51158	1	16:23, 1 jun 2021			Polygoon	125734,69	502589,86
Gebouw3D	51159	1	16:23, 1 jun 2021			Polygoon	125723,96	502591,09
Gebouw3D	51160	1	16:23, 1 jun 2021			Polygoon	125718,59	502591,71
Gebouw3D	51161	1	16:23, 1 jun 2021			Polygoon	125708,79	502585,77
Gebouw3D	51162	1	16:23, 1 jun 2021			Polygoon	125755,09	502580,49
Gebouw3D	51163	1	16:23, 1 jun 2021			Polygoon	125719,37	502584,58
Gebouw3D	51164	1	16:23, 1 jun 2021			Polygoon	125708,79	502585,77
Gebouw3D	51165	1	16:23, 1 jun 2021			Polygoon	125713,23	502592,32
Gebouw3D	51166	1	16:23, 1 jun 2021			Polygoon	125748,82	502583,62
Gebouw3D	51167	1	16:23, 1 jun 2021			Polygoon	125716,65	502587,30
Gebouw3D	51168	1	16:23, 1 jun 2021			Polygoon	125791,11	502575,24
Gebouw3D	51169	1	16:23, 1 jun 2021			Polygoon	125727,39	502586,08
Gebouw3D	51170	1	16:23, 1 jun 2021			Polygoon	125783,53	502578,42
Gebouw3D	51171	1	16:23, 1 jun 2021			Polygoon	125788,16	502583,73
Gebouw3D	51172	1	16:23, 1 jun 2021			Polygoon	125733,89	502582,92
Gebouw3D	51173	1	16:23, 1 jun 2021			Polygoon	125621,20	503073,38
Gebouw3D	51174	1	16:23, 1 jun 2021			Polygoon	125625,84	503081,95
Gebouw3D	51175	1	16:23, 1 jun 2021			Polygoon	125631,90	503082,94
Gebouw3D	51176	1	16:23, 1 jun 2021			Polygoon	125594,11	503076,27
Gebouw3D	51177	1	16:23, 1 jun 2021			Polygoon	125638,03	503083,95
Gebouw3D	51178	1	16:23, 1 jun 2021			Polygoon	125668,51	503081,05
Gebouw3D	51179	1	16:23, 1 jun 2021			Polygoon	125635,51	503083,46
Gebouw3D	51180	1	16:23, 1 jun 2021			Polygoon	125692,17	503084,86
Gebouw3D	51181	1	16:23, 1 jun 2021			Polygoon	125591,01	503091,38
Gebouw3D	51182	1	16:23, 1 jun 2021			Polygoon	125700,91	503094,87
Gebouw3D	51183	1	16:23, 1 jun 2021			Polygoon	125709,28	503096,18
Gebouw3D	51184	1	16:23, 1 jun 2021			Polygoon	125709,28	503096,18
Gebouw3D	51185	1	16:23, 1 jun 2021			Polygoon	125591,20	503104,35
Gebouw3D	51186	1	16:23, 1 jun 2021			Polygoon	125602,29	503108,91
Gebouw3D	51187	1	16:23, 1 jun 2021			Polygoon	125583,16	503109,78
Gebouw3D	51188	1	16:23, 1 jun 2021			Polygoon	125706,63	503113,50
Gebouw3D	51189	1	16:23, 1 jun 2021			Polygoon	125623,96	503120,78
Gebouw3D	51190	1	16:23, 1 jun 2021			Polygoon	125664,71	503100,34
Gebouw3D	51191	1	16:23, 1 jun 2021			Polygoon	125670,63	503101,32
Gebouw3D	51192	1	16:23, 1 jun 2021			Polygoon	125672,62	503107,73
Gebouw3D	51193	1	16:23, 1 jun 2021			Polygoon	125682,48	503103,28
Gebouw3D	51194	1	16:23, 1 jun 2021			Polygoon	125685,43	503103,76
Gebouw3D	51195	1	16:23, 1 jun 2021			Polygoon	125655,84	503098,88
Gebouw3D	51196	1	16:23, 1 jun 2021			Polygoon	125673,60	503101,81
Gebouw3D	51197	1	16:23, 1 jun 2021			Polygoon	125707,60	503089,73
Gebouw3D	51198	1	16:23, 1 jun 2021			Polygoon	125700,37	503086,83
Gebouw3D	51199	1	16:23, 1 jun 2021			Polygoon	125662,75	503080,12
Gebouw3D	51200	1	16:23, 1 jun 2021			Polygoon	125651,90	503104,31

# Invoergegevens van het model

## Ontwikkelingslocatie Overweerseepolderdijk

Buro Ontwerp & Omgeving

Model: Ontwikkelingslocatie Overweerseepolderdijk 4 (2021-11)  
 Purmerend - Purmerend  
 Groep: (hoofdgroep)  
 Lijst van Gebouwen, voor rekenmethode Wegverkeerslawaaai - RMG-2012, wegverkeer

Groep	Hoogte	Rel.H	Maaiveld	Hdef.	Vormpunten	Omtrek	Oppervlak
Gebouw3D	7,50	7,50	0,00	Relatief	8	30,54	50,75
Gebouw3D	6,30	6,30	0,00	Relatief	12	33,39	55,30
Gebouw3D	2,70	2,70	0,00	Relatief	4	11,62	7,26
Gebouw3D	2,70	2,70	0,00	Relatief	4	12,04	8,05
Gebouw3D	2,80	2,80	0,00	Relatief	4	11,60	7,21
Gebouw3D	7,80	7,80	0,00	Relatief	8	31,17	53,81
Gebouw3D	7,50	7,50	0,00	Relatief	10	32,05	54,88
Gebouw3D	2,80	2,80	0,00	Relatief	4	12,02	8,03
Gebouw3D	9,10	9,10	0,00	Relatief	5	12,55	8,77
Gebouw3D	6,90	6,90	0,00	Relatief	4	12,50	9,23
Gebouw3D	3,40	3,40	0,00	Relatief	4	12,51	9,25
Gebouw3D	10,00	10,00	0,00	Relatief	5	30,72	53,78
Gebouw3D	9,90	9,90	0,00	Relatief	4	30,71	53,77
Gebouw3D	9,90	9,90	0,00	Relatief	4	30,71	53,76
Gebouw3D	17,00	17,00	0,00	Relatief	7	31,45	54,91
Gebouw3D	9,80	9,80	0,00	Relatief	4	30,71	53,74
Gebouw3D	9,80	9,80	0,00	Relatief	4	30,74	53,88
Gebouw3D	9,80	9,80	0,00	Relatief	4	30,70	53,74
Gebouw3D	9,80	9,80	0,00	Relatief	4	30,72	53,80
Gebouw3D	9,80	9,80	0,00	Relatief	4	30,71	53,75
Gebouw3D	9,80	9,80	0,00	Relatief	4	30,70	53,74
Gebouw3D	9,80	9,80	0,00	Relatief	4	30,70	53,74
Gebouw3D	9,50	9,50	0,00	Relatief	4	12,16	8,84
Gebouw3D	10,00	10,00	0,00	Relatief	7	44,43	80,33
Gebouw3D	3,20	3,20	0,00	Relatief	4	12,43	9,16
Gebouw3D	4,50	4,50	0,00	Relatief	5	22,83	29,51
Gebouw3D	9,30	9,30	0,00	Relatief	7	30,55	52,10
Gebouw3D	2,60	2,60	0,00	Relatief	4	12,70	9,48
Gebouw3D	2,70	2,70	0,00	Relatief	4	12,75	9,54
Gebouw3D	2,70	2,70	0,00	Relatief	4	12,89	9,31
Gebouw3D	2,70	2,70	0,00	Relatief	4	12,75	9,54
Gebouw3D	3,40	3,40	0,00	Relatief	6	18,47	19,79
Gebouw3D	9,50	9,50	0,00	Relatief	6	31,90	56,41
Gebouw3D	2,70	2,70	0,00	Relatief	4	12,70	9,48
Gebouw3D	6,40	6,40	0,00	Relatief	4	27,36	46,02
Gebouw3D	7,80	7,80	0,00	Relatief	4	27,70	47,33
Gebouw3D	7,80	7,80	0,00	Relatief	7	29,46	47,81
Gebouw3D	2,60	2,60	0,00	Relatief	4	12,47	9,70
Gebouw3D	7,60	7,60	0,00	Relatief	4	26,75	43,68
Gebouw3D	7,40	7,40	0,00	Relatief	6	31,30	50,03
Gebouw3D	3,20	3,20	0,00	Relatief	5	7,86	3,38
Gebouw3D	6,70	6,70	0,00	Relatief	4	30,41	55,50
Gebouw3D	2,50	2,50	0,00	Relatief	4	12,38	9,54
Gebouw3D	2,40	2,40	0,00	Relatief	4	11,56	8,14
Gebouw3D	3,20	3,20	0,00	Relatief	4	14,56	8,18
Gebouw3D	7,70	7,70	0,00	Relatief	4	27,19	45,37
Gebouw3D	2,50	2,50	0,00	Relatief	4	12,06	9,03
Gebouw3D	2,40	2,40	0,00	Relatief	4	11,93	8,82
Gebouw3D	3,10	3,10	0,00	Relatief	4	22,82	20,96
Gebouw3D	7,70	7,70	0,00	Relatief	4	27,29	45,90
Gebouw3D	2,50	2,50	0,00	Relatief	4	12,16	9,13
Gebouw3D	2,60	2,60	0,00	Relatief	4	18,00	18,00
Gebouw3D	2,60	2,60	0,00	Relatief	4	18,00	18,00
Gebouw3D	2,60	2,60	0,00	Relatief	4	18,00	18,00
Gebouw3D	2,60	2,60	0,00	Relatief	4	18,00	18,00
Gebouw3D	2,60	2,60	0,00	Relatief	4	18,00	18,00
Gebouw3D	2,60	2,60	0,00	Relatief	4	18,00	18,00
Gebouw3D	2,60	2,60	0,00	Relatief	4	18,00	18,00
Gebouw3D	2,60	2,60	0,00	Relatief	4	18,00	18,00
Gebouw3D	2,60	2,60	0,00	Relatief	4	18,00	18,00
Gebouw3D	2,60	2,60	0,00	Relatief	4	18,00	18,00
Gebouw3D	8,60	8,60	0,00	Relatief	8	41,23	79,35
Gebouw3D	6,90	6,90	0,00	Relatief	4	12,41	9,62
Gebouw3D	8,50	8,50	0,00	Relatief	4	27,73	47,59
Gebouw3D	0,00	0,00	0,00	Relatief	4	18,00	18,00

# Invoergegevens van het model

## Ontwikkelingslocatie Overweerseepolderdijk

Buro Ontwerp & Omgeving

Model: Ontwikkelingslocatie Overweerseepolderdijk 4 (2021-11)  
 Purmerend - Purmerend  
 Groep: (hoofdgroep)  
 Lijst van Gebouwen, voor rekenmethode Wegverkeerslawaaai - RMG-2012, wegverkeer

Groep	Min.lengte	Max.lengte	Functie	Gebouwtype	BAG-id	Gemeente	Jaar	AHN-jaar	Trust	Cp
Gebouw3D	0,17	10,00					0	0	0 0	dB
Gebouw3D	0,18	10,02					0	0	0 0	dB
Gebouw3D	1,82	3,99					0	0	0 0	dB
Gebouw3D	2,01	4,01					0	0	0 0	dB
Gebouw3D	1,80	4,00					0	0	0 0	dB
Gebouw3D	0,18	10,01					0	0	0 0	dB
Gebouw3D	0,18	10,37					0	0	0 0	dB
Gebouw3D	2,00	4,01					0	0	0 0	dB
Gebouw3D	0,37	4,17					0	0	0 0	dB
Gebouw3D	2,40	3,85					0	0	0 0	dB
Gebouw3D	2,40	3,85					0	0	0 0	dB
Gebouw3D	0,32	9,96					0	0	0 0	dB
Gebouw3D	5,40	9,96					0	0	0 0	dB
Gebouw3D	5,40	9,96					0	0	0 0	dB
Gebouw3D	0,20	10,03					0	0	0 0	dB
Gebouw3D	5,40	9,95					0	0	0 0	dB
Gebouw3D	5,41	9,96					0	0	0 0	dB
Gebouw3D	5,40	9,95					0	0	0 0	dB
Gebouw3D	5,40	9,96					0	0	0 0	dB
Gebouw3D	5,40	9,96					0	0	0 0	dB
Gebouw3D	5,40	9,95					0	0	0 0	dB
Gebouw3D	5,40	9,95					0	0	0 0	dB
Gebouw3D	2,40	3,69					0	0	0 0	dB
Gebouw3D	0,32	17,65					0	0	0 0	dB
Gebouw3D	2,40	3,82					0	0	0 0	dB
Gebouw3D	0,45	7,80					0	0	0 0	dB
Gebouw3D	0,17	9,95					0	0	0 0	dB
Gebouw3D	2,40	3,95					0	0	0 0	dB
Gebouw3D	2,40	3,97					0	0	0 0	dB
Gebouw3D	2,39	4,05					0	0	0 0	dB
Gebouw3D	2,40	3,98					0	0	0 0	dB
Gebouw3D	0,05	5,81					0	0	0 0	dB
Gebouw3D	0,05	10,53					0	0	0 0	dB
Gebouw3D	2,40	3,95					0	0	0 0	dB
Gebouw3D	5,97	7,71					0	0	0 0	dB
Gebouw3D	6,14	7,71					0	0	0 0	dB
Gebouw3D	0,89	7,71					0	0	0 0	dB
Gebouw3D	2,93	3,29					0	0	0 0	dB
Gebouw3D	5,66	7,71					0	0	0 0	dB
Gebouw3D	2,18	9,81					0	0	0 0	dB
Gebouw3D	0,29	2,75					0	0	0 0	dB
Gebouw3D	6,09	9,11					0	0	0 0	dB
Gebouw3D	2,89	3,31					0	0	0 0	dB
Gebouw3D	2,44	3,35					0	0	0 0	dB
Gebouw3D	1,30	5,89					0	0	0 0	dB
Gebouw3D	5,89	7,80					0	0	0 0	dB
Gebouw3D	2,76	3,27					0	0	0 0	dB
Gebouw3D	2,69	3,31					0	0	0 0	dB
Gebouw3D	2,09	9,11					0	0	0 0	dB
Gebouw3D	6,02	7,63					0	0	0 0	dB
Gebouw3D	2,70	3,38					0	0	0 0	dB
Gebouw3D	3,00	6,00					0	0	0 0	dB
Gebouw3D	3,00	6,00					0	0	0 0	dB
Gebouw3D	3,00	6,00					0	0	0 0	dB
Gebouw3D	3,00	6,00					0	0	0 0	dB
Gebouw3D	3,00	6,00					0	0	0 0	dB
Gebouw3D	3,00	6,00					0	0	0 0	dB
Gebouw3D	3,00	6,00					0	0	0 0	dB
Gebouw3D	3,00	6,00					0	0	0 0	dB
Gebouw3D	3,00	6,00					0	0	0 0	dB
Gebouw3D	2,48	8,00					0	0	0 0	dB
Gebouw3D	3,08	3,12					0	0	0 0	dB
Gebouw3D	6,17	7,63					0	0	0 0	dB
Gebouw3D	3,00	6,00					0	0	0 0	dB



# Invoergegevens van het model

## Ontwikkelingslocatie Overweerseepolderdijk

Buro Ontwerp & Omgeving

Model: Ontwikkelingslocatie Overweerseepolderdijk 4 (2021-11)  
 Purmerend - Purmerend  
 Groep: (hoofdgroep)  
 Lijst van Gebouwen, voor rekenmethode Wegverkeerslawaaï - RMG-2012, wegverkeer

Groep	ItemID	Grp.ID	Datum	Naam	Omschr.	Vorm	X-1	Y-1
Gebouw3D	51201	1	16:23, 1 jun 2021			Polygoon	125648,94	503103,82
Gebouw3D	51202	1	16:23, 1 jun 2021			Polygoon	125645,98	503103,33
Gebouw3D	51203	1	16:23, 1 jun 2021			Polygoon	125594,45	502982,54
Gebouw3D	51204	1	16:23, 1 jun 2021			Polygoon	125598,91	502971,30
Gebouw3D	51205	1	16:23, 1 jun 2021			Polygoon	125594,86	502983,00
Gebouw3D	51206	1	16:23, 1 jun 2021			Polygoon	125600,41	502985,23
Gebouw3D	51207	1	16:23, 1 jun 2021			Polygoon	125602,37	503024,98
Gebouw3D	51208	1	16:23, 1 jun 2021			Polygoon	125602,44	503038,84
Gebouw3D	51209	1	16:23, 1 jun 2021			Polygoon	125604,66	503039,19
Gebouw3D	51210	1	16:23, 1 jun 2021			Polygoon	125608,82	503017,39
Gebouw3D	51211	1	16:23, 1 jun 2021			Polygoon	125610,52	503024,99
Gebouw3D	51212	1	16:23, 1 jun 2021			Polygoon	125611,96	502967,49
Gebouw3D	51213	1	16:23, 1 jun 2021			Polygoon	125615,17	502977,12
Gebouw3D	51214	1	16:23, 1 jun 2021			Polygoon	125612,20	502995,70
Gebouw3D	51215	1	16:23, 1 jun 2021			Polygoon	125613,73	503026,22
Gebouw3D	51216	1	16:23, 1 jun 2021			Polygoon	125621,98	502973,43
Gebouw3D	51217	1	16:23, 1 jun 2021			Polygoon	125620,93	503054,56
Gebouw3D	51218	1	16:23, 1 jun 2021			Polygoon	125624,85	502973,90
Gebouw3D	51219	1	16:23, 1 jun 2021			Polygoon	125624,20	502997,71
Gebouw3D	51220	1	16:23, 1 jun 2021			Polygoon	125626,73	503042,84
Gebouw3D	51221	1	16:23, 1 jun 2021			Polygoon	125627,16	502979,17
Gebouw3D	51222	1	16:23, 1 jun 2021			Polygoon	125636,43	502961,24
Gebouw3D	51223	1	16:23, 1 jun 2021			Polygoon	125630,35	502998,74
Gebouw3D	51224	1	16:23, 1 jun 2021			Polygoon	125594,52	503047,62
Gebouw3D	51225	1	16:23, 1 jun 2021			Polygoon	125639,23	503124,11
Gebouw3D	51226	1	16:23, 1 jun 2021			Polygoon	125639,23	503124,11
Gebouw3D	51227	1	16:23, 1 jun 2021			Polygoon	125704,69	503125,36
Gebouw3D	51228	1	16:23, 1 jun 2021			Polygoon	125669,87	503125,49
Gebouw3D	51229	1	16:23, 1 jun 2021			Polygoon	125675,78	503126,53
Gebouw3D	51230	1	16:23, 1 jun 2021			Polygoon	125675,78	503126,53
Gebouw3D	51231	1	16:23, 1 jun 2021			Polygoon	125678,74	503127,05
Gebouw3D	51232	1	16:23, 1 jun 2021			Polygoon	125681,69	503127,57
Gebouw3D	51233	1	16:23, 1 jun 2021			Polygoon	125687,60	503128,61
Gebouw3D	51234	1	16:23, 1 jun 2021			Polygoon	125671,49	503133,94
Gebouw3D	51235	1	16:23, 1 jun 2021			Polygoon	125671,49	503133,94
Gebouw3D	51236	1	16:23, 1 jun 2021			Polygoon	125694,56	503135,85
Gebouw3D	51237	1	16:23, 1 jun 2021			Polygoon	125683,60	503136,03
Gebouw3D	51238	1	16:23, 1 jun 2021			Polygoon	125683,60	503136,03
Gebouw3D	51239	1	16:23, 1 jun 2021			Polygoon	125702,76	503137,13
Gebouw3D	51240	1	16:23, 1 jun 2021			Polygoon	125666,71	503147,48
Gebouw3D	51241	1	16:23, 1 jun 2021			Polygoon	125692,19	503146,70
Gebouw3D	51242	1	16:23, 1 jun 2021			Polygoon	125663,96	503154,12
Gebouw3D	51243	1	16:23, 1 jun 2021			Polygoon	125683,37	503154,29
Gebouw3D	51244	1	16:23, 1 jun 2021			Polygoon	125688,92	503156,56
Gebouw3D	51245	1	16:23, 1 jun 2021			Polygoon	125691,71	503165,51
Gebouw3D	51550	1	16:23, 1 jun 2021			Polygoon	125415,74	502735,20
Gebouw3D	51656	1	16:23, 1 jun 2021			Polygoon	125651,68	503032,25
Gebouw3D	51657	1	16:23, 1 jun 2021			Polygoon	125649,62	503028,41
Gebouw3D	51658	1	16:23, 1 jun 2021			Polygoon	125652,95	502970,99
Gebouw3D	51659	1	16:23, 1 jun 2021			Polygoon	125658,85	502972,39
Gebouw3D	51660	1	16:23, 1 jun 2021			Polygoon	125659,50	502996,47
Gebouw3D	51661	1	16:23, 1 jun 2021			Polygoon	125666,20	503055,20
Gebouw3D	51662	1	16:23, 1 jun 2021			Polygoon	125662,29	503054,27
Gebouw3D	51663	1	16:23, 1 jun 2021			Polygoon	125661,81	503002,93
Gebouw3D	51664	1	16:23, 1 jun 2021			Polygoon	125674,70	502999,13
Gebouw3D	51665	1	16:23, 1 jun 2021			Polygoon	125674,69	503025,06
Gebouw3D	51666	1	16:23, 1 jun 2021			Polygoon	125672,28	502995,62
Gebouw3D	51667	1	16:23, 1 jun 2021			Polygoon	125672,99	503050,23
Gebouw3D	51668	1	16:23, 1 jun 2021			Polygoon	125671,02	503062,74
Gebouw3D	51669	1	16:23, 1 jun 2021			Polygoon	125685,76	503026,83
Gebouw3D	51670	1	16:23, 1 jun 2021			Polygoon	125682,70	502988,31
Gebouw3D	51671	1	16:23, 1 jun 2021			Polygoon	125685,17	503052,23

# Invoergegevens van het model

## Ontwikkelingslocatie Overweerseepolderdijk

Buro Ontwerp & Omgeving

Model: Ontwikkelingslocatie Overweerseepolderdijk 4 (2021-11)  
 Purmerend - Purmerend  
 Groep: (hoofdgroep)  
 Lijst van Gebouwen, voor rekenmethode Wegverkeerslawaaai - RMG-2012, wegverkeer

Groep	Hoogte	Rel.H	Maaiveld	Hdef.	Vormpunten	Omtrek	Oppervlak
Gebouw3D	0,00	0,00	0,00	Relatief	4	18,00	18,00
Gebouw3D	0,00	0,00	0,00	Relatief	4	18,00	18,00
Gebouw3D	6,90	6,90	0,00	Relatief	4	26,28	42,95
Gebouw3D	6,50	6,50	0,00	Relatief	4	26,09	42,30
Gebouw3D	2,60	2,60	0,00	Relatief	4	17,88	17,79
Gebouw3D	2,60	2,60	0,00	Relatief	4	17,97	18,02
Gebouw3D	2,60	2,60	0,00	Relatief	4	11,64	8,34
Gebouw3D	2,40	2,40	0,00	Relatief	4	10,56	6,86
Gebouw3D	3,20	3,20	0,00	Relatief	6	23,69	24,25
Gebouw3D	2,60	2,60	0,00	Relatief	8	20,99	22,41
Gebouw3D	7,90	7,90	0,00	Relatief	12	39,00	45,01
Gebouw3D	2,40	2,40	0,00	Relatief	8	31,65	35,43
Gebouw3D	2,40	2,40	0,00	Relatief	4	13,38	11,11
Gebouw3D	6,90	6,90	0,00	Relatief	4	25,45	40,16
Gebouw3D	2,40	2,40	0,00	Relatief	4	11,17	7,58
Gebouw3D	2,40	2,40	0,00	Relatief	4	13,20	10,82
Gebouw3D	7,30	7,30	0,00	Relatief	4	25,67	41,11
Gebouw3D	2,40	2,40	0,00	Relatief	4	12,97	10,41
Gebouw3D	6,90	6,90	0,00	Relatief	4	26,42	43,50
Gebouw3D	2,40	2,40	0,00	Relatief	4	10,53	6,78
Gebouw3D	2,40	2,40	0,00	Relatief	4	12,45	9,48
Gebouw3D	6,90	6,90	0,00	Relatief	4	26,17	42,59
Gebouw3D	6,90	6,90	0,00	Relatief	4	25,13	38,98
Gebouw3D	8,20	8,20	0,00	Relatief	8	36,27	75,96
Gebouw3D	2,60	2,60	0,00	Relatief	4	11,98	8,88
Gebouw3D	2,60	2,60	0,00	Relatief	4	17,43	16,23
Gebouw3D	7,30	7,30	0,00	Relatief	4	27,38	46,21
Gebouw3D	2,70	2,70	0,00	Relatief	4	18,00	18,00
Gebouw3D	2,70	2,70	0,00	Relatief	4	18,00	18,01
Gebouw3D	2,70	2,70	0,00	Relatief	4	18,00	18,00
Gebouw3D	2,60	2,60	0,00	Relatief	4	18,00	18,00
Gebouw3D	2,60	2,60	0,00	Relatief	4	18,00	18,01
Gebouw3D	2,70	2,70	0,00	Relatief	4	18,08	18,25
Gebouw3D	2,30	2,30	0,00	Relatief	4	12,06	9,01
Gebouw3D	2,40	2,40	0,00	Relatief	4	12,41	9,49
Gebouw3D	2,40	2,40	0,00	Relatief	4	12,82	10,07
Gebouw3D	2,40	2,40	0,00	Relatief	4	12,08	9,04
Gebouw3D	2,40	2,40	0,00	Relatief	4	12,41	9,50
Gebouw3D	8,30	8,30	0,00	Relatief	6	35,41	75,08
Gebouw3D	7,70	7,70	0,00	Relatief	4	26,37	43,09
Gebouw3D	2,40	2,40	0,00	Relatief	4	12,37	9,44
Gebouw3D	7,10	7,10	0,00	Relatief	4	26,38	43,15
Gebouw3D	7,10	7,10	0,00	Relatief	4	26,41	43,24
Gebouw3D	8,20	8,20	0,00	Relatief	4	26,43	43,29
Gebouw3D	8,30	8,30	0,00	Relatief	5	33,02	67,14
Gebouw3D	4,20	4,20	0,00	Relatief	16	78,89	192,95
Gebouw3D	2,40	2,40	0,00	Relatief	4	11,79	8,60
Gebouw3D	2,80	2,80	0,00	Relatief	6	32,46	39,21
Gebouw3D	6,90	6,90	0,00	Relatief	6	26,70	43,04
Gebouw3D	3,10	3,10	0,00	Relatief	4	9,88	6,07
Gebouw3D	2,50	2,50	0,00	Relatief	4	18,65	19,98
Gebouw3D	7,80	7,80	0,00	Relatief	6	26,46	42,49
Gebouw3D	3,10	3,10	0,00	Relatief	4	9,05	5,12
Gebouw3D	6,90	6,90	0,00	Relatief	6	26,38	43,03
Gebouw3D	7,50	7,50	0,00	Relatief	4	26,16	42,46
Gebouw3D	7,40	7,40	0,00	Relatief	4	26,00	41,43
Gebouw3D	2,70	2,70	0,00	Relatief	6	17,80	8,91
Gebouw3D	2,50	2,50	0,00	Relatief	4	10,56	6,86
Gebouw3D	7,40	7,40	0,00	Relatief	4	26,08	42,37
Gebouw3D	7,40	7,40	0,00	Relatief	4	25,96	41,26
Gebouw3D	2,40	2,40	0,00	Relatief	4	12,67	9,84
Gebouw3D	2,50	2,50	0,00	Relatief	4	10,52	6,83



# Invoergegevens van het model

## Ontwikkelingslocatie Overweerseepolderdijk

Buro Ontwerp & Omgeving

Model: Ontwikkelingslocatie Overweerseepolderdijk 4 (2021-11)  
 Purmerend - Purmerend  
 Groep: (hoofdgroep)  
 Lijst van Gebouwen, voor rekenmethode Wegverkeerslawaaai - RMG-2012, wegverkeer

Groep	Min.lengte	Max.lengte	Functie	Gebouwtype	BAG-id	Gemeente	Jaar	AHN-jaar	Trust	Cp
Gebouw3D	3,00	6,00					0	0	0 0	dB
Gebouw3D	3,00	6,00					0	0	0 0	dB
Gebouw3D	6,10	7,05					0	0	0 0	dB
Gebouw3D	6,02	7,03					0	0	0 0	dB
Gebouw3D	2,99	5,95					0	0	0 0	dB
Gebouw3D	3,00	5,97					0	0	0 0	dB
Gebouw3D	2,55	3,27					0	0	0 0	dB
Gebouw3D	2,25	2,99					0	0	0 0	dB
Gebouw3D	2,46	6,12					0	0	0 0	dB
Gebouw3D	0,04	7,36					0	0	0 0	dB
Gebouw3D	0,04	8,23					0	0	0 0	dB
Gebouw3D	0,26	8,47					0	0	0 0	dB
Gebouw3D	3,04	3,64					0	0	0 0	dB
Gebouw3D	5,80	6,93					0	0	0 0	dB
Gebouw3D	2,32	3,26					0	0	0 0	dB
Gebouw3D	3,01	3,56					0	0	0 0	dB
Gebouw3D	6,14	6,70					0	0	0 0	dB
Gebouw3D	2,92	3,55					0	0	0 0	dB
Gebouw3D	6,24	6,98					0	0	0 0	dB
Gebouw3D	2,25	3,04					0	0	0 0	dB
Gebouw3D	2,64	3,57					0	0	0 0	dB
Gebouw3D	6,09	6,99					0	0	0 0	dB
Gebouw3D	5,58	7,00					0	0	0 0	dB
Gebouw3D	0,63	7,80					0	0	0 0	dB
Gebouw3D	2,69	3,32					0	0	0 0	dB
Gebouw3D	2,70	6,05					0	0	0 0	dB
Gebouw3D	6,02	7,64					0	0	0 0	dB
Gebouw3D	3,00	6,00					0	0	0 0	dB
Gebouw3D	3,00	6,00					0	0	0 0	dB
Gebouw3D	3,00	6,00					0	0	0 0	dB
Gebouw3D	3,00	6,00					0	0	0 0	dB
Gebouw3D	3,00	6,00					0	0	0 0	dB
Gebouw3D	3,00	6,00					0	0	0 0	dB
Gebouw3D	3,00	6,00					0	0	0 0	dB
Gebouw3D	3,03	6,00					0	0	0 0	dB
Gebouw3D	2,75	3,36					0	0	0 0	dB
Gebouw3D	2,75	3,54					0	0	0 0	dB
Gebouw3D	2,75	3,66					0	0	0 0	dB
Gebouw3D	2,75	3,37					0	0	0 0	dB
Gebouw3D	2,75	3,54					0	0	0 0	dB
Gebouw3D	0,51	9,98					0	0	0 0	dB
Gebouw3D	6,00	7,19					0	0	0 0	dB
Gebouw3D	2,75	3,51					0	0	0 0	dB
Gebouw3D	6,00	7,20					0	0	0 0	dB
Gebouw3D	6,00	7,21					0	0	0 0	dB
Gebouw3D	6,00	7,22					0	0	0 0	dB
Gebouw3D	0,25	9,26					0	0	0 0	dB
Gebouw3D	0,22	14,02					0	0	0 0	dB
Gebouw3D	2,64	3,26					0	0	0 0	dB
Gebouw3D	2,83	8,73					0	0	0 0	dB
Gebouw3D	0,21	7,41					0	0	0 0	dB
Gebouw3D	2,21	2,63					0	0	0 0	dB
Gebouw3D	3,33	6,00					0	0	0 0	dB
Gebouw3D	0,27	6,97					0	0	0 0	dB
Gebouw3D	2,22	2,28					0	0	0 0	dB
Gebouw3D	0,18	7,11					0	0	0 0	dB
Gebouw3D	5,97	7,21					0	0	0 0	dB
Gebouw3D	5,60	7,40					0	0	0 0	dB
Gebouw3D	0,15	5,97					0	0	0 0	dB
Gebouw3D	2,30	3,02					0	0	0 0	dB
Gebouw3D	6,14	6,96					0	0	0 0	dB
Gebouw3D	5,57	7,42					0	0	0 0	dB
Gebouw3D	2,70	3,60					0	0	0 0	dB
Gebouw3D	2,32	2,94					0	0	0 0	dB



# Invoergegevens van het model

## Ontwikkelingslocatie Overweerseepolderdijk

Buro Ontwerp & Omgeving

Model: Ontwikkelingslocatie Overweerseepolderdijk 4 (2021-11)  
 Purmerend - Purmerend  
 Groep: (hoofdgroep)  
 Lijst van Gebouwen, voor rekenmethode Wegverkeerslawaaai - RMG-2012, wegverkeer

Groep	ItemID	Grp.ID	Datum	Naam	Omschr.	Vorm	X-1	Y-1
Gebouw3D	51672	1	16:23, 1 jun 2021			Polygoon	125684,55	503034,15
Gebouw3D	51673	1	16:23, 1 jun 2021			Polygoon	125685,38	503007,98
Gebouw3D	51674	1	16:23, 1 jun 2021			Polygoon	125687,37	503037,62
Gebouw3D	51675	1	16:23, 1 jun 2021			Polygoon	125690,15	503035,06
Gebouw3D	51676	1	16:23, 1 jun 2021			Polygoon	125710,49	503058,50
Gebouw3D	51677	1	16:23, 1 jun 2021			Polygoon	125714,52	503005,67
Gebouw3D	51678	1	16:23, 1 jun 2021			Polygoon	125715,06	503002,35
Gebouw3D	51679	1	16:23, 1 jun 2021			Polygoon	125715,82	502974,91
Gebouw3D	51680	1	16:23, 1 jun 2021			Polygoon	125722,30	503063,32
Gebouw3D	51681	1	16:23, 1 jun 2021			Polygoon	125717,75	503045,68
Gebouw3D	51682	1	16:23, 1 jun 2021			Polygoon	125717,76	503008,30
Gebouw3D	51683	1	16:23, 1 jun 2021			Polygoon	125722,08	502981,96
Gebouw3D	51684	1	16:23, 1 jun 2021			Polygoon	125725,38	503001,01
Gebouw3D	51685	1	16:23, 1 jun 2021			Polygoon	125728,08	502983,00
Gebouw3D	51686	1	16:23, 1 jun 2021			Polygoon	125726,33	502995,00
Gebouw3D	51687	1	16:23, 1 jun 2021			Polygoon	125659,10	503033,02
Gebouw3D	51688	1	16:23, 1 jun 2021			Polygoon	125639,17	503057,54
Gebouw3D	51689	1	16:23, 1 jun 2021			Polygoon	125658,44	502974,84
Gebouw3D	51799	1	16:23, 1 jun 2021			Polygoon	125743,05	502886,38
Gebouw3D	51800	1	16:23, 1 jun 2021			Polygoon	125541,21	502893,61
Gebouw3D	51801	1	16:23, 1 jun 2021			Polygoon	125525,91	502893,92
Gebouw3D	51802	1	16:23, 1 jun 2021			Polygoon	125606,99	502898,99
Gebouw3D	51803	1	16:23, 1 jun 2021			Polygoon	125524,96	502899,73
Gebouw3D	51804	1	16:23, 1 jun 2021			Polygoon	125634,01	502905,79
Gebouw3D	51805	1	16:23, 1 jun 2021			Polygoon	125605,04	502903,84
Gebouw3D	51806	1	16:23, 1 jun 2021			Polygoon	125614,01	502904,21
Gebouw3D	51807	1	16:23, 1 jun 2021			Polygoon	125647,72	502905,63
Gebouw3D	51808	1	16:23, 1 jun 2021			Polygoon	125625,94	502907,23
Gebouw3D	51809	1	16:23, 1 jun 2021			Polygoon	125614,09	502911,71
Gebouw3D	51810	1	16:23, 1 jun 2021			Polygoon	125668,48	502917,74
Gebouw3D	51811	1	16:23, 1 jun 2021			Polygoon	125696,15	502922,20
Gebouw3D	51812	1	16:23, 1 jun 2021			Polygoon	125600,25	502915,79
Gebouw3D	51813	1	16:23, 1 jun 2021			Polygoon	125713,83	502925,06
Gebouw3D	51814	1	16:23, 1 jun 2021			Polygoon	125611,83	502917,97
Gebouw3D	51815	1	16:23, 1 jun 2021			Polygoon	125675,24	502917,39
Gebouw3D	51816	1	16:23, 1 jun 2021			Polygoon	125608,50	502918,97
Gebouw3D	51817	1	16:23, 1 jun 2021			Polygoon	125601,29	502925,94
Gebouw3D	51818	1	16:23, 1 jun 2021			Polygoon	125674,56	502930,20
Gebouw3D	51819	1	16:23, 1 jun 2021			Polygoon	125659,98	502935,10
Gebouw3D	51820	1	16:23, 1 jun 2021			Polygoon	125641,33	502932,04
Gebouw3D	51821	1	16:23, 1 jun 2021			Polygoon	125660,72	502937,34
Gebouw3D	51822	1	16:23, 1 jun 2021			Polygoon	125650,44	502944,59
Gebouw3D	51823	1	16:23, 1 jun 2021			Polygoon	125692,14	502940,41
Gebouw3D	51824	1	16:23, 1 jun 2021			Polygoon	125656,21	502936,96
Gebouw3D	51825	1	16:23, 1 jun 2021			Polygoon	125660,74	502937,19
Gebouw3D	51826	1	16:23, 1 jun 2021			Polygoon	125673,53	502945,85
Gebouw3D	51827	1	16:23, 1 jun 2021			Polygoon	125712,52	502939,97
Gebouw3D	51828	1	16:23, 1 jun 2021			Polygoon	125691,34	502951,29
Gebouw3D	51829	1	16:23, 1 jun 2021			Polygoon	125740,92	502949,18
Gebouw3D	51830	1	16:23, 1 jun 2021			Polygoon	125723,34	502945,12
Gebouw3D	51831	1	16:23, 1 jun 2021			Polygoon	125710,47	502945,57
Gebouw3D	51832	1	16:23, 1 jun 2021			Polygoon	125739,44	502958,18
Gebouw3D	51833	1	16:23, 1 jun 2021			Polygoon	125731,27	502943,07
Gebouw3D	51834	1	16:23, 1 jun 2021			Polygoon	125718,24	502925,77
Gebouw3D	51855	1	16:23, 1 jun 2021			Polygoon	125430,84	502818,31
Gebouw3D	51856	1	16:23, 1 jun 2021			Polygoon	125450,44	502817,58
Gebouw3D	51857	1	16:23, 1 jun 2021			Polygoon	125451,33	502836,90
Gebouw3D	51858	1	16:23, 1 jun 2021			Polygoon	125430,75	502857,95
Gebouw3D	51859	1	16:23, 1 jun 2021			Polygoon	125435,41	502841,96
Gebouw3D	51860	1	16:23, 1 jun 2021			Polygoon	125449,18	502843,91
Gebouw3D	51861	1	16:23, 1 jun 2021			Polygoon	125451,12	502817,58
Gebouw3D	51862	1	16:23, 1 jun 2021			Polygoon	125432,56	502826,95

# Invoergegevens van het model

## Ontwikkelingslocatie Overweerseepolderdijk

Buro Ontwerp & Omgeving

Model: Ontwikkelingslocatie Overweerseepolderdijk 4 (2021-11)  
 Purmerend - Purmerend  
 Groep: (hoofdgroep)  
 Lijst van Gebouwen, voor rekenmethode Wegverkeerslawaaï - RMG-2012, wegverkeer

Groep	Hoogte	Rel.H	Maaiveld	Hdef.	Vormpunten	Omtrek	Oppervlak
Gebouw3D	8,00	8,00	0,00	Relatief	4	26,18	42,08
Gebouw3D	6,90	6,90	0,00	Relatief	4	26,35	43,07
Gebouw3D	2,40	2,40	0,00	Relatief	4	11,35	7,78
Gebouw3D	7,30	7,30	0,00	Relatief	4	26,27	42,39
Gebouw3D	2,50	2,50	0,00	Relatief	4	12,75	10,08
Gebouw3D	2,30	2,30	0,00	Relatief	4	22,47	27,52
Gebouw3D	2,40	2,40	0,00	Relatief	4	26,29	32,90
Gebouw3D	2,60	2,60	0,00	Relatief	8	17,67	16,22
Gebouw3D	7,70	7,70	0,00	Relatief	4	25,69	40,50
Gebouw3D	8,30	8,30	0,00	Relatief	4	25,76	40,70
Gebouw3D	7,60	7,60	0,00	Relatief	7	38,49	54,14
Gebouw3D	2,40	2,40	0,00	Relatief	4	13,21	10,83
Gebouw3D	7,10	7,10	0,00	Relatief	6	27,02	44,80
Gebouw3D	2,80	2,80	0,00	Relatief	4	11,73	8,59
Gebouw3D	7,00	7,00	0,00	Relatief	4	26,17	42,58
Gebouw3D	8,50	8,50	0,00	Relatief	12	50,75	78,79
Gebouw3D	8,60	8,60	0,00	Relatief	12	38,94	85,31
Gebouw3D	8,00	8,00	0,00	Relatief	9	38,51	89,66
Gebouw3D	4,40	4,40	0,00	Relatief	4	135,52	1110,00
Gebouw3D	3,20	3,20	0,00	Relatief	4	20,58	20,63
Gebouw3D	7,40	7,40	0,00	Relatief	4	26,45	43,15
Gebouw3D	7,40	7,40	0,00	Relatief	10	29,04	39,15
Gebouw3D	7,50	7,50	0,00	Relatief	4	26,71	44,07
Gebouw3D	6,50	6,50	0,00	Relatief	10	28,16	40,15
Gebouw3D	7,30	7,30	0,00	Relatief	10	27,63	38,44
Gebouw3D	2,80	2,80	0,00	Relatief	4	14,93	12,13
Gebouw3D	7,20	7,20	0,00	Relatief	8	28,67	38,31
Gebouw3D	3,20	3,20	0,00	Relatief	4	12,50	9,61
Gebouw3D	2,60	2,60	0,00	Relatief	5	10,49	6,98
Gebouw3D	7,30	7,30	0,00	Relatief	14	30,98	40,42
Gebouw3D	7,30	7,30	0,00	Relatief	8	27,26	37,99
Gebouw3D	7,90	7,90	0,00	Relatief	8	29,14	39,50
Gebouw3D	7,30	7,30	0,00	Relatief	8	27,12	37,60
Gebouw3D	2,60	2,60	0,00	Relatief	5	10,11	6,35
Gebouw3D	2,70	2,70	0,00	Relatief	10	29,33	29,18
Gebouw3D	3,20	3,20	0,00	Relatief	4	14,60	12,54
Gebouw3D	3,90	3,90	0,00	Relatief	4	30,10	48,67
Gebouw3D	2,90	2,90	0,00	Relatief	6	35,81	33,49
Gebouw3D	2,70	2,70	0,00	Relatief	8	17,96	12,72
Gebouw3D	2,70	2,70	0,00	Relatief	4	8,44	4,43
Gebouw3D	2,70	2,70	0,00	Relatief	5	8,53	4,63
Gebouw3D	7,10	7,10	0,00	Relatief	10	28,87	38,10
Gebouw3D	2,90	2,90	0,00	Relatief	8	22,01	14,97
Gebouw3D	7,30	7,30	0,00	Relatief	10	27,70	38,53
Gebouw3D	7,30	7,30	0,00	Relatief	10	29,67	39,11
Gebouw3D	7,40	7,40	0,00	Relatief	12	30,48	41,42
Gebouw3D	2,30	2,30	0,00	Relatief	8	17,59	12,45
Gebouw3D	7,20	7,20	0,00	Relatief	8	29,21	39,13
Gebouw3D	7,80	7,80	0,00	Relatief	10	29,13	38,64
Gebouw3D	2,40	2,40	0,00	Relatief	4	11,88	8,38
Gebouw3D	7,30	7,30	0,00	Relatief	10	29,01	38,54
Gebouw3D	7,30	7,30	0,00	Relatief	8	28,67	38,83
Gebouw3D	8,60	8,60	0,00	Relatief	10	31,29	47,08
Gebouw3D	8,50	8,50	0,00	Relatief	12	45,33	66,08
Gebouw3D	8,00	8,00	0,00	Relatief	38	117,48	518,94
Gebouw3D	3,10	3,10	0,00	Relatief	4	4,81	0,23
Gebouw3D	8,40	8,40	0,00	Relatief	4	6,38	2,10
Gebouw3D	3,20	3,20	0,00	Relatief	6	34,93	32,73
Gebouw3D	3,30	3,30	0,00	Relatief	10	56,67	60,37
Gebouw3D	3,20	3,20	0,00	Relatief	4	16,72	7,16
Gebouw3D	8,80	8,80	0,00	Relatief	4	1,57	0,07
Gebouw3D	3,50	3,50	0,00	Relatief	4	19,38	23,19

# Invoergegevens van het model

## Ontwikkelingslocatie Overweerseepolderdijk

Buro Ontwerp & Omgeving

Model: Ontwikkelingslocatie Overweerseepolderdijk 4 (2021-11)  
 Purmerend - Purmerend  
 Groep: (hoofdgroep)  
 Lijst van Gebouwen, voor rekenmethode Wegverkeerslawaaai - RMG-2012, wegverkeer

Groep	Min.lengte	Max.lengte	Functie	Gebouwtype	BAG-id	Gemeente	Jaar	AHN-jaar	Trust	Cp
Gebouw3D	5,67	7,42					0	0	0 0	dB
Gebouw3D	6,02	7,16					0	0	0 0	dB
Gebouw3D	2,30	3,37					0	0	0 0	dB
Gebouw3D	5,71	7,43					0	0	0 0	dB
Gebouw3D	2,87	3,50					0	0	0 0	dB
Gebouw3D	3,59	7,67					0	0	0 0	dB
Gebouw3D	3,36	9,79					0	0	0 0	dB
Gebouw3D	0,29	5,94					0	0	0 0	dB
Gebouw3D	5,56	7,29					0	0	0 0	dB
Gebouw3D	5,56	7,32					0	0	0 0	dB
Gebouw3D	2,07	6,96					0	0	0 0	dB
Gebouw3D	3,01	3,60					0	0	0 0	dB
Gebouw3D	0,22	7,17					0	0	0 0	dB
Gebouw3D	2,85	3,08					0	0	0 0	dB
Gebouw3D	6,09	7,01					0	0	0 0	dB
Gebouw3D	2,30	7,43					0	0	0 0	dB
Gebouw3D	0,11	6,93					0	0	0 0	dB
Gebouw3D	0,27	9,38					0	0	0 0	dB
Gebouw3D	27,72	40,05					0	0	0 0	dB
Gebouw3D	2,71	7,60					0	0	0 0	dB
Gebouw3D	5,81	7,39					0	0	0 0	dB
Gebouw3D	0,01	8,47					0	0	0 0	dB
Gebouw3D	5,96	7,40					0	0	0 0	dB
Gebouw3D	0,08	6,12					0	0	0 0	dB
Gebouw3D	0,07	8,69					0	0	0 0	dB
Gebouw3D	2,39	5,19					0	0	0 0	dB
Gebouw3D	0,66	8,53					0	0	0 0	dB
Gebouw3D	2,56	3,51					0	0	0 0	dB
Gebouw3D	1,04	3,02					0	0	0 0	dB
Gebouw3D	0,38	7,13					0	0	0 0	dB
Gebouw3D	0,63	8,53					0	0	0 0	dB
Gebouw3D	0,70	8,84					0	0	0 0	dB
Gebouw3D	0,63	8,48					0	0	0 0	dB
Gebouw3D	0,58	2,93					0	0	0 0	dB
Gebouw3D	0,57	11,36					0	0	0 0	dB
Gebouw3D	2,66	4,54					0	0	0 0	dB
Gebouw3D	4,75	10,76					0	0	0 0	dB
Gebouw3D	0,79	15,55					0	0	0 0	dB
Gebouw3D	1,11	3,83					0	0	0 0	dB
Gebouw3D	2,04	2,25					0	0	0 0	dB
Gebouw3D	1,05	2,39					0	0	0 0	dB
Gebouw3D	0,06	8,76					0	0	0 0	dB
Gebouw3D	1,19	4,32					0	0	0 0	dB
Gebouw3D	0,05	8,81					0	0	0 0	dB
Gebouw3D	0,67	8,97					0	0	0 0	dB
Gebouw3D	0,38	6,35					0	0	0 0	dB
Gebouw3D	0,91	3,62					0	0	0 0	dB
Gebouw3D	0,67	8,79					0	0	0 0	dB
Gebouw3D	0,17	8,87					0	0	0 0	dB
Gebouw3D	2,28	3,65					0	0	0 0	dB
Gebouw3D	0,20	8,71					0	0	0 0	dB
Gebouw3D	0,66	8,36					0	0	0 0	dB
Gebouw3D	0,66	10,48					0	0	0 0	dB
Gebouw3D	0,63	8,45					0	0	0 0	dB
Gebouw3D	0,04	8,47					0	0	0 0	dB
Gebouw3D	0,09	2,31					0	0	0 0	dB
Gebouw3D	0,93	2,34					0	0	0 0	dB
Gebouw3D	0,01	15,32					0	0	0 0	dB
Gebouw3D	0,19	17,03					0	0	0 0	dB
Gebouw3D	0,97	7,49					0	0	0 0	dB
Gebouw3D	0,09	0,70					0	0	0 0	dB
Gebouw3D	4,32	5,43					0	0	0 0	dB



# Invoergegevens van het model

## Ontwikkelingslocatie Overweerseepolderdijk

Buro Ontwerp & Omgeving

Model: Ontwikkelingslocatie Overweerseepolderdijk 4 (2021-11)  
 Purmerend - Purmerend  
 Groep: (hoofdgroep)  
 Lijst van Gebouwen, voor rekenmethode Wegverkeerslawaaai - RMG-2012, wegverkeer

Groep	ItemID	Grp.ID	Datum	Naam	Omschr.	Vorm	X-1	Y-1
Gebouw3D	51863	1	16:23, 1 jun 2021			Polygoon	125438,72	502827,01
Gebouw3D	51894	1	16:23, 1 jun 2021			Polygoon	125502,82	503034,42
Gebouw3D	51896	1	16:23, 1 jun 2021			Polygoon	125515,66	503003,29
Gebouw3D	51897	1	16:23, 1 jun 2021			Polygoon	125514,82	503040,62
Gebouw3D	51898	1	16:23, 1 jun 2021			Polygoon	125517,78	502989,36
Gebouw3D	51899	1	16:23, 1 jun 2021			Polygoon	125523,20	503046,65
Gebouw3D	51901	1	16:23, 1 jun 2021			Polygoon	125529,22	503046,20
Gebouw3D	51902	1	16:23, 1 jun 2021			Polygoon	125536,68	502964,71
Gebouw3D	51904	1	16:23, 1 jun 2021			Polygoon	125532,82	502971,69
Gebouw3D	51905	1	16:23, 1 jun 2021			Polygoon	125532,43	503052,28
Gebouw3D	51907	1	16:23, 1 jun 2021			Polygoon	125541,08	502973,00
Gebouw3D	51908	1	16:23, 1 jun 2021			Polygoon	125547,77	503041,82
Gebouw3D	51909	1	16:23, 1 jun 2021			Polygoon	125545,24	503057,55
Gebouw3D	51910	1	16:23, 1 jun 2021			Polygoon	125547,01	502974,11
Gebouw3D	51911	1	16:23, 1 jun 2021			Polygoon	125545,24	503057,55
Gebouw3D	51912	1	16:23, 1 jun 2021			Polygoon	125546,99	502974,12
Gebouw3D	51913	1	16:23, 1 jun 2021			Polygoon	125553,95	502967,60
Gebouw3D	51914	1	16:23, 1 jun 2021			Polygoon	125557,67	503020,81
Gebouw3D	51916	1	16:23, 1 jun 2021			Polygoon	125556,96	503015,84
Gebouw3D	51917	1	16:23, 1 jun 2021			Polygoon	125557,94	502980,23
Gebouw3D	51918	1	16:23, 1 jun 2021			Polygoon	125561,09	503111,52
Gebouw3D	51920	1	16:23, 1 jun 2021			Polygoon	125584,34	503121,52
Gebouw3D	51921	1	16:23, 1 jun 2021			Polygoon	125587,48	503122,44
Gebouw3D	51926	1	16:23, 1 jun 2021			Polygoon	125621,14	503136,46
Gebouw3D	51927	1	16:23, 1 jun 2021			Polygoon	125565,71	503100,30
Gebouw3D	51932	1	16:23, 1 jun 2021			Polygoon	125601,31	503080,57
Gebouw3D	53471	1	16:23, 1 jun 2021			Polygoon	125502,28	501962,06
Gebouw3D	53472	1	16:23, 1 jun 2021			Polygoon	125510,98	501959,25
Gebouw3D	53473	1	16:23, 1 jun 2021			Polygoon	125497,57	501966,29
Gebouw3D	53474	1	16:23, 1 jun 2021			Polygoon	125484,15	501968,56
Gebouw3D	53475	1	16:23, 1 jun 2021			Polygoon	125497,57	501966,29
Gebouw3D	53476	1	16:23, 1 jun 2021			Polygoon	125486,69	501973,17
Gebouw3D	53477	1	16:23, 1 jun 2021			Polygoon	125524,35	501975,88
Gebouw3D	53478	1	16:23, 1 jun 2021			Polygoon	125525,19	501985,99
Gebouw3D	53479	1	16:23, 1 jun 2021			Polygoon	125526,35	501988,03
Gebouw3D	53480	1	16:23, 1 jun 2021			Polygoon	125506,45	501988,79
Gebouw3D	53481	1	16:23, 1 jun 2021			Polygoon	125506,19	501993,03
Gebouw3D	53482	1	16:23, 1 jun 2021			Polygoon	125497,28	502294,63
Gebouw3D	53483	1	16:23, 1 jun 2021			Polygoon	125497,04	502440,36
Gebouw3D	53484	1	16:23, 1 jun 2021			Polygoon	125498,83	502444,52
Gebouw3D	53485	1	16:23, 1 jun 2021			Polygoon	125491,23	502477,58
Gebouw3D	53486	1	16:23, 1 jun 2021			Polygoon	125493,46	502482,89
Gebouw3D	53487	1	16:23, 1 jun 2021			Polygoon	125493,21	502483,34
Gebouw3D	53488	1	16:23, 1 jun 2021			Polygoon	125494,31	502485,89
Gebouw3D	53489	1	16:23, 1 jun 2021			Polygoon	125548,68	502557,44
Gebouw3D	53490	1	16:23, 1 jun 2021			Polygoon	125564,73	502953,54
Gebouw3D	53491	1	16:23, 1 jun 2021			Polygoon	125505,70	502277,51
Gebouw3D	53492	1	16:23, 1 jun 2021			Polygoon	125519,41	502282,58
Gebouw3D	53493	1	16:23, 1 jun 2021			Polygoon	125483,91	502432,15
Gebouw3D	53494	1	16:23, 1 jun 2021			Polygoon	125486,02	502431,26
Gebouw3D	53495	1	16:23, 1 jun 2021			Polygoon	125499,85	502436,25
Gebouw3D	53496	1	16:23, 1 jun 2021			Polygoon	125500,96	502424,99
Gebouw3D	53497	1	16:23, 1 jun 2021			Polygoon	125501,63	502426,57
Gebouw3D	53498	1	16:23, 1 jun 2021			Polygoon	125506,48	502424,25
Gebouw3D	53499	1	16:23, 1 jun 2021			Polygoon	125506,49	502424,25
Gebouw3D	53500	1	16:23, 1 jun 2021			Polygoon	125510,95	502420,79
Gebouw3D	53501	1	16:23, 1 jun 2021			Polygoon	125526,69	502416,31
Gebouw3D	53502	1	16:23, 1 jun 2021			Polygoon	125529,79	502423,68
Gebouw3D	53503	1	16:23, 1 jun 2021			Polygoon	125536,66	502412,18
Gebouw3D	53504	1	16:23, 1 jun 2021			Polygoon	125541,50	502409,78
Gebouw3D	53505	1	16:23, 1 jun 2021			Polygoon	125550,83	502404,03
Gebouw3D	53506	1	16:23, 1 jun 2021			Polygoon	125547,36	502406,94

# Invoergegevens van het model

## Ontwikkelingslocatie Overweerseepolderdijk

Buro Ontwerp & Omgeving

Model: Ontwikkelingslocatie Overweerseepolderdijk 4 (2021-11)  
 Purmerend - Purmerend  
 Groep: (hoofdgroep)  
 Lijst van Gebouwen, voor rekenmethode Wegverkeerslawaaai - RMG-2012, wegverkeer

Groep	Hoogte	Rel.H	Maaiveld	Hdef.	Vormpunten	Omtrek	Oppervlak
Gebouw3D	15,50	15,50	0,00	Relatief	4	6,40	1,90
Gebouw3D	7,50	7,50	0,00	Relatief	6	27,69	46,42
Gebouw3D	6,90	6,90	0,00	Relatief	6	26,94	44,10
Gebouw3D	2,80	2,80	0,00	Relatief	7	22,68	20,66
Gebouw3D	3,20	3,20	0,00	Relatief	9	30,59	24,53
Gebouw3D	2,80	2,80	0,00	Relatief	4	11,58	7,53
Gebouw3D	7,50	7,50	0,00	Relatief	6	28,18	45,85
Gebouw3D	7,50	7,50	0,00	Relatief	6	27,36	45,67
Gebouw3D	3,30	3,30	0,00	Relatief	4	15,81	13,88
Gebouw3D	2,80	2,80	0,00	Relatief	5	13,66	10,19
Gebouw3D	7,40	7,40	0,00	Relatief	6	27,01	44,71
Gebouw3D	8,20	8,20	0,00	Relatief	6	26,88	41,62
Gebouw3D	3,20	3,20	0,00	Relatief	4	20,92	20,04
Gebouw3D	2,70	2,70	0,00	Relatief	5	12,69	9,03
Gebouw3D	3,20	3,20	0,00	Relatief	10	52,64	89,22
Gebouw3D	3,00	3,00	0,00	Relatief	4	19,50	18,72
Gebouw3D	8,10	8,10	0,00	Relatief	6	26,76	43,70
Gebouw3D	7,60	7,60	0,00	Relatief	7	27,75	45,85
Gebouw3D	2,90	2,90	0,00	Relatief	5	12,18	8,53
Gebouw3D	2,70	2,70	0,00	Relatief	4	12,89	8,92
Gebouw3D	8,20	8,20	0,00	Relatief	7	34,67	54,25
Gebouw3D	3,10	3,10	0,00	Relatief	5	7,97	2,93
Gebouw3D	7,20	7,20	0,00	Relatief	4	26,56	43,77
Gebouw3D	7,20	7,20	0,00	Relatief	4	26,88	44,69
Gebouw3D	8,50	8,50	0,00	Relatief	7	31,16	47,54
Gebouw3D	8,80	8,80	0,00	Relatief	5	33,28	65,29
Gebouw3D	7,90	7,90	0,00	Relatief	8	31,49	47,29
Gebouw3D	3,20	3,20	0,00	Relatief	4	14,32	11,06
Gebouw3D	8,00	8,00	0,00	Relatief	6	29,22	47,44
Gebouw3D	7,90	7,90	0,00	Relatief	8	27,83	47,83
Gebouw3D	2,80	2,80	0,00	Relatief	4	16,47	13,95
Gebouw3D	3,20	3,20	0,00	Relatief	6	14,98	11,40
Gebouw3D	7,50	7,50	0,00	Relatief	4	26,42	42,97
Gebouw3D	3,40	3,40	0,00	Relatief	4	11,75	8,28
Gebouw3D	3,40	3,40	0,00	Relatief	4	11,88	8,52
Gebouw3D	3,70	3,70	0,00	Relatief	4	11,78	8,32
Gebouw3D	3,30	3,30	0,00	Relatief	4	11,75	8,28
Gebouw3D	11,00	11,00	0,00	Relatief	16	34,73	55,94
Gebouw3D	2,50	2,50	0,00	Relatief	4	9,51	5,64
Gebouw3D	2,50	2,50	0,00	Relatief	4	9,54	5,68
Gebouw3D	4,00	4,00	0,00	Relatief	8	19,45	17,45
Gebouw3D	4,00	4,00	0,00	Relatief	8	19,47	17,46
Gebouw3D	4,00	4,00	0,00	Relatief	8	19,49	17,43
Gebouw3D	4,00	4,00	0,00	Relatief	8	19,79	18,72
Gebouw3D	4,40	4,40	0,00	Relatief	4	17,56	17,94
Gebouw3D	8,10	8,10	0,00	Relatief	6	26,99	44,49
Gebouw3D	12,10	12,10	0,00	Relatief	12	35,46	73,07
Gebouw3D	7,10	7,10	0,00	Relatief	6	33,82	63,47
Gebouw3D	8,40	8,40	0,00	Relatief	6	31,54	50,00
Gebouw3D	3,00	3,00	0,00	Relatief	4	7,95	3,68
Gebouw3D	8,40	8,40	0,00	Relatief	4	26,89	43,42
Gebouw3D	2,90	2,90	0,00	Relatief	4	14,60	10,26
Gebouw3D	8,40	8,40	0,00	Relatief	4	27,53	45,14
Gebouw3D	5,20	5,20	0,00	Relatief	4	13,94	8,55
Gebouw3D	8,40	8,40	0,00	Relatief	4	27,76	45,93
Gebouw3D	2,90	2,90	0,00	Relatief	4	13,96	8,30
Gebouw3D	2,90	2,90	0,00	Relatief	4	14,48	9,89
Gebouw3D	8,40	8,40	0,00	Relatief	4	27,07	43,89
Gebouw3D	8,40	8,40	0,00	Relatief	4	27,01	43,72
Gebouw3D	3,00	3,00	0,00	Relatief	4	14,52	10,03
Gebouw3D	3,00	3,00	0,00	Relatief	6	14,05	8,79
Gebouw3D	8,50	8,50	0,00	Relatief	6	28,09	45,42



# Invoergegevens van het model

## Ontwikkelingslocatie Overweerseepolderdijk

Buro Ontwerp & Omgeving

Model: Ontwikkelingslocatie Overweerseepolderdijk 4 (2021-11)  
 Purmerend - Purmerend  
 Groep: (hoofdgroep)  
 Lijst van Gebouwen, voor rekenmethode Wegverkeerslawaaai - RMG-2012, wegverkeer

Groep	Min.lengte	Max.lengte	Functie	Gebouwtype	BAG-id	Gemeente	Jaar	AHN-jaar	Trust	Cp
Gebouw3D	0,73	2,46					0	0	0 0	dB
Gebouw3D	0,20	7,67					0	0	0 0	dB
Gebouw3D	0,12	7,51					0	0	0 0	dB
Gebouw3D	1,00	8,37					0	0	0 0	dB
Gebouw3D	0,21	7,80					0	0	0 0	dB
Gebouw3D	1,73	4,12					0	0	0 0	dB
Gebouw3D	0,62	8,20					0	0	0 0	dB
Gebouw3D	0,07	7,69					0	0	0 0	dB
Gebouw3D	2,64	5,35					0	0	0 0	dB
Gebouw3D	1,76	4,62					0	0	0 0	dB
Gebouw3D	0,03	7,57					0	0	0 0	dB
Gebouw3D	0,68	7,99					0	0	0 0	dB
Gebouw3D	2,50	7,94					0	0	0 0	dB
Gebouw3D	1,24	4,23					0	0	0 0	dB
Gebouw3D	1,32	15,93					0	0	0 0	dB
Gebouw3D	2,60	7,17					0	0	0 0	dB
Gebouw3D	0,05	7,59					0	0	0 0	dB
Gebouw3D	0,42	7,81					0	0	0 0	dB
Gebouw3D	0,98	3,98					0	0	0 0	dB
Gebouw3D	1,67	4,49					0	0	0 0	dB
Gebouw3D	2,50	7,13					0	0	0 0	dB
Gebouw3D	0,87	3,09					0	0	0 0	dB
Gebouw3D	6,07	7,22					0	0	0 0	dB
Gebouw3D	6,03	7,41					0	0	0 0	dB
Gebouw3D	2,05	7,13					0	0	0 0	dB
Gebouw3D	2,60	10,31					0	0	0 0	dB
Gebouw3D	0,27	7,17					0	0	0 0	dB
Gebouw3D	2,24	4,91					0	0	0 0	dB
Gebouw3D	1,12	8,55					0	0	0 0	dB
Gebouw3D	0,01	7,24					0	0	0 0	dB
Gebouw3D	2,38	5,95					0	0	0 0	dB
Gebouw3D	0,06	5,24					0	0	0 0	dB
Gebouw3D	5,76	7,42					0	0	0 0	dB
Gebouw3D	2,35	3,52					0	0	0 0	dB
Gebouw3D	2,41	3,52					0	0	0 0	dB
Gebouw3D	2,35	3,54					0	0	0 0	dB
Gebouw3D	2,34	3,54					0	0	0 0	dB
Gebouw3D	0,09	9,38					0	0	0 0	dB
Gebouw3D	2,25	2,51					0	0	0 0	dB
Gebouw3D	2,26	2,51					0	0	0 0	dB
Gebouw3D	0,16	6,79					0	0	0 0	dB
Gebouw3D	0,15	6,79					0	0	0 0	dB
Gebouw3D	0,16	6,79					0	0	0 0	dB
Gebouw3D	0,30	6,80					0	0	0 0	dB
Gebouw3D	3,19	5,56					0	0	0 0	dB
Gebouw3D	0,10	7,59					0	0	0 0	dB
Gebouw3D	0,01	11,02					0	0	0 0	dB
Gebouw3D	2,03	10,86					0	0	0 0	dB
Gebouw3D	1,88	9,95					0	0	0 0	dB
Gebouw3D	1,26	2,52					0	0	0 0	dB
Gebouw3D	5,39	8,12					0	0	0 0	dB
Gebouw3D	1,83	5,40					0	0	0 0	dB
Gebouw3D	5,38	8,50					0	0	0 0	dB
Gebouw3D	1,46	5,38					0	0	0 0	dB
Gebouw3D	5,43	8,49					0	0	0 0	dB
Gebouw3D	1,46	5,46					0	0	0 0	dB
Gebouw3D	1,69	5,41					0	0	0 0	dB
Gebouw3D	5,39	8,27					0	0	0 0	dB
Gebouw3D	5,38	8,28					0	0	0 0	dB
Gebouw3D	1,69	5,41					0	0	0 0	dB
Gebouw3D	0,78	5,45					0	0	0 0	dB
Gebouw3D	0,78	8,53					0	0	0 0	dB



# Invoergegevens van het model

## Ontwikkelingslocatie Overweerseepolderdijk

Buro Ontwerp & Omgeving

Model: Ontwikkelingslocatie Overweerseepolderdijk 4 (2021-11)  
 Purmerend - Purmerend  
 Groep: (hoofdgroep)  
 Lijst van Gebouwen, voor rekenmethode Wegverkeerslawaaai - RMG-2012, wegverkeer

Groep	ItemID	Grp.ID	Datum	Naam	Omschr.	Vorm	X-1	Y-1
Gebouw3D	53507	1	16:23, 1 jun 2021			Polygoon	125554,98	502399,79
Gebouw3D	53508	1	16:23, 1 jun 2021			Polygoon	125551,50	502405,62
Gebouw3D	53509	1	16:23, 1 jun 2021			Polygoon	125476,00	502387,04
Gebouw3D	53510	1	16:23, 1 jun 2021			Polygoon	125470,87	502394,95
Gebouw3D	53511	1	16:23, 1 jun 2021			Polygoon	125540,74	502326,74
Gebouw3D	53514	1	16:23, 1 jun 2021			Polygoon	125575,76	502393,55
Gebouw3D	53515	1	16:23, 1 jun 2021			Polygoon	125571,31	502396,88
Gebouw3D	53516	1	16:23, 1 jun 2021			Polygoon	125586,56	502390,83
Gebouw3D	53517	1	16:23, 1 jun 2021			Polygoon	125586,56	502390,83
Gebouw3D	53518	1	16:23, 1 jun 2021			Polygoon	125592,92	502389,88
Gebouw3D	53519	1	16:23, 1 jun 2021			Polygoon	125591,33	502392,86
Gebouw3D	53520	1	16:23, 1 jun 2021			Polygoon	125603,04	502403,02
Gebouw3D	53521	1	16:23, 1 jun 2021			Polygoon	125612,08	502396,73
Gebouw3D	53522	1	16:23, 1 jun 2021			Polygoon	125622,04	502392,53
Gebouw3D	53523	1	16:23, 1 jun 2021			Polygoon	125632,06	502388,30
Gebouw3D	53524	1	16:23, 1 jun 2021			Polygoon	125632,06	502388,30
Gebouw3D	53525	1	16:23, 1 jun 2021			Polygoon	125642,02	502384,11
Gebouw3D	53526	1	16:23, 1 jun 2021			Polygoon	125665,00	502411,57
Gebouw3D	53527	1	16:23, 1 jun 2021			Polygoon	125671,09	502369,37
Gebouw3D	53528	1	16:23, 1 jun 2021			Polygoon	125675,65	502419,58
Gebouw3D	53529	1	16:23, 1 jun 2021			Polygoon	125676,53	502421,66
Gebouw3D	53530	1	16:23, 1 jun 2021			Polygoon	125681,34	502529,56
Gebouw3D	53531	1	16:23, 1 jun 2021			Polygoon	125686,46	502417,47
Gebouw3D	53532	1	16:23, 1 jun 2021			Polygoon	125685,52	502539,52
Gebouw3D	53533	1	16:23, 1 jun 2021			Polygoon	125697,29	502415,33
Gebouw3D	53534	1	16:23, 1 jun 2021			Polygoon	125621,16	502379,69
Gebouw3D	53535	1	16:23, 1 jun 2021			Polygoon	125621,16	502379,69
Gebouw3D	53536	1	16:23, 1 jun 2021			Polygoon	125635,58	502371,92
Gebouw3D	53537	1	16:23, 1 jun 2021			Polygoon	125634,46	502383,21
Gebouw3D	53538	1	16:23, 1 jun 2021			Polygoon	125644,41	502379,01
Gebouw3D	53539	1	16:23, 1 jun 2021			Polygoon	125650,48	502365,64
Gebouw3D	53540	1	16:23, 1 jun 2021			Polygoon	125656,08	502365,00
Gebouw3D	53541	1	16:23, 1 jun 2021			Polygoon	125658,61	502364,08
Gebouw3D	53542	1	16:23, 1 jun 2021			Polygoon	125661,17	502363,17
Gebouw3D	53543	1	16:23, 1 jun 2021			Polygoon	125671,21	502358,95
Gebouw3D	53544	1	16:23, 1 jun 2021			Polygoon	125669,99	502409,46
Gebouw3D	53545	1	16:23, 1 jun 2021			Polygoon	125684,92	502403,15
Gebouw3D	53546	1	16:23, 1 jun 2021			Polygoon	125685,54	502404,61
Gebouw3D	53547	1	16:23, 1 jun 2021			Polygoon	125693,86	502410,25
Gebouw3D	53548	1	16:23, 1 jun 2021			Polygoon	125699,91	502396,81
Gebouw3D	53549	1	16:23, 1 jun 2021			Polygoon	125700,29	502521,51
Gebouw3D	53550	1	16:23, 1 jun 2021			Polygoon	125685,41	502503,95
Gebouw3D	53551	1	16:23, 1 jun 2021			Polygoon	125680,44	502506,04
Gebouw3D	53552	1	16:23, 1 jun 2021			Polygoon	125676,89	502507,54
Gebouw3D	53553	1	16:23, 1 jun 2021			Polygoon	125550,97	502340,12
Gebouw3D	53554	1	16:23, 1 jun 2021			Polygoon	125578,17	502340,12
Gebouw3D	53555	1	16:23, 1 jun 2021			Polygoon	125572,46	502330,36
Gebouw3D	53577	1	16:23, 1 jun 2021			Polygoon	125613,91	502163,26
Gebouw3D	53580	1	16:23, 1 jun 2021			Polygoon	125644,23	502302,21
Gebouw3D	53581	1	16:23, 1 jun 2021			Polygoon	125611,51	502322,57
Gebouw3D	53582	1	16:23, 1 jun 2021			Polygoon	125589,14	502334,34
Gebouw3D	53583	1	16:23, 1 jun 2021			Polygoon	125576,55	502337,37
Gebouw3D	53584	1	16:23, 1 jun 2021			Polygoon	125576,62	502337,49
Gebouw3D	53586	1	16:23, 1 jun 2021			Polygoon	125724,82	502343,76
Gebouw3D	53587	1	16:23, 1 jun 2021			Polygoon	125713,57	502342,65
Gebouw3D	53596	1	16:23, 1 jun 2021			Polygoon	125573,77	502332,60
Gebouw3D	53597	1	16:23, 1 jun 2021			Polygoon	125595,05	502345,56
Gebouw3D	53598	1	16:23, 1 jun 2021			Polygoon	125620,43	502317,88
Gebouw3D	53602	1	16:23, 1 jun 2021			Polygoon	125704,89	502394,71
Gebouw3D	53603	1	16:23, 1 jun 2021			Polygoon	125705,56	502406,96
Gebouw3D	53604	1	16:23, 1 jun 2021			Polygoon	125706,44	502409,05
Gebouw3D	53605	1	16:23, 1 jun 2021			Polygoon	125712,24	502358,45

# Invoergegevens van het model

## Ontwikkelingslocatie Overweerseepolderdijk

Buro Ontwerp & Omgeving

Model: Ontwikkelingslocatie Overweerseepolderdijk 4 (2021-11)  
 Purmerend - Purmerend  
 Groep: (hoofdgroep)  
 Lijst van Gebouwen, voor rekenmethode Wegverkeerslawaaai - RMG-2012, wegverkeer

Groep	Hoogte	Rel.H	Maaiveld	Hdef.	Vormpunten	Omtrek	Oppervlak
Gebouw3D	3,00	3,00	0,00	Relatief	4	18,89	21,74
Gebouw3D	8,40	8,40	0,00	Relatief	4	27,50	45,26
Gebouw3D	6,20	6,20	0,00	Relatief	51	182,58	1460,95
Gebouw3D	3,10	3,10	0,00	Relatief	7	30,92	25,72
Gebouw3D	3,40	3,40	0,00	Relatief	8	45,81	84,99
Gebouw3D	3,00	3,00	0,00	Relatief	4	13,31	6,78
Gebouw3D	8,40	8,40	0,00	Relatief	4	28,23	47,00
Gebouw3D	8,40	8,40	0,00	Relatief	6	30,97	52,13
Gebouw3D	3,80	3,80	0,00	Relatief	4	8,44	4,23
Gebouw3D	3,50	3,50	0,00	Relatief	4	8,79	4,33
Gebouw3D	8,90	8,90	0,00	Relatief	6	30,47	51,52
Gebouw3D	2,60	2,60	0,00	Relatief	4	9,56	5,70
Gebouw3D	2,60	2,60	0,00	Relatief	4	9,53	5,67
Gebouw3D	2,70	2,70	0,00	Relatief	4	9,49	5,61
Gebouw3D	2,60	2,60	0,00	Relatief	4	9,40	5,50
Gebouw3D	2,70	2,70	0,00	Relatief	4	9,51	5,64
Gebouw3D	2,70	2,70	0,00	Relatief	4	9,51	5,64
Gebouw3D	5,70	5,70	0,00	Relatief	4	31,17	55,85
Gebouw3D	2,60	2,60	0,00	Relatief	4	9,56	5,71
Gebouw3D	2,60	2,60	0,00	Relatief	4	9,51	5,64
Gebouw3D	2,60	2,60	0,00	Relatief	4	9,46	5,57
Gebouw3D	8,30	8,30	0,00	Relatief	8	31,16	53,77
Gebouw3D	2,70	2,70	0,00	Relatief	4	9,54	5,67
Gebouw3D	6,60	6,60	0,00	Relatief	4	30,81	54,02
Gebouw3D	2,70	2,70	0,00	Relatief	4	9,46	5,57
Gebouw3D	3,40	3,40	0,00	Relatief	4	14,16	9,09
Gebouw3D	8,80	8,80	0,00	Relatief	4	27,37	44,71
Gebouw3D	3,50	3,50	0,00	Relatief	4	14,38	9,53
Gebouw3D	8,00	8,00	0,00	Relatief	4	27,26	44,34
Gebouw3D	8,80	8,80	0,00	Relatief	4	30,71	53,72
Gebouw3D	3,30	3,30	0,00	Relatief	4	14,19	9,13
Gebouw3D	8,90	8,90	0,00	Relatief	4	27,36	44,73
Gebouw3D	3,50	3,50	0,00	Relatief	4	10,13	5,64
Gebouw3D	8,90	8,90	0,00	Relatief	6	29,92	48,24
Gebouw3D	8,90	8,90	0,00	Relatief	4	27,45	45,10
Gebouw3D	5,70	5,70	0,00	Relatief	4	30,82	54,10
Gebouw3D	3,00	3,00	0,00	Relatief	4	13,99	8,61
Gebouw3D	8,00	8,00	0,00	Relatief	4	27,67	45,58
Gebouw3D	3,10	3,10	0,00	Relatief	4	30,93	54,51
Gebouw3D	5,70	5,70	0,00	Relatief	4	30,83	53,99
Gebouw3D	2,70	2,70	0,00	Relatief	4	12,01	8,01
Gebouw3D	12,30	12,30	0,00	Relatief	4	30,81	54,01
Gebouw3D	12,30	12,30	0,00	Relatief	4	30,79	53,93
Gebouw3D	3,30	3,30	0,00	Relatief	4	17,71	17,57
Gebouw3D	7,50	7,50	0,00	Relatief	8	88,40	471,35
Gebouw3D	3,30	3,30	0,00	Relatief	4	30,72	47,24
Gebouw3D	4,70	4,70	0,00	Relatief	6	15,49	13,88
Gebouw3D	4,80	4,80	0,00	Relatief	33	134,86	838,10
Gebouw3D	7,30	7,30	0,00	Relatief	12	76,04	304,63
Gebouw3D	3,40	3,40	0,00	Relatief	4	50,75	160,98
Gebouw3D	3,30	3,30	0,00	Relatief	4	50,41	158,77
Gebouw3D	4,80	4,80	0,00	Relatief	6	15,72	14,21
Gebouw3D	2,40	2,40	0,00	Relatief	4	16,06	14,96
Gebouw3D	9,60	9,60	0,00	Relatief	6	31,32	53,79
Gebouw3D	3,10	3,10	0,00	Relatief	8	15,67	10,31
Gebouw3D	4,80	4,80	0,00	Relatief	4	15,62	14,09
Gebouw3D	6,20	6,20	0,00	Relatief	4	50,67	160,46
Gebouw3D	3,30	3,30	0,00	Relatief	6	51,02	151,24
Gebouw3D	5,70	5,70	0,00	Relatief	4	30,91	54,39
Gebouw3D	2,60	2,60	0,00	Relatief	4	9,55	5,68
Gebouw3D	2,70	2,70	0,00	Relatief	4	9,40	5,50
Gebouw3D	2,60	2,60	0,00	Relatief	4	9,59	5,73

# Invoergegevens van het model

## Ontwikkelingslocatie Overweerseepolderdijk

Buro Ontwerp & Omgeving

Model: Ontwikkelingslocatie Overweerseepolderdijk 4 (2021-11)  
 Purmerend - Purmerend  
 Groep: (hoofdgroep)  
 Lijst van Gebouwen, voor rekenmethode Wegverkeerslawaaï - RMG-2012, wegverkeer

Groep	Min.lengte	Max.lengte	Functie	Gebouwtype	BAG-id	Gemeente	Jaar	AHN-jaar	Trust	Cp
Gebouw3D	3,93	5,47					0	0	0 0	dB
Gebouw3D	5,45	8,35					0	0	0 0	dB
Gebouw3D	0,06	36,75					0	0	0 0	dB
Gebouw3D	0,49	8,51					0	0	0 0	dB
Gebouw3D	0,25	17,38					0	0	0 0	dB
Gebouw3D	1,17	5,40					0	0	0 0	dB
Gebouw3D	5,38	8,82					0	0	0 0	dB
Gebouw3D	1,69	9,98					0	0	0 0	dB
Gebouw3D	1,68	2,69					0	0	0 0	dB
Gebouw3D	1,06	2,99					0	0	0 0	dB
Gebouw3D	1,06	9,98					0	0	0 0	dB
Gebouw3D	2,27	2,50					0	0	0 0	dB
Gebouw3D	2,27	2,50					0	0	0 0	dB
Gebouw3D	2,25	2,49					0	0	0 0	dB
Gebouw3D	2,19	2,50					0	0	0 0	dB
Gebouw3D	2,26	2,50					0	0	0 0	dB
Gebouw3D	2,25	2,50					0	0	0 0	dB
Gebouw3D	5,57	10,00					0	0	0 0	dB
Gebouw3D	2,29	2,50					0	0	0 0	dB
Gebouw3D	2,25	2,50					0	0	0 0	dB
Gebouw3D	2,23	2,50					0	0	0 0	dB
Gebouw3D	0,18	10,00					0	0	0 0	dB
Gebouw3D	2,24	2,51					0	0	0 0	dB
Gebouw3D	5,40	10,01					0	0	0 0	dB
Gebouw3D	2,22	2,50					0	0	0 0	dB
Gebouw3D	1,57	5,40					0	0	0 0	dB
Gebouw3D	5,40	8,40					0	0	0 0	dB
Gebouw3D	1,41	5,45					0	0	0 0	dB
Gebouw3D	5,40	8,56					0	0	0 0	dB
Gebouw3D	5,38	9,97					0	0	0 0	dB
Gebouw3D	1,59	5,41					0	0	0 0	dB
Gebouw3D	5,41	8,38					0	0	0 0	dB
Gebouw3D	1,87	3,61					0	0	0 0	dB
Gebouw3D	1,80	9,96					0	0	0 0	dB
Gebouw3D	5,46	8,45					0	0	0 0	dB
Gebouw3D	5,40	10,01					0	0	0 0	dB
Gebouw3D	1,59	5,40					0	0	0 0	dB
Gebouw3D	5,40	8,43					0	0	0 0	dB
Gebouw3D	5,43	10,03					0	0	0 0	dB
Gebouw3D	5,38	10,04					0	0	0 0	dB
Gebouw3D	2,00	4,00					0	0	0 0	dB
Gebouw3D	5,40	10,00					0	0	0 0	dB
Gebouw3D	5,39	10,00					0	0	0 0	dB
Gebouw3D	3,00	5,86					0	0	0 0	dB
Gebouw3D	0,18	25,23					0	0	0 0	dB
Gebouw3D	3,94	11,15					0	0	0 0	dB
Gebouw3D	0,07	4,96					0	0	0 0	dB
Gebouw3D	0,08	17,37					0	0	0 0	dB
Gebouw3D	0,08	21,15					0	0	0 0	dB
Gebouw3D	12,64	12,76					0	0	0 0	dB
Gebouw3D	12,40	12,69					0	0	0 0	dB
Gebouw3D	0,13	5,01					0	0	0 0	dB
Gebouw3D	2,83	5,12					0	0	0 0	dB
Gebouw3D	0,42	9,97					0	0	0 0	dB
Gebouw3D	0,05	5,63					0	0	0 0	dB
Gebouw3D	2,83	5,01					0	0	0 0	dB
Gebouw3D	12,64	12,72					0	0	0 0	dB
Gebouw3D	2,69	12,76					0	0	0 0	dB
Gebouw3D	5,41	10,04					0	0	0 0	dB
Gebouw3D	2,27	2,50					0	0	0 0	dB
Gebouw3D	2,19	2,50					0	0	0 0	dB
Gebouw3D	2,27	2,52					0	0	0 0	dB



# Invoergegevens van het model

## Ontwikkelingslocatie Overweerseepolderdijk

Buro Ontwerp & Omgeving

Model: Ontwikkelingslocatie Overweerseepolderdijk 4 (2021-11)  
 Purmerend - Purmerend  
 Groep: (hoofdgroep)  
 Lijst van Gebouwen, voor rekenmethode Wegverkeerslawaaï - RMG-2012, wegverkeer

Groep	ItemID	Grp.ID	Datum	Naam	Omschr.	Vorm	X-1	Y-1
Gebouw3D	53606	1	16:23, 1 jun 2021			Polygoon	125713,98	502362,62
Gebouw3D	53607	1	16:23, 1 jun 2021			Polygoon	125715,50	502402,76
Gebouw3D	53608	1	16:23, 1 jun 2021			Polygoon	125716,39	502404,86
Gebouw3D	53609	1	16:23, 1 jun 2021			Polygoon	125729,86	502365,19
Gebouw3D	53610	1	16:23, 1 jun 2021			Polygoon	125725,45	502398,56
Gebouw3D	53611	1	16:23, 1 jun 2021			Polygoon	125726,34	502400,66
Gebouw3D	53612	1	16:23, 1 jun 2021			Polygoon	125731,20	502383,78
Gebouw3D	53613	1	16:23, 1 jun 2021			Polygoon	125726,29	502372,57
Gebouw3D	53614	1	16:23, 1 jun 2021			Polygoon	125732,78	502390,59
Gebouw3D	53615	1	16:23, 1 jun 2021			Polygoon	125731,32	502358,71
Gebouw3D	53616	1	16:23, 1 jun 2021			Polygoon	125737,61	502373,62
Gebouw3D	53622	1	16:23, 1 jun 2021			Polygoon	125758,53	502462,89
Gebouw3D	53623	1	16:23, 1 jun 2021			Polygoon	125752,94	502464,72
Gebouw3D	53624	1	16:23, 1 jun 2021			Polygoon	125747,97	502466,81
Gebouw3D	53625	1	16:23, 1 jun 2021			Polygoon	125743,07	502468,87
Gebouw3D	53626	1	16:23, 1 jun 2021			Polygoon	125743,06	502468,87
Gebouw3D	53627	1	16:23, 1 jun 2021			Polygoon	125743,35	502479,58
Gebouw3D	53628	1	16:23, 1 jun 2021			Polygoon	125745,65	502485,05
Gebouw3D	53629	1	16:23, 1 jun 2021			Polygoon	125706,42	502484,27
Gebouw3D	53630	1	16:23, 1 jun 2021			Polygoon	125783,93	502488,88
Gebouw3D	53631	1	16:23, 1 jun 2021			Polygoon	125746,00	502497,10
Gebouw3D	53632	1	16:23, 1 jun 2021			Polygoon	125764,37	502494,81
Gebouw3D	53633	1	16:23, 1 jun 2021			Polygoon	125768,31	502504,27
Gebouw3D	53634	1	16:23, 1 jun 2021			Polygoon	125728,34	502514,56
Gebouw3D	53635	1	16:23, 1 jun 2021			Polygoon	125792,82	502513,16
Gebouw3D	53636	1	16:23, 1 jun 2021			Polygoon	125772,21	502513,65
Gebouw3D	53637	1	16:23, 1 jun 2021			Polygoon	125711,07	502516,33
Gebouw3D	53638	1	16:23, 1 jun 2021			Polygoon	125711,76	502517,99
Gebouw3D	53639	1	16:23, 1 jun 2021			Polygoon	125732,27	502523,97
Gebouw3D	53640	1	16:23, 1 jun 2021			Polygoon	125776,87	502524,73
Gebouw3D	53641	1	16:23, 1 jun 2021			Polygoon	125771,00	502530,85
Gebouw3D	53642	1	16:23, 1 jun 2021			Polygoon	125700,76	502533,01
Gebouw3D	53643	1	16:23, 1 jun 2021			Polygoon	125780,19	502532,62
Gebouw3D	53644	1	16:23, 1 jun 2021			Polygoon	125719,64	502536,81
Gebouw3D	53645	1	16:23, 1 jun 2021			Polygoon	125740,16	502542,79
Gebouw3D	53646	1	16:23, 1 jun 2021			Polygoon	125776,94	502544,95
Gebouw3D	53647	1	16:23, 1 jun 2021			Polygoon	125708,68	502541,51
Gebouw3D	53648	1	16:23, 1 jun 2021			Polygoon	125784,14	502542,04
Gebouw3D	53649	1	16:23, 1 jun 2021			Polygoon	125730,93	502546,66
Gebouw3D	53650	1	16:23, 1 jun 2021			Polygoon	125723,58	502546,19
Gebouw3D	53651	1	16:23, 1 jun 2021			Polygoon	125732,91	502551,36
Gebouw3D	53652	1	16:23, 1 jun 2021			Polygoon	125712,12	502549,69
Gebouw3D	59416	1	16:23, 1 jun 2021			Polygoon	125331,75	502075,96
Gebouw3D	59418	1	16:23, 1 jun 2021			Polygoon	125324,34	502080,20
Gebouw3D	59426	1	16:23, 1 jun 2021			Polygoon	125284,13	502102,47
Gebouw3D	59427	1	16:23, 1 jun 2021			Polygoon	125280,89	502120,71
Gebouw3D	59430	1	16:23, 1 jun 2021			Polygoon	125246,61	502123,12
Gebouw3D	59431	1	16:23, 1 jun 2021			Polygoon	125242,09	502139,25
Gebouw3D	59559	1	16:23, 1 jun 2021			Polygoon	124902,72	502358,30
Gebouw3D	59593	1	16:23, 1 jun 2021			Polygoon	125277,72	502294,45
Gebouw3D	59594	1	16:23, 1 jun 2021			Polygoon	125220,85	502318,80
Gebouw3D	59595	1	16:23, 1 jun 2021			Polygoon	125431,72	502306,94
Gebouw3D	59596	1	16:23, 1 jun 2021			Polygoon	125280,22	502323,16
Gebouw3D	59597	1	16:23, 1 jun 2021			Polygoon	125257,84	502335,98
Gebouw3D	59598	1	16:23, 1 jun 2021			Polygoon	125327,80	502341,25
Gebouw3D	59599	1	16:23, 1 jun 2021			Polygoon	125270,58	502357,72
Gebouw3D	59600	1	16:23, 1 jun 2021			Polygoon	125237,53	502360,26
Gebouw3D	59601	1	16:23, 1 jun 2021			Polygoon	125371,09	502368,23
Gebouw3D	59602	1	16:23, 1 jun 2021			Polygoon	125244,41	502367,84
Gebouw3D	59603	1	16:23, 1 jun 2021			Polygoon	125404,46	502375,90
Gebouw3D	59604	1	16:23, 1 jun 2021			Polygoon	125376,84	502387,31
Gebouw3D	59605	1	16:23, 1 jun 2021			Polygoon	125364,97	502393,77

# Invoergegevens van het model

## Ontwikkelingslocatie Overweerseepolderdijk

Buro Ontwerp & Omgeving

Model: Ontwikkelingslocatie Overweerseepolderdijk 4 (2021-11)  
 Purmerend - Purmerend  
 Groep: (hoofdgroep)  
 Lijst van Gebouwen, voor rekenmethode Wegverkeerslawaaï - RMG-2012, wegverkeer

Groep	Hoogte	Rel.H	Maaiveld	Hdef.	Vormpunten	Omtrek	Oppervlak
Gebouw3D	2,60	2,60	0,00	Relatief	4	9,52	5,65
Gebouw3D	2,60	2,60	0,00	Relatief	4	9,59	5,74
Gebouw3D	2,60	2,60	0,00	Relatief	4	9,48	5,59
Gebouw3D	3,00	3,00	0,00	Relatief	4	23,10	33,19
Gebouw3D	2,60	2,60	0,00	Relatief	4	9,56	5,70
Gebouw3D	2,70	2,70	0,00	Relatief	4	9,50	5,63
Gebouw3D	3,10	3,10	0,00	Relatief	8	31,34	50,37
Gebouw3D	4,90	4,90	0,00	Relatief	6	18,76	20,52
Gebouw3D	8,50	8,50	0,00	Relatief	6	19,15	21,99
Gebouw3D	8,40	8,40	0,00	Relatief	4	18,50	20,80
Gebouw3D	8,40	8,40	0,00	Relatief	4	23,23	33,54
Gebouw3D	20,30	20,30	0,00	Relatief	6	29,16	52,96
Gebouw3D	13,80	13,80	0,00	Relatief	6	31,64	58,20
Gebouw3D	13,80	13,80	0,00	Relatief	4	30,76	53,82
Gebouw3D	13,90	13,90	0,00	Relatief	4	30,67	53,40
Gebouw3D	13,50	13,50	0,00	Relatief	6	39,95	95,46
Gebouw3D	3,30	3,30	0,00	Relatief	4	17,69	17,53
Gebouw3D	3,30	3,30	0,00	Relatief	4	17,51	17,07
Gebouw3D	12,30	12,30	0,00	Relatief	4	30,80	54,02
Gebouw3D	13,70	13,70	0,00	Relatief	21	47,81	30,97
Gebouw3D	8,40	8,40	0,00	Relatief	8	30,51	50,66
Gebouw3D	2,70	2,70	0,00	Relatief	4	11,62	7,23
Gebouw3D	2,70	2,70	0,00	Relatief	4	11,61	7,21
Gebouw3D	7,90	7,90	0,00	Relatief	8	30,62	50,95
Gebouw3D	13,70	13,70	0,00	Relatief	23	34,44	22,99
Gebouw3D	2,70	2,70	0,00	Relatief	4	11,61	7,22
Gebouw3D	2,70	2,70	0,00	Relatief	4	11,60	7,21
Gebouw3D	2,80	2,80	0,00	Relatief	4	11,60	7,21
Gebouw3D	7,50	7,50	0,00	Relatief	8	30,59	50,88
Gebouw3D	2,70	2,70	0,00	Relatief	4	11,60	7,20
Gebouw3D	8,40	8,40	0,00	Relatief	8	30,53	50,73
Gebouw3D	2,80	2,80	0,00	Relatief	4	12,04	8,05
Gebouw3D	2,70	2,70	0,00	Relatief	4	11,61	7,23
Gebouw3D	2,80	2,80	0,00	Relatief	4	11,60	7,21
Gebouw3D	7,50	7,50	0,00	Relatief	8	30,58	50,87
Gebouw3D	6,70	6,70	0,00	Relatief	4	30,21	51,02
Gebouw3D	2,70	2,70	0,00	Relatief	4	12,02	8,02
Gebouw3D	2,70	2,70	0,00	Relatief	4	11,61	7,22
Gebouw3D	7,50	7,50	0,00	Relatief	8	30,57	50,83
Gebouw3D	2,80	2,80	0,00	Relatief	4	11,60	7,20
Gebouw3D	7,50	7,50	0,00	Relatief	8	30,57	50,83
Gebouw3D	2,70	2,70	0,00	Relatief	4	12,02	8,03
Gebouw3D	9,60	9,60	0,00	Relatief	8	31,99	59,57
Gebouw3D	10,10	10,10	0,00	Relatief	10	33,77	57,25
Gebouw3D	10,40	10,40	0,00	Relatief	12	44,39	59,85
Gebouw3D	10,10	10,10	0,00	Relatief	12	49,81	65,66
Gebouw3D	10,20	10,20	0,00	Relatief	8	30,09	53,24
Gebouw3D	2,70	2,70	0,00	Relatief	4	19,08	16,73
Gebouw3D	12,30	12,30	0,00	Relatief	38	87,15	397,27
Gebouw3D	2,70	2,70	0,00	Relatief	6	42,91	100,90
Gebouw3D	10,00	10,00	0,00	Relatief	8	115,73	766,82
Gebouw3D	3,00	3,00	0,00	Relatief	4	9,97	5,94
Gebouw3D	7,50	7,50	0,00	Relatief	4	129,46	899,59
Gebouw3D	12,60	12,60	0,00	Relatief	9	48,13	116,83
Gebouw3D	5,60	5,60	0,00	Relatief	4	20,47	26,18
Gebouw3D	3,70	3,70	0,00	Relatief	13	28,69	40,33
Gebouw3D	6,20	6,20	0,00	Relatief	26	79,85	275,60
Gebouw3D	9,20	9,20	0,00	Relatief	9	42,52	95,99
Gebouw3D	8,00	8,00	0,00	Relatief	13	62,17	140,72
Gebouw3D	8,80	8,80	0,00	Relatief	3	10,77	4,96
Gebouw3D	8,70	8,70	0,00	Relatief	15	75,85	266,60
Gebouw3D	10,70	10,70	0,00	Relatief	14	76,01	260,84



# Invoergegevens van het model

## Ontwikkelingslocatie Overweerseepolderdijk

Buro Ontwerp & Omgeving

Model: Ontwikkelingslocatie Overweerseepolderdijk 4 (2021-11)  
 Purmerend - Purmerend  
 Groep: (hoofdgroep)  
 Lijst van Gebouwen, voor rekenmethode Wegverkeerslawaaai - RMG-2012, wegverkeer

Groep	Min.lengte	Max.lengte	Functie	Gebouwtype	BAG-id	Gemeente	Jaar	AHN-jaar	Trust	Cp
Gebouw3D	2,23	2,50					0	0	0 0	dB
Gebouw3D	2,28	2,52					0	0	0 0	dB
Gebouw3D	2,21	2,52					0	0	0 0	dB
Gebouw3D	5,38	6,17					0	0	0 0	dB
Gebouw3D	2,26	2,51					0	0	0 0	dB
Gebouw3D	2,24	2,51					0	0	0 0	dB
Gebouw3D	0,86	6,15					0	0	0 0	dB
Gebouw3D	0,28	5,60					0	0	0 0	dB
Gebouw3D	0,01	5,74					0	0	0 0	dB
Gebouw3D	3,85	5,40					0	0	0 0	dB
Gebouw3D	5,34	6,26					0	0	0 0	dB
Gebouw3D	0,21	7,49					0	0	0 0	dB
Gebouw3D	0,49	9,99					0	0	0 0	dB
Gebouw3D	5,38	9,99					0	0	0 0	dB
Gebouw3D	5,32	9,99					0	0	0 0	dB
Gebouw3D	0,60	9,99					0	0	0 0	dB
Gebouw3D	3,00	5,87					0	0	0 0	dB
Gebouw3D	2,93	5,82					0	0	0 0	dB
Gebouw3D	5,40	10,00					0	0	0 0	dB
Gebouw3D	0,06	6,95					0	0	0 0	dB
Gebouw3D	0,18	9,97					0	0	0 0	dB
Gebouw3D	1,81	4,00					0	0	0 0	dB
Gebouw3D	1,80	4,00					0	0	0 0	dB
Gebouw3D	0,18	10,03					0	0	0 0	dB
Gebouw3D	0,07	6,10					0	0	0 0	dB
Gebouw3D	1,81	4,00					0	0	0 0	dB
Gebouw3D	1,80	4,00					0	0	0 0	dB
Gebouw3D	1,80	4,00					0	0	0 0	dB
Gebouw3D	0,18	10,02					0	0	0 0	dB
Gebouw3D	1,80	4,00					0	0	0 0	dB
Gebouw3D	0,18	9,99					0	0	0 0	dB
Gebouw3D	2,01	4,01					0	0	0 0	dB
Gebouw3D	1,81	4,00					0	0	0 0	dB
Gebouw3D	1,80	4,00					0	0	0 0	dB
Gebouw3D	0,18	10,02					0	0	0 0	dB
Gebouw3D	5,10	10,01					0	0	0 0	dB
Gebouw3D	2,00	4,01					0	0	0 0	dB
Gebouw3D	1,80	4,00					0	0	0 0	dB
Gebouw3D	0,17	10,01					0	0	0 0	dB
Gebouw3D	1,80	4,00					0	0	0 0	dB
Gebouw3D	0,18	10,01					0	0	0 0	dB
Gebouw3D	2,00	4,01					0	0	0 0	dB
Gebouw3D	0,32	9,66					0	0	0 0	dB
Gebouw3D	0,41	11,08					0	0	0 0	dB
Gebouw3D	0,28	13,23					0	0	0 0	dB
Gebouw3D	0,65	14,44					0	0	0 0	dB
Gebouw3D	0,71	9,13					0	0	0 0	dB
Gebouw3D	2,22	7,23					0	0	0 0	dB
Gebouw3D	0,18	15,28					0	0	0 0	dB
Gebouw3D	2,03	11,41					0	0	0 0	dB
Gebouw3D	0,51	36,07					0	0	0 0	dB
Gebouw3D	1,95	3,03					0	0	0 0	dB
Gebouw3D	20,20	44,64					0	0	0 0	dB
Gebouw3D	0,45	17,13					0	0	0 0	dB
Gebouw3D	4,99	5,25					0	0	0 0	dB
Gebouw3D	0,17	6,84					0	0	0 0	dB
Gebouw3D	0,01	12,77					0	0	0 0	dB
Gebouw3D	0,13	9,08					0	0	0 0	dB
Gebouw3D	0,18	12,25					0	0	0 0	dB
Gebouw3D	2,95	4,46					0	0	0 0	dB
Gebouw3D	0,03	12,86					0	0	0 0	dB
Gebouw3D	0,61	13,52					0	0	0 0	dB



# Invoergegevens van het model

## Ontwikkelingslocatie Overweerseepolderdijk

Buro Ontwerp & Omgeving

Model: Ontwikkelingslocatie Overweerseepolderdijk 4 (2021-11)  
Purmerend - Purmerend  
Groep: (hoofdgroep)  
Lijst van Gebouwen, voor rekenmethode Wegverkeerslawaaai - RMG-2012, wegverkeer

Groep	ItemID	Grp.ID	Datum	Naam	Omschr.	Vorm	X-1	Y-1
Gebouw3D	59606	1	16:23, 1 jun 2021			Polygoon	125412,61	502394,39
Gebouw3D	59607	1	16:23, 1 jun 2021			Polygoon	125418,51	502402,45
Gebouw3D	59608	1	16:23, 1 jun 2021			Polygoon	125392,46	502406,33
Gebouw3D	59609	1	16:23, 1 jun 2021			Polygoon	125387,94	502406,52
Gebouw3D	59610	1	16:23, 1 jun 2021			Polygoon	125419,04	502405,99
Gebouw3D	59611	1	16:23, 1 jun 2021			Polygoon	125379,94	502413,21
Gebouw3D	59612	1	16:23, 1 jun 2021			Polygoon	125371,86	502423,74
Gebouw3D	59613	1	16:23, 1 jun 2021			Polygoon	125391,29	502426,95
Gebouw3D	139595	1	11:34, 23 nov 2021			Polygoon	125393,92	502706,41
Ontwikkeling	139401	24	11:18, 23 nov 2021	Villa 1		Polygoon	125370,18	502720,92
Ontwikkeling	139402	24	11:18, 23 nov 2021	Villa 2		Polygoon	125373,84	502709,16

# Invoergegevens van het model

## Ontwikkelingslocatie Overweerseepolderdijk

Buro Ontwerp & Omgeving

Model: Ontwikkelingslocatie Overweerseepolderdijk 4 (2021-11)  
Purmerend - Purmerend  
Groep: (hoofdgroep)  
Lijst van Gebouwen, voor rekenmethode Wegverkeerslawaaai - RMG-2012, wegverkeer

Groep	Hoogte	Rel.H	Maaiveld	Hdef.	Vormpunten	Omtrek	Oppervlak
Gebouw3D	8,80	8,80	0,00	Relatief	4	6,24	2,36
Gebouw3D	8,80	8,80	0,00	Relatief	4	10,62	5,55
Gebouw3D	8,60	8,60	0,00	Relatief	8	44,84	99,06
Gebouw3D	5,40	5,40	0,00	Relatief	7	18,19	20,32
Gebouw3D	8,80	8,80	0,00	Relatief	6	8,78	3,81
Gebouw3D	4,20	4,20	0,00	Relatief	14	46,44	60,57
Gebouw3D	5,70	5,70	0,00	Relatief	4	39,54	86,45
Gebouw3D	11,60	11,60	0,00	Relatief	11	60,93	189,18
Gebouw3D	3,00	3,00	0,00	Relatief	4	18,40	19,93
Ontwikkeling	6,00	6,00	0,00	Relatief	7	67,88	306,60
Ontwikkeling	6,00	6,00	0,00	Relatief	4	65,88	252,28

# Invoergegevens van het model

## Ontwikkelingslocatie Overweerseepolderdijk

Buro Ontwerp & Omgeving

Model: Ontwikkelingslocatie Overweerseepolderdijk 4 (2021-11)  
Purmerend - Purmerend  
Groep: (hoofdgroep)  
Lijst van Gebouwen, voor rekenmethode Wegverkeerslawaaai - RMG-2012, wegverkeer

Groep	Min.lengte	Max.lengte	Functie	Gebouwtype	BAG-id	Gemeente	Jaar	AHN-jaar	Trust	Cp
Gebouw3D	1,33	1,86					0	0	0 0	dB
Gebouw3D	1,50	4,27					0	0	0 0	dB
Gebouw3D	0,27	11,32					0	0	0 0	dB
Gebouw3D	0,03	4,96					0	0	0 0	dB
Gebouw3D	0,65	2,18					0	0	0 0	dB
Gebouw3D	0,54	9,36					0	0	0 0	dB
Gebouw3D	6,54	13,45					0	0	0 0	dB
Gebouw3D	0,69	10,93					0	0	0 0	dB
Gebouw3D	3,87	6,06					0	0	0 0	dB
Ontwikkeling	NVT	16,88					0	0	0 0	dB
Ontwikkeling	12,11	20,90					0	0	0 0	dB

# Invoergegevens van het model

## Ontwikkelingslocatie Overweerseepolderdijk

Buro Ontwerp & Omgeving

Model: Ontwikkelingslocatie Overweerseepolderdijk 4 (2021-11)  
Purmerend - Purmerend  
Groep: (hoofdgroep)  
Lijst van Gebouwen, voor rekenmethode Wegverkeerslawaaai - RMG-2012, wegverkeer

Groep	Zwevend	Refl. 63	Refl. 125	Refl. 250	Refl. 500	Refl. 1k	Refl. 2k	Refl. 4k	Refl. 8k
Gebouw3D	False	0,80	0,80	0,80	0,80	0,80	0,80	0,80	0,80
Gebouw3D	False	0,80	0,80	0,80	0,80	0,80	0,80	0,80	0,80
Gebouw3D	False	0,80	0,80	0,80	0,80	0,80	0,80	0,80	0,80
Gebouw3D	False	0,80	0,80	0,80	0,80	0,80	0,80	0,80	0,80
Gebouw3D	False	0,80	0,80	0,80	0,80	0,80	0,80	0,80	0,80
Gebouw3D	False	0,80	0,80	0,80	0,80	0,80	0,80	0,80	0,80
Gebouw3D	False	0,80	0,80	0,80	0,80	0,80	0,80	0,80	0,80
Gebouw3D	False	0,80	0,80	0,80	0,80	0,80	0,80	0,80	0,80
Ontwikkeling	False	0,80	0,80	0,80	0,80	0,80	0,80	0,80	0,80
Ontwikkeling	False	0,80	0,80	0,80	0,80	0,80	0,80	0,80	0,80

# Invoergegevens van het model

## Ontwikkelingslocatie Overweersepolderdijk

Buro Ontwerp & Omgeving

Model: Ontwikkelingslocatie Overweersepolderdijk 4 (2021-11)  
 Purmerend - Purmerend  
 Groep: (hoofdgroep)  
 Lijst van Bodemgebieden, voor rekenmethode Wegverkeerslawaaai - RMG-2012, wegverkeer

Groep	ItemID	Grp.ID	Datum	Naam	Omschr.	Vorm
groenvoorziening	64600	3 16:44, 1 jun 2021	1 jun 2021	groenvoorz	bodembedekkers	Polygoon
groenvoorziening	64614	3 16:44, 1 jun 2021	1 jun 2021	groenvoorz		Polygoon
groenvoorziening	64624	3 16:44, 1 jun 2021	1 jun 2021	groenvoorz		Polygoon
groenvoorziening	64630	3 16:44, 1 jun 2021	1 jun 2021	groenvoorz		Polygoon
groenvoorziening	64685	3 16:44, 1 jun 2021	1 jun 2021	groenvoorz	gras- en kruidachtigen	Polygoon
groenvoorziening	64687	3 16:44, 1 jun 2021	1 jun 2021	groenvoorz	gras- en kruidachtigen	Polygoon
groenvoorziening	64690	3 16:44, 1 jun 2021	1 jun 2021	groenvoorz	gras- en kruidachtigen	Polygoon
groenvoorziening	64715	3 16:44, 1 jun 2021	1 jun 2021	groenvoorz	gras- en kruidachtigen	Polygoon
groenvoorziening	64716	3 16:44, 1 jun 2021	1 jun 2021	groenvoorz	gras- en kruidachtigen	Polygoon
groenvoorziening	64742	3 16:44, 1 jun 2021	1 jun 2021	groenvoorz	gras- en kruidachtigen	Polygoon
groenvoorziening	64743	3 16:44, 1 jun 2021	1 jun 2021	groenvoorz	gras- en kruidachtigen	Polygoon
groenvoorziening	64747	3 16:44, 1 jun 2021	1 jun 2021	groenvoorz	gras- en kruidachtigen	Polygoon
groenvoorziening	64749	3 16:44, 1 jun 2021	1 jun 2021	groenvoorz	gras- en kruidachtigen	Polygoon
groenvoorziening	64751	3 16:44, 1 jun 2021	1 jun 2021	groenvoorz	gras- en kruidachtigen	Polygoon
groenvoorziening	64753	3 16:44, 1 jun 2021	1 jun 2021	groenvoorz	gras- en kruidachtigen	Polygoon
groenvoorziening	65201	3 16:44, 1 jun 2021	1 jun 2021	groenvoorz	gras- en kruidachtigen	Polygoon
groenvoorziening	65227	3 16:44, 1 jun 2021	1 jun 2021	groenvoorz	gras- en kruidachtigen	Polygoon
groenvoorziening	65232	3 16:44, 1 jun 2021	1 jun 2021	groenvoorz	gras- en kruidachtigen	Polygoon
groenvoorziening	65233	3 16:44, 1 jun 2021	1 jun 2021	groenvoorz	gras- en kruidachtigen	Polygoon
groenvoorziening	65235	3 16:44, 1 jun 2021	1 jun 2021	groenvoorz		Polygoon
groenvoorziening	65237	3 16:44, 1 jun 2021	1 jun 2021	groenvoorz		Polygoon
groenvoorziening	65240	3 16:44, 1 jun 2021	1 jun 2021	groenvoorz	gras- en kruidachtigen	Polygoon
groenvoorziening	65242	3 16:44, 1 jun 2021	1 jun 2021	groenvoorz	gras- en kruidachtigen	Polygoon
groenvoorziening	65353	3 16:44, 1 jun 2021	1 jun 2021	groenvoorz	gras- en kruidachtigen	Polygoon
groenvoorziening	65354	3 16:44, 1 jun 2021	1 jun 2021	groenvoorz	gras- en kruidachtigen	Polygoon
groenvoorziening	65355	3 16:44, 1 jun 2021	1 jun 2021	groenvoorz	gras- en kruidachtigen	Polygoon
groenvoorziening	65356	3 16:44, 1 jun 2021	1 jun 2021	groenvoorz	gras- en kruidachtigen	Polygoon
groenvoorziening	65359	3 16:44, 1 jun 2021	1 jun 2021	groenvoorz	gras- en kruidachtigen	Polygoon
groenvoorziening	65360	3 16:44, 1 jun 2021	1 jun 2021	groenvoorz	gras- en kruidachtigen	Polygoon
groenvoorziening	65362	3 16:44, 1 jun 2021	1 jun 2021	groenvoorz	gras- en kruidachtigen	Polygoon
groenvoorziening	65380	3 16:44, 1 jun 2021	1 jun 2021	groenvoorz	gras- en kruidachtigen	Polygoon
groenvoorziening	65381	3 16:44, 1 jun 2021	1 jun 2021	groenvoorz		Polygoon
groenvoorziening	65392	3 16:44, 1 jun 2021	1 jun 2021	groenvoorz	gras- en kruidachtigen	Polygoon
groenvoorziening	65393	3 16:44, 1 jun 2021	1 jun 2021	groenvoorz	gras- en kruidachtigen	Polygoon
groenvoorziening	65395	3 16:44, 1 jun 2021	1 jun 2021	groenvoorz	gras- en kruidachtigen	Polygoon
groenvoorziening	65396	3 16:44, 1 jun 2021	1 jun 2021	groenvoorz		Polygoon
groenvoorziening	65398	3 16:44, 1 jun 2021	1 jun 2021	groenvoorz		Polygoon
groenvoorziening	65399	3 16:44, 1 jun 2021	1 jun 2021	groenvoorz	gras- en kruidachtigen	Polygoon
groenvoorziening	65406	3 16:44, 1 jun 2021	1 jun 2021	groenvoorz		Polygoon
groenvoorziening	65407	3 16:44, 1 jun 2021	1 jun 2021	groenvoorz	gras- en kruidachtigen	Polygoon
groenvoorziening	65409	3 16:44, 1 jun 2021	1 jun 2021	groenvoorz	gras- en kruidachtigen	Polygoon
groenvoorziening	65413	3 16:44, 1 jun 2021	1 jun 2021	groenvoorz	gras- en kruidachtigen	Polygoon
groenvoorziening	65415	3 16:44, 1 jun 2021	1 jun 2021	groenvoorz	gras- en kruidachtigen	Polygoon
groenvoorziening	65417	3 16:44, 1 jun 2021	1 jun 2021	groenvoorz	gras- en kruidachtigen	Polygoon
groenvoorziening	65418	3 16:44, 1 jun 2021	1 jun 2021	groenvoorz	gras- en kruidachtigen	Polygoon
groenvoorziening	65424	3 16:44, 1 jun 2021	1 jun 2021	groenvoorz		Polygoon
groenvoorziening	65426	3 16:44, 1 jun 2021	1 jun 2021	groenvoorz	gras- en kruidachtigen	Polygoon
groenvoorziening	65428	3 16:44, 1 jun 2021	1 jun 2021	groenvoorz	gras- en kruidachtigen	Polygoon
groenvoorziening	65444	3 16:44, 1 jun 2021	1 jun 2021	groenvoorz	gras- en kruidachtigen	Polygoon
groenvoorziening	65445	3 16:44, 1 jun 2021	1 jun 2021	groenvoorz	gras- en kruidachtigen	Polygoon
groenvoorziening	65446	3 16:44, 1 jun 2021	1 jun 2021	groenvoorz	gras- en kruidachtigen	Polygoon
groenvoorziening	65447	3 16:44, 1 jun 2021	1 jun 2021	groenvoorz	gras- en kruidachtigen	Polygoon
groenvoorziening	65448	3 16:44, 1 jun 2021	1 jun 2021	groenvoorz	gras- en kruidachtigen	Polygoon
groenvoorziening	65449	3 16:44, 1 jun 2021	1 jun 2021	groenvoorz	gras- en kruidachtigen	Polygoon
groenvoorziening	78494	3 16:44, 1 jun 2021	1 jun 2021	groenvoorz	gras- en kruidachtigen	Polygoon
groenvoorziening	78495	3 16:44, 1 jun 2021	1 jun 2021	groenvoorz	heesters	Polygoon
groenvoorziening	78496	3 16:44, 1 jun 2021	1 jun 2021	groenvoorz	heesters	Polygoon
groenvoorziening	78498	3 16:44, 1 jun 2021	1 jun 2021	groenvoorz	gras- en kruidachtigen	Polygoon
groenvoorziening	78510	3 16:44, 1 jun 2021	1 jun 2021	groenvoorz	gras- en kruidachtigen	Polygoon
groenvoorziening	78516	3 16:44, 1 jun 2021	1 jun 2021	groenvoorz	gras- en kruidachtigen	Polygoon
groenvoorziening	78519	3 16:44, 1 jun 2021	1 jun 2021	groenvoorz	gras- en kruidachtigen	Polygoon
groenvoorziening	78521	3 16:44, 1 jun 2021	1 jun 2021	groenvoorz	gras- en kruidachtigen	Polygoon

# Invoergegevens van het model

## Ontwikkelingslocatie Overweerseepolderdijk

Buro Ontwerp & Omgeving

Model: Ontwikkelingslocatie Overweerseepolderdijk 4 (2021-11)  
 Purmerend - Purmerend  
 Groep: (hoofdgroep)  
 Lijst van Bodemgebieden, voor rekenmethode Wegverkeerslawaai - RMG-2012, wegverkeer

Groep	X-1	Y-1	Vormpunten	Omtrek	Oppervlak	Min. lengte
groenvoorziening	125109,54	502734,13	61	16,61	18,69	0,12
groenvoorziening	125117,13	502723,07	63	23,59	34,34	0,04
groenvoorziening	125122,71	502706,59	15	45,56	41,21	0,41
groenvoorziening	125125,91	502709,10	71	46,34	83,04	0,07
groenvoorziening	124854,85	502601,33	8	53,34	72,68	0,35
groenvoorziening	124881,87	502656,83	23	76,30	285,72	0,57
groenvoorziening	124882,57	502611,36	16	106,61	663,61	2,95
groenvoorziening	124885,98	502628,49	26	76,68	287,28	0,14
groenvoorziening	124881,79	502608,95	17	106,69	664,08	0,05
groenvoorziening	124870,02	502583,50	8	53,51	72,83	0,45
groenvoorziening	124870,02	502583,50	16	106,75	665,73	0,82
groenvoorziening	124879,64	502626,95	23	153,57	602,46	0,82
groenvoorziening	124866,69	502585,50	8	45,35	63,45	0,01
groenvoorziening	124877,07	502628,04	22	134,93	518,75	0,01
groenvoorziening	124870,02	502583,50	9	29,38	16,45	0,45
groenvoorziening	124975,10	502870,47	30	106,61	109,07	0,45
groenvoorziening	124976,40	502899,50	20	196,93	330,73	0,93
groenvoorziening	124842,37	502910,01	6	56,65	112,70	1,89
groenvoorziening	125003,38	502882,60	46	377,21	484,56	0,30
groenvoorziening	124944,56	502868,98	80	255,30	240,87	0,84
groenvoorziening	124943,96	502866,19	86	249,69	276,53	0,89
groenvoorziening	124830,63	502946,22	4	52,31	95,66	5,30
groenvoorziening	124848,46	502941,53	55	89,47	267,98	0,16
groenvoorziening	125387,23	503169,50	9	34,72	29,16	0,35
groenvoorziening	125550,07	503261,59	9	74,19	58,06	0,23
groenvoorziening	125424,01	503187,24	63	198,10	213,01	0,02
groenvoorziening	125518,05	503242,48	8	50,74	49,07	0,75
groenvoorziening	125497,38	503230,69	16	62,20	87,68	0,30
groenvoorziening	125373,90	503162,18	16	52,19	52,30	0,17
groenvoorziening	125551,62	503262,48	5	5,47	1,87	0,66
groenvoorziening	125024,90	503139,91	4	15,15	14,20	3,40
groenvoorziening	125031,38	502963,99	5	24,51	20,79	1,68
groenvoorziening	125041,94	503010,21	5	25,41	33,28	1,54
groenvoorziening	125025,86	503132,72	7	85,61	146,73	1,42
groenvoorziening	125226,05	502995,56	28	85,80	56,04	0,16
groenvoorziening	125061,74	502871,23	94	190,55	175,98	0,04
groenvoorziening	125070,42	502844,65	99	262,04	236,98	0,50
groenvoorziening	125351,46	503149,01	19	51,83	42,02	0,55
groenvoorziening	125017,02	503082,98	19	152,40	180,83	0,23
groenvoorziening	125285,60	503091,99	6	20,31	14,57	1,90
groenvoorziening	125031,73	503087,37	12	142,44	285,45	1,71
groenvoorziening	125291,06	503099,60	23	60,25	28,72	0,18
groenvoorziening	125224,73	502993,34	54	164,80	103,27	0,20
groenvoorziening	125168,08	502905,04	20	48,20	24,30	0,78
groenvoorziening	125043,66	502964,21	4	8,31	4,21	1,74
groenvoorziening	125186,25	502943,63	57	210,72	130,07	0,35
groenvoorziening	125048,88	502927,56	19	164,23	301,68	1,74
groenvoorziening	125311,11	503121,77	16	48,11	38,53	0,19
groenvoorziening	125188,07	502885,30	8	70,07	33,00	1,22
groenvoorziening	125223,90	502850,22	27	113,32	67,22	1,12
groenvoorziening	125197,58	502858,88	8	61,51	40,67	1,50
groenvoorziening	125182,37	502876,37	9	25,12	13,82	1,56
groenvoorziening	125181,75	502881,00	6	16,17	9,00	1,44
groenvoorziening	125188,64	502866,58	14	26,59	16,77	0,53
groenvoorziening	125575,29	501950,74	238	768,34	3661,86	0,16
groenvoorziening	125465,28	501999,75	6	37,37	48,90	0,52
groenvoorziening	125460,60	501991,53	8	45,63	113,44	0,20
groenvoorziening	125460,60	501991,53	114	294,85	1330,26	0,01
groenvoorziening	125636,13	502034,80	54	316,87	440,51	0,03
groenvoorziening	125626,97	502017,93	207	287,44	1223,15	0,34
groenvoorziening	125579,96	501960,44	244	768,34	3661,84	0,16
groenvoorziening	125613,65	502095,69	245	769,54	3662,61	0,05



# Invoergegevens van het model

## Ontwikkelingslocatie Overweerseepolderdijk

Buro Ontwerp & Omgeving

Model: Ontwikkelingslocatie Overweerseepolderdijk 4 (2021-11)  
Purmerend - Purmerend  
Groep: (hoofdgroep)  
Lijst van Bodemgebieden, voor rekenmethode Wegverkeerslawaaai - RMG-2012, wegverkeer

Groep	Max.lengte	Bf
groenvoorziening	5,01	0,80
groenvoorziening	6,87	0,80
groenvoorziening	21,55	0,80
groenvoorziening	19,07	0,80
groenvoorziening	22,19	0,80
groenvoorziening	17,75	0,80
groenvoorziening	26,59	0,80
groenvoorziening	17,75	0,80
groenvoorziening	26,59	0,80
groenvoorziening	22,19	0,80
groenvoorziening	26,59	0,80
groenvoorziening	26,59	0,80
groenvoorziening	18,23	0,80
groenvoorziening	26,59	0,80
groenvoorziening	7,06	0,80
groenvoorziening	8,03	0,80
groenvoorziening	17,21	0,80
groenvoorziening	21,65	0,80
groenvoorziening	19,22	0,80
groenvoorziening	6,13	0,80
groenvoorziening	6,22	0,80
groenvoorziening	20,82	0,80
groenvoorziening	20,68	0,80
groenvoorziening	9,73	0,80
groenvoorziening	20,62	0,80
groenvoorziening	12,39	0,80
groenvoorziening	22,34	0,80
groenvoorziening	15,95	0,80
groenvoorziening	8,96	0,80
groenvoorziening	1,57	0,80
groenvoorziening	4,17	0,80
groenvoorziening	10,47	0,80
groenvoorziening	9,00	0,80
groenvoorziening	39,36	0,80
groenvoorziening	8,83	0,80
groenvoorziening	19,40	0,80
groenvoorziening	16,09	0,80
groenvoorziening	8,94	0,80
groenvoorziening	40,60	0,80
groenvoorziening	5,40	0,80
groenvoorziening	40,77	0,80
groenvoorziening	7,72	0,80
groenvoorziening	9,08	0,80
groenvoorziening	3,87	0,80
groenvoorziening	2,43	0,80
groenvoorziening	12,44	0,80
groenvoorziening	34,67	0,80
groenvoorziening	9,91	0,80
groenvoorziening	21,86	0,80
groenvoorziening	23,68	0,80
groenvoorziening	11,78	0,80
groenvoorziening	5,17	0,80
groenvoorziening	4,34	0,80
groenvoorziening	5,38	0,80
groenvoorziening	104,60	0,80
groenvoorziening	14,96	0,80
groenvoorziening	15,52	0,80
groenvoorziening	47,79	0,80
groenvoorziening	37,07	0,80
groenvoorziening	37,07	0,80
groenvoorziening	104,60	0,80
groenvoorziening	104,60	0,80

# Invoergegevens van het model

## Ontwikkelingslocatie Overweersepolderdijk

Buro Ontwerp & Omgeving

Model: Ontwikkelingslocatie Overweersepolderdijk 4 (2021-11)  
 Purmerend - Purmerend  
 Groep: (hoofdgroep)  
 Lijst van Bodemgebieden, voor rekenmethode Wegverkeerslawaaai - RMG-2012, wegverkeer

Groep	ItemID	Grp.ID	Datum	Naam	Omschr.	Vorm
groenvoorziening	78523	3 16:44, 1 jun 2021	1 jun 2021	groenvoorz	heesters	Polygoon
groenvoorziening	78527	3 16:44, 1 jun 2021	1 jun 2021	groenvoorz	heesters	Polygoon
groenvoorziening	78528	3 16:44, 1 jun 2021	1 jun 2021	groenvoorz	planten	Polygoon
groenvoorziening	79593	3 16:44, 1 jun 2021	1 jun 2021	groenvoorz	groenvoorz	Polygoon
groenvoorziening	79597	3 16:44, 1 jun 2021	1 jun 2021	groenvoorz	groenvoorz	Polygoon
groenvoorziening	79599	3 16:44, 1 jun 2021	1 jun 2021	groenvoorz	gras- en kruidachtigen	Polygoon
groenvoorziening	79600	3 16:44, 1 jun 2021	1 jun 2021	groenvoorz	bodembedekkers	Polygoon
groenvoorziening	79601	3 16:44, 1 jun 2021	1 jun 2021	groenvoorz	gras- en kruidachtigen	Polygoon
groenvoorziening	79603	3 16:44, 1 jun 2021	1 jun 2021	groenvoorz	gras- en kruidachtigen	Polygoon
groenvoorziening	79604	3 16:44, 1 jun 2021	1 jun 2021	groenvoorz	gras- en kruidachtigen	Polygoon
groenvoorziening	79605	3 16:44, 1 jun 2021	1 jun 2021	groenvoorz	heesters	Polygoon
groenvoorziening	79606	3 16:44, 1 jun 2021	1 jun 2021	groenvoorz	bodembedekkers	Polygoon
groenvoorziening	79608	3 16:44, 1 jun 2021	1 jun 2021	groenvoorz	heesters	Polygoon
groenvoorziening	79609	3 16:44, 1 jun 2021	1 jun 2021	groenvoorz	heesters	Polygoon
groenvoorziening	79618	3 16:44, 1 jun 2021	1 jun 2021	groenvoorz	heesters	Polygoon
groenvoorziening	79622	3 16:44, 1 jun 2021	1 jun 2021	groenvoorz	bodembedekkers	Polygoon
groenvoorziening	79632	3 16:44, 1 jun 2021	1 jun 2021	groenvoorz	heesters	Polygoon
groenvoorziening	79634	3 16:44, 1 jun 2021	1 jun 2021	groenvoorz	heesters	Polygoon
groenvoorziening	79635	3 16:44, 1 jun 2021	1 jun 2021	groenvoorz	gras- en kruidachtigen	Polygoon
groenvoorziening	79636	3 16:44, 1 jun 2021	1 jun 2021	groenvoorz	gras- en kruidachtigen	Polygoon
groenvoorziening	79637	3 16:44, 1 jun 2021	1 jun 2021	groenvoorz	heesters	Polygoon
groenvoorziening	79638	3 16:44, 1 jun 2021	1 jun 2021	groenvoorz	bodembedekkers	Polygoon
groenvoorziening	79640	3 16:44, 1 jun 2021	1 jun 2021	groenvoorz	heesters	Polygoon
groenvoorziening	79641	3 16:44, 1 jun 2021	1 jun 2021	groenvoorz	heesters	Polygoon
groenvoorziening	79642	3 16:44, 1 jun 2021	1 jun 2021	groenvoorz	heesters	Polygoon
groenvoorziening	79643	3 16:44, 1 jun 2021	1 jun 2021	groenvoorz	heesters	Polygoon
groenvoorziening	79644	3 16:44, 1 jun 2021	1 jun 2021	groenvoorz	gras- en kruidachtigen	Polygoon
groenvoorziening	79653	3 16:44, 1 jun 2021	1 jun 2021	groenvoorz	heesters	Polygoon
groenvoorziening	80139	3 16:44, 1 jun 2021	1 jun 2021	groenvoorz	heesters	Polygoon
groenvoorziening	80141	3 16:44, 1 jun 2021	1 jun 2021	groenvoorz	gras- en kruidachtigen	Polygoon
groenvoorziening	80143	3 16:44, 1 jun 2021	1 jun 2021	groenvoorz	gras- en kruidachtigen	Polygoon
groenvoorziening	80144	3 16:44, 1 jun 2021	1 jun 2021	groenvoorz	gras- en kruidachtigen	Polygoon
groenvoorziening	80145	3 16:44, 1 jun 2021	1 jun 2021	groenvoorz	gras- en kruidachtigen	Polygoon
groenvoorziening	80146	3 16:44, 1 jun 2021	1 jun 2021	groenvoorz	gras- en kruidachtigen	Polygoon
groenvoorziening	80148	3 16:44, 1 jun 2021	1 jun 2021	groenvoorz	heesters	Polygoon
groenvoorziening	80150	3 16:44, 1 jun 2021	1 jun 2021	groenvoorz	heesters	Polygoon
groenvoorziening	80154	3 16:44, 1 jun 2021	1 jun 2021	groenvoorz	groenvoorz	Polygoon
groenvoorziening	80163	3 16:44, 1 jun 2021	1 jun 2021	groenvoorz	gras- en kruidachtigen	Polygoon
groenvoorziening	80164	3 16:44, 1 jun 2021	1 jun 2021	groenvoorz	gras- en kruidachtigen	Polygoon
groenvoorziening	83436	3 16:44, 1 jun 2021	1 jun 2021	groenvoorz	heesters	Polygoon
groenvoorziening	89201	3 16:44, 1 jun 2021	1 jun 2021	groenvoorz	heesters	Polygoon
groenvoorziening	89202	3 16:44, 1 jun 2021	1 jun 2021	groenvoorz	groenvoorz	Polygoon
groenvoorziening	89203	3 16:44, 1 jun 2021	1 jun 2021	groenvoorz	heesters	Polygoon
groenvoorziening	89204	3 16:44, 1 jun 2021	1 jun 2021	groenvoorz	bodembedekkers	Polygoon
groenvoorziening	89205	3 16:44, 1 jun 2021	1 jun 2021	groenvoorz	groenvoorz	Polygoon
groenvoorziening	89207	3 16:44, 1 jun 2021	1 jun 2021	groenvoorz	heesters	Polygoon
groenvoorziening	89208	3 16:44, 1 jun 2021	1 jun 2021	groenvoorz	gras- en kruidachtigen	Polygoon
groenvoorziening	89209	3 16:44, 1 jun 2021	1 jun 2021	groenvoorz	groenvoorz	Polygoon
groenvoorziening	89210	3 16:44, 1 jun 2021	1 jun 2021	groenvoorz	heesters	Polygoon
groenvoorziening	89211	3 16:44, 1 jun 2021	1 jun 2021	groenvoorz	groenvoorz	Polygoon
groenvoorziening	89212	3 16:44, 1 jun 2021	1 jun 2021	groenvoorz	heesters	Polygoon
groenvoorziening	89213	3 16:44, 1 jun 2021	1 jun 2021	groenvoorz	heesters	Polygoon
groenvoorziening	89216	3 16:44, 1 jun 2021	1 jun 2021	groenvoorz	heesters	Polygoon
groenvoorziening	89218	3 16:44, 1 jun 2021	1 jun 2021	groenvoorz	heesters	Polygoon
groenvoorziening	89219	3 16:44, 1 jun 2021	1 jun 2021	groenvoorz	heesters	Polygoon
groenvoorziening	89246	3 16:44, 1 jun 2021	1 jun 2021	groenvoorz	heesters	Polygoon
groenvoorziening	89257	3 16:44, 1 jun 2021	1 jun 2021	groenvoorz	groenvoorz	Polygoon
groenvoorziening	89258	3 16:44, 1 jun 2021	1 jun 2021	groenvoorz	bodembedekkers	Polygoon
groenvoorziening	89262	3 16:44, 1 jun 2021	1 jun 2021	groenvoorz	bodembedekkers	Polygoon
groenvoorziening	89265	3 16:44, 1 jun 2021	1 jun 2021	groenvoorz	groenvoorz	Polygoon
groenvoorziening	89283	3 16:44, 1 jun 2021	1 jun 2021	groenvoorz	bodembedekkers	Polygoon
groenvoorziening	89286	3 16:44, 1 jun 2021	1 jun 2021	groenvoorz	groenvoorz	Polygoon

# Invoergegevens van het model

## Ontwikkelingslocatie Overweerseepolderdijk

Buro Ontwerp & Omgeving

Model: Ontwikkelingslocatie Overweerseepolderdijk 4 (2021-11)  
 Purmerend - Purmerend  
 Groep: (hoofdgroep)  
 Lijst van Bodemgebieden, voor rekenmethode Wegverkeerslawaai - RMG-2012, wegverkeer

Groep	X-1	Y-1	Vormpunten	Omtrek	Oppervlak	Min. lengte
groenvoorziening	125579,96	501960,44	36	30,61	48,77	0,02
groenvoorziening	125575,29	501950,74	31	30,61	48,83	0,20
groenvoorziening	125584,59	501939,86	4	61,45	53,70	1,74
groenvoorziening	125625,63	501934,11	8	87,30	125,42	1,20
groenvoorziening	125603,48	501916,02	10	87,30	125,42	1,20
groenvoorziening	125605,28	502000,00	92	37,38	111,13	0,40
groenvoorziening	125550,53	501984,98	22	47,37	113,54	0,68
groenvoorziening	125636,13	502034,80	51	313,26	494,20	0,03
groenvoorziening	125547,29	502023,83	33	73,32	296,16	0,07
groenvoorziening	125570,29	502001,05	360	840,03	3895,60	0,12
groenvoorziening	125595,76	501963,29	18	33,39	71,58	0,43
groenvoorziening	125567,76	501918,88	36	85,32	340,17	0,09
groenvoorziening	125602,36	501972,57	5	39,76	86,99	2,62
groenvoorziening	125532,04	501933,17	29	74,46	294,14	0,60
groenvoorziening	125625,74	501934,32	14	89,96	127,75	1,20
groenvoorziening	125570,83	501924,27	36	85,36	340,87	0,09
groenvoorziening	125599,29	501987,58	6	40,29	87,15	1,10
groenvoorziening	125582,90	501938,02	33	116,20	358,83	0,60
groenvoorziening	125658,53	502072,08	244	398,32	1552,50	0,05
groenvoorziening	125532,04	501933,17	247	770,08	3637,55	0,05
groenvoorziening	125599,14	501974,27	16	32,82	71,31	0,16
groenvoorziening	125591,31	501931,42	17	85,45	324,16	0,09
groenvoorziening	125601,52	501964,02	5	13,97	7,83	0,20
groenvoorziening	125550,60	501920,78	50	23,52	23,18	0,02
groenvoorziening	125605,24	501970,82	6	9,05	4,46	0,31
groenvoorziening	125607,60	501975,19	5	15,34	8,99	0,70
groenvoorziening	125601,81	501970,30	20	78,84	105,22	0,25
groenvoorziening	125639,04	501952,88	15	203,65	87,16	0,75
groenvoorziening	125475,58	501987,01	4	34,20	24,43	1,54
groenvoorziening	125502,93	501943,45	4	29,74	34,86	2,91
groenvoorziening	125488,76	501951,41	4	36,98	46,18	2,92
groenvoorziening	125474,27	501959,49	4	32,25	39,78	3,01
groenvoorziening	125501,87	501944,05	7	33,61	39,75	0,93
groenvoorziening	125546,15	501997,63	108	153,45	536,97	0,07
groenvoorziening	125479,33	501995,06	7	8,44	3,76	0,05
groenvoorziening	125468,42	501990,63	4	15,10	13,30	2,77
groenvoorziening	125460,98	501977,51	8	17,38	18,77	0,02
groenvoorziening	125502,93	501943,45	5	29,74	34,86	2,91
groenvoorziening	125474,27	501959,49	5	32,25	39,78	0,38
groenvoorziening	125441,82	501994,80	96	34,76	77,88	0,01
groenvoorziening	125646,96	502250,22	11	107,17	51,94	0,51
groenvoorziening	125497,39	502303,33	4	11,50	8,26	2,75
groenvoorziening	125573,24	502285,12	4	8,06	3,75	1,42
groenvoorziening	125559,10	502275,62	32	47,96	87,08	0,12
groenvoorziening	125508,96	502297,14	4	11,42	8,14	2,78
groenvoorziening	125586,93	502274,82	4	7,69	3,45	1,40
groenvoorziening	125162,49	502279,95	210	350,67	1066,21	0,16
groenvoorziening	125520,55	502290,77	4	11,74	8,59	2,75
groenvoorziening	125157,23	502284,88	8	11,04	4,89	0,06
groenvoorziening	125157,83	502286,55	19	41,20	120,89	0,30
groenvoorziening	125157,83	502286,55	23	43,36	125,77	0,04
groenvoorziening	125038,46	502296,76	55	42,59	108,97	0,17
groenvoorziening	125100,88	502267,64	40	28,05	23,89	0,12
groenvoorziening	125042,18	502284,88	89	39,48	87,90	0,04
groenvoorziening	125054,14	502293,02	22	40,00	45,87	0,13
groenvoorziening	125042,18	502284,88	83	39,48	87,90	0,22
groenvoorziening	125841,44	502667,55	14	146,53	225,08	0,41
groenvoorziening	125841,66	502646,81	8	29,91	32,87	0,35
groenvoorziening	125825,01	502762,48	18	48,69	59,92	0,45
groenvoorziening	125822,75	502657,00	7	37,81	47,20	1,17
groenvoorziening	125838,14	502687,45	7	49,30	67,52	0,53
groenvoorziening	125838,14	502687,45	5	32,86	42,74	3,22

# Invoergegevens van het model

## Ontwikkelingslocatie Overweerseepolderdijk

Buro Ontwerp & Omgeving

Model: Ontwikkelingslocatie Overweerseepolderdijk 4 (2021-11)  
Purmerend - Purmerend  
Groep: (hoofdgroep)  
Lijst van Bodemgebieden, voor rekenmethode Wegverkeerslawaaai - RMG-2012, wegverkeer

Groep	Max.lengte	Bf
groenvoorziening	9,88	0,80
groenvoorziening	9,88	0,80
groenvoorziening	28,92	0,80
groenvoorziening	27,82	0,80
groenvoorziening	27,82	0,80
groenvoorziening	0,41	0,80
groenvoorziening	19,96	0,80
groenvoorziening	37,07	0,80
groenvoorziening	17,63	0,80
groenvoorziening	104,60	0,80
groenvoorziening	5,94	0,80
groenvoorziening	24,12	0,80
groenvoorziening	13,34	0,80
groenvoorziening	21,61	0,80
groenvoorziening	24,01	0,80
groenvoorziening	24,12	0,80
groenvoorziening	13,34	0,80
groenvoorziening	31,24	0,80
groenvoorziening	32,77	0,80
groenvoorziening	104,60	0,80
groenvoorziening	5,94	0,80
groenvoorziening	24,01	0,80
groenvoorziening	5,54	0,80
groenvoorziening	4,88	0,80
groenvoorziening	2,96	0,80
groenvoorziening	6,37	0,80
groenvoorziening	31,48	0,80
groenvoorziening	42,65	0,80
groenvoorziening	15,55	0,80
groenvoorziening	11,97	0,80
groenvoorziening	15,51	0,80
groenvoorziening	13,10	0,80
groenvoorziening	11,73	0,80
groenvoorziening	38,72	0,80
groenvoorziening	2,92	0,80
groenvoorziening	4,77	0,80
groenvoorziening	4,74	0,80
groenvoorziening	11,94	0,80
groenvoorziening	13,07	0,80
groenvoorziening	6,00	0,80
groenvoorziening	45,99	0,80
groenvoorziening	2,98	0,80
groenvoorziening	2,58	0,80
groenvoorziening	12,34	0,80
groenvoorziening	2,91	0,80
groenvoorziening	2,43	0,80
groenvoorziening	31,39	0,80
groenvoorziening	3,09	0,80
groenvoorziening	4,13	0,80
groenvoorziening	7,80	0,80
groenvoorziening	7,80	0,80
groenvoorziening	5,94	0,80
groenvoorziening	4,29	0,80
groenvoorziening	2,39	0,80
groenvoorziening	15,74	0,80
groenvoorziening	2,39	0,80
groenvoorziening	71,23	0,80
groenvoorziening	12,74	0,80
groenvoorziening	12,11	0,80
groenvoorziening	15,98	0,80
groenvoorziening	21,98	0,80
groenvoorziening	13,24	0,80

# Invoergegevens van het model

## Ontwikkelingslocatie Overweerseepolderdijk

Buro Ontwerp & Omgeving

Model: Ontwikkelingslocatie Overweerseepolderdijk 4 (2021-11)  
 Purmerend - Purmerend  
 Groep: (hoofdgroep)  
 Lijst van Bodemgebieden, voor rekenmethode Wegverkeerslawaaai - RMG-2012, wegverkeer

Groep	ItemID	Grp.ID	Datum	Naam	Omschr.	Vorm
groenvoorziening	89297	3 16:44, 1 jun 2021	1 jun 2021	groenvoorz	gras- en kruidachtigen	Polygoon
groenvoorziening	89299	3 16:44, 1 jun 2021	1 jun 2021	groenvoorz	gras- en kruidachtigen	Polygoon
groenvoorziening	89308	3 16:44, 1 jun 2021	1 jun 2021	groenvoorz	bodembedekkers	Polygoon
groenvoorziening	89317	3 16:44, 1 jun 2021	1 jun 2021	groenvoorz	gras- en kruidachtigen	Polygoon
groenvoorziening	89318	3 16:44, 1 jun 2021	1 jun 2021	groenvoorz	gras- en kruidachtigen	Polygoon
groenvoorziening	89320	3 16:44, 1 jun 2021	1 jun 2021	groenvoorz	gras- en kruidachtigen	Polygoon
groenvoorziening	89321	3 16:44, 1 jun 2021	1 jun 2021	groenvoorz	gras- en kruidachtigen	Polygoon
groenvoorziening	89326	3 16:44, 1 jun 2021	1 jun 2021	groenvoorz	planten	Polygoon
groenvoorziening	89330	3 16:44, 1 jun 2021	1 jun 2021	groenvoorz	gras- en kruidachtigen	Polygoon
groenvoorziening	89331	3 16:44, 1 jun 2021	1 jun 2021	groenvoorz	gras- en kruidachtigen	Polygoon
groenvoorziening	89333	3 16:44, 1 jun 2021	1 jun 2021	groenvoorz	planten	Polygoon
groenvoorziening	89341	3 16:44, 1 jun 2021	1 jun 2021	groenvoorz	heesters	Polygoon
groenvoorziening	89343	3 16:44, 1 jun 2021	1 jun 2021	groenvoorz	heesters	Polygoon
groenvoorziening	89344	3 16:44, 1 jun 2021	1 jun 2021	groenvoorz	heesters	Polygoon
groenvoorziening	89347	3 16:44, 1 jun 2021	1 jun 2021	groenvoorz	heesters	Polygoon
groenvoorziening	89350	3 16:44, 1 jun 2021	1 jun 2021	groenvoorz	gras- en kruidachtigen	Polygoon
groenvoorziening	89351	3 16:44, 1 jun 2021	1 jun 2021	groenvoorz	heesters	Polygoon
groenvoorziening	89352	3 16:44, 1 jun 2021	1 jun 2021	groenvoorz	gras- en kruidachtigen	Polygoon
groenvoorziening	89354	3 16:44, 1 jun 2021	1 jun 2021	groenvoorz	heesters	Polygoon
groenvoorziening	89355	3 16:44, 1 jun 2021	1 jun 2021	groenvoorz	heesters	Polygoon
groenvoorziening	89356	3 16:44, 1 jun 2021	1 jun 2021	groenvoorz	heesters	Polygoon
groenvoorziening	89360	3 16:44, 1 jun 2021	1 jun 2021	groenvoorz	bodembedekkers	Polygoon
groenvoorziening	89362	3 16:44, 1 jun 2021	1 jun 2021	groenvoorz	gras- en kruidachtigen	Polygoon
groenvoorziening	89376	3 16:44, 1 jun 2021	1 jun 2021	groenvoorz	gras- en kruidachtigen	Polygoon
groenvoorziening	89388	3 16:44, 1 jun 2021	1 jun 2021	groenvoorz	gras- en kruidachtigen	Polygoon
groenvoorziening	89589	3 16:44, 1 jun 2021	1 jun 2021	groenvoorz	heesters	Polygoon
groenvoorziening	89590	3 16:44, 1 jun 2021	1 jun 2021	groenvoorz	heesters	Polygoon
groenvoorziening	89591	3 16:44, 1 jun 2021	1 jun 2021	groenvoorz	heesters	Polygoon
groenvoorziening	89593	3 16:44, 1 jun 2021	1 jun 2021	groenvoorz	heesters	Polygoon
groenvoorziening	89594	3 16:44, 1 jun 2021	1 jun 2021	groenvoorz	heesters	Polygoon
groenvoorziening	89595	3 16:44, 1 jun 2021	1 jun 2021	groenvoorz	gras- en kruidachtigen	Polygoon
groenvoorziening	89596	3 16:44, 1 jun 2021	1 jun 2021	groenvoorz	heesters	Polygoon
groenvoorziening	89597	3 16:44, 1 jun 2021	1 jun 2021	groenvoorz	heesters	Polygoon
groenvoorziening	89598	3 16:44, 1 jun 2021	1 jun 2021	groenvoorz	heesters	Polygoon
groenvoorziening	89599	3 16:44, 1 jun 2021	1 jun 2021	groenvoorz	gras- en kruidachtigen	Polygoon
groenvoorziening	89600	3 16:44, 1 jun 2021	1 jun 2021	groenvoorz	gras- en kruidachtigen	Polygoon
groenvoorziening	89601	3 16:44, 1 jun 2021	1 jun 2021	groenvoorz	gras- en kruidachtigen	Polygoon
groenvoorziening	89602	3 16:44, 1 jun 2021	1 jun 2021	groenvoorz	gras- en kruidachtigen	Polygoon
groenvoorziening	89603	3 16:44, 1 jun 2021	1 jun 2021	groenvoorz	gras- en kruidachtigen	Polygoon
groenvoorziening	89604	3 16:44, 1 jun 2021	1 jun 2021	groenvoorz	heesters	Polygoon
groenvoorziening	89605	3 16:44, 1 jun 2021	1 jun 2021	groenvoorz	gras- en kruidachtigen	Polygoon
groenvoorziening	89606	3 16:44, 1 jun 2021	1 jun 2021	groenvoorz	gras- en kruidachtigen	Polygoon
groenvoorziening	89607	3 16:44, 1 jun 2021	1 jun 2021	groenvoorz	gras- en kruidachtigen	Polygoon
groenvoorziening	89608	3 16:44, 1 jun 2021	1 jun 2021	groenvoorz	gras- en kruidachtigen	Polygoon
groenvoorziening	89609	3 16:44, 1 jun 2021	1 jun 2021	groenvoorz	heesters	Polygoon
groenvoorziening	89610	3 16:44, 1 jun 2021	1 jun 2021	groenvoorz	gras- en kruidachtigen	Polygoon
groenvoorziening	89612	3 16:44, 1 jun 2021	1 jun 2021	groenvoorz	heesters	Polygoon
groenvoorziening	89613	3 16:44, 1 jun 2021	1 jun 2021	groenvoorz	heesters	Polygoon
groenvoorziening	89617	3 16:44, 1 jun 2021	1 jun 2021	groenvoorz	heesters	Polygoon
groenvoorziening	89618	3 16:44, 1 jun 2021	1 jun 2021	groenvoorz	heesters	Polygoon
groenvoorziening	89619	3 16:44, 1 jun 2021	1 jun 2021	groenvoorz	gras- en kruidachtigen	Polygoon
groenvoorziening	89620	3 16:44, 1 jun 2021	1 jun 2021	groenvoorz	heesters	Polygoon
groenvoorziening	89621	3 16:44, 1 jun 2021	1 jun 2021	groenvoorz	heesters	Polygoon
groenvoorziening	89622	3 16:44, 1 jun 2021	1 jun 2021	groenvoorz	gras- en kruidachtigen	Polygoon
groenvoorziening	89623	3 16:44, 1 jun 2021	1 jun 2021	groenvoorz	heesters	Polygoon
groenvoorziening	89624	3 16:44, 1 jun 2021	1 jun 2021	groenvoorz	bodembedekkers	Polygoon
groenvoorziening	89625	3 16:44, 1 jun 2021	1 jun 2021	groenvoorz	heesters	Polygoon
groenvoorziening	89627	3 16:44, 1 jun 2021	1 jun 2021	groenvoorz	gras- en kruidachtigen	Polygoon
groenvoorziening	89628	3 16:44, 1 jun 2021	1 jun 2021	groenvoorz	gras- en kruidachtigen	Polygoon
groenvoorziening	89629	3 16:44, 1 jun 2021	1 jun 2021	groenvoorz	heesters	Polygoon
groenvoorziening	89630	3 16:44, 1 jun 2021	1 jun 2021	groenvoorz	heesters	Polygoon
groenvoorziening	89631	3 16:44, 1 jun 2021	1 jun 2021	groenvoorz	heesters	Polygoon

# Invoergegevens van het model

## Ontwikkelingslocatie Overweerseepolderdijk

Buro Ontwerp & Omgeving

Model: Ontwikkelingslocatie Overweerseepolderdijk 4 (2021-11)  
 Purmerend - Purmerend  
 Groep: (hoofdgroep)  
 Lijst van Bodemgebieden, voor rekenmethode Wegverkeerslawaai - RMG-2012, wegverkeer

Groep	X-1	Y-1	Vormpunten	Omtrek	Oppervlak	Min. lengte
groenvoorziening	125843,48	502614,58	18	39,89	47,62	0,58
groenvoorziening	125843,48	502614,58	19	39,89	47,62	0,58
groenvoorziening	125825,04	502762,33	24	48,40	59,56	0,18
groenvoorziening	125089,70	502276,29	122	138,57	810,09	0,09
groenvoorziening	125133,63	502315,03	82	58,74	149,61	0,06
groenvoorziening	125087,32	502222,60	90	13,53	14,57	0,15
groenvoorziening	125139,54	502275,89	984	585,28	1617,54	0,01
groenvoorziening	125132,29	502296,98	72	25,66	45,56	0,08
groenvoorziening	124960,57	502307,44	559	705,77	1918,09	0,03
groenvoorziening	125093,45	502252,05	24	47,04	168,11	1,39
groenvoorziening	124975,83	502324,05	71	25,71	41,55	0,14
groenvoorziening	125039,32	502300,02	61	49,75	154,84	0,24
groenvoorziening	125029,92	502304,88	138	102,39	324,92	0,04
groenvoorziening	125095,66	502273,47	29	51,05	179,30	0,39
groenvoorziening	125110,55	502294,62	4	42,49	46,12	1,36
groenvoorziening	125089,70	502276,29	124	138,57	810,09	0,09
groenvoorziening	125091,94	502271,61	39	46,57	155,42	0,12
groenvoorziening	125064,52	502263,71	92	28,40	40,59	0,05
groenvoorziening	125007,79	502315,93	44	49,80	79,81	0,28
groenvoorziening	125042,18	502284,88	626	670,31	2029,21	0,01
groenvoorziening	125029,92	502304,88	67	53,86	47,04	0,01
groenvoorziening	125148,00	502291,88	6	29,51	41,20	0,30
groenvoorziening	125139,54	502275,89	1572	1237,89	3746,90	0,01
groenvoorziening	125139,54	502275,89	1576	1242,24	3739,01	0,01
groenvoorziening	125139,54	502275,89	1494	1244,09	3797,64	0,01
groenvoorziening	125432,89	502013,21	7	38,37	13,43	0,59
groenvoorziening	125503,97	502152,92	265	178,67	303,50	0,01
groenvoorziening	125521,01	502095,31	6	11,93	7,64	0,22
groenvoorziening	125366,02	502058,00	74	110,94	144,72	0,11
groenvoorziening	125628,40	502064,73	98	14,79	16,56	0,12
groenvoorziening	125638,46	502167,39	51	184,41	857,11	0,28
groenvoorziening	125366,02	502058,00	13	72,46	88,02	0,07
groenvoorziening	125446,17	502028,38	6	22,58	21,00	0,62
groenvoorziening	125532,63	502108,38	58	86,08	226,48	0,22
groenvoorziening	125627,56	502125,02	18	21,67	20,09	0,17
groenvoorziening	125627,06	502137,83	172	383,02	1635,59	0,08
groenvoorziening	125379,79	502032,20	4	6,45	2,60	1,57
groenvoorziening	125413,48	502068,59	21	65,52	94,70	0,51
groenvoorziening	125442,94	502074,41	94	190,50	587,82	0,04
groenvoorziening	125365,05	502087,85	51	150,41	289,04	0,15
groenvoorziening	125528,34	502144,49	119	33,11	76,20	0,25
groenvoorziening	125503,97	502152,92	134	25,54	47,82	0,02
groenvoorziening	125636,36	502167,56	31	25,13	39,32	0,14
groenvoorziening	125638,46	502167,39	21	18,27	20,55	0,43
groenvoorziening	125347,69	502084,53	17	14,71	13,47	0,20
groenvoorziening	125628,61	502060,11	49	68,72	250,43	0,13
groenvoorziening	125560,00	502018,38	4	56,17	39,87	1,50
groenvoorziening	125574,61	502044,79	4	59,14	42,10	1,50
groenvoorziening	125633,93	502070,77	49	67,54	210,98	0,04
groenvoorziening	125641,60	502081,73	48	67,77	209,93	0,01
groenvoorziening	125648,91	502100,55	280	571,43	1907,18	0,01
groenvoorziening	125662,46	502083,32	43	70,69	216,85	0,06
groenvoorziening	125673,81	502180,77	120	68,28	193,48	0,08
groenvoorziening	125625,08	502134,04	10	48,64	61,96	0,61
groenvoorziening	125617,48	502095,10	38	32,23	62,56	0,15
groenvoorziening	125538,32	502243,99	5	10,68	4,40	1,00
groenvoorziening	125641,42	502090,23	27	52,14	135,42	0,12
groenvoorziening	125627,06	502137,83	176	342,94	1697,55	0,08
groenvoorziening	125442,94	502074,41	95	190,50	587,82	0,04
groenvoorziening	125629,06	502095,80	41	30,65	61,88	0,14
groenvoorziening	125346,79	502237,93	41	19,53	20,89	0,04
groenvoorziening	125619,44	502075,02	43	66,77	249,25	0,01

# Invoergegevens van het model

## Ontwikkelingslocatie Overweerseepolderdijk

Buro Ontwerp & Omgeving

Model: Ontwikkelingslocatie Overweerseepolderdijk 4 (2021-11)  
Purmerend - Purmerend  
Groep: (hoofdgroep)  
Lijst van Bodemgebieden, voor rekenmethode Wegverkeerslawaai - RMG-2012, wegverkeer

Groep	Max.lengte	Bf
groenvoorziening	6,03	0,80
groenvoorziening	6,03	0,80
groenvoorziening	12,11	0,80
groenvoorziening	39,29	0,80
groenvoorziening	21,75	0,80
groenvoorziening	0,15	0,80
groenvoorziening	29,51	0,80
groenvoorziening	1,31	0,80
groenvoorziening	23,10	0,80
groenvoorziening	2,63	0,80
groenvoorziening	7,39	0,80
groenvoorziening	15,74	0,80
groenvoorziening	21,95	0,80
groenvoorziening	9,89	0,80
groenvoorziening	18,87	0,80
groenvoorziening	39,29	0,80
groenvoorziening	9,89	0,80
groenvoorziening	4,62	0,80
groenvoorziening	6,66	0,80
groenvoorziening	23,10	0,80
groenvoorziening	21,95	0,80
groenvoorziening	11,96	0,80
groenvoorziening	29,51	0,80
groenvoorziening	29,51	0,80
groenvoorziening	65,03	0,80
groenvoorziening	15,03	0,80
groenvoorziening	20,09	0,80
groenvoorziening	4,08	0,80
groenvoorziening	24,09	0,80
groenvoorziening	1,64	0,80
groenvoorziening	58,07	0,80
groenvoorziening	19,83	0,80
groenvoorziening	8,95	0,80
groenvoorziening	11,89	0,80
groenvoorziening	6,35	0,80
groenvoorziening	36,16	0,80
groenvoorziening	1,66	0,80
groenvoorziening	18,19	0,80
groenvoorziening	16,19	0,80
groenvoorziening	35,20	0,80
groenvoorziening	0,31	0,80
groenvoorziening	2,14	0,80
groenvoorziening	3,55	0,80
groenvoorziening	2,28	0,80
groenvoorziening	4,03	0,80
groenvoorziening	8,38	0,80
groenvoorziening	26,64	0,80
groenvoorziening	28,15	0,80
groenvoorziening	8,43	0,80
groenvoorziening	8,43	0,80
groenvoorziening	47,49	0,80
groenvoorziening	9,67	0,80
groenvoorziening	13,31	0,80
groenvoorziening	22,23	0,80
groenvoorziening	7,34	0,80
groenvoorziening	4,33	0,80
groenvoorziening	6,51	0,80
groenvoorziening	36,16	0,80
groenvoorziening	16,19	0,80
groenvoorziening	7,57	0,80
groenvoorziening	2,13	0,80
groenvoorziening	8,38	0,80

# Invoergegevens van het model

## Ontwikkelingslocatie Overweerseepolderdijk

Buro Ontwerp & Omgeving

Model: Ontwikkelingslocatie Overweerseepolderdijk 4 (2021-11)  
 Purmerend - Purmerend  
 Groep: (hoofdgroep)  
 Lijst van Bodemgebieden, voor rekenmethode Wegverkeerslawaaai - RMG-2012, wegverkeer

Groep	ItemID	Grp.ID	Datum	Naam	Omschr.	Vorm
groenvoorziening	89633	3 16:44, 1 jun 2021	1 jun 2021	groenvoorz	gras- en kruidachtigen	Polygoon
groenvoorziening	89634	3 16:44, 1 jun 2021	1 jun 2021	groenvoorz	heesters	Polygoon
groenvoorziening	89635	3 16:44, 1 jun 2021	1 jun 2021	groenvoorz	heesters	Polygoon
groenvoorziening	89636	3 16:44, 1 jun 2021	1 jun 2021	groenvoorz	gras- en kruidachtigen	Polygoon
groenvoorziening	89637	3 16:44, 1 jun 2021	1 jun 2021	groenvoorz	gras- en kruidachtigen	Polygoon
groenvoorziening	89638	3 16:44, 1 jun 2021	1 jun 2021	groenvoorz	heesters	Polygoon
groenvoorziening	89642	3 16:44, 1 jun 2021	1 jun 2021	groenvoorz	gras- en kruidachtigen	Polygoon
groenvoorziening	89643	3 16:44, 1 jun 2021	1 jun 2021	groenvoorz	gras- en kruidachtigen	Polygoon
groenvoorziening	89644	3 16:44, 1 jun 2021	1 jun 2021	groenvoorz	gras- en kruidachtigen	Polygoon
groenvoorziening	89645	3 16:44, 1 jun 2021	1 jun 2021	groenvoorz	heesters	Polygoon
groenvoorziening	89646	3 16:44, 1 jun 2021	1 jun 2021	groenvoorz	heesters	Polygoon
groenvoorziening	89647	3 16:44, 1 jun 2021	1 jun 2021	groenvoorz	gras- en kruidachtigen	Polygoon
groenvoorziening	89648	3 16:44, 1 jun 2021	1 jun 2021	groenvoorz	gras- en kruidachtigen	Polygoon
groenvoorziening	89649	3 16:44, 1 jun 2021	1 jun 2021	groenvoorz	gras- en kruidachtigen	Polygoon
groenvoorziening	89651	3 16:44, 1 jun 2021	1 jun 2021	groenvoorz	gras- en kruidachtigen	Polygoon
groenvoorziening	89660	3 16:44, 1 jun 2021	1 jun 2021	groenvoorz	heesters	Polygoon
groenvoorziening	89670	3 16:44, 1 jun 2021	1 jun 2021	groenvoorz	heesters	Polygoon
groenvoorziening	89671	3 16:44, 1 jun 2021	1 jun 2021	groenvoorz	gras- en kruidachtigen	Polygoon
groenvoorziening	89674	3 16:44, 1 jun 2021	1 jun 2021	groenvoorz	gras- en kruidachtigen	Polygoon
groenvoorziening	89679	3 16:44, 1 jun 2021	1 jun 2021	groenvoorz	heesters	Polygoon
groenvoorziening	89680	3 16:44, 1 jun 2021	1 jun 2021	groenvoorz	heesters	Polygoon
groenvoorziening	89682	3 16:44, 1 jun 2021	1 jun 2021	groenvoorz	heesters	Polygoon
groenvoorziening	89688	3 16:44, 1 jun 2021	1 jun 2021	groenvoorz	heesters	Polygoon
groenvoorziening	89689	3 16:44, 1 jun 2021	1 jun 2021	groenvoorz	heesters	Polygoon
groenvoorziening	89690	3 16:44, 1 jun 2021	1 jun 2021	groenvoorz	heesters	Polygoon
groenvoorziening	89694	3 16:44, 1 jun 2021	1 jun 2021	groenvoorz	heesters	Polygoon
groenvoorziening	89695	3 16:44, 1 jun 2021	1 jun 2021	groenvoorz	heesters	Polygoon
groenvoorziening	89703	3 16:44, 1 jun 2021	1 jun 2021	groenvoorz	heesters	Polygoon
groenvoorziening	89709	3 16:44, 1 jun 2021	1 jun 2021	groenvoorz	bodembedekkers	Polygoon
groenvoorziening	89711	3 16:44, 1 jun 2021	1 jun 2021	groenvoorz	gras- en kruidachtigen	Polygoon
groenvoorziening	89714	3 16:44, 1 jun 2021	1 jun 2021	groenvoorz	bodembedekkers	Polygoon
groenvoorziening	89720	3 16:44, 1 jun 2021	1 jun 2021	groenvoorz	bodembedekkers	Polygoon
groenvoorziening	89721	3 16:44, 1 jun 2021	1 jun 2021	groenvoorz	bodembedekkers	Polygoon
groenvoorziening	89722	3 16:44, 1 jun 2021	1 jun 2021	groenvoorz	heesters	Polygoon
groenvoorziening	89723	3 16:44, 1 jun 2021	1 jun 2021	groenvoorz	heesters	Polygoon
groenvoorziening	89724	3 16:44, 1 jun 2021	1 jun 2021	groenvoorz	heesters	Polygoon
groenvoorziening	89727	3 16:44, 1 jun 2021	1 jun 2021	groenvoorz	gras- en kruidachtigen	Polygoon
groenvoorziening	89729	3 16:44, 1 jun 2021	1 jun 2021	groenvoorz	heesters	Polygoon
groenvoorziening	89730	3 16:44, 1 jun 2021	1 jun 2021	groenvoorz	heesters	Polygoon
groenvoorziening	89731	3 16:44, 1 jun 2021	1 jun 2021	groenvoorz	heesters	Polygoon
groenvoorziening	89732	3 16:44, 1 jun 2021	1 jun 2021	groenvoorz	heesters	Polygoon
groenvoorziening	89733	3 16:44, 1 jun 2021	1 jun 2021	groenvoorz	heesters	Polygoon
groenvoorziening	89734	3 16:44, 1 jun 2021	1 jun 2021	groenvoorz	heesters	Polygoon
groenvoorziening	89735	3 16:44, 1 jun 2021	1 jun 2021	groenvoorz	heesters	Polygoon
groenvoorziening	89736	3 16:44, 1 jun 2021	1 jun 2021	groenvoorz	heesters	Polygoon
groenvoorziening	89737	3 16:44, 1 jun 2021	1 jun 2021	groenvoorz	gras- en kruidachtigen	Polygoon
groenvoorziening	89738	3 16:44, 1 jun 2021	1 jun 2021	groenvoorz	gras- en kruidachtigen	Polygoon
groenvoorziening	89739	3 16:44, 1 jun 2021	1 jun 2021	groenvoorz	gras- en kruidachtigen	Polygoon
groenvoorziening	89742	3 16:44, 1 jun 2021	1 jun 2021	groenvoorz	heesters	Polygoon
groenvoorziening	89743	3 16:44, 1 jun 2021	1 jun 2021	groenvoorz	gras- en kruidachtigen	Polygoon
groenvoorziening	89744	3 16:44, 1 jun 2021	1 jun 2021	groenvoorz	gras- en kruidachtigen	Polygoon
groenvoorziening	89745	3 16:44, 1 jun 2021	1 jun 2021	groenvoorz	gras- en kruidachtigen	Polygoon
groenvoorziening	89746	3 16:44, 1 jun 2021	1 jun 2021	groenvoorz	heesters	Polygoon
groenvoorziening	89747	3 16:44, 1 jun 2021	1 jun 2021	groenvoorz	heesters	Polygoon
groenvoorziening	89748	3 16:44, 1 jun 2021	1 jun 2021	groenvoorz	heesters	Polygoon
groenvoorziening	89749	3 16:44, 1 jun 2021	1 jun 2021	groenvoorz	heesters	Polygoon
groenvoorziening	89750	3 16:44, 1 jun 2021	1 jun 2021	groenvoorz	heesters	Polygoon
groenvoorziening	89751	3 16:44, 1 jun 2021	1 jun 2021	groenvoorz	heesters	Polygoon
groenvoorziening	89752	3 16:44, 1 jun 2021	1 jun 2021	groenvoorz	heesters	Polygoon
groenvoorziening	89753	3 16:44, 1 jun 2021	1 jun 2021	groenvoorz	heesters	Polygoon
groenvoorziening	89754	3 16:44, 1 jun 2021	1 jun 2021	groenvoorz	heesters	Polygoon
groenvoorziening	89755	3 16:44, 1 jun 2021	1 jun 2021	groenvoorz	heesters	Polygoon



# Invoergegevens van het model

## Ontwikkelingslocatie Overweerseepolderdijk

Buro Ontwerp & Omgeving

Model: Ontwikkelingslocatie Overweerseepolderdijk 4 (2021-11)  
 Purmerend - Purmerend  
 Groep: (hoofdgroep)  
 Lijst van Bodemgebieden, voor rekenmethode Wegverkeerslawaai - RMG-2012, wegverkeer

Groep	X-1	Y-1	Vormpunten	Omtrek	Oppervlak	Min. lengte
groenvoorziening	125430,33	502050,95	32	99,28	267,78	0,01
groenvoorziening	125488,08	502061,75	81	221,41	605,52	0,15
groenvoorziening	125430,33	502050,95	15	61,57	198,25	0,01
groenvoorziening	125513,68	502050,24	145	140,46	528,28	0,09
groenvoorziening	125461,76	502067,80	43	107,16	467,52	0,03
groenvoorziening	125444,40	502029,39	9	32,66	27,12	0,52
groenvoorziening	125439,82	502032,25	6	17,99	14,69	0,61
groenvoorziening	125442,94	502074,41	98	190,73	575,76	0,04
groenvoorziening	125410,20	502062,40	65	148,33	370,54	0,11
groenvoorziening	125442,51	502049,00	25	99,09	171,99	0,01
groenvoorziening	125460,76	502067,70	83	238,17	685,20	0,15
groenvoorziening	125441,74	502031,17	48	118,22	456,42	0,03
groenvoorziening	125513,68	502050,24	118	138,09	494,86	0,09
groenvoorziening	125638,46	502167,39	53	184,41	857,12	0,01
groenvoorziening	125626,98	502137,66	173	380,69	1642,25	0,08
groenvoorziening	125758,69	503010,32	6	50,54	123,07	0,92
groenvoorziening	125784,49	502972,32	17	96,84	255,03	0,27
groenvoorziening	125771,48	502938,62	8	63,00	204,33	1,20
groenvoorziening	125759,24	503008,38	29	183,73	651,12	0,18
groenvoorziening	125766,07	502916,56	5	53,69	50,66	2,05
groenvoorziening	125769,39	503018,02	7	44,00	90,49	0,01
groenvoorziening	125754,23	503062,50	21	169,99	745,89	1,47
groenvoorziening	125765,85	503065,29	17	101,65	263,40	0,17
groenvoorziening	125754,23	503062,50	18	152,51	904,67	0,15
groenvoorziening	125766,05	502954,60	4	47,94	76,67	1,57
groenvoorziening	125776,84	503019,68	5	41,79	104,61	0,16
groenvoorziening	125768,85	502945,01	6	34,78	67,27	1,09
groenvoorziening	125765,85	503065,29	18	101,65	263,40	0,16
groenvoorziening	125789,80	502925,00	6	33,74	58,98	0,27
groenvoorziening	125770,47	503028,16	23	169,99	745,89	0,15
groenvoorziening	125748,79	502978,69	4	20,51	26,27	5,01
groenvoorziening	125792,40	502908,67	27	92,51	194,25	0,01
groenvoorziening	125802,85	502887,12	58	71,04	131,34	0,03
groenvoorziening	125790,51	502935,30	12	52,56	105,76	0,01
groenvoorziening	125766,96	502912,57	7	53,94	54,65	0,21
groenvoorziening	125760,80	502893,77	5	16,28	15,83	0,90
groenvoorziening	125755,73	502979,82	30	183,73	651,12	0,18
groenvoorziening	125790,22	502922,45	11	38,21	85,06	0,17
groenvoorziening	125802,07	502905,16	53	69,23	117,09	0,04
groenvoorziening	125751,74	502960,37	6	35,94	65,21	0,05
groenvoorziening	125746,10	502963,47	11	16,30	12,44	0,02
groenvoorziening	125751,52	502916,45	44	14,52	10,14	0,04
groenvoorziening	125751,23	502918,36	26	14,29	9,95	0,01
groenvoorziening	125776,57	502926,43	18	68,19	237,57	0,01
groenvoorziening	125784,96	502907,68	6	51,53	73,59	3,39
groenvoorziening	125283,16	502984,13	38	100,97	100,52	0,39
groenvoorziening	125286,14	502982,51	5	17,36	13,97	0,76
groenvoorziening	125286,04	502987,58	25	72,35	78,40	0,39
groenvoorziening	125308,36	503020,96	28	34,25	26,92	0,01
groenvoorziening	125478,57	502998,03	144	300,04	537,43	0,19
groenvoorziening	125580,30	503022,77	5	35,45	74,40	5,14
groenvoorziening	125591,48	502962,66	5	36,41	78,10	5,28
groenvoorziening	125596,17	502950,65	5	39,83	97,98	5,40
groenvoorziening	125576,38	503004,44	6	45,55	109,79	3,02
groenvoorziening	125577,48	503062,00	5	37,26	85,62	0,45
groenvoorziening	125583,23	503023,94	5	18,77	19,71	1,03
groenvoorziening	125594,60	502963,11	5	18,19	18,56	0,74
groenvoorziening	125581,23	503062,61	5	28,24	38,32	3,68
groenvoorziening	125583,23	503023,94	5	18,55	19,19	0,76
groenvoorziening	125580,93	503029,67	5	19,13	20,70	0,66
groenvoorziening	125599,50	502951,20	7	31,47	39,15	0,98
groenvoorziening	125582,68	503017,08	7	19,30	20,21	0,13

# Invoergegevens van het model

## Ontwikkelingslocatie Overweerseepolderdijk

Buro Ontwerp & Omgeving

Model: Ontwikkelingslocatie Overweerseepolderdijk 4 (2021-11)  
Purmerend - Purmerend  
Groep: (hoofdgroep)  
Lijst van Bodemgebieden, voor rekenmethode Wegverkeerslawaaai - RMG-2012, wegverkeer

Groep	Max.lengte	Bf
groenvoorziening	30,68	0,80
groenvoorziening	28,49	0,80
groenvoorziening	18,95	0,80
groenvoorziening	10,04	0,80
groenvoorziening	37,19	0,80
groenvoorziening	9,14	0,80
groenvoorziening	5,10	0,80
groenvoorziening	16,19	0,80
groenvoorziening	18,19	0,80
groenvoorziening	14,52	0,80
groenvoorziening	28,49	0,80
groenvoorziening	16,89	0,80
groenvoorziening	10,04	0,80
groenvoorziening	58,07	0,80
groenvoorziening	36,16	0,80
groenvoorziening	18,73	0,80
groenvoorziening	28,04	0,80
groenvoorziening	20,21	0,80
groenvoorziening	24,95	0,80
groenvoorziening	24,78	0,80
groenvoorziening	15,84	0,80
groenvoorziening	40,15	0,80
groenvoorziening	21,07	0,80
groenvoorziening	37,60	0,80
groenvoorziening	20,53	0,80
groenvoorziening	12,84	0,80
groenvoorziening	10,23	0,80
groenvoorziening	21,07	0,80
groenvoorziening	11,64	0,80
groenvoorziening	37,60	0,80
groenvoorziening	5,25	0,80
groenvoorziening	24,10	0,80
groenvoorziening	30,18	0,80
groenvoorziening	20,55	0,80
groenvoorziening	22,45	0,80
groenvoorziening	5,26	0,80
groenvoorziening	24,95	0,80
groenvoorziening	11,56	0,80
groenvoorziening	15,74	0,80
groenvoorziening	12,94	0,80
groenvoorziening	6,38	0,80
groenvoorziening	5,01	0,80
groenvoorziening	5,28	0,80
groenvoorziening	19,95	0,80
groenvoorziening	17,22	0,80
groenvoorziening	7,47	0,80
groenvoorziening	6,60	0,80
groenvoorziening	7,47	0,80
groenvoorziening	10,33	0,80
groenvoorziening	11,83	0,80
groenvoorziening	10,70	0,80
groenvoorziening	11,21	0,80
groenvoorziening	10,88	0,80
groenvoorziening	14,00	0,80
groenvoorziening	10,38	0,80
groenvoorziening	6,18	0,80
groenvoorziening	6,02	0,80
groenvoorziening	9,94	0,80
groenvoorziening	6,17	0,80
groenvoorziening	6,38	0,80
groenvoorziening	6,66	0,80
groenvoorziening	6,26	0,80

# Invoergegevens van het model

## Ontwikkelingslocatie Overweerseepolderdijk

Buro Ontwerp & Omgeving

Model: Ontwikkelingslocatie Overweerseepolderdijk 4 (2021-11)  
 Purmerend - Purmerend  
 Groep: (hoofdgroep)  
 Lijst van Bodemgebieden, voor rekenmethode Wegverkeerslawaaai - RMG-2012, wegverkeer

Groep	ItemID	Grp.ID	Datum	Naam	Omschr.	Vorm
groenvoorziening	89756	3 16:44, 1 jun 2021	1 jun 2021	groenvoorz		Polygoon
groenvoorziening	89757	3 16:44, 1 jun 2021	1 jun 2021	groenvoorz		Polygoon
groenvoorziening	89765	3 16:44, 1 jun 2021	1 jun 2021	groenvoorz		Polygoon
groenvoorziening	89769	3 16:44, 1 jun 2021	1 jun 2021	groenvoorz	bodembedekkers	Polygoon
groenvoorziening	89771	3 16:44, 1 jun 2021	1 jun 2021	groenvoorz		Polygoon
groenvoorziening	89773	3 16:44, 1 jun 2021	1 jun 2021	groenvoorz		Polygoon
groenvoorziening	89776	3 16:44, 1 jun 2021	1 jun 2021	groenvoorz		Polygoon
groenvoorziening	89779	3 16:44, 1 jun 2021	1 jun 2021	groenvoorz		Polygoon
groenvoorziening	89780	3 16:44, 1 jun 2021	1 jun 2021	groenvoorz		Polygoon
groenvoorziening	89783	3 16:44, 1 jun 2021	1 jun 2021	groenvoorz		Polygoon
groenvoorziening	89785	3 16:44, 1 jun 2021	1 jun 2021	groenvoorz		Polygoon
groenvoorziening	89787	3 16:44, 1 jun 2021	1 jun 2021	groenvoorz		Polygoon
groenvoorziening	89788	3 16:44, 1 jun 2021	1 jun 2021	groenvoorz		Polygoon
groenvoorziening	89790	3 16:44, 1 jun 2021	1 jun 2021	groenvoorz		Polygoon
groenvoorziening	89791	3 16:44, 1 jun 2021	1 jun 2021	groenvoorz	heesters	Polygoon
groenvoorziening	89792	3 16:44, 1 jun 2021	1 jun 2021	groenvoorz		Polygoon
groenvoorziening	89793	3 16:44, 1 jun 2021	1 jun 2021	groenvoorz		Polygoon
groenvoorziening	89795	3 16:44, 1 jun 2021	1 jun 2021	groenvoorz		Polygoon
groenvoorziening	89797	3 16:44, 1 jun 2021	1 jun 2021	groenvoorz		Polygoon
groenvoorziening	89799	3 16:44, 1 jun 2021	1 jun 2021	groenvoorz		Polygoon
groenvoorziening	89800	3 16:44, 1 jun 2021	1 jun 2021	groenvoorz		Polygoon
groenvoorziening	89801	3 16:44, 1 jun 2021	1 jun 2021	groenvoorz	bodembedekkers	Polygoon
groenvoorziening	89802	3 16:44, 1 jun 2021	1 jun 2021	groenvoorz	bodembedekkers	Polygoon
groenvoorziening	89803	3 16:44, 1 jun 2021	1 jun 2021	groenvoorz	heesters	Polygoon
groenvoorziening	89807	3 16:44, 1 jun 2021	1 jun 2021	groenvoorz		Polygoon
groenvoorziening	89809	3 16:44, 1 jun 2021	1 jun 2021	groenvoorz		Polygoon
groenvoorziening	89814	3 16:44, 1 jun 2021	1 jun 2021	groenvoorz		Polygoon
groenvoorziening	89816	3 16:44, 1 jun 2021	1 jun 2021	groenvoorz	gras- en kruidachtigen	Polygoon
groenvoorziening	89818	3 16:44, 1 jun 2021	1 jun 2021	groenvoorz		Polygoon
groenvoorziening	89819	3 16:44, 1 jun 2021	1 jun 2021	groenvoorz		Polygoon
groenvoorziening	89820	3 16:44, 1 jun 2021	1 jun 2021	groenvoorz		Polygoon
groenvoorziening	89821	3 16:44, 1 jun 2021	1 jun 2021	groenvoorz		Polygoon
groenvoorziening	89822	3 16:44, 1 jun 2021	1 jun 2021	groenvoorz		Polygoon
groenvoorziening	89823	3 16:44, 1 jun 2021	1 jun 2021	groenvoorz	heesters	Polygoon
groenvoorziening	89825	3 16:44, 1 jun 2021	1 jun 2021	groenvoorz		Polygoon
groenvoorziening	89828	3 16:44, 1 jun 2021	1 jun 2021	groenvoorz	gras- en kruidachtigen	Polygoon
groenvoorziening	89830	3 16:44, 1 jun 2021	1 jun 2021	groenvoorz	heesters	Polygoon
groenvoorziening	89834	3 16:44, 1 jun 2021	1 jun 2021	groenvoorz		Polygoon
groenvoorziening	89849	3 16:44, 1 jun 2021	1 jun 2021	groenvoorz	gras- en kruidachtigen	Polygoon
groenvoorziening	89854	3 16:44, 1 jun 2021	1 jun 2021	groenvoorz		Polygoon
groenvoorziening	89857	3 16:44, 1 jun 2021	1 jun 2021	groenvoorz	gras- en kruidachtigen	Polygoon
groenvoorziening	89860	3 16:44, 1 jun 2021	1 jun 2021	groenvoorz	heesters	Polygoon
groenvoorziening	89875	3 16:44, 1 jun 2021	1 jun 2021	groenvoorz		Polygoon
groenvoorziening	89890	3 16:44, 1 jun 2021	1 jun 2021	groenvoorz	heesters	Polygoon
groenvoorziening	89895	3 16:44, 1 jun 2021	1 jun 2021	groenvoorz	gras- en kruidachtigen	Polygoon
groenvoorziening	89900	3 16:44, 1 jun 2021	1 jun 2021	groenvoorz	planten	Polygoon
groenvoorziening	89901	3 16:44, 1 jun 2021	1 jun 2021	groenvoorz		Polygoon
groenvoorziening	89908	3 16:44, 1 jun 2021	1 jun 2021	groenvoorz		Polygoon
groenvoorziening	89911	3 16:44, 1 jun 2021	1 jun 2021	groenvoorz		Polygoon
groenvoorziening	89914	3 16:44, 1 jun 2021	1 jun 2021	groenvoorz	gras- en kruidachtigen	Polygoon
groenvoorziening	89915	3 16:44, 1 jun 2021	1 jun 2021	groenvoorz		Polygoon
groenvoorziening	89917	3 16:44, 1 jun 2021	1 jun 2021	groenvoorz	bodembedekkers	Polygoon
groenvoorziening	89920	3 16:44, 1 jun 2021	1 jun 2021	groenvoorz	gras- en kruidachtigen	Polygoon
groenvoorziening	89923	3 16:44, 1 jun 2021	1 jun 2021	groenvoorz	heesters	Polygoon
groenvoorziening	89924	3 16:44, 1 jun 2021	1 jun 2021	groenvoorz		Polygoon
groenvoorziening	89925	3 16:44, 1 jun 2021	1 jun 2021	groenvoorz		Polygoon
groenvoorziening	89926	3 16:44, 1 jun 2021	1 jun 2021	groenvoorz		Polygoon
groenvoorziening	89927	3 16:44, 1 jun 2021	1 jun 2021	groenvoorz		Polygoon
groenvoorziening	89928	3 16:44, 1 jun 2021	1 jun 2021	groenvoorz		Polygoon
groenvoorziening	89929	3 16:44, 1 jun 2021	1 jun 2021	groenvoorz		Polygoon
groenvoorziening	89932	3 16:44, 1 jun 2021	1 jun 2021	groenvoorz	gras- en kruidachtigen	Polygoon
groenvoorziening	89942	3 16:44, 1 jun 2021	1 jun 2021	groenvoorz	gras- en kruidachtigen	Polygoon

# Invoergegevens van het model

## Ontwikkelingslocatie Overweerseepolderdijk

Buro Ontwerp & Omgeving

Model: Ontwikkelingslocatie Overweerseepolderdijk 4 (2021-11)  
 Purmerend - Purmerend  
 Groep: (hoofdgroep)  
 Lijst van Bodemgebieden, voor rekenmethode Wegverkeerslawaai - RMG-2012, wegverkeer

Groep	X-1	Y-1	Vormpunten	Omtrek	Oppervlak	Min. lengte
groenvoorziening	125590,15	502974,27	5	18,44	18,93	1,31
groenvoorziening	125592,38	502968,70	5	18,22	18,71	0,40
groenvoorziening	125218,62	502924,17	10	61,45	46,85	0,24
groenvoorziening	125732,46	502784,56	4	24,09	23,44	2,35
groenvoorziening	125799,32	502862,16	7	30,73	47,09	0,07
groenvoorziening	125732,00	502893,92	7	49,29	74,66	0,77
groenvoorziening	125758,52	502902,98	7	75,68	126,92	0,93
groenvoorziening	125722,71	502805,76	5	42,18	104,10	2,80
groenvoorziening	125720,35	503191,05	7	62,40	168,04	0,62
groenvoorziening	125703,01	502835,34	71	17,54	19,14	0,02
groenvoorziening	125764,16	503110,58	75	537,37	1399,78	0,03
groenvoorziening	125758,51	502972,78	6	70,40	143,93	1,09
groenvoorziening	125717,88	503170,89	5	19,89	24,62	1,23
groenvoorziening	125742,30	503018,62	6	25,59	38,75	0,99
groenvoorziening	125787,31	502954,83	5	52,50	109,25	0,60
groenvoorziening	125714,18	502888,25	59	208,13	494,29	0,03
groenvoorziening	125739,98	503032,89	6	35,86	64,58	0,98
groenvoorziening	125738,02	503013,71	6	16,99	15,52	0,14
groenvoorziening	125696,64	502880,29	117	30,92	47,78	0,01
groenvoorziening	125697,20	503174,93	4	29,64	42,76	4,20
groenvoorziening	125751,71	503174,27	17	132,63	418,64	1,85
groenvoorziening	125796,96	502790,59	6	82,82	116,10	0,91
groenvoorziening	125796,96	502797,78	13	121,48	150,02	1,15
groenvoorziening	125747,61	503184,48	21	24,25	37,70	0,38
groenvoorziening	125794,45	502861,45	45	375,37	892,18	0,16
groenvoorziening	125697,20	503174,93	4	26,73	37,02	4,09
groenvoorziening	125731,56	503085,20	6	37,62	68,80	1,00
groenvoorziening	125763,44	503101,94	48	237,15	632,92	0,52
groenvoorziening	125721,58	503147,70	4	15,53	13,74	2,72
groenvoorziening	125742,30	503091,13	4	47,11	111,00	4,67
groenvoorziening	125736,15	503145,86	8	83,24	177,84	1,09
groenvoorziening	125731,14	503087,86	5	22,27	30,31	0,74
groenvoorziening	125752,62	502892,39	30	246,59	639,40	0,57
groenvoorziening	125751,71	503174,27	31	59,47	169,07	0,38
groenvoorziening	125813,90	502803,07	105	38,66	71,69	0,03
groenvoorziening	125805,20	502856,60	35	98,03	189,92	0,03
groenvoorziening	125748,09	503147,92	10	85,99	310,65	1,02
groenvoorziening	125739,98	503032,89	7	35,86	64,58	0,98
groenvoorziening	125763,16	503103,62	95	245,44	596,89	0,09
groenvoorziening	125745,98	503082,30	4	29,99	52,54	4,67
groenvoorziening	125733,89	503115,43	47	24,29	36,03	0,09
groenvoorziening	125751,55	503175,28	31	85,39	277,05	0,29
groenvoorziening	125748,72	503075,73	4	30,77	58,46	6,82
groenvoorziening	125747,61	503184,48	31	85,21	277,17	0,23
groenvoorziening	125754,01	503159,78	11	85,92	310,53	0,05
groenvoorziening	125727,03	503067,49	7	15,79	13,86	0,15
groenvoorziening	125787,27	502907,99	30	165,85	466,31	0,07
groenvoorziening	125692,22	503118,95	4	11,69	3,66	0,71
groenvoorziening	125689,65	502823,38	4	19,32	20,93	3,26
groenvoorziening	125794,44	502958,18	84	535,85	1361,15	0,03
groenvoorziening	125689,87	502823,42	6	20,34	25,74	0,13
groenvoorziening	125796,96	502797,78	20	213,50	141,69	0,38
groenvoorziening	125809,74	502853,85	34	97,60	133,07	0,02
groenvoorziening	125740,70	503072,36	6	47,11	111,00	4,67
groenvoorziening	125792,40	502908,67	18	105,98	208,91	0,01
groenvoorziening	125695,14	502824,47	82	303,72	1071,03	0,03
groenvoorziening	125682,78	502902,89	7	14,98	11,01	0,18
groenvoorziening	125728,86	502910,66	6	15,65	12,02	0,64
groenvoorziening	125731,88	502893,90	17	76,18	121,78	0,05
groenvoorziening	125755,84	502904,69	19	90,55	250,05	0,19
groenvoorziening	125759,83	503104,81	93	246,20	593,02	0,09
groenvoorziening	125744,68	503125,26	48	237,90	629,05	0,59

# Invoergegevens van het model

## Ontwikkelingslocatie Overweerseepolderdijk

Buro Ontwerp & Omgeving

Model: Ontwikkelingslocatie Overweerseepolderdijk 4 (2021-11)  
Purmerend - Purmerend  
Groep: (hoofdgroep)  
Lijst van Bodemgebieden, voor rekenmethode Wegverkeerslawaaï - RMG-2012, wegverkeer

Groep	Max.lengte	Bf
groenvoorziening	6,10	0,80
groenvoorziening	6,00	0,80
groenvoorziening	17,32	0,80
groenvoorziening	9,61	0,80
groenvoorziening	6,29	0,80
groenvoorziening	20,18	0,80
groenvoorziening	29,18	0,80
groenvoorziening	11,44	0,80
groenvoorziening	24,28	0,80
groenvoorziening	5,27	0,80
groenvoorziening	48,38	0,80
groenvoorziening	30,76	0,80
groenvoorziening	5,07	0,80
groenvoorziening	8,28	0,80
groenvoorziening	21,38	0,80
groenvoorziening	64,58	0,80
groenvoorziening	12,27	0,80
groenvoorziening	6,26	0,80
groenvoorziening	6,16	0,80
groenvoorziening	10,95	0,80
groenvoorziening	25,24	0,80
groenvoorziening	37,46	0,80
groenvoorziening	18,97	0,80
groenvoorziening	6,45	0,80
groenvoorziening	58,61	0,80
groenvoorziening	10,02	0,80
groenvoorziening	14,31	0,80
groenvoorziening	21,09	0,80
groenvoorziening	5,04	0,80
groenvoorziening	17,06	0,80
groenvoorziening	36,43	0,80
groenvoorziening	5,91	0,80
groenvoorziening	42,68	0,80
groenvoorziening	7,39	0,80
groenvoorziening	1,92	0,80
groenvoorziening	30,47	0,80
groenvoorziening	25,24	0,80
groenvoorziening	6,78	0,80
groenvoorziening	16,85	0,80
groenvoorziening	9,57	0,80
groenvoorziening	8,00	0,80
groenvoorziening	13,82	0,80
groenvoorziening	8,70	0,80
groenvoorziening	13,82	0,80
groenvoorziening	25,24	0,80
groenvoorziening	5,62	0,80
groenvoorziening	42,68	0,80
groenvoorziening	5,14	0,80
groenvoorziening	6,40	0,80
groenvoorziening	48,38	0,80
groenvoorziening	5,37	0,80
groenvoorziening	40,24	0,80
groenvoorziening	30,47	0,80
groenvoorziening	9,57	0,80
groenvoorziening	42,68	0,80
groenvoorziening	19,99	0,80
groenvoorziening	5,69	0,80
groenvoorziening	5,71	0,80
groenvoorziening	20,18	0,80
groenvoorziening	21,24	0,80
groenvoorziening	16,85	0,80
groenvoorziening	16,85	0,80

# Invoergegevens van het model

## Ontwikkelingslocatie Overweersepolderdijk

Buro Ontwerp & Omgeving

Model: Ontwikkelingslocatie Overweersepolderdijk 4 (2021-11)  
 Purmerend - Purmerend  
 Groep: (hoofdgroep)  
 Lijst van Bodemgebieden, voor rekenmethode Wegverkeerslawaaai - RMG-2012, wegverkeer

Groep	ItemID	Grp.ID	Datum	Naam	Omschr.	Vorm
groenvoorziening	89955	3 16:44, 1 jun 2021	1 jun 2021	groenvoorz		Polygoon
groenvoorziening	89956	3 16:44, 1 jun 2021	1 jun 2021	groenvoorz		Polygoon
groenvoorziening	90134	3 16:44, 1 jun 2021	1 jun 2021	groenvoorz		Polygoon
groenvoorziening	90135	3 16:44, 1 jun 2021	1 jun 2021	groenvoorz	bodembedekkers	Polygoon
groenvoorziening	90136	3 16:44, 1 jun 2021	1 jun 2021	groenvoorz	bodembedekkers	Polygoon
groenvoorziening	90137	3 16:44, 1 jun 2021	1 jun 2021	groenvoorz		Polygoon
groenvoorziening	90138	3 16:44, 1 jun 2021	1 jun 2021	groenvoorz	bosplantsoen	Polygoon
groenvoorziening	90139	3 16:44, 1 jun 2021	1 jun 2021	groenvoorz	heesters	Polygoon
groenvoorziening	90140	3 16:44, 1 jun 2021	1 jun 2021	groenvoorz		Polygoon
groenvoorziening	90141	3 16:44, 1 jun 2021	1 jun 2021	groenvoorz	bodembedekkers	Polygoon
groenvoorziening	90142	3 16:44, 1 jun 2021	1 jun 2021	groenvoorz	gras- en kruidachtigen	Polygoon
groenvoorziening	90143	3 16:44, 1 jun 2021	1 jun 2021	groenvoorz		Polygoon
groenvoorziening	90144	3 16:44, 1 jun 2021	1 jun 2021	groenvoorz	bodembedekkers	Polygoon
groenvoorziening	90145	3 16:44, 1 jun 2021	1 jun 2021	groenvoorz		Polygoon
groenvoorziening	90146	3 16:44, 1 jun 2021	1 jun 2021	groenvoorz		Polygoon
groenvoorziening	90147	3 16:44, 1 jun 2021	1 jun 2021	groenvoorz	heesters	Polygoon
groenvoorziening	90148	3 16:44, 1 jun 2021	1 jun 2021	groenvoorz	heesters	Polygoon
groenvoorziening	90149	3 16:44, 1 jun 2021	1 jun 2021	groenvoorz		Polygoon
groenvoorziening	90150	3 16:44, 1 jun 2021	1 jun 2021	groenvoorz	bosplantsoen	Polygoon
groenvoorziening	90151	3 16:44, 1 jun 2021	1 jun 2021	groenvoorz		Polygoon
groenvoorziening	90152	3 16:44, 1 jun 2021	1 jun 2021	groenvoorz		Polygoon
groenvoorziening	90153	3 16:44, 1 jun 2021	1 jun 2021	groenvoorz	bodembedekkers	Polygoon
groenvoorziening	90154	3 16:44, 1 jun 2021	1 jun 2021	groenvoorz		Polygoon
groenvoorziening	90155	3 16:44, 1 jun 2021	1 jun 2021	groenvoorz	heesters	Polygoon
groenvoorziening	90156	3 16:44, 1 jun 2021	1 jun 2021	groenvoorz		Polygoon
groenvoorziening	90157	3 16:44, 1 jun 2021	1 jun 2021	groenvoorz	bodembedekkers	Polygoon
groenvoorziening	90158	3 16:44, 1 jun 2021	1 jun 2021	groenvoorz	bodembedekkers	Polygoon
groenvoorziening	90159	3 16:44, 1 jun 2021	1 jun 2021	groenvoorz	heesters	Polygoon
groenvoorziening	90160	3 16:44, 1 jun 2021	1 jun 2021	groenvoorz	bodembedekkers	Polygoon
groenvoorziening	90161	3 16:44, 1 jun 2021	1 jun 2021	groenvoorz	gras- en kruidachtigen	Polygoon
groenvoorziening	90162	3 16:44, 1 jun 2021	1 jun 2021	groenvoorz	bodembedekkers	Polygoon
groenvoorziening	90163	3 16:44, 1 jun 2021	1 jun 2021	groenvoorz	bodembedekkers	Polygoon
groenvoorziening	90164	3 16:44, 1 jun 2021	1 jun 2021	groenvoorz	bosplantsoen	Polygoon
groenvoorziening	90165	3 16:44, 1 jun 2021	1 jun 2021	groenvoorz	bodembedekkers	Polygoon
groenvoorziening	90166	3 16:44, 1 jun 2021	1 jun 2021	groenvoorz		Polygoon
groenvoorziening	90167	3 16:44, 1 jun 2021	1 jun 2021	groenvoorz	bodembedekkers	Polygoon
groenvoorziening	90168	3 16:44, 1 jun 2021	1 jun 2021	groenvoorz	bosplantsoen	Polygoon
groenvoorziening	90169	3 16:44, 1 jun 2021	1 jun 2021	groenvoorz		Polygoon
groenvoorziening	90170	3 16:44, 1 jun 2021	1 jun 2021	groenvoorz	bosplantsoen	Polygoon
groenvoorziening	90171	3 16:44, 1 jun 2021	1 jun 2021	groenvoorz	bosplantsoen	Polygoon
groenvoorziening	90172	3 16:44, 1 jun 2021	1 jun 2021	groenvoorz		Polygoon
groenvoorziening	90173	3 16:44, 1 jun 2021	1 jun 2021	groenvoorz		Polygoon
groenvoorziening	90174	3 16:44, 1 jun 2021	1 jun 2021	groenvoorz	bodembedekkers	Polygoon
groenvoorziening	90175	3 16:44, 1 jun 2021	1 jun 2021	groenvoorz	heesters	Polygoon
groenvoorziening	90176	3 16:44, 1 jun 2021	1 jun 2021	groenvoorz	bodembedekkers	Polygoon
groenvoorziening	90177	3 16:44, 1 jun 2021	1 jun 2021	groenvoorz	heesters	Polygoon
groenvoorziening	90178	3 16:44, 1 jun 2021	1 jun 2021	groenvoorz	gras- en kruidachtigen	Polygoon
groenvoorziening	90179	3 16:44, 1 jun 2021	1 jun 2021	groenvoorz	gras- en kruidachtigen	Polygoon
groenvoorziening	90180	3 16:44, 1 jun 2021	1 jun 2021	groenvoorz	bodembedekkers	Polygoon
groenvoorziening	90181	3 16:44, 1 jun 2021	1 jun 2021	groenvoorz		Polygoon
groenvoorziening	90182	3 16:44, 1 jun 2021	1 jun 2021	groenvoorz	bodembedekkers	Polygoon
groenvoorziening	90183	3 16:44, 1 jun 2021	1 jun 2021	groenvoorz		Polygoon
groenvoorziening	90184	3 16:44, 1 jun 2021	1 jun 2021	groenvoorz	bosplantsoen	Polygoon
groenvoorziening	90185	3 16:44, 1 jun 2021	1 jun 2021	groenvoorz		Polygoon
groenvoorziening	90186	3 16:44, 1 jun 2021	1 jun 2021	groenvoorz	bodembedekkers	Polygoon
groenvoorziening	90187	3 16:44, 1 jun 2021	1 jun 2021	groenvoorz		Polygoon
groenvoorziening	90188	3 16:44, 1 jun 2021	1 jun 2021	groenvoorz	heesters	Polygoon
groenvoorziening	90189	3 16:44, 1 jun 2021	1 jun 2021	groenvoorz	bosplantsoen	Polygoon
groenvoorziening	90190	3 16:44, 1 jun 2021	1 jun 2021	groenvoorz		Polygoon
groenvoorziening	90191	3 16:44, 1 jun 2021	1 jun 2021	groenvoorz	bodembedekkers	Polygoon
groenvoorziening	90192	3 16:44, 1 jun 2021	1 jun 2021	groenvoorz		Polygoon
groenvoorziening	90193	3 16:44, 1 jun 2021	1 jun 2021	groenvoorz	bodembedekkers	Polygoon

# Invoergegevens van het model

## Ontwikkelingslocatie Overweerseepolderdijk

Buro Ontwerp & Omgeving

Model: Ontwikkelingslocatie Overweerseepolderdijk 4 (2021-11)  
 Purmerend - Purmerend  
 Groep: (hoofdgroep)  
 Lijst van Bodemgebieden, voor rekenmethode Wegverkeerslawaai - RMG-2012, wegverkeer

Groep	X-1	Y-1	Vormpunten	Omtrek	Oppervlak	Min. lengte
groenvoorziening	125717,07	503175,99	4	23,86	34,76	5,05
groenvoorziening	125715,99	503182,77	4	18,13	20,27	3,98
groenvoorziening	124894,35	502648,50	25	32,85	54,91	0,22
groenvoorziening	124919,34	502674,23	30	23,57	32,23	0,13
groenvoorziening	124916,62	502784,98	4	10,55	6,96	2,64
groenvoorziening	125257,88	502732,62	8	29,16	46,37	0,11
groenvoorziening	125158,00	502758,04	6	6,56	1,98	0,13
groenvoorziening	124941,96	502662,33	164	55,05	125,37	0,03
groenvoorziening	124884,15	502473,87	25	13,28	9,36	0,03
groenvoorziening	124944,66	502646,96	206	43,37	50,47	0,03
groenvoorziening	125223,49	502759,26	21	74,11	174,21	0,15
groenvoorziening	125047,99	502563,64	92	9,41	7,05	0,10
groenvoorziening	124914,08	502750,65	4	10,40	6,77	2,58
groenvoorziening	125175,15	502744,23	5	18,51	20,78	2,05
groenvoorziening	124906,85	502523,19	6	12,07	9,07	1,55
groenvoorziening	124883,64	502614,85	28	27,13	39,39	0,19
groenvoorziening	124958,46	502661,82	38	28,92	53,11	0,05
groenvoorziening	124926,66	502567,11	4	10,37	6,71	2,55
groenvoorziening	125217,38	502706,74	6	15,78	15,70	0,60
groenvoorziening	124908,18	502686,64	52	42,16	23,38	0,17
groenvoorziening	124947,75	502601,82	6	11,36	8,07	1,00
groenvoorziening	125289,77	502545,51	43	23,07	28,53	0,37
groenvoorziening	125183,93	502736,17	10	21,21	29,95	0,34
groenvoorziening	125003,88	502485,36	6	18,98	11,96	1,46
groenvoorziening	125174,44	502632,52	74	169,86	149,46	0,10
groenvoorziening	124915,64	502770,74	4	10,56	6,97	2,61
groenvoorziening	125089,28	502762,37	17	62,04	105,34	1,30
groenvoorziening	124988,82	502475,25	6	18,84	11,80	0,13
groenvoorziening	125118,78	502751,64	41	33,80	51,30	0,10
groenvoorziening	124905,37	502674,68	55	55,43	29,73	0,48
groenvoorziening	125218,64	502621,56	51	48,09	60,63	0,07
groenvoorziening	124929,48	502653,11	135	19,59	18,17	0,03
groenvoorziening	125185,21	502739,65	4	8,85	4,46	1,71
groenvoorziening	124937,78	502650,91	148	20,33	19,28	0,03
groenvoorziening	125212,72	502720,98	66	213,64	309,97	0,26
groenvoorziening	125132,14	502732,05	35	20,66	25,58	0,03
groenvoorziening	125206,25	502711,14	6	14,91	14,65	1,24
groenvoorziening	124931,85	502654,96	126	18,96	16,77	0,02
groenvoorziening	125182,70	502741,87	30	42,33	52,70	0,06
groenvoorziening	125167,95	502759,47	20	26,77	28,77	0,09
groenvoorziening	125189,15	502724,11	5	23,05	33,18	0,37
groenvoorziening	125177,78	502670,12	24	114,96	140,92	0,05
groenvoorziening	125075,96	502718,46	26	42,75	64,53	0,33
groenvoorziening	124943,84	502680,90	129	14,91	9,88	0,01
groenvoorziening	124838,83	502401,97	65	35,93	78,07	0,03
groenvoorziening	124853,25	502459,76	33	32,60	11,90	0,17
groenvoorziening	125233,68	502699,21	16	72,40	149,82	0,11
groenvoorziening	124875,18	502673,16	81	104,44	87,32	0,02
groenvoorziening	124972,58	502653,05	74	27,71	31,45	0,03
groenvoorziening	124934,44	502576,34	4	11,51	8,19	2,56
groenvoorziening	124924,49	502659,26	75	25,25	30,89	0,03
groenvoorziening	125167,87	502656,53	6	99,11	165,16	1,42
groenvoorziening	125158,83	502758,37	5	10,87	7,41	1,25
groenvoorziening	125163,90	502682,63	26	117,03	156,90	0,21
groenvoorziening	124960,38	502647,40	215	39,52	46,68	0,02
groenvoorziening	124899,42	502512,21	20	14,24	12,53	0,02
groenvoorziening	124894,18	502632,94	29	21,83	29,73	0,20
groenvoorziening	125202,95	502719,10	5	25,13	37,52	0,38
groenvoorziening	125058,29	502539,74	4	9,83	6,04	2,42
groenvoorziening	125129,13	502722,04	55	23,11	20,47	0,01
groenvoorziening	125048,33	502523,99	4	9,82	6,03	2,41
groenvoorziening	124925,68	502682,88	58	20,69	23,09	0,01

# Invoergegevens van het model

## Ontwikkelingslocatie Overweerseepolderdijk

Buro Ontwerp & Omgeving

Model: Ontwikkelingslocatie Overweerseepolderdijk 4 (2021-11)  
Purmerend - Purmerend  
Groep: (hoofdgroep)  
Lijst van Bodemgebieden, voor rekenmethode Wegverkeerslawaaï - RMG-2012, wegverkeer

Groep	Max.lengte	Bf
groenvoorziening	6,89	0,80
groenvoorziening	5,05	0,80
groenvoorziening	12,75	0,80
groenvoorziening	6,48	0,80
groenvoorziening	2,64	0,80
groenvoorziening	9,85	0,80
groenvoorziening	2,55	0,80
groenvoorziening	6,85	0,80
groenvoorziening	4,88	0,80
groenvoorziening	5,48	0,80
groenvoorziening	19,69	0,80
groenvoorziening	0,10	0,80
groenvoorziening	2,62	0,80
groenvoorziening	5,93	0,80
groenvoorziening	2,72	0,80
groenvoorziening	9,61	0,80
groenvoorziening	6,72	0,80
groenvoorziening	2,62	0,80
groenvoorziening	4,62	0,80
groenvoorziening	11,43	0,80
groenvoorziening	3,08	0,80
groenvoorziening	1,36	0,80
groenvoorziening	5,51	0,80
groenvoorziening	4,54	0,80
groenvoorziening	23,99	0,80
groenvoorziening	2,67	0,80
groenvoorziening	13,33	0,80
groenvoorziening	7,95	0,80
groenvoorziening	4,62	0,80
groenvoorziening	8,67	0,80
groenvoorziening	12,52	0,80
groenvoorziening	6,44	0,80
groenvoorziening	3,06	0,80
groenvoorziening	6,98	0,80
groenvoorziening	15,37	0,80
groenvoorziening	4,23	0,80
groenvoorziening	4,65	0,80
groenvoorziening	5,92	0,80
groenvoorziening	5,00	0,80
groenvoorziening	5,21	0,80
groenvoorziening	5,92	0,80
groenvoorziening	18,97	0,80
groenvoorziening	13,93	0,80
groenvoorziening	4,32	0,80
groenvoorziening	13,68	0,80
groenvoorziening	1,73	0,80
groenvoorziening	12,58	0,80
groenvoorziening	16,17	0,80
groenvoorziening	6,57	0,80
groenvoorziening	3,21	0,80
groenvoorziening	4,73	0,80
groenvoorziening	27,15	0,80
groenvoorziening	3,34	0,80
groenvoorziening	24,34	0,80
groenvoorziening	7,51	0,80
groenvoorziening	3,91	0,80
groenvoorziening	6,17	0,80
groenvoorziening	7,74	0,80
groenvoorziening	2,49	0,80
groenvoorziening	9,16	0,80
groenvoorziening	2,50	0,80
groenvoorziening	4,61	0,80



# Invoergegevens van het model

## Ontwikkelingslocatie Overweerseepolderdijk

Buro Ontwerp & Omgeving

Model: Ontwikkelingslocatie Overweerseepolderdijk 4 (2021-11)  
 Purmerend - Purmerend  
 Groep: (hoofdgroep)  
 Lijst van Bodemgebieden, voor rekenmethode Wegverkeerslawaaï - RMG-2012, wegverkeer

Groep	ItemID	Grp.ID	Datum	Naam	Omschr.	Vorm
groenvoorziening	90194	3 16:44, 1 jun 2021	1 jun 2021	groenvoorz		Polygoon
groenvoorziening	90195	3 16:44, 1 jun 2021	1 jun 2021	groenvoorz	bodembedekkers	Polygoon
groenvoorziening	90221	3 16:44, 1 jun 2021	1 jun 2021	groenvoorz	bodembedekkers	Polygoon
groenvoorziening	90223	3 16:44, 1 jun 2021	1 jun 2021	groenvoorz	bosplantsoen	Polygoon
groenvoorziening	90227	3 16:44, 1 jun 2021	1 jun 2021	groenvoorz		Polygoon
groenvoorziening	90228	3 16:44, 1 jun 2021	1 jun 2021	groenvoorz		Polygoon
groenvoorziening	90230	3 16:44, 1 jun 2021	1 jun 2021	groenvoorz		Polygoon
groenvoorziening	90231	3 16:44, 1 jun 2021	1 jun 2021	groenvoorz	bosplantsoen	Polygoon
groenvoorziening	90232	3 16:44, 1 jun 2021	1 jun 2021	groenvoorz		Polygoon
groenvoorziening	90233	3 16:44, 1 jun 2021	1 jun 2021	groenvoorz		Polygoon
groenvoorziening	90234	3 16:44, 1 jun 2021	1 jun 2021	groenvoorz		Polygoon
groenvoorziening	90235	3 16:44, 1 jun 2021	1 jun 2021	groenvoorz		Polygoon
groenvoorziening	90236	3 16:44, 1 jun 2021	1 jun 2021	groenvoorz		Polygoon
groenvoorziening	90237	3 16:44, 1 jun 2021	1 jun 2021	groenvoorz		Polygoon
groenvoorziening	90238	3 16:44, 1 jun 2021	1 jun 2021	groenvoorz		Polygoon
groenvoorziening	90239	3 16:44, 1 jun 2021	1 jun 2021	groenvoorz		Polygoon
groenvoorziening	90246	3 16:44, 1 jun 2021	1 jun 2021	groenvoorz	bodembedekkers	Polygoon
groenvoorziening	90265	3 16:44, 1 jun 2021	1 jun 2021	groenvoorz		Polygoon
groenvoorziening	90269	3 16:44, 1 jun 2021	1 jun 2021	groenvoorz	bosplantsoen	Polygoon
groenvoorziening	90273	3 16:44, 1 jun 2021	1 jun 2021	groenvoorz	bosplantsoen	Polygoon
groenvoorziening	90279	3 16:44, 1 jun 2021	1 jun 2021	groenvoorz	bosplantsoen	Polygoon
groenvoorziening	90285	3 16:44, 1 jun 2021	1 jun 2021	groenvoorz		Polygoon
groenvoorziening	90286	3 16:44, 1 jun 2021	1 jun 2021	groenvoorz		Polygoon
groenvoorziening	90287	3 16:44, 1 jun 2021	1 jun 2021	groenvoorz	bodembedekkers	Polygoon
groenvoorziening	90288	3 16:44, 1 jun 2021	1 jun 2021	groenvoorz	bodembedekkers	Polygoon
groenvoorziening	90289	3 16:44, 1 jun 2021	1 jun 2021	groenvoorz	bodembedekkers	Polygoon
groenvoorziening	90290	3 16:44, 1 jun 2021	1 jun 2021	groenvoorz		Polygoon
groenvoorziening	90291	3 16:44, 1 jun 2021	1 jun 2021	groenvoorz	bodembedekkers	Polygoon
groenvoorziening	90292	3 16:44, 1 jun 2021	1 jun 2021	groenvoorz	planten	Polygoon
groenvoorziening	90293	3 16:44, 1 jun 2021	1 jun 2021	groenvoorz	planten	Polygoon
groenvoorziening	90307	3 16:44, 1 jun 2021	1 jun 2021	groenvoorz	bodembedekkers	Polygoon
groenvoorziening	90309	3 16:44, 1 jun 2021	1 jun 2021	groenvoorz	heesters	Polygoon
groenvoorziening	90310	3 16:44, 1 jun 2021	1 jun 2021	groenvoorz	bodembedekkers	Polygoon
groenvoorziening	90312	3 16:44, 1 jun 2021	1 jun 2021	groenvoorz	gras- en kruidachtigen	Polygoon
groenvoorziening	90313	3 16:44, 1 jun 2021	1 jun 2021	groenvoorz	bodembedekkers	Polygoon
groenvoorziening	90314	3 16:44, 1 jun 2021	1 jun 2021	groenvoorz	bodembedekkers	Polygoon
groenvoorziening	90315	3 16:44, 1 jun 2021	1 jun 2021	groenvoorz		Polygoon
groenvoorziening	90316	3 16:44, 1 jun 2021	1 jun 2021	groenvoorz	gras- en kruidachtigen	Polygoon
groenvoorziening	90318	3 16:44, 1 jun 2021	1 jun 2021	groenvoorz	bodembedekkers	Polygoon
groenvoorziening	90320	3 16:44, 1 jun 2021	1 jun 2021	groenvoorz	heesters	Polygoon
groenvoorziening	90321	3 16:44, 1 jun 2021	1 jun 2021	groenvoorz		Polygoon
groenvoorziening	90322	3 16:44, 1 jun 2021	1 jun 2021	groenvoorz	heesters	Polygoon
groenvoorziening	90323	3 16:44, 1 jun 2021	1 jun 2021	groenvoorz		Polygoon
groenvoorziening	90324	3 16:44, 1 jun 2021	1 jun 2021	groenvoorz	heesters	Polygoon
groenvoorziening	90350	3 16:44, 1 jun 2021	1 jun 2021	groenvoorz	bodembedekkers	Polygoon
groenvoorziening	90351	3 16:44, 1 jun 2021	1 jun 2021	groenvoorz	bodembedekkers	Polygoon
groenvoorziening	90352	3 16:44, 1 jun 2021	1 jun 2021	groenvoorz	bodembedekkers	Polygoon
groenvoorziening	90353	3 16:44, 1 jun 2021	1 jun 2021	groenvoorz		Polygoon
groenvoorziening	90356	3 16:44, 1 jun 2021	1 jun 2021	groenvoorz	heesters	Polygoon
groenvoorziening	90781	3 16:44, 1 jun 2021	1 jun 2021	groenvoorz	gras- en kruidachtigen	Polygoon
groenvoorziening	90782	3 16:44, 1 jun 2021	1 jun 2021	groenvoorz	bodembedekkers	Polygoon
groenvoorziening	90783	3 16:44, 1 jun 2021	1 jun 2021	groenvoorz	bodembedekkers	Polygoon
groenvoorziening	90786	3 16:44, 1 jun 2021	1 jun 2021	groenvoorz		Polygoon
groenvoorziening	90788	3 16:44, 1 jun 2021	1 jun 2021	groenvoorz	gras- en kruidachtigen	Polygoon
groenvoorziening	90789	3 16:44, 1 jun 2021	1 jun 2021	groenvoorz	gras- en kruidachtigen	Polygoon
groenvoorziening	90790	3 16:44, 1 jun 2021	1 jun 2021	groenvoorz	heesters	Polygoon
groenvoorziening	90791	3 16:44, 1 jun 2021	1 jun 2021	groenvoorz	gras- en kruidachtigen	Polygoon
groenvoorziening	90793	3 16:44, 1 jun 2021	1 jun 2021	groenvoorz	bodembedekkers	Polygoon
groenvoorziening	90794	3 16:44, 1 jun 2021	1 jun 2021	groenvoorz		Polygoon
groenvoorziening	90797	3 16:44, 1 jun 2021	1 jun 2021	groenvoorz	gras- en kruidachtigen	Polygoon
groenvoorziening	90798	3 16:44, 1 jun 2021	1 jun 2021	groenvoorz	gras- en kruidachtigen	Polygoon
groenvoorziening	90799	3 16:44, 1 jun 2021	1 jun 2021	groenvoorz	heesters	Polygoon

# Invoergegevens van het model

## Ontwikkelingslocatie Overweerseepolderdijk

Buro Ontwerp & Omgeving

Model: Ontwikkelingslocatie Overweerseepolderdijk 4 (2021-11)  
 Purmerend - Purmerend  
 Groep: (hoofdgroep)  
 Lijst van Bodemgebieden, voor rekenmethode Wegverkeerslawaai - RMG-2012, wegverkeer

Groep	X-1	Y-1	Vormpunten	Omtrek	Oppervlak	Min. lengte
groenvoorziening	124895,46	502498,60	29	12,98	10,13	0,02
groenvoorziening	125126,38	502733,11	34	14,83	11,29	0,11
groenvoorziening	125087,56	502802,75	72	57,18	86,54	0,04
groenvoorziening	125161,06	502759,26	4	8,16	2,47	0,73
groenvoorziening	125179,34	502634,60	68	144,84	130,17	0,10
groenvoorziening	125175,38	502668,32	21	94,81	63,32	0,42
groenvoorziening	125177,95	502645,52	6	64,52	113,99	5,35
groenvoorziening	125157,34	502760,03	11	13,80	11,85	0,13
groenvoorziening	125164,69	502683,24	23	93,73	66,39	0,42
groenvoorziening	125192,58	502648,90	3	6,67	1,89	1,88
groenvoorziening	125190,39	502651,91	4	16,63	11,80	0,05
groenvoorziening	125185,60	502658,04	3	6,70	1,89	1,84
groenvoorziening	125186,78	502662,11	7	29,88	26,40	1,50
groenvoorziening	125177,95	502645,52	4	32,40	30,10	1,42
groenvoorziening	125206,35	502635,18	8	44,29	35,61	1,34
groenvoorziening	125154,66	502702,41	37	115,43	90,51	0,21
groenvoorziening	124921,23	502803,67	4	10,27	6,60	2,57
groenvoorziening	125090,42	502800,28	11	24,38	35,44	0,05
groenvoorziening	125182,70	502741,87	17	42,33	52,42	0,97
groenvoorziening	125148,27	502790,27	42	24,69	31,58	0,10
groenvoorziening	125150,53	502786,35	36	60,37	125,17	0,01
groenvoorziening	124989,25	502798,70	106	14,11	9,47	0,01
groenvoorziening	125009,39	502797,35	36	10,27	5,46	0,02
groenvoorziening	124911,50	502712,10	4	6,45	2,60	1,61
groenvoorziening	124913,90	502724,03	4	6,46	2,61	1,61
groenvoorziening	124910,37	502699,51	4	5,72	2,04	1,43
groenvoorziening	124973,57	502808,95	42	9,95	5,03	0,02
groenvoorziening	124915,06	502740,70	4	7,17	3,19	1,63
groenvoorziening	124955,59	502653,96	65	8,61	4,14	0,03
groenvoorziening	125156,63	502773,85	7	8,73	4,74	0,53
groenvoorziening	124919,98	502675,90	39	24,97	34,03	0,08
groenvoorziening	124941,96	502662,33	172	55,05	125,37	0,03
groenvoorziening	124944,66	502646,96	205	45,02	59,73	0,03
groenvoorziening	124905,23	502674,47	44	54,88	28,09	0,16
groenvoorziening	124930,76	502655,19	138	20,17	20,01	0,03
groenvoorziening	124943,59	502647,07	151	20,84	21,04	0,03
groenvoorziening	124935,20	502649,14	128	19,49	18,35	0,02
groenvoorziening	124909,55	502689,99	84	104,48	86,24	0,02
groenvoorziening	124923,03	502656,86	83	29,29	45,91	0,01
groenvoorziening	124890,50	502636,47	33	38,85	69,61	0,01
groenvoorziening	124917,62	502646,31	85	78,11	82,48	0,04
groenvoorziening	124978,74	502655,51	77	29,65	36,80	0,03
groenvoorziening	124907,92	502641,40	4	10,44	6,81	2,56
groenvoorziening	124974,10	502650,33	209	41,47	59,82	0,02
groenvoorziening	125063,39	502772,99	55	81,76	295,04	0,13
groenvoorziening	125078,84	502760,67	33	67,90	99,24	0,09
groenvoorziening	125078,84	502760,67	31	67,89	94,75	0,09
groenvoorziening	125794,18	502248,92	64	190,69	262,72	0,06
groenvoorziening	125677,11	502243,63	8	64,66	31,25	0,97
groenvoorziening	125337,50	502219,25	30	49,01	66,35	0,18
groenvoorziening	125338,07	502100,81	77	234,69	479,34	0,04
groenvoorziening	125295,98	502225,82	65	128,78	438,19	0,29
groenvoorziening	125306,12	502167,12	89	91,73	438,10	0,06
groenvoorziening	125295,98	502225,82	128	117,77	132,32	0,25
groenvoorziening	125336,96	502239,01	47	32,50	60,52	0,14
groenvoorziening	125304,95	502216,57	33	48,95	138,15	0,16
groenvoorziening	125311,34	502225,72	41	57,26	95,16	0,16
groenvoorziening	125291,54	502125,57	13	21,27	11,35	0,79
groenvoorziening	125307,79	502177,72	119	107,01	745,17	0,14
groenvoorziening	125341,71	502225,51	40	30,47	52,93	0,16
groenvoorziening	125356,43	502225,64	68	165,81	311,67	0,01
groenvoorziening	125355,17	502230,39	22	24,87	33,02	0,08

# Invoergegevens van het model

## Ontwikkelingslocatie Overweerseepolderdijk

Buro Ontwerp & Omgeving

Model: Ontwikkelingslocatie Overweerseepolderdijk 4 (2021-11)  
Purmerend - Purmerend  
Groep: (hoofdgroep)  
Lijst van Bodemgebieden, voor rekenmethode Wegverkeerslawaaï - RMG-2012, wegverkeer

Groep	Max.lengte	Bf
groenvoorziening	3,33	0,80
groenvoorziening	2,69	0,80
groenvoorziening	8,02	0,80
groenvoorziening	3,34	0,80
groenvoorziening	23,99	0,80
groenvoorziening	18,97	0,80
groenvoorziening	15,55	0,80
groenvoorziening	3,34	0,80
groenvoorziening	24,34	0,80
groenvoorziening	2,78	0,80
groenvoorziening	6,93	0,80
groenvoorziening	2,81	0,80
groenvoorziening	10,93	0,80
groenvoorziening	14,93	0,80
groenvoorziening	12,84	0,80
groenvoorziening	14,60	0,80
groenvoorziening	2,57	0,80
groenvoorziening	3,96	0,80
groenvoorziening	5,00	0,80
groenvoorziening	9,78	0,80
groenvoorziening	11,95	0,80
groenvoorziening	4,25	0,80
groenvoorziening	2,58	0,80
groenvoorziening	1,61	0,80
groenvoorziening	1,61	0,80
groenvoorziening	1,43	0,80
groenvoorziening	2,47	0,80
groenvoorziening	1,96	0,80
groenvoorziening	2,62	0,80
groenvoorziening	2,41	0,80
groenvoorziening	6,33	0,80
groenvoorziening	6,62	0,80
groenvoorziening	6,07	0,80
groenvoorziening	9,06	0,80
groenvoorziening	6,45	0,80
groenvoorziening	3,61	0,80
groenvoorziening	5,91	0,80
groenvoorziening	15,34	0,80
groenvoorziening	4,41	0,80
groenvoorziening	7,09	0,80
groenvoorziening	36,20	0,80
groenvoorziening	6,57	0,80
groenvoorziening	2,63	0,80
groenvoorziening	7,08	0,80
groenvoorziening	20,40	0,80
groenvoorziening	16,93	0,80
groenvoorziening	16,93	0,80
groenvoorziening	36,47	0,80
groenvoorziening	23,03	0,80
groenvoorziening	11,91	0,80
groenvoorziening	43,08	0,80
groenvoorziening	43,02	0,80
groenvoorziening	14,61	0,80
groenvoorziening	9,47	0,80
groenvoorziening	7,28	0,80
groenvoorziening	8,60	0,80
groenvoorziening	8,24	0,80
groenvoorziening	4,54	0,80
groenvoorziening	10,54	0,80
groenvoorziening	9,04	0,80
groenvoorziening	28,36	0,80
groenvoorziening	4,02	0,80

# Invoergegevens van het model

## Ontwikkelingslocatie Overweerseepolderdijk

Buro Ontwerp & Omgeving

Model: Ontwikkelingslocatie Overweerseepolderdijk 4 (2021-11)  
 Purmerend - Purmerend  
 Groep: (hoofdgroep)  
 Lijst van Bodemgebieden, voor rekenmethode Wegverkeerslawaaai - RMG-2012, wegverkeer

Groep	ItemID	Grp.ID	Datum	Naam	Omschr.	Vorm
groenvoorziening	90800	3 16:44, 1 jun 2021	1 jun 2021	groenvoorz		Polygoon
groenvoorziening	90801	3 16:44, 1 jun 2021	1 jun 2021	groenvoorz		Polygoon
groenvoorziening	90804	3 16:44, 1 jun 2021	1 jun 2021	groenvoorz		Polygoon
groenvoorziening	90806	3 16:44, 1 jun 2021	1 jun 2021	groenvoorz	bosplantsoen	Polygoon
groenvoorziening	90807	3 16:44, 1 jun 2021	1 jun 2021	groenvoorz	heesters	Polygoon
groenvoorziening	90810	3 16:44, 1 jun 2021	1 jun 2021	groenvoorz	bodembedekkers	Polygoon
groenvoorziening	90811	3 16:44, 1 jun 2021	1 jun 2021	groenvoorz		Polygoon
groenvoorziening	90813	3 16:44, 1 jun 2021	1 jun 2021	groenvoorz	gras- en kruidachtigen	Polygoon
groenvoorziening	90817	3 16:44, 1 jun 2021	1 jun 2021	groenvoorz	bosplantsoen	Polygoon
groenvoorziening	90818	3 16:44, 1 jun 2021	1 jun 2021	groenvoorz	heesters	Polygoon
groenvoorziening	90819	3 16:44, 1 jun 2021	1 jun 2021	groenvoorz	heesters	Polygoon
groenvoorziening	90820	3 16:44, 1 jun 2021	1 jun 2021	groenvoorz	gras- en kruidachtigen	Polygoon
groenvoorziening	90823	3 16:44, 1 jun 2021	1 jun 2021	groenvoorz	bodembedekkers	Polygoon
groenvoorziening	90826	3 16:44, 1 jun 2021	1 jun 2021	groenvoorz	planten	Polygoon
groenvoorziening	90828	3 16:44, 1 jun 2021	1 jun 2021	groenvoorz		Polygoon
groenvoorziening	90829	3 16:44, 1 jun 2021	1 jun 2021	groenvoorz		Polygoon
groenvoorziening	90830	3 16:44, 1 jun 2021	1 jun 2021	groenvoorz	heesters	Polygoon
groenvoorziening	90831	3 16:44, 1 jun 2021	1 jun 2021	groenvoorz	heesters	Polygoon
groenvoorziening	90834	3 16:44, 1 jun 2021	1 jun 2021	groenvoorz		Polygoon
groenvoorziening	90835	3 16:44, 1 jun 2021	1 jun 2021	groenvoorz	heesters	Polygoon
groenvoorziening	90836	3 16:44, 1 jun 2021	1 jun 2021	groenvoorz		Polygoon
groenvoorziening	90838	3 16:44, 1 jun 2021	1 jun 2021	groenvoorz		Polygoon
groenvoorziening	90839	3 16:44, 1 jun 2021	1 jun 2021	groenvoorz		Polygoon
groenvoorziening	90840	3 16:44, 1 jun 2021	1 jun 2021	groenvoorz	heesters	Polygoon
groenvoorziening	90841	3 16:44, 1 jun 2021	1 jun 2021	groenvoorz		Polygoon
groenvoorziening	90842	3 16:44, 1 jun 2021	1 jun 2021	groenvoorz		Polygoon
groenvoorziening	90843	3 16:44, 1 jun 2021	1 jun 2021	groenvoorz	gras- en kruidachtigen	Polygoon
groenvoorziening	90844	3 16:44, 1 jun 2021	1 jun 2021	groenvoorz		Polygoon
groenvoorziening	90845	3 16:44, 1 jun 2021	1 jun 2021	groenvoorz	gras- en kruidachtigen	Polygoon
groenvoorziening	90846	3 16:44, 1 jun 2021	1 jun 2021	groenvoorz		Polygoon
groenvoorziening	90848	3 16:44, 1 jun 2021	1 jun 2021	groenvoorz		Polygoon
groenvoorziening	90849	3 16:44, 1 jun 2021	1 jun 2021	groenvoorz	bosplantsoen	Polygoon
groenvoorziening	90850	3 16:44, 1 jun 2021	1 jun 2021	groenvoorz	gras- en kruidachtigen	Polygoon
groenvoorziening	90851	3 16:44, 1 jun 2021	1 jun 2021	groenvoorz		Polygoon
groenvoorziening	90852	3 16:44, 1 jun 2021	1 jun 2021	groenvoorz		Polygoon
groenvoorziening	90853	3 16:44, 1 jun 2021	1 jun 2021	groenvoorz	bodembedekkers	Polygoon
groenvoorziening	90854	3 16:44, 1 jun 2021	1 jun 2021	groenvoorz	heesters	Polygoon
groenvoorziening	90855	3 16:44, 1 jun 2021	1 jun 2021	groenvoorz	heesters	Polygoon
groenvoorziening	90856	3 16:44, 1 jun 2021	1 jun 2021	groenvoorz	gras- en kruidachtigen	Polygoon
groenvoorziening	90857	3 16:44, 1 jun 2021	1 jun 2021	groenvoorz		Polygoon
groenvoorziening	90859	3 16:44, 1 jun 2021	1 jun 2021	groenvoorz	gras- en kruidachtigen	Polygoon
groenvoorziening	90860	3 16:44, 1 jun 2021	1 jun 2021	groenvoorz	heesters	Polygoon
groenvoorziening	90861	3 16:44, 1 jun 2021	1 jun 2021	groenvoorz		Polygoon
groenvoorziening	90862	3 16:44, 1 jun 2021	1 jun 2021	groenvoorz		Polygoon
groenvoorziening	90864	3 16:44, 1 jun 2021	1 jun 2021	groenvoorz		Polygoon
groenvoorziening	90865	3 16:44, 1 jun 2021	1 jun 2021	groenvoorz	gras- en kruidachtigen	Polygoon
groenvoorziening	90866	3 16:44, 1 jun 2021	1 jun 2021	groenvoorz		Polygoon
groenvoorziening	90867	3 16:44, 1 jun 2021	1 jun 2021	groenvoorz	bodembedekkers	Polygoon
groenvoorziening	90868	3 16:44, 1 jun 2021	1 jun 2021	groenvoorz	gras- en kruidachtigen	Polygoon
groenvoorziening	90872	3 16:44, 1 jun 2021	1 jun 2021	groenvoorz		Polygoon
groenvoorziening	90873	3 16:44, 1 jun 2021	1 jun 2021	groenvoorz		Polygoon
groenvoorziening	90874	3 16:44, 1 jun 2021	1 jun 2021	groenvoorz		Polygoon
groenvoorziening	90875	3 16:44, 1 jun 2021	1 jun 2021	groenvoorz	heesters	Polygoon
groenvoorziening	90876	3 16:44, 1 jun 2021	1 jun 2021	groenvoorz		Polygoon
groenvoorziening	90877	3 16:44, 1 jun 2021	1 jun 2021	groenvoorz	gras- en kruidachtigen	Polygoon
groenvoorziening	90878	3 16:44, 1 jun 2021	1 jun 2021	groenvoorz	heesters	Polygoon
groenvoorziening	90879	3 16:44, 1 jun 2021	1 jun 2021	groenvoorz		Polygoon
groenvoorziening	90880	3 16:44, 1 jun 2021	1 jun 2021	groenvoorz		Polygoon
groenvoorziening	90881	3 16:44, 1 jun 2021	1 jun 2021	groenvoorz	gras- en kruidachtigen	Polygoon
groenvoorziening	90882	3 16:44, 1 jun 2021	1 jun 2021	groenvoorz		Polygoon
groenvoorziening	90883	3 16:44, 1 jun 2021	1 jun 2021	groenvoorz		Polygoon
groenvoorziening	90884	3 16:44, 1 jun 2021	1 jun 2021	groenvoorz	bodembedekkers	Polygoon

# Invoergegevens van het model

## Ontwikkelingslocatie Overweerseepolderdijk

Buro Ontwerp & Omgeving

Model: Ontwikkelingslocatie Overweerseepolderdijk 4 (2021-11)  
 Purmerend - Purmerend  
 Groep: (hoofdgroep)  
 Lijst van Bodemgebieden, voor rekenmethode Wegverkeerslawaai - RMG-2012, wegverkeer

Groep	X-1	Y-1	Vormpunten	Omtrek	Oppervlak	Min. lengte
groenvoorziening	125356,26	502305,62	44	13,10	8,91	0,04
groenvoorziening	125309,30	502217,54	288	487,45	1972,67	0,18
groenvoorziening	125323,28	502234,75	23	14,16	9,36	0,07
groenvoorziening	125315,94	502218,17	40	193,59	334,34	0,01
groenvoorziening	125351,59	502235,93	42	19,53	20,89	0,06
groenvoorziening	125251,58	502143,73	80	233,51	490,69	0,04
groenvoorziening	125323,28	502234,75	25	14,16	9,36	0,07
groenvoorziening	125207,99	502260,15	69	61,29	203,64	0,16
groenvoorziening	125331,68	502171,70	36	178,62	319,21	0,01
groenvoorziening	125184,43	502191,71	4	6,74	2,84	1,67
groenvoorziening	125308,12	502217,61	6	29,43	46,96	2,92
groenvoorziening	125317,30	502220,32	7	18,25	15,14	0,89
groenvoorziening	125240,42	502246,88	183	34,96	5,15	0,04
groenvoorziening	125228,84	502261,00	25	29,05	21,62	0,05
groenvoorziening	125652,17	503008,86	4	14,30	10,14	1,94
groenvoorziening	125669,03	503011,64	4	14,27	10,09	1,94
groenvoorziening	125603,94	502834,08	4	40,35	76,73	5,07
groenvoorziening	125565,30	502930,90	74	31,69	75,67	0,22
groenvoorziening	125652,64	503160,92	4	32,94	49,38	4,08
groenvoorziening	125587,89	502979,94	10	58,71	144,65	0,04
groenvoorziening	125672,97	502955,03	4	14,44	10,46	2,01
groenvoorziening	125563,64	503124,24	4	28,05	40,09	4,18
groenvoorziening	125505,69	502888,52	29	71,59	98,78	0,26
groenvoorziening	125582,16	502813,54	10	77,40	133,89	3,24
groenvoorziening	125634,52	503149,01	11	26,81	37,41	0,14
groenvoorziening	125561,84	503003,89	79	151,85	608,02	0,29
groenvoorziening	125634,10	503117,14	4	109,28	556,23	9,16
groenvoorziening	125562,09	503091,84	7	38,46	88,25	3,16
groenvoorziening	125538,78	502923,87	81	181,24	746,41	0,22
groenvoorziening	125541,82	502790,57	22	295,39	312,51	0,53
groenvoorziening	125512,18	502936,46	25	25,81	39,77	0,25
groenvoorziening	125650,24	503120,66	20	287,03	432,78	1,31
groenvoorziening	125602,07	502903,74	4	30,36	55,82	6,44
groenvoorziening	125636,59	503063,64	4	13,94	9,64	1,88
groenvoorziening	125512,08	502916,63	8	52,44	77,45	0,15
groenvoorziening	125537,71	502790,00	4	16,37	11,84	1,84
groenvoorziening	125538,58	503072,97	52	24,90	39,82	0,44
groenvoorziening	125598,71	502866,40	4	40,55	77,12	5,06
groenvoorziening	125578,33	503027,52	4	35,45	74,40	5,90
groenvoorziening	125656,26	503158,00	11	26,14	35,72	0,15
groenvoorziening	125572,90	503073,19	4	30,81	57,86	5,90
groenvoorziening	125578,55	503035,59	8	62,24	162,96	2,85
groenvoorziening	125670,53	503016,46	4	14,32	10,14	1,94
groenvoorziening	125604,86	503141,23	4	42,12	70,40	4,16
groenvoorziening	125500,95	502984,56	8	26,57	27,79	0,75
groenvoorziening	125599,04	502911,29	4	28,17	48,87	5,88
groenvoorziening	125501,55	502890,97	25	89,49	150,54	0,01
groenvoorziening	125531,49	502819,22	5	79,34	90,23	2,43
groenvoorziening	125582,16	502813,54	24	243,79	1018,51	1,51
groenvoorziening	125491,32	503043,25	8	27,33	28,97	0,74
groenvoorziening	125588,14	503134,32	4	31,18	47,57	4,15
groenvoorziening	125526,98	503026,48	5	51,83	106,41	2,61
groenvoorziening	125561,94	503101,25	4	9,27	3,45	0,51
groenvoorziening	125671,14	502824,84	86	118,38	269,93	0,17
groenvoorziening	125572,27	502808,87	95	255,93	980,40	0,17
groenvoorziening	125605,70	502894,51	5	34,17	71,45	1,91
groenvoorziening	125493,13	503018,50	35	32,68	47,84	0,16
groenvoorziening	125634,52	503149,01	4	31,79	47,52	4,11
groenvoorziening	125591,48	502962,66	4	36,41	78,10	5,92
groenvoorziening	125539,74	503114,37	4	29,86	44,44	4,20
groenvoorziening	125492,10	503095,47	13	28,85	40,21	0,18
groenvoorziening	125515,27	502903,48	4	26,13	24,33	2,22

# Invoergegevens van het model

## Ontwikkelingslocatie Overweerseepolderdijk

Buro Ontwerp & Omgeving

Model: Ontwikkelingslocatie Overweerseepolderdijk 4 (2021-11)  
Purmerend - Purmerend  
Groep: (hoofdgroep)  
Lijst van Bodemgebieden, voor rekenmethode Wegverkeerslawaaï - RMG-2012, wegverkeer

Groep	Max.lengte	Bf
groenvoorziening	4,94	0,80
groenvoorziening	36,25	0,80
groenvoorziening	4,16	0,80
groenvoorziening	36,25	0,80
groenvoorziening	2,13	0,80
groenvoorziening	43,08	0,80
groenvoorziening	3,20	0,80
groenvoorziening	12,72	0,80
groenvoorziening	36,25	0,80
groenvoorziening	1,70	0,80
groenvoorziening	9,59	0,80
groenvoorziening	4,68	0,80
groenvoorziening	0,30	0,80
groenvoorziening	13,02	0,80
groenvoorziening	5,21	0,80
groenvoorziening	5,20	0,80
groenvoorziening	15,11	0,80
groenvoorziening	0,47	0,80
groenvoorziening	13,22	0,80
groenvoorziening	22,33	0,80
groenvoorziening	5,21	0,80
groenvoorziening	10,66	0,80
groenvoorziening	16,17	0,80
groenvoorziening	16,28	0,80
groenvoorziening	10,11	0,80
groenvoorziening	39,73	0,80
groenvoorziening	42,18	0,80
groenvoorziening	11,58	0,80
groenvoorziening	39,72	0,80
groenvoorziening	53,27	0,80
groenvoorziening	8,38	0,80
groenvoorziening	49,84	0,80
groenvoorziening	9,34	0,80
groenvoorziening	5,10	0,80
groenvoorziening	21,28	0,80
groenvoorziening	6,33	0,80
groenvoorziening	0,52	0,80
groenvoorziening	15,25	0,80
groenvoorziening	10,70	0,80
groenvoorziening	9,87	0,80
groenvoorziening	8,63	0,80
groenvoorziening	23,24	0,80
groenvoorziening	5,22	0,80
groenvoorziening	16,91	0,80
groenvoorziening	9,95	0,80
groenvoorziening	7,51	0,80
groenvoorziening	21,73	0,80
groenvoorziening	37,22	0,80
groenvoorziening	46,63	0,80
groenvoorziening	10,37	0,80
groenvoorziening	11,43	0,80
groenvoorziening	21,32	0,80
groenvoorziening	3,75	0,80
groenvoorziening	23,06	0,80
groenvoorziening	41,55	0,80
groenvoorziening	9,96	0,80
groenvoorziening	12,05	0,80
groenvoorziening	12,53	0,80
groenvoorziening	11,21	0,80
groenvoorziening	11,39	0,80
groenvoorziening	6,10	0,80
groenvoorziening	10,84	0,80

# Invoergegevens van het model

## Ontwikkelingslocatie Overweersepolderdijk

Buro Ontwerp & Omgeving

Model: Ontwikkelingslocatie Overweersepolderdijk 4 (2021-11)  
 Purmerend - Purmerend  
 Groep: (hoofdgroep)  
 Lijst van Bodemgebieden, voor rekenmethode Wegverkeerslawaaai - RMG-2012, wegverkeer

Groep	ItemID	Grp.ID	Datum	Naam	Omschr.	Vorm
groenvoorziening	90885	3 16:44, 1 jun 2021	1 jun 2021	groenvoorz		Polygoon
groenvoorziening	90886	3 16:44, 1 jun 2021	1 jun 2021	groenvoorz	heesters	Polygoon
groenvoorziening	90888	3 16:44, 1 jun 2021	1 jun 2021	groenvoorz		Polygoon
groenvoorziening	90889	3 16:44, 1 jun 2021	1 jun 2021	groenvoorz		Polygoon
groenvoorziening	90890	3 16:44, 1 jun 2021	1 jun 2021	groenvoorz	heesters	Polygoon
groenvoorziening	90891	3 16:44, 1 jun 2021	1 jun 2021	groenvoorz		Polygoon
groenvoorziening	90892	3 16:44, 1 jun 2021	1 jun 2021	groenvoorz		Polygoon
groenvoorziening	90893	3 16:44, 1 jun 2021	1 jun 2021	groenvoorz		Polygoon
groenvoorziening	90894	3 16:44, 1 jun 2021	1 jun 2021	groenvoorz	heesters	Polygoon
groenvoorziening	90895	3 16:44, 1 jun 2021	1 jun 2021	groenvoorz		Polygoon
groenvoorziening	90896	3 16:44, 1 jun 2021	1 jun 2021	groenvoorz		Polygoon
groenvoorziening	90898	3 16:44, 1 jun 2021	1 jun 2021	groenvoorz		Polygoon
groenvoorziening	90899	3 16:44, 1 jun 2021	1 jun 2021	groenvoorz	heesters	Polygoon
groenvoorziening	90900	3 16:44, 1 jun 2021	1 jun 2021	groenvoorz		Polygoon
groenvoorziening	90901	3 16:44, 1 jun 2021	1 jun 2021	groenvoorz		Polygoon
groenvoorziening	90902	3 16:44, 1 jun 2021	1 jun 2021	groenvoorz	gras- en kruidachtigen	Polygoon
groenvoorziening	90903	3 16:44, 1 jun 2021	1 jun 2021	groenvoorz		Polygoon
groenvoorziening	90904	3 16:44, 1 jun 2021	1 jun 2021	groenvoorz		Polygoon
groenvoorziening	90905	3 16:44, 1 jun 2021	1 jun 2021	groenvoorz		Polygoon
groenvoorziening	90906	3 16:44, 1 jun 2021	1 jun 2021	groenvoorz		Polygoon
groenvoorziening	90907	3 16:44, 1 jun 2021	1 jun 2021	groenvoorz	gras- en kruidachtigen	Polygoon
groenvoorziening	90908	3 16:44, 1 jun 2021	1 jun 2021	groenvoorz		Polygoon
groenvoorziening	90909	3 16:44, 1 jun 2021	1 jun 2021	groenvoorz	gras- en kruidachtigen	Polygoon
groenvoorziening	90910	3 16:44, 1 jun 2021	1 jun 2021	groenvoorz		Polygoon
groenvoorziening	90911	3 16:44, 1 jun 2021	1 jun 2021	groenvoorz		Polygoon
groenvoorziening	90912	3 16:44, 1 jun 2021	1 jun 2021	groenvoorz		Polygoon
groenvoorziening	90913	3 16:44, 1 jun 2021	1 jun 2021	groenvoorz	heesters	Polygoon
groenvoorziening	90915	3 16:44, 1 jun 2021	1 jun 2021	groenvoorz	heesters	Polygoon
groenvoorziening	90916	3 16:44, 1 jun 2021	1 jun 2021	groenvoorz	heesters	Polygoon
groenvoorziening	90917	3 16:44, 1 jun 2021	1 jun 2021	groenvoorz		Polygoon
groenvoorziening	90919	3 16:44, 1 jun 2021	1 jun 2021	groenvoorz		Polygoon
groenvoorziening	90920	3 16:44, 1 jun 2021	1 jun 2021	groenvoorz	heesters	Polygoon
groenvoorziening	90921	3 16:44, 1 jun 2021	1 jun 2021	groenvoorz		Polygoon
groenvoorziening	90922	3 16:44, 1 jun 2021	1 jun 2021	groenvoorz		Polygoon
groenvoorziening	90923	3 16:44, 1 jun 2021	1 jun 2021	groenvoorz	gras- en kruidachtigen	Polygoon
groenvoorziening	90924	3 16:44, 1 jun 2021	1 jun 2021	groenvoorz		Polygoon
groenvoorziening	90925	3 16:44, 1 jun 2021	1 jun 2021	groenvoorz	gras- en kruidachtigen	Polygoon
groenvoorziening	90930	3 16:44, 1 jun 2021	1 jun 2021	groenvoorz		Polygoon
groenvoorziening	90933	3 16:44, 1 jun 2021	1 jun 2021	groenvoorz	gras- en kruidachtigen	Polygoon
groenvoorziening	90934	3 16:44, 1 jun 2021	1 jun 2021	groenvoorz		Polygoon
groenvoorziening	90935	3 16:44, 1 jun 2021	1 jun 2021	groenvoorz	bosplantsoen	Polygoon
groenvoorziening	90938	3 16:44, 1 jun 2021	1 jun 2021	groenvoorz		Polygoon
groenvoorziening	90939	3 16:44, 1 jun 2021	1 jun 2021	groenvoorz		Polygoon
groenvoorziening	90942	3 16:44, 1 jun 2021	1 jun 2021	groenvoorz		Polygoon
groenvoorziening	90943	3 16:44, 1 jun 2021	1 jun 2021	groenvoorz		Polygoon
groenvoorziening	90945	3 16:44, 1 jun 2021	1 jun 2021	groenvoorz	heesters	Polygoon
groenvoorziening	90947	3 16:44, 1 jun 2021	1 jun 2021	groenvoorz		Polygoon
groenvoorziening	90948	3 16:44, 1 jun 2021	1 jun 2021	groenvoorz		Polygoon
groenvoorziening	90949	3 16:44, 1 jun 2021	1 jun 2021	groenvoorz		Polygoon
groenvoorziening	90950	3 16:44, 1 jun 2021	1 jun 2021	groenvoorz		Polygoon
groenvoorziening	90951	3 16:44, 1 jun 2021	1 jun 2021	groenvoorz	heesters	Polygoon
groenvoorziening	90956	3 16:44, 1 jun 2021	1 jun 2021	groenvoorz		Polygoon
groenvoorziening	90960	3 16:44, 1 jun 2021	1 jun 2021	groenvoorz		Polygoon
groenvoorziening	90961	3 16:44, 1 jun 2021	1 jun 2021	groenvoorz		Polygoon
groenvoorziening	90964	3 16:44, 1 jun 2021	1 jun 2021	groenvoorz		Polygoon
groenvoorziening	90970	3 16:44, 1 jun 2021	1 jun 2021	groenvoorz	heesters	Polygoon
groenvoorziening	90971	3 16:44, 1 jun 2021	1 jun 2021	groenvoorz	gras- en kruidachtigen	Polygoon
groenvoorziening	90972	3 16:44, 1 jun 2021	1 jun 2021	groenvoorz	heesters	Polygoon
groenvoorziening	90974	3 16:44, 1 jun 2021	1 jun 2021	groenvoorz	bodembedekkers	Polygoon
groenvoorziening	90976	3 16:44, 1 jun 2021	1 jun 2021	groenvoorz	heesters	Polygoon
groenvoorziening	90977	3 16:44, 1 jun 2021	1 jun 2021	groenvoorz	heesters	Polygoon
groenvoorziening	90983	3 16:44, 1 jun 2021	1 jun 2021	groenvoorz	gras- en kruidachtigen	Polygoon

# Invoergegevens van het model

## Ontwikkelingslocatie Overweerseepolderdijk

Buro Ontwerp & Omgeving

Model: Ontwikkelingslocatie Overweerseepolderdijk 4 (2021-11)  
 Purmerend - Purmerend  
 Groep: (hoofdgroep)  
 Lijst van Bodemgebieden, voor rekenmethode Wegverkeerslawaai - RMG-2012, wegverkeer

Groep	X-1	Y-1	Vormpunten	Omtrek	Oppervlak	Min. lengte
groenvoorziening	125563,64	503124,24	4	25,88	35,33	4,30
groenvoorziening	125561,83	503093,53	4	15,69	12,86	1,74
groenvoorziening	125505,55	502956,48	8	26,24	27,63	0,74
groenvoorziening	125651,97	503013,41	4	14,31	10,20	1,96
groenvoorziening	125511,85	502953,98	6	64,87	111,72	1,28
groenvoorziening	125497,07	502995,66	9	32,64	42,54	0,18
groenvoorziening	125506,49	502860,14	6	5,55	1,14	0,07
groenvoorziening	125622,03	503148,28	4	30,54	46,00	4,11
groenvoorziening	125590,19	503006,74	6	45,76	110,41	3,23
groenvoorziening	125502,89	502972,75	8	25,87	27,10	0,76
groenvoorziening	125492,85	503033,92	8	27,48	29,24	0,76
groenvoorziening	125652,36	503066,22	4	14,23	9,99	1,93
groenvoorziening	125581,49	502873,82	21	206,09	467,17	0,23
groenvoorziening	125687,06	503175,16	4	53,79	92,97	4,07
groenvoorziening	125504,98	502946,23	36	35,25	55,10	0,20
groenvoorziening	125563,52	502993,43	77	54,32	123,31	0,29
groenvoorziening	125555,03	502809,12	5	28,68	33,62	2,43
groenvoorziening	125678,94	502887,88	4	150,98	266,25	3,66
groenvoorziening	125659,06	502952,76	4	14,36	10,41	2,01
groenvoorziening	125539,74	503114,37	5	25,89	36,48	0,93
groenvoorziening	125556,66	503060,82	59	185,14	793,00	0,44
groenvoorziening	125496,02	503091,83	4	27,46	39,70	4,06
groenvoorziening	125519,09	502859,70	10	110,71	181,71	0,43
groenvoorziening	125495,64	503003,22	28	24,80	36,94	0,21
groenvoorziening	125681,12	502960,91	4	14,29	10,13	1,94
groenvoorziening	125665,87	502958,41	4	14,29	10,18	1,96
groenvoorziening	125595,89	502923,83	8	52,28	96,38	0,08
groenvoorziening	125599,50	502951,20	6	47,20	117,85	3,10
groenvoorziening	125598,36	502868,70	5	25,71	39,39	0,23
groenvoorziening	125664,09	503072,71	4	14,33	10,16	1,93
groenvoorziening	125488,97	503057,68	8	27,37	28,94	0,75
groenvoorziening	125540,75	502953,66	5	53,30	108,78	2,46
groenvoorziening	125514,39	502805,50	51	112,82	203,38	0,10
groenvoorziening	125528,08	503109,57	4	49,70	86,84	4,20
groenvoorziening	125666,88	502887,51	4	128,45	297,26	4,88
groenvoorziening	125650,79	503070,53	4	19,09	14,94	1,96
groenvoorziening	125502,40	503265,26	38	114,69	184,32	0,47
groenvoorziening	125561,84	503003,89	80	151,85	608,02	0,29
groenvoorziening	125549,87	502928,46	83	181,24	746,40	0,22
groenvoorziening	125663,80	502790,86	17	247,78	247,13	1,78
groenvoorziening	125650,24	503120,66	23	242,18	890,32	1,13
groenvoorziening	125670,53	503016,46	6	14,32	10,14	0,01
groenvoorziening	125500,42	502922,22	48	92,86	249,32	0,01
groenvoorziening	125651,97	503013,41	5	14,31	10,20	0,83
groenvoorziening	125664,09	503072,71	5	14,33	10,16	0,01
groenvoorziening	125540,76	502953,63	6	53,30	108,78	0,04
groenvoorziening	125652,36	503066,22	5	14,23	9,99	0,84
groenvoorziening	125509,54	502918,42	8	27,56	45,90	0,15
groenvoorziening	125569,05	503082,55	4	31,22	47,46	2,92
groenvoorziening	125686,63	502788,63	9	52,52	65,39	0,06
groenvoorziening	125606,34	503096,44	7	44,72	98,69	1,13
groenvoorziening	125515,59	502916,06	4	28,12	29,29	2,52
groenvoorziening	125499,42	502993,96	11	32,64	42,54	0,18
groenvoorziening	125511,36	502941,51	38	35,25	55,10	0,09
groenvoorziening	125561,84	503003,89	81	151,85	608,02	0,29
groenvoorziening	125581,23	503062,61	7	45,62	125,60	0,45
groenvoorziening	125506,90	502881,64	8	50,24	81,93	0,07
groenvoorziening	125562,98	502857,67	6	34,00	51,45	2,63
groenvoorziening	125518,57	502882,44	5	23,87	22,41	2,23
groenvoorziening	125541,83	502800,27	34	295,26	357,88	0,01
groenvoorziening	125577,97	502812,94	10	77,25	133,57	3,24
groenvoorziening	125564,76	502871,16	23	243,44	1016,97	2,87



# Invoergegevens van het model

## Ontwikkelingslocatie Overweerseepolderdijk

Buro Ontwerp & Omgeving

Model: Ontwikkelingslocatie Overweerseepolderdijk 4 (2021-11)  
Purmerend - Purmerend  
Groep: (hoofdgroep)  
Lijst van Bodemgebieden, voor rekenmethode Wegverkeerslawaaï - RMG-2012, wegverkeer

Groep	Max.lengte	Bf
groenvoorziening	10,00	0,80
groenvoorziening	5,53	0,80
groenvoorziening	9,82	0,80
groenvoorziening	5,20	0,80
groenvoorziening	22,63	0,80
groenvoorziening	11,38	0,80
groenvoorziening	2,28	0,80
groenvoorziening	11,15	0,80
groenvoorziening	14,00	0,80
groenvoorziening	9,61	0,80
groenvoorziening	10,42	0,80
groenvoorziening	5,20	0,80
groenvoorziening	42,59	0,80
groenvoorziening	22,83	0,80
groenvoorziening	13,36	0,80
groenvoorziening	7,23	0,80
groenvoorziening	11,64	0,80
groenvoorziening	71,79	0,80
groenvoorziening	5,18	0,80
groenvoorziening	9,03	0,80
groenvoorziening	39,84	0,80
groenvoorziening	10,16	0,80
groenvoorziening	44,73	0,80
groenvoorziening	7,68	0,80
groenvoorziening	5,20	0,80
groenvoorziening	5,18	0,80
groenvoorziening	21,71	0,80
groenvoorziening	14,26	0,80
groenvoorziening	7,85	0,80
groenvoorziening	5,22	0,80
groenvoorziening	10,38	0,80
groenvoorziening	22,13	0,80
groenvoorziening	32,98	0,80
groenvoorziening	20,66	0,80
groenvoorziening	59,20	0,80
groenvoorziening	7,58	0,80
groenvoorziening	19,53	0,80
groenvoorziening	37,99	0,80
groenvoorziening	37,94	0,80
groenvoorziening	53,27	0,80
groenvoorziening	49,84	0,80
groenvoorziening	5,22	0,80
groenvoorziening	21,73	0,80
groenvoorziening	5,20	0,80
groenvoorziening	5,22	0,80
groenvoorziening	22,13	0,80
groenvoorziening	5,20	0,80
groenvoorziening	8,80	0,80
groenvoorziening	11,58	0,80
groenvoorziening	23,44	0,80
groenvoorziening	10,40	0,80
groenvoorziening	11,58	0,80
groenvoorziening	11,38	0,80
groenvoorziening	13,36	0,80
groenvoorziening	37,99	0,80
groenvoorziening	14,18	0,80
groenvoorziening	20,02	0,80
groenvoorziening	13,01	0,80
groenvoorziening	9,60	0,80
groenvoorziening	40,11	0,80
groenvoorziening	16,28	0,80
groenvoorziening	46,56	0,80

# Invoergegevens van het model

## Ontwikkelingslocatie Overweersepolderdijk

Buro Ontwerp & Omgeving

Model: Ontwikkelingslocatie Overweersepolderdijk 4 (2021-11)  
 Purmerend - Purmerend  
 Groep: (hoofdgroep)  
 Lijst van Bodemgebieden, voor rekenmethode Wegverkeerslawaaai - RMG-2012, wegverkeer

Groep	ItemID	Grp.ID	Datum	Naam	Omschr.	Vorm
groenvoorziening	90984	3 16:44, 1 jun 2021	1 jun 2021	groenvoorz	bodembedekkers	Polygoon
groenvoorziening	90987	3 16:44, 1 jun 2021	1 jun 2021	groenvoorz	heesters	Polygoon
groenvoorziening	90991	3 16:44, 1 jun 2021	1 jun 2021	groenvoorz	heesters	Polygoon
groenvoorziening	90997	3 16:44, 1 jun 2021	1 jun 2021	groenvoorz		Polygoon
groenvoorziening	90998	3 16:44, 1 jun 2021	1 jun 2021	groenvoorz	gras- en kruidachtigen	Polygoon
groenvoorziening	90999	3 16:44, 1 jun 2021	1 jun 2021	groenvoorz	heesters	Polygoon
groenvoorziening	91000	3 16:44, 1 jun 2021	1 jun 2021	groenvoorz		Polygoon
groenvoorziening	91001	3 16:44, 1 jun 2021	1 jun 2021	groenvoorz		Polygoon
groenvoorziening	91002	3 16:44, 1 jun 2021	1 jun 2021	groenvoorz		Polygoon
groenvoorziening	91003	3 16:44, 1 jun 2021	1 jun 2021	groenvoorz		Polygoon
groenvoorziening	91004	3 16:44, 1 jun 2021	1 jun 2021	groenvoorz		Polygoon
groenvoorziening	91005	3 16:44, 1 jun 2021	1 jun 2021	groenvoorz		Polygoon
groenvoorziening	91006	3 16:44, 1 jun 2021	1 jun 2021	groenvoorz		Polygoon
groenvoorziening	91007	3 16:44, 1 jun 2021	1 jun 2021	groenvoorz		Polygoon
groenvoorziening	91008	3 16:44, 1 jun 2021	1 jun 2021	groenvoorz		Polygoon
groenvoorziening	91009	3 16:44, 1 jun 2021	1 jun 2021	groenvoorz		Polygoon
groenvoorziening	91010	3 16:44, 1 jun 2021	1 jun 2021	groenvoorz		Polygoon
groenvoorziening	91011	3 16:44, 1 jun 2021	1 jun 2021	groenvoorz		Polygoon
groenvoorziening	91012	3 16:44, 1 jun 2021	1 jun 2021	groenvoorz		Polygoon
groenvoorziening	91013	3 16:44, 1 jun 2021	1 jun 2021	groenvoorz		Polygoon
groenvoorziening	91014	3 16:44, 1 jun 2021	1 jun 2021	groenvoorz		Polygoon
groenvoorziening	91015	3 16:44, 1 jun 2021	1 jun 2021	groenvoorz		Polygoon
groenvoorziening	91016	3 16:44, 1 jun 2021	1 jun 2021	groenvoorz		Polygoon
groenvoorziening	91017	3 16:44, 1 jun 2021	1 jun 2021	groenvoorz		Polygoon
groenvoorziening	91018	3 16:44, 1 jun 2021	1 jun 2021	groenvoorz		Polygoon
groenvoorziening	91019	3 16:44, 1 jun 2021	1 jun 2021	groenvoorz		Polygoon
groenvoorziening	91020	3 16:44, 1 jun 2021	1 jun 2021	groenvoorz		Polygoon
groenvoorziening	91021	3 16:44, 1 jun 2021	1 jun 2021	groenvoorz		Polygoon
groenvoorziening	91022	3 16:44, 1 jun 2021	1 jun 2021	groenvoorz		Polygoon
groenvoorziening	91023	3 16:44, 1 jun 2021	1 jun 2021	groenvoorz		Polygoon
groenvoorziening	91024	3 16:44, 1 jun 2021	1 jun 2021	groenvoorz		Polygoon
groenvoorziening	91025	3 16:44, 1 jun 2021	1 jun 2021	groenvoorz		Polygoon
groenvoorziening	91026	3 16:44, 1 jun 2021	1 jun 2021	groenvoorz		Polygoon
groenvoorziening	91027	3 16:44, 1 jun 2021	1 jun 2021	groenvoorz		Polygoon
groenvoorziening	91028	3 16:44, 1 jun 2021	1 jun 2021	groenvoorz		Polygoon
groenvoorziening	91033	3 16:44, 1 jun 2021	1 jun 2021	groenvoorz	heesters	Polygoon
groenvoorziening	91049	3 16:44, 1 jun 2021	1 jun 2021	groenvoorz	gras- en kruidachtigen	Polygoon
groenvoorziening	91050	3 16:44, 1 jun 2021	1 jun 2021	groenvoorz	heesters	Polygoon
groenvoorziening	91051	3 16:44, 1 jun 2021	1 jun 2021	groenvoorz	heesters	Polygoon
groenvoorziening	91052	3 16:44, 1 jun 2021	1 jun 2021	groenvoorz		Polygoon
groenvoorziening	91053	3 16:44, 1 jun 2021	1 jun 2021	groenvoorz		Polygoon
groenvoorziening	91054	3 16:44, 1 jun 2021	1 jun 2021	groenvoorz		Polygoon
groenvoorziening	91055	3 16:44, 1 jun 2021	1 jun 2021	groenvoorz		Polygoon
groenvoorziening	91056	3 16:44, 1 jun 2021	1 jun 2021	groenvoorz		Polygoon
groenvoorziening	91057	3 16:44, 1 jun 2021	1 jun 2021	groenvoorz		Polygoon
groenvoorziening	91058	3 16:44, 1 jun 2021	1 jun 2021	groenvoorz		Polygoon
groenvoorziening	91060	3 16:44, 1 jun 2021	1 jun 2021	groenvoorz		Polygoon
groenvoorziening	91330	3 16:44, 1 jun 2021	1 jun 2021	groenvoorz	gras- en kruidachtigen	Polygoon
groenvoorziening	91331	3 16:44, 1 jun 2021	1 jun 2021	groenvoorz	heesters	Polygoon
groenvoorziening	91333	3 16:44, 1 jun 2021	1 jun 2021	groenvoorz		Polygoon
groenvoorziening	91334	3 16:44, 1 jun 2021	1 jun 2021	groenvoorz	gras- en kruidachtigen	Polygoon
groenvoorziening	91336	3 16:44, 1 jun 2021	1 jun 2021	groenvoorz	gras- en kruidachtigen	Polygoon
groenvoorziening	91337	3 16:44, 1 jun 2021	1 jun 2021	groenvoorz	bodembedekkers	Polygoon
groenvoorziening	91338	3 16:44, 1 jun 2021	1 jun 2021	groenvoorz	bodembedekkers	Polygoon
groenvoorziening	91339	3 16:44, 1 jun 2021	1 jun 2021	groenvoorz	heesters	Polygoon
groenvoorziening	91341	3 16:44, 1 jun 2021	1 jun 2021	groenvoorz	heesters	Polygoon
groenvoorziening	91342	3 16:44, 1 jun 2021	1 jun 2021	groenvoorz		Polygoon
groenvoorziening	91343	3 16:44, 1 jun 2021	1 jun 2021	groenvoorz		Polygoon
groenvoorziening	91344	3 16:44, 1 jun 2021	1 jun 2021	groenvoorz	heesters	Polygoon
groenvoorziening	91345	3 16:44, 1 jun 2021	1 jun 2021	groenvoorz	gras- en kruidachtigen	Polygoon
groenvoorziening	91346	3 16:44, 1 jun 2021	1 jun 2021	groenvoorz	heesters	Polygoon
groenvoorziening	91347	3 16:44, 1 jun 2021	1 jun 2021	groenvoorz		Polygoon

# Invoergegevens van het model

## Ontwikkelingslocatie Overweerseepolderdijk

Buro Ontwerp & Omgeving

Model: Ontwikkelingslocatie Overweerseepolderdijk 4 (2021-11)  
 Purmerend - Purmerend  
 Groep: (hoofdgroep)  
 Lijst van Bodemgebieden, voor rekenmethode Wegverkeerslawaai - RMG-2012, wegverkeer

Groep	X-1	Y-1	Vormpunten	Omtrek	Oppervlak	Min. lengte
groenvoorziening	125532,38	502804,42	65	22,47	25,71	0,04
groenvoorziening	125595,80	502892,95	5	34,09	70,93	1,83
groenvoorziening	125591,11	502815,09	89	191,31	495,20	0,01
groenvoorziening	125514,46	502805,39	48	113,01	202,40	0,10
groenvoorziening	125506,87	502881,64	7	50,12	80,73	0,07
groenvoorziening	125564,76	502871,16	6	33,99	51,42	2,63
groenvoorziening	125509,46	502918,72	10	28,23	47,23	0,16
groenvoorziening	125637,04	502890,37	4	17,83	19,52	3,87
groenvoorziening	125522,98	502870,77	22	24,56	36,86	0,34
groenvoorziening	125544,22	502879,69	9	25,41	24,71	0,16
groenvoorziening	125578,00	502880,09	25	23,79	34,46	0,16
groenvoorziening	125524,58	502876,46	6	17,82	19,43	0,18
groenvoorziening	125502,09	502887,93	27	79,94	245,85	0,01
groenvoorziening	125522,11	502876,04	30	41,02	57,80	0,13
groenvoorziening	125567,18	502886,39	4	30,43	24,44	1,82
groenvoorziening	125525,17	502847,55	5	75,38	111,04	0,68
groenvoorziening	125513,24	502915,19	4	27,17	27,17	2,44
groenvoorziening	125599,67	502884,26	5	16,89	17,22	0,69
groenvoorziening	125531,11	502804,06	11	18,54	16,07	0,03
groenvoorziening	125597,04	502876,40	4	25,08	37,74	5,01
groenvoorziening	125601,61	502849,00	4	39,50	73,21	4,93
groenvoorziening	125574,89	502886,89	10	29,17	29,92	0,15
groenvoorziening	125611,44	502815,67	22	233,68	780,30	0,02
groenvoorziening	125671,68	502903,37	6	14,44	10,41	0,21
groenvoorziening	125530,05	502872,10	6	19,32	23,27	0,84
groenvoorziening	125512,18	502936,46	31	25,80	39,81	0,01
groenvoorziening	125675,52	502821,95	16	139,55	375,60	0,02
groenvoorziening	125617,54	502892,46	5	18,04	13,70	0,14
groenvoorziening	125521,87	502812,76	6	99,71	107,01	0,69
groenvoorziening	125517,60	502903,60	4	25,68	25,34	2,43
groenvoorziening	125508,16	502882,35	6	47,12	46,64	0,59
groenvoorziening	125687,44	502816,55	20	187,00	673,88	0,01
groenvoorziening	125525,17	502847,55	4	72,84	67,51	1,80
groenvoorziening	125598,72	502866,39	4	39,99	74,75	4,96
groenvoorziening	125664,68	502958,22	4	11,89	7,82	1,96
groenvoorziening	125464,29	503148,58	22	125,81	668,38	0,73
groenvoorziening	125572,90	503073,19	5	30,81	57,86	3,66
groenvoorziening	125561,83	503093,53	5	15,69	12,86	0,61
groenvoorziening	125569,05	503082,55	5	31,22	47,46	2,92
groenvoorziening	125567,98	503094,80	5	18,17	18,66	1,18
groenvoorziening	125565,71	503100,30	6	18,18	18,65	0,61
groenvoorziening	125574,89	503078,00	7	18,99	21,38	0,45
groenvoorziening	125570,26	503089,25	6	19,38	22,07	0,32
groenvoorziening	125574,89	503078,00	5	19,61	22,48	1,38
groenvoorziening	125570,26	503089,25	8	19,31	21,62	0,03
groenvoorziening	125563,45	503105,78	16	29,07	27,14	0,28
groenvoorziening	125453,27	503152,84	7	35,46	73,10	1,90
groenvoorziening	125260,54	502906,13	37	126,78	176,02	0,32
groenvoorziening	125273,89	502797,73	54	32,71	36,47	0,03
groenvoorziening	125226,59	502857,10	37	112,00	333,96	0,03
groenvoorziening	125259,30	502901,75	21	65,47	79,85	0,63
groenvoorziening	125295,09	502809,89	19	46,82	62,91	0,26
groenvoorziening	125224,69	502805,64	6	48,85	55,16	0,78
groenvoorziening	125525,64	502788,16	122	131,22	105,01	0,30
groenvoorziening	125420,56	503070,15	18	47,88	71,47	0,03
groenvoorziening	125244,64	502856,10	17	218,88	440,33	1,09
groenvoorziening	125495,24	502928,11	72	156,10	538,42	0,23
groenvoorziening	125300,58	502996,69	18	30,36	26,44	0,08
groenvoorziening	125505,39	503017,48	6	61,99	94,45	1,09
groenvoorziening	125161,57	502772,51	194	195,41	455,67	0,10
groenvoorziening	125237,69	502811,97	32	33,68	46,26	0,03
groenvoorziening	125481,39	503090,20	18	46,69	56,21	0,16

# Invoergegevens van het model

## Ontwikkelingslocatie Overweerseepolderdijk

Buro Ontwerp & Omgeving

Model: Ontwikkelingslocatie Overweerseepolderdijk 4 (2021-11)  
Purmerend - Purmerend  
Groep: (hoofdgroep)  
Lijst van Bodemgebieden, voor rekenmethode Wegverkeerslawaai - RMG-2012, wegverkeer

Groep	Max.lengte	Bf
groenvoorziening	3,68	0,80
groenvoorziening	10,01	0,80
groenvoorziening	42,47	0,80
groenvoorziening	35,95	0,80
groenvoorziening	21,27	0,80
groenvoorziening	12,99	0,80
groenvoorziening	9,27	0,80
groenvoorziening	5,04	0,80
groenvoorziening	8,25	0,80
groenvoorziening	8,59	0,80
groenvoorziening	7,71	0,80
groenvoorziening	5,09	0,80
groenvoorziening	26,93	0,80
groenvoorziening	16,54	0,80
groenvoorziening	13,40	0,80
groenvoorziening	34,47	0,80
groenvoorziening	11,16	0,80
groenvoorziening	5,03	0,80
groenvoorziening	4,48	0,80
groenvoorziening	7,53	0,80
groenvoorziening	14,82	0,80
groenvoorziening	10,38	0,80
groenvoorziening	41,55	0,80
groenvoorziening	5,42	0,80
groenvoorziening	5,05	0,80
groenvoorziening	4,78	0,80
groenvoorziening	64,26	0,80
groenvoorziening	7,41	0,80
groenvoorziening	47,62	0,80
groenvoorziening	10,41	0,80
groenvoorziening	21,77	0,80
groenvoorziening	40,45	0,80
groenvoorziening	34,47	0,80
groenvoorziening	15,02	0,80
groenvoorziening	3,98	0,80
groenvoorziening	22,63	0,80
groenvoorziening	8,63	0,80
groenvoorziening	5,53	0,80
groenvoorziening	11,58	0,80
groenvoorziening	5,95	0,80
groenvoorziening	5,93	0,80
groenvoorziening	5,37	0,80
groenvoorziening	5,71	0,80
groenvoorziening	6,14	0,80
groenvoorziening	5,49	0,80
groenvoorziening	10,42	0,80
groenvoorziening	11,67	0,80
groenvoorziening	38,64	0,80
groenvoorziening	9,79	0,80
groenvoorziening	17,41	0,80
groenvoorziening	23,53	0,80
groenvoorziening	15,09	0,80
groenvoorziening	21,90	0,80
groenvoorziening	5,36	0,80
groenvoorziening	13,04	0,80
groenvoorziening	54,97	0,80
groenvoorziening	48,19	0,80
groenvoorziening	8,62	0,80
groenvoorziening	21,59	0,80
groenvoorziening	21,33	0,80
groenvoorziening	10,96	0,80
groenvoorziening	13,81	0,80

# Invoergegevens van het model

## Ontwikkelingslocatie Overweersepolderdijk

Buro Ontwerp & Omgeving

Model: Ontwikkelingslocatie Overweersepolderdijk 4 (2021-11)  
 Purmerend - Purmerend  
 Groep: (hoofdgroep)  
 Lijst van Bodemgebieden, voor rekenmethode Wegverkeerslawaaai - RMG-2012, wegverkeer

Groep	ItemID	Grp.ID	Datum	Naam	Omschr.	Vorm
groenvoorziening	91348	3 16:44, 1 jun 2021	1 jun 2021	groenvoorz	bodembedekkers	Polygoon
groenvoorziening	91349	3 16:44, 1 jun 2021	1 jun 2021	groenvoorz		Polygoon
groenvoorziening	91351	3 16:44, 1 jun 2021	1 jun 2021	groenvoorz	heesters	Polygoon
groenvoorziening	91352	3 16:44, 1 jun 2021	1 jun 2021	groenvoorz	heesters	Polygoon
groenvoorziening	91353	3 16:44, 1 jun 2021	1 jun 2021	groenvoorz		Polygoon
groenvoorziening	91354	3 16:44, 1 jun 2021	1 jun 2021	groenvoorz	heesters	Polygoon
groenvoorziening	91355	3 16:44, 1 jun 2021	1 jun 2021	groenvoorz		Polygoon
groenvoorziening	91356	3 16:44, 1 jun 2021	1 jun 2021	groenvoorz	gras- en kruidachtigen	Polygoon
groenvoorziening	91357	3 16:44, 1 jun 2021	1 jun 2021	groenvoorz	heesters	Polygoon
groenvoorziening	91358	3 16:44, 1 jun 2021	1 jun 2021	groenvoorz	heesters	Polygoon
groenvoorziening	91359	3 16:44, 1 jun 2021	1 jun 2021	groenvoorz		Polygoon
groenvoorziening	91360	3 16:44, 1 jun 2021	1 jun 2021	groenvoorz		Polygoon
groenvoorziening	91362	3 16:44, 1 jun 2021	1 jun 2021	groenvoorz	heesters	Polygoon
groenvoorziening	91363	3 16:44, 1 jun 2021	1 jun 2021	groenvoorz		Polygoon
groenvoorziening	91364	3 16:44, 1 jun 2021	1 jun 2021	groenvoorz	gras- en kruidachtigen	Polygoon
groenvoorziening	91365	3 16:44, 1 jun 2021	1 jun 2021	groenvoorz		Polygoon
groenvoorziening	91366	3 16:44, 1 jun 2021	1 jun 2021	groenvoorz	heesters	Polygoon
groenvoorziening	91367	3 16:44, 1 jun 2021	1 jun 2021	groenvoorz	bodembedekkers	Polygoon
groenvoorziening	91368	3 16:44, 1 jun 2021	1 jun 2021	groenvoorz		Polygoon
groenvoorziening	91369	3 16:44, 1 jun 2021	1 jun 2021	groenvoorz	heesters	Polygoon
groenvoorziening	91370	3 16:44, 1 jun 2021	1 jun 2021	groenvoorz	heesters	Polygoon
groenvoorziening	91372	3 16:44, 1 jun 2021	1 jun 2021	groenvoorz	heesters	Polygoon
groenvoorziening	91373	3 16:44, 1 jun 2021	1 jun 2021	groenvoorz		Polygoon
groenvoorziening	91374	3 16:44, 1 jun 2021	1 jun 2021	groenvoorz		Polygoon
groenvoorziening	91375	3 16:44, 1 jun 2021	1 jun 2021	groenvoorz	gras- en kruidachtigen	Polygoon
groenvoorziening	91376	3 16:44, 1 jun 2021	1 jun 2021	groenvoorz		Polygoon
groenvoorziening	91377	3 16:44, 1 jun 2021	1 jun 2021	groenvoorz	bosplantsoen	Polygoon
groenvoorziening	91378	3 16:44, 1 jun 2021	1 jun 2021	groenvoorz	heesters	Polygoon
groenvoorziening	91380	3 16:44, 1 jun 2021	1 jun 2021	groenvoorz	heesters	Polygoon
groenvoorziening	91381	3 16:44, 1 jun 2021	1 jun 2021	groenvoorz		Polygoon
groenvoorziening	91382	3 16:44, 1 jun 2021	1 jun 2021	groenvoorz	heesters	Polygoon
groenvoorziening	91383	3 16:44, 1 jun 2021	1 jun 2021	groenvoorz	gras- en kruidachtigen	Polygoon
groenvoorziening	91384	3 16:44, 1 jun 2021	1 jun 2021	groenvoorz	bosplantsoen	Polygoon
groenvoorziening	91386	3 16:44, 1 jun 2021	1 jun 2021	groenvoorz		Polygoon
groenvoorziening	91387	3 16:44, 1 jun 2021	1 jun 2021	groenvoorz		Polygoon
groenvoorziening	91388	3 16:44, 1 jun 2021	1 jun 2021	groenvoorz	gras- en kruidachtigen	Polygoon
groenvoorziening	91389	3 16:44, 1 jun 2021	1 jun 2021	groenvoorz	gras- en kruidachtigen	Polygoon
groenvoorziening	91390	3 16:44, 1 jun 2021	1 jun 2021	groenvoorz		Polygoon
groenvoorziening	91391	3 16:44, 1 jun 2021	1 jun 2021	groenvoorz	bodembedekkers	Polygoon
groenvoorziening	91395	3 16:44, 1 jun 2021	1 jun 2021	groenvoorz		Polygoon
groenvoorziening	91396	3 16:44, 1 jun 2021	1 jun 2021	groenvoorz		Polygoon
groenvoorziening	91397	3 16:44, 1 jun 2021	1 jun 2021	groenvoorz		Polygoon
groenvoorziening	91398	3 16:44, 1 jun 2021	1 jun 2021	groenvoorz		Polygoon
groenvoorziening	91400	3 16:44, 1 jun 2021	1 jun 2021	groenvoorz	gras- en kruidachtigen	Polygoon
groenvoorziening	91402	3 16:44, 1 jun 2021	1 jun 2021	groenvoorz	gras- en kruidachtigen	Polygoon
groenvoorziening	91403	3 16:44, 1 jun 2021	1 jun 2021	groenvoorz	gras- en kruidachtigen	Polygoon
groenvoorziening	91404	3 16:44, 1 jun 2021	1 jun 2021	groenvoorz		Polygoon
groenvoorziening	91405	3 16:44, 1 jun 2021	1 jun 2021	groenvoorz	gras- en kruidachtigen	Polygoon
groenvoorziening	91406	3 16:44, 1 jun 2021	1 jun 2021	groenvoorz		Polygoon
groenvoorziening	91407	3 16:44, 1 jun 2021	1 jun 2021	groenvoorz		Polygoon
groenvoorziening	91409	3 16:44, 1 jun 2021	1 jun 2021	groenvoorz	gras- en kruidachtigen	Polygoon
groenvoorziening	91413	3 16:44, 1 jun 2021	1 jun 2021	groenvoorz	gras- en kruidachtigen	Polygoon
groenvoorziening	91432	3 16:44, 1 jun 2021	1 jun 2021	groenvoorz		Polygoon
groenvoorziening	91435	3 16:44, 1 jun 2021	1 jun 2021	groenvoorz		Polygoon
groenvoorziening	91439	3 16:44, 1 jun 2021	1 jun 2021	groenvoorz	heesters	Polygoon
groenvoorziening	91443	3 16:44, 1 jun 2021	1 jun 2021	groenvoorz		Polygoon
groenvoorziening	91444	3 16:44, 1 jun 2021	1 jun 2021	groenvoorz	bosplantsoen	Polygoon
groenvoorziening	91445	3 16:44, 1 jun 2021	1 jun 2021	groenvoorz	bosplantsoen	Polygoon
groenvoorziening	91446	3 16:44, 1 jun 2021	1 jun 2021	groenvoorz	bosplantsoen	Polygoon
groenvoorziening	91449	3 16:44, 1 jun 2021	1 jun 2021	groenvoorz	heesters	Polygoon
groenvoorziening	91450	3 16:44, 1 jun 2021	1 jun 2021	groenvoorz	bosplantsoen	Polygoon
groenvoorziening	91451	3 16:44, 1 jun 2021	1 jun 2021	groenvoorz	bosplantsoen	Polygoon

# Invoergegevens van het model

## Ontwikkelingslocatie Overweersepolderdijk

Buro Ontwerp & Omgeving

Model: Ontwikkelingslocatie Overweersepolderdijk 4 (2021-11)  
 Purmerend - Purmerend  
 Groep: (hoofdgroep)  
 Lijst van Bodemgebieden, voor rekenmethode Wegverkeerslawaai - RMG-2012, wegverkeer

Groep	X-1	Y-1	Vormpunten	Omtrek	Oppervlak	Min. lengte
groenvoorziening	125310,98	502817,38	11	44,66	93,78	0,19
groenvoorziening	125182,37	502876,37	46	120,88	352,33	0,12
groenvoorziening	125212,11	502807,04	5	53,74	162,94	4,25
groenvoorziening	125467,56	502961,42	58	54,71	103,72	0,30
groenvoorziening	125467,71	503004,68	15	79,66	88,12	0,90
groenvoorziening	125239,66	502806,81	54	31,91	33,00	0,03
groenvoorziening	125276,57	502964,16	4	8,17	2,24	0,63
groenvoorziening	125311,32	503038,92	123	281,86	336,62	0,23
groenvoorziening	125467,71	503004,68	15	44,09	86,42	0,09
groenvoorziening	125463,08	503038,74	11	39,57	29,90	0,33
groenvoorziening	125323,68	503072,24	9	42,62	86,03	0,01
groenvoorziening	125487,56	503066,31	8	27,42	28,95	0,74
groenvoorziening	125250,15	502804,03	53	52,13	94,07	0,03
groenvoorziening	125270,42	502946,50	7	25,30	13,99	0,76
groenvoorziening	125156,43	502805,44	62	32,87	77,61	0,19
groenvoorziening	125306,87	503012,55	34	34,25	26,92	0,01
groenvoorziening	125462,81	503155,62	33	126,94	723,63	0,73
groenvoorziening	125110,27	502765,04	54	98,25	312,96	0,17
groenvoorziening	125453,27	503152,84	6	35,46	73,10	1,90
groenvoorziening	125468,30	503000,30	6	11,48	2,01	0,09
groenvoorziening	125351,81	503074,84	27	17,27	16,98	0,20
groenvoorziening	125447,74	502986,34	15	39,54	80,29	0,29
groenvoorziening	125333,85	503051,45	114	499,68	1180,47	0,01
groenvoorziening	125280,29	502978,31	4	4,32	1,17	1,07
groenvoorziening	125301,58	503055,17	20	34,20	70,63	0,29
groenvoorziening	125288,85	502964,32	16	64,24	85,51	0,10
groenvoorziening	125421,66	503089,45	64	131,03	365,29	0,09
groenvoorziening	125245,25	502869,10	14	36,93	58,32	0,25
groenvoorziening	125449,94	502972,86	11	45,84	106,83	0,42
groenvoorziening	125315,68	503033,30	48	58,33	48,16	0,04
groenvoorziening	125414,21	503067,39	46	122,21	185,30	0,06
groenvoorziening	125282,43	502975,97	12	34,40	31,02	0,63
groenvoorziening	125473,64	503104,44	74	127,79	384,53	0,11
groenvoorziening	125282,43	502975,97	4	4,53	1,27	1,07
groenvoorziening	125468,83	502996,98	94	146,83	671,76	0,29
groenvoorziening	125262,06	502912,02	4	4,22	1,11	1,06
groenvoorziening	125178,73	502880,59	20	33,47	37,31	0,52
groenvoorziening	125462,33	503078,95	21	170,57	219,61	0,29
groenvoorziening	125263,32	502825,27	62	119,83	196,15	0,04
groenvoorziening	125074,92	502831,29	128	308,36	848,80	0,16
groenvoorziening	125135,74	502918,59	70	21,62	11,51	0,05
groenvoorziening	125050,24	502925,88	62	259,08	971,50	0,07
groenvoorziening	125241,79	503028,80	43	190,45	163,68	0,01
groenvoorziening	125342,98	503161,43	87	586,28	2409,59	0,40
groenvoorziening	125211,82	503000,00	60	375,30	1584,94	0,41
groenvoorziening	125194,01	502953,60	41	309,59	936,74	0,01
groenvoorziening	125342,32	503170,48	46	481,74	1800,99	0,05
groenvoorziening	125292,61	503126,76	25	282,75	757,62	1,46
groenvoorziening	125074,92	502831,29	67	99,92	335,74	0,16
groenvoorziening	125249,96	503045,14	17	181,13	137,61	0,35
groenvoorziening	125186,25	502943,63	89	334,01	1177,08	0,04
groenvoorziening	125252,87	503049,57	76	477,98	1506,65	0,39
groenvoorziening	125481,39	503090,20	19	46,69	56,21	0,16
groenvoorziening	125450,86	503001,78	28	114,88	176,55	0,35
groenvoorziening	125477,34	503119,48	35	126,97	714,52	0,73
groenvoorziening	125329,60	503052,81	62	317,64	515,07	0,01
groenvoorziening	125305,82	503052,36	20	23,81	33,98	0,29
groenvoorziening	125421,66	503089,45	65	131,03	365,29	0,01
groenvoorziening	125466,35	503097,90	76	127,79	384,53	0,11
groenvoorziening	125351,81	503074,84	28	17,35	16,86	0,16
groenvoorziening	125145,52	502821,14	60	46,38	89,68	0,13
groenvoorziening	125335,25	503071,78	12	39,41	84,68	0,85

# Invoergegevens van het model

## Ontwikkelingslocatie Overweerseepolderdijk

Buro Ontwerp & Omgeving

Model: Ontwikkelingslocatie Overweerseepolderdijk 4 (2021-11)  
Purmerend - Purmerend  
Groep: (hoofdgroep)  
Lijst van Bodemgebieden, voor rekenmethode Wegverkeerslawaaai - RMG-2012, wegverkeer

Groep	Max.lengte	Bf
groenvoorziening	11,56	0,80
groenvoorziening	18,80	0,80
groenvoorziening	19,79	0,80
groenvoorziening	15,34	0,80
groenvoorziening	11,58	0,80
groenvoorziening	10,37	0,80
groenvoorziening	3,44	0,80
groenvoorziening	10,63	0,80
groenvoorziening	16,27	0,80
groenvoorziening	13,83	0,80
groenvoorziening	9,39	0,80
groenvoorziening	10,39	0,80
groenvoorziening	18,29	0,80
groenvoorziening	11,65	0,80
groenvoorziening	8,05	0,80
groenvoorziening	10,33	0,80
groenvoorziening	22,63	0,80
groenvoorziening	6,22	0,80
groenvoorziening	11,67	0,80
groenvoorziening	5,36	0,80
groenvoorziening	3,61	0,80
groenvoorziening	12,94	0,80
groenvoorziening	70,90	0,80
groenvoorziening	1,11	0,80
groenvoorziening	11,35	0,80
groenvoorziening	27,66	0,80
groenvoorziening	51,61	0,80
groenvoorziening	5,67	0,80
groenvoorziening	14,20	0,80
groenvoorziening	10,44	0,80
groenvoorziening	52,97	0,80
groenvoorziening	10,99	0,80
groenvoorziening	43,50	0,80
groenvoorziening	1,26	0,80
groenvoorziening	14,20	0,80
groenvoorziening	1,06	0,80
groenvoorziening	7,53	0,80
groenvoorziening	32,96	0,80
groenvoorziening	10,88	0,80
groenvoorziening	19,19	0,80
groenvoorziening	9,16	0,80
groenvoorziening	23,79	0,80
groenvoorziening	27,58	0,80
groenvoorziening	39,83	0,80
groenvoorziening	36,78	0,80
groenvoorziening	28,48	0,80
groenvoorziening	39,75	0,80
groenvoorziening	33,55	0,80
groenvoorziening	11,42	0,80
groenvoorziening	33,55	0,80
groenvoorziening	28,18	0,80
groenvoorziening	31,10	0,80
groenvoorziening	12,84	0,80
groenvoorziening	16,27	0,80
groenvoorziening	22,63	0,80
groenvoorziening	44,89	0,80
groenvoorziening	7,09	0,80
groenvoorziening	51,61	0,80
groenvoorziening	31,30	0,80
groenvoorziening	3,61	0,80
groenvoorziening	10,59	0,80
groenvoorziening	7,24	0,80

# Invoergegevens van het model

## Ontwikkelingslocatie Overweerseepolderdijk

Buro Ontwerp & Omgeving

Model: Ontwikkelingslocatie Overweerseepolderdijk 4 (2021-11)  
 Purmerend - Purmerend  
 Groep: (hoofdgroep)  
 Lijst van Bodemgebieden, voor rekenmethode Wegverkeerslawaaai - RMG-2012, wegverkeer

Groep	ItemID	Grp.ID	Datum	Naam	Omschr.	Vorm
groenvoorziening	91452	3 16:44, 1 jun 2021	1 jun 2021	groenvoorz	heesters	Polygoon
groenvoorziening	91453	3 16:44, 1 jun 2021	1 jun 2021	groenvoorz		Polygoon
groenvoorziening	91454	3 16:44, 1 jun 2021	1 jun 2021	groenvoorz		Polygoon
groenvoorziening	91455	3 16:44, 1 jun 2021	1 jun 2021	groenvoorz		Polygoon
groenvoorziening	91456	3 16:44, 1 jun 2021	1 jun 2021	groenvoorz	gras- en kruidachtigen	Polygoon
groenvoorziening	91457	3 16:44, 1 jun 2021	1 jun 2021	groenvoorz	gras- en kruidachtigen	Polygoon
groenvoorziening	91458	3 16:44, 1 jun 2021	1 jun 2021	groenvoorz		Polygoon
groenvoorziening	91459	3 16:44, 1 jun 2021	1 jun 2021	groenvoorz		Polygoon
groenvoorziening	91460	3 16:44, 1 jun 2021	1 jun 2021	groenvoorz		Polygoon
groenvoorziening	91461	3 16:44, 1 jun 2021	1 jun 2021	groenvoorz		Polygoon
groenvoorziening	91462	3 16:44, 1 jun 2021	1 jun 2021	groenvoorz		Polygoon
groenvoorziening	91470	3 16:44, 1 jun 2021	1 jun 2021	groenvoorz	bosplantsoen	Polygoon
groenvoorziening	91475	3 16:44, 1 jun 2021	1 jun 2021	groenvoorz	heesters	Polygoon
groenvoorziening	91476	3 16:44, 1 jun 2021	1 jun 2021	groenvoorz	bodembedekkers	Polygoon
groenvoorziening	91477	3 16:44, 1 jun 2021	1 jun 2021	groenvoorz	heesters	Polygoon
groenvoorziening	91480	3 16:44, 1 jun 2021	1 jun 2021	groenvoorz		Polygoon
groenvoorziening	91485	3 16:44, 1 jun 2021	1 jun 2021	groenvoorz		Polygoon
groenvoorziening	91487	3 16:44, 1 jun 2021	1 jun 2021	groenvoorz	bosplantsoen	Polygoon
groenvoorziening	91499	3 16:44, 1 jun 2021	1 jun 2021	groenvoorz	heesters	Polygoon
groenvoorziening	91500	3 16:44, 1 jun 2021	1 jun 2021	groenvoorz	bosplantsoen	Polygoon
groenvoorziening	91501	3 16:44, 1 jun 2021	1 jun 2021	groenvoorz	heesters	Polygoon
groenvoorziening	91502	3 16:44, 1 jun 2021	1 jun 2021	groenvoorz		Polygoon
groenvoorziening	91503	3 16:44, 1 jun 2021	1 jun 2021	groenvoorz	planten	Polygoon
groenvoorziening	91504	3 16:44, 1 jun 2021	1 jun 2021	groenvoorz	bodembedekkers	Polygoon
groenvoorziening	91505	3 16:44, 1 jun 2021	1 jun 2021	groenvoorz		Polygoon
groenvoorziening	91506	3 16:44, 1 jun 2021	1 jun 2021	groenvoorz		Polygoon
groenvoorziening	91507	3 16:44, 1 jun 2021	1 jun 2021	groenvoorz	heesters	Polygoon
groenvoorziening	91508	3 16:44, 1 jun 2021	1 jun 2021	groenvoorz	gras- en kruidachtigen	Polygoon
groenvoorziening	91509	3 16:44, 1 jun 2021	1 jun 2021	groenvoorz	bosplantsoen	Polygoon
groenvoorziening	91510	3 16:44, 1 jun 2021	1 jun 2021	groenvoorz	gras- en kruidachtigen	Polygoon
groenvoorziening	91511	3 16:44, 1 jun 2021	1 jun 2021	groenvoorz		Polygoon
groenvoorziening	91512	3 16:44, 1 jun 2021	1 jun 2021	groenvoorz	bodembedekkers	Polygoon
groenvoorziening	91513	3 16:44, 1 jun 2021	1 jun 2021	groenvoorz	heesters	Polygoon
groenvoorziening	91514	3 16:44, 1 jun 2021	1 jun 2021	groenvoorz	heesters	Polygoon
groenvoorziening	91515	3 16:44, 1 jun 2021	1 jun 2021	groenvoorz	gras- en kruidachtigen	Polygoon
groenvoorziening	91516	3 16:44, 1 jun 2021	1 jun 2021	groenvoorz	heesters	Polygoon
groenvoorziening	91517	3 16:44, 1 jun 2021	1 jun 2021	groenvoorz		Polygoon
groenvoorziening	91518	3 16:44, 1 jun 2021	1 jun 2021	groenvoorz		Polygoon
groenvoorziening	91519	3 16:44, 1 jun 2021	1 jun 2021	groenvoorz	heesters	Polygoon
groenvoorziening	91520	3 16:44, 1 jun 2021	1 jun 2021	groenvoorz	bosplantsoen	Polygoon
groenvoorziening	91521	3 16:44, 1 jun 2021	1 jun 2021	groenvoorz		Polygoon
groenvoorziening	91522	3 16:44, 1 jun 2021	1 jun 2021	groenvoorz	bosplantsoen	Polygoon
groenvoorziening	91523	3 16:44, 1 jun 2021	1 jun 2021	groenvoorz	heesters	Polygoon
groenvoorziening	91524	3 16:44, 1 jun 2021	1 jun 2021	groenvoorz		Polygoon
groenvoorziening	91525	3 16:44, 1 jun 2021	1 jun 2021	groenvoorz	heesters	Polygoon
groenvoorziening	91526	3 16:44, 1 jun 2021	1 jun 2021	groenvoorz	bodembedekkers	Polygoon
groenvoorziening	91527	3 16:44, 1 jun 2021	1 jun 2021	groenvoorz		Polygoon
groenvoorziening	91528	3 16:44, 1 jun 2021	1 jun 2021	groenvoorz	heesters	Polygoon
groenvoorziening	91529	3 16:44, 1 jun 2021	1 jun 2021	groenvoorz		Polygoon
groenvoorziening	91530	3 16:44, 1 jun 2021	1 jun 2021	groenvoorz		Polygoon
groenvoorziening	91531	3 16:44, 1 jun 2021	1 jun 2021	groenvoorz	heesters	Polygoon
groenvoorziening	91532	3 16:44, 1 jun 2021	1 jun 2021	groenvoorz		Polygoon
groenvoorziening	91533	3 16:44, 1 jun 2021	1 jun 2021	groenvoorz	bodembedekkers	Polygoon
groenvoorziening	91534	3 16:44, 1 jun 2021	1 jun 2021	groenvoorz	gras- en kruidachtigen	Polygoon
groenvoorziening	91535	3 16:44, 1 jun 2021	1 jun 2021	groenvoorz	heesters	Polygoon
groenvoorziening	91536	3 16:44, 1 jun 2021	1 jun 2021	groenvoorz	heesters	Polygoon
groenvoorziening	91537	3 16:44, 1 jun 2021	1 jun 2021	groenvoorz		Polygoon
groenvoorziening	91538	3 16:44, 1 jun 2021	1 jun 2021	groenvoorz		Polygoon
groenvoorziening	91539	3 16:44, 1 jun 2021	1 jun 2021	groenvoorz	gras- en kruidachtigen	Polygoon
groenvoorziening	91540	3 16:44, 1 jun 2021	1 jun 2021	groenvoorz		Polygoon
groenvoorziening	91541	3 16:44, 1 jun 2021	1 jun 2021	groenvoorz	heesters	Polygoon
groenvoorziening	91542	3 16:44, 1 jun 2021	1 jun 2021	groenvoorz		Polygoon



# Invoergegevens van het model

## Ontwikkelingslocatie Overweerseepolderdijk

Buro Ontwerp & Omgeving

Model: Ontwikkelingslocatie Overweerseepolderdijk 4 (2021-11)  
 Purmerend - Purmerend  
 Groep: (hoofdgroep)  
 Lijst van Bodemgebieden, voor rekenmethode Wegverkeerslawaai - RMG-2012, wegverkeer

Groep	X-1	Y-1	Vormpunten	Omtrek	Oppervlak	Min. lengte
groenvoorziening	125463,58	503151,95	4	12,37	9,11	2,42
groenvoorziening	125221,10	502841,44	22	82,34	280,47	0,01
groenvoorziening	125460,51	502988,44	34	255,86	1427,49	0,48
groenvoorziening	125185,99	502865,56	26	30,11	28,08	0,12
groenvoorziening	125330,45	503063,69	25	57,42	95,44	0,12
groenvoorziening	125298,85	503019,91	67	116,07	142,11	0,23
groenvoorziening	125447,75	503000,00	18	77,94	198,25	0,01
groenvoorziening	125197,58	502858,88	18	31,11	43,76	0,44
groenvoorziening	125488,18	503017,69	54	187,37	659,91	0,27
groenvoorziening	125305,82	503052,36	34	93,65	266,19	0,30
groenvoorziening	125497,68	502928,31	72	156,10	538,43	0,23
groenvoorziening	125221,10	502841,44	16	82,34	280,47	0,07
groenvoorziening	125378,33	503016,56	3	18,94	14,59	4,49
groenvoorziening	125358,50	503016,39	90	12,57	12,57	0,14
groenvoorziening	125379,13	503012,14	4	15,04	10,35	1,36
groenvoorziening	125271,11	502946,17	13	36,26	48,62	0,67
groenvoorziening	125167,35	502828,69	24	34,84	82,11	0,43
groenvoorziening	125145,52	502821,14	63	46,54	89,56	0,13
groenvoorziening	125493,40	502683,02	20	30,18	48,97	0,03
groenvoorziening	125454,32	502517,20	9	108,37	180,22	0,02
groenvoorziening	125475,94	502502,43	19	47,33	78,79	0,08
groenvoorziening	125544,44	502704,34	7	7,58	3,53	0,06
groenvoorziening	125658,97	502680,93	86	39,77	105,34	0,05
groenvoorziening	125782,14	502410,65	6	41,86	35,02	0,92
groenvoorziening	125606,58	502521,30	4	8,46	4,48	2,12
groenvoorziening	125830,71	502537,68	55	175,44	341,33	0,03
groenvoorziening	125541,83	502800,26	17	294,60	361,47	2,45
groenvoorziening	125639,79	502394,16	8	34,61	60,51	0,18
groenvoorziening	125495,37	502497,75	19	60,51	91,43	0,29
groenvoorziening	125621,79	502733,14	9	135,67	305,79	0,02
groenvoorziening	125807,96	502742,95	4	76,21	177,45	2,64
groenvoorziening	125430,44	502752,00	7	28,14	29,20	0,49
groenvoorziening	125392,62	502631,38	31	55,34	80,50	0,03
groenvoorziening	125688,84	502428,44	9	171,67	6,69	0,13
groenvoorziening	125420,61	502516,82	77	101,65	638,19	0,01
groenvoorziening	125514,23	502451,16	9	43,35	50,30	0,10
groenvoorziening	125572,55	502530,41	36	75,78	242,78	0,36
groenvoorziening	125601,91	502527,64	4	23,76	30,71	3,80
groenvoorziening	125462,72	502495,82	68	63,76	253,79	0,04
groenvoorziening	125641,29	502653,25	84	409,27	993,51	0,10
groenvoorziening	125468,70	502744,18	4	15,09	8,60	1,33
groenvoorziening	125600,87	502666,29	14	147,74	1127,47	0,21
groenvoorziening	125479,54	502454,49	5	22,57	14,22	0,21
groenvoorziening	125733,08	502496,06	50	173,18	246,13	0,14
groenvoorziening	125712,42	502460,49	39	126,09	155,85	0,01
groenvoorziening	125444,47	502704,99	25	22,44	15,10	0,03
groenvoorziening	125357,65	502782,36	330	244,79	400,23	0,03
groenvoorziening	125627,04	502692,88	65	130,33	292,54	0,05
groenvoorziening	125717,35	502475,65	46	128,26	404,58	0,25
groenvoorziening	125497,78	502495,77	123	154,47	239,47	0,03
groenvoorziening	125586,79	502511,48	26	203,97	418,13	0,04
groenvoorziening	125679,08	502588,19	60	315,26	1637,34	0,12
groenvoorziening	125511,49	502701,26	6	60,93	125,87	4,88
groenvoorziening	125420,29	502539,57	52	165,67	683,22	0,23
groenvoorziening	125433,18	502701,00	25	17,36	16,69	0,04
groenvoorziening	125515,58	502451,56	4	33,84	10,42	0,65
groenvoorziening	125534,09	502764,34	91	129,10	394,19	0,11
groenvoorziening	125616,99	502783,03	81	297,88	681,62	0,04
groenvoorziening	125603,22	502666,06	44	142,24	702,26	0,07
groenvoorziening	125778,40	502418,44	69	151,14	150,19	0,01
groenvoorziening	125449,90	502752,10	28	23,40	33,74	0,03
groenvoorziening	125483,28	502693,24	193	139,06	708,94	0,05

# Invoergegevens van het model

## Ontwikkelingslocatie Overweerseepolderdijk

Buro Ontwerp & Omgeving

Model: Ontwikkelingslocatie Overweerseepolderdijk 4 (2021-11)  
Purmerend - Purmerend  
Groep: (hoofdgroep)  
Lijst van Bodemgebieden, voor rekenmethode Wegverkeerslawaaai - RMG-2012, wegverkeer

Groep	Max.lengte	Bf
groenvoorziening	3,75	0,80
groenvoorziening	18,80	0,80
groenvoorziening	57,68	0,80
groenvoorziening	7,46	0,80
groenvoorziening	10,63	0,80
groenvoorziening	8,77	0,80
groenvoorziening	16,24	0,80
groenvoorziening	8,49	0,80
groenvoorziening	70,90	0,80
groenvoorziening	27,35	0,80
groenvoorziening	47,34	0,80
groenvoorziening	18,80	0,80
groenvoorziening	7,95	0,80
groenvoorziening	0,14	0,80
groenvoorziening	5,72	0,80
groenvoorziening	12,84	0,80
groenvoorziening	2,98	0,80
groenvoorziening	10,59	0,80
groenvoorziening	7,45	0,80
groenvoorziening	33,65	0,80
groenvoorziening	12,96	0,80
groenvoorziening	2,15	0,80
groenvoorziening	8,99	0,80
groenvoorziening	19,33	0,80
groenvoorziening	2,12	0,80
groenvoorziening	21,51	0,80
groenvoorziening	40,11	0,80
groenvoorziening	11,49	0,80
groenvoorziening	21,96	0,80
groenvoorziening	57,24	0,80
groenvoorziening	34,34	0,80
groenvoorziening	11,48	0,80
groenvoorziening	19,94	0,80
groenvoorziening	81,49	0,80
groenvoorziening	23,20	0,80
groenvoorziening	15,78	0,80
groenvoorziening	14,91	0,80
groenvoorziening	8,16	0,80
groenvoorziening	17,31	0,80
groenvoorziening	105,78	0,80
groenvoorziening	6,16	0,80
groenvoorziening	53,84	0,80
groenvoorziening	9,91	0,80
groenvoorziening	76,86	0,80
groenvoorziening	29,65	0,80
groenvoorziening	9,77	0,80
groenvoorziening	89,96	0,80
groenvoorziening	10,02	0,80
groenvoorziening	59,35	0,80
groenvoorziening	31,26	0,80
groenvoorziening	57,23	0,80
groenvoorziening	86,94	0,80
groenvoorziening	25,63	0,80
groenvoorziening	41,62	0,80
groenvoorziening	6,00	0,80
groenvoorziening	16,41	0,80
groenvoorziening	13,92	0,80
groenvoorziening	26,98	0,80
groenvoorziening	38,48	0,80
groenvoorziening	35,17	0,80
groenvoorziening	6,08	0,80
groenvoorziening	17,58	0,80

# Invoergegevens van het model

## Ontwikkelingslocatie Overweerseepolderdijk

Buro Ontwerp & Omgeving

Model: Ontwikkelingslocatie Overweerseepolderdijk 4 (2021-11)  
 Purmerend - Purmerend  
 Groep: (hoofdgroep)  
 Lijst van Bodemgebieden, voor rekenmethode Wegverkeerslawaaai - RMG-2012, wegverkeer

Groep	ItemID	Grp.ID	Datum	Naam	Omschr.	Vorm
groenvoorziening	91543	3 16:44, 1 jun 2021	1 jun 2021	groenvoorz		Polygoon
groenvoorziening	91544	3 16:44, 1 jun 2021	1 jun 2021	groenvoorz	heesters	Polygoon
groenvoorziening	91545	3 16:44, 1 jun 2021	1 jun 2021	groenvoorz		Polygoon
groenvoorziening	91546	3 16:44, 1 jun 2021	1 jun 2021	groenvoorz		Polygoon
groenvoorziening	91547	3 16:44, 1 jun 2021	1 jun 2021	groenvoorz	heesters	Polygoon
groenvoorziening	91548	3 16:44, 1 jun 2021	1 jun 2021	groenvoorz		Polygoon
groenvoorziening	91549	3 16:44, 1 jun 2021	1 jun 2021	groenvoorz		Polygoon
groenvoorziening	91550	3 16:44, 1 jun 2021	1 jun 2021	groenvoorz		Polygoon
groenvoorziening	91551	3 16:44, 1 jun 2021	1 jun 2021	groenvoorz	heesters	Polygoon
groenvoorziening	91552	3 16:44, 1 jun 2021	1 jun 2021	groenvoorz		Polygoon
groenvoorziening	91553	3 16:44, 1 jun 2021	1 jun 2021	groenvoorz	gras- en kruidachtigen	Polygoon
groenvoorziening	91554	3 16:44, 1 jun 2021	1 jun 2021	groenvoorz	heesters	Polygoon
groenvoorziening	91555	3 16:44, 1 jun 2021	1 jun 2021	groenvoorz	heesters	Polygoon
groenvoorziening	91556	3 16:44, 1 jun 2021	1 jun 2021	groenvoorz	planten	Polygoon
groenvoorziening	91557	3 16:44, 1 jun 2021	1 jun 2021	groenvoorz		Polygoon
groenvoorziening	91558	3 16:44, 1 jun 2021	1 jun 2021	groenvoorz		Polygoon
groenvoorziening	91559	3 16:44, 1 jun 2021	1 jun 2021	groenvoorz	heesters	Polygoon
groenvoorziening	91560	3 16:44, 1 jun 2021	1 jun 2021	groenvoorz		Polygoon
groenvoorziening	91561	3 16:44, 1 jun 2021	1 jun 2021	groenvoorz	bodembedekkers	Polygoon
groenvoorziening	91562	3 16:44, 1 jun 2021	1 jun 2021	groenvoorz	planten	Polygoon
groenvoorziening	91563	3 16:44, 1 jun 2021	1 jun 2021	groenvoorz	heesters	Polygoon
groenvoorziening	91564	3 16:44, 1 jun 2021	1 jun 2021	groenvoorz		Polygoon
groenvoorziening	91565	3 16:44, 1 jun 2021	1 jun 2021	groenvoorz	bodembedekkers	Polygoon
groenvoorziening	91566	3 16:44, 1 jun 2021	1 jun 2021	groenvoorz	heesters	Polygoon
groenvoorziening	91567	3 16:44, 1 jun 2021	1 jun 2021	groenvoorz		Polygoon
groenvoorziening	91568	3 16:44, 1 jun 2021	1 jun 2021	groenvoorz		Polygoon
groenvoorziening	91569	3 16:44, 1 jun 2021	1 jun 2021	groenvoorz	bodembedekkers	Polygoon
groenvoorziening	91570	3 16:44, 1 jun 2021	1 jun 2021	groenvoorz	planten	Polygoon
groenvoorziening	91571	3 16:44, 1 jun 2021	1 jun 2021	groenvoorz		Polygoon
groenvoorziening	91572	3 16:44, 1 jun 2021	1 jun 2021	groenvoorz		Polygoon
groenvoorziening	91573	3 16:44, 1 jun 2021	1 jun 2021	groenvoorz		Polygoon
groenvoorziening	91574	3 16:44, 1 jun 2021	1 jun 2021	groenvoorz		Polygoon
groenvoorziening	91575	3 16:44, 1 jun 2021	1 jun 2021	groenvoorz		Polygoon
groenvoorziening	91576	3 16:44, 1 jun 2021	1 jun 2021	groenvoorz	heesters	Polygoon
groenvoorziening	91577	3 16:44, 1 jun 2021	1 jun 2021	groenvoorz		Polygoon
groenvoorziening	91578	3 16:44, 1 jun 2021	1 jun 2021	groenvoorz		Polygoon
groenvoorziening	91579	3 16:44, 1 jun 2021	1 jun 2021	groenvoorz	bodembedekkers	Polygoon
groenvoorziening	91580	3 16:44, 1 jun 2021	1 jun 2021	groenvoorz		Polygoon
groenvoorziening	91581	3 16:44, 1 jun 2021	1 jun 2021	groenvoorz	bodembedekkers	Polygoon
groenvoorziening	91582	3 16:44, 1 jun 2021	1 jun 2021	groenvoorz		Polygoon
groenvoorziening	91583	3 16:44, 1 jun 2021	1 jun 2021	groenvoorz		Polygoon
groenvoorziening	91584	3 16:44, 1 jun 2021	1 jun 2021	groenvoorz		Polygoon
groenvoorziening	91585	3 16:44, 1 jun 2021	1 jun 2021	groenvoorz		Polygoon
groenvoorziening	91586	3 16:44, 1 jun 2021	1 jun 2021	groenvoorz	planten	Polygoon
groenvoorziening	91587	3 16:44, 1 jun 2021	1 jun 2021	groenvoorz	planten	Polygoon
groenvoorziening	91588	3 16:44, 1 jun 2021	1 jun 2021	groenvoorz		Polygoon
groenvoorziening	91589	3 16:44, 1 jun 2021	1 jun 2021	groenvoorz	heesters	Polygoon
groenvoorziening	91590	3 16:44, 1 jun 2021	1 jun 2021	groenvoorz	heesters	Polygoon
groenvoorziening	91591	3 16:44, 1 jun 2021	1 jun 2021	groenvoorz	heesters	Polygoon
groenvoorziening	91592	3 16:44, 1 jun 2021	1 jun 2021	groenvoorz	gras- en kruidachtigen	Polygoon
groenvoorziening	91593	3 16:44, 1 jun 2021	1 jun 2021	groenvoorz	planten	Polygoon
groenvoorziening	91594	3 16:44, 1 jun 2021	1 jun 2021	groenvoorz	heesters	Polygoon
groenvoorziening	91595	3 16:44, 1 jun 2021	1 jun 2021	groenvoorz		Polygoon
groenvoorziening	91596	3 16:44, 1 jun 2021	1 jun 2021	groenvoorz		Polygoon
groenvoorziening	91597	3 16:44, 1 jun 2021	1 jun 2021	groenvoorz		Polygoon
groenvoorziening	91598	3 16:44, 1 jun 2021	1 jun 2021	groenvoorz	gras- en kruidachtigen	Polygoon
groenvoorziening	91599	3 16:44, 1 jun 2021	1 jun 2021	groenvoorz	heesters	Polygoon
groenvoorziening	91600	3 16:44, 1 jun 2021	1 jun 2021	groenvoorz	gras- en kruidachtigen	Polygoon
groenvoorziening	91601	3 16:44, 1 jun 2021	1 jun 2021	groenvoorz		Polygoon
groenvoorziening	91602	3 16:44, 1 jun 2021	1 jun 2021	groenvoorz	gras- en kruidachtigen	Polygoon
groenvoorziening	91603	3 16:44, 1 jun 2021	1 jun 2021	groenvoorz	heesters	Polygoon
groenvoorziening	91604	3 16:44, 1 jun 2021	1 jun 2021	groenvoorz		Polygoon

# Invoergegevens van het model

## Ontwikkelingslocatie Overweerseepolderdijk

Buro Ontwerp & Omgeving

Model: Ontwikkelingslocatie Overweerseepolderdijk 4 (2021-11)  
 Purmerend - Purmerend  
 Groep: (hoofdgroep)  
 Lijst van Bodemgebieden, voor rekenmethode Wegverkeerslawaaai - RMG-2012, wegverkeer

Groep	X-1	Y-1	Vormpunten	Omtrek	Oppervlak	Min. lengte
groenvoorziening	125637,79	502652,90	6	10,28	5,82	0,67
groenvoorziening	125497,32	502460,00	6	39,21	12,16	0,62
groenvoorziening	125772,40	502595,48	9	44,33	38,37	0,82
groenvoorziening	125707,07	502715,49	4	10,29	6,62	2,57
groenvoorziening	125648,76	502418,37	21	84,90	212,56	0,18
groenvoorziening	125610,82	502736,42	7	66,54	279,46	0,30
groenvoorziening	125636,90	502643,06	6	9,96	5,27	0,47
groenvoorziening	125715,40	502716,84	4	10,35	6,69	2,59
groenvoorziening	125456,09	502484,36	106	19,22	26,24	0,02
groenvoorziening	125515,58	502451,56	17	65,65	99,70	0,88
groenvoorziening	125388,29	502644,02	41	97,98	478,19	0,11
groenvoorziening	125429,96	502463,59	68	64,19	189,09	0,06
groenvoorziening	125615,74	502737,33	5	21,44	28,72	0,30
groenvoorziening	125506,66	502721,08	38	60,31	236,26	0,09
groenvoorziening	125784,20	502776,60	5	23,80	33,40	2,78
groenvoorziening	125441,23	502686,23	62	626,09	2438,56	0,06
groenvoorziening	125517,17	502801,45	110	145,52	206,24	0,03
groenvoorziening	125815,93	502759,69	31	277,09	1061,80	0,11
groenvoorziening	125400,90	502629,76	60	24,83	16,83	0,04
groenvoorziening	125500,58	502684,91	112	58,29	129,35	0,05
groenvoorziening	125439,39	502453,20	15	35,65	71,53	0,41
groenvoorziening	125622,56	502405,09	32	70,68	143,82	0,08
groenvoorziening	125414,48	502756,15	5	30,00	31,18	2,49
groenvoorziening	125476,18	502506,53	62	164,33	221,70	0,03
groenvoorziening	125787,32	502422,93	59	25,83	20,54	0,03
groenvoorziening	125478,72	502496,59	109	19,57	28,01	0,01
groenvoorziening	125394,90	502761,25	5	37,18	40,15	2,46
groenvoorziening	125634,37	502686,86	46	40,02	102,59	0,04
groenvoorziening	125570,76	502531,16	4	28,92	51,23	6,67
groenvoorziening	125452,44	502759,98	17	207,89	371,06	0,60
groenvoorziening	125415,04	502530,52	12	17,59	15,14	0,79
groenvoorziening	125456,87	502498,01	112	20,31	29,47	0,01
groenvoorziening	125713,00	502739,94	8	53,44	58,72	0,06
groenvoorziening	125469,66	502475,44	107	17,79	22,93	0,04
groenvoorziening	125762,70	502652,29	6	46,03	39,64	0,05
groenvoorziening	125832,04	502663,68	56	162,50	136,90	0,22
groenvoorziening	125446,52	502708,44	11	74,25	47,39	1,36
groenvoorziening	125529,65	502701,89	43	102,86	501,33	0,08
groenvoorziening	125442,99	502748,74	5	16,62	14,53	0,87
groenvoorziening	125534,09	502764,34	35	129,88	370,17	0,06
groenvoorziening	125689,60	502778,53	56	65,04	34,53	0,11
groenvoorziening	125806,72	502724,90	18	236,53	833,31	0,12
groenvoorziening	125767,99	502575,55	16	47,98	62,80	0,22
groenvoorziening	125601,26	502682,04	45	40,47	107,04	0,05
groenvoorziening	125636,14	502686,99	56	39,77	104,03	0,05
groenvoorziening	125729,07	502470,70	37	85,24	245,13	0,45
groenvoorziening	125405,17	502653,06	52	100,18	148,66	0,07
groenvoorziening	125422,56	502683,06	50	32,26	37,56	0,04
groenvoorziening	125546,83	502435,82	40	62,53	96,67	0,04
groenvoorziening	125544,44	502704,34	40	107,77	272,14	0,03
groenvoorziening	125622,84	502684,92	62	40,85	108,97	0,04
groenvoorziening	125442,84	502456,02	12	42,81	75,18	0,33
groenvoorziening	125514,39	502805,50	112	159,92	188,92	0,01
groenvoorziening	125767,56	502454,50	25	39,00	72,52	0,37
groenvoorziening	125793,05	502622,24	14	52,70	99,76	1,68
groenvoorziening	125817,39	502601,33	181	828,88	3124,53	0,05
groenvoorziening	125686,51	502744,14	8	47,92	132,78	1,11
groenvoorziening	125641,60	502398,45	5	17,04	1,78	0,21
groenvoorziening	125677,33	502583,19	28	189,73	190,66	0,23
groenvoorziening	125689,60	502778,53	10	72,96	320,86	0,76
groenvoorziening	125822,77	502770,68	92	49,93	101,24	0,03
groenvoorziening	125466,50	502387,53	19	35,32	79,40	0,50

# Invoergegevens van het model

## Ontwikkelingslocatie Overweerseepolderdijk

Buro Ontwerp & Omgeving

Model: Ontwikkelingslocatie Overweerseepolderdijk 4 (2021-11)  
Purmerend - Purmerend  
Groep: (hoofdgroep)  
Lijst van Bodemgebieden, voor rekenmethode Wegverkeerslawaaai - RMG-2012, wegverkeer

Groep	Max.lengte	Bf
groenvoorziening	3,45	0,80
groenvoorziening	16,02	0,80
groenvoorziening	19,88	0,80
groenvoorziening	2,57	0,80
groenvoorziening	11,35	0,80
groenvoorziening	16,87	0,80
groenvoorziening	3,45	0,80
groenvoorziening	2,59	0,80
groenvoorziening	3,48	0,80
groenvoorziening	16,41	0,80
groenvoorziening	21,10	0,80
groenvoorziening	15,60	0,80
groenvoorziening	5,46	0,80
groenvoorziening	16,93	0,80
groenvoorziening	7,37	0,80
groenvoorziening	139,06	0,80
groenvoorziening	7,32	0,80
groenvoorziening	42,95	0,80
groenvoorziening	10,41	0,80
groenvoorziening	17,22	0,80
groenvoorziening	10,40	0,80
groenvoorziening	27,00	0,80
groenvoorziening	12,51	0,80
groenvoorziening	33,65	0,80
groenvoorziening	10,96	0,80
groenvoorziening	3,57	0,80
groenvoorziening	16,08	0,80
groenvoorziening	10,26	0,80
groenvoorziening	8,52	0,80
groenvoorziening	97,62	0,80
groenvoorziening	3,21	0,80
groenvoorziening	3,58	0,80
groenvoorziening	19,95	0,80
groenvoorziening	3,24	0,80
groenvoorziening	21,39	0,80
groenvoorziening	71,44	0,80
groenvoorziening	13,82	0,80
groenvoorziening	23,98	0,80
groenvoorziening	5,80	0,80
groenvoorziening	22,13	0,80
groenvoorziening	12,84	0,80
groenvoorziening	44,29	0,80
groenvoorziening	20,02	0,80
groenvoorziening	10,11	0,80
groenvoorziening	9,12	0,80
groenvoorziening	38,27	0,80
groenvoorziening	16,09	0,80
groenvoorziening	10,66	0,80
groenvoorziening	25,70	0,80
groenvoorziening	45,04	0,80
groenvoorziening	9,54	0,80
groenvoorziening	16,03	0,80
groenvoorziening	9,29	0,80
groenvoorziening	10,95	0,80
groenvoorziening	6,09	0,80
groenvoorziening	104,08	0,80
groenvoorziening	15,96	0,80
groenvoorziening	8,31	0,80
groenvoorziening	29,00	0,80
groenvoorziening	21,08	0,80
groenvoorziening	5,04	0,80
groenvoorziening	6,58	0,80

# Invoergegevens van het model

## Ontwikkelingslocatie Overweersepolderdijk

Buro Ontwerp & Omgeving

Model: Ontwikkelingslocatie Overweersepolderdijk 4 (2021-11)  
 Purmerend - Purmerend  
 Groep: (hoofdgroep)  
 Lijst van Bodemgebieden, voor rekenmethode Wegverkeerslawaaai - RMG-2012, wegverkeer

Groep	ItemID	Grp.ID	Datum	Naam	Omschr.	Vorm
groenvoorziening	91605	3 16:44, 1 jun 2021	1 jun 2021	groenvoorz	bodembedekkers	Polygoon
groenvoorziening	91606	3 16:44, 1 jun 2021	1 jun 2021	groenvoorz		Polygoon
groenvoorziening	91607	3 16:44, 1 jun 2021	1 jun 2021	groenvoorz		Polygoon
groenvoorziening	91608	3 16:44, 1 jun 2021	1 jun 2021	groenvoorz	heesters	Polygoon
groenvoorziening	91609	3 16:44, 1 jun 2021	1 jun 2021	groenvoorz	heesters	Polygoon
groenvoorziening	91610	3 16:44, 1 jun 2021	1 jun 2021	groenvoorz	heesters	Polygoon
groenvoorziening	91611	3 16:44, 1 jun 2021	1 jun 2021	groenvoorz		Polygoon
groenvoorziening	91612	3 16:44, 1 jun 2021	1 jun 2021	groenvoorz		Polygoon
groenvoorziening	91613	3 16:44, 1 jun 2021	1 jun 2021	groenvoorz	gras- en kruidachtigen	Polygoon
groenvoorziening	91614	3 16:44, 1 jun 2021	1 jun 2021	groenvoorz	gras- en kruidachtigen	Polygoon
groenvoorziening	91615	3 16:44, 1 jun 2021	1 jun 2021	groenvoorz		Polygoon
groenvoorziening	91616	3 16:44, 1 jun 2021	1 jun 2021	groenvoorz	heesters	Polygoon
groenvoorziening	91617	3 16:44, 1 jun 2021	1 jun 2021	groenvoorz		Polygoon
groenvoorziening	91618	3 16:44, 1 jun 2021	1 jun 2021	groenvoorz	heesters	Polygoon
groenvoorziening	91619	3 16:44, 1 jun 2021	1 jun 2021	groenvoorz		Polygoon
groenvoorziening	91620	3 16:44, 1 jun 2021	1 jun 2021	groenvoorz	gras- en kruidachtigen	Polygoon
groenvoorziening	91621	3 16:44, 1 jun 2021	1 jun 2021	groenvoorz		Polygoon
groenvoorziening	91622	3 16:44, 1 jun 2021	1 jun 2021	groenvoorz	heesters	Polygoon
groenvoorziening	91623	3 16:44, 1 jun 2021	1 jun 2021	groenvoorz		Polygoon
groenvoorziening	91624	3 16:44, 1 jun 2021	1 jun 2021	groenvoorz	bodembedekkers	Polygoon
groenvoorziening	91625	3 16:44, 1 jun 2021	1 jun 2021	groenvoorz	heesters	Polygoon
groenvoorziening	91626	3 16:44, 1 jun 2021	1 jun 2021	groenvoorz		Polygoon
groenvoorziening	91627	3 16:44, 1 jun 2021	1 jun 2021	groenvoorz		Polygoon
groenvoorziening	91628	3 16:44, 1 jun 2021	1 jun 2021	groenvoorz		Polygoon
groenvoorziening	91629	3 16:44, 1 jun 2021	1 jun 2021	groenvoorz		Polygoon
groenvoorziening	91630	3 16:44, 1 jun 2021	1 jun 2021	groenvoorz		Polygoon
groenvoorziening	91632	3 16:44, 1 jun 2021	1 jun 2021	groenvoorz	bodembedekkers	Polygoon
groenvoorziening	91633	3 16:44, 1 jun 2021	1 jun 2021	groenvoorz	gras- en kruidachtigen	Polygoon
groenvoorziening	91634	3 16:44, 1 jun 2021	1 jun 2021	groenvoorz	heesters	Polygoon
groenvoorziening	91635	3 16:44, 1 jun 2021	1 jun 2021	groenvoorz	bodembedekkers	Polygoon
groenvoorziening	91636	3 16:44, 1 jun 2021	1 jun 2021	groenvoorz	bodembedekkers	Polygoon
groenvoorziening	91637	3 16:44, 1 jun 2021	1 jun 2021	groenvoorz		Polygoon
groenvoorziening	91638	3 16:44, 1 jun 2021	1 jun 2021	groenvoorz		Polygoon
groenvoorziening	91639	3 16:44, 1 jun 2021	1 jun 2021	groenvoorz		Polygoon
groenvoorziening	91642	3 16:44, 1 jun 2021	1 jun 2021	groenvoorz		Polygoon
groenvoorziening	91644	3 16:44, 1 jun 2021	1 jun 2021	groenvoorz	heesters	Polygoon
groenvoorziening	91645	3 16:44, 1 jun 2021	1 jun 2021	groenvoorz		Polygoon
groenvoorziening	91646	3 16:44, 1 jun 2021	1 jun 2021	groenvoorz	gras- en kruidachtigen	Polygoon
groenvoorziening	91647	3 16:44, 1 jun 2021	1 jun 2021	groenvoorz		Polygoon
groenvoorziening	91648	3 16:44, 1 jun 2021	1 jun 2021	groenvoorz	heesters	Polygoon
groenvoorziening	91649	3 16:44, 1 jun 2021	1 jun 2021	groenvoorz		Polygoon
groenvoorziening	91650	3 16:44, 1 jun 2021	1 jun 2021	groenvoorz		Polygoon
groenvoorziening	91651	3 16:44, 1 jun 2021	1 jun 2021	groenvoorz	bodembedekkers	Polygoon
groenvoorziening	91652	3 16:44, 1 jun 2021	1 jun 2021	groenvoorz		Polygoon
groenvoorziening	91654	3 16:44, 1 jun 2021	1 jun 2021	groenvoorz	gras- en kruidachtigen	Polygoon
groenvoorziening	91656	3 16:44, 1 jun 2021	1 jun 2021	groenvoorz		Polygoon
groenvoorziening	91657	3 16:44, 1 jun 2021	1 jun 2021	groenvoorz	planten	Polygoon
groenvoorziening	91658	3 16:44, 1 jun 2021	1 jun 2021	groenvoorz		Polygoon
groenvoorziening	91659	3 16:44, 1 jun 2021	1 jun 2021	groenvoorz	gras- en kruidachtigen	Polygoon
groenvoorziening	91660	3 16:44, 1 jun 2021	1 jun 2021	groenvoorz		Polygoon
groenvoorziening	91661	3 16:44, 1 jun 2021	1 jun 2021	groenvoorz		Polygoon
groenvoorziening	91662	3 16:44, 1 jun 2021	1 jun 2021	groenvoorz	bodembedekkers	Polygoon
groenvoorziening	91663	3 16:44, 1 jun 2021	1 jun 2021	groenvoorz		Polygoon
groenvoorziening	91664	3 16:44, 1 jun 2021	1 jun 2021	groenvoorz		Polygoon
groenvoorziening	91665	3 16:44, 1 jun 2021	1 jun 2021	groenvoorz	planten	Polygoon
groenvoorziening	91666	3 16:44, 1 jun 2021	1 jun 2021	groenvoorz		Polygoon
groenvoorziening	91667	3 16:44, 1 jun 2021	1 jun 2021	groenvoorz		Polygoon
groenvoorziening	91668	3 16:44, 1 jun 2021	1 jun 2021	groenvoorz		Polygoon
groenvoorziening	91669	3 16:44, 1 jun 2021	1 jun 2021	groenvoorz		Polygoon
groenvoorziening	91670	3 16:44, 1 jun 2021	1 jun 2021	groenvoorz	planten	Polygoon
groenvoorziening	91671	3 16:44, 1 jun 2021	1 jun 2021	groenvoorz	planten	Polygoon
groenvoorziening	91672	3 16:44, 1 jun 2021	1 jun 2021	groenvoorz	planten	Polygoon

# Invoergegevens van het model

## Ontwikkelingslocatie Overweerseepolderdijk

Buro Ontwerp & Omgeving

Model: Ontwikkelingslocatie Overweerseepolderdijk 4 (2021-11)  
 Purmerend - Purmerend  
 Groep: (hoofdgroep)  
 Lijst van Bodemgebieden, voor rekenmethode Wegverkeerslawaai - RMG-2012, wegverkeer

Groep	X-1	Y-1	Vormpunten	Omtrek	Oppervlak	Min. lengte
groenvoorziening	125726,78	502784,65	29	69,62	104,95	0,14
groenvoorziening	125446,41	502667,96	24	252,83	189,12	0,34
groenvoorziening	125572,41	502596,60	9	84,08	73,06	0,31
groenvoorziening	125481,99	502559,14	82	101,68	154,89	0,04
groenvoorziening	125732,40	502407,19	40	229,97	333,59	0,03
groenvoorziening	125453,41	502741,74	8	75,39	88,30	1,00
groenvoorziening	125798,95	502775,06	24	51,06	117,88	0,26
groenvoorziening	125483,28	502693,24	47	56,84	164,22	0,07
groenvoorziening	125698,99	502665,27	53	290,18	955,26	0,03
groenvoorziening	125513,78	502685,56	64	48,03	130,57	0,02
groenvoorziening	125735,28	502496,06	34	167,77	153,23	0,21
groenvoorziening	125450,47	502702,13	7	28,26	22,56	0,67
groenvoorziening	125789,91	502526,14	25	18,42	21,05	0,06
groenvoorziening	125735,88	502449,05	8	59,06	20,11	0,11
groenvoorziening	125474,56	502741,26	75	143,83	789,75	0,04
groenvoorziening	125634,31	502410,42	12	33,68	39,77	0,15
groenvoorziening	125527,57	502703,45	7	7,84	3,86	0,01
groenvoorziening	125683,69	502472,30	53	70,70	25,83	0,03
groenvoorziening	125443,66	502690,33	42	236,45	903,59	0,71
groenvoorziening	125737,97	502800,69	9	62,64	59,71	1,04
groenvoorziening	125674,55	502657,96	43	102,70	417,73	0,07
groenvoorziening	125566,50	502522,66	12	101,18	152,16	0,50
groenvoorziening	125803,41	502454,95	52	33,50	45,34	0,04
groenvoorziening	125462,89	502753,41	6	16,10	9,73	1,29
groenvoorziening	125519,10	502771,55	54	161,54	776,59	0,01
groenvoorziening	125537,52	502785,57	4	32,75	25,02	0,56
groenvoorziening	125796,53	502786,64	35	110,57	175,68	0,01
groenvoorziening	125616,90	502780,61	120	374,55	6078,70	0,03
groenvoorziening	125455,15	502444,21	36	58,47	94,13	0,19
groenvoorziening	125435,53	502689,40	7	129,37	96,02	1,48
groenvoorziening	125513,78	502685,56	55	40,45	79,04	0,06
groenvoorziening	125693,03	502625,65	7	83,64	140,52	0,25
groenvoorziening	125418,40	502467,35	122	413,63	320,33	0,08
groenvoorziening	125782,50	502695,80	4	56,79	92,69	2,07
groenvoorziening	125476,92	502729,73	24	94,82	219,03	0,24
groenvoorziening	125739,89	502451,66	88	136,93	201,79	0,01
groenvoorziening	125493,40	502683,02	25	137,94	371,85	1,36
groenvoorziening	125832,41	502544,64	27	76,10	136,07	0,01
groenvoorziening	125481,60	502468,66	69	61,35	93,16	0,03
groenvoorziening	125586,79	502511,48	10	192,86	394,24	0,56
groenvoorziening	125547,41	502786,56	79	253,91	576,03	0,04
groenvoorziening	125751,16	502442,67	68	83,12	140,43	0,01
groenvoorziening	125826,84	502735,45	10	77,35	114,83	0,41
groenvoorziening	125446,41	502667,96	25	226,40	1405,27	0,06
groenvoorziening	125640,35	502642,80	39	123,35	277,96	0,10
groenvoorziening	125487,85	502464,00	61	122,54	146,31	0,09
groenvoorziening	125624,63	502716,92	6	15,29	13,03	0,01
groenvoorziening	125685,61	502780,65	11	56,35	105,79	2,28
groenvoorziening	125836,09	502630,18	145	716,82	2846,57	0,05
groenvoorziening	125461,14	502686,50	5	49,32	87,93	6,16
groenvoorziening	125473,21	502700,38	17	110,50	313,13	1,60
groenvoorziening	125668,92	502476,78	20	19,78	23,89	0,04
groenvoorziening	125507,18	502728,00	29	56,24	109,92	0,04
groenvoorziening	125450,42	502679,95	39	412,63	1033,29	0,54
groenvoorziening	125624,19	502719,44	4	21,10	27,79	5,07
groenvoorziening	125477,54	502705,81	9	37,26	26,89	1,36
groenvoorziening	125476,92	502729,73	57	102,44	447,36	0,09
groenvoorziening	125475,42	502682,52	26	78,04	103,78	0,71
groenvoorziening	125505,29	502739,45	7	14,90	13,46	0,01
groenvoorziening	125617,29	502710,57	8	29,76	36,69	0,01
groenvoorziening	125624,63	502716,92	7	26,86	42,54	0,02
groenvoorziening	125613,74	502708,92	24	27,33	52,17	0,13

# Invoergegevens van het model

## Ontwikkelingslocatie Overweerseepolderdijk

Buro Ontwerp & Omgeving

Model: Ontwikkelingslocatie Overweerseepolderdijk 4 (2021-11)  
Purmerend - Purmerend  
Groep: (hoofdgroep)  
Lijst van Bodemgebieden, voor rekenmethode Wegverkeerslawaaai - RMG-2012, wegverkeer

Groep	Max.lengte	Bf
groenvoorziening	29,81	0,80
groenvoorziening	67,82	0,80
groenvoorziening	36,68	0,80
groenvoorziening	22,82	0,80
groenvoorziening	81,49	0,80
groenvoorziening	24,79	0,80
groenvoorziening	16,27	0,80
groenvoorziening	15,21	0,80
groenvoorziening	49,11	0,80
groenvoorziening	14,86	0,80
groenvoorziening	60,88	0,80
groenvoorziening	8,52	0,80
groenvoorziening	4,97	0,80
groenvoorziening	25,48	0,80
groenvoorziening	13,99	0,80
groenvoorziening	11,16	0,80
groenvoorziening	1,86	0,80
groenvoorziening	27,84	0,80
groenvoorziening	18,18	0,80
groenvoorziening	21,82	0,80
groenvoorziening	14,15	0,80
groenvoorziening	44,27	0,80
groenvoorziening	9,31	0,80
groenvoorziening	6,40	0,80
groenvoorziening	30,52	0,80
groenvoorziening	14,82	0,80
groenvoorziening	47,32	0,80
groenvoorziening	81,37	0,80
groenvoorziening	16,92	0,80
groenvoorziening	35,42	0,80
groenvoorziening	14,14	0,80
groenvoorziening	39,97	0,80
groenvoorziening	44,99	0,80
groenvoorziening	25,86	0,80
groenvoorziening	13,99	0,80
groenvoorziening	29,65	0,80
groenvoorziening	15,21	0,80
groenvoorziening	19,19	0,80
groenvoorziening	9,22	0,80
groenvoorziening	54,40	0,80
groenvoorziening	26,98	0,80
groenvoorziening	35,17	0,80
groenvoorziening	36,01	0,80
groenvoorziening	67,82	0,80
groenvoorziening	43,14	0,80
groenvoorziening	31,26	0,80
groenvoorziening	5,07	0,80
groenvoorziening	15,60	0,80
groenvoorziening	104,08	0,80
groenvoorziening	15,21	0,80
groenvoorziening	17,46	0,80
groenvoorziening	5,01	0,80
groenvoorziening	12,16	0,80
groenvoorziening	139,06	0,80
groenvoorziening	5,51	0,80
groenvoorziening	6,54	0,80
groenvoorziening	8,60	0,80
groenvoorziening	10,95	0,80
groenvoorziening	5,36	0,80
groenvoorziening	9,76	0,80
groenvoorziening	8,32	0,80
groenvoorziening	3,71	0,80



# Invoergegevens van het model

## Ontwikkelingslocatie Overweersepolderdijk

Buro Ontwerp & Omgeving

Model: Ontwikkelingslocatie Overweersepolderdijk 4 (2021-11)  
 Purmerend - Purmerend  
 Groep: (hoofdgroep)  
 Lijst van Bodemgebieden, voor rekenmethode Wegverkeerslawaaai - RMG-2012, wegverkeer

Groep	ItemID	Grp.ID	Datum	Naam	Omschr.	Vorm
groenvoorziening	91673	3 16:44, 1 jun 2021	1 jun 2021	groenvoorz	planten	Polygoon
groenvoorziening	91674	3 16:44, 1 jun 2021	1 jun 2021	groenvoorz	planten	Polygoon
groenvoorziening	91681	3 16:44, 1 jun 2021	1 jun 2021	groenvoorz		Polygoon
groenvoorziening	91697	3 16:44, 1 jun 2021	1 jun 2021	groenvoorz	heesters	Polygoon
groenvoorziening	91698	3 16:44, 1 jun 2021	1 jun 2021	groenvoorz	heesters	Polygoon
groenvoorziening	91700	3 16:44, 1 jun 2021	1 jun 2021	groenvoorz	gras- en kruidachtigen	Polygoon
groenvoorziening	91707	3 16:44, 1 jun 2021	1 jun 2021	groenvoorz	gras- en kruidachtigen	Polygoon
groenvoorziening	91712	3 16:44, 1 jun 2021	1 jun 2021	groenvoorz	heesters	Polygoon
groenvoorziening	91714	3 16:44, 1 jun 2021	1 jun 2021	groenvoorz	gras- en kruidachtigen	Polygoon
groenvoorziening	91725	3 16:44, 1 jun 2021	1 jun 2021	groenvoorz	gras- en kruidachtigen	Polygoon
groenvoorziening	91727	3 16:44, 1 jun 2021	1 jun 2021	groenvoorz		Polygoon
groenvoorziening	91728	3 16:44, 1 jun 2021	1 jun 2021	groenvoorz	bosplantsoen	Polygoon
groenvoorziening	91729	3 16:44, 1 jun 2021	1 jun 2021	groenvoorz		Polygoon
groenvoorziening	91731	3 16:44, 1 jun 2021	1 jun 2021	groenvoorz	heesters	Polygoon
groenvoorziening	91736	3 16:44, 1 jun 2021	1 jun 2021	groenvoorz		Polygoon
groenvoorziening	91737	3 16:44, 1 jun 2021	1 jun 2021	groenvoorz	heesters	Polygoon
groenvoorziening	91740	3 16:44, 1 jun 2021	1 jun 2021	groenvoorz		Polygoon
groenvoorziening	91741	3 16:44, 1 jun 2021	1 jun 2021	groenvoorz		Polygoon
groenvoorziening	91742	3 16:44, 1 jun 2021	1 jun 2021	groenvoorz	gras- en kruidachtigen	Polygoon
groenvoorziening	91744	3 16:44, 1 jun 2021	1 jun 2021	groenvoorz		Polygoon
groenvoorziening	91746	3 16:44, 1 jun 2021	1 jun 2021	groenvoorz		Polygoon
groenvoorziening	91747	3 16:44, 1 jun 2021	1 jun 2021	groenvoorz		Polygoon
groenvoorziening	91748	3 16:44, 1 jun 2021	1 jun 2021	groenvoorz	gras- en kruidachtigen	Polygoon
groenvoorziening	91749	3 16:44, 1 jun 2021	1 jun 2021	groenvoorz	gras- en kruidachtigen	Polygoon
groenvoorziening	91750	3 16:44, 1 jun 2021	1 jun 2021	groenvoorz	gras- en kruidachtigen	Polygoon
groenvoorziening	91752	3 16:44, 1 jun 2021	1 jun 2021	groenvoorz	bodembedekkers	Polygoon
groenvoorziening	91753	3 16:44, 1 jun 2021	1 jun 2021	groenvoorz	bodembedekkers	Polygoon
groenvoorziening	91757	3 16:44, 1 jun 2021	1 jun 2021	groenvoorz		Polygoon
groenvoorziening	91758	3 16:44, 1 jun 2021	1 jun 2021	groenvoorz	gras- en kruidachtigen	Polygoon
groenvoorziening	91763	3 16:44, 1 jun 2021	1 jun 2021	groenvoorz	gras- en kruidachtigen	Polygoon
groenvoorziening	91764	3 16:44, 1 jun 2021	1 jun 2021	groenvoorz		Polygoon
groenvoorziening	91765	3 16:44, 1 jun 2021	1 jun 2021	groenvoorz		Polygoon
groenvoorziening	91767	3 16:44, 1 jun 2021	1 jun 2021	groenvoorz		Polygoon
groenvoorziening	91771	3 16:44, 1 jun 2021	1 jun 2021	groenvoorz		Polygoon
groenvoorziening	91773	3 16:44, 1 jun 2021	1 jun 2021	groenvoorz		Polygoon
groenvoorziening	91775	3 16:44, 1 jun 2021	1 jun 2021	groenvoorz		Polygoon
groenvoorziening	91780	3 16:44, 1 jun 2021	1 jun 2021	groenvoorz		Polygoon
groenvoorziening	91781	3 16:44, 1 jun 2021	1 jun 2021	groenvoorz		Polygoon
groenvoorziening	91787	3 16:44, 1 jun 2021	1 jun 2021	groenvoorz	gras- en kruidachtigen	Polygoon
groenvoorziening	91790	3 16:44, 1 jun 2021	1 jun 2021	groenvoorz		Polygoon
groenvoorziening	91793	3 16:44, 1 jun 2021	1 jun 2021	groenvoorz		Polygoon
groenvoorziening	91796	3 16:44, 1 jun 2021	1 jun 2021	groenvoorz		Polygoon
groenvoorziening	91806	3 16:44, 1 jun 2021	1 jun 2021	groenvoorz		Polygoon
groenvoorziening	91807	3 16:44, 1 jun 2021	1 jun 2021	groenvoorz		Polygoon
groenvoorziening	91810	3 16:44, 1 jun 2021	1 jun 2021	groenvoorz		Polygoon
groenvoorziening	91870	3 16:44, 1 jun 2021	1 jun 2021	groenvoorz		Polygoon
groenvoorziening	91872	3 16:44, 1 jun 2021	1 jun 2021	groenvoorz	heesters	Polygoon
groenvoorziening	91873	3 16:44, 1 jun 2021	1 jun 2021	groenvoorz	heesters	Polygoon
groenvoorziening	91874	3 16:44, 1 jun 2021	1 jun 2021	groenvoorz		Polygoon
groenvoorziening	91875	3 16:44, 1 jun 2021	1 jun 2021	groenvoorz		Polygoon
groenvoorziening	91876	3 16:44, 1 jun 2021	1 jun 2021	groenvoorz	struikrozen	Polygoon
groenvoorziening	91877	3 16:44, 1 jun 2021	1 jun 2021	groenvoorz		Polygoon
groenvoorziening	91879	3 16:44, 1 jun 2021	1 jun 2021	groenvoorz		Polygoon
groenvoorziening	91880	3 16:44, 1 jun 2021	1 jun 2021	groenvoorz	struikrozen	Polygoon
groenvoorziening	91881	3 16:44, 1 jun 2021	1 jun 2021	groenvoorz		Polygoon
groenvoorziening	91883	3 16:44, 1 jun 2021	1 jun 2021	groenvoorz	gras- en kruidachtigen	Polygoon
groenvoorziening	91884	3 16:44, 1 jun 2021	1 jun 2021	groenvoorz	gras- en kruidachtigen	Polygoon
groenvoorziening	91885	3 16:44, 1 jun 2021	1 jun 2021	groenvoorz	gras- en kruidachtigen	Polygoon
groenvoorziening	91886	3 16:44, 1 jun 2021	1 jun 2021	groenvoorz	gras- en kruidachtigen	Polygoon
groenvoorziening	91887	3 16:44, 1 jun 2021	1 jun 2021	groenvoorz		Polygoon
groenvoorziening	91891	3 16:44, 1 jun 2021	1 jun 2021	groenvoorz	gras- en kruidachtigen	Polygoon
groenvoorziening	91892	3 16:44, 1 jun 2021	1 jun 2021	groenvoorz	gras- en kruidachtigen	Polygoon

# Invoergegevens van het model

## Ontwikkelingslocatie Overweerseepolderdijk

Buro Ontwerp & Omgeving

Model: Ontwikkelingslocatie Overweerseepolderdijk 4 (2021-11)  
 Purmerend - Purmerend  
 Groep: (hoofdgroep)  
 Lijst van Bodemgebieden, voor rekenmethode Wegverkeerslawaai - RMG-2012, wegverkeer

Groep	X-1	Y-1	Vormpunten	Omtrek	Oppervlak	Min. lengte
groenvoorziening	125638,90	502723,17	38	42,38	128,98	0,29
groenvoorziening	125616,82	502713,30	4	14,99	12,07	2,34
groenvoorziening	125751,16	502442,67	61	83,12	140,43	0,01
groenvoorziening	125616,99	502783,03	88	297,88	681,82	0,04
groenvoorziening	125751,16	502442,67	55	83,12	140,43	0,03
groenvoorziening	125698,95	502765,53	52	75,81	355,39	0,11
groenvoorziening	125644,64	502406,18	11	51,24	62,28	0,18
groenvoorziening	125670,83	502658,40	26	91,48	218,43	0,07
groenvoorziening	125616,90	502780,61	100	374,50	6059,94	0,04
groenvoorziening	125675,15	502660,45	21	93,57	199,30	0,24
groenvoorziening	125765,42	502573,15	51	173,18	246,13	0,14
groenvoorziening	125487,85	502464,00	124	154,47	239,47	0,03
groenvoorziening	125679,08	502588,19	61	315,73	1777,85	0,12
groenvoorziening	125465,54	502757,56	112	145,76	206,55	0,03
groenvoorziening	125512,32	502804,58	109	160,07	189,43	0,01
groenvoorziening	125688,84	502428,44	41	229,87	340,28	0,03
groenvoorziening	125538,27	502686,73	29	103,13	500,68	0,07
groenvoorziening	125501,35	502758,81	41	161,18	774,39	0,01
groenvoorziening	125371,34	502614,12	21	27,80	45,53	0,17
groenvoorziening	125375,20	502481,81	54	10,94	6,78	0,03
groenvoorziening	125380,49	502476,12	42	51,37	112,70	0,07
groenvoorziening	125540,54	502765,55	36	129,89	370,01	0,08
groenvoorziening	125544,47	502704,17	41	107,78	271,84	0,03
groenvoorziening	125660,60	502502,10	44	100,84	302,95	0,12
groenvoorziening	125660,60	502502,10	35	79,26	312,95	0,12
groenvoorziening	124923,96	502825,19	4	13,60	11,52	3,14
groenvoorziening	125063,22	502773,29	49	81,24	293,41	0,13
groenvoorziening	125050,68	502841,89	30	50,81	72,20	0,09
groenvoorziening	124947,90	502920,46	27	140,89	82,77	0,06
groenvoorziening	125016,77	502911,14	4	6,40	2,43	1,24
groenvoorziening	125029,33	502860,05	24	66,49	144,91	0,37
groenvoorziening	125049,05	502871,42	47	42,31	81,53	0,06
groenvoorziening	125012,66	503009,14	20	159,60	305,77	0,37
groenvoorziening	125008,32	502896,49	64	314,55	922,87	0,40
groenvoorziening	125000,00	502915,08	59	322,43	623,52	0,05
groenvoorziening	125044,72	502941,04	12	87,77	153,61	0,96
groenvoorziening	125002,79	502880,90	102	373,10	1427,32	0,41
groenvoorziening	125061,25	502872,25	29	112,59	93,12	0,04
groenvoorziening	125024,30	502951,62	24	91,80	99,89	0,62
groenvoorziening	125047,31	502894,89	22	46,00	94,25	0,47
groenvoorziening	125018,57	502901,75	30	32,04	58,76	0,34
groenvoorziening	125030,03	502918,48	10	30,94	38,53	0,88
groenvoorziening	124953,41	502810,36	85	14,19	9,45	0,01
groenvoorziening	124938,13	502819,99	4	9,60	5,76	2,40
groenvoorziening	125016,34	502908,75	30	119,92	333,08	0,45
groenvoorziening	124922,68	502921,63	16	38,16	42,91	0,27
groenvoorziening	125004,14	502902,46	31	167,90	283,33	0,40
groenvoorziening	124940,37	502917,34	32	165,81	278,27	0,40
groenvoorziening	124885,36	502935,57	72	194,41	264,26	0,28
groenvoorziening	124886,59	502935,10	5	38,30	42,51	2,54
groenvoorziening	124887,54	502937,45	7	38,21	41,28	0,61
groenvoorziening	124931,04	502920,82	11	12,58	10,12	0,36
groenvoorziening	124806,11	502977,04	35	180,74	322,76	0,24
groenvoorziening	124823,87	502967,94	21	141,39	308,47	0,39
groenvoorziening	124939,89	502917,51	5	14,51	13,19	0,59
groenvoorziening	124815,84	502925,12	107	212,23	639,51	0,07
groenvoorziening	124934,99	502908,77	36	157,87	639,54	0,38
groenvoorziening	124920,43	502917,15	51	176,45	660,53	0,16
groenvoorziening	124824,75	502970,20	9	39,22	34,81	0,21
groenvoorziening	124883,09	502936,42	85	189,27	266,71	0,21
groenvoorziening	124830,63	502946,22	29	32,39	41,96	0,11
groenvoorziening	124830,00	502950,32	28	26,50	41,91	0,11

# Invoergegevens van het model

## Ontwikkelingslocatie Overweerseepolderdijk

Buro Ontwerp & Omgeving

Model: Ontwikkelingslocatie Overweerseepolderdijk 4 (2021-11)  
Purmerend - Purmerend  
Groep: (hoofdgroep)  
Lijst van Bodemgebieden, voor rekenmethode Wegverkeerslawaaai - RMG-2012, wegverkeer

Groep	Max.lengte	Bf
groenvoorziening	5,07	0,80
groenvoorziening	5,16	0,80
groenvoorziening	35,17	0,80
groenvoorziening	26,98	0,80
groenvoorziening	35,17	0,80
groenvoorziening	21,08	0,80
groenvoorziening	11,49	0,80
groenvoorziening	41,17	0,80
groenvoorziening	81,37	0,80
groenvoorziening	41,17	0,80
groenvoorziening	76,86	0,80
groenvoorziening	31,26	0,80
groenvoorziening	86,94	0,80
groenvoorziening	7,32	0,80
groenvoorziening	9,29	0,80
groenvoorziening	81,28	0,80
groenvoorziening	23,98	0,80
groenvoorziening	30,52	0,80
groenvoorziening	5,95	0,80
groenvoorziening	3,33	0,80
groenvoorziening	10,36	0,80
groenvoorziening	22,13	0,80
groenvoorziening	45,04	0,80
groenvoorziening	22,15	0,80
groenvoorziening	22,15	0,80
groenvoorziening	3,62	0,80
groenvoorziening	20,40	0,80
groenvoorziening	8,06	0,80
groenvoorziening	15,81	0,80
groenvoorziening	1,96	0,80
groenvoorziening	8,54	0,80
groenvoorziening	11,76	0,80
groenvoorziening	32,41	0,80
groenvoorziening	42,57	0,80
groenvoorziening	34,52	0,80
groenvoorziening	23,08	0,80
groenvoorziening	21,47	0,80
groenvoorziening	20,28	0,80
groenvoorziening	17,39	0,80
groenvoorziening	13,60	0,80
groenvoorziening	5,12	0,80
groenvoorziening	9,42	0,80
groenvoorziening	4,30	0,80
groenvoorziening	2,40	0,80
groenvoorziening	27,31	0,80
groenvoorziening	8,36	0,80
groenvoorziening	19,87	0,80
groenvoorziening	19,87	0,80
groenvoorziening	21,25	0,80
groenvoorziening	16,70	0,80
groenvoorziening	16,62	0,80
groenvoorziening	4,25	0,80
groenvoorziening	13,21	0,80
groenvoorziening	64,20	0,80
groenvoorziening	3,73	0,80
groenvoorziening	20,82	0,80
groenvoorziening	42,57	0,80
groenvoorziening	42,57	0,80
groenvoorziening	17,89	0,80
groenvoorziening	18,80	0,80
groenvoorziening	5,30	0,80
groenvoorziening	5,30	0,80

# Invoergegevens van het model

## Ontwikkelingslocatie Overweersepolderdijk

Buro Ontwerp & Omgeving

Model: Ontwikkelingslocatie Overweersepolderdijk 4 (2021-11)  
 Purmerend - Purmerend  
 Groep: (hoofdgroep)  
 Lijst van Bodemgebieden, voor rekenmethode Wegverkeerslawaaai - RMG-2012, wegverkeer

Groep	ItemID	Grp.ID	Datum	Naam	Omschr.	Vorm
groenvoorziening	91893	3 16:44, 1 jun 2021	1 jun 2021	groenvoorz	heesters	Polygoon
groenvoorziening	91894	3 16:44, 1 jun 2021	1 jun 2021	groenvoorz	heesters	Polygoon
groenvoorziening	91895	3 16:44, 1 jun 2021	1 jun 2021	groenvoorz	gras- en kruidachtigen	Polygoon
groenvoorziening	91897	3 16:44, 1 jun 2021	1 jun 2021	groenvoorz	struikrozen	Polygoon
groenvoorziening	91898	3 16:44, 1 jun 2021	1 jun 2021	groenvoorz	struikrozen	Polygoon
groenvoorziening	91923	3 16:44, 1 jun 2021	1 jun 2021	groenvoorz	heesters	Polygoon
groenvoorziening	91932	3 16:44, 1 jun 2021	1 jun 2021	groenvoorz	heesters	Polygoon
groenvoorziening	91933	3 16:44, 1 jun 2021	1 jun 2021	groenvoorz	heesters	Polygoon
groenvoorziening	91934	3 16:44, 1 jun 2021	1 jun 2021	groenvoorz	heesters	Polygoon
groenvoorziening	92107	3 16:44, 1 jun 2021	1 jun 2021	groenvoorz	gras- en kruidachtigen	Polygoon
groenvoorziening	92108	3 16:44, 1 jun 2021	1 jun 2021	groenvoorz	heesters	Polygoon
groenvoorziening	92109	3 16:44, 1 jun 2021	1 jun 2021	groenvoorz	heesters	Polygoon
groenvoorziening	92110	3 16:44, 1 jun 2021	1 jun 2021	groenvoorz		Polygoon
groenvoorziening	92111	3 16:44, 1 jun 2021	1 jun 2021	groenvoorz	gras- en kruidachtigen	Polygoon
groenvoorziening	92112	3 16:44, 1 jun 2021	1 jun 2021	groenvoorz	heesters	Polygoon
groenvoorziening	92113	3 16:44, 1 jun 2021	1 jun 2021	groenvoorz	heesters	Polygoon
groenvoorziening	92114	3 16:44, 1 jun 2021	1 jun 2021	groenvoorz	gras- en kruidachtigen	Polygoon
groenvoorziening	92115	3 16:44, 1 jun 2021	1 jun 2021	groenvoorz		Polygoon
groenvoorziening	92116	3 16:44, 1 jun 2021	1 jun 2021	groenvoorz	heesters	Polygoon
groenvoorziening	92117	3 16:44, 1 jun 2021	1 jun 2021	groenvoorz	gras- en kruidachtigen	Polygoon
groenvoorziening	92118	3 16:44, 1 jun 2021	1 jun 2021	groenvoorz	heesters	Polygoon
groenvoorziening	92119	3 16:44, 1 jun 2021	1 jun 2021	groenvoorz	gras- en kruidachtigen	Polygoon
groenvoorziening	92120	3 16:44, 1 jun 2021	1 jun 2021	groenvoorz	gras- en kruidachtigen	Polygoon
groenvoorziening	92121	3 16:44, 1 jun 2021	1 jun 2021	groenvoorz	gras- en kruidachtigen	Polygoon
groenvoorziening	92122	3 16:44, 1 jun 2021	1 jun 2021	groenvoorz	heesters	Polygoon
groenvoorziening	92123	3 16:44, 1 jun 2021	1 jun 2021	groenvoorz	heesters	Polygoon
groenvoorziening	92124	3 16:44, 1 jun 2021	1 jun 2021	groenvoorz	gras- en kruidachtigen	Polygoon
groenvoorziening	92125	3 16:44, 1 jun 2021	1 jun 2021	groenvoorz		Polygoon
groenvoorziening	92126	3 16:44, 1 jun 2021	1 jun 2021	groenvoorz		Polygoon
groenvoorziening	92127	3 16:44, 1 jun 2021	1 jun 2021	groenvoorz	bodembedekkers	Polygoon
groenvoorziening	92128	3 16:44, 1 jun 2021	1 jun 2021	groenvoorz	heesters	Polygoon
groenvoorziening	92129	3 16:44, 1 jun 2021	1 jun 2021	groenvoorz		Polygoon
groenvoorziening	92130	3 16:44, 1 jun 2021	1 jun 2021	groenvoorz		Polygoon
groenvoorziening	92132	3 16:44, 1 jun 2021	1 jun 2021	groenvoorz	heesters	Polygoon
groenvoorziening	92133	3 16:44, 1 jun 2021	1 jun 2021	groenvoorz	heesters	Polygoon
groenvoorziening	92136	3 16:44, 1 jun 2021	1 jun 2021	groenvoorz	heesters	Polygoon
groenvoorziening	92137	3 16:44, 1 jun 2021	1 jun 2021	groenvoorz	heesters	Polygoon
groenvoorziening	92138	3 16:44, 1 jun 2021	1 jun 2021	groenvoorz	gras- en kruidachtigen	Polygoon
groenvoorziening	92140	3 16:44, 1 jun 2021	1 jun 2021	groenvoorz	gras- en kruidachtigen	Polygoon
groenvoorziening	92142	3 16:44, 1 jun 2021	1 jun 2021	groenvoorz	gras- en kruidachtigen	Polygoon
groenvoorziening	92143	3 16:44, 1 jun 2021	1 jun 2021	groenvoorz		Polygoon
groenvoorziening	92144	3 16:44, 1 jun 2021	1 jun 2021	groenvoorz	heesters	Polygoon
groenvoorziening	92145	3 16:44, 1 jun 2021	1 jun 2021	groenvoorz		Polygoon
groenvoorziening	92146	3 16:44, 1 jun 2021	1 jun 2021	groenvoorz	gras- en kruidachtigen	Polygoon
groenvoorziening	92147	3 16:44, 1 jun 2021	1 jun 2021	groenvoorz		Polygoon
groenvoorziening	92148	3 16:44, 1 jun 2021	1 jun 2021	groenvoorz		Polygoon
groenvoorziening	92150	3 16:44, 1 jun 2021	1 jun 2021	groenvoorz	gras- en kruidachtigen	Polygoon
groenvoorziening	92157	3 16:44, 1 jun 2021	1 jun 2021	groenvoorz	gras- en kruidachtigen	Polygoon
groenvoorziening	92162	3 16:44, 1 jun 2021	1 jun 2021	groenvoorz	gras- en kruidachtigen	Polygoon
groenvoorziening	92466	3 16:44, 1 jun 2021	1 jun 2021	groenvoorz	heesters	Polygoon
groenvoorziening	92468	3 16:44, 1 jun 2021	1 jun 2021	groenvoorz	gras- en kruidachtigen	Polygoon
groenvoorziening	92469	3 16:44, 1 jun 2021	1 jun 2021	groenvoorz	gras- en kruidachtigen	Polygoon
groenvoorziening	92470	3 16:44, 1 jun 2021	1 jun 2021	groenvoorz	heesters	Polygoon
groenvoorziening	92471	3 16:44, 1 jun 2021	1 jun 2021	groenvoorz	heesters	Polygoon
groenvoorziening	92472	3 16:44, 1 jun 2021	1 jun 2021	groenvoorz	bodembedekkers	Polygoon
groenvoorziening	92473	3 16:44, 1 jun 2021	1 jun 2021	groenvoorz	heesters	Polygoon
groenvoorziening	92474	3 16:44, 1 jun 2021	1 jun 2021	groenvoorz	bodembedekkers	Polygoon
groenvoorziening	92475	3 16:44, 1 jun 2021	1 jun 2021	groenvoorz	heesters	Polygoon
groenvoorziening	92476	3 16:44, 1 jun 2021	1 jun 2021	groenvoorz		Polygoon
groenvoorziening	92478	3 16:44, 1 jun 2021	1 jun 2021	groenvoorz	heesters	Polygoon
groenvoorziening	92479	3 16:44, 1 jun 2021	1 jun 2021	groenvoorz	heesters	Polygoon
groenvoorziening	92480	3 16:44, 1 jun 2021	1 jun 2021	groenvoorz	heesters	Polygoon

# Invoergegevens van het model

## Ontwikkelingslocatie Overweersepolderdijk

Buro Ontwerp & Omgeving

Model: Ontwikkelingslocatie Overweersepolderdijk 4 (2021-11)  
 Purmerend - Purmerend  
 Groep: (hoofdgroep)  
 Lijst van Bodemgebieden, voor rekenmethode Wegverkeerslawaaai - RMG-2012, wegverkeer

Groep	X-1	Y-1	Vormpunten	Omtrek	Oppervlak	Min. lengte
groenvoorziening	124817,09	502930,27	94	196,80	591,39	0,07
groenvoorziening	124822,26	502947,45	95	196,80	591,39	0,07
groenvoorziening	124826,20	502960,67	37	63,49	81,96	0,24
groenvoorziening	124840,13	502954,28	7	33,88	26,23	0,84
groenvoorziening	124883,94	502938,85	41	97,54	149,93	0,44
groenvoorziening	125762,07	503110,28	17	76,00	176,37	0,38
groenvoorziening	125748,09	503147,92	5	47,24	102,06	3,71
groenvoorziening	125760,85	503077,61	5	34,92	65,02	1,50
groenvoorziening	125763,44	503101,94	7	33,55	69,65	1,10
groenvoorziening	125435,19	502031,66	34	100,87	382,28	0,01
groenvoorziening	125376,88	502175,92	36	51,93	29,55	0,31
groenvoorziening	125387,83	502035,16	12	51,16	51,29	0,09
groenvoorziening	125348,63	502097,65	128	258,79	762,55	0,09
groenvoorziening	125382,33	502023,05	4	6,29	2,48	1,54
groenvoorziening	125431,10	502014,24	7	47,85	75,69	0,27
groenvoorziening	125390,81	502113,56	41	13,77	11,81	0,16
groenvoorziening	125346,79	502237,93	102	253,92	496,17	0,02
groenvoorziening	125397,98	502191,36	211	279,96	664,06	0,09
groenvoorziening	125396,28	502142,68	45	127,50	235,37	0,15
groenvoorziening	125375,19	502027,20	4	6,34	2,51	1,54
groenvoorziening	125426,39	502036,66	9	29,46	43,68	0,01
groenvoorziening	125441,41	502069,27	79	144,95	661,71	0,02
groenvoorziening	125451,97	502151,67	18	111,12	358,38	0,02
groenvoorziening	125385,50	502028,82	4	6,47	2,62	1,59
groenvoorziening	125443,69	502343,84	24	63,80	220,96	0,69
groenvoorziening	125413,48	502068,59	12	61,57	198,25	1,86
groenvoorziening	125374,80	502080,38	23	172,40	916,42	0,45
groenvoorziening	125384,02	502252,14	159	169,55	588,82	0,18
groenvoorziening	125403,74	502345,22	77	47,60	85,28	0,30
groenvoorziening	125433,74	502333,02	13	31,21	58,68	1,10
groenvoorziening	125378,80	502159,15	84	47,29	128,47	0,23
groenvoorziening	125400,25	502096,03	14	41,17	38,47	0,38
groenvoorziening	125353,03	502102,32	53	91,72	213,57	0,20
groenvoorziening	125434,12	502158,37	6	20,79	24,31	0,20
groenvoorziening	125392,05	502194,69	13	53,83	38,66	0,91
groenvoorziening	125436,30	502033,38	7	23,30	21,43	0,01
groenvoorziening	125392,05	502194,69	21	65,36	238,32	0,91
groenvoorziening	125379,86	502131,60	26	27,15	40,75	0,31
groenvoorziening	125413,48	502068,59	44	67,75	279,02	0,10
groenvoorziening	125470,98	502154,16	9	138,18	254,85	1,73
groenvoorziening	125420,02	502334,52	179	238,85	782,04	0,03
groenvoorziening	125368,40	502247,03	42	31,72	55,58	0,22
groenvoorziening	125364,04	502231,93	90	77,68	195,72	0,05
groenvoorziening	125437,20	502122,19	90	185,91	1241,94	0,02
groenvoorziening	125375,55	502321,16	33	56,85	33,63	0,02
groenvoorziening	125421,97	502090,22	20	21,94	28,42	0,45
groenvoorziening	125392,01	502138,16	35	23,59	35,18	0,15
groenvoorziening	125441,02	502070,92	76	141,70	661,66	0,02
groenvoorziening	125351,76	502263,12	96	253,92	496,02	0,02
groenvoorziening	125554,82	502087,42	25	98,26	263,36	0,13
groenvoorziening	125617,88	502096,38	279	572,44	1906,80	0,01
groenvoorziening	125695,82	502189,67	223	228,70	748,18	0,05
groenvoorziening	125693,19	502132,79	72	112,21	318,06	0,03
groenvoorziening	125518,78	502171,60	36	119,96	517,94	0,06
groenvoorziening	125725,74	502277,90	9	17,39	12,45	0,25
groenvoorziening	125588,14	502069,29	5	59,25	47,70	0,33
groenvoorziening	125668,38	502237,81	84	214,37	116,67	0,08
groenvoorziening	125657,85	502074,82	30	71,47	220,34	0,19
groenvoorziening	125539,72	502189,12	33	66,20	91,07	0,06
groenvoorziening	125636,13	502034,80	76	59,65	222,09	0,34
groenvoorziening	125673,81	502180,77	121	68,28	193,48	0,07
groenvoorziening	125636,88	502196,18	6	29,76	51,08	0,30

# Invoergegevens van het model

## Ontwikkelingslocatie Overweerseepolderdijk

Buro Ontwerp & Omgeving

Model: Ontwikkelingslocatie Overweerseepolderdijk 4 (2021-11)  
Purmerend - Purmerend  
Groep: (hoofdgroep)  
Lijst van Bodemgebieden, voor rekenmethode Wegverkeerslawaaai - RMG-2012, wegverkeer

Groep	Max.lengte	Bf
groenvoorziening	20,82	0,80
groenvoorziening	20,82	0,80
groenvoorziening	9,40	0,80
groenvoorziening	15,33	0,80
groenvoorziening	18,71	0,80
groenvoorziening	18,84	0,80
groenvoorziening	17,58	0,80
groenvoorziening	12,45	0,80
groenvoorziening	9,87	0,80
groenvoorziening	30,68	0,80
groenvoorziening	3,58	0,80
groenvoorziening	19,95	0,80
groenvoorziening	66,15	0,80
groenvoorziening	1,61	0,80
groenvoorziening	19,86	0,80
groenvoorziening	4,82	0,80
groenvoorziening	48,78	0,80
groenvoorziening	18,55	0,80
groenvoorziening	33,52	0,80
groenvoorziening	1,63	0,80
groenvoorziening	7,33	0,80
groenvoorziening	11,62	0,80
groenvoorziening	38,17	0,80
groenvoorziening	1,66	0,80
groenvoorziening	15,28	0,80
groenvoorziening	18,95	0,80
groenvoorziening	36,02	0,80
groenvoorziening	8,28	0,80
groenvoorziening	4,09	0,80
groenvoorziening	7,95	0,80
groenvoorziening	12,56	0,80
groenvoorziening	14,30	0,80
groenvoorziening	15,46	0,80
groenvoorziening	7,23	0,80
groenvoorziening	18,55	0,80
groenvoorziening	9,14	0,80
groenvoorziening	8,82	0,80
groenvoorziening	8,38	0,80
groenvoorziening	15,68	0,80
groenvoorziening	63,40	0,80
groenvoorziening	18,02	0,80
groenvoorziening	5,23	0,80
groenvoorziening	9,98	0,80
groenvoorziening	36,09	0,80
groenvoorziening	16,75	0,80
groenvoorziening	1,97	0,80
groenvoorziening	6,56	0,80
groenvoorziening	11,62	0,80
groenvoorziening	48,78	0,80
groenvoorziening	28,08	0,80
groenvoorziening	47,49	0,80
groenvoorziening	30,22	0,80
groenvoorziening	13,40	0,80
groenvoorziening	24,27	0,80
groenvoorziening	5,11	0,80
groenvoorziening	27,99	0,80
groenvoorziening	45,99	0,80
groenvoorziening	9,67	0,80
groenvoorziening	20,00	0,80
groenvoorziening	19,19	0,80
groenvoorziening	13,31	0,80
groenvoorziening	10,11	0,80

# Invoergegevens van het model

## Ontwikkelingslocatie Overweerseepolderdijk

Buro Ontwerp & Omgeving

Model: Ontwikkelingslocatie Overweerseepolderdijk 4 (2021-11)  
 Purmerend - Purmerend  
 Groep: (hoofdgroep)  
 Lijst van Bodemgebieden, voor rekenmethode Wegverkeerslawaaai - RMG-2012, wegverkeer

Groep	ItemID	Grp.ID	Datum	Naam	Omschr.	Vorm
groenvoorziening	92481	3 16:44, 1 jun 2021	1 jun 2021	groenvoorz	bodembedekkers	Polygoon
groenvoorziening	92482	3 16:44, 1 jun 2021	1 jun 2021	groenvoorz		Polygoon
groenvoorziening	92483	3 16:44, 1 jun 2021	1 jun 2021	groenvoorz	heesters	Polygoon
groenvoorziening	92485	3 16:44, 1 jun 2021	1 jun 2021	groenvoorz	heesters	Polygoon
groenvoorziening	92486	3 16:44, 1 jun 2021	1 jun 2021	groenvoorz	gras- en kruidachtigen	Polygoon
groenvoorziening	92487	3 16:44, 1 jun 2021	1 jun 2021	groenvoorz		Polygoon
groenvoorziening	92489	3 16:44, 1 jun 2021	1 jun 2021	groenvoorz	heesters	Polygoon
groenvoorziening	92490	3 16:44, 1 jun 2021	1 jun 2021	groenvoorz	heesters	Polygoon
groenvoorziening	92491	3 16:44, 1 jun 2021	1 jun 2021	groenvoorz	heesters	Polygoon
groenvoorziening	92492	3 16:44, 1 jun 2021	1 jun 2021	groenvoorz	heesters	Polygoon
groenvoorziening	92493	3 16:44, 1 jun 2021	1 jun 2021	groenvoorz		Polygoon
groenvoorziening	92494	3 16:44, 1 jun 2021	1 jun 2021	groenvoorz	bodembedekkers	Polygoon
groenvoorziening	92495	3 16:44, 1 jun 2021	1 jun 2021	groenvoorz	heesters	Polygoon
groenvoorziening	92496	3 16:44, 1 jun 2021	1 jun 2021	groenvoorz	bodembedekkers	Polygoon
groenvoorziening	92497	3 16:44, 1 jun 2021	1 jun 2021	groenvoorz	heesters	Polygoon
groenvoorziening	92498	3 16:44, 1 jun 2021	1 jun 2021	groenvoorz	heesters	Polygoon
groenvoorziening	92499	3 16:44, 1 jun 2021	1 jun 2021	groenvoorz	gras- en kruidachtigen	Polygoon
groenvoorziening	92501	3 16:44, 1 jun 2021	1 jun 2021	groenvoorz	bodembedekkers	Polygoon
groenvoorziening	92502	3 16:44, 1 jun 2021	1 jun 2021	groenvoorz	gras- en kruidachtigen	Polygoon
groenvoorziening	92503	3 16:44, 1 jun 2021	1 jun 2021	groenvoorz	heesters	Polygoon
groenvoorziening	92504	3 16:44, 1 jun 2021	1 jun 2021	groenvoorz	heesters	Polygoon
groenvoorziening	92505	3 16:44, 1 jun 2021	1 jun 2021	groenvoorz	heesters	Polygoon
groenvoorziening	92507	3 16:44, 1 jun 2021	1 jun 2021	groenvoorz	bodembedekkers	Polygoon
groenvoorziening	92508	3 16:44, 1 jun 2021	1 jun 2021	groenvoorz		Polygoon
groenvoorziening	92509	3 16:44, 1 jun 2021	1 jun 2021	groenvoorz	bodembedekkers	Polygoon
groenvoorziening	92510	3 16:44, 1 jun 2021	1 jun 2021	groenvoorz	gras- en kruidachtigen	Polygoon
groenvoorziening	92512	3 16:44, 1 jun 2021	1 jun 2021	groenvoorz	gras- en kruidachtigen	Polygoon
groenvoorziening	92513	3 16:44, 1 jun 2021	1 jun 2021	groenvoorz		Polygoon
groenvoorziening	92515	3 16:44, 1 jun 2021	1 jun 2021	groenvoorz	bodembedekkers	Polygoon
groenvoorziening	92516	3 16:44, 1 jun 2021	1 jun 2021	groenvoorz	heesters	Polygoon
groenvoorziening	92517	3 16:44, 1 jun 2021	1 jun 2021	groenvoorz	bodembedekkers	Polygoon
groenvoorziening	92518	3 16:44, 1 jun 2021	1 jun 2021	groenvoorz		Polygoon
groenvoorziening	92520	3 16:44, 1 jun 2021	1 jun 2021	groenvoorz	bodembedekkers	Polygoon
groenvoorziening	92522	3 16:44, 1 jun 2021	1 jun 2021	groenvoorz	heesters	Polygoon
groenvoorziening	92523	3 16:44, 1 jun 2021	1 jun 2021	groenvoorz		Polygoon
groenvoorziening	92531	3 16:44, 1 jun 2021	1 jun 2021	groenvoorz	bodembedekkers	Polygoon
groenvoorziening	92535	3 16:44, 1 jun 2021	1 jun 2021	groenvoorz	bosplantsoen	Polygoon
groenvoorziening	92537	3 16:44, 1 jun 2021	1 jun 2021	groenvoorz	heesters	Polygoon
groenvoorziening	92538	3 16:44, 1 jun 2021	1 jun 2021	groenvoorz	heesters	Polygoon
groenvoorziening	92539	3 16:44, 1 jun 2021	1 jun 2021	groenvoorz	gras- en kruidachtigen	Polygoon
groenvoorziening	92543	3 16:44, 1 jun 2021	1 jun 2021	groenvoorz	gras- en kruidachtigen	Polygoon
groenvoorziening	92544	3 16:44, 1 jun 2021	1 jun 2021	groenvoorz	gras- en kruidachtigen	Polygoon
groenvoorziening	92545	3 16:44, 1 jun 2021	1 jun 2021	groenvoorz	bodembedekkers	Polygoon
groenvoorziening	92551	3 16:44, 1 jun 2021	1 jun 2021	groenvoorz	heesters	Polygoon
groenvoorziening	92552	3 16:44, 1 jun 2021	1 jun 2021	groenvoorz	bodembedekkers	Polygoon
groenvoorziening	92554	3 16:44, 1 jun 2021	1 jun 2021	groenvoorz		Polygoon
groenvoorziening	92555	3 16:44, 1 jun 2021	1 jun 2021	groenvoorz		Polygoon
groenvoorziening	92557	3 16:44, 1 jun 2021	1 jun 2021	groenvoorz		Polygoon
groenvoorziening	92558	3 16:44, 1 jun 2021	1 jun 2021	groenvoorz	heesters	Polygoon
groenvoorziening	92559	3 16:44, 1 jun 2021	1 jun 2021	groenvoorz	heesters	Polygoon
groenvoorziening	92560	3 16:44, 1 jun 2021	1 jun 2021	groenvoorz		Polygoon
groenvoorziening	92561	3 16:44, 1 jun 2021	1 jun 2021	groenvoorz	heesters	Polygoon
groenvoorziening	92563	3 16:44, 1 jun 2021	1 jun 2021	groenvoorz		Polygoon
groenvoorziening	92564	3 16:44, 1 jun 2021	1 jun 2021	groenvoorz	bosplantsoen	Polygoon
groenvoorziening	92565	3 16:44, 1 jun 2021	1 jun 2021	groenvoorz	gras- en kruidachtigen	Polygoon
groenvoorziening	92566	3 16:44, 1 jun 2021	1 jun 2021	groenvoorz	heesters	Polygoon
groenvoorziening	92567	3 16:44, 1 jun 2021	1 jun 2021	groenvoorz		Polygoon
groenvoorziening	92568	3 16:44, 1 jun 2021	1 jun 2021	groenvoorz	heesters	Polygoon
groenvoorziening	92569	3 16:44, 1 jun 2021	1 jun 2021	groenvoorz	heesters	Polygoon
groenvoorziening	92570	3 16:44, 1 jun 2021	1 jun 2021	groenvoorz	heesters	Polygoon
groenvoorziening	92571	3 16:44, 1 jun 2021	1 jun 2021	groenvoorz	heesters	Polygoon
groenvoorziening	92572	3 16:44, 1 jun 2021	1 jun 2021	groenvoorz		Polygoon

# Invoergegevens van het model

## Ontwikkelingslocatie Overweerseepolderdijk

Buro Ontwerp & Omgeving

Model: Ontwikkelingslocatie Overweerseepolderdijk 4 (2021-11)  
 Purmerend - Purmerend  
 Groep: (hoofdgroep)  
 Lijst van Bodemgebieden, voor rekenmethode Wegverkeerslawaaï - RMG-2012, wegverkeer

Groep	X-1	Y-1	Vormpunten	Omtrek	Oppervlak	Min. lengte
groenvoorziening	125727,32	502272,20	11	72,28	127,78	0,39
groenvoorziening	125683,09	502121,34	62	145,74	941,09	0,05
groenvoorziening	125596,02	502125,46	56	58,80	168,60	0,08
groenvoorziening	125540,00	502188,11	31	36,04	52,20	0,06
groenvoorziening	125589,52	502068,70	19	178,79	1114,74	0,07
groenvoorziening	125533,66	502068,78	30	74,28	126,83	0,16
groenvoorziening	125625,26	502090,56	39	33,01	58,02	0,16
groenvoorziening	125655,97	502053,95	23	188,16	184,55	0,48
groenvoorziening	125560,00	502018,38	5	57,17	49,28	0,32
groenvoorziening	125603,71	502265,79	5	39,93	41,37	0,36
groenvoorziening	125722,12	502154,63	20	47,18	136,44	0,88
groenvoorziening	125748,44	502172,11	8	86,05	66,23	0,01
groenvoorziening	125574,11	502010,50	6	35,76	76,31	1,53
groenvoorziening	125590,31	502252,55	15	19,02	21,62	0,11
groenvoorziening	125648,91	502100,55	23	51,94	135,38	0,92
groenvoorziening	125539,88	502105,54	37	119,35	138,43	0,19
groenvoorziening	125563,65	502249,37	9	193,76	673,55	0,36
groenvoorziening	125684,48	502240,69	31	54,42	43,39	0,03
groenvoorziening	125627,56	502125,02	37	76,78	164,74	0,07
groenvoorziening	125530,36	502130,28	10	124,16	132,17	1,80
groenvoorziening	125638,59	502208,16	24	53,78	155,94	0,22
groenvoorziening	125545,32	502216,34	6	20,60	15,75	0,31
groenvoorziening	125702,22	502232,45	32	53,28	60,45	0,03
groenvoorziening	125699,42	502146,59	27	66,82	141,60	0,12
groenvoorziening	125672,77	502242,97	44	138,78	90,62	0,14
groenvoorziening	125627,85	502134,77	44	179,73	877,66	0,28
groenvoorziening	125592,91	502114,10	173	375,65	1674,89	0,08
groenvoorziening	125710,44	502147,78	52	91,28	274,56	0,05
groenvoorziening	125666,23	502217,08	55	49,99	66,63	0,05
groenvoorziening	125629,06	502095,80	40	32,82	64,06	0,15
groenvoorziening	125596,88	502248,93	13	48,18	108,83	0,22
groenvoorziening	125683,09	502121,34	46	110,40	171,35	0,04
groenvoorziening	125655,64	502216,62	6	107,89	306,79	5,98
groenvoorziening	125577,47	502132,32	8	23,09	31,90	0,32
groenvoorziening	125721,70	502211,54	38	11,65	6,44	0,03
groenvoorziening	125793,16	502247,72	75	254,22	390,50	0,06
groenvoorziening	125686,09	502192,31	15	33,00	77,02	0,24
groenvoorziening	125617,48	502095,10	39	32,23	62,56	0,15
groenvoorziening	125619,44	502075,02	50	66,77	249,28	0,01
groenvoorziening	125648,91	502100,55	184	553,02	2094,28	0,01
groenvoorziening	125605,44	502103,31	37	77,54	185,28	0,07
groenvoorziening	125631,13	502128,16	63	186,34	923,22	0,01
groenvoorziening	125666,23	502217,08	61	49,97	73,26	0,05
groenvoorziening	125630,02	502259,82	12	107,17	51,94	0,51
groenvoorziening	125625,11	502268,30	86	214,37	116,67	0,08
groenvoorziening	125708,42	502143,30	53	91,28	274,57	0,05
groenvoorziening	125738,16	502140,36	20	95,06	217,75	0,05
groenvoorziening	125657,85	502074,82	14	112,89	188,13	0,14
groenvoorziening	125693,19	502132,79	45	112,75	326,52	0,12
groenvoorziening	125645,82	502191,46	33	34,69	82,13	0,22
groenvoorziening	125662,46	502083,32	63	145,86	941,68	0,05
groenvoorziening	125596,02	502125,46	56	70,40	267,98	0,08
groenvoorziening	125699,42	502146,59	29	68,17	142,88	0,12
groenvoorziening	125710,35	502128,92	39	110,28	274,75	0,05
groenvoorziening	125614,36	502163,00	184	382,29	1511,82	0,08
groenvoorziening	125664,69	502053,00	64	184,80	161,82	0,07
groenvoorziening	125681,68	502106,42	90	4,71	1,77	0,05
groenvoorziening	125677,93	502057,20	50	24,70	33,87	0,16
groenvoorziening	125628,07	502012,92	4	52,00	34,75	1,32
groenvoorziening	125686,78	502094,38	46	23,95	30,41	0,26
groenvoorziening	125693,00	502108,34	26	19,20	24,14	0,22
groenvoorziening	125660,15	502066,11	90	4,71	1,77	0,05



# Invoergegevens van het model

## Ontwikkelingslocatie Overweerseepolderdijk

Buro Ontwerp & Omgeving

Model: Ontwikkelingslocatie Overweerseepolderdijk 4 (2021-11)  
Purmerend - Purmerend  
Groep: (hoofdgroep)  
Lijst van Bodemgebieden, voor rekenmethode Wegverkeerslawaaai - RMG-2012, wegverkeer

Groep	Max.lengte	Bf
groenvoorziening	24,18	0,80
groenvoorziening	40,96	0,80
groenvoorziening	15,50	0,80
groenvoorziening	6,13	0,80
groenvoorziening	29,59	0,80
groenvoorziening	23,13	0,80
groenvoorziening	8,23	0,80
groenvoorziening	66,53	0,80
groenvoorziening	26,64	0,80
groenvoorziening	17,62	0,80
groenvoorziening	13,94	0,80
groenvoorziening	42,29	0,80
groenvoorziening	11,55	0,80
groenvoorziening	5,30	0,80
groenvoorziening	6,51	0,80
groenvoorziening	22,20	0,80
groenvoorziening	78,58	0,80
groenvoorziening	14,61	0,80
groenvoorziening	14,83	0,80
groenvoorziening	45,62	0,80
groenvoorziening	13,59	0,80
groenvoorziening	8,42	0,80
groenvoorziening	18,79	0,80
groenvoorziening	13,40	0,80
groenvoorziening	23,03	0,80
groenvoorziening	58,07	0,80
groenvoorziening	36,16	0,80
groenvoorziening	21,75	0,80
groenvoorziening	22,36	0,80
groenvoorziening	9,18	0,80
groenvoorziening	17,91	0,80
groenvoorziening	40,96	0,80
groenvoorziening	47,62	0,80
groenvoorziening	4,65	0,80
groenvoorziening	4,31	0,80
groenvoorziening	36,36	0,80
groenvoorziening	4,80	0,80
groenvoorziening	7,34	0,80
groenvoorziening	8,38	0,80
groenvoorziening	47,49	0,80
groenvoorziening	27,21	0,80
groenvoorziening	29,57	0,80
groenvoorziening	22,36	0,80
groenvoorziening	45,99	0,80
groenvoorziening	45,99	0,80
groenvoorziening	21,75	0,80
groenvoorziening	21,75	0,80
groenvoorziening	40,96	0,80
groenvoorziening	14,49	0,80
groenvoorziening	6,32	0,80
groenvoorziening	40,96	0,80
groenvoorziening	13,43	0,80
groenvoorziening	13,40	0,80
groenvoorziening	21,75	0,80
groenvoorziening	36,16	0,80
groenvoorziening	60,09	0,80
groenvoorziening	0,05	0,80
groenvoorziening	9,97	0,80
groenvoorziening	24,59	0,80
groenvoorziening	9,94	0,80
groenvoorziening	5,40	0,80
groenvoorziening	0,05	0,80

# Invoergegevens van het model

## Ontwikkelingslocatie Overweersepolderdijk

Buro Ontwerp & Omgeving

Model: Ontwikkelingslocatie Overweersepolderdijk 4 (2021-11)  
 Purmerend - Purmerend  
 Groep: (hoofdgroep)  
 Lijst van Bodemgebieden, voor rekenmethode Wegverkeerslawaaai - RMG-2012, wegverkeer

Groep	ItemID	Grp.ID	Datum	Naam	Omschr.	Vorm
groenvoorziening	92573	3 16:44, 1 jun 2021	1 jun 2021	groenvoorz		Polygoon
groenvoorziening	92574	3 16:44, 1 jun 2021	1 jun 2021	groenvoorz	planten	Polygoon
groenvoorziening	92575	3 16:44, 1 jun 2021	1 jun 2021	groenvoorz	heesters	Polygoon
groenvoorziening	92576	3 16:44, 1 jun 2021	1 jun 2021	groenvoorz	heesters	Polygoon
groenvoorziening	92577	3 16:44, 1 jun 2021	1 jun 2021	groenvoorz		Polygoon
groenvoorziening	92578	3 16:44, 1 jun 2021	1 jun 2021	groenvoorz	bosplantsoen	Polygoon
groenvoorziening	92579	3 16:44, 1 jun 2021	1 jun 2021	groenvoorz	heesters	Polygoon
groenvoorziening	92580	3 16:44, 1 jun 2021	1 jun 2021	groenvoorz	bodembedekkers	Polygoon
groenvoorziening	92581	3 16:44, 1 jun 2021	1 jun 2021	groenvoorz	bodembedekkers	Polygoon
groenvoorziening	92582	3 16:44, 1 jun 2021	1 jun 2021	groenvoorz	heesters	Polygoon
groenvoorziening	92583	3 16:44, 1 jun 2021	1 jun 2021	groenvoorz	heesters	Polygoon
groenvoorziening	92584	3 16:44, 1 jun 2021	1 jun 2021	groenvoorz	heesters	Polygoon
groenvoorziening	92585	3 16:44, 1 jun 2021	1 jun 2021	groenvoorz	heesters	Polygoon
groenvoorziening	92587	3 16:44, 1 jun 2021	1 jun 2021	groenvoorz	heesters	Polygoon
groenvoorziening	92588	3 16:44, 1 jun 2021	1 jun 2021	groenvoorz	heesters	Polygoon
groenvoorziening	92589	3 16:44, 1 jun 2021	1 jun 2021	groenvoorz	heesters	Polygoon
groenvoorziening	92590	3 16:44, 1 jun 2021	1 jun 2021	groenvoorz	heesters	Polygoon
groenvoorziening	92591	3 16:44, 1 jun 2021	1 jun 2021	groenvoorz	heesters	Polygoon
groenvoorziening	92592	3 16:44, 1 jun 2021	1 jun 2021	groenvoorz	heesters	Polygoon
groenvoorziening	92593	3 16:44, 1 jun 2021	1 jun 2021	groenvoorz	heesters	Polygoon
groenvoorziening	92594	3 16:44, 1 jun 2021	1 jun 2021	groenvoorz	heesters	Polygoon
groenvoorziening	92595	3 16:44, 1 jun 2021	1 jun 2021	groenvoorz	heesters	Polygoon
groenvoorziening	92596	3 16:44, 1 jun 2021	1 jun 2021	groenvoorz	heesters	Polygoon
groenvoorziening	92601	3 16:44, 1 jun 2021	1 jun 2021	groenvoorz		Polygoon
groenvoorziening	92603	3 16:44, 1 jun 2021	1 jun 2021	groenvoorz		Polygoon
groenvoorziening	92605	3 16:44, 1 jun 2021	1 jun 2021	groenvoorz	heesters	Polygoon
groenvoorziening	92606	3 16:44, 1 jun 2021	1 jun 2021	groenvoorz	heesters	Polygoon
groenvoorziening	92607	3 16:44, 1 jun 2021	1 jun 2021	groenvoorz	gras- en kruidachtigen	Polygoon
groenvoorziening	92608	3 16:44, 1 jun 2021	1 jun 2021	groenvoorz	heesters	Polygoon
groenvoorziening	92609	3 16:44, 1 jun 2021	1 jun 2021	groenvoorz	gras- en kruidachtigen	Polygoon
groenvoorziening	92610	3 16:44, 1 jun 2021	1 jun 2021	groenvoorz		Polygoon
groenvoorziening	92611	3 16:44, 1 jun 2021	1 jun 2021	groenvoorz	heesters	Polygoon
groenvoorziening	92613	3 16:44, 1 jun 2021	1 jun 2021	groenvoorz		Polygoon
groenvoorziening	92615	3 16:44, 1 jun 2021	1 jun 2021	groenvoorz		Polygoon
groenvoorziening	92616	3 16:44, 1 jun 2021	1 jun 2021	groenvoorz	heesters	Polygoon
groenvoorziening	92617	3 16:44, 1 jun 2021	1 jun 2021	groenvoorz	heesters	Polygoon
groenvoorziening	92618	3 16:44, 1 jun 2021	1 jun 2021	groenvoorz	heesters	Polygoon
groenvoorziening	92620	3 16:44, 1 jun 2021	1 jun 2021	groenvoorz	heesters	Polygoon
groenvoorziening	92621	3 16:44, 1 jun 2021	1 jun 2021	groenvoorz		Polygoon
groenvoorziening	92622	3 16:44, 1 jun 2021	1 jun 2021	groenvoorz	gras- en kruidachtigen	Polygoon
groenvoorziening	92623	3 16:44, 1 jun 2021	1 jun 2021	groenvoorz	gras- en kruidachtigen	Polygoon
groenvoorziening	92624	3 16:44, 1 jun 2021	1 jun 2021	groenvoorz	gras- en kruidachtigen	Polygoon
groenvoorziening	92625	3 16:44, 1 jun 2021	1 jun 2021	groenvoorz	gras- en kruidachtigen	Polygoon
groenvoorziening	92626	3 16:44, 1 jun 2021	1 jun 2021	groenvoorz		Polygoon
groenvoorziening	92627	3 16:44, 1 jun 2021	1 jun 2021	groenvoorz	heesters	Polygoon
groenvoorziening	92628	3 16:44, 1 jun 2021	1 jun 2021	groenvoorz		Polygoon
groenvoorziening	92629	3 16:44, 1 jun 2021	1 jun 2021	groenvoorz	gras- en kruidachtigen	Polygoon
groenvoorziening	92633	3 16:44, 1 jun 2021	1 jun 2021	groenvoorz		Polygoon
groenvoorziening	92635	3 16:44, 1 jun 2021	1 jun 2021	groenvoorz	heesters	Polygoon
groenvoorziening	92637	3 16:44, 1 jun 2021	1 jun 2021	groenvoorz	heesters	Polygoon
groenvoorziening	92638	3 16:44, 1 jun 2021	1 jun 2021	groenvoorz	gras- en kruidachtigen	Polygoon
groenvoorziening	92639	3 16:44, 1 jun 2021	1 jun 2021	groenvoorz	gras- en kruidachtigen	Polygoon
groenvoorziening	92640	3 16:44, 1 jun 2021	1 jun 2021	groenvoorz	gras- en kruidachtigen	Polygoon
groenvoorziening	92641	3 16:44, 1 jun 2021	1 jun 2021	groenvoorz	gras- en kruidachtigen	Polygoon
groenvoorziening	92642	3 16:44, 1 jun 2021	1 jun 2021	groenvoorz	heesters	Polygoon
groenvoorziening	92643	3 16:44, 1 jun 2021	1 jun 2021	groenvoorz	heesters	Polygoon
groenvoorziening	92644	3 16:44, 1 jun 2021	1 jun 2021	groenvoorz	heesters	Polygoon
groenvoorziening	92645	3 16:44, 1 jun 2021	1 jun 2021	groenvoorz	heesters	Polygoon
groenvoorziening	92646	3 16:44, 1 jun 2021	1 jun 2021	groenvoorz		Polygoon
groenvoorziening	92647	3 16:44, 1 jun 2021	1 jun 2021	groenvoorz	heesters	Polygoon
groenvoorziening	92648	3 16:44, 1 jun 2021	1 jun 2021	groenvoorz	heesters	Polygoon
groenvoorziening	92649	3 16:44, 1 jun 2021	1 jun 2021	groenvoorz		Polygoon

# Invoergegevens van het model

## Ontwikkelingslocatie Overweerseepolderdijk

Buro Ontwerp & Omgeving

Model: Ontwikkelingslocatie Overweerseepolderdijk 4 (2021-11)  
 Purmerend - Purmerend  
 Groep: (hoofdgroep)  
 Lijst van Bodemgebieden, voor rekenmethode Wegverkeerslawaai - RMG-2012, wegverkeer

Groep	X-1	Y-1	Vormpunten	Omtrek	Oppervlak	Min. lengte
groenvoorziening	125706,32	502119,06	90	4,71	1,77	0,05
groenvoorziening	125699,91	502139,16	117	76,06	48,63	0,05
groenvoorziening	125657,01	502066,11	130	56,43	85,25	0,05
groenvoorziening	125662,25	502072,40	127	111,42	97,77	0,05
groenvoorziening	125734,95	502137,73	54	91,28	274,56	0,05
groenvoorziening	125727,80	502124,02	36	101,61	272,99	0,10
groenvoorziening	125547,59	502208,21	5	20,60	15,75	1,87
groenvoorziening	125710,54	502228,31	54	91,35	298,47	0,04
groenvoorziening	125730,61	502262,15	61	115,56	286,35	0,04
groenvoorziening	125521,49	502239,17	12	62,05	63,41	0,45
groenvoorziening	125531,84	502203,70	6	20,63	15,78	0,33
groenvoorziening	125530,36	502130,28	4	26,02	32,23	1,24
groenvoorziening	125530,94	502187,96	6	20,65	15,76	0,30
groenvoorziening	125542,42	502226,55	6	20,62	15,77	0,33
groenvoorziening	125541,82	502116,83	6	29,87	49,49	0,32
groenvoorziening	125530,78	502181,67	11	12,89	8,38	0,05
groenvoorziening	125522,86	502051,60	38	65,31	122,81	0,11
groenvoorziening	125528,54	502222,60	6	20,76	16,11	0,30
groenvoorziening	125541,60	502182,41	32	36,03	40,87	0,06
groenvoorziening	125531,84	502203,70	5	20,63	15,79	1,85
groenvoorziening	125530,94	502187,96	7	20,65	15,76	0,15
groenvoorziening	125543,55	502222,63	5	20,62	15,77	1,86
groenvoorziening	125528,50	502222,75	5	20,76	16,11	1,88
groenvoorziening	125795,14	502242,52	35	186,91	101,91	0,46
groenvoorziening	125760,28	502155,32	9	58,41	32,97	0,41
groenvoorziening	125506,32	502175,01	5	12,12	5,95	0,12
groenvoorziening	125530,64	502036,92	27	94,46	275,85	0,14
groenvoorziening	125488,20	502095,54	23	142,05	831,31	0,35
groenvoorziening	125507,64	502170,36	18	34,17	59,58	0,43
groenvoorziening	125511,55	502067,55	17	21,25	29,80	0,73
groenvoorziening	125482,19	502014,88	7	19,64	24,08	0,11
groenvoorziening	125503,96	502114,56	7	27,59	26,65	0,14
groenvoorziening	125516,74	502250,00	32	101,29	145,28	0,05
groenvoorziening	125495,17	502195,55	4	29,93	33,62	2,70
groenvoorziening	125479,50	502157,78	63	93,70	173,93	0,06
groenvoorziening	125504,74	502185,12	6	20,72	16,02	0,34
groenvoorziening	125505,37	502155,38	11	104,98	427,51	0,01
groenvoorziening	125523,47	502108,76	54	82,30	218,83	0,57
groenvoorziening	125521,49	502239,17	37	130,62	465,66	0,05
groenvoorziening	125443,16	502069,65	97	193,72	587,88	0,03
groenvoorziening	125493,20	502045,58	64	65,66	182,56	0,13
groenvoorziening	125527,86	502119,90	80	107,22	192,78	0,01
groenvoorziening	125472,04	502153,56	45	18,63	22,67	0,14
groenvoorziening	125485,40	502082,58	23	31,58	22,66	0,49
groenvoorziening	125495,05	502057,52	48	31,68	44,36	0,19
groenvoorziening	125514,50	502248,03	9	114,16	147,88	2,67
groenvoorziening	125500,00	502124,62	33	159,09	842,40	0,09
groenvoorziening	125455,88	502074,90	17	32,92	25,22	0,48
groenvoorziening	125508,79	502170,82	7	14,65	12,05	0,12
groenvoorziening	125496,22	502167,13	18	21,32	28,56	0,14
groenvoorziening	125478,03	502136,99	24	142,08	831,30	0,03
groenvoorziening	125442,94	502074,41	97	177,35	575,75	0,04
groenvoorziening	125439,46	502119,25	14	104,60	358,28	0,03
groenvoorziening	125437,29	502119,10	85	179,44	1241,80	0,10
groenvoorziening	125441,74	502031,17	52	174,17	484,00	0,17
groenvoorziening	125490,58	502028,84	24	21,82	22,40	0,15
groenvoorziening	125459,67	502033,05	15	60,90	178,78	0,41
groenvoorziening	125503,62	502189,02	7	20,72	16,02	0,17
groenvoorziening	125508,20	502216,29	38	130,62	465,66	0,05
groenvoorziening	125380,60	502500,37	80	193,77	470,66	0,02
groenvoorziening	125328,85	502781,33	179	136,79	272,22	0,03
groenvoorziening	125372,55	502487,18	104	125,69	190,88	0,05

# Invoergegevens van het model

## Ontwikkelingslocatie Overweerseepolderdijk

Buro Ontwerp & Omgeving

Model: Ontwikkelingslocatie Overweerseepolderdijk 4 (2021-11)  
Purmerend - Purmerend  
Groep: (hoofdgroep)  
Lijst van Bodemgebieden, voor rekenmethode Wegverkeerslawaaai - RMG-2012, wegverkeer

Groep	Max.lengte	Bf
groenvoorziening	0,05	0,80
groenvoorziening	10,27	0,80
groenvoorziening	6,49	0,80
groenvoorziening	34,81	0,80
groenvoorziening	21,75	0,80
groenvoorziening	21,75	0,80
groenvoorziening	8,42	0,80
groenvoorziening	25,22	0,80
groenvoorziening	25,22	0,80
groenvoorziening	14,46	0,80
groenvoorziening	8,48	0,80
groenvoorziening	9,78	0,80
groenvoorziening	8,47	0,80
groenvoorziening	8,42	0,80
groenvoorziening	9,98	0,80
groenvoorziening	4,58	0,80
groenvoorziening	10,82	0,80
groenvoorziening	8,48	0,80
groenvoorziening	6,13	0,80
groenvoorziening	8,48	0,80
groenvoorziening	8,47	0,80
groenvoorziening	8,42	0,80
groenvoorziening	8,48	0,80
groenvoorziening	20,65	0,80
groenvoorziening	15,41	0,80
groenvoorziening	4,83	0,80
groenvoorziening	20,55	0,80
groenvoorziening	26,03	0,80
groenvoorziening	7,94	0,80
groenvoorziening	2,32	0,80
groenvoorziening	5,03	0,80
groenvoorziening	10,97	0,80
groenvoorziening	34,77	0,80
groenvoorziening	12,65	0,80
groenvoorziening	18,83	0,80
groenvoorziening	8,46	0,80
groenvoorziening	20,77	0,80
groenvoorziening	11,89	0,80
groenvoorziening	27,07	0,80
groenvoorziening	16,19	0,80
groenvoorziening	6,01	0,80
groenvoorziening	31,01	0,80
groenvoorziening	4,61	0,80
groenvoorziening	6,69	0,80
groenvoorziening	5,24	0,80
groenvoorziening	33,35	0,80
groenvoorziening	26,03	0,80
groenvoorziening	3,47	0,80
groenvoorziening	4,83	0,80
groenvoorziening	4,83	0,80
groenvoorziening	25,18	0,80
groenvoorziening	16,19	0,80
groenvoorziening	38,17	0,80
groenvoorziening	36,09	0,80
groenvoorziening	28,49	0,80
groenvoorziening	4,93	0,80
groenvoorziening	22,90	0,80
groenvoorziening	8,46	0,80
groenvoorziening	27,07	0,80
groenvoorziening	21,28	0,80
groenvoorziening	34,01	0,80
groenvoorziening	15,11	0,80

# Invoergegevens van het model

## Ontwikkelingslocatie Overweersepolderdijk

Buro Ontwerp & Omgeving

Model: Ontwikkelingslocatie Overweersepolderdijk 4 (2021-11)  
 Purmerend - Purmerend  
 Groep: (hoofdgroep)  
 Lijst van Bodemgebieden, voor rekenmethode Wegverkeerslawaaai - RMG-2012, wegverkeer

Groep	ItemID	Grp.ID	Datum	Naam	Omschr.	Vorm
groenvoorziening	92650	3 16:44, 1 jun 2021	1 jun 2021	groenvoorz	heesters	Polygoon
groenvoorziening	92651	3 16:44, 1 jun 2021	1 jun 2021	groenvoorz	bodembedekkers	Polygoon
groenvoorziening	92652	3 16:44, 1 jun 2021	1 jun 2021	groenvoorz		Polygoon
groenvoorziening	92653	3 16:44, 1 jun 2021	1 jun 2021	groenvoorz	bodembedekkers	Polygoon
groenvoorziening	92654	3 16:44, 1 jun 2021	1 jun 2021	groenvoorz	heesters	Polygoon
groenvoorziening	92655	3 16:44, 1 jun 2021	1 jun 2021	groenvoorz	heesters	Polygoon
groenvoorziening	92656	3 16:44, 1 jun 2021	1 jun 2021	groenvoorz	gras- en kruidachtigen	Polygoon
groenvoorziening	92657	3 16:44, 1 jun 2021	1 jun 2021	groenvoorz	heesters	Polygoon
groenvoorziening	92658	3 16:44, 1 jun 2021	1 jun 2021	groenvoorz	heesters	Polygoon
groenvoorziening	92659	3 16:44, 1 jun 2021	1 jun 2021	groenvoorz	bosplantsoen	Polygoon
groenvoorziening	92660	3 16:44, 1 jun 2021	1 jun 2021	groenvoorz		Polygoon
groenvoorziening	92661	3 16:44, 1 jun 2021	1 jun 2021	groenvoorz	bodembedekkers	Polygoon
groenvoorziening	92662	3 16:44, 1 jun 2021	1 jun 2021	groenvoorz		Polygoon
groenvoorziening	92663	3 16:44, 1 jun 2021	1 jun 2021	groenvoorz		Polygoon
groenvoorziening	92664	3 16:44, 1 jun 2021	1 jun 2021	groenvoorz	bodembedekkers	Polygoon
groenvoorziening	92665	3 16:44, 1 jun 2021	1 jun 2021	groenvoorz		Polygoon
groenvoorziening	92666	3 16:44, 1 jun 2021	1 jun 2021	groenvoorz	bodembedekkers	Polygoon
groenvoorziening	92667	3 16:44, 1 jun 2021	1 jun 2021	groenvoorz	heesters	Polygoon
groenvoorziening	92668	3 16:44, 1 jun 2021	1 jun 2021	groenvoorz	gras- en kruidachtigen	Polygoon
groenvoorziening	92669	3 16:44, 1 jun 2021	1 jun 2021	groenvoorz	gras- en kruidachtigen	Polygoon
groenvoorziening	92670	3 16:44, 1 jun 2021	1 jun 2021	groenvoorz		Polygoon
groenvoorziening	92671	3 16:44, 1 jun 2021	1 jun 2021	groenvoorz	gras- en kruidachtigen	Polygoon
groenvoorziening	92685	3 16:44, 1 jun 2021	1 jun 2021	groenvoorz	planten	Polygoon
groenvoorziening	92686	3 16:44, 1 jun 2021	1 jun 2021	groenvoorz	bodembedekkers	Polygoon
groenvoorziening	92687	3 16:44, 1 jun 2021	1 jun 2021	groenvoorz		Polygoon
groenvoorziening	92688	3 16:44, 1 jun 2021	1 jun 2021	groenvoorz		Polygoon
groenvoorziening	92689	3 16:44, 1 jun 2021	1 jun 2021	groenvoorz		Polygoon
groenvoorziening	92690	3 16:44, 1 jun 2021	1 jun 2021	groenvoorz		Polygoon
groenvoorziening	92691	3 16:44, 1 jun 2021	1 jun 2021	groenvoorz		Polygoon
groenvoorziening	92692	3 16:44, 1 jun 2021	1 jun 2021	groenvoorz		Polygoon
groenvoorziening	92693	3 16:44, 1 jun 2021	1 jun 2021	groenvoorz		Polygoon
groenvoorziening	92694	3 16:44, 1 jun 2021	1 jun 2021	groenvoorz		Polygoon
groenvoorziening	92695	3 16:44, 1 jun 2021	1 jun 2021	groenvoorz		Polygoon
groenvoorziening	92696	3 16:44, 1 jun 2021	1 jun 2021	groenvoorz		Polygoon
groenvoorziening	92697	3 16:44, 1 jun 2021	1 jun 2021	groenvoorz		Polygoon
groenvoorziening	92698	3 16:44, 1 jun 2021	1 jun 2021	groenvoorz		Polygoon
groenvoorziening	92708	3 16:44, 1 jun 2021	1 jun 2021	groenvoorz	gras- en kruidachtigen	Polygoon
groenvoorziening	92717	3 16:44, 1 jun 2021	1 jun 2021	groenvoorz	heesters	Polygoon
groenvoorziening	92727	3 16:44, 1 jun 2021	1 jun 2021	groenvoorz		Polygoon
groenvoorziening	92728	3 16:44, 1 jun 2021	1 jun 2021	groenvoorz		Polygoon
groenvoorziening	92729	3 16:44, 1 jun 2021	1 jun 2021	groenvoorz		Polygoon
groenvoorziening	92730	3 16:44, 1 jun 2021	1 jun 2021	groenvoorz		Polygoon
groenvoorziening	92731	3 16:44, 1 jun 2021	1 jun 2021	groenvoorz		Polygoon
groenvoorziening	92732	3 16:44, 1 jun 2021	1 jun 2021	groenvoorz	gras- en kruidachtigen	Polygoon
groenvoorziening	92733	3 16:44, 1 jun 2021	1 jun 2021	groenvoorz	gras- en kruidachtigen	Polygoon
groenvoorziening	92734	3 16:44, 1 jun 2021	1 jun 2021	groenvoorz	bodembedekkers	Polygoon
groenvoorziening	92735	3 16:44, 1 jun 2021	1 jun 2021	groenvoorz	gras- en kruidachtigen	Polygoon
groenvoorziening	92736	3 16:44, 1 jun 2021	1 jun 2021	groenvoorz		Polygoon
groenvoorziening	92737	3 16:44, 1 jun 2021	1 jun 2021	groenvoorz		Polygoon
groenvoorziening	92738	3 16:44, 1 jun 2021	1 jun 2021	groenvoorz	heesters	Polygoon
groenvoorziening	92739	3 16:44, 1 jun 2021	1 jun 2021	groenvoorz		Polygoon
groenvoorziening	92740	3 16:44, 1 jun 2021	1 jun 2021	groenvoorz	gras- en kruidachtigen	Polygoon
groenvoorziening	92741	3 16:44, 1 jun 2021	1 jun 2021	groenvoorz	heesters	Polygoon
groenvoorziening	92742	3 16:44, 1 jun 2021	1 jun 2021	groenvoorz	gras- en kruidachtigen	Polygoon
groenvoorziening	92743	3 16:44, 1 jun 2021	1 jun 2021	groenvoorz	gras- en kruidachtigen	Polygoon
groenvoorziening	92744	3 16:44, 1 jun 2021	1 jun 2021	groenvoorz	heesters	Polygoon
groenvoorziening	92745	3 16:44, 1 jun 2021	1 jun 2021	groenvoorz		Polygoon
groenvoorziening	92746	3 16:44, 1 jun 2021	1 jun 2021	groenvoorz	heesters	Polygoon
groenvoorziening	92747	3 16:44, 1 jun 2021	1 jun 2021	groenvoorz	heesters	Polygoon
groenvoorziening	92748	3 16:44, 1 jun 2021	1 jun 2021	groenvoorz	gras- en kruidachtigen	Polygoon
groenvoorziening	92749	3 16:44, 1 jun 2021	1 jun 2021	groenvoorz		Polygoon
groenvoorziening	92750	3 16:44, 1 jun 2021	1 jun 2021	groenvoorz	gras- en kruidachtigen	Polygoon

# Invoergegevens van het model

## Ontwikkelingslocatie Overweerseepolderdijk

Buro Ontwerp & Omgeving

Model: Ontwikkelingslocatie Overweerseepolderdijk 4 (2021-11)  
 Purmerend - Purmerend  
 Groep: (hoofdgroep)  
 Lijst van Bodemgebieden, voor rekenmethode Wegverkeerslawaai - RMG-2012, wegverkeer

Groep	X-1	Y-1	Vormpunten	Omtrek	Oppervlak	Min. lengte
groenvoorziening	125299,35	502592,10	8	13,19	12,26	0,50
groenvoorziening	125247,53	502799,56	5	25,84	26,04	2,50
groenvoorziening	125353,41	502794,40	13	13,73	11,80	0,06
groenvoorziening	125263,92	502795,22	4	15,25	12,79	2,49
groenvoorziening	125302,75	502520,49	40	31,63	53,85	0,19
groenvoorziening	125305,07	502792,11	32	28,75	42,54	0,01
groenvoorziening	125208,41	502804,94	190	725,74	3803,56	0,13
groenvoorziening	125281,44	502795,68	32	41,58	84,61	0,04
groenvoorziening	125344,05	502595,13	27	74,09	62,70	0,05
groenvoorziening	125199,68	502726,80	7	18,42	15,10	0,67
groenvoorziening	125320,59	502578,37	8	77,69	100,21	0,32
groenvoorziening	125269,21	502555,18	4	19,18	18,45	2,11
groenvoorziening	125350,59	502791,16	16	126,48	250,13	0,06
groenvoorziening	125240,32	502593,36	54	44,01	32,11	0,03
groenvoorziening	125285,56	502789,44	5	41,21	44,10	2,34
groenvoorziening	125243,85	502795,45	69	153,51	258,91	0,01
groenvoorziening	125270,36	502553,20	4	14,53	13,19	3,53
groenvoorziening	125391,46	502499,27	32	188,81	277,02	0,18
groenvoorziening	125233,68	502699,21	17	72,40	149,82	0,11
groenvoorziening	125194,54	502808,97	62	199,40	361,17	0,55
groenvoorziening	125203,54	502624,38	4	27,50	21,05	1,52
groenvoorziening	125240,90	502735,91	131	527,44	3442,39	0,13
groenvoorziening	125233,68	502699,21	7	77,25	80,58	2,19
groenvoorziening	125263,52	502680,21	6	8,84	4,81	0,10
groenvoorziening	125320,18	502578,38	13	77,16	98,39	0,11
groenvoorziening	125240,32	502593,36	59	24,08	21,84	0,03
groenvoorziening	125340,08	502602,74	18	30,97	44,06	0,05
groenvoorziening	125340,08	502602,74	13	74,13	144,33	0,36
groenvoorziening	125281,64	502622,21	10	37,01	55,52	0,09
groenvoorziening	125290,72	502601,40	20	68,50	51,68	0,56
groenvoorziening	125275,76	502613,74	9	30,64	12,00	0,11
groenvoorziening	125291,26	502583,47	4	16,06	11,73	1,53
groenvoorziening	125321,51	502628,26	59	95,23	84,63	0,01
groenvoorziening	125294,57	502587,22	4	11,02	7,56	2,58
groenvoorziening	125278,93	502603,50	12	68,41	23,13	0,51
groenvoorziening	125297,71	502594,79	4	23,44	34,09	5,48
groenvoorziening	125388,29	502644,02	41	97,74	468,42	0,01
groenvoorziening	125429,27	502694,55	27	30,97	35,58	0,08
groenvoorziening	125540,54	502765,55	137	253,72	1200,22	0,01
groenvoorziening	125573,23	502809,44	13	43,46	62,24	0,79
groenvoorziening	125451,13	502725,42	52	55,20	63,93	0,07
groenvoorziening	125472,59	502744,12	30	20,92	22,46	0,15
groenvoorziening	125492,57	502764,08	55	99,75	443,37	0,16
groenvoorziening	125546,82	502783,77	9	17,49	14,32	0,35
groenvoorziening	125663,43	502788,96	34	240,40	174,84	0,45
groenvoorziening	125686,63	502788,63	16	51,99	55,43	0,06
groenvoorziening	125512,82	502782,16	36	106,38	91,22	0,82
groenvoorziening	125573,96	502803,94	34	238,51	1115,81	0,02
groenvoorziening	125507,36	502857,97	56	113,16	204,28	0,10
groenvoorziening	125686,59	502801,20	55	289,39	250,35	0,55
groenvoorziening	125514,33	502805,60	95	161,66	178,83	0,01
groenvoorziening	125616,90	502780,61	102	374,67	6059,45	0,04
groenvoorziening	125508,85	502795,12	60	127,03	194,06	0,07
groenvoorziening	125471,38	502754,24	27	115,84	165,93	1,36
groenvoorziening	125540,37	502790,44	60	50,97	66,82	0,07
groenvoorziening	125451,38	502692,63	12	25,09	6,48	0,65
groenvoorziening	125443,05	502685,23	41	222,37	1368,31	0,06
groenvoorziening	125435,80	502705,77	6	17,24	16,48	0,02
groenvoorziening	125685,97	502782,90	67	249,17	608,49	0,31
groenvoorziening	125463,57	502752,45	10	18,12	16,93	0,02
groenvoorziening	125473,21	502700,38	33	108,05	286,14	0,18
groenvoorziening	125443,23	502694,86	23	24,65	27,18	0,01

# Invoergegevens van het model

## Ontwikkelingslocatie Overweerseepolderdijk

Buro Ontwerp & Omgeving

Model: Ontwikkelingslocatie Overweerseepolderdijk 4 (2021-11)  
Purmerend - Purmerend  
Groep: (hoofdgroep)  
Lijst van Bodemgebieden, voor rekenmethode Wegverkeerslawaai - RMG-2012, wegverkeer

Groep	Max.lengte	Bf
groenvoorziening	3,04	0,80
groenvoorziening	10,41	0,80
groenvoorziening	3,32	0,80
groenvoorziening	5,19	0,80
groenvoorziening	5,67	0,80
groenvoorziening	7,08	0,80
groenvoorziening	74,85	0,80
groenvoorziening	7,79	0,80
groenvoorziening	18,40	0,80
groenvoorziening	6,29	0,80
groenvoorziening	33,12	0,80
groenvoorziening	7,04	0,80
groenvoorziening	41,90	0,80
groenvoorziening	9,96	0,80
groenvoorziening	18,20	0,80
groenvoorziening	29,52	0,80
groenvoorziening	3,75	0,80
groenvoorziening	42,17	0,80
groenvoorziening	12,58	0,80
groenvoorziening	22,49	0,80
groenvoorziening	12,69	0,80
groenvoorziening	74,27	0,80
groenvoorziening	31,11	0,80
groenvoorziening	2,50	0,80
groenvoorziening	33,12	0,80
groenvoorziening	6,50	0,80
groenvoorziening	7,06	0,80
groenvoorziening	33,33	0,80
groenvoorziening	11,03	0,80
groenvoorziening	15,55	0,80
groenvoorziening	13,14	0,80
groenvoorziening	6,14	0,80
groenvoorziening	23,95	0,80
groenvoorziening	2,98	0,80
groenvoorziening	22,68	0,80
groenvoorziening	6,54	0,80
groenvoorziening	21,10	0,80
groenvoorziening	10,55	0,80
groenvoorziening	30,52	0,80
groenvoorziening	17,34	0,80
groenvoorziening	15,46	0,80
groenvoorziening	5,49	0,80
groenvoorziening	20,32	0,80
groenvoorziening	6,51	0,80
groenvoorziening	47,70	0,80
groenvoorziening	16,56	0,80
groenvoorziening	5,65	0,80
groenvoorziening	38,68	0,80
groenvoorziening	35,95	0,80
groenvoorziening	49,37	0,80
groenvoorziening	9,29	0,80
groenvoorziening	81,37	0,80
groenvoorziening	6,95	0,80
groenvoorziening	10,38	0,80
groenvoorziening	6,92	0,80
groenvoorziening	5,82	0,80
groenvoorziening	67,82	0,80
groenvoorziening	5,79	0,80
groenvoorziening	59,93	0,80
groenvoorziening	5,76	0,80
groenvoorziening	20,02	0,80
groenvoorziening	9,36	0,80

# Invoergegevens van het model

## Ontwikkelingslocatie Overweerseepolderdijk

Buro Ontwerp & Omgeving

Model: Ontwikkelingslocatie Overweerseepolderdijk 4 (2021-11)  
 Purmerend - Purmerend  
 Groep: (hoofdgroep)  
 Lijst van Bodemgebieden, voor rekenmethode Wegverkeerslawaaai - RMG-2012, wegverkeer

Groep	ItemID	Grp.ID	Datum	Naam	Omschr.	Vorm
groenvoorziening	92751	3 16:44, 1 jun 2021	1 jun 2021	groenvoorz	heesters	Polygoon
groenvoorziening	92752	3 16:44, 1 jun 2021	1 jun 2021	groenvoorz	bodembedekkers	Polygoon
groenvoorziening	92753	3 16:44, 1 jun 2021	1 jun 2021	groenvoorz	gras- en kruidachtigen	Polygoon
groenvoorziening	92754	3 16:44, 1 jun 2021	1 jun 2021	groenvoorz	heesters	Polygoon
groenvoorziening	92755	3 16:44, 1 jun 2021	1 jun 2021	groenvoorz	gras- en kruidachtigen	Polygoon
groenvoorziening	92756	3 16:44, 1 jun 2021	1 jun 2021	groenvoorz		Polygoon
groenvoorziening	92757	3 16:44, 1 jun 2021	1 jun 2021	groenvoorz	bodembedekkers	Polygoon
groenvoorziening	92759	3 16:44, 1 jun 2021	1 jun 2021	groenvoorz		Polygoon
groenvoorziening	92760	3 16:44, 1 jun 2021	1 jun 2021	groenvoorz		Polygoon
groenvoorziening	92762	3 16:44, 1 jun 2021	1 jun 2021	groenvoorz		Polygoon
groenvoorziening	92764	3 16:44, 1 jun 2021	1 jun 2021	groenvoorz	gras- en kruidachtigen	Polygoon
groenvoorziening	92765	3 16:44, 1 jun 2021	1 jun 2021	groenvoorz	heesters	Polygoon
groenvoorziening	92766	3 16:44, 1 jun 2021	1 jun 2021	groenvoorz	heesters	Polygoon
groenvoorziening	92767	3 16:44, 1 jun 2021	1 jun 2021	groenvoorz	gras- en kruidachtigen	Polygoon
groenvoorziening	92768	3 16:44, 1 jun 2021	1 jun 2021	groenvoorz	gras- en kruidachtigen	Polygoon
groenvoorziening	92769	3 16:44, 1 jun 2021	1 jun 2021	groenvoorz	gras- en kruidachtigen	Polygoon
groenvoorziening	92770	3 16:44, 1 jun 2021	1 jun 2021	groenvoorz	gras- en kruidachtigen	Polygoon
groenvoorziening	92771	3 16:44, 1 jun 2021	1 jun 2021	groenvoorz		Polygoon
groenvoorziening	92772	3 16:44, 1 jun 2021	1 jun 2021	groenvoorz	gras- en kruidachtigen	Polygoon
groenvoorziening	92773	3 16:44, 1 jun 2021	1 jun 2021	groenvoorz		Polygoon
groenvoorziening	92774	3 16:44, 1 jun 2021	1 jun 2021	groenvoorz	bosplantsoen	Polygoon
groenvoorziening	92777	3 16:44, 1 jun 2021	1 jun 2021	groenvoorz	bosplantsoen	Polygoon
groenvoorziening	92780	3 16:44, 1 jun 2021	1 jun 2021	groenvoorz	gras- en kruidachtigen	Polygoon
groenvoorziening	92781	3 16:44, 1 jun 2021	1 jun 2021	groenvoorz	bodembedekkers	Polygoon
groenvoorziening	92782	3 16:44, 1 jun 2021	1 jun 2021	groenvoorz	planten	Polygoon
groenvoorziening	92783	3 16:44, 1 jun 2021	1 jun 2021	groenvoorz		Polygoon
groenvoorziening	92784	3 16:44, 1 jun 2021	1 jun 2021	groenvoorz		Polygoon
groenvoorziening	92785	3 16:44, 1 jun 2021	1 jun 2021	groenvoorz		Polygoon
groenvoorziening	92786	3 16:44, 1 jun 2021	1 jun 2021	groenvoorz	heesters	Polygoon
groenvoorziening	92789	3 16:44, 1 jun 2021	1 jun 2021	groenvoorz	heesters	Polygoon
groenvoorziening	92790	3 16:44, 1 jun 2021	1 jun 2021	groenvoorz	bosplantsoen	Polygoon
groenvoorziening	92792	3 16:44, 1 jun 2021	1 jun 2021	groenvoorz	gras- en kruidachtigen	Polygoon
groenvoorziening	92796	3 16:44, 1 jun 2021	1 jun 2021	groenvoorz	bodembedekkers	Polygoon
groenvoorziening	92798	3 16:44, 1 jun 2021	1 jun 2021	groenvoorz		Polygoon
groenvoorziening	92799	3 16:44, 1 jun 2021	1 jun 2021	groenvoorz		Polygoon
groenvoorziening	92800	3 16:44, 1 jun 2021	1 jun 2021	groenvoorz	gras- en kruidachtigen	Polygoon
groenvoorziening	92801	3 16:44, 1 jun 2021	1 jun 2021	groenvoorz	heesters	Polygoon
groenvoorziening	92802	3 16:44, 1 jun 2021	1 jun 2021	groenvoorz	gras- en kruidachtigen	Polygoon
groenvoorziening	92804	3 16:44, 1 jun 2021	1 jun 2021	groenvoorz		Polygoon
groenvoorziening	92806	3 16:44, 1 jun 2021	1 jun 2021	groenvoorz		Polygoon
groenvoorziening	92807	3 16:44, 1 jun 2021	1 jun 2021	groenvoorz		Polygoon
groenvoorziening	92808	3 16:44, 1 jun 2021	1 jun 2021	groenvoorz		Polygoon
groenvoorziening	92809	3 16:44, 1 jun 2021	1 jun 2021	groenvoorz		Polygoon
groenvoorziening	92810	3 16:44, 1 jun 2021	1 jun 2021	groenvoorz		Polygoon
groenvoorziening	92811	3 16:44, 1 jun 2021	1 jun 2021	groenvoorz		Polygoon
groenvoorziening	92812	3 16:44, 1 jun 2021	1 jun 2021	groenvoorz		Polygoon
groenvoorziening	92814	3 16:44, 1 jun 2021	1 jun 2021	groenvoorz	gras- en kruidachtigen	Polygoon
groenvoorziening	92815	3 16:44, 1 jun 2021	1 jun 2021	groenvoorz		Polygoon
groenvoorziening	92816	3 16:44, 1 jun 2021	1 jun 2021	groenvoorz	gras- en kruidachtigen	Polygoon
groenvoorziening	92817	3 16:44, 1 jun 2021	1 jun 2021	groenvoorz	bodembedekkers	Polygoon
groenvoorziening	92818	3 16:44, 1 jun 2021	1 jun 2021	groenvoorz		Polygoon
groenvoorziening	92819	3 16:44, 1 jun 2021	1 jun 2021	groenvoorz		Polygoon
groenvoorziening	92820	3 16:44, 1 jun 2021	1 jun 2021	groenvoorz		Polygoon
groenvoorziening	92821	3 16:44, 1 jun 2021	1 jun 2021	groenvoorz	bodembedekkers	Polygoon
groenvoorziening	92822	3 16:44, 1 jun 2021	1 jun 2021	groenvoorz		Polygoon
groenvoorziening	92823	3 16:44, 1 jun 2021	1 jun 2021	groenvoorz		Polygoon
groenvoorziening	92824	3 16:44, 1 jun 2021	1 jun 2021	groenvoorz	bosplantsoen	Polygoon
groenvoorziening	92825	3 16:44, 1 jun 2021	1 jun 2021	groenvoorz	bosplantsoen	Polygoon
groenvoorziening	92826	3 16:44, 1 jun 2021	1 jun 2021	groenvoorz		Polygoon
groenvoorziening	92828	3 16:44, 1 jun 2021	1 jun 2021	groenvoorz		Polygoon
groenvoorziening	92832	3 16:44, 1 jun 2021	1 jun 2021	groenvoorz	gras- en kruidachtigen	Polygoon
groenvoorziening	92833	3 16:44, 1 jun 2021	1 jun 2021	groenvoorz		Polygoon



# Invoergegevens van het model

## Ontwikkelingslocatie Overweerseepolderdijk

Buro Ontwerp & Omgeving

Model: Ontwikkelingslocatie Overweerseepolderdijk 4 (2021-11)  
 Purmerend - Purmerend  
 Groep: (hoofdgroep)  
 Lijst van Bodemgebieden, voor rekenmethode Wegverkeerslawaai - RMG-2012, wegverkeer

Groep	X-1	Y-1	Vormpunten	Omtrek	Oppervlak	Min. lengte
groenvoorziening	125455,57	502689,65	43	73,96	95,72	0,02
groenvoorziening	125565,51	502787,93	33	48,12	104,26	0,22
groenvoorziening	125399,15	502642,39	45	99,64	153,29	0,18
groenvoorziening	125438,06	502709,70	9	67,47	89,07	0,46
groenvoorziening	125447,92	502708,74	40	74,21	65,08	0,16
groenvoorziening	125540,35	502783,05	5	17,03	13,49	0,21
groenvoorziening	125403,75	502634,81	91	133,13	192,24	0,03
groenvoorziening	125669,67	502526,20	69	319,37	1754,23	0,12
groenvoorziening	125418,93	502467,48	121	412,90	320,32	0,08
groenvoorziening	125599,00	502909,44	4	14,32	4,62	0,71
groenvoorziening	125314,00	502542,34	6	12,19	9,35	1,47
groenvoorziening	125764,74	502456,62	11	77,63	18,59	0,04
groenvoorziening	125717,68	502476,43	4	119,90	35,20	0,59
groenvoorziening	125717,45	502475,88	26	126,40	295,89	0,25
groenvoorziening	125309,38	502534,94	4	8,25	4,25	1,99
groenvoorziening	125764,56	502456,23	33	83,44	186,73	0,06
groenvoorziening	125601,41	502903,46	4	28,93	51,20	6,44
groenvoorziening	125664,91	502894,95	4	21,18	28,00	5,07
groenvoorziening	125449,96	502498,19	81	108,07	622,64	0,01
groenvoorziening	125291,27	502613,22	13	36,99	52,14	0,09
groenvoorziening	125197,28	502724,26	6	18,21	20,14	0,25
groenvoorziening	125138,95	502816,64	66	46,54	89,56	0,13
groenvoorziening	125313,57	502546,72	10	14,64	12,96	0,09
groenvoorziening	125271,07	502610,32	4	25,35	4,92	0,30
groenvoorziening	125270,87	502610,10	18	57,91	94,27	0,08
groenvoorziening	125394,64	502561,63	113	332,39	241,89	0,08
groenvoorziening	125470,98	502432,28	12	72,67	76,18	0,18
groenvoorziening	125437,50	502451,02	4	8,85	4,81	1,92
groenvoorziening	125389,46	502625,89	33	29,57	35,78	0,06
groenvoorziening	125363,62	502551,28	99	191,55	466,43	0,02
groenvoorziening	125547,37	502672,32	11	138,81	1014,49	1,64
groenvoorziening	125413,02	502534,35	42	167,94	690,73	0,21
groenvoorziening	125796,96	502797,78	26	352,71	225,77	0,08
groenvoorziening	125720,64	502744,91	10	53,44	58,72	0,06
groenvoorziening	125184,72	502727,54	6	23,05	33,18	0,32
groenvoorziening	125364,91	502611,57	22	27,80	45,53	0,09
groenvoorziening	125355,07	502579,04	43	189,24	282,85	0,16
groenvoorziening	125375,09	502614,29	132	527,44	3442,39	0,03
groenvoorziening	125689,87	502823,42	83	302,69	1069,47	0,03
groenvoorziening	125775,10	502929,87	20	68,20	240,87	0,01
groenvoorziening	125601,61	502849,00	6	39,50	69,38	0,90
groenvoorziening	125512,18	502936,46	39	49,82	99,14	0,01
groenvoorziening	125733,00	502906,03	20	89,43	248,29	0,19
groenvoorziening	125545,71	502706,83	29	128,59	367,20	0,26
groenvoorziening	125677,92	502887,81	12	187,66	668,09	0,01
groenvoorziening	125601,18	502851,58	6	39,99	70,92	0,90
groenvoorziening	125309,42	502534,98	4	9,31	5,33	2,04
groenvoorziening	125443,05	502685,23	67	220,91	1320,56	0,06
groenvoorziening	125420,41	502679,31	45	98,85	149,87	0,18
groenvoorziening	125404,21	502634,93	93	131,99	196,16	0,07
groenvoorziening	125380,25	502595,87	132	332,49	242,54	0,08
groenvoorziening	125714,84	502893,84	33	140,27	262,79	0,14
groenvoorziening	125400,20	502620,89	67	15,02	10,74	0,03
groenvoorziening	125316,78	502543,94	5	14,47	12,35	0,08
groenvoorziening	125399,02	502624,19	26	18,40	18,31	0,09
groenvoorziening	125389,31	502636,04	11	20,61	23,23	0,10
groenvoorziening	125193,83	502720,18	8	18,21	20,14	0,25
groenvoorziening	125194,08	502720,47	5	17,33	18,48	0,33
groenvoorziening	125600,87	502666,29	7	65,76	112,98	0,21
groenvoorziening	125792,15	502910,22	21	83,15	221,96	0,01
groenvoorziening	125799,11	502774,14	11	48,27	87,37	0,77
groenvoorziening	125797,11	502865,34	12	32,21	20,11	0,08

# Invoergegevens van het model

## Ontwikkelingslocatie Overweerseepolderdijk

Buro Ontwerp & Omgeving

Model: Ontwikkelingslocatie Overweerseepolderdijk 4 (2021-11)  
Purmerend - Purmerend  
Groep: (hoofdgroep)  
Lijst van Bodemgebieden, voor rekenmethode Wegverkeerslawaai - RMG-2012, wegverkeer

Groep	Max.lengte	Bf
groenvoorziening	8,96	0,80
groenvoorziening	4,79	0,80
groenvoorziening	16,09	0,80
groenvoorziening	24,44	0,80
groenvoorziening	26,34	0,80
groenvoorziening	6,51	0,80
groenvoorziening	17,75	0,80
groenvoorziening	40,57	0,80
groenvoorziening	44,99	0,80
groenvoorziening	6,44	0,80
groenvoorziening	2,92	0,80
groenvoorziening	38,34	0,80
groenvoorziening	59,36	0,80
groenvoorziening	59,35	0,80
groenvoorziening	2,13	0,80
groenvoorziening	38,32	0,80
groenvoorziening	8,63	0,80
groenvoorziening	5,52	0,80
groenvoorziening	23,20	0,80
groenvoorziening	10,49	0,80
groenvoorziening	5,09	0,80
groenvoorziening	10,59	0,80
groenvoorziening	2,89	0,80
groenvoorziening	12,29	0,80
groenvoorziening	10,42	0,80
groenvoorziening	21,73	0,80
groenvoorziening	34,41	0,80
groenvoorziening	2,50	0,80
groenvoorziening	12,21	0,80
groenvoorziening	21,28	0,80
groenvoorziening	49,97	0,80
groenvoorziening	41,62	0,80
groenvoorziening	78,68	0,80
groenvoorziening	19,95	0,80
groenvoorziening	5,92	0,80
groenvoorziening	5,95	0,80
groenvoorziening	42,17	0,80
groenvoorziening	74,27	0,80
groenvoorziening	19,99	0,80
groenvoorziening	19,95	0,80
groenvoorziening	14,79	0,80
groenvoorziening	9,27	0,80
groenvoorziening	21,24	0,80
groenvoorziening	22,13	0,80
groenvoorziening	82,43	0,80
groenvoorziening	15,02	0,80
groenvoorziening	2,61	0,80
groenvoorziening	67,82	0,80
groenvoorziening	16,09	0,80
groenvoorziening	15,34	0,80
groenvoorziening	21,73	0,80
groenvoorziening	37,41	0,80
groenvoorziening	1,39	0,80
groenvoorziening	4,64	0,80
groenvoorziening	6,88	0,80
groenvoorziening	5,12	0,80
groenvoorziening	5,09	0,80
groenvoorziening	4,96	0,80
groenvoorziening	28,42	0,80
groenvoorziening	24,10	0,80
groenvoorziening	15,34	0,80
groenvoorziening	12,10	0,80

# Invoergegevens van het model

## Ontwikkelingslocatie Overweerseepolderdijk

Buro Ontwerp & Omgeving

Model: Ontwikkelingslocatie Overweerseepolderdijk 4 (2021-11)  
 Purmerend - Purmerend  
 Groep: (hoofdgroep)  
 Lijst van Bodemgebieden, voor rekenmethode Wegverkeerslawaaai - RMG-2012, wegverkeer

Groep	ItemID	Grp.ID	Datum	Naam	Omschr.	Vorm
groenvoorziening	92836	3 16:44, 1 jun 2021	1 jun 2021	groenvoorz		Polygoon
groenvoorziening	92837	3 16:44, 1 jun 2021	1 jun 2021	groenvoorz	heesters	Polygoon
groenvoorziening	92838	3 16:44, 1 jun 2021	1 jun 2021	groenvoorz	planten	Polygoon
groenvoorziening	92839	3 16:44, 1 jun 2021	1 jun 2021	groenvoorz		Polygoon
groenvoorziening	92840	3 16:44, 1 jun 2021	1 jun 2021	groenvoorz	heesters	Polygoon
groenvoorziening	92841	3 16:44, 1 jun 2021	1 jun 2021	groenvoorz		Polygoon
groenvoorziening	92842	3 16:44, 1 jun 2021	1 jun 2021	groenvoorz		Polygoon
groenvoorziening	92843	3 16:44, 1 jun 2021	1 jun 2021	groenvoorz		Polygoon
groenvoorziening	92844	3 16:44, 1 jun 2021	1 jun 2021	groenvoorz	gras- en kruidachtigen	Polygoon
groenvoorziening	92845	3 16:44, 1 jun 2021	1 jun 2021	groenvoorz	gras- en kruidachtigen	Polygoon
groenvoorziening	92846	3 16:44, 1 jun 2021	1 jun 2021	groenvoorz	bosplantsoen	Polygoon
groenvoorziening	92847	3 16:44, 1 jun 2021	1 jun 2021	groenvoorz		Polygoon
groenvoorziening	92848	3 16:44, 1 jun 2021	1 jun 2021	groenvoorz	gras- en kruidachtigen	Polygoon
groenvoorziening	92849	3 16:44, 1 jun 2021	1 jun 2021	groenvoorz	gras- en kruidachtigen	Polygoon
groenvoorziening	92850	3 16:44, 1 jun 2021	1 jun 2021	groenvoorz	heesters	Polygoon
groenvoorziening	92852	3 16:44, 1 jun 2021	1 jun 2021	groenvoorz		Polygoon
groenvoorziening	92856	3 16:44, 1 jun 2021	1 jun 2021	groenvoorz	heesters	Polygoon
groenvoorziening	92857	3 16:44, 1 jun 2021	1 jun 2021	groenvoorz	heesters	Polygoon
groenvoorziening	92858	3 16:44, 1 jun 2021	1 jun 2021	groenvoorz		Polygoon
groenvoorziening	92859	3 16:44, 1 jun 2021	1 jun 2021	groenvoorz	gras- en kruidachtigen	Polygoon
groenvoorziening	92860	3 16:44, 1 jun 2021	1 jun 2021	groenvoorz	gras- en kruidachtigen	Polygoon
groenvoorziening	92861	3 16:44, 1 jun 2021	1 jun 2021	groenvoorz	heesters	Polygoon
groenvoorziening	92862	3 16:44, 1 jun 2021	1 jun 2021	groenvoorz	heesters	Polygoon
groenvoorziening	92864	3 16:44, 1 jun 2021	1 jun 2021	groenvoorz	heesters	Polygoon
groenvoorziening	92865	3 16:44, 1 jun 2021	1 jun 2021	groenvoorz	heesters	Polygoon
groenvoorziening	92866	3 16:44, 1 jun 2021	1 jun 2021	groenvoorz	gras- en kruidachtigen	Polygoon
groenvoorziening	92867	3 16:44, 1 jun 2021	1 jun 2021	groenvoorz	gras- en kruidachtigen	Polygoon
groenvoorziening	92868	3 16:44, 1 jun 2021	1 jun 2021	groenvoorz	gras- en kruidachtigen	Polygoon
groenvoorziening	92869	3 16:44, 1 jun 2021	1 jun 2021	groenvoorz	heesters	Polygoon
groenvoorziening	92870	3 16:44, 1 jun 2021	1 jun 2021	groenvoorz	gras- en kruidachtigen	Polygoon
groenvoorziening	92871	3 16:44, 1 jun 2021	1 jun 2021	groenvoorz		Polygoon
groenvoorziening	92872	3 16:44, 1 jun 2021	1 jun 2021	groenvoorz		Polygoon
groenvoorziening	92874	3 16:44, 1 jun 2021	1 jun 2021	groenvoorz	gras- en kruidachtigen	Polygoon
groenvoorziening	92875	3 16:44, 1 jun 2021	1 jun 2021	groenvoorz	bosplantsoen	Polygoon
groenvoorziening	92876	3 16:44, 1 jun 2021	1 jun 2021	groenvoorz	heesters	Polygoon
groenvoorziening	92877	3 16:44, 1 jun 2021	1 jun 2021	groenvoorz		Polygoon
groenvoorziening	92878	3 16:44, 1 jun 2021	1 jun 2021	groenvoorz		Polygoon
groenvoorziening	92879	3 16:44, 1 jun 2021	1 jun 2021	groenvoorz		Polygoon
groenvoorziening	92880	3 16:44, 1 jun 2021	1 jun 2021	groenvoorz		Polygoon
groenvoorziening	92881	3 16:44, 1 jun 2021	1 jun 2021	groenvoorz		Polygoon
groenvoorziening	92882	3 16:44, 1 jun 2021	1 jun 2021	groenvoorz		Polygoon
groenvoorziening	92883	3 16:44, 1 jun 2021	1 jun 2021	groenvoorz	bosplantsoen	Polygoon
groenvoorziening	92884	3 16:44, 1 jun 2021	1 jun 2021	groenvoorz		Polygoon
groenvoorziening	92885	3 16:44, 1 jun 2021	1 jun 2021	groenvoorz		Polygoon
groenvoorziening	92886	3 16:44, 1 jun 2021	1 jun 2021	groenvoorz		Polygoon
groenvoorziening	92887	3 16:44, 1 jun 2021	1 jun 2021	groenvoorz		Polygoon
groenvoorziening	92888	3 16:44, 1 jun 2021	1 jun 2021	groenvoorz	gras- en kruidachtigen	Polygoon
groenvoorziening	92890	3 16:44, 1 jun 2021	1 jun 2021	groenvoorz		Polygoon
groenvoorziening	92891	3 16:44, 1 jun 2021	1 jun 2021	groenvoorz		Polygoon
groenvoorziening	92892	3 16:44, 1 jun 2021	1 jun 2021	groenvoorz		Polygoon
groenvoorziening	92893	3 16:44, 1 jun 2021	1 jun 2021	groenvoorz		Polygoon
groenvoorziening	92894	3 16:44, 1 jun 2021	1 jun 2021	groenvoorz	gras- en kruidachtigen	Polygoon
groenvoorziening	92895	3 16:44, 1 jun 2021	1 jun 2021	groenvoorz	heesters	Polygoon
groenvoorziening	92897	3 16:44, 1 jun 2021	1 jun 2021	groenvoorz	gras- en kruidachtigen	Polygoon
groenvoorziening	92898	3 16:44, 1 jun 2021	1 jun 2021	groenvoorz		Polygoon
groenvoorziening	92899	3 16:44, 1 jun 2021	1 jun 2021	groenvoorz	gras- en kruidachtigen	Polygoon
groenvoorziening	92901	3 16:44, 1 jun 2021	1 jun 2021	groenvoorz		Polygoon
groenvoorziening	92939	3 16:44, 1 jun 2021	1 jun 2021	groenvoorz	bodembedekkers	Polygoon
groenvoorziening	92940	3 16:44, 1 jun 2021	1 jun 2021	groenvoorz	heesters	Polygoon
groenvoorziening	92941	3 16:44, 1 jun 2021	1 jun 2021	groenvoorz	bodembedekkers	Polygoon
groenvoorziening	92942	3 16:44, 1 jun 2021	1 jun 2021	groenvoorz	bodembedekkers	Polygoon
groenvoorziening	92943	3 16:44, 1 jun 2021	1 jun 2021	groenvoorz		Polygoon

# Invoergegevens van het model

## Ontwikkelingslocatie Overweerseepolderdijk

Buro Ontwerp & Omgeving

Model: Ontwikkelingslocatie Overweerseepolderdijk 4 (2021-11)  
 Purmerend - Purmerend  
 Groep: (hoofdgroep)  
 Lijst van Bodemgebieden, voor rekenmethode Wegverkeerslawaaai - RMG-2012, wegverkeer

Groep	X-1	Y-1	Vormpunten	Omtrek	Oppervlak	Min. lengte
groenvoorziening	125730,51	502900,12	11	62,21	26,81	0,19
groenvoorziening	125818,03	502750,00	13	43,07	15,11	0,34
groenvoorziening	125815,44	502779,62	71	49,22	100,76	0,07
groenvoorziening	125794,29	502883,15	8	58,47	59,22	0,01
groenvoorziening	125815,03	502761,18	43	43,19	16,74	0,06
groenvoorziening	125808,65	502739,55	17	155,00	802,60	0,11
groenvoorziening	125814,35	502740,89	17	70,32	125,01	0,30
groenvoorziening	125226,59	502857,10	19	109,43	285,97	1,99
groenvoorziening	125178,73	502880,59	20	25,22	34,77	0,39
groenvoorziening	125178,73	502880,59	7	23,74	28,34	1,11
groenvoorziening	125189,11	502858,25	10	81,39	253,17	1,80
groenvoorziening	125179,40	502875,96	9	28,29	21,22	1,29
groenvoorziening	125189,11	502858,25	13	26,47	27,32	0,53
groenvoorziening	125663,80	502790,86	35	240,40	174,83	0,45
groenvoorziening	125685,97	502782,90	68	249,17	608,50	0,31
groenvoorziening	125791,83	502912,28	20	82,22	149,71	0,01
groenvoorziening	125731,54	502455,19	92	136,93	201,79	0,01
groenvoorziening	125665,64	502482,96	12	192,86	394,24	0,56
groenvoorziening	125523,05	502542,09	14	101,18	152,16	0,50
groenvoorziening	125696,80	502778,93	53	75,81	355,39	0,11
groenvoorziening	125616,90	502780,61	97	374,66	6067,37	0,04
groenvoorziening	125684,94	502780,60	21	52,35	95,56	0,20
groenvoorziening	125565,92	502781,85	32	47,15	100,87	0,22
groenvoorziening	125764,74	502456,62	12	77,63	18,59	0,04
groenvoorziening	125662,73	502498,89	4	119,88	35,20	0,59
groenvoorziening	125713,38	502472,22	24	126,18	294,93	0,31
groenvoorziening	125729,21	502471,04	31	83,25	185,85	0,04
groenvoorziening	125588,61	502783,06	25	57,75	128,31	0,16
groenvoorziening	125606,28	502787,60	21	44,54	74,70	0,28
groenvoorziening	125606,28	502787,60	46	126,65	314,24	0,40
groenvoorziening	125170,90	502740,05	7	18,56	20,71	0,15
groenvoorziening	125599,00	502909,44	5	14,32	4,62	0,71
groenvoorziening	125599,04	502911,29	5	28,17	48,87	3,54
groenvoorziening	125158,00	502758,04	13	13,81	11,85	0,02
groenvoorziening	125179,82	502739,84	11	21,00	29,77	0,35
groenvoorziening	125595,89	502923,83	6	13,56	11,13	0,19
groenvoorziening	125597,64	502914,78	5	13,38	10,89	0,16
groenvoorziening	125601,69	502912,19	6	15,90	14,40	0,05
groenvoorziening	125605,68	502894,56	8	23,90	26,09	0,70
groenvoorziening	125596,32	502918,07	5	15,80	14,27	1,54
groenvoorziening	125605,04	502903,84	5	13,33	10,77	1,01
groenvoorziening	125197,02	502718,06	7	17,33	18,48	0,03
groenvoorziening	125335,74	502707,66	17	40,02	53,13	1,75
groenvoorziening	125319,35	502710,92	8	41,26	54,51	1,41
groenvoorziening	125367,52	502675,49	16	41,71	54,46	0,19
groenvoorziening	125353,88	502698,48	39	47,55	62,09	0,22
groenvoorziening	125388,29	502644,02	42	97,74	468,42	0,01
groenvoorziening	125401,04	502660,45	8	57,16	76,39	0,67
groenvoorziening	125677,33	502583,19	29	189,73	190,66	0,23
groenvoorziening	125446,06	502666,67	16	94,99	169,83	0,05
groenvoorziening	125421,76	502596,64	68	221,78	1336,81	0,04
groenvoorziening	125674,37	502534,98	29	243,33	1451,29	0,25
groenvoorziening	125751,51	502446,73	58	83,08	144,30	0,03
groenvoorziening	125570,54	502811,73	24	243,44	1016,97	1,52
groenvoorziening	125344,41	502595,35	19	30,95	44,39	0,05
groenvoorziening	125234,48	502744,84	61	198,03	360,02	0,55
groenvoorziening	125213,96	502915,66	3	20,71	7,07	1,49
groenvoorziening	125488,38	502304,17	7	30,82	23,80	0,36
groenvoorziening	125586,93	502274,82	4	36,02	38,77	2,43
groenvoorziening	125740,47	502336,94	73	112,15	92,18	0,02
groenvoorziening	125743,77	502360,06	32	122,46	223,03	0,04
groenvoorziening	125486,50	502309,34	4	11,21	7,85	2,73

# Invoergegevens van het model

## Ontwikkelingslocatie Overweerseepolderdijk

Buro Ontwerp & Omgeving

Model: Ontwikkelingslocatie Overweerseepolderdijk 4 (2021-11)  
Purmerend - Purmerend  
Groep: (hoofdgroep)  
Lijst van Bodemgebieden, voor rekenmethode Wegverkeerslawaai - RMG-2012, wegverkeer

Groep	Max.lengte	Bf
groenvoorziening	26,05	0,80
groenvoorziening	18,17	0,80
groenvoorziening	5,04	0,80
groenvoorziening	25,55	0,80
groenvoorziening	10,03	0,80
groenvoorziening	42,95	0,80
groenvoorziening	18,17	0,80
groenvoorziening	19,64	0,80
groenvoorziening	7,53	0,80
groenvoorziening	7,53	0,80
groenvoorziening	18,80	0,80
groenvoorziening	7,46	0,80
groenvoorziening	6,25	0,80
groenvoorziening	47,70	0,80
groenvoorziening	31,52	0,80
groenvoorziening	32,88	0,80
groenvoorziening	25,48	0,80
groenvoorziening	54,40	0,80
groenvoorziening	43,67	0,80
groenvoorziening	21,08	0,80
groenvoorziening	81,37	0,80
groenvoorziening	6,89	0,80
groenvoorziening	6,24	0,80
groenvoorziening	38,34	0,80
groenvoorziening	59,36	0,80
groenvoorziening	59,33	0,80
groenvoorziening	38,29	0,80
groenvoorziening	19,12	0,80
groenvoorziening	17,55	0,80
groenvoorziening	31,52	0,80
groenvoorziening	5,40	0,80
groenvoorziening	6,44	0,80
groenvoorziening	7,51	0,80
groenvoorziening	3,34	0,80
groenvoorziening	5,51	0,80
groenvoorziening	3,99	0,80
groenvoorziening	3,87	0,80
groenvoorziening	5,12	0,80
groenvoorziening	8,15	0,80
groenvoorziening	5,12	0,80
groenvoorziening	3,83	0,80
groenvoorziening	4,96	0,80
groenvoorziening	4,45	0,80
groenvoorziening	14,17	0,80
groenvoorziening	9,45	0,80
groenvoorziening	4,50	0,80
groenvoorziening	21,10	0,80
groenvoorziening	24,73	0,80
groenvoorziening	29,00	0,80
groenvoorziening	29,31	0,80
groenvoorziening	65,32	0,80
groenvoorziening	40,57	0,80
groenvoorziening	29,86	0,80
groenvoorziening	46,56	0,80
groenvoorziening	7,06	0,80
groenvoorziening	22,49	0,80
groenvoorziening	9,71	0,80
groenvoorziening	13,71	0,80
groenvoorziening	15,57	0,80
groenvoorziening	32,16	0,80
groenvoorziening	26,74	0,80
groenvoorziening	2,89	0,80

# Invoergegevens van het model

## Ontwikkelingslocatie Overweerseolderdijk

Buro Ontwerp & Omgeving

Model: Ontwikkelingslocatie Overweerseolderdijk 4 (2021-11)  
 Purmerend - Purmerend  
 Groep: (hoofdgroep)  
 Lijst van Bodemgebieden, voor rekenmethode Wegverkeerslawaaai - RMG-2012, wegverkeer

Groep	ItemID	Grp.ID	Datum	Naam	Omschr.	Vorm
groenvoorziening	92944	3 16:44, 1 jun 2021	1 jun 2021	groenvoorz	bodembedekkers	Polygoon
groenvoorziening	92945	3 16:44, 1 jun 2021	1 jun 2021	groenvoorz	bodembedekkers	Polygoon
groenvoorziening	92946	3 16:44, 1 jun 2021	1 jun 2021	groenvoorz	bodembedekkers	Polygoon
groenvoorziening	92947	3 16:44, 1 jun 2021	1 jun 2021	groenvoorz	bodembedekkers	Polygoon
groenvoorziening	92950	3 16:44, 1 jun 2021	1 jun 2021	groenvoorz	heesters	Polygoon
groenvoorziening	92952	3 16:44, 1 jun 2021	1 jun 2021	groenvoorz	heesters	Polygoon
groenvoorziening	92953	3 16:44, 1 jun 2021	1 jun 2021	groenvoorz	bodembedekkers	Polygoon
groenvoorziening	92954	3 16:44, 1 jun 2021	1 jun 2021	groenvoorz	heesters	Polygoon
groenvoorziening	92955	3 16:44, 1 jun 2021	1 jun 2021	groenvoorz	bodembedekkers	Polygoon
groenvoorziening	92956	3 16:44, 1 jun 2021	1 jun 2021	groenvoorz		Polygoon
groenvoorziening	92958	3 16:44, 1 jun 2021	1 jun 2021	groenvoorz	bodembedekkers	Polygoon
groenvoorziening	92959	3 16:44, 1 jun 2021	1 jun 2021	groenvoorz	bodembedekkers	Polygoon
groenvoorziening	92960	3 16:44, 1 jun 2021	1 jun 2021	groenvoorz	bodembedekkers	Polygoon
groenvoorziening	92961	3 16:44, 1 jun 2021	1 jun 2021	groenvoorz	bodembedekkers	Polygoon
groenvoorziening	92962	3 16:44, 1 jun 2021	1 jun 2021	groenvoorz		Polygoon
groenvoorziening	92963	3 16:44, 1 jun 2021	1 jun 2021	groenvoorz	bodembedekkers	Polygoon
groenvoorziening	92969	3 16:44, 1 jun 2021	1 jun 2021	groenvoorz	bodembedekkers	Polygoon
groenvoorziening	92970	3 16:44, 1 jun 2021	1 jun 2021	groenvoorz		Polygoon
groenvoorziening	92980	3 16:44, 1 jun 2021	1 jun 2021	groenvoorz		Polygoon
groenvoorziening	92981	3 16:44, 1 jun 2021	1 jun 2021	groenvoorz	gras- en kruidachtigen	Polygoon
groenvoorziening	92982	3 16:44, 1 jun 2021	1 jun 2021	groenvoorz		Polygoon
groenvoorziening	92983	3 16:44, 1 jun 2021	1 jun 2021	groenvoorz	gras- en kruidachtigen	Polygoon
groenvoorziening	92984	3 16:44, 1 jun 2021	1 jun 2021	groenvoorz	heesters	Polygoon
groenvoorziening	92985	3 16:44, 1 jun 2021	1 jun 2021	groenvoorz		Polygoon
groenvoorziening	92987	3 16:44, 1 jun 2021	1 jun 2021	groenvoorz	heesters	Polygoon
groenvoorziening	92988	3 16:44, 1 jun 2021	1 jun 2021	groenvoorz	heesters	Polygoon
groenvoorziening	93099	3 16:44, 1 jun 2021	1 jun 2021	groenvoorz	heesters	Polygoon
groenvoorziening	93101	3 16:44, 1 jun 2021	1 jun 2021	groenvoorz	heesters	Polygoon
groenvoorziening	93102	3 16:44, 1 jun 2021	1 jun 2021	groenvoorz	heesters	Polygoon
groenvoorziening	93103	3 16:44, 1 jun 2021	1 jun 2021	groenvoorz	gras- en kruidachtigen	Polygoon
groenvoorziening	93104	3 16:44, 1 jun 2021	1 jun 2021	groenvoorz	bodembedekkers	Polygoon
groenvoorziening	93105	3 16:44, 1 jun 2021	1 jun 2021	groenvoorz	heesters	Polygoon
groenvoorziening	93106	3 16:44, 1 jun 2021	1 jun 2021	groenvoorz	gras- en kruidachtigen	Polygoon
groenvoorziening	93108	3 16:44, 1 jun 2021	1 jun 2021	groenvoorz	heesters	Polygoon
groenvoorziening	93109	3 16:44, 1 jun 2021	1 jun 2021	groenvoorz	heesters	Polygoon
groenvoorziening	93110	3 16:44, 1 jun 2021	1 jun 2021	groenvoorz		Polygoon
groenvoorziening	93113	3 16:44, 1 jun 2021	1 jun 2021	groenvoorz	bodembedekkers	Polygoon
groenvoorziening	93114	3 16:44, 1 jun 2021	1 jun 2021	groenvoorz	heesters	Polygoon
groenvoorziening	93115	3 16:44, 1 jun 2021	1 jun 2021	groenvoorz		Polygoon
groenvoorziening	93119	3 16:44, 1 jun 2021	1 jun 2021	groenvoorz	heesters	Polygoon
groenvoorziening	93120	3 16:44, 1 jun 2021	1 jun 2021	groenvoorz	gras- en kruidachtigen	Polygoon
groenvoorziening	93124	3 16:44, 1 jun 2021	1 jun 2021	groenvoorz		Polygoon
groenvoorziening	93126	3 16:44, 1 jun 2021	1 jun 2021	groenvoorz	planten	Polygoon
groenvoorziening	93127	3 16:44, 1 jun 2021	1 jun 2021	groenvoorz	bodembedekkers	Polygoon
groenvoorziening	93130	3 16:44, 1 jun 2021	1 jun 2021	groenvoorz	gras- en kruidachtigen	Polygoon
groenvoorziening	93133	3 16:44, 1 jun 2021	1 jun 2021	groenvoorz		Polygoon
groenvoorziening	93141	3 16:44, 1 jun 2021	1 jun 2021	groenvoorz	planten	Polygoon
groenvoorziening	93142	3 16:44, 1 jun 2021	1 jun 2021	groenvoorz	planten	Polygoon
groenvoorziening	93143	3 16:44, 1 jun 2021	1 jun 2021	groenvoorz	planten	Polygoon
groenvoorziening	93144	3 16:44, 1 jun 2021	1 jun 2021	groenvoorz	gras- en kruidachtigen	Polygoon
groenvoorziening	93145	3 16:44, 1 jun 2021	1 jun 2021	groenvoorz	heesters	Polygoon
groenvoorziening	93146	3 16:44, 1 jun 2021	1 jun 2021	groenvoorz	heesters	Polygoon
groenvoorziening	93147	3 16:44, 1 jun 2021	1 jun 2021	groenvoorz		Polygoon
groenvoorziening	93148	3 16:44, 1 jun 2021	1 jun 2021	groenvoorz	bodembedekkers	Polygoon
groenvoorziening	93149	3 16:44, 1 jun 2021	1 jun 2021	groenvoorz		Polygoon
groenvoorziening	93150	3 16:44, 1 jun 2021	1 jun 2021	groenvoorz	heesters	Polygoon
groenvoorziening	93151	3 16:44, 1 jun 2021	1 jun 2021	groenvoorz	heesters	Polygoon
groenvoorziening	93152	3 16:44, 1 jun 2021	1 jun 2021	groenvoorz	gras- en kruidachtigen	Polygoon
groenvoorziening	93153	3 16:44, 1 jun 2021	1 jun 2021	groenvoorz	heesters	Polygoon
groenvoorziening	93154	3 16:44, 1 jun 2021	1 jun 2021	groenvoorz		Polygoon
groenvoorziening	93155	3 16:44, 1 jun 2021	1 jun 2021	groenvoorz		Polygoon
groenvoorziening	93157	3 16:44, 1 jun 2021	1 jun 2021	groenvoorz		Polygoon

# Invoergegevens van het model

## Ontwikkelingslocatie Overweerseepolderdijk

Buro Ontwerp & Omgeving

Model: Ontwikkelingslocatie Overweerseepolderdijk 4 (2021-11)  
 Purmerend - Purmerend  
 Groep: (hoofdgroep)  
 Lijst van Bodemgebieden, voor rekenmethode Wegverkeerslawaai - RMG-2012, wegverkeer

Groep	X-1	Y-1	Vormpunten	Omtrek	Oppervlak	Min. lengte
groenvoorziening	125474,99	502311,48	4	29,03	22,29	1,72
groenvoorziening	125544,80	502283,52	28	46,24	87,26	0,37
groenvoorziening	125743,77	502360,06	8	36,24	5,78	0,29
groenvoorziening	125729,44	502318,57	28	32,45	19,43	0,03
groenvoorziening	125705,64	502376,95	8	51,21	170,86	3,43
groenvoorziening	125628,70	502305,46	11	80,82	92,56	0,22
groenvoorziening	125730,81	502342,68	4	25,84	39,34	4,85
groenvoorziening	125573,24	502285,12	5	30,48	33,19	2,58
groenvoorziening	125477,30	502310,29	4	23,69	18,10	1,77
groenvoorziening	125472,61	502316,92	5	12,84	10,31	1,50
groenvoorziening	125724,61	502321,43	21	46,12	92,05	0,01
groenvoorziening	125513,25	502290,73	4	27,39	21,63	1,81
groenvoorziening	125538,51	502276,82	4	27,20	20,65	1,72
groenvoorziening	125525,84	502283,76	4	27,19	21,14	1,77
groenvoorziening	125739,24	502313,21	4	9,95	2,14	0,25
groenvoorziening	125738,89	502347,94	38	145,90	268,15	0,04
groenvoorziening	125456,92	502323,80	19	19,12	14,88	0,34
groenvoorziening	125462,53	502334,68	53	70,81	155,93	0,26
groenvoorziening	125368,34	502247,06	167	239,17	787,99	0,03
groenvoorziening	125402,99	502346,10	85	253,96	485,13	0,02
groenvoorziening	125420,02	502334,52	55	47,59	89,45	0,17
groenvoorziening	125641,60	502398,45	9	34,61	60,51	0,18
groenvoorziening	125631,55	502403,88	23	84,90	212,56	0,16
groenvoorziening	125622,56	502405,09	34	70,68	143,81	0,08
groenvoorziening	125536,66	502302,05	9	58,68	91,49	0,02
groenvoorziening	125558,56	502290,14	11	58,68	91,49	0,02
groenvoorziening	125153,82	502270,72	20	25,31	26,94	0,05
groenvoorziening	125257,01	502178,05	42	34,36	65,41	0,22
groenvoorziening	125223,18	502162,80	7	49,67	98,01	1,40
groenvoorziening	125175,27	502200,11	5	51,46	167,99	1,57
groenvoorziening	125165,90	502297,34	119	185,43	421,68	0,18
groenvoorziening	125182,15	502212,40	4	38,02	69,54	4,89
groenvoorziening	125187,42	502193,32	5	45,42	124,99	1,40
groenvoorziening	125218,69	502195,14	71	173,38	506,53	0,20
groenvoorziening	125202,10	502201,22	4	37,93	68,64	4,86
groenvoorziening	125238,63	502250,00	90	16,24	20,94	0,09
groenvoorziening	125229,04	502247,99	72	38,10	85,41	0,11
groenvoorziening	125148,66	502183,85	12	48,34	83,06	0,16
groenvoorziening	125291,48	502223,98	179	311,63	975,01	0,25
groenvoorziening	125255,97	502151,51	11	85,03	376,82	1,56
groenvoorziening	125226,52	502162,93	59	148,74	302,56	0,40
groenvoorziening	125335,32	502115,17	189	563,27	1813,96	0,11
groenvoorziening	125206,39	502261,48	16	29,34	25,63	0,30
groenvoorziening	125206,39	502261,48	61	40,58	102,34	0,27
groenvoorziening	125201,40	502275,71	24	66,09	42,50	0,24
groenvoorziening	125222,95	502225,08	178	561,40	1806,55	0,22
groenvoorziening	125202,37	502201,14	27	15,73	11,63	0,27
groenvoorziening	125190,79	502191,51	5	24,16	34,16	3,17
groenvoorziening	125194,33	502204,54	28	17,62	12,95	0,35
groenvoorziening	125192,84	502190,32	62	72,32	240,00	0,03
groenvoorziening	125181,91	502212,55	10	40,99	97,88	0,99
groenvoorziening	125202,37	502201,14	7	41,14	89,61	1,66
groenvoorziening	125264,74	502269,53	6	40,34	68,17	3,07
groenvoorziening	125251,58	502143,73	82	233,51	490,69	0,04
groenvoorziening	125336,34	502096,13	4	14,22	7,34	1,22
groenvoorziening	125151,17	502273,56	20	25,21	26,25	0,05
groenvoorziening	125372,17	502237,21	37	31,79	56,89	0,07
groenvoorziening	125163,46	502280,34	174	348,44	1079,07	0,20
groenvoorziening	125304,95	502216,57	5	29,30	46,50	3,34
groenvoorziening	125152,80	502265,06	143	561,56	1738,31	0,17
groenvoorziening	125160,93	502291,33	22	43,22	124,14	0,04
groenvoorziening	125348,63	502097,65	129	258,79	762,55	0,09

# Invoergegevens van het model

## Ontwikkelingslocatie Overweerseepolderdijk

Buro Ontwerp & Omgeving

Model: Ontwikkelingslocatie Overweerseepolderdijk 4 (2021-11)  
Purmerend - Purmerend  
Groep: (hoofdgroep)  
Lijst van Bodemgebieden, voor rekenmethode Wegverkeerslawaaï - RMG-2012, wegverkeer

Groep	Max.lengte	Bf
groenvoorziening	12,78	0,80
groenvoorziening	19,73	0,80
groenvoorziening	12,98	0,80
groenvoorziening	14,60	0,80
groenvoorziening	13,44	0,80
groenvoorziening	32,29	0,80
groenvoorziening	8,19	0,80
groenvoorziening	12,59	0,80
groenvoorziening	10,05	0,80
groenvoorziening	3,44	0,80
groenvoorziening	18,18	0,80
groenvoorziening	11,90	0,80
groenvoorziening	11,86	0,80
groenvoorziening	11,82	0,80
groenvoorziening	4,51	0,80
groenvoorziening	26,74	0,80
groenvoorziening	7,25	0,80
groenvoorziening	9,69	0,80
groenvoorziening	22,80	0,80
groenvoorziening	48,06	0,80
groenvoorziening	4,09	0,80
groenvoorziening	11,49	0,80
groenvoorziening	11,35	0,80
groenvoorziening	27,00	0,80
groenvoorziening	24,90	0,80
groenvoorziening	24,90	0,80
groenvoorziening	3,43	0,80
groenvoorziening	9,77	0,80
groenvoorziening	18,65	0,80
groenvoorziening	14,08	0,80
groenvoorziening	33,61	0,80
groenvoorziening	14,08	0,80
groenvoorziening	14,09	0,80
groenvoorziening	14,10	0,80
groenvoorziening	14,09	0,80
groenvoorziening	0,21	0,80
groenvoorziening	13,02	0,80
groenvoorziening	10,44	0,80
groenvoorziening	31,39	0,80
groenvoorziening	18,20	0,80
groenvoorziening	13,57	0,80
groenvoorziening	49,36	0,80
groenvoorziening	12,72	0,80
groenvoorziening	12,19	0,80
groenvoorziening	13,72	0,80
groenvoorziening	49,36	0,80
groenvoorziening	3,35	0,80
groenvoorziening	7,58	0,80
groenvoorziening	4,29	0,80
groenvoorziening	9,10	0,80
groenvoorziening	14,07	0,80
groenvoorziening	14,10	0,80
groenvoorziening	11,02	0,80
groenvoorziening	43,08	0,80
groenvoorziening	5,86	0,80
groenvoorziening	3,58	0,80
groenvoorziening	2,63	0,80
groenvoorziening	35,64	0,80
groenvoorziening	9,59	0,80
groenvoorziening	105,72	0,80
groenvoorziening	6,75	0,80
groenvoorziening	66,15	0,80



# Invoergegevens van het model

## Ontwikkelingslocatie Overweerseepolderdijk

Buro Ontwerp & Omgeving

Model: Ontwikkelingslocatie Overweerseepolderdijk 4 (2021-11)  
 Purmerend - Purmerend  
 Groep: (hoofdgroep)  
 Lijst van Bodemgebieden, voor rekenmethode Wegverkeerslawaaai - RMG-2012, wegverkeer

Groep	ItemID	Grp.ID	Datum	Naam	Omschr.	Vorm
groenvoorziening	93158	3 16:44, 1 jun 2021	1 jun 2021	groenvoorz		Polygoon
groenvoorziening	93159	3 16:44, 1 jun 2021	1 jun 2021	groenvoorz	heesters	Polygoon
groenvoorziening	93161	3 16:44, 1 jun 2021	1 jun 2021	groenvoorz	heesters	Polygoon
groenvoorziening	93162	3 16:44, 1 jun 2021	1 jun 2021	groenvoorz		Polygoon
groenvoorziening	93163	3 16:44, 1 jun 2021	1 jun 2021	groenvoorz	gras- en kruidachtigen	Polygoon
groenvoorziening	93164	3 16:44, 1 jun 2021	1 jun 2021	groenvoorz	gras- en kruidachtigen	Polygoon
groenvoorziening	93165	3 16:44, 1 jun 2021	1 jun 2021	groenvoorz	bosplantsoen	Polygoon
groenvoorziening	93170	3 16:44, 1 jun 2021	1 jun 2021	groenvoorz	gras- en kruidachtigen	Polygoon
groenvoorziening	93369	3 16:44, 1 jun 2021	1 jun 2021	groenvoorz		Polygoon
groenvoorziening	93370	3 16:44, 1 jun 2021	1 jun 2021	groenvoorz		Polygoon
groenvoorziening	93371	3 16:44, 1 jun 2021	1 jun 2021	groenvoorz		Polygoon
groenvoorziening	93373	3 16:44, 1 jun 2021	1 jun 2021	groenvoorz		Polygoon
groenvoorziening	93374	3 16:44, 1 jun 2021	1 jun 2021	groenvoorz	gras- en kruidachtigen	Polygoon
groenvoorziening	93375	3 16:44, 1 jun 2021	1 jun 2021	groenvoorz	bodembedekkers	Polygoon
groenvoorziening	93377	3 16:44, 1 jun 2021	1 jun 2021	groenvoorz		Polygoon
groenvoorziening	93379	3 16:44, 1 jun 2021	1 jun 2021	groenvoorz	gras- en kruidachtigen	Polygoon
groenvoorziening	93381	3 16:44, 1 jun 2021	1 jun 2021	groenvoorz	gras- en kruidachtigen	Polygoon
groenvoorziening	93382	3 16:44, 1 jun 2021	1 jun 2021	groenvoorz	gras- en kruidachtigen	Polygoon
groenvoorziening	93510	3 16:44, 1 jun 2021	1 jun 2021	groenvoorz	gras- en kruidachtigen	Polygoon
groenvoorziening	93522	3 16:44, 1 jun 2021	1 jun 2021	groenvoorz		Polygoon
groenvoorziening	93546	3 16:44, 1 jun 2021	1 jun 2021	groenvoorz		Polygoon
groenvoorziening	93634	3 16:44, 1 jun 2021	1 jun 2021	groenvoorz	heesters	Polygoon
groenvoorziening	93640	3 16:44, 1 jun 2021	1 jun 2021	groenvoorz		Polygoon
groenvoorziening	93641	3 16:44, 1 jun 2021	1 jun 2021	groenvoorz	heesters	Polygoon
onverhard	64729	7 16:44, 1 jun 2021	1 jun 2021	onverhard		Polygoon
onverhard	123979	7 16:44, 1 jun 2021	1 jun 2021	onverhard		Polygoon
onverhard	123987	7 16:44, 1 jun 2021	1 jun 2021	onverhard		Polygoon
onverhard	123988	7 16:44, 1 jun 2021	1 jun 2021	onverhard		Polygoon
onverhard	123991	7 16:44, 1 jun 2021	1 jun 2021	onverhard		Polygoon
onverhard	123994	7 16:44, 1 jun 2021	1 jun 2021	onverhard		Polygoon
onverhard	124003	7 16:44, 1 jun 2021	1 jun 2021	onverhard		Polygoon
onverhard	124005	7 16:44, 1 jun 2021	1 jun 2021	onverhard		Polygoon
onverhard	124011	7 16:44, 1 jun 2021	1 jun 2021	onverhard		Polygoon
onverhard	124016	7 16:44, 1 jun 2021	1 jun 2021	onverhard		Polygoon
onverhard	124021	7 16:44, 1 jun 2021	1 jun 2021	onverhard		Polygoon
onverhard	124023	7 16:44, 1 jun 2021	1 jun 2021	onverhard		Polygoon
onverhard	124185	7 16:44, 1 jun 2021	1 jun 2021	onverhard		Polygoon
onverhard	124481	7 16:44, 1 jun 2021	1 jun 2021	onverhard		Polygoon
onverhard	125546	7 16:44, 1 jun 2021	1 jun 2021	onverhard		Polygoon
onverhard	125587	7 16:44, 1 jun 2021	1 jun 2021	onverhard		Polygoon
onverhard	125902	7 16:44, 1 jun 2021	1 jun 2021	onverhard		Polygoon
onverhard	125922	7 16:44, 1 jun 2021	1 jun 2021	onverhard		Polygoon
onverhard	125931	7 16:44, 1 jun 2021	1 jun 2021	onverhard		Polygoon
onverhard	125941	7 16:44, 1 jun 2021	1 jun 2021	onverhard		Polygoon
onverhard	125949	7 16:44, 1 jun 2021	1 jun 2021	onverhard		Polygoon
onverhard	125952	7 16:44, 1 jun 2021	1 jun 2021	onverhard		Polygoon
onverhard	125954	7 16:44, 1 jun 2021	1 jun 2021	onverhard		Polygoon
onverhard	125955	7 16:44, 1 jun 2021	1 jun 2021	onverhard		Polygoon
onverhard	125959	7 16:44, 1 jun 2021	1 jun 2021	onverhard		Polygoon
onverhard	125962	7 16:44, 1 jun 2021	1 jun 2021	onverhard		Polygoon
onverhard	125963	7 16:44, 1 jun 2021	1 jun 2021	onverhard		Polygoon
onverhard	125971	7 16:44, 1 jun 2021	1 jun 2021	onverhard		Polygoon
onverhard	125980	7 16:44, 1 jun 2021	1 jun 2021	onverhard		Polygoon
onverhard	125986	7 16:44, 1 jun 2021	1 jun 2021	onverhard		Polygoon
onverhard	125991	7 16:44, 1 jun 2021	1 jun 2021	onverhard		Polygoon
onverhard	126000	7 16:44, 1 jun 2021	1 jun 2021	onverhard		Polygoon
onverhard	126002	7 16:44, 1 jun 2021	1 jun 2021	onverhard		Polygoon
onverhard	126136	7 16:44, 1 jun 2021	1 jun 2021	onverhard		Polygoon
onverhard	126139	7 16:44, 1 jun 2021	1 jun 2021	onverhard		Polygoon
onverhard	126141	7 16:44, 1 jun 2021	1 jun 2021	onverhard		Polygoon
onverhard	126143	7 16:44, 1 jun 2021	1 jun 2021	onverhard		Polygoon
onverhard	126144	7 16:44, 1 jun 2021	1 jun 2021	onverhard		Polygoon

# Invoergegevens van het model

## Ontwikkelingslocatie Overweerseepolderdijk

Buro Ontwerp & Omgeving

Model: Ontwikkelingslocatie Overweerseepolderdijk 4 (2021-11)  
 Purmerend - Purmerend  
 Groep: (hoofdgroep)  
 Lijst van Bodemgebieden, voor rekenmethode Wegverkeerslawaai - RMG-2012, wegverkeer

Groep	X-1	Y-1	Vormpunten	Omtrek	Oppervlak	Min. lengte
groenvoorziening	125367,19	502159,30	96	194,64	438,53	0,08
groenvoorziening	125368,46	502163,74	23	60,19	231,30	0,66
groenvoorziening	125389,29	502197,21	45	101,54	339,17	0,08
groenvoorziening	125373,02	502180,68	48	61,43	80,07	0,09
groenvoorziening	125319,96	502219,00	31	49,01	66,36	0,18
groenvoorziening	125356,43	502225,64	69	165,81	311,67	0,01
groenvoorziening	125331,68	502171,70	37	178,62	319,21	0,01
groenvoorziening	125350,03	502025,07	4	8,43	4,28	1,64
groenvoorziening	125050,24	502925,88	15	80,05	164,75	0,70
groenvoorziening	125016,34	502908,75	31	162,72	290,45	0,05
groenvoorziening	125064,05	502893,78	49	193,11	806,76	0,07
groenvoorziening	124936,10	502821,53	6	15,50	13,12	0,10
groenvoorziening	124922,60	502821,92	4	11,40	8,11	2,75
groenvoorziening	125094,25	502793,59	70	56,58	89,42	0,04
groenvoorziening	125090,42	502800,28	9	24,37	35,60	0,30
groenvoorziening	124943,96	502866,19	62	269,22	2154,43	0,16
groenvoorziening	124945,58	502872,91	130	366,09	1509,76	0,30
groenvoorziening	124852,98	502597,46	6	49,20	50,68	1,41
groenvoorziening	125832,41	502544,64	26	76,10	136,07	0,01
groenvoorziening	125835,45	502504,94	20	26,26	32,82	0,09
groenvoorziening	124943,39	502318,77	105	50,18	146,84	0,06
groenvoorziening	124942,94	502329,18	7	11,17	7,21	0,15
groenvoorziening	124944,21	502311,06	99	77,30	121,46	0,01
groenvoorziening	124926,93	502339,57	5	11,17	7,41	0,19
onverhard	124932,69	502645,31	87	69,24	30,41	0,01
onverhard	124899,06	502330,74	25	65,77	81,50	0,64
onverhard	124942,01	502562,89	6	9,80	5,83	0,12
onverhard	124834,59	502482,49	5	6,87	1,05	0,26
onverhard	124896,24	502468,15	6	9,66	5,69	0,12
onverhard	124882,25	502348,62	19	41,55	107,15	0,37
onverhard	124897,68	502315,69	158	117,28	167,49	0,01
onverhard	124929,34	502539,36	4	9,74	5,91	2,28
onverhard	124920,13	502439,58	4	5,83	2,12	1,43
onverhard	124888,38	502323,46	14	39,30	84,33	0,15
onverhard	124917,39	502516,59	4	9,60	5,74	2,27
onverhard	124903,42	502485,50	9	10,25	6,31	0,06
onverhard	124879,44	502356,78	154	117,29	167,49	0,01
onverhard	125070,36	502701,08	4	5,81	2,11	1,45
onverhard	125543,19	503295,22	21	12,80	4,55	0,04
onverhard	125543,19	503295,22	23	15,14	5,25	0,04
onverhard	125275,68	502605,09	92	2,90	0,67	0,03
onverhard	125273,68	502673,96	101	4,91	1,84	0,03
onverhard	125308,22	502642,08	101	4,87	1,82	0,03
onverhard	125261,36	502671,86	90	2,84	0,64	0,03
onverhard	124998,25	502670,75	6	11,37	7,97	0,86
onverhard	125316,80	502633,83	99	4,89	1,83	0,03
onverhard	125105,64	502702,13	4	5,96	2,22	1,49
onverhard	125112,58	502698,98	4	5,88	2,16	1,47
onverhard	125184,11	502626,46	4	8,97	5,01	2,10
onverhard	125207,47	502604,72	4	5,62	1,95	1,27
onverhard	125109,65	502705,36	4	5,94	2,21	1,49
onverhard	125047,03	502687,58	4	6,09	2,32	1,52
onverhard	125108,70	502695,84	4	5,84	2,13	1,46
onverhard	125059,82	502695,55	4	6,02	2,26	1,50
onverhard	125025,69	502666,42	4	5,96	2,22	1,49
onverhard	125034,72	502676,62	4	6,18	2,38	1,54
onverhard	125191,33	502619,54	4	6,16	2,36	1,43
onverhard	125271,51	502664,42	90	2,81	0,63	0,03
onverhard	125300,24	502650,99	101	4,87	1,81	0,03
onverhard	125291,53	502661,86	102	4,89	1,82	0,03
onverhard	125321,38	502626,40	103	4,90	1,83	0,03
onverhard	125267,12	502667,62	92	2,81	0,63	0,03

# Invoergegevens van het model

## Ontwikkelingslocatie Overweerseepolderdijk

Buro Ontwerp & Omgeving

Model: Ontwikkelingslocatie Overweerseepolderdijk 4 (2021-11)  
Purmerend - Purmerend  
Groep: (hoofdgroep)  
Lijst van Bodemgebieden, voor rekenmethode Wegverkeerslawaai - RMG-2012, wegverkeer

Groep	Max.lengte	Bf
groenvoorziening	17,46	0,80
groenvoorziening	6,61	0,80
groenvoorziening	6,08	0,80
groenvoorziening	11,63	0,80
groenvoorziening	10,57	0,80
groenvoorziening	28,36	0,80
groenvoorziening	36,25	0,80
groenvoorziening	2,56	0,80
groenvoorziening	16,36	0,80
groenvoorziening	17,01	0,80
groenvoorziening	23,79	0,80
groenvoorziening	5,26	0,80
groenvoorziening	2,95	0,80
groenvoorziening	8,02	0,80
groenvoorziening	3,99	0,80
groenvoorziening	25,54	0,80
groenvoorziening	21,47	0,80
groenvoorziening	22,17	0,80
groenvoorziening	19,19	0,80
groenvoorziening	6,22	0,80
groenvoorziening	12,21	0,80
groenvoorziening	3,43	0,80
groenvoorziening	18,34	0,80
groenvoorziening	3,33	0,80
onverhard	27,98	0,80
onverhard	29,04	0,80
onverhard	2,82	0,80
onverhard	3,06	0,80
onverhard	2,66	0,80
onverhard	11,11	0,80
onverhard	7,87	0,80
onverhard	2,56	0,80
onverhard	1,49	0,80
onverhard	8,83	0,80
onverhard	2,56	0,80
onverhard	2,61	0,80
onverhard	7,87	0,80
onverhard	1,45	0,80
onverhard	5,28	0,80
onverhard	5,28	0,80
onverhard	0,03	0,80
onverhard	0,51	0,80
onverhard	0,49	0,80
onverhard	0,03	0,80
onverhard	3,15	0,80
onverhard	0,51	0,80
onverhard	1,49	0,80
onverhard	1,47	0,80
onverhard	2,36	0,80
onverhard	1,57	0,80
onverhard	1,49	0,80
onverhard	1,52	0,80
onverhard	1,46	0,80
onverhard	1,50	0,80
onverhard	1,49	0,80
onverhard	1,54	0,80
onverhard	1,67	0,80
onverhard	0,03	0,80
onverhard	0,50	0,80
onverhard	0,51	0,80
onverhard	0,50	0,80
onverhard	0,03	0,80

# Invoergegevens van het model

## Ontwikkelingslocatie Overweerseepolderdijk

Buro Ontwerp & Omgeving

Model: Ontwikkelingslocatie Overweerseepolderdijk 4 (2021-11)  
 Purmerend - Purmerend  
 Groep: (hoofdgroep)  
 Lijst van Bodemgebieden, voor rekenmethode Wegverkeerslawaaai - RMG-2012, wegverkeer

Groep	ItemID	Grp.ID	Datum	Naam	Omschr.	Vorm
onverhard	126146	7 16:44, 1	jun 2021	onverhard		Polygoon
onverhard	126148	7 16:44, 1	jun 2021	onverhard		Polygoon
onverhard	126181	7 16:44, 1	jun 2021	onverhard		Polygoon
onverhard	126365	7 16:44, 1	jun 2021	onverhard		Polygoon
onverhard	126366	7 16:44, 1	jun 2021	onverhard		Polygoon
onverhard	126367	7 16:44, 1	jun 2021	onverhard		Polygoon
onverhard	126382	7 16:44, 1	jun 2021	onverhard		Polygoon
onverhard	126460	7 16:44, 1	jun 2021	onverhard		Polygoon
onverhard	126752	7 16:44, 1	jun 2021	onverhard		Polygoon
onverhard	126772	7 16:44, 1	jun 2021	onverhard		Polygoon
onverhard	126778	7 16:44, 1	jun 2021	onverhard		Polygoon
onverhard	126890	7 16:44, 1	jun 2021	onverhard		Polygoon
onverhard	126894	7 16:44, 1	jun 2021	onverhard		Polygoon
onverhard	126899	7 16:44, 1	jun 2021	onverhard		Polygoon
onverhard	126903	7 16:44, 1	jun 2021	onverhard		Polygoon
onverhard	126904	7 16:44, 1	jun 2021	onverhard		Polygoon
onverhard	126906	7 16:44, 1	jun 2021	onverhard		Polygoon
onverhard	126907	7 16:44, 1	jun 2021	onverhard		Polygoon
onverhard	126917	7 16:44, 1	jun 2021	onverhard		Polygoon
onverhard	126924	7 16:44, 1	jun 2021	onverhard		Polygoon
onverhard	126925	7 16:44, 1	jun 2021	onverhard		Polygoon
onverhard	127128	7 16:44, 1	jun 2021	onverhard		Polygoon
onverhard	127157	7 16:44, 1	jun 2021	onverhard		Polygoon
onverhard	127158	7 16:44, 1	jun 2021	onverhard		Polygoon
onverhard	127340	7 16:44, 1	jun 2021	onverhard		Polygoon
onverhard	127343	7 16:44, 1	jun 2021	onverhard		Polygoon
onverhard	127344	7 16:44, 1	jun 2021	onverhard		Polygoon
onverhard	127346	7 16:44, 1	jun 2021	onverhard		Polygoon
onverhard	127347	7 16:44, 1	jun 2021	onverhard		Polygoon
onverhard	127365	7 16:44, 1	jun 2021	onverhard		Polygoon
onverhard	127366	7 16:44, 1	jun 2021	onverhard		Polygoon
onverhard	127394	7 16:44, 1	jun 2021	onverhard		Polygoon
onverhard	127992	7 16:44, 1	jun 2021	onverhard		Polygoon
onverhard	127995	7 16:44, 1	jun 2021	onverhard		Polygoon
onverhard	128034	7 16:44, 1	jun 2021	onverhard		Polygoon
onverhard	128038	7 16:44, 1	jun 2021	onverhard		Polygoon
onverhard	128044	7 16:44, 1	jun 2021	onverhard		Polygoon
onverhard	128088	7 16:44, 1	jun 2021	onverhard		Polygoon
onverhard	128091	7 16:44, 1	jun 2021	onverhard		Polygoon
onverhard	128109	7 16:44, 1	jun 2021	onverhard		Polygoon
onverhard	128123	7 16:44, 1	jun 2021	onverhard		Polygoon
onverhard	128135	7 16:44, 1	jun 2021	onverhard		Polygoon
onverhard	128139	7 16:44, 1	jun 2021	onverhard		Polygoon
onverhard	128141	7 16:44, 1	jun 2021	onverhard		Polygoon
onverhard	128187	7 16:44, 1	jun 2021	onverhard		Polygoon
onverhard	128189	7 16:44, 1	jun 2021	onverhard		Polygoon
onverhard	128193	7 16:44, 1	jun 2021	onverhard		Polygoon
onverhard	128203	7 16:44, 1	jun 2021	onverhard		Polygoon
onverhard	128215	7 16:44, 1	jun 2021	onverhard		Polygoon
onverhard	128219	7 16:44, 1	jun 2021	onverhard		Polygoon
onverhard	128231	7 16:44, 1	jun 2021	onverhard		Polygoon
onverhard	128232	7 16:44, 1	jun 2021	onverhard		Polygoon
onverhard	128238	7 16:44, 1	jun 2021	onverhard		Polygoon
onverhard	128264	7 16:44, 1	jun 2021	onverhard		Polygoon
onverhard	128272	7 16:44, 1	jun 2021	onverhard		Polygoon
onverhard	128291	7 16:44, 1	jun 2021	onverhard		Polygoon
onverhard	128302	7 16:44, 1	jun 2021	onverhard		Polygoon
onverhard	128746	7 16:44, 1	jun 2021	onverhard		Polygoon
onverhard	128834	7 16:44, 1	jun 2021	onverhard		Polygoon
onverhard	128880	7 16:44, 1	jun 2021	onverhard		Polygoon
loofbos	89611	10 16:44, 1	jun 2021	loofbos		Polygoon
grasland overig	79594	11 16:44, 1	jun 2021	grasland o		Polygoon

# Invoergegevens van het model

## Ontwikkelingslocatie Overweerseepolderdijk

Buro Ontwerp & Omgeving

Model: Ontwikkelingslocatie Overweerseepolderdijk 4 (2021-11)  
 Purmerend - Purmerend  
 Groep: (hoofdgroep)  
 Lijst van Bodemgebieden, voor rekenmethode Wegverkeerslawaai - RMG-2012, wegverkeer

Groep	X-1	Y-1	Vormpunten	Omtrek	Oppervlak	Min. lengte
onverhard	125277,26	502660,18	92	2,81	0,63	0,03
onverhard	125291,60	502661,80	84	4,91	1,83	0,02
onverhard	125625,26	502090,56	8	6,23	2,18	0,11
onverhard	125291,07	502503,62	4	6,12	2,34	1,53
onverhard	125277,94	502514,34	4	6,04	2,28	1,50
onverhard	125300,78	502496,82	4	6,06	2,29	1,51
onverhard	125173,34	502675,73	5	7,10	3,04	0,01
onverhard	125067,54	502602,56	15	104,73	478,75	0,52
onverhard	125260,54	502906,13	5	11,51	2,93	0,63
onverhard	125486,24	502999,50	8	13,50	11,07	0,23
onverhard	125420,86	503068,48	6	16,76	11,09	1,60
onverhard	125370,10	502454,06	4	5,61	1,96	1,30
onverhard	125372,71	502488,28	10	4,53	1,29	0,16
onverhard	125372,62	502493,60	17	4,54	1,29	0,03
onverhard	125381,18	502448,10	4	6,54	2,52	1,24
onverhard	125371,78	502497,45	10	4,45	1,25	0,16
onverhard	125360,22	502460,69	4	5,89	2,15	1,32
onverhard	125372,19	502485,49	10	4,57	1,31	0,16
onverhard	125390,96	502441,49	4	5,95	2,13	1,21
onverhard	125372,62	502493,60	4	4,54	1,28	1,07
onverhard	125279,21	502585,79	138	589,25	3174,97	0,02
onverhard	125543,81	502331,96	191	493,98	9684,55	0,01
onverhard	125562,21	502291,18	183	528,09	10004,34	0,01
onverhard	125558,17	502294,36	164	526,87	10022,25	0,01
onverhard	125329,36	502247,35	4	9,49	5,09	1,63
onverhard	125317,32	502287,72	4	9,54	5,14	1,63
onverhard	125330,84	502279,86	4	9,47	5,07	1,64
onverhard	125306,62	502293,93	4	9,53	5,15	1,65
onverhard	125335,45	502257,44	4	9,58	5,14	1,62
onverhard	125470,51	502366,40	40	206,68	2391,12	0,11
onverhard	125496,36	502330,27	100	277,40	3478,53	0,22
onverhard	125699,42	502146,59	44	38,43	72,14	0,02
onverhard	125626,77	502586,71	32	204,72	2571,43	0,34
onverhard	125282,83	502667,75	99	4,83	1,79	0,03
onverhard	125214,30	502597,21	4	7,40	3,00	1,20
onverhard	125200,21	502612,43	4	6,62	2,67	1,38
onverhard	125251,82	502612,32	527	828,59	3114,04	0,01
onverhard	125251,82	502612,32	525	826,78	3140,44	0,01
onverhard	125250,38	502613,54	630	984,65	3846,93	0,02
onverhard	125232,08	502576,34	5	9,71	4,24	1,13
onverhard	125109,22	502474,87	4	4,45	1,22	0,98
onverhard	125046,84	502406,25	4	4,38	1,19	0,99
onverhard	125099,93	502480,64	4	4,37	1,17	0,95
onverhard	125041,11	502398,83	4	4,44	1,22	0,99
onverhard	125070,93	502450,58	5	5,93	2,18	0,31
onverhard	125221,31	502589,27	4	9,06	3,92	1,16
onverhard	125080,32	502498,41	6	6,07	2,31	0,59
onverhard	125077,73	502343,81	4	5,11	1,63	1,20
onverhard	125080,66	502483,28	4	5,92	2,19	1,48
onverhard	125063,11	502348,64	4	3,60	0,81	0,88
onverhard	125106,76	502476,38	4	4,37	1,18	0,98
onverhard	125070,21	502345,33	4	3,61	0,82	0,90
onverhard	125103,85	502479,32	4	4,42	1,21	1,01
onverhard	125084,71	502340,46	4	5,06	1,60	1,18
onverhard	125280,11	502605,38	92	2,86	0,65	0,03
onverhard	125091,66	502336,11	4	4,78	1,42	1,15
onverhard	125073,31	502456,34	5	5,96	2,21	0,43
onverhard	125697,51	502140,76	37	33,56	62,99	0,02
onverhard	125398,86	502436,15	4	7,11	2,81	1,19
onverhard	125525,57	502250,32	103	255,63	246,49	0,02
loofbos	125483,62	502264,96	35	23,83	13,08	0,03
grasland overig	125711,22	502092,64	40	475,17	586,44	0,15

# Invoergegevens van het model

## Ontwikkelingslocatie Overweerseepolderdijk

Buro Ontwerp & Omgeving

Model: Ontwikkelingslocatie Overweerseepolderdijk 4 (2021-11)  
Purmerend - Purmerend  
Groep: (hoofdgroep)  
Lijst van Bodemgebieden, voor rekenmethode Wegverkeerslawaaï - RMG-2012, wegverkeer

Groep	Max.lengte	Bf
onverhard	0,03	0,80
onverhard	0,53	0,80
onverhard	1,52	0,80
onverhard	1,53	0,80
onverhard	1,52	0,80
onverhard	1,52	0,80
onverhard	2,11	0,80
onverhard	37,02	0,80
onverhard	5,06	0,80
onverhard	2,93	0,80
onverhard	4,93	0,80
onverhard	1,53	0,80
onverhard	1,18	0,80
onverhard	1,20	0,80
onverhard	2,03	0,80
onverhard	1,13	0,80
onverhard	1,63	0,80
onverhard	1,18	0,80
onverhard	1,77	0,80
onverhard	1,20	0,80
onverhard	26,84	0,80
onverhard	26,98	0,80
onverhard	26,98	0,80
onverhard	26,98	0,80
onverhard	3,12	0,80
onverhard	3,14	0,80
onverhard	3,10	0,80
onverhard	3,11	0,80
onverhard	3,17	0,80
onverhard	53,69	0,80
onverhard	53,69	0,80
onverhard	6,68	0,80
onverhard	48,36	0,80
onverhard	0,51	0,80
onverhard	2,50	0,80
onverhard	1,94	0,80
onverhard	38,09	0,80
onverhard	38,09	0,80
onverhard	40,32	0,80
onverhard	3,74	0,80
onverhard	1,24	0,80
onverhard	1,20	0,80
onverhard	1,23	0,80
onverhard	1,23	0,80
onverhard	1,64	0,80
onverhard	3,37	0,80
onverhard	1,52	0,80
onverhard	1,36	0,80
onverhard	1,48	0,80
onverhard	0,92	0,80
onverhard	1,20	0,80
onverhard	0,91	0,80
onverhard	1,21	0,80
onverhard	1,34	0,80
onverhard	0,03	0,80
onverhard	1,22	0,80
onverhard	1,59	0,80
onverhard	7,19	0,80
onverhard	2,38	0,80
onverhard	63,88	0,80
loofbos	8,57	0,80
grasland overig	79,30	0,80

# Invoergegevens van het model

## Ontwikkelingslocatie Overweerseepolderdijk

Buro Ontwerp & Omgeving

Model: Ontwikkelingslocatie Overweerseepolderdijk 4 (2021-11)  
 Purmerend - Purmerend  
 Groep: (hoofdgroep)  
 Lijst van Bodemgebieden, voor rekenmethode Wegverkeerslawaaai - RMG-2012, wegverkeer

Groep	ItemID	Grp.ID	Datum	Naam	Omschr.	Vorm
grasland overig	79598	11 16:44, 1 jun 2021	1 jun 2021	grasland o		Polygoon
grasland overig	79619	11 16:44, 1 jun 2021	1 jun 2021	grasland o		Polygoon
grasland overig	79623	11 16:44, 1 jun 2021	1 jun 2021	grasland o		Polygoon
grasland overig	79624	11 16:44, 1 jun 2021	1 jun 2021	grasland o		Polygoon
grasland overig	79631	11 16:44, 1 jun 2021	1 jun 2021	grasland o		Polygoon
grasland overig	79648	11 16:44, 1 jun 2021	1 jun 2021	grasland o		Polygoon
grasland overig	79649	11 16:44, 1 jun 2021	1 jun 2021	grasland o		Polygoon
grasland overig	89766	11 16:44, 1 jun 2021	1 jun 2021	grasland o		Polygoon
grasland overig	90354	11 16:44, 1 jun 2021	1 jun 2021	grasland o		Polygoon
grasland overig	92453	11 16:44, 1 jun 2021	1 jun 2021	grasland o		Polygoon
grasland overig	92456	11 16:44, 1 jun 2021	1 jun 2021	grasland o		Polygoon
grasland overig	92460	11 16:44, 1 jun 2021	1 jun 2021	grasland o		Polygoon
grasland overig	92462	11 16:44, 1 jun 2021	1 jun 2021	grasland o		Polygoon
grasland overig	92463	11 16:44, 1 jun 2021	1 jun 2021	grasland o		Polygoon
grasland overig	92464	11 16:44, 1 jun 2021	1 jun 2021	grasland o		Polygoon
grasland overig	92597	11 16:44, 1 jun 2021	1 jun 2021	grasland o		Polygoon
grasland overig	92598	11 16:44, 1 jun 2021	1 jun 2021	grasland o		Polygoon
grasland overig	92900	11 16:44, 1 jun 2021	1 jun 2021	grasland o		Polygoon
grasland overig	92991	11 16:44, 1 jun 2021	1 jun 2021	grasland o		Polygoon
rietland	91794	13 16:44, 1 jun 2021	1 jun 2021	rietland		Polygoon
gemengd bos	93066	14 16:44, 1 jun 2021	1 jun 2021	gemengd bo		Polygoon
zand	125665	23 16:44, 1 jun 2021	1 jun 2021	zand	strand en strandwal	Polygoon
zand	128059	23 16:44, 1 jun 2021	1 jun 2021	zand		Polygoon
erf	111682	22 16:45, 1 jun 2021	1 jun 2021	erf		Polygoon
erf	111683	22 16:45, 1 jun 2021	1 jun 2021	erf		Polygoon
erf	111749	22 16:45, 1 jun 2021	1 jun 2021	erf		Polygoon
erf	112007	22 16:45, 1 jun 2021	1 jun 2021	erf		Polygoon
erf	112012	22 16:45, 1 jun 2021	1 jun 2021	erf		Polygoon
erf	112026	22 16:45, 1 jun 2021	1 jun 2021	erf		Polygoon
erf	112027	22 16:45, 1 jun 2021	1 jun 2021	erf		Polygoon
erf	112037	22 16:45, 1 jun 2021	1 jun 2021	erf		Polygoon
erf	112053	22 16:45, 1 jun 2021	1 jun 2021	erf		Polygoon
erf	112054	22 16:45, 1 jun 2021	1 jun 2021	erf		Polygoon
erf	112057	22 16:45, 1 jun 2021	1 jun 2021	erf		Polygoon
erf	112058	22 16:45, 1 jun 2021	1 jun 2021	erf		Polygoon
erf	113691	22 16:45, 1 jun 2021	1 jun 2021	erf		Polygoon
erf	113720	22 16:45, 1 jun 2021	1 jun 2021	erf		Polygoon
erf	113741	22 16:45, 1 jun 2021	1 jun 2021	erf		Polygoon
erf	113742	22 16:45, 1 jun 2021	1 jun 2021	erf		Polygoon
erf	114886	22 16:45, 1 jun 2021	1 jun 2021	erf		Polygoon
erf	114895	22 16:45, 1 jun 2021	1 jun 2021	erf		Polygoon
erf	114909	22 16:45, 1 jun 2021	1 jun 2021	erf		Polygoon
erf	114920	22 16:45, 1 jun 2021	1 jun 2021	erf		Polygoon
erf	114943	22 16:45, 1 jun 2021	1 jun 2021	erf		Polygoon
erf	123980	22 16:45, 1 jun 2021	1 jun 2021	erf		Polygoon
erf	123981	22 16:45, 1 jun 2021	1 jun 2021	erf		Polygoon
erf	123982	22 16:45, 1 jun 2021	1 jun 2021	erf		Polygoon
erf	123983	22 16:45, 1 jun 2021	1 jun 2021	erf		Polygoon
erf	123985	22 16:45, 1 jun 2021	1 jun 2021	erf		Polygoon
erf	123986	22 16:45, 1 jun 2021	1 jun 2021	erf		Polygoon
erf	123990	22 16:45, 1 jun 2021	1 jun 2021	erf		Polygoon
erf	123992	22 16:45, 1 jun 2021	1 jun 2021	erf		Polygoon
erf	123995	22 16:45, 1 jun 2021	1 jun 2021	erf		Polygoon
erf	123996	22 16:45, 1 jun 2021	1 jun 2021	erf		Polygoon
erf	123998	22 16:45, 1 jun 2021	1 jun 2021	erf		Polygoon
erf	124000	22 16:45, 1 jun 2021	1 jun 2021	erf		Polygoon
erf	124001	22 16:45, 1 jun 2021	1 jun 2021	erf		Polygoon
erf	124002	22 16:45, 1 jun 2021	1 jun 2021	erf		Polygoon
erf	124004	22 16:45, 1 jun 2021	1 jun 2021	erf		Polygoon
erf	124009	22 16:45, 1 jun 2021	1 jun 2021	erf		Polygoon
erf	124012	22 16:45, 1 jun 2021	1 jun 2021	erf		Polygoon
erf	124013	22 16:45, 1 jun 2021	1 jun 2021	erf		Polygoon

# Invoergegevens van het model

## Ontwikkelingslocatie Overweerseepolderdijk

Buro Ontwerp & Omgeving

Model: Ontwikkelingslocatie Overweerseepolderdijk 4 (2021-11)  
 Purmerend - Purmerend  
 Groep: (hoofdgroep)  
 Lijst van Bodemgebieden, voor rekenmethode Wegverkeerslawaaï - RMG-2012, wegverkeer

Groep	X-1	Y-1	Vormpunten	Omtrek	Oppervlak	Min.lengte
grasland overig	125627,23	501939,86	41	475,17	586,44	0,15
grasland overig	125626,74	501938,96	37	476,29	624,36	0,15
grasland overig	125601,79	501912,72	11	33,02	40,27	0,14
grasland overig	125738,42	502140,00	39	476,39	624,42	0,05
grasland overig	125711,90	502093,87	44	476,39	624,41	0,05
grasland overig	125727,80	502124,02	48	476,93	626,18	0,05
grasland overig	125680,97	502037,50	50	476,78	625,66	0,05
grasland overig	125219,06	502923,92	34	163,29	443,85	0,48
grasland overig	125761,56	502188,90	16	134,34	98,75	0,08
grasland overig	125761,56	502188,90	14	134,34	98,75	0,77
grasland overig	125761,03	502189,75	11	64,15	99,80	0,02
grasland overig	125715,58	502110,03	8	44,41	84,00	0,17
grasland overig	125761,56	502188,90	15	134,34	98,75	0,08
grasland overig	125748,18	502171,96	14	64,15	99,80	0,02
grasland overig	125706,76	502095,28	11	44,41	84,00	0,01
grasland overig	125752,59	502165,36	32	190,55	88,21	0,60
grasland overig	125752,59	502165,36	32	183,62	79,03	0,36
grasland overig	125221,62	502921,49	23	106,31	148,61	0,23
grasland overig	125795,49	502243,14	4	10,12	4,33	1,31
rietland	125055,48	502824,10	33	149,77	171,47	0,08
gemengd bos	125090,99	503121,29	61	781,95	22103,45	0,30
zand	125746,29	503113,40	6	24,35	22,61	1,21
zand	125781,29	502607,90	26	57,24	160,92	0,92
erf	125592,71	501933,78	111	749,95	4462,57	0,04
erf	125592,71	501933,78	33	121,57	152,51	0,01
erf	125591,31	501931,42	23	98,56	114,87	0,04
erf	125479,33	501995,06	4	14,89	5,02	0,74
erf	125475,58	501987,01	5	7,36	3,32	0,74
erf	125518,63	501940,43	193	950,92	1840,27	0,03
erf	125477,09	501963,97	7	66,82	74,54	1,30
erf	125480,50	501998,26	4	2,59	0,39	0,48
erf	125385,08	502076,06	236	709,73	4584,96	0,01
erf	125525,81	502000,00	179	913,66	1854,29	0,03
erf	125343,57	502042,93	227	708,64	4616,96	0,01
erf	125364,63	502085,78	231	708,64	4616,96	0,01
erf	125705,58	502127,10	118	786,73	4917,24	0,01
erf	125632,38	501949,36	117	786,73	4917,24	0,01
erf	125593,42	501935,57	111	512,25	2656,30	0,03
erf	125633,62	501951,65	112	512,25	2656,29	0,03
erf	125479,33	501995,06	7	20,77	8,34	0,76
erf	125485,30	502006,91	181	914,64	1854,69	0,03
erf	125364,63	502085,78	253	822,11	4949,71	0,01
erf	125485,10	502006,56	188	962,35	1841,37	0,03
erf	125461,22	502019,87	276	775,22	4883,70	0,01
erf	124905,75	502536,21	125	545,81	615,61	0,10
erf	124921,82	502513,78	5	30,60	3,49	0,10
erf	124920,20	502405,81	9	23,45	2,44	0,16
erf	124918,50	502406,60	9	18,61	20,30	0,16
erf	124920,20	502405,81	4	19,35	18,71	2,62
erf	124845,66	502508,48	11	52,71	74,28	0,25
erf	124852,33	502495,69	13	51,79	80,00	0,25
erf	124939,50	502352,50	4	11,31	5,08	1,10
erf	124927,35	502401,34	7	36,04	81,46	1,42
erf	124895,41	502583,04	27	129,48	79,00	0,16
erf	124938,05	502468,16	5	36,80	3,52	0,38
erf	124914,41	502391,15	11	58,61	57,30	1,16
erf	124866,01	502451,00	6	14,63	5,00	0,16
erf	124941,34	502394,17	4	22,76	7,89	0,67
erf	124880,39	502421,55	6	23,16	31,63	0,81
erf	124955,74	502502,71	8	83,89	31,62	0,14
erf	124893,79	502420,62	12	44,11	14,75	0,02
erf	124913,90	502464,36	20	112,63	79,49	0,29



# Invoergegevens van het model

## Ontwikkelingslocatie Overweerseepolderdijk

Buro Ontwerp & Omgeving

Model: Ontwikkelingslocatie Overweerseepolderdijk 4 (2021-11)  
Purmerend - Purmerend  
Groep: (hoofdgroep)  
Lijst van Bodemgebieden, voor rekenmethode Wegverkeerslawaaï - RMG-2012, wegverkeer

Groep	Max.lengte	Bf
grasland overig	79,30	0,80
grasland overig	79,30	0,80
grasland overig	8,32	0,80
grasland overig	79,30	0,80
grasland overig	79,30	0,80
grasland overig	79,30	0,80
grasland overig	60,09	0,80
grasland overig	19,42	0,80
grasland overig	27,06	0,80
grasland overig	27,06	0,80
grasland overig	23,24	0,80
grasland overig	17,19	0,80
grasland overig	27,06	0,80
grasland overig	23,24	0,80
grasland overig	23,24	0,80
grasland overig	21,86	0,80
grasland overig	4,18	0,80
rietland	25,54	0,80
gemengd bos	61,82	0,80
zand	7,42	0,80
zand	6,08	0,80
erf	66,53	0,50
erf	17,75	0,50
erf	17,24	0,50
erf	6,72	0,50
erf	2,17	0,50
erf	55,18	0,50
erf	19,05	0,50
erf	0,80	0,50
erf	36,15	0,50
erf	55,18	0,50
erf	36,15	0,50
erf	36,15	0,50
erf	62,90	0,50
erf	62,90	0,50
erf	51,70	0,50
erf	51,70	0,50
erf	6,72	0,50
erf	55,18	0,50
erf	44,98	0,50
erf	55,18	0,50
erf	36,15	0,50
erf	15,64	0,50
erf	15,14	0,50
erf	8,42	0,50
erf	4,17	0,50
erf	7,00	0,50
erf	7,51	0,50
erf	9,40	0,50
erf	4,55	0,50
erf	9,98	0,50
erf	22,75	0,50
erf	18,21	0,50
erf	14,89	0,50
erf	6,40	0,50
erf	10,65	0,50
erf	7,20	0,50
erf	35,34	0,50
erf	8,01	0,50
erf	16,16	0,50

# Invoergegevens van het model

## Ontwikkelingslocatie Overweerseepolderdijk

Buro Ontwerp & Omgeving

Model: Ontwikkelingslocatie Overweerseepolderdijk 4 (2021-11)  
Purmerend - Purmerend  
Groep: (hoofdgroep)  
Lijst van Bodemgebieden, voor rekenmethode Wegverkeerslawaai - RMG-2012, wegverkeer

Groep	ItemID	Grp.ID	Datum	Naam	Omschr.	Vorm
erf	124014	22 16:45, 1	jun 2021	erf		Polygoon
erf	124015	22 16:45, 1	jun 2021	erf		Polygoon
erf	124017	22 16:45, 1	jun 2021	erf		Polygoon
erf	124018	22 16:45, 1	jun 2021	erf		Polygoon
erf	124019	22 16:45, 1	jun 2021	erf		Polygoon
erf	124024	22 16:45, 1	jun 2021	erf		Polygoon
erf	124026	22 16:45, 1	jun 2021	erf		Polygoon
erf	124027	22 16:45, 1	jun 2021	erf		Polygoon
erf	124028	22 16:45, 1	jun 2021	erf		Polygoon
erf	124186	22 16:45, 1	jun 2021	erf		Polygoon
erf	124335	22 16:45, 1	jun 2021	erf		Polygoon
erf	124336	22 16:45, 1	jun 2021	erf		Polygoon
erf	124337	22 16:45, 1	jun 2021	erf		Polygoon
erf	124338	22 16:45, 1	jun 2021	erf		Polygoon
erf	124339	22 16:45, 1	jun 2021	erf		Polygoon
erf	124341	22 16:45, 1	jun 2021	erf		Polygoon
erf	124342	22 16:45, 1	jun 2021	erf		Polygoon
erf	124344	22 16:45, 1	jun 2021	erf		Polygoon
erf	124345	22 16:45, 1	jun 2021	erf		Polygoon
erf	124346	22 16:45, 1	jun 2021	erf		Polygoon
erf	124347	22 16:45, 1	jun 2021	erf		Polygoon
erf	124348	22 16:45, 1	jun 2021	erf		Polygoon
erf	124349	22 16:45, 1	jun 2021	erf		Polygoon
erf	124350	22 16:45, 1	jun 2021	erf		Polygoon
erf	124351	22 16:45, 1	jun 2021	erf		Polygoon
erf	124352	22 16:45, 1	jun 2021	erf		Polygoon
erf	124353	22 16:45, 1	jun 2021	erf		Polygoon
erf	124354	22 16:45, 1	jun 2021	erf		Polygoon
erf	124355	22 16:45, 1	jun 2021	erf		Polygoon
erf	124356	22 16:45, 1	jun 2021	erf		Polygoon
erf	124357	22 16:45, 1	jun 2021	erf		Polygoon
erf	124359	22 16:45, 1	jun 2021	erf		Polygoon
erf	124362	22 16:45, 1	jun 2021	erf		Polygoon
erf	124364	22 16:45, 1	jun 2021	erf		Polygoon
erf	124365	22 16:45, 1	jun 2021	erf		Polygoon
erf	124366	22 16:45, 1	jun 2021	erf		Polygoon
erf	124371	22 16:45, 1	jun 2021	erf		Polygoon
erf	124372	22 16:45, 1	jun 2021	erf		Polygoon
erf	124373	22 16:45, 1	jun 2021	erf		Polygoon
erf	124374	22 16:45, 1	jun 2021	erf		Polygoon
erf	124377	22 16:45, 1	jun 2021	erf		Polygoon
erf	124379	22 16:45, 1	jun 2021	erf		Polygoon
erf	124380	22 16:45, 1	jun 2021	erf		Polygoon
erf	124382	22 16:45, 1	jun 2021	erf		Polygoon
erf	124383	22 16:45, 1	jun 2021	erf		Polygoon
erf	124396	22 16:45, 1	jun 2021	erf		Polygoon
erf	124422	22 16:45, 1	jun 2021	erf		Polygoon
erf	124426	22 16:45, 1	jun 2021	erf		Polygoon
erf	124427	22 16:45, 1	jun 2021	erf		Polygoon
erf	124490	22 16:45, 1	jun 2021	erf		Polygoon
erf	124491	22 16:45, 1	jun 2021	erf		Polygoon
erf	124492	22 16:45, 1	jun 2021	erf		Polygoon
erf	124706	22 16:45, 1	jun 2021	erf		Polygoon
erf	124707	22 16:45, 1	jun 2021	erf		Polygoon
erf	124709	22 16:45, 1	jun 2021	erf		Polygoon
erf	124713	22 16:45, 1	jun 2021	erf		Polygoon
erf	124717	22 16:45, 1	jun 2021	erf		Polygoon
erf	124732	22 16:45, 1	jun 2021	erf		Polygoon
erf	124735	22 16:45, 1	jun 2021	erf		Polygoon
erf	124738	22 16:45, 1	jun 2021	erf		Polygoon
erf	124744	22 16:45, 1	jun 2021	erf		Polygoon
erf	124745	22 16:45, 1	jun 2021	erf		Polygoon

# Invoergegevens van het model

## Ontwikkelingslocatie Overweerseepolderdijk

Buro Ontwerp & Omgeving

Model: Ontwikkelingslocatie Overweerseepolderdijk 4 (2021-11)  
 Purmerend - Purmerend  
 Groep: (hoofdgroep)  
 Lijst van Bodemgebieden, voor rekenmethode Wegverkeerslawaaai - RMG-2012, wegverkeer

Groep	X-1	Y-1	Vormpunten	Omtrek	Oppervlak	Min. lengte
erf	124922,05	502564,02	11	90,44	67,80	1,40
erf	124907,19	502409,32	7	51,61	50,31	0,26
erf	124862,38	502482,56	5	37,69	3,18	0,14
erf	124860,36	502441,75	4	14,31	4,84	0,76
erf	124925,57	502597,54	7	13,41	6,71	0,38
erf	124863,72	502451,13	13	13,84	4,45	0,02
erf	124905,75	502536,21	7	5,91	1,51	0,28
erf	124952,71	502497,02	11	59,15	13,93	0,01
erf	124899,90	502377,69	5	40,29	84,87	1,58
erf	124863,72	502451,13	7	13,84	4,45	0,05
erf	125807,68	502812,84	137	759,86	6771,87	0,03
erf	125570,37	502811,62	24	263,28	846,48	0,08
erf	125787,75	502863,73	96	484,57	4278,71	0,03
erf	125708,18	502814,30	5	25,84	30,77	1,44
erf	125722,71	502805,76	5	28,52	27,27	2,47
erf	125550,87	502808,31	47	261,26	823,49	0,01
erf	125605,68	502894,56	6	22,53	24,07	0,85
erf	125807,68	502812,84	144	975,52	5661,87	0,03
erf	125653,30	502842,07	25	118,16	367,26	0,10
erf	125653,30	502842,07	29	122,93	357,14	0,10
erf	125132,43	502819,80	160	237,33	583,77	0,01
erf	125616,41	502835,92	7	39,95	71,22	0,12
erf	125643,46	502823,57	105	600,76	2395,05	0,01
erf	125647,70	502876,52	10	86,66	380,69	1,48
erf	125653,09	502843,32	4	57,55	203,92	12,59
erf	125613,63	502853,22	6	40,10	72,02	0,20
erf	125626,56	502838,84	4	58,02	207,11	12,69
erf	125632,39	502882,17	19	81,68	148,54	0,06
erf	125641,91	502823,33	17	131,96	301,86	0,17
erf	125660,98	502858,81	8	46,32	119,98	0,05
erf	125658,20	502876,02	6	46,10	118,99	0,06
erf	125677,92	502887,81	108	1053,26	6523,01	0,04
erf	125117,66	502818,01	11	38,33	41,46	0,25
erf	125794,29	502883,15	109	1134,62	7567,19	0,01
erf	125112,47	502814,50	173	278,28	622,28	0,01
erf	125119,92	502794,66	23	74,65	137,93	0,14
erf	125111,79	502823,45	18	74,99	49,56	0,02
erf	125131,23	502823,50	146	237,69	599,99	0,01
erf	125103,83	502793,56	4	22,98	0,92	0,04
erf	125120,28	502794,77	34	107,35	147,52	0,05
erf	125111,23	502808,85	6	12,89	5,90	0,05
erf	125122,50	502828,55	143	231,79	595,54	0,01
erf	125117,73	502793,50	35	101,37	131,57	0,11
erf	125116,83	502793,06	31	79,45	129,55	0,17
erf	125122,91	502825,31	4	3,31	0,08	0,01
erf	124940,60	502759,84	11	27,61	25,98	0,50
erf	125018,19	502779,31	7	55,84	67,27	1,34
erf	124984,17	502757,21	13	77,69	196,01	0,09
erf	124990,56	502755,50	29	148,63	741,14	0,09
erf	125033,22	502709,63	41	64,35	66,02	0,01
erf	125042,42	502718,00	20	111,54	66,18	0,04
erf	125069,30	502751,31	9	26,16	17,16	0,12
erf	124886,07	502347,40	26	216,08	882,92	0,06
erf	124887,19	502345,76	27	218,28	897,58	0,01
erf	124855,88	502514,27	14	56,11	71,22	0,25
erf	124875,36	502626,42	8	54,60	176,72	1,37
erf	124885,78	502347,21	27	230,19	754,52	0,03
erf	125180,22	503087,28	62	703,05	5397,31	0,52
erf	125102,42	503014,38	59	787,38	11587,88	0,04
erf	125114,11	503078,69	485	3173,09	12808,43	0,04
erf	124916,20	503065,14	647	2973,95	7573,52	0,01
erf	125000,00	502997,18	604	3604,91	11140,29	0,01

# Invoergegevens van het model

## Ontwikkelingslocatie Overweerseepolderdijk

Buro Ontwerp & Omgeving

Model: Ontwikkelingslocatie Overweerseepolderdijk 4 (2021-11)  
Purmerend - Purmerend  
Groep: (hoofdgroep)  
Lijst van Bodemgebieden, voor rekenmethode Wegverkeerslawaaï - RMG-2012, wegverkeer

Groep	Max.lengte	Bf
erf	23,30	0,50
erf	16,46	0,50
erf	18,65	0,50
erf	6,40	0,50
erf	3,47	0,50
erf	6,39	0,50
erf	1,98	0,50
erf	19,08	0,50
erf	14,15	0,50
erf	6,39	0,50
erf	54,46	0,50
erf	46,85	0,50
erf	45,20	0,50
erf	9,43	0,50
erf	11,44	0,50
erf	46,85	0,50
erf	8,15	0,50
erf	54,46	0,50
erf	30,76	0,50
erf	30,76	0,50
erf	14,03	0,50
erf	15,29	0,50
erf	59,66	0,50
erf	27,04	0,50
erf	16,15	0,50
erf	15,40	0,50
erf	16,40	0,50
erf	27,64	0,50
erf	27,81	0,50
erf	15,28	0,50
erf	15,22	0,50
erf	69,94	0,50
erf	6,26	0,50
erf	69,94	0,50
erf	14,03	0,50
erf	7,35	0,50
erf	12,10	0,50
erf	14,03	0,50
erf	11,39	0,50
erf	12,03	0,50
erf	5,36	0,50
erf	14,03	0,50
erf	12,03	0,50
erf	9,31	0,50
erf	1,61	0,50
erf	8,26	0,50
erf	20,24	0,50
erf	19,07	0,50
erf	20,24	0,50
erf	17,31	0,50
erf	32,90	0,50
erf	9,25	0,50
erf	60,66	0,50
erf	62,65	0,50
erf	7,51	0,50
erf	15,06	0,50
erf	41,38	0,50
erf	54,93	0,50
erf	67,77	0,50
erf	67,77	0,50
erf	58,13	0,50
erf	73,70	0,50

# Invoergegevens van het model

## Ontwikkelingslocatie Overweerseepolderdijk

Model: Ontwikkelingslocatie Overweerseepolderdijk 4 (2021-11)  
 Purmerend - Purmerend  
 Groep: (hoofdgroep)  
 Lijst van Bodemgebieden, voor rekenmethode Wegverkeerslawaai - RMG-2012, wegverkeer

Groep	ItemID	Grp.ID	Datum	Naam	Omschr.	Vorm
erf	124752	22 16:45, 1	jun 2021	erf		Polygoon
erf	124758	22 16:45, 1	jun 2021	erf		Polygoon
erf	124767	22 16:45, 1	jun 2021	erf		Polygoon
erf	124768	22 16:45, 1	jun 2021	erf		Polygoon
erf	124775	22 16:45, 1	jun 2021	erf		Polygoon
erf	124777	22 16:45, 1	jun 2021	erf		Polygoon
erf	124779	22 16:45, 1	jun 2021	erf		Polygoon
erf	124783	22 16:45, 1	jun 2021	erf		Polygoon
erf	124786	22 16:45, 1	jun 2021	erf		Polygoon
erf	124788	22 16:45, 1	jun 2021	erf		Polygoon
erf	124801	22 16:45, 1	jun 2021	erf		Polygoon
erf	124803	22 16:45, 1	jun 2021	erf		Polygoon
erf	124808	22 16:45, 1	jun 2021	erf		Polygoon
erf	124810	22 16:45, 1	jun 2021	erf		Polygoon
erf	124821	22 16:45, 1	jun 2021	erf		Polygoon
erf	124823	22 16:45, 1	jun 2021	erf		Polygoon
erf	124835	22 16:45, 1	jun 2021	erf		Polygoon
erf	124836	22 16:45, 1	jun 2021	erf		Polygoon
erf	124844	22 16:45, 1	jun 2021	erf		Polygoon
erf	124870	22 16:45, 1	jun 2021	erf		Polygoon
erf	124871	22 16:45, 1	jun 2021	erf		Polygoon
erf	124872	22 16:45, 1	jun 2021	erf		Polygoon
erf	124874	22 16:45, 1	jun 2021	erf		Polygoon
erf	124878	22 16:45, 1	jun 2021	erf		Polygoon
erf	124882	22 16:45, 1	jun 2021	erf		Polygoon
erf	124890	22 16:45, 1	jun 2021	erf		Polygoon
erf	124892	22 16:45, 1	jun 2021	erf		Polygoon
erf	124894	22 16:45, 1	jun 2021	erf		Polygoon
erf	124895	22 16:45, 1	jun 2021	erf		Polygoon
erf	124900	22 16:45, 1	jun 2021	erf		Polygoon
erf	125424	22 16:45, 1	jun 2021	erf		Polygoon
erf	125426	22 16:45, 1	jun 2021	erf		Polygoon
erf	125428	22 16:45, 1	jun 2021	erf		Polygoon
erf	125432	22 16:45, 1	jun 2021	erf		Polygoon
erf	125435	22 16:45, 1	jun 2021	erf		Polygoon
erf	125437	22 16:45, 1	jun 2021	erf		Polygoon
erf	125447	22 16:45, 1	jun 2021	erf		Polygoon
erf	125448	22 16:45, 1	jun 2021	erf		Polygoon
erf	125453	22 16:45, 1	jun 2021	erf		Polygoon
erf	125464	22 16:45, 1	jun 2021	erf		Polygoon
erf	125470	22 16:45, 1	jun 2021	erf		Polygoon
erf	125471	22 16:45, 1	jun 2021	erf		Polygoon
erf	125472	22 16:45, 1	jun 2021	erf		Polygoon
erf	125473	22 16:45, 1	jun 2021	erf		Polygoon
erf	125474	22 16:45, 1	jun 2021	erf		Polygoon
erf	125475	22 16:45, 1	jun 2021	erf		Polygoon
erf	125477	22 16:45, 1	jun 2021	erf		Polygoon
erf	125478	22 16:45, 1	jun 2021	erf		Polygoon
erf	125480	22 16:45, 1	jun 2021	erf		Polygoon
erf	125481	22 16:45, 1	jun 2021	erf		Polygoon
erf	125482	22 16:45, 1	jun 2021	erf		Polygoon
erf	125486	22 16:45, 1	jun 2021	erf		Polygoon
erf	125489	22 16:45, 1	jun 2021	erf		Polygoon
erf	125490	22 16:45, 1	jun 2021	erf		Polygoon
erf	125498	22 16:45, 1	jun 2021	erf		Polygoon
erf	125503	22 16:45, 1	jun 2021	erf		Polygoon
erf	125504	22 16:45, 1	jun 2021	erf		Polygoon
erf	125531	22 16:45, 1	jun 2021	erf		Polygoon
erf	125537	22 16:45, 1	jun 2021	erf		Polygoon
erf	125540	22 16:45, 1	jun 2021	erf		Polygoon
erf	125543	22 16:45, 1	jun 2021	erf		Polygoon
erf	125545	22 16:45, 1	jun 2021	erf		Polygoon

# Invoergegevens van het model

## Ontwikkelingslocatie Overweerseepolderdijk

Buro Ontwerp & Omgeving

Model: Ontwikkelingslocatie Overweerseepolderdijk 4 (2021-11)  
 Purmerend - Purmerend  
 Groep: (hoofdgroep)  
 Lijst van Bodemgebieden, voor rekenmethode Wegverkeerslawaaai - RMG-2012, wegverkeer

Groep	X-1	Y-1	Vormpunten	Omtrek	Oppervlak	Min. lengte
erf	125114,11	503078,69	490	3136,64	12780,77	0,04
erf	125024,84	502997,08	604	3604,91	11118,32	0,01
erf	125000,02	503081,70	645	2968,08	7585,69	0,01
erf	125022,94	502977,52	602	3557,21	11131,37	0,01
erf	125022,94	502977,52	609	3676,28	11111,85	0,01
erf	125005,43	503036,73	665	2986,73	7546,01	0,01
erf	125102,02	503021,96	495	3164,48	12802,20	0,04
erf	124880,61	503061,66	667	2986,89	7554,72	0,01
erf	124900,04	503052,59	625	2963,20	7541,00	0,01
erf	125017,19	502948,19	584	3513,58	10772,43	0,02
erf	124887,54	503017,79	582	3513,68	10757,86	0,02
erf	125015,82	502967,00	596	3576,20	10727,77	0,02
erf	124926,50	503061,10	633	2967,16	7533,43	0,01
erf	125114,11	503078,69	495	3153,33	12828,28	0,04
erf	125128,14	502929,56	487	3125,86	12856,73	0,04
erf	125015,82	502967,00	598	3479,99	10727,37	0,02
erf	125000,00	502997,18	590	3479,99	10720,42	0,03
erf	125102,02	503021,96	480	3093,72	12802,01	0,04
erf	125000,00	502997,18	591	3479,99	10720,42	0,03
erf	125102,02	503021,96	476	3093,67	12797,88	0,04
erf	125066,70	503129,96	470	3057,66	12803,62	0,03
erf	124900,22	503012,89	609	3557,05	10654,73	0,03
erf	125015,82	502967,00	595	3489,89	10678,11	0,03
erf	125003,47	503055,66	637	2972,60	7552,84	0,01
erf	125071,16	502917,89	465	3067,92	12819,35	0,01
erf	125102,02	503021,96	476	3095,15	12797,12	0,01
erf	124893,47	503074,07	638	2973,51	7535,07	0,01
erf	125102,02	503021,96	478	3095,12	12759,22	0,01
erf	125003,47	503055,66	637	2969,69	7516,59	0,01
erf	125005,43	503036,73	644	3054,72	7504,22	0,01
erf	124922,16	502592,76	36	150,78	206,01	0,16
erf	124938,53	502595,60	35	138,34	229,22	0,16
erf	124907,56	502589,44	35	143,64	97,91	0,05
erf	124916,93	502395,94	11	41,84	102,55	0,19
erf	124927,35	502401,34	6	36,03	81,94	1,42
erf	124874,95	502565,87	128	545,15	607,56	0,10
erf	124886,76	502529,41	128	577,92	658,07	0,10
erf	124895,60	502534,32	121	563,16	670,68	0,10
erf	125226,52	502162,93	199	885,15	2460,07	0,15
erf	125226,52	502162,93	199	885,12	2459,47	0,15
erf	125174,19	502226,86	39	184,08	489,41	0,06
erf	125178,44	502219,80	4	22,60	23,29	2,65
erf	125171,16	502206,89	27	101,50	345,94	0,04
erf	125178,44	502219,80	8	30,39	2,49	0,04
erf	125213,31	502200,20	5	9,51	5,84	1,38
erf	125207,32	502200,56	5	30,46	13,42	0,91
erf	125468,38	502006,05	55	119,13	266,44	0,12
erf	125491,43	502046,19	5	12,11	8,80	1,11
erf	125471,15	502137,88	4	4,50	0,48	0,24
erf	125472,92	502137,46	4	3,56	0,69	0,57
erf	125493,20	502045,58	8	18,43	16,49	0,30
erf	125217,35	502146,15	191	866,17	2477,85	0,15
erf	125258,12	502110,86	192	870,37	2473,10	0,15
erf	125332,48	502089,37	3	2,85	0,01	0,01
erf	125309,78	502111,26	195	882,07	2460,32	0,15
erf	125272,12	502132,19	216	937,84	2444,17	0,15
erf	125338,87	502093,29	220	940,34	2436,83	0,15
erf	125736,15	503145,86	8	12,28	1,30	0,09
erf	125520,98	503237,92	9	51,89	89,29	3,25
erf	125504,07	503223,45	38	89,33	227,58	0,30
erf	125520,98	503237,92	29	111,80	160,90	0,42
erf	125520,98	503241,74	26	102,43	146,58	0,46

# Invoergegevens van het model

## Ontwikkelingslocatie Overweerseepolderdijk

Buro Ontwerp & Omgeving

Model: Ontwikkelingslocatie Overweerseepolderdijk 4 (2021-11)  
Purmerend - Purmerend  
Groep: (hoofdgroep)  
Lijst van Bodemgebieden, voor rekenmethode Wegverkeerslawaai - RMG-2012, wegverkeer

Groep	Max.lengte	Bf
erf	67,77	0,50
erf	73,70	0,50
erf	58,13	0,50
erf	64,85	0,50
erf	64,85	0,50
erf	58,13	0,50
erf	67,77	0,50
erf	58,13	0,50
erf	58,13	0,50
erf	64,85	0,50
erf	64,85	0,50
erf	64,85	0,50
erf	58,13	0,50
erf	67,77	0,50
erf	67,77	0,50
erf	64,85	0,50
erf	64,85	0,50
erf	67,77	0,50
erf	64,85	0,50
erf	67,77	0,50
erf	67,77	0,50
erf	64,85	0,50
erf	64,85	0,50
erf	64,85	0,50
erf	58,13	0,50
erf	67,77	0,50
erf	67,77	0,50
erf	58,13	0,50
erf	67,77	0,50
erf	58,13	0,50
erf	58,13	0,50
erf	22,75	0,50
erf	14,45	0,50
erf	14,32	0,50
erf	9,98	0,50
erf	9,98	0,50
erf	15,64	0,50
erf	15,64	0,50
erf	15,64	0,50
erf	47,84	0,50
erf	47,84	0,50
erf	22,26	0,50
erf	8,64	0,50
erf	14,83	0,50
erf	14,83	0,50
erf	2,64	0,50
erf	14,32	0,50
erf	20,95	0,50
erf	3,63	0,50
erf	2,04	0,50
erf	1,20	0,50
erf	4,05	0,50
erf	47,84	0,50
erf	47,84	0,50
erf	1,42	0,50
erf	47,94	0,50
erf	47,94	0,50
erf	47,94	0,50
erf	4,95	0,50
erf	8,71	0,50
erf	10,76	0,50
erf	20,04	0,50
erf	20,04	0,50

# Invoergegevens van het model

## Ontwikkelingslocatie Overweerseepolderdijk

Buro Ontwerp & Omgeving

Model: Ontwikkelingslocatie Overweerseepolderdijk 4 (2021-11)  
 Purmerend - Purmerend  
 Groep: (hoofdgroep)  
 Lijst van Bodemgebieden, voor rekenmethode Wegverkeerslawaaai - RMG-2012, wegverkeer

Groep	ItemID	Grp.ID	Datum	Naam	Omschr.	Vorm
erf	125548	22 16:45, 1	jun 2021	erf		Polygoon
erf	125660	22 16:45, 1	jun 2021	erf		Polygoon
erf	125661	22 16:45, 1	jun 2021	erf		Polygoon
erf	125662	22 16:45, 1	jun 2021	erf		Polygoon
erf	125663	22 16:45, 1	jun 2021	erf		Polygoon
erf	125664	22 16:45, 1	jun 2021	erf		Polygoon
erf	125666	22 16:45, 1	jun 2021	erf		Polygoon
erf	125667	22 16:45, 1	jun 2021	erf		Polygoon
erf	125668	22 16:45, 1	jun 2021	erf		Polygoon
erf	125669	22 16:45, 1	jun 2021	erf		Polygoon
erf	125670	22 16:45, 1	jun 2021	erf		Polygoon
erf	125671	22 16:45, 1	jun 2021	erf		Polygoon
erf	125672	22 16:45, 1	jun 2021	erf		Polygoon
erf	125673	22 16:45, 1	jun 2021	erf		Polygoon
erf	125674	22 16:45, 1	jun 2021	erf		Polygoon
erf	125675	22 16:45, 1	jun 2021	erf		Polygoon
erf	125676	22 16:45, 1	jun 2021	erf		Polygoon
erf	125677	22 16:45, 1	jun 2021	erf		Polygoon
erf	125678	22 16:45, 1	jun 2021	erf		Polygoon
erf	125679	22 16:45, 1	jun 2021	erf		Polygoon
erf	125680	22 16:45, 1	jun 2021	erf		Polygoon
erf	125681	22 16:45, 1	jun 2021	erf		Polygoon
erf	125683	22 16:45, 1	jun 2021	erf		Polygoon
erf	125684	22 16:45, 1	jun 2021	erf		Polygoon
erf	125685	22 16:45, 1	jun 2021	erf		Polygoon
erf	125686	22 16:45, 1	jun 2021	erf		Polygoon
erf	125687	22 16:45, 1	jun 2021	erf		Polygoon
erf	125688	22 16:45, 1	jun 2021	erf		Polygoon
erf	125689	22 16:45, 1	jun 2021	erf		Polygoon
erf	125690	22 16:45, 1	jun 2021	erf		Polygoon
erf	125691	22 16:45, 1	jun 2021	erf		Polygoon
erf	125695	22 16:45, 1	jun 2021	erf		Polygoon
erf	125696	22 16:45, 1	jun 2021	erf		Polygoon
erf	125697	22 16:45, 1	jun 2021	erf		Polygoon
erf	125698	22 16:45, 1	jun 2021	erf		Polygoon
erf	125699	22 16:45, 1	jun 2021	erf		Polygoon
erf	125700	22 16:45, 1	jun 2021	erf		Polygoon
erf	125701	22 16:45, 1	jun 2021	erf		Polygoon
erf	125702	22 16:45, 1	jun 2021	erf		Polygoon
erf	125704	22 16:45, 1	jun 2021	erf		Polygoon
erf	125706	22 16:45, 1	jun 2021	erf		Polygoon
erf	125707	22 16:45, 1	jun 2021	erf		Polygoon
erf	125709	22 16:45, 1	jun 2021	erf		Polygoon
erf	125710	22 16:45, 1	jun 2021	erf		Polygoon
erf	125711	22 16:45, 1	jun 2021	erf		Polygoon
erf	125714	22 16:45, 1	jun 2021	erf		Polygoon
erf	125715	22 16:45, 1	jun 2021	erf		Polygoon
erf	125716	22 16:45, 1	jun 2021	erf		Polygoon
erf	125717	22 16:45, 1	jun 2021	erf		Polygoon
erf	125719	22 16:45, 1	jun 2021	erf		Polygoon
erf	125720	22 16:45, 1	jun 2021	erf		Polygoon
erf	125723	22 16:45, 1	jun 2021	erf		Polygoon
erf	125724	22 16:45, 1	jun 2021	erf		Polygoon
erf	125725	22 16:45, 1	jun 2021	erf		Polygoon
erf	125726	22 16:45, 1	jun 2021	erf		Polygoon
erf	125727	22 16:45, 1	jun 2021	erf		Polygoon
erf	125728	22 16:45, 1	jun 2021	erf		Polygoon
erf	125729	22 16:45, 1	jun 2021	erf		Polygoon
erf	125730	22 16:45, 1	jun 2021	erf		Polygoon
erf	125731	22 16:45, 1	jun 2021	erf		Polygoon
erf	125733	22 16:45, 1	jun 2021	erf		Polygoon
erf	125734	22 16:45, 1	jun 2021	erf		Polygoon



# Invoergegevens van het model

## Ontwikkelingslocatie Overweerseepolderdijk

Buro Ontwerp & Omgeving

Model: Ontwikkelingslocatie Overweerseepolderdijk 4 (2021-11)  
 Purmerend - Purmerend  
 Groep: (hoofdgroep)  
 Lijst van Bodemgebieden, voor rekenmethode Wegverkeerslawaai - RMG-2012, wegverkeer

Groep	X-1	Y-1	Vormpunten	Omtrek	Oppervlak	Min. lengte
erf	125519,22	503240,67	8	51,14	68,16	0,43
erf	125663,39	502928,24	11	39,41	83,01	1,31
erf	125661,99	502922,87	11	32,94	60,76	1,01
erf	125723,40	502936,40	38	217,34	371,90	0,32
erf	125614,10	502958,13	7	47,21	110,99	3,51
erf	125695,44	502933,51	10	32,83	57,18	1,00
erf	125523,33	502883,08	149	812,60	1675,82	0,08
erf	125765,85	503065,29	6	10,28	4,63	0,17
erf	125725,95	502929,62	10	32,27	53,28	0,95
erf	125759,40	503008,57	6	17,28	7,05	0,91
erf	125704,86	503071,38	40	244,63	515,89	1,16
erf	125593,10	503124,73	43	216,94	476,34	0,12
erf	125759,24	503008,38	11	21,14	2,27	0,11
erf	125654,10	502964,11	18	141,33	234,19	0,90
erf	125653,30	503130,20	39	205,17	499,78	0,31
erf	125726,25	502927,42	34	215,45	412,62	0,62
erf	125611,61	503034,78	89	374,33	669,35	0,01
erf	125752,84	503063,53	4	10,95	4,10	0,89
erf	125615,36	502929,27	9	31,05	51,66	0,91
erf	125690,26	502806,12	7	25,79	21,52	0,01
erf	125723,82	502845,04	129	102,76	252,07	0,01
erf	125768,03	502949,84	6	12,17	1,29	0,22
erf	125651,44	503092,08	72	402,56	775,78	1,04
erf	125542,08	502807,75	17	156,79	108,99	1,01
erf	125687,55	502950,68	25	162,61	257,27	0,91
erf	125616,38	502836,11	4	39,00	66,77	4,42
erf	125658,21	502875,96	4	45,60	116,09	7,61
erf	125634,93	502922,08	29	190,90	338,78	1,06
erf	125752,84	503063,53	9	21,11	2,27	0,10
erf	125685,22	502926,70	8	34,59	70,60	0,96
erf	125672,54	503053,21	44	210,99	511,02	0,04
erf	125657,83	502878,32	16	86,78	169,03	0,10
erf	125697,56	502990,68	56	298,66	704,25	0,65
erf	125648,06	502981,26	38	170,86	505,90	0,16
erf	125637,49	502912,53	19	68,28	139,07	0,91
erf	125733,26	502943,39	11	32,03	58,76	0,85
erf	125621,01	502872,22	8	86,66	380,69	5,37
erf	125638,52	502934,04	15	40,55	53,06	0,91
erf	125657,76	503032,84	91	398,39	447,99	0,01
erf	125654,54	502926,69	11	33,08	61,94	0,62
erf	125563,45	503105,78	6	25,59	25,37	0,51
erf	125674,56	502930,20	10	39,40	71,11	0,15
erf	125771,48	502938,62	8	21,18	2,27	0,21
erf	125665,64	503098,57	62	289,15	558,68	0,04
erf	125611,48	502918,87	12	34,95	58,29	0,28
erf	125632,62	502941,68	19	143,20	193,03	1,92
erf	125613,58	502853,51	4	39,25	67,91	4,45
erf	125647,60	503001,65	16	111,98	159,07	1,12
erf	125653,30	502842,07	22	117,58	359,03	0,16
erf	125701,06	503148,41	53	327,77	1090,61	0,14
erf	125502,98	503008,08	134	776,16	1667,66	0,04
erf	125533,17	502857,11	27	112,93	362,82	0,33
erf	125749,23	503072,14	4	10,87	4,09	0,90
erf	125690,15	503035,06	53	295,00	443,81	0,03
erf	125627,93	502922,28	13	33,12	54,68	1,00
erf	125663,42	502843,67	4	45,66	116,49	7,68
erf	125702,94	502929,48	10	35,44	59,56	1,02
erf	125661,30	503018,58	13	114,76	219,02	2,89
erf	125703,90	502830,15	233	488,89	3409,64	0,01
erf	125731,26	503008,42	50	249,48	532,28	0,08
erf	125605,30	502903,19	24	110,96	201,87	1,04
erf	125608,66	503017,36	16	128,81	250,68	2,89

# Invoergegevens van het model

## Ontwikkelingslocatie Overweerseepolderdijk

Buro Ontwerp & Omgeving

Model: Ontwikkelingslocatie Overweerseepolderdijk 4 (2021-11)  
Purmerend - Purmerend  
Groep: (hoofdgroep)  
Lijst van Bodemgebieden, voor rekenmethode Wegverkeerslawaai - RMG-2012, wegverkeer

Groep	Max.lengte	Bf
erf	22,34	0,50
erf	7,30	0,50
erf	6,75	0,50
erf	49,41	0,50
erf	15,57	0,50
erf	6,78	0,50
erf	44,36	0,50
erf	3,86	0,50
erf	6,76	0,50
erf	7,72	0,50
erf	41,41	0,50
erf	35,30	0,50
erf	9,06	0,50
erf	54,77	0,50
erf	36,09	0,50
erf	23,71	0,50
erf	43,11	0,50
erf	4,59	0,50
erf	5,86	0,50
erf	9,16	0,50
erf	34,60	0,50
erf	4,99	0,50
erf	55,31	0,50
erf	46,85	0,50
erf	49,34	0,50
erf	15,08	0,50
erf	15,13	0,50
erf	48,60	0,50
erf	9,43	0,50
erf	9,88	0,50
erf	54,54	0,50
erf	30,52	0,50
erf	55,19	0,50
erf	11,14	0,50
erf	6,84	0,50
erf	6,58	0,50
erf	27,04	0,50
erf	3,73	0,50
erf	37,79	0,50
erf	6,65	0,50
erf	10,42	0,50
erf	9,91	0,50
erf	9,47	0,50
erf	45,02	0,50
erf	6,67	0,50
erf	58,67	0,50
erf	15,20	0,50
erf	37,88	0,50
erf	30,71	0,50
erf	64,52	0,50
erf	44,21	0,50
erf	46,59	0,50
erf	4,54	0,50
erf	36,21	0,50
erf	3,75	0,50
erf	15,14	0,50
erf	6,80	0,50
erf	50,35	0,50
erf	33,05	0,50
erf	24,84	0,50
erf	19,52	0,50
erf	54,10	0,50

# Invoergegevens van het model

## Ontwikkelingslocatie Overweerseepolderdijk

Buro Ontwerp & Omgeving

Model: Ontwikkelingslocatie Overweerseepolderdijk 4 (2021-11)  
 Purmerend - Purmerend  
 Groep: (hoofdgroep)  
 Lijst van Bodemgebieden, voor rekenmethode Wegverkeerslawaai - RMG-2012, wegverkeer

Groep	ItemID	Grp.ID	Datum	Naam	Omschr.	Vorm
erf	125735	22 16:45, 1	jun 2021	erf		Polygoon
erf	125736	22 16:45, 1	jun 2021	erf		Polygoon
erf	125737	22 16:45, 1	jun 2021	erf		Polygoon
erf	125738	22 16:45, 1	jun 2021	erf		Polygoon
erf	125740	22 16:45, 1	jun 2021	erf		Polygoon
erf	125743	22 16:45, 1	jun 2021	erf		Polygoon
erf	125744	22 16:45, 1	jun 2021	erf		Polygoon
erf	125745	22 16:45, 1	jun 2021	erf		Polygoon
erf	125746	22 16:45, 1	jun 2021	erf		Polygoon
erf	125749	22 16:45, 1	jun 2021	erf		Polygoon
erf	125750	22 16:45, 1	jun 2021	erf		Polygoon
erf	125751	22 16:45, 1	jun 2021	erf		Polygoon
erf	125752	22 16:45, 1	jun 2021	erf		Polygoon
erf	125754	22 16:45, 1	jun 2021	erf		Polygoon
erf	125755	22 16:45, 1	jun 2021	erf		Polygoon
erf	125756	22 16:45, 1	jun 2021	erf		Polygoon
erf	125757	22 16:45, 1	jun 2021	erf		Polygoon
erf	125758	22 16:45, 1	jun 2021	erf		Polygoon
erf	125759	22 16:45, 1	jun 2021	erf		Polygoon
erf	125760	22 16:45, 1	jun 2021	erf		Polygoon
erf	125761	22 16:45, 1	jun 2021	erf		Polygoon
erf	125762	22 16:45, 1	jun 2021	erf		Polygoon
erf	125763	22 16:45, 1	jun 2021	erf		Polygoon
erf	125764	22 16:45, 1	jun 2021	erf		Polygoon
erf	125765	22 16:45, 1	jun 2021	erf		Polygoon
erf	125767	22 16:45, 1	jun 2021	erf		Polygoon
erf	125769	22 16:45, 1	jun 2021	erf		Polygoon
erf	125773	22 16:45, 1	jun 2021	erf		Polygoon
erf	125774	22 16:45, 1	jun 2021	erf		Polygoon
erf	125781	22 16:45, 1	jun 2021	erf		Polygoon
erf	125782	22 16:45, 1	jun 2021	erf		Polygoon
erf	125783	22 16:45, 1	jun 2021	erf		Polygoon
erf	125784	22 16:45, 1	jun 2021	erf		Polygoon
erf	125789	22 16:45, 1	jun 2021	erf		Polygoon
erf	125790	22 16:45, 1	jun 2021	erf		Polygoon
erf	125791	22 16:45, 1	jun 2021	erf		Polygoon
erf	125799	22 16:45, 1	jun 2021	erf		Polygoon
erf	125800	22 16:45, 1	jun 2021	erf		Polygoon
erf	125802	22 16:45, 1	jun 2021	erf		Polygoon
erf	125809	22 16:45, 1	jun 2021	erf		Polygoon
erf	125810	22 16:45, 1	jun 2021	erf		Polygoon
erf	125818	22 16:45, 1	jun 2021	erf		Polygoon
erf	125821	22 16:45, 1	jun 2021	erf		Polygoon
erf	125831	22 16:45, 1	jun 2021	erf		Polygoon
erf	125842	22 16:45, 1	jun 2021	erf		Polygoon
erf	125844	22 16:45, 1	jun 2021	erf		Polygoon
erf	125845	22 16:45, 1	jun 2021	erf		Polygoon
erf	125848	22 16:45, 1	jun 2021	erf		Polygoon
erf	125850	22 16:45, 1	jun 2021	erf		Polygoon
erf	125852	22 16:45, 1	jun 2021	erf		Polygoon
erf	125855	22 16:45, 1	jun 2021	erf		Polygoon
erf	125859	22 16:45, 1	jun 2021	erf		Polygoon
erf	125861	22 16:45, 1	jun 2021	erf		Polygoon
erf	125869	22 16:45, 1	jun 2021	erf		Polygoon
erf	125871	22 16:45, 1	jun 2021	erf		Polygoon
erf	125872	22 16:45, 1	jun 2021	erf		Polygoon
erf	125874	22 16:45, 1	jun 2021	erf		Polygoon
erf	125875	22 16:45, 1	jun 2021	erf		Polygoon
erf	125876	22 16:45, 1	jun 2021	erf		Polygoon
erf	125877	22 16:45, 1	jun 2021	erf		Polygoon
erf	125880	22 16:45, 1	jun 2021	erf		Polygoon
erf	125881	22 16:45, 1	jun 2021	erf		Polygoon

# Invoergegevens van het model

## Ontwikkelingslocatie Overweerseepolderdijk

Buro Ontwerp & Omgeving

Model: Ontwikkelingslocatie Overweerseepolderdijk 4 (2021-11)  
 Purmerend - Purmerend  
 Groep: (hoofdgroep)  
 Lijst van Bodemgebieden, voor rekenmethode Wegverkeerslawaaai - RMG-2012, wegverkeer

Groep	X-1	Y-1	Vormpunten	Omtrek	Oppervlak	Min. lengte
erf	125709,84	502943,17	11	33,05	61,22	1,00
erf	125651,13	502933,69	11	33,12	61,49	0,97
erf	125691,02	503126,39	5	7,50	2,18	0,24
erf	125587,09	503032,15	39	169,75	438,14	0,13
erf	125658,65	502992,96	37	162,00	508,14	1,68
erf	125576,62	503122,25	39	206,75	752,39	2,00
erf	125697,75	502875,83	10	197,95	51,14	0,23
erf	125664,22	502923,20	10	34,31	68,42	0,76
erf	125703,90	502830,15	6	94,90	65,56	1,39
erf	125698,37	502805,95	11	47,00	90,14	0,14
erf	125620,81	502873,45	16	81,04	146,96	0,15
erf	125549,79	502868,71	28	183,92	395,52	0,21
erf	125693,44	503111,37	5	12,49	2,63	0,20
erf	125686,59	502932,00	10	32,98	54,52	1,07
erf	125704,07	503068,19	13	121,82	176,99	2,80
erf	125523,54	503079,28	125	732,61	1786,34	0,31
erf	125596,70	502976,87	17	62,86	145,60	0,27
erf	125622,38	502921,33	13	40,78	55,44	0,96
erf	125547,66	502868,36	4	9,74	5,78	2,05
erf	125723,82	502845,04	4	72,35	54,55	1,54
erf	125696,08	503109,36	52	311,73	854,14	0,18
erf	125709,55	502973,14	58	286,73	619,26	0,21
erf	125694,14	502928,16	11	33,22	61,06	0,96
erf	125695,92	502819,72	30	15,23	9,68	0,03
erf	125569,05	503082,55	8	31,00	43,38	0,32
erf	125572,88	502961,45	151	812,60	1675,83	0,08
erf	125502,98	503008,08	135	776,16	1667,66	0,04
erf	125572,43	503083,97	6	29,64	40,80	0,48
erf	125579,23	502912,80	144	799,68	1683,89	0,12
erf	125699,22	503081,92	62	289,15	553,50	0,04
erf	125731,27	502943,07	10	32,11	53,90	1,03
erf	125667,70	502976,34	36	165,24	477,91	0,27
erf	125549,79	502868,71	10	20,00	14,84	0,15
erf	125780,14	502952,06	10	102,15	76,35	0,11
erf	125555,27	502867,06	16	27,77	14,61	0,21
erf	125570,55	502811,66	11	136,52	329,46	1,32
erf	125523,50	502882,99	143	799,53	1687,91	0,12
erf	125612,31	502833,00	15	131,20	294,88	0,35
erf	125634,17	503049,92	87	369,88	676,07	0,01
erf	125676,86	502906,37	30	190,90	338,77	0,14
erf	125647,50	502877,75	19	87,49	171,33	0,10
erf	125667,48	503034,40	56	312,65	452,01	0,03
erf	125624,64	502906,07	25	110,92	201,85	0,85
erf	125531,74	502865,84	23	66,46	65,51	0,15
erf	125495,94	502855,98	8	23,26	19,68	1,07
erf	125502,09	502887,93	26	39,77	46,43	0,05
erf	125701,06	503148,41	55	334,35	1066,89	0,14
erf	125716,99	503097,38	56	325,08	822,94	0,18
erf	125715,55	503090,77	63	338,77	813,32	0,18
erf	125624,64	502906,07	21	96,68	177,78	1,04
erf	125572,29	503103,04	45	219,74	737,26	2,00
erf	125646,44	503091,28	73	407,66	759,31	1,04
erf	125725,95	502929,62	7	28,49	50,60	3,30
erf	125650,10	503049,55	83	363,66	665,62	0,01
erf	125594,47	503047,62	17	128,45	184,99	1,71
erf	125597,41	503040,38	65	218,20	453,62	0,01
erf	125725,14	502926,88	18	137,90	230,34	0,19
erf	125593,82	503049,20	108	477,99	287,94	0,01
erf	125724,16	502932,72	26	91,81	142,88	0,15
erf	125725,14	502926,88	93	474,99	305,20	0,01
erf	125791,83	502912,28	113	1142,34	7698,66	0,01
erf	125744,66	502926,38	36	217,05	408,42	0,62

# Invoergegevens van het model

## Ontwikkelingslocatie Overweerseepolderdijk

Buro Ontwerp & Omgeving

Model: Ontwikkelingslocatie Overweerseepolderdijk 4 (2021-11)  
Purmerend - Purmerend  
Groep: (hoofdgroep)  
Lijst van Bodemgebieden, voor rekenmethode Wegverkeerslawaai - RMG-2012, wegverkeer

Groep	Max.lengte	Bf
erf	6,78	0,50
erf	6,75	0,50
erf	3,04	0,50
erf	12,11	0,50
erf	9,26	0,50
erf	18,44	0,50
erf	46,05	0,50
erf	8,81	0,50
erf	46,05	0,50
erf	12,36	0,50
erf	27,69	0,50
erf	46,63	0,50
erf	5,79	0,50
erf	6,78	0,50
erf	55,07	0,50
erf	62,99	0,50
erf	6,13	0,50
erf	7,69	0,50
erf	2,82	0,50
erf	34,60	0,50
erf	62,24	0,50
erf	47,27	0,50
erf	6,84	0,50
erf	5,37	0,50
erf	8,42	0,50
erf	44,36	0,50
erf	44,21	0,50
erf	11,20	0,50
erf	44,36	0,50
erf	45,02	0,50
erf	6,58	0,50
erf	9,51	0,50
erf	5,93	0,50
erf	49,09	0,50
erf	11,23	0,50
erf	46,63	0,50
erf	61,43	0,50
erf	27,69	0,50
erf	43,11	0,50
erf	48,45	0,50
erf	18,96	0,50
erf	36,21	0,50
erf	19,52	0,50
erf	29,51	0,50
erf	6,05	0,50
erf	9,94	0,50
erf	64,52	0,50
erf	62,24	0,50
erf	62,24	0,50
erf	19,52	0,50
erf	18,44	0,50
erf	55,31	0,50
erf	6,76	0,50
erf	43,11	0,50
erf	43,11	0,50
erf	40,34	0,50
erf	49,41	0,50
erf	54,54	0,50
erf	6,79	0,50
erf	22,88	0,50
erf	69,94	0,50
erf	23,71	0,50

# Invoergegevens van het model

## Ontwikkelingslocatie Overweerseepolderdijk

Buro Ontwerp & Omgeving

Model: Ontwikkelingslocatie Overweerseepolderdijk 4 (2021-11)  
Purmerend - Purmerend  
Groep: (hoofdgroep)  
Lijst van Bodemgebieden, voor rekenmethode Wegverkeerslawaai - RMG-2012, wegverkeer

Groep	ItemID	Grp.ID	Datum	Naam	Omschr.	Vorm
erf	125882	22 16:45, 1	jun 2021	erf		Polygoon
erf	125887	22 16:45, 1	jun 2021	erf		Polygoon
erf	125888	22 16:45, 1	jun 2021	erf		Polygoon
erf	125890	22 16:45, 1	jun 2021	erf		Polygoon
erf	125892	22 16:45, 1	jun 2021	erf		Polygoon
erf	125894	22 16:45, 1	jun 2021	erf		Polygoon
erf	125898	22 16:45, 1	jun 2021	erf		Polygoon
erf	125899	22 16:45, 1	jun 2021	erf		Polygoon
erf	125903	22 16:45, 1	jun 2021	erf		Polygoon
erf	125904	22 16:45, 1	jun 2021	erf		Polygoon
erf	125905	22 16:45, 1	jun 2021	erf		Polygoon
erf	125906	22 16:45, 1	jun 2021	erf		Polygoon
erf	125908	22 16:45, 1	jun 2021	erf		Polygoon
erf	125910	22 16:45, 1	jun 2021	erf		Polygoon
erf	125911	22 16:45, 1	jun 2021	erf		Polygoon
erf	125912	22 16:45, 1	jun 2021	erf		Polygoon
erf	125913	22 16:45, 1	jun 2021	erf		Polygoon
erf	125914	22 16:45, 1	jun 2021	erf		Polygoon
erf	125915	22 16:45, 1	jun 2021	erf		Polygoon
erf	125916	22 16:45, 1	jun 2021	erf		Polygoon
erf	125918	22 16:45, 1	jun 2021	erf		Polygoon
erf	125920	22 16:45, 1	jun 2021	erf		Polygoon
erf	125923	22 16:45, 1	jun 2021	erf		Polygoon
erf	125924	22 16:45, 1	jun 2021	erf		Polygoon
erf	125925	22 16:45, 1	jun 2021	erf		Polygoon
erf	125928	22 16:45, 1	jun 2021	erf		Polygoon
erf	125932	22 16:45, 1	jun 2021	erf		Polygoon
erf	125933	22 16:45, 1	jun 2021	erf		Polygoon
erf	125934	22 16:45, 1	jun 2021	erf		Polygoon
erf	125935	22 16:45, 1	jun 2021	erf		Polygoon
erf	125936	22 16:45, 1	jun 2021	erf		Polygoon
erf	125938	22 16:45, 1	jun 2021	erf		Polygoon
erf	125939	22 16:45, 1	jun 2021	erf		Polygoon
erf	125940	22 16:45, 1	jun 2021	erf		Polygoon
erf	125942	22 16:45, 1	jun 2021	erf		Polygoon
erf	125943	22 16:45, 1	jun 2021	erf		Polygoon
erf	125944	22 16:45, 1	jun 2021	erf		Polygoon
erf	125945	22 16:45, 1	jun 2021	erf		Polygoon
erf	125946	22 16:45, 1	jun 2021	erf		Polygoon
erf	125948	22 16:45, 1	jun 2021	erf		Polygoon
erf	125951	22 16:45, 1	jun 2021	erf		Polygoon
erf	125953	22 16:45, 1	jun 2021	erf		Polygoon
erf	125956	22 16:45, 1	jun 2021	erf		Polygoon
erf	125957	22 16:45, 1	jun 2021	erf		Polygoon
erf	125958	22 16:45, 1	jun 2021	erf		Polygoon
erf	125960	22 16:45, 1	jun 2021	erf		Polygoon
erf	125961	22 16:45, 1	jun 2021	erf		Polygoon
erf	125964	22 16:45, 1	jun 2021	erf		Polygoon
erf	125965	22 16:45, 1	jun 2021	erf		Polygoon
erf	125966	22 16:45, 1	jun 2021	erf		Polygoon
erf	125967	22 16:45, 1	jun 2021	erf		Polygoon
erf	125969	22 16:45, 1	jun 2021	erf		Polygoon
erf	125970	22 16:45, 1	jun 2021	erf		Polygoon
erf	125972	22 16:45, 1	jun 2021	erf		Polygoon
erf	125973	22 16:45, 1	jun 2021	erf		Polygoon
erf	125974	22 16:45, 1	jun 2021	erf		Polygoon
erf	125975	22 16:45, 1	jun 2021	erf		Polygoon
erf	125976	22 16:45, 1	jun 2021	erf		Polygoon
erf	125977	22 16:45, 1	jun 2021	erf		Polygoon
erf	125981	22 16:45, 1	jun 2021	erf		Polygoon
erf	125982	22 16:45, 1	jun 2021	erf		Polygoon
erf	125983	22 16:45, 1	jun 2021	erf		Polygoon

# Invoergegevens van het model

## Ontwikkelingslocatie Overweerseepolderdijk

Buro Ontwerp & Omgeving

Model: Ontwikkelingslocatie Overweerseepolderdijk 4 (2021-11)  
 Purmerend - Purmerend  
 Groep: (hoofdgroep)  
 Lijst van Bodemgebieden, voor rekenmethode Wegverkeerslawaaai - RMG-2012, wegverkeer

Groep	X-1	Y-1	Vormpunten	Omtrek	Oppervlak	Min.lengte
erf	125731,26	503008,42	50	245,37	519,11	0,08
erf	125598,59	503065,45	54	218,52	735,50	0,28
erf	125589,68	503039,98	26	111,57	360,47	0,13
erf	125584,09	502893,12	140	769,31	1686,61	0,12
erf	125707,58	503107,69	66	342,79	808,67	0,18
erf	125728,31	502914,81	39	223,78	399,54	0,36
erf	125699,22	503081,92	57	265,65	551,59	0,04
erf	125699,22	503081,92	53	252,43	560,29	0,04
erf	124982,27	502697,53	12	56,66	89,23	0,11
erf	125080,31	502622,82	30	207,39	250,44	0,11
erf	125125,04	502831,76	202	255,30	484,78	0,01
erf	124940,04	502792,31	18	42,73	28,33	0,01
erf	125815,37	502655,69	4	27,94	44,14	4,81
erf	125184,20	502673,44	4	3,33	0,48	0,37
erf	125773,66	502656,88	9	42,19	58,65	0,28
erf	125226,29	502695,42	4	6,47	1,50	0,54
erf	125209,43	502661,22	6	28,45	16,47	1,19
erf	125788,27	502860,55	15	248,08	1709,95	0,88
erf	125098,80	502650,11	18	143,66	109,69	0,57
erf	125177,22	502682,36	5	10,29	4,07	0,15
erf	125602,25	502600,47	248	173,30	1489,93	0,02
erf	125137,61	502779,32	8	55,09	42,32	0,33
erf	125244,37	502599,63	7	16,37	9,56	0,25
erf	125549,79	502868,71	16	20,00	14,84	0,03
erf	125501,45	502857,00	5	5,72	1,25	0,06
erf	125156,33	502709,98	4	15,90	7,39	1,03
erf	124935,54	502758,54	6	24,85	36,67	1,13
erf	125048,39	502614,24	8	44,00	102,38	0,76
erf	125127,44	502593,76	8	6,37	2,29	0,16
erf	124935,21	502689,35	40	156,17	155,70	0,09
erf	125180,27	502678,57	4	2,96	0,49	0,50
erf	125189,67	502666,32	129	736,43	1795,14	0,10
erf	125105,98	502691,81	6	25,35	22,79	1,80
erf	125011,36	502590,32	5	46,08	3,85	0,09
erf	125092,35	502626,84	4	9,48	5,51	1,94
erf	125263,03	502634,90	5	21,42	20,18	1,16
erf	125033,22	502709,63	45	65,04	66,20	0,01
erf	125251,55	502681,27	8	12,27	6,99	0,53
erf	125001,24	502634,67	8	21,84	15,80	0,36
erf	125240,71	502864,95	76	192,42	711,97	0,10
erf	125144,55	502725,52	4	13,99	5,65	0,92
erf	125048,39	502614,24	11	60,95	144,11	0,64
erf	125228,67	502626,08	4	6,56	2,30	1,00
erf	125136,11	502736,53	4	12,49	5,36	0,95
erf	125175,07	502736,10	4	5,72	1,19	0,50
erf	125113,45	502776,25	4	6,53	2,40	1,11
erf	125239,31	502615,21	4	9,66	3,99	1,03
erf	125113,45	502804,79	19	60,62	126,47	0,14
erf	124988,76	502601,83	12	54,25	34,55	0,04
erf	125039,17	502745,40	14	91,43	145,23	0,54
erf	125068,54	502752,80	5	13,77	5,28	0,12
erf	125155,62	502763,82	44	201,75	285,71	0,13
erf	125163,36	502700,52	4	3,60	0,67	0,50
erf	125113,62	502776,08	6	17,90	9,48	1,23
erf	124938,33	502775,13	12	57,84	56,26	2,18
erf	125176,51	502683,26	4	3,57	0,76	0,70
erf	125265,71	502653,04	54	207,37	419,81	0,05
erf	125209,43	502661,22	17	126,04	559,68	0,48
erf	125006,63	502710,91	14	52,67	87,78	0,11
erf	125031,63	502602,71	12	41,98	74,02	0,54
erf	125163,02	502700,99	3	39,61	2,47	0,26
erf	124964,05	502672,89	13	86,62	62,14	0,14

# Invoergegevens van het model

## Ontwikkelingslocatie Overweerseepolderdijk

Model: Ontwikkelingslocatie Overweerseepolderdijk 4 (2021-11)  
Purmerend - Purmerend  
Groep: (hoofdgroep)  
Lijst van Bodemgebieden, voor rekenmethode Wegverkeerslawaai - RMG-2012, wegverkeer

Groep	Max.lengte	Bf
erf	24,84	0,50
erf	17,59	0,50
erf	12,11	0,50
erf	61,43	0,50
erf	62,24	0,50
erf	23,71	0,50
erf	45,02	0,50
erf	45,02	0,50
erf	15,96	0,50
erf	24,77	0,50
erf	23,96	0,50
erf	6,01	0,50
erf	9,15	0,50
erf	1,30	0,50
erf	14,33	0,50
erf	2,68	0,50
erf	10,07	0,50
erf	58,61	0,50
erf	21,58	0,50
erf	4,12	0,50
erf	35,21	0,50
erf	22,57	0,50
erf	5,24	0,50
erf	5,93	0,50
erf	2,32	0,50
erf	6,91	0,50
erf	7,55	0,50
erf	13,44	0,50
erf	1,85	0,50
erf	10,03	0,50
erf	1,01	0,50
erf	30,59	0,50
erf	6,44	0,50
erf	22,85	0,50
erf	2,71	0,50
erf	8,25	0,50
erf	17,31	0,50
erf	4,31	0,50
erf	7,97	0,50
erf	28,13	0,50
erf	6,08	0,50
erf	22,43	0,50
erf	2,26	0,50
erf	5,24	0,50
erf	2,37	0,50
erf	2,15	0,50
erf	3,79	0,50
erf	7,35	0,50
erf	18,22	0,50
erf	21,83	0,50
erf	6,10	0,50
erf	14,18	0,50
erf	1,31	0,50
erf	7,73	0,50
erf	14,14	0,50
erf	1,09	0,50
erf	14,95	0,50
erf	29,14	0,50
erf	10,55	0,50
erf	8,89	0,50
erf	19,71	0,50
erf	13,66	0,50



# Invoergegevens van het model

## Ontwikkelingslocatie Overweerseepolderdijk

Buro Ontwerp & Omgeving

Model: Ontwikkelingslocatie Overweerseepolderdijk 4 (2021-11)  
 Purmerend - Purmerend  
 Groep: (hoofdgroep)  
 Lijst van Bodemgebieden, voor rekenmethode Wegverkeerslawaai - RMG-2012, wegverkeer

Groep	ItemID	Grp.ID	Datum	Naam	Omschr.	Vorm
erf	125984	22 16:45, 1	jun 2021	erf		Polygoon
erf	125985	22 16:45, 1	jun 2021	erf		Polygoon
erf	125988	22 16:45, 1	jun 2021	erf		Polygoon
erf	125989	22 16:45, 1	jun 2021	erf		Polygoon
erf	125990	22 16:45, 1	jun 2021	erf		Polygoon
erf	125992	22 16:45, 1	jun 2021	erf		Polygoon
erf	125993	22 16:45, 1	jun 2021	erf		Polygoon
erf	125994	22 16:45, 1	jun 2021	erf		Polygoon
erf	125996	22 16:45, 1	jun 2021	erf		Polygoon
erf	125997	22 16:45, 1	jun 2021	erf		Polygoon
erf	125998	22 16:45, 1	jun 2021	erf		Polygoon
erf	126001	22 16:45, 1	jun 2021	erf		Polygoon
erf	126003	22 16:45, 1	jun 2021	erf		Polygoon
erf	126005	22 16:45, 1	jun 2021	erf		Polygoon
erf	126006	22 16:45, 1	jun 2021	erf		Polygoon
erf	126007	22 16:45, 1	jun 2021	erf		Polygoon
erf	126008	22 16:45, 1	jun 2021	erf		Polygoon
erf	126009	22 16:45, 1	jun 2021	erf		Polygoon
erf	126123	22 16:45, 1	jun 2021	erf		Polygoon
erf	126132	22 16:45, 1	jun 2021	erf		Polygoon
erf	126140	22 16:45, 1	jun 2021	erf		Polygoon
erf	126142	22 16:45, 1	jun 2021	erf		Polygoon
erf	126145	22 16:45, 1	jun 2021	erf		Polygoon
erf	126147	22 16:45, 1	jun 2021	erf		Polygoon
erf	126150	22 16:45, 1	jun 2021	erf		Polygoon
erf	126151	22 16:45, 1	jun 2021	erf		Polygoon
erf	126152	22 16:45, 1	jun 2021	erf		Polygoon
erf	126153	22 16:45, 1	jun 2021	erf		Polygoon
erf	126185	22 16:45, 1	jun 2021	erf		Polygoon
erf	126187	22 16:45, 1	jun 2021	erf		Polygoon
erf	126188	22 16:45, 1	jun 2021	erf		Polygoon
erf	126190	22 16:45, 1	jun 2021	erf		Polygoon
erf	126195	22 16:45, 1	jun 2021	erf		Polygoon
erf	126196	22 16:45, 1	jun 2021	erf		Polygoon
erf	126197	22 16:45, 1	jun 2021	erf		Polygoon
erf	126198	22 16:45, 1	jun 2021	erf		Polygoon
erf	126203	22 16:45, 1	jun 2021	erf		Polygoon
erf	126206	22 16:45, 1	jun 2021	erf		Polygoon
erf	126209	22 16:45, 1	jun 2021	erf		Polygoon
erf	126210	22 16:45, 1	jun 2021	erf		Polygoon
erf	126211	22 16:45, 1	jun 2021	erf		Polygoon
erf	126214	22 16:45, 1	jun 2021	erf		Polygoon
erf	126224	22 16:45, 1	jun 2021	erf		Polygoon
erf	126228	22 16:45, 1	jun 2021	erf		Polygoon
erf	126231	22 16:45, 1	jun 2021	erf		Polygoon
erf	126232	22 16:45, 1	jun 2021	erf		Polygoon
erf	126235	22 16:45, 1	jun 2021	erf		Polygoon
erf	126238	22 16:45, 1	jun 2021	erf		Polygoon
erf	126242	22 16:45, 1	jun 2021	erf		Polygoon
erf	126243	22 16:45, 1	jun 2021	erf		Polygoon
erf	126244	22 16:45, 1	jun 2021	erf		Polygoon
erf	126245	22 16:45, 1	jun 2021	erf		Polygoon
erf	126249	22 16:45, 1	jun 2021	erf		Polygoon
erf	126251	22 16:45, 1	jun 2021	erf		Polygoon
erf	126252	22 16:45, 1	jun 2021	erf		Polygoon
erf	126253	22 16:45, 1	jun 2021	erf		Polygoon
erf	126255	22 16:45, 1	jun 2021	erf		Polygoon
erf	126256	22 16:45, 1	jun 2021	erf		Polygoon
erf	126257	22 16:45, 1	jun 2021	erf		Polygoon
erf	126259	22 16:45, 1	jun 2021	erf		Polygoon
erf	126262	22 16:45, 1	jun 2021	erf		Polygoon
erf	126263	22 16:45, 1	jun 2021	erf		Polygoon

# Invoergegevens van het model

## Ontwikkelingslocatie Overweerseepolderdijk

Buro Ontwerp & Omgeving

Model: Ontwikkelingslocatie Overweerseepolderdijk 4 (2021-11)  
 Purmerend - Purmerend  
 Groep: (hoofdgroep)  
 Lijst van Bodemgebieden, voor rekenmethode Wegverkeerslawaaai - RMG-2012, wegverkeer

Groep	X-1	Y-1	Vormpunten	Omtrek	Oppervlak	Min.lengte
erf	125042,42	502718,00	20	111,54	66,17	0,04
erf	125110,04	502782,29	6	6,99	2,63	0,18
erf	125123,58	502631,94	7	27,75	45,26	1,63
erf	125121,67	502635,99	10	24,68	21,04	0,31
erf	125069,69	502606,22	8	14,86	8,78	0,83
erf	125000,42	502595,60	6	64,32	13,14	0,19
erf	125133,93	502786,52	6	32,85	56,37	1,37
erf	125076,94	502649,03	4	12,21	9,16	2,66
erf	125061,28	502591,37	22	119,55	319,11	0,52
erf	125068,54	502752,80	8	26,16	17,16	0,12
erf	124956,79	502788,33	6	21,05	11,21	0,34
erf	124998,75	502785,68	23	108,26	477,86	0,13
erf	125121,90	502646,50	10	28,70	19,46	1,05
erf	124947,73	502730,80	7	36,73	21,83	0,61
erf	125135,49	502826,69	19	68,72	203,08	0,13
erf	125124,76	502789,59	5	26,66	42,24	2,43
erf	125167,36	502695,20	6	30,93	15,86	0,15
erf	124982,27	502697,53	5	17,87	7,01	0,68
erf	125250,85	502611,40	20	61,05	37,87	0,25
erf	125794,82	502859,05	39	260,10	2331,02	0,09
erf	125030,23	502610,16	14	41,87	70,50	0,54
erf	125022,14	502622,69	25	123,47	228,06	0,52
erf	125719,72	502601,59	14	111,27	79,99	0,41
erf	125250,30	502610,10	17	38,52	23,53	0,25
erf	125225,76	502685,74	153	839,31	2309,52	0,10
erf	125279,31	502611,78	6	21,05	23,59	0,98
erf	125282,63	502642,80	15	33,95	22,23	0,04
erf	125261,70	502618,27	21	75,59	110,29	0,10
erf	125455,57	502689,65	19	80,10	375,97	0,09
erf	125402,41	502711,34	4	29,14	3,69	0,25
erf	125408,10	502720,29	6	49,96	7,28	0,29
erf	125455,96	502690,47	4	11,57	4,25	0,85
erf	125176,76	502590,32	66	313,89	1181,98	0,07
erf	125249,77	502500,00	27	131,21	201,90	0,09
erf	125205,67	502573,46	70	322,79	1183,52	0,07
erf	125230,59	502498,03	30	139,62	156,59	0,09
erf	125461,98	502577,75	30	202,75	821,63	0,08
erf	125288,84	502637,46	16	35,26	31,44	0,04
erf	125248,03	502634,36	57	213,64	411,87	0,05
erf	125280,65	502623,01	22	75,61	105,59	0,10
erf	125248,63	502666,80	153	841,32	2300,44	0,14
erf	125484,38	502641,24	398	458,08	880,36	0,03
erf	125558,45	502602,64	88	200,07	915,36	0,02
erf	125232,84	502635,50	4	3,07	0,38	0,31
erf	125196,70	502717,68	154	841,32	2300,44	0,14
erf	125488,21	502566,95	207	826,08	8475,95	0,02
erf	125636,77	502641,57	260	818,58	4203,95	0,02
erf	125263,03	502634,90	4	21,42	20,36	2,35
erf	125616,76	502593,02	89	315,07	595,23	0,02
erf	125451,63	502693,06	5	19,25	23,02	0,09
erf	125321,25	502520,28	4	13,86	9,85	2,00
erf	125636,90	502643,06	254	688,05	1415,88	0,03
erf	125591,57	502558,75	5	89,69	85,03	1,48
erf	125592,32	502609,46	10	81,93	65,92	0,24
erf	125234,36	502528,15	11	67,07	72,21	1,19
erf	125311,61	502528,17	23	77,50	106,26	0,05
erf	125238,55	502521,43	5	17,41	19,56	0,96
erf	125335,00	502509,05	8	6,93	0,78	0,21
erf	125243,91	502536,83	4	10,82	2,25	0,15
erf	125607,53	502596,92	90	138,35	257,95	0,02
erf	125167,36	502695,20	8	32,33	16,62	0,15
erf	125171,47	502689,82	9	32,33	16,62	0,15

# Invoergegevens van het model

## Ontwikkelingslocatie Overweerseepolderdijk

Buro Ontwerp & Omgeving

Model: Ontwikkelingslocatie Overweerseepolderdijk 4 (2021-11)  
Purmerend - Purmerend  
Groep: (hoofdgroep)  
Lijst van Bodemgebieden, voor rekenmethode Wegverkeerslawaai - RMG-2012, wegverkeer

Groep	Max.lengte	Bf
erf	32,90	0,50
erf	2,26	0,50
erf	8,54	0,50
erf	5,29	0,50
erf	4,98	0,50
erf	31,69	0,50
erf	10,26	0,50
erf	3,44	0,50
erf	19,18	0,50
erf	9,25	0,50
erf	8,75	0,50
erf	14,10	0,50
erf	6,50	0,50
erf	12,34	0,50
erf	23,96	0,50
erf	8,17	0,50
erf	14,37	0,50
erf	8,07	0,50
erf	9,05	0,50
erf	54,46	0,50
erf	8,89	0,50
erf	19,18	0,50
erf	54,12	0,50
erf	5,24	0,50
erf	30,59	0,50
erf	5,72	0,50
erf	11,22	0,50
erf	12,29	0,50
erf	12,50	0,50
erf	14,33	0,50
erf	19,98	0,50
erf	4,93	0,50
erf	20,73	0,50
erf	16,63	0,50
erf	20,73	0,50
erf	16,63	0,50
erf	34,79	0,50
erf	11,93	0,50
erf	14,95	0,50
erf	12,29	0,50
erf	30,59	0,50
erf	22,33	0,50
erf	35,11	0,50
erf	1,23	0,50
erf	30,59	0,50
erf	71,71	0,50
erf	51,39	0,50
erf	8,25	0,50
erf	51,39	0,50
erf	5,19	0,50
erf	5,00	0,50
erf	41,20	0,50
erf	42,86	0,50
erf	16,46	0,50
erf	15,76	0,50
erf	10,51	0,50
erf	4,66	0,50
erf	2,51	0,50
erf	4,98	0,50
erf	44,82	0,50
erf	14,37	0,50
erf	14,37	0,50

# Invoergegevens van het model

## Ontwikkelingslocatie Overweerseepolderdijk

Buro Ontwerp & Omgeving

Model: Ontwikkelingslocatie Overweerseepolderdijk 4 (2021-11)  
Purmerend - Purmerend  
Groep: (hoofdgroep)  
Lijst van Bodemgebieden, voor rekenmethode Wegverkeerslawaai - RMG-2012, wegverkeer

Groep	ItemID	Grp.ID	Datum	Naam	Omschr.	Vorm
erf	126265	22 16:45, 1	jun 2021	erf		Polygoon
erf	126266	22 16:45, 1	jun 2021	erf		Polygoon
erf	126269	22 16:45, 1	jun 2021	erf		Polygoon
erf	126270	22 16:45, 1	jun 2021	erf		Polygoon
erf	126275	22 16:45, 1	jun 2021	erf		Polygoon
erf	126281	22 16:45, 1	jun 2021	erf		Polygoon
erf	126286	22 16:45, 1	jun 2021	erf		Polygoon
erf	126289	22 16:45, 1	jun 2021	erf		Polygoon
erf	126290	22 16:45, 1	jun 2021	erf		Polygoon
erf	126292	22 16:45, 1	jun 2021	erf		Polygoon
erf	126295	22 16:45, 1	jun 2021	erf		Polygoon
erf	126296	22 16:45, 1	jun 2021	erf		Polygoon
erf	126297	22 16:45, 1	jun 2021	erf		Polygoon
erf	126298	22 16:45, 1	jun 2021	erf		Polygoon
erf	126299	22 16:45, 1	jun 2021	erf		Polygoon
erf	126300	22 16:45, 1	jun 2021	erf		Polygoon
erf	126301	22 16:45, 1	jun 2021	erf		Polygoon
erf	126302	22 16:45, 1	jun 2021	erf		Polygoon
erf	126303	22 16:45, 1	jun 2021	erf		Polygoon
erf	126304	22 16:45, 1	jun 2021	erf		Polygoon
erf	126306	22 16:45, 1	jun 2021	erf		Polygoon
erf	126307	22 16:45, 1	jun 2021	erf		Polygoon
erf	126308	22 16:45, 1	jun 2021	erf		Polygoon
erf	126309	22 16:45, 1	jun 2021	erf		Polygoon
erf	126310	22 16:45, 1	jun 2021	erf		Polygoon
erf	126311	22 16:45, 1	jun 2021	erf		Polygoon
erf	126313	22 16:45, 1	jun 2021	erf		Polygoon
erf	126314	22 16:45, 1	jun 2021	erf		Polygoon
erf	126318	22 16:45, 1	jun 2021	erf		Polygoon
erf	126320	22 16:45, 1	jun 2021	erf		Polygoon
erf	126329	22 16:45, 1	jun 2021	erf		Polygoon
erf	126330	22 16:45, 1	jun 2021	erf		Polygoon
erf	126333	22 16:45, 1	jun 2021	erf		Polygoon
erf	126339	22 16:45, 1	jun 2021	erf		Polygoon
erf	126340	22 16:45, 1	jun 2021	erf		Polygoon
erf	126341	22 16:45, 1	jun 2021	erf		Polygoon
erf	126343	22 16:45, 1	jun 2021	erf		Polygoon
erf	126344	22 16:45, 1	jun 2021	erf		Polygoon
erf	126346	22 16:45, 1	jun 2021	erf		Polygoon
erf	126347	22 16:45, 1	jun 2021	erf		Polygoon
erf	126348	22 16:45, 1	jun 2021	erf		Polygoon
erf	126349	22 16:45, 1	jun 2021	erf		Polygoon
erf	126350	22 16:45, 1	jun 2021	erf		Polygoon
erf	126351	22 16:45, 1	jun 2021	erf		Polygoon
erf	126352	22 16:45, 1	jun 2021	erf		Polygoon
erf	126353	22 16:45, 1	jun 2021	erf		Polygoon
erf	126354	22 16:45, 1	jun 2021	erf		Polygoon
erf	126355	22 16:45, 1	jun 2021	erf		Polygoon
erf	126358	22 16:45, 1	jun 2021	erf		Polygoon
erf	126359	22 10:42, 7	jun 2021	erf		Polygoon
erf	126362	22 16:45, 1	jun 2021	erf		Polygoon
erf	126374	22 16:45, 1	jun 2021	erf		Polygoon
erf	126376	22 16:45, 1	jun 2021	erf		Polygoon
erf	126377	22 16:45, 1	jun 2021	erf		Polygoon
erf	126378	22 16:45, 1	jun 2021	erf		Polygoon
erf	126381	22 16:45, 1	jun 2021	erf		Polygoon
erf	126383	22 16:45, 1	jun 2021	erf		Polygoon
erf	126388	22 16:45, 1	jun 2021	erf		Polygoon
erf	126389	22 16:45, 1	jun 2021	erf		Polygoon
erf	126390	22 16:45, 1	jun 2021	erf		Polygoon
erf	126391	22 16:45, 1	jun 2021	erf		Polygoon
erf	126395	22 16:45, 1	jun 2021	erf		Polygoon

# Invoergegevens van het model

## Ontwikkelingslocatie Overweerseepolderdijk

Buro Ontwerp & Omgeving

Model: Ontwikkelingslocatie Overweerseepolderdijk 4 (2021-11)  
 Purmerend - Purmerend  
 Groep: (hoofdgroep)  
 Lijst van Bodemgebieden, voor rekenmethode Wegverkeerslawaai - RMG-2012, wegverkeer

Groep	X-1	Y-1	Vormpunten	Omtrek	Oppervlak	Min. lengte
erf	125234,88	502694,06	4	3,69	0,61	0,42
erf	125311,61	502528,17	7	15,04	7,25	0,13
erf	125258,81	502648,96	57	208,04	408,61	0,05
erf	125248,63	502666,80	152	840,18	2301,94	0,14
erf	125129,93	502784,54	8	32,87	47,28	1,37
erf	125199,45	502707,56	157	835,08	2250,45	0,14
erf	125199,45	502707,56	164	852,53	2246,40	0,13
erf	125179,95	502678,98	172	849,16	2237,22	0,01
erf	125230,48	502497,85	34	150,73	138,64	0,09
erf	125136,77	502780,96	8	32,38	46,47	1,37
erf	125252,24	502662,87	65	221,04	398,42	0,05
erf	125553,41	502541,18	218	575,66	3781,06	0,02
erf	125420,39	502575,40	7	27,61	41,24	0,11
erf	125484,73	502641,09	14	44,89	9,00	0,24
erf	125435,62	502554,32	4	28,57	42,76	4,16
erf	125448,08	502572,96	45	50,97	37,94	0,06
erf	125406,62	502592,06	29	255,96	737,19	0,13
erf	125414,69	502577,82	10	22,72	14,72	0,11
erf	125493,88	502662,56	43	309,28	387,39	0,09
erf	125436,48	502554,64	6	21,34	6,59	0,01
erf	125489,65	502662,81	6	21,70	26,92	0,02
erf	125441,30	502560,92	4	12,94	7,04	1,36
erf	125448,27	502557,22	94	59,93	43,21	0,01
erf	125426,28	502561,23	5	46,44	67,84	3,27
erf	125444,80	502574,30	82	408,67	1105,30	0,01
erf	125493,88	502662,56	244	1425,90	9523,41	0,02
erf	125553,00	502539,31	219	574,87	3770,30	0,02
erf	125561,82	502510,17	208	323,55	2546,04	0,03
erf	125201,66	502512,89	5	17,86	19,04	2,43
erf	125228,64	502471,62	6	39,50	4,77	0,20
erf	125226,22	502637,83	6	26,73	31,47	1,03
erf	125248,63	502666,80	6	29,13	37,79	0,32
erf	125218,80	502647,84	8	58,30	168,65	2,09
erf	125226,83	502514,13	20	72,62	73,07	0,08
erf	125225,84	502501,78	4	12,49	7,47	1,61
erf	125195,63	502678,26	4	24,48	0,72	0,05
erf	125231,02	502497,96	41	180,15	135,59	0,03
erf	125258,15	502673,69	268	1301,97	2683,75	0,01
erf	125224,20	502630,52	9	25,69	26,46	0,01
erf	125218,19	502646,71	14	68,62	178,17	0,57
erf	125199,67	502510,07	5	18,02	19,37	0,06
erf	125155,58	502764,00	57	237,91	379,39	0,01
erf	125136,14	502736,33	4	22,45	1,50	0,14
erf	125125,36	502755,34	4	26,87	2,14	0,10
erf	125140,61	502730,46	4	59,60	11,70	0,23
erf	125136,98	502780,84	15	86,44	51,80	0,05
erf	125130,41	502745,66	3	32,92	0,70	0,09
erf	125251,43	502664,56	202	969,53	2370,03	0,01
erf	125200,98	502714,42	204	969,53	2370,03	0,01
erf	125399,38	502657,80	516	3225,97	11152,90	NVT
erf	125493,88	502662,56	247	1426,26	9526,47	0,02
erf	125175,43	502715,62	5	38,69	3,44	0,15
erf	125155,12	502752,46	59	250,18	322,29	0,01
erf	125195,14	502719,59	242	1084,78	2284,56	0,01
erf	125129,75	502784,28	13	32,36	48,61	0,03
erf	125493,88	502662,56	229	1143,00	9485,33	0,02
erf	125131,88	502793,19	4	26,54	42,07	5,20
erf	125205,67	502573,46	70	322,27	976,19	0,07
erf	125148,63	502578,37	63	307,97	985,50	0,07
erf	124947,74	502347,77	4	9,06	4,02	1,19
erf	124994,42	502344,86	61	290,27	963,36	0,25
erf	125067,54	502602,56	30	151,07	545,05	0,52

# Invoergegevens van het model

## Ontwikkelingslocatie Overweerseepolderdijk

Buro Ontwerp & Omgeving

Model: Ontwikkelingslocatie Overweerseepolderdijk 4 (2021-11)  
Purmerend - Purmerend  
Groep: (hoofdgroep)  
Lijst van Bodemgebieden, voor rekenmethode Wegverkeerslawaai - RMG-2012, wegverkeer

Groep	Max.lengte	Bf
erf	1,42	0,50
erf	5,72	0,50
erf	14,95	0,50
erf	30,59	0,50
erf	6,25	0,50
erf	26,25	0,50
erf	26,25	0,50
erf	26,25	0,50
erf	16,63	0,50
erf	6,25	0,50
erf	11,30	0,50
erf	51,39	0,50
erf	9,32	0,50
erf	13,24	0,50
erf	10,02	0,50
erf	11,98	0,50
erf	39,65	0,50
erf	7,63	0,50
erf	51,13	0,50
erf	10,02	0,50
erf	6,00	0,50
erf	5,09	0,50
erf	13,73	0,50
erf	19,73	0,50
erf	31,25	0,50
erf	71,71	0,50
erf	51,39	0,50
erf	43,67	0,50
erf	5,72	0,50
erf	19,51	0,50
erf	10,27	0,50
erf	11,34	0,50
erf	15,50	0,50
erf	14,94	0,50
erf	4,63	0,50
erf	12,19	0,50
erf	31,31	0,50
erf	30,08	0,50
erf	6,78	0,50
erf	15,03	0,50
erf	5,72	0,50
erf	22,74	0,50
erf	11,09	0,50
erf	13,28	0,50
erf	29,44	0,50
erf	18,14	0,50
erf	16,43	0,50
erf	30,08	0,50
erf	30,08	0,50
erf	82,61	0,50
erf	71,76	0,50
erf	19,16	0,50
erf	22,74	0,50
erf	30,08	0,50
erf	5,08	0,50
erf	51,13	0,50
erf	8,08	0,50
erf	20,73	0,50
erf	20,73	0,50
erf	3,35	0,50
erf	23,30	0,50
erf	22,43	0,50

# Invoergegevens van het model

## Ontwikkelingslocatie Overweerseepolderdijk

Buro Ontwerp & Omgeving

Model: Ontwikkelingslocatie Overweerseepolderdijk 4 (2021-11)  
 Purmerend - Purmerend  
 Groep: (hoofdgroep)  
 Lijst van Bodemgebieden, voor rekenmethode Wegverkeerslawaaai - RMG-2012, wegverkeer

Groep	ItemID	Grp.ID	Datum	Naam	Omschr.	Vorm
erf	126396	22 16:45, 1	jun 2021	erf		Polygoon
erf	126403	22 16:45, 1	jun 2021	erf		Polygoon
erf	126405	22 16:45, 1	jun 2021	erf		Polygoon
erf	126406	22 16:45, 1	jun 2021	erf		Polygoon
erf	126407	22 16:45, 1	jun 2021	erf		Polygoon
erf	126408	22 16:45, 1	jun 2021	erf		Polygoon
erf	126409	22 16:45, 1	jun 2021	erf		Polygoon
erf	126410	22 16:45, 1	jun 2021	erf		Polygoon
erf	126411	22 16:45, 1	jun 2021	erf		Polygoon
erf	126412	22 16:45, 1	jun 2021	erf		Polygoon
erf	126413	22 16:45, 1	jun 2021	erf		Polygoon
erf	126414	22 16:45, 1	jun 2021	erf		Polygoon
erf	126416	22 16:45, 1	jun 2021	erf		Polygoon
erf	126417	22 16:45, 1	jun 2021	erf		Polygoon
erf	126418	22 16:45, 1	jun 2021	erf		Polygoon
erf	126419	22 16:45, 1	jun 2021	erf		Polygoon
erf	126420	22 16:45, 1	jun 2021	erf		Polygoon
erf	126421	22 16:45, 1	jun 2021	erf		Polygoon
erf	126422	22 16:45, 1	jun 2021	erf		Polygoon
erf	126423	22 16:45, 1	jun 2021	erf		Polygoon
erf	126424	22 16:45, 1	jun 2021	erf		Polygoon
erf	126425	22 16:45, 1	jun 2021	erf		Polygoon
erf	126426	22 16:45, 1	jun 2021	erf		Polygoon
erf	126427	22 16:45, 1	jun 2021	erf		Polygoon
erf	126428	22 16:45, 1	jun 2021	erf		Polygoon
erf	126429	22 16:45, 1	jun 2021	erf		Polygoon
erf	126430	22 16:45, 1	jun 2021	erf		Polygoon
erf	126433	22 16:45, 1	jun 2021	erf		Polygoon
erf	126436	22 16:45, 1	jun 2021	erf		Polygoon
erf	126439	22 16:45, 1	jun 2021	erf		Polygoon
erf	126441	22 16:45, 1	jun 2021	erf		Polygoon
erf	126444	22 16:45, 1	jun 2021	erf		Polygoon
erf	126447	22 16:45, 1	jun 2021	erf		Polygoon
erf	126448	22 16:45, 1	jun 2021	erf		Polygoon
erf	126450	22 16:45, 1	jun 2021	erf		Polygoon
erf	126451	22 16:45, 1	jun 2021	erf		Polygoon
erf	126453	22 16:45, 1	jun 2021	erf		Polygoon
erf	126455	22 16:45, 1	jun 2021	erf		Polygoon
erf	126464	22 16:45, 1	jun 2021	erf		Polygoon
erf	126465	22 16:45, 1	jun 2021	erf		Polygoon
erf	126466	22 16:45, 1	jun 2021	erf		Polygoon
erf	126467	22 16:45, 1	jun 2021	erf		Polygoon
erf	126738	22 16:45, 1	jun 2021	erf		Polygoon
erf	126739	22 16:45, 1	jun 2021	erf		Polygoon
erf	126740	22 16:45, 1	jun 2021	erf		Polygoon
erf	126741	22 16:45, 1	jun 2021	erf		Polygoon
erf	126742	22 16:45, 1	jun 2021	erf		Polygoon
erf	126743	22 16:45, 1	jun 2021	erf		Polygoon
erf	126746	22 16:45, 1	jun 2021	erf		Polygoon
erf	126747	22 16:45, 1	jun 2021	erf		Polygoon
erf	126748	22 16:45, 1	jun 2021	erf		Polygoon
erf	126749	22 16:45, 1	jun 2021	erf		Polygoon
erf	126750	22 16:45, 1	jun 2021	erf		Polygoon
erf	126754	22 16:45, 1	jun 2021	erf		Polygoon
erf	126755	22 16:45, 1	jun 2021	erf		Polygoon
erf	126756	22 16:45, 1	jun 2021	erf		Polygoon
erf	126759	22 16:45, 1	jun 2021	erf		Polygoon
erf	126760	22 16:45, 1	jun 2021	erf		Polygoon
erf	126761	22 16:45, 1	jun 2021	erf		Polygoon
erf	126763	22 16:45, 1	jun 2021	erf		Polygoon
erf	126764	22 16:45, 1	jun 2021	erf		Polygoon
erf	126765	22 16:45, 1	jun 2021	erf		Polygoon

# Invoergegevens van het model

## Ontwikkelingslocatie Overweerseepolderdijk

Buro Ontwerp & Omgeving

Model: Ontwikkelingslocatie Overweerseepolderdijk 4 (2021-11)  
 Purmerend - Purmerend  
 Groep: (hoofdgroep)  
 Lijst van Bodemgebieden, voor rekenmethode Wegverkeerslawaaai - RMG-2012, wegverkeer

Groep	X-1	Y-1	Vormpunten	Omtrek	Oppervlak	Min. lengte
erf	125000,00	502549,53	14	45,47	58,45	0,11
erf	125068,70	502293,42	11	37,96	29,06	1,14
erf	125077,18	502301,79	10	37,96	29,13	1,14
erf	125001,59	502634,46	4	6,87	1,19	0,38
erf	125007,15	502638,94	4	3,64	0,80	0,67
erf	124949,64	502565,93	21	139,95	298,77	0,53
erf	124972,98	502551,63	9	77,66	239,96	0,66
erf	124949,03	502564,90	9	56,01	21,40	0,71
erf	124962,58	502566,87	11	38,98	23,23	0,42
erf	125096,18	502331,10	14	7,19	0,93	0,28
erf	125088,91	502333,85	20	3,48	0,29	0,01
erf	125099,26	502330,60	55	338,17	622,28	0,08
erf	124996,44	502543,10	7	13,62	5,84	0,94
erf	125147,35	502243,42	6	15,82	12,94	0,71
erf	124994,14	502543,11	19	55,05	64,94	0,11
erf	125084,93	502582,10	32	95,78	39,69	0,03
erf	124988,09	502560,41	4	5,47	0,67	0,26
erf	125132,52	502471,85	6	6,90	1,04	0,33
erf	125159,27	502250,05	8	23,14	5,54	0,06
erf	125082,48	502577,58	5	30,55	0,96	0,03
erf	125150,28	502221,26	68	266,84	407,46	0,07
erf	124996,44	502543,10	4	4,69	0,65	0,32
erf	125112,46	502482,76	4	3,21	0,47	0,36
erf	125128,36	502474,25	4	3,00	0,45	0,40
erf	125142,24	502466,90	4	5,03	0,97	0,46
erf	125147,40	502231,34	6	19,08	17,98	0,65
erf	125123,48	502476,95	4	3,37	0,56	0,44
erf	125123,58	502631,94	6	24,35	36,42	1,63
erf	125021,63	502610,64	6	46,08	3,84	0,09
erf	125026,80	502610,97	14	40,35	62,18	0,24
erf	125029,53	502552,70	22	103,60	104,45	0,37
erf	125093,47	502582,71	6	17,81	8,47	0,98
erf	125099,89	502578,33	16	62,48	11,43	0,01
erf	125082,78	502571,60	35	124,90	41,81	0,01
erf	124968,86	502513,01	10	19,75	9,90	0,44
erf	124980,17	502521,37	32	104,95	208,99	0,30
erf	124986,50	502476,54	42	219,22	385,51	0,49
erf	125015,80	502367,27	54	276,40	968,43	0,25
erf	124945,49	502531,47	17	63,22	67,67	0,90
erf	124953,77	502531,36	18	77,85	163,04	0,86
erf	124953,53	502545,49	6	28,66	15,02	1,07
erf	124953,53	502545,49	13	53,03	125,93	0,14
erf	125411,38	503124,63	4	33,29	38,83	2,80
erf	125450,29	503022,16	8	44,94	110,04	2,29
erf	125443,81	503135,22	10	54,27	175,56	0,05
erf	125453,38	502817,96	56	118,92	309,79	0,22
erf	125466,45	502841,72	4	17,96	20,15	4,34
erf	125380,00	502968,70	624	1999,53	9958,62	0,01
erf	125376,88	503025,23	180	857,10	1507,08	0,01
erf	125443,81	503135,22	20	71,62	35,05	0,10
erf	125482,79	502879,48	325	1479,21	8322,44	0,01
erf	125286,96	502956,37	375	1317,06	4497,24	0,01
erf	125455,96	502690,47	19	81,84	371,72	0,09
erf	125464,20	503053,10	4	6,43	2,17	0,97
erf	125265,57	502907,25	116	449,30	4477,26	0,14
erf	125444,60	502996,01	20	87,96	207,07	0,30
erf	125494,96	502861,95	42	135,95	246,68	0,05
erf	125468,49	503126,33	19	100,54	49,80	0,30
erf	125475,23	503001,42	14	114,72	104,10	0,58
erf	125386,02	503095,75	180	787,41	2288,89	0,06
erf	125276,38	502956,52	250	1079,70	3671,95	0,03
erf	125357,58	503057,67	95	291,09	920,38	0,08



# Invoergegevens van het model

## Ontwikkelingslocatie Overweerseepolderdijk

Buro Ontwerp & Omgeving

Model: Ontwikkelingslocatie Overweerseepolderdijk 4 (2021-11)  
Purmerend - Purmerend  
Groep: (hoofdgroep)  
Lijst van Bodemgebieden, voor rekenmethode Wegverkeerslawaai - RMG-2012, wegverkeer

Groep	Max.lengte	Bf
erf	12,31	0,50
erf	5,41	0,50
erf	9,01	0,50
erf	3,09	0,50
erf	1,01	0,50
erf	25,13	0,50
erf	25,13	0,50
erf	14,62	0,50
erf	7,99	0,50
erf	3,54	0,50
erf	1,69	0,50
erf	20,00	0,50
erf	3,79	0,50
erf	4,48	0,50
erf	12,31	0,50
erf	17,73	0,50
erf	2,47	0,50
erf	3,12	0,50
erf	10,84	0,50
erf	15,21	0,50
erf	15,00	0,50
erf	2,03	0,50
erf	1,22	0,50
erf	1,11	0,50
erf	2,05	0,50
erf	6,95	0,50
erf	1,24	0,50
erf	6,84	0,50
erf	22,77	0,50
erf	10,48	0,50
erf	12,47	0,50
erf	6,07	0,50
erf	12,24	0,50
erf	17,73	0,50
erf	5,66	0,50
erf	14,20	0,50
erf	21,05	0,50
erf	23,30	0,50
erf	8,33	0,50
erf	12,38	0,50
erf	9,92	0,50
erf	9,47	0,50
erf	13,84	0,50
erf	11,96	0,50
erf	17,87	0,50
erf	18,27	0,50
erf	4,60	0,50
erf	47,14	0,50
erf	71,27	0,50
erf	12,95	0,50
erf	43,81	0,50
erf	45,02	0,50
erf	14,53	0,50
erf	2,25	0,50
erf	67,75	0,50
erf	16,24	0,50
erf	20,02	0,50
erf	16,01	0,50
erf	32,96	0,50
erf	38,96	0,50
erf	53,48	0,50
erf	29,05	0,50

# Invoergegevens van het model

## Ontwikkelingslocatie Overweersepolderdijk

Buro Ontwerp & Omgeving

Model: Ontwikkelingslocatie Overweersepolderdijk 4 (2021-11)  
 Purmerend - Purmerend  
 Groep: (hoofdgroep)  
 Lijst van Bodemgebieden, voor rekenmethode Wegverkeerslawaai - RMG-2012, wegverkeer

Groep	ItemID	Grp.ID	Datum	Naam	Omschr.	Vorm
erf	126766	22 16:45, 1	jun 2021	erf		Polygoon
erf	126767	22 16:45, 1	jun 2021	erf		Polygoon
erf	126768	22 16:45, 1	jun 2021	erf		Polygoon
erf	126769	22 16:45, 1	jun 2021	erf		Polygoon
erf	126770	22 16:45, 1	jun 2021	erf		Polygoon
erf	126773	22 16:45, 1	jun 2021	erf		Polygoon
erf	126774	22 16:45, 1	jun 2021	erf		Polygoon
erf	126775	22 16:45, 1	jun 2021	erf		Polygoon
erf	126776	22 16:45, 1	jun 2021	erf		Polygoon
erf	126777	22 16:45, 1	jun 2021	erf		Polygoon
erf	126780	22 16:45, 1	jun 2021	erf		Polygoon
erf	126784	22 16:45, 1	jun 2021	erf		Polygoon
erf	126785	22 16:45, 1	jun 2021	erf		Polygoon
erf	126786	22 16:45, 1	jun 2021	erf		Polygoon
erf	126787	22 16:45, 1	jun 2021	erf		Polygoon
erf	126788	22 16:45, 1	jun 2021	erf		Polygoon
erf	126789	22 16:45, 1	jun 2021	erf		Polygoon
erf	126790	22 16:45, 1	jun 2021	erf		Polygoon
erf	126791	22 16:45, 1	jun 2021	erf		Polygoon
erf	126793	22 16:45, 1	jun 2021	erf		Polygoon
erf	126794	22 16:45, 1	jun 2021	erf		Polygoon
erf	126797	22 16:45, 1	jun 2021	erf		Polygoon
erf	126798	22 16:45, 1	jun 2021	erf		Polygoon
erf	126800	22 16:45, 1	jun 2021	erf		Polygoon
erf	126801	22 16:45, 1	jun 2021	erf		Polygoon
erf	126803	22 16:45, 1	jun 2021	erf		Polygoon
erf	126804	22 16:45, 1	jun 2021	erf		Polygoon
erf	126805	22 16:45, 1	jun 2021	erf		Polygoon
erf	126806	22 16:45, 1	jun 2021	erf		Polygoon
erf	126809	22 16:45, 1	jun 2021	erf		Polygoon
erf	126810	22 16:45, 1	jun 2021	erf		Polygoon
erf	126817	22 16:45, 1	jun 2021	erf		Polygoon
erf	126819	22 16:45, 1	jun 2021	erf		Polygoon
erf	126820	22 16:45, 1	jun 2021	erf		Polygoon
erf	126821	22 16:45, 1	jun 2021	erf		Polygoon
erf	126823	22 16:45, 1	jun 2021	erf		Polygoon
erf	126832	22 16:45, 1	jun 2021	erf		Polygoon
erf	126833	22 16:45, 1	jun 2021	erf		Polygoon
erf	126834	22 16:45, 1	jun 2021	erf		Polygoon
erf	126835	22 16:45, 1	jun 2021	erf		Polygoon
erf	126841	22 16:45, 1	jun 2021	erf		Polygoon
erf	126844	22 16:45, 1	jun 2021	erf		Polygoon
erf	126847	22 16:45, 1	jun 2021	erf		Polygoon
erf	126848	22 16:45, 1	jun 2021	erf		Polygoon
erf	126851	22 16:45, 1	jun 2021	erf		Polygoon
erf	126853	22 16:45, 1	jun 2021	erf		Polygoon
erf	126855	22 16:45, 1	jun 2021	erf		Polygoon
erf	126856	22 16:45, 1	jun 2021	erf		Polygoon
erf	126857	22 16:45, 1	jun 2021	erf		Polygoon
erf	126859	22 16:45, 1	jun 2021	erf		Polygoon
erf	126860	22 16:45, 1	jun 2021	erf		Polygoon
erf	126865	22 16:45, 1	jun 2021	erf		Polygoon
erf	126866	22 16:45, 1	jun 2021	erf		Polygoon
erf	126867	22 16:45, 1	jun 2021	erf		Polygoon
erf	126874	22 16:45, 1	jun 2021	erf		Polygoon
erf	126875	22 16:45, 1	jun 2021	erf		Polygoon
erf	126876	22 16:45, 1	jun 2021	erf		Polygoon
erf	126877	22 16:45, 1	jun 2021	erf		Polygoon
erf	126878	22 16:45, 1	jun 2021	erf		Polygoon
erf	126881	22 16:45, 1	jun 2021	erf		Polygoon
erf	126882	22 16:45, 1	jun 2021	erf		Polygoon
erf	126884	22 16:45, 1	jun 2021	erf		Polygoon

# Invoergegevens van het model

## Ontwikkelingslocatie Overweerseepolderdijk

Buro Ontwerp & Omgeving

Model: Ontwikkelingslocatie Overweerseepolderdijk 4 (2021-11)  
 Purmerend - Purmerend  
 Groep: (hoofdgroep)  
 Lijst van Bodemgebieden, voor rekenmethode Wegverkeerslawaai - RMG-2012, wegverkeer

Groep	X-1	Y-1	Vormpunten	Omtrek	Oppervlak	Min. lengte
erf	125457,73	502770,06	72	359,96	1434,69	0,01
erf	125398,76	503097,39	9	30,98	9,71	0,60
erf	125463,08	503038,74	8	21,40	24,82	0,33
erf	125468,83	502996,98	98	530,31	2354,68	0,13
erf	125398,76	503097,39	5	15,14	6,41	0,60
erf	125468,49	503126,33	10	39,68	61,24	0,07
erf	125448,76	503117,98	10	81,76	122,14	0,07
erf	125426,75	503110,76	12	95,25	166,14	0,78
erf	125213,69	502813,09	41	212,20	528,98	0,14
erf	125324,04	503085,46	226	845,79	2971,05	0,01
erf	125463,08	503038,74	4	7,69	3,24	1,21
erf	125194,46	502934,36	78	208,70	455,85	0,13
erf	125404,30	503168,31	40	132,34	396,65	0,06
erf	125202,53	503015,02	8	10,25	6,43	0,42
erf	125197,16	502942,20	6	6,87	1,84	0,54
erf	125316,34	503114,83	103	292,02	754,32	0,03
erf	125472,03	503210,34	71	188,20	612,99	0,01
erf	125280,42	503068,14	53	172,81	411,95	0,14
erf	125173,10	502902,64	41	90,31	200,31	0,11
erf	125440,93	503070,16	181	857,10	1506,51	0,01
erf	125454,43	502704,10	21	81,84	371,72	0,09
erf	125471,78	503023,19	16	116,67	106,28	0,58
erf	125386,02	503095,75	182	787,41	2288,89	0,06
erf	125318,25	503028,95	97	298,33	925,86	0,08
erf	125467,95	503034,34	8	21,30	28,05	0,33
erf	125468,49	503126,33	11	39,68	61,24	0,07
erf	125424,58	503131,86	12	81,76	122,15	0,07
erf	125326,05	503082,58	190	730,73	2752,53	0,12
erf	125153,79	502841,42	152	219,73	598,18	0,01
erf	125396,77	503023,00	87	316,42	927,76	0,13
erf	125450,86	503001,78	6	12,18	8,82	0,22
erf	125477,88	503001,86	153	721,51	3894,02	0,08
erf	125381,64	503000,00	323	1465,67	8297,50	0,01
erf	125500,00	502869,60	37	89,43	164,75	0,05
erf	125286,96	502956,37	377	1315,48	4501,58	0,01
erf	125268,32	502947,50	242	1045,02	3637,32	0,03
erf	125157,65	502851,54	158	235,53	579,88	0,01
erf	125472,03	503210,34	78	212,07	601,43	0,01
erf	125193,67	503082,19	55	574,29	5417,50	0,52
erf	125396,69	502870,82	303	1487,91	8433,02	0,01
erf	125268,32	502947,50	249	1064,45	3581,32	0,03
erf	125386,02	503095,75	183	786,70	2276,22	0,06
erf	125380,00	502968,70	381	1320,48	4490,33	0,01
erf	125437,66	503035,29	182	859,08	1487,84	0,01
erf	125386,02	503095,75	170	779,57	2251,92	0,06
erf	125392,10	503097,01	13	44,34	16,12	0,41
erf	125185,79	502886,83	80	277,61	533,37	0,16
erf	125378,94	502974,51	376	1320,04	4490,40	0,01
erf	125364,09	503025,71	177	858,40	1488,23	0,01
erf	125300,08	502995,22	370	1320,04	4490,40	0,01
erf	125104,50	502975,54	55	788,29	11606,55	0,04
erf	125384,82	502942,10	622	1945,90	9953,36	0,01
erf	125396,69	502870,82	304	1487,91	8433,03	0,01
erf	125300,08	502995,22	369	1320,48	4495,65	0,01
erf	125416,53	503142,33	60	322,76	929,11	0,05
erf	125477,88	503001,86	149	721,51	3893,94	0,08
erf	125364,09	503025,71	173	858,40	1488,31	0,01
erf	125067,66	502917,77	149	342,25	991,71	0,06
erf	125109,90	502910,50	156	344,93	1006,08	0,01
erf	125283,16	502984,13	113	465,98	2219,16	0,12
erf	125249,23	502978,89	80	277,93	536,27	0,16
erf	125268,25	502948,52	204	1014,86	3512,45	0,07

# Invoergegevens van het model

## Ontwikkelingslocatie Overweerseepolderdijk

Model: Ontwikkelingslocatie Overweerseepolderdijk 4 (2021-11)  
Purmerend - Purmerend  
Groep: (hoofdgroep)  
Lijst van Bodemgebieden, voor rekenmethode Wegverkeerslawaai - RMG-2012, wegverkeer

Groep	Max.lengte	Bf
erf	40,12	0,50
erf	7,47	0,50
erf	5,29	0,50
erf	57,68	0,50
erf	6,55	0,50
erf	13,92	0,50
erf	21,49	0,50
erf	38,96	0,50
erf	28,84	0,50
erf	28,10	0,50
erf	2,62	0,50
erf	9,08	0,50
erf	21,57	0,50
erf	2,92	0,50
erf	2,26	0,50
erf	19,46	0,50
erf	11,60	0,50
erf	11,40	0,50
erf	5,40	0,50
erf	71,27	0,50
erf	12,50	0,50
erf	32,96	0,50
erf	38,96	0,50
erf	29,05	0,50
erf	5,29	0,50
erf	9,67	0,50
erf	21,43	0,50
erf	28,10	0,50
erf	14,03	0,50
erf	33,58	0,50
erf	3,37	0,50
erf	57,68	0,50
erf	43,81	0,50
erf	19,28	0,50
erf	45,02	0,50
erf	53,48	0,50
erf	14,03	0,50
erf	11,60	0,50
erf	50,72	0,50
erf	43,81	0,50
erf	53,48	0,50
erf	38,96	0,50
erf	45,02	0,50
erf	71,27	0,50
erf	38,96	0,50
erf	7,47	0,50
erf	28,10	0,50
erf	45,02	0,50
erf	71,27	0,50
erf	45,02	0,50
erf	68,80	0,50
erf	47,14	0,50
erf	43,81	0,50
erf	45,02	0,50
erf	38,96	0,50
erf	57,68	0,50
erf	71,27	0,50
erf	18,42	0,50
erf	17,14	0,50
erf	27,35	0,50
erf	23,26	0,50
erf	53,48	0,50

# Invoergegevens van het model

## Ontwikkelingslocatie Overweerseepolderdijk

Buro Ontwerp & Omgeving

Model: Ontwikkelingslocatie Overweerseepolderdijk 4 (2021-11)  
 Purmerend - Purmerend  
 Groep: (hoofdgroep)  
 Lijst van Bodemgebieden, voor rekenmethode Wegverkeerslawaaai - RMG-2012, wegverkeer

Groep	ItemID	Grp.ID	Datum	Naam	Omschr.	Vorm
erf	126885	22 16:45, 1	jun 2021	erf		Polygoon
erf	126886	22 16:45, 1	jun 2021	erf		Polygoon
erf	126888	22 16:45, 1	jun 2021	erf		Polygoon
erf	126889	22 16:45, 1	jun 2021	erf		Polygoon
erf	126891	22 16:45, 1	jun 2021	erf		Polygoon
erf	126892	22 16:45, 1	jun 2021	erf		Polygoon
erf	126895	22 16:45, 1	jun 2021	erf		Polygoon
erf	126896	22 16:45, 1	jun 2021	erf		Polygoon
erf	126897	22 16:45, 1	jun 2021	erf		Polygoon
erf	126902	22 16:45, 1	jun 2021	erf		Polygoon
erf	126905	22 16:45, 1	jun 2021	erf		Polygoon
erf	126908	22 16:45, 1	jun 2021	erf		Polygoon
erf	126910	22 16:45, 1	jun 2021	erf		Polygoon
erf	126911	22 16:45, 1	jun 2021	erf		Polygoon
erf	126912	22 16:45, 1	jun 2021	erf		Polygoon
erf	126918	22 16:45, 1	jun 2021	erf		Polygoon
erf	126919	22 16:45, 1	jun 2021	erf		Polygoon
erf	126923	22 16:45, 1	jun 2021	erf		Polygoon
erf	126928	22 16:45, 1	jun 2021	erf		Polygoon
erf	126932	22 16:45, 1	jun 2021	erf		Polygoon
erf	127034	22 16:45, 1	jun 2021	erf		Polygoon
erf	127047	22 16:45, 1	jun 2021	erf		Polygoon
erf	127057	22 16:45, 1	jun 2021	erf		Polygoon
erf	127064	22 16:45, 1	jun 2021	erf		Polygoon
erf	127067	22 16:45, 1	jun 2021	erf		Polygoon
erf	127071	22 16:45, 1	jun 2021	erf		Polygoon
erf	127072	22 16:45, 1	jun 2021	erf		Polygoon
erf	127073	22 16:45, 1	jun 2021	erf		Polygoon
erf	127082	22 16:45, 1	jun 2021	erf		Polygoon
erf	127086	22 16:45, 1	jun 2021	erf		Polygoon
erf	127087	22 16:45, 1	jun 2021	erf		Polygoon
erf	127088	22 16:45, 1	jun 2021	erf		Polygoon
erf	127089	22 16:45, 1	jun 2021	erf		Polygoon
erf	127090	22 16:45, 1	jun 2021	erf		Polygoon
erf	127091	22 16:45, 1	jun 2021	erf		Polygoon
erf	127092	22 16:45, 1	jun 2021	erf		Polygoon
erf	127093	22 16:45, 1	jun 2021	erf		Polygoon
erf	127095	22 16:45, 1	jun 2021	erf		Polygoon
erf	127096	22 16:45, 1	jun 2021	erf		Polygoon
erf	127098	22 16:45, 1	jun 2021	erf		Polygoon
erf	127111	22 16:45, 1	jun 2021	erf		Polygoon
erf	127116	22 16:45, 1	jun 2021	erf		Polygoon
erf	127117	22 16:45, 1	jun 2021	erf		Polygoon
erf	127119	22 16:45, 1	jun 2021	erf		Polygoon
erf	127120	22 16:45, 1	jun 2021	erf		Polygoon
erf	127121	22 16:45, 1	jun 2021	erf		Polygoon
erf	127122	22 16:45, 1	jun 2021	erf		Polygoon
erf	127123	22 16:45, 1	jun 2021	erf		Polygoon
erf	127124	22 16:45, 1	jun 2021	erf		Polygoon
erf	127129	22 16:46, 1	jun 2021	erf		Polygoon
erf	127150	22 16:46, 1	jun 2021	erf		Polygoon
erf	127268	22 16:46, 1	jun 2021	erf		Polygoon
erf	127269	22 16:46, 1	jun 2021	erf		Polygoon
erf	127271	22 16:46, 1	jun 2021	erf		Polygoon
erf	127272	22 16:46, 1	jun 2021	erf		Polygoon
erf	127273	22 16:46, 1	jun 2021	erf		Polygoon
erf	127274	22 16:46, 1	jun 2021	erf		Polygoon
erf	127275	22 16:46, 1	jun 2021	erf		Polygoon
erf	127276	22 16:46, 1	jun 2021	erf		Polygoon
erf	127277	22 16:46, 1	jun 2021	erf		Polygoon
erf	127278	22 16:46, 1	jun 2021	erf		Polygoon
erf	127279	22 16:46, 1	jun 2021	erf		Polygoon

# Invoergegevens van het model

## Ontwikkelingslocatie Overweerseepolderdijk

Buro Ontwerp & Omgeving

Model: Ontwikkelingslocatie Overweerseepolderdijk 4 (2021-11)  
 Purmerend - Purmerend  
 Groep: (hoofdgroep)  
 Lijst van Bodemgebieden, voor rekenmethode Wegverkeerslawaaai - RMG-2012, wegverkeer

Groep	X-1	Y-1	Vormpunten	Omtrek	Oppervlak	Min.lengte
erf	125221,14	502920,82	182	926,38	2866,07	0,01
erf	125284,59	502988,24	104	429,28	2235,01	0,12
erf	125299,29	503020,96	106	450,91	2172,56	0,12
erf	125381,16	502384,96	4	6,92	1,32	0,43
erf	125376,61	502358,83	30	182,84	373,44	1,04
erf	125386,13	502417,79	17	86,19	212,27	1,23
erf	125357,50	502397,71	6	22,74	9,13	0,87
erf	125356,88	502449,74	39	176,07	218,10	0,10
erf	125349,44	502309,86	20	55,91	153,34	0,05
erf	125352,03	502324,40	6	61,12	17,16	0,57
erf	125381,72	502372,54	4	13,19	9,20	1,92
erf	125383,88	502431,84	6	27,72	4,11	0,29
erf	125356,41	502287,83	4	8,00	1,89	0,52
erf	125371,86	502423,74	5	29,68	18,69	0,68
erf	125376,30	502508,24	12	97,61	507,23	2,82
erf	125394,28	502097,39	4	11,95	8,59	2,17
erf	125383,42	502371,65	10	44,36	94,96	1,92
erf	125375,78	502321,02	73	277,95	1186,20	0,05
erf	125362,49	502446,10	34	171,55	217,55	0,21
erf	125375,44	502376,09	6	19,95	8,77	0,02
erf	125801,74	502568,22	85	97,45	118,56	0,03
erf	125741,95	502486,61	163	289,21	1048,43	0,03
erf	125776,50	502534,17	79	269,38	578,02	0,21
erf	125720,04	502495,82	105	266,49	870,84	0,01
erf	125774,08	502480,61	13	106,20	244,02	0,12
erf	125796,68	502556,33	4	18,19	16,50	2,49
erf	125791,06	502533,53	38	50,41	98,04	0,03
erf	125761,17	502469,22	26	99,89	155,48	2,20
erf	125667,58	502500,60	11	106,93	74,97	1,44
erf	125815,37	502655,69	9	38,91	93,22	0,01
erf	125662,58	502401,60	6	24,54	16,51	1,50
erf	125729,95	502377,11	18	32,30	65,79	0,11
erf	125682,30	502393,27	4	16,89	10,53	1,49
erf	125806,51	502663,48	9	39,15	24,04	0,01
erf	125736,29	502398,70	271	737,54	1906,32	0,05
erf	125805,97	502663,38	7	21,96	2,21	0,06
erf	125654,13	502388,22	49	71,99	102,22	0,13
erf	125811,02	502689,70	4	35,39	4,37	0,25
erf	125806,51	502663,48	6	33,43	25,05	0,12
erf	125699,00	502271,85	71	355,24	735,21	0,01
erf	125699,00	502271,85	75	360,31	716,97	0,01
erf	125715,02	502351,27	262	698,29	1848,18	0,05
erf	125714,00	502348,58	11	33,68	49,16	0,08
erf	125636,52	502544,87	19	148,53	793,84	0,97
erf	125604,96	502535,03	52	398,28	2440,82	0,30
erf	125733,13	502261,27	16	87,89	321,62	0,18
erf	125644,23	502302,21	10	77,60	44,99	0,91
erf	125684,45	502302,19	9	25,46	12,38	0,43
erf	125636,52	502544,87	42	246,93	538,87	0,31
erf	125801,74	502568,22	47	83,32	233,10	0,03
erf	125762,70	502652,29	7	18,17	1,28	0,05
erf	125363,49	502300,37	6	15,92	15,78	0,30
erf	125359,20	502293,14	79	302,63	1065,06	0,05
erf	125360,78	502295,65	86	346,53	1058,79	0,05
erf	125435,69	502328,14	4	3,71	0,42	0,25
erf	125420,66	502316,74	7	22,94	29,46	0,73
erf	125452,34	502319,03	4	3,63	0,37	0,22
erf	125500,32	502292,80	4	4,15	0,37	0,19
erf	125458,01	502315,93	4	3,79	0,49	0,31
erf	125273,88	502276,92	5	14,35	12,57	0,22
erf	125268,37	502285,76	15	80,80	260,75	0,30
erf	125445,43	502322,81	4	3,94	0,65	0,42

# Invoergegevens van het model

## Ontwikkelingslocatie Overweerseepolderdijk

Buro Ontwerp & Omgeving

Model: Ontwikkelingslocatie Overweerseepolderdijk 4 (2021-11)  
Purmerend - Purmerend  
Groep: (hoofdgroep)  
Lijst van Bodemgebieden, voor rekenmethode Wegverkeerslawaai - RMG-2012, wegverkeer

Groep	Max.lengte	Bf
erf	53,48	0,50
erf	27,35	0,50
erf	27,35	0,50
erf	3,05	0,50
erf	20,98	0,50
erf	10,93	0,50
erf	5,87	0,50
erf	17,33	0,50
erf	14,44	0,50
erf	26,96	0,50
erf	4,63	0,50
erf	12,99	0,50
erf	3,46	0,50
erf	13,46	0,50
erf	17,56	0,50
erf	3,56	0,50
erf	7,41	0,50
erf	20,98	0,50
erf	17,33	0,50
erf	8,98	0,50
erf	19,52	0,50
erf	19,52	0,50
erf	6,88	0,50
erf	10,43	0,50
erf	14,40	0,50
erf	6,59	0,50
erf	20,65	0,50
erf	8,56	0,50
erf	52,04	0,50
erf	10,57	0,50
erf	7,50	0,50
erf	5,20	0,50
erf	6,94	0,50
erf	10,57	0,50
erf	33,53	0,50
erf	10,57	0,50
erf	10,44	0,50
erf	17,47	0,50
erf	9,25	0,50
erf	21,15	0,50
erf	21,15	0,50
erf	33,53	0,50
erf	7,93	0,50
erf	26,31	0,50
erf	48,36	0,50
erf	24,13	0,50
erf	35,75	0,50
erf	9,62	0,50
erf	42,92	0,50
erf	20,65	0,50
erf	6,42	0,50
erf	4,28	0,50
erf	20,98	0,50
erf	20,98	0,50
erf	1,59	0,50
erf	6,52	0,50
erf	1,58	0,50
erf	1,90	0,50
erf	1,58	0,50
erf	4,09	0,50
erf	17,05	0,50
erf	1,55	0,50

# Invoergegevens van het model

## Ontwikkelingslocatie Overweerseepolderdijk

Buro Ontwerp & Omgeving

Model: Ontwikkelingslocatie Overweerseepolderdijk 4 (2021-11)  
 Purmerend - Purmerend  
 Groep: (hoofdgroep)  
 Lijst van Bodemgebieden, voor rekenmethode Wegverkeerslawaaai - RMG-2012, wegverkeer

Groep	ItemID	Grp.ID	Datum	Naam	Omschr.	Vorm
erf	127280	22 16:46, 1	jun 2021	erf		Polygoon
erf	127281	22 16:46, 1	jun 2021	erf		Polygoon
erf	127282	22 16:46, 1	jun 2021	erf		Polygoon
erf	127283	22 16:46, 1	jun 2021	erf		Polygoon
erf	127284	22 16:46, 1	jun 2021	erf		Polygoon
erf	127285	22 16:46, 1	jun 2021	erf		Polygoon
erf	127286	22 16:46, 1	jun 2021	erf		Polygoon
erf	127287	22 16:46, 1	jun 2021	erf		Polygoon
erf	127288	22 16:46, 1	jun 2021	erf		Polygoon
erf	127289	22 16:46, 1	jun 2021	erf		Polygoon
erf	127290	22 16:46, 1	jun 2021	erf		Polygoon
erf	127291	22 16:46, 1	jun 2021	erf		Polygoon
erf	127292	22 16:46, 1	jun 2021	erf		Polygoon
erf	127295	22 16:46, 1	jun 2021	erf		Polygoon
erf	127296	22 16:46, 1	jun 2021	erf		Polygoon
erf	127297	22 16:46, 1	jun 2021	erf		Polygoon
erf	127298	22 16:46, 1	jun 2021	erf		Polygoon
erf	127299	22 16:46, 1	jun 2021	erf		Polygoon
erf	127300	22 16:46, 1	jun 2021	erf		Polygoon
erf	127303	22 16:46, 1	jun 2021	erf		Polygoon
erf	127304	22 16:46, 1	jun 2021	erf		Polygoon
erf	127306	22 16:46, 1	jun 2021	erf		Polygoon
erf	127307	22 16:46, 1	jun 2021	erf		Polygoon
erf	127308	22 16:46, 1	jun 2021	erf		Polygoon
erf	127309	22 16:46, 1	jun 2021	erf		Polygoon
erf	127310	22 16:46, 1	jun 2021	erf		Polygoon
erf	127311	22 16:46, 1	jun 2021	erf		Polygoon
erf	127312	22 16:46, 1	jun 2021	erf		Polygoon
erf	127313	22 16:46, 1	jun 2021	erf		Polygoon
erf	127314	22 16:46, 1	jun 2021	erf		Polygoon
erf	127315	22 16:46, 1	jun 2021	erf		Polygoon
erf	127318	22 16:46, 1	jun 2021	erf		Polygoon
erf	127320	22 16:46, 1	jun 2021	erf		Polygoon
erf	127321	22 16:46, 1	jun 2021	erf		Polygoon
erf	127322	22 16:46, 1	jun 2021	erf		Polygoon
erf	127323	22 16:46, 1	jun 2021	erf		Polygoon
erf	127324	22 16:46, 1	jun 2021	erf		Polygoon
erf	127325	22 16:46, 1	jun 2021	erf		Polygoon
erf	127326	22 16:46, 1	jun 2021	erf		Polygoon
erf	127328	22 16:46, 1	jun 2021	erf		Polygoon
erf	127329	22 16:46, 1	jun 2021	erf		Polygoon
erf	127330	22 16:46, 1	jun 2021	erf		Polygoon
erf	127331	22 16:46, 1	jun 2021	erf		Polygoon
erf	127332	22 16:46, 1	jun 2021	erf		Polygoon
erf	127333	22 16:46, 1	jun 2021	erf		Polygoon
erf	127334	22 16:46, 1	jun 2021	erf		Polygoon
erf	127335	22 16:46, 1	jun 2021	erf		Polygoon
erf	127336	22 16:46, 1	jun 2021	erf		Polygoon
erf	127337	22 16:46, 1	jun 2021	erf		Polygoon
erf	127338	22 16:46, 1	jun 2021	erf		Polygoon
erf	127339	22 16:46, 1	jun 2021	erf		Polygoon
erf	127349	22 16:46, 1	jun 2021	erf		Polygoon
erf	127352	22 16:46, 1	jun 2021	erf		Polygoon
erf	127353	22 16:46, 1	jun 2021	erf		Polygoon
erf	127354	22 16:46, 1	jun 2021	erf		Polygoon
erf	127355	22 16:46, 1	jun 2021	erf		Polygoon
erf	127358	22 16:46, 1	jun 2021	erf		Polygoon
erf	127360	22 16:46, 1	jun 2021	erf		Polygoon
erf	127361	22 16:46, 1	jun 2021	erf		Polygoon
erf	127362	22 16:46, 1	jun 2021	erf		Polygoon
erf	127363	22 16:46, 1	jun 2021	erf		Polygoon
erf	127364	22 16:46, 1	jun 2021	erf		Polygoon



# Invoergegevens van het model

## Ontwikkelingslocatie Overweerseepolderdijk

Buro Ontwerp & Omgeving

Model: Ontwikkelingslocatie Overweerseepolderdijk 4 (2021-11)  
 Purmerend - Purmerend  
 Groep: (hoofdgroep)  
 Lijst van Bodemgebieden, voor rekenmethode Wegverkeerslawaaai - RMG-2012, wegverkeer

Groep	X-1	Y-1	Vormpunten	Omtrek	Oppervlak	Min. lengte
erf	125506,89	502265,54	6	14,16	4,09	0,54
erf	125514,84	502262,17	5	8,35	2,67	0,74
erf	125506,89	502265,54	15	36,55	70,52	0,20
erf	125496,15	502295,07	4	3,99	0,36	0,19
erf	125284,47	502292,76	4	17,21	13,16	1,98
erf	125429,03	502331,77	4	13,24	7,75	1,46
erf	125441,26	502325,10	4	3,74	0,44	0,27
erf	125506,09	502289,68	4	3,98	0,33	0,18
erf	125524,96	502267,20	19	78,19	123,73	0,53
erf	125444,13	502308,11	120	368,44	673,32	0,01
erf	125423,86	502322,54	9	24,74	32,70	0,11
erf	125463,48	502298,91	143	478,12	884,23	0,07
erf	125429,03	502331,77	4	12,96	7,18	1,39
erf	125376,61	502358,83	79	346,51	1085,05	0,05
erf	125471,36	502429,05	33	257,19	955,66	0,20
erf	125329,26	502439,75	32	236,11	208,94	0,05
erf	125312,33	502422,94	32	229,65	195,82	0,05
erf	125535,87	502410,32	37	266,39	930,66	0,20
erf	125408,80	502415,24	4	2,66	0,35	0,36
erf	125134,40	502470,66	4	3,54	0,67	0,54
erf	125592,16	502404,05	127	393,72	681,54	0,18
erf	125481,05	502433,35	156	643,09	1612,19	0,18
erf	125212,91	502448,89	6	11,07	2,86	0,14
erf	125179,01	502440,58	13	76,04	80,99	0,89
erf	125213,80	502442,19	11	46,51	114,29	0,21
erf	125170,45	502445,51	6	18,06	6,50	0,58
erf	125208,24	502435,07	6	20,42	3,83	0,14
erf	125213,86	502442,18	7	18,67	2,52	0,80
erf	125200,26	502440,75	35	157,35	136,29	0,04
erf	125165,23	502462,33	66	295,92	123,39	0,04
erf	125194,70	502431,29	3	21,73	0,38	0,07
erf	125262,72	502384,06	6	47,17	51,60	1,95
erf	125261,06	502385,11	6	41,96	35,53	0,18
erf	125273,88	502276,92	12	59,02	192,58	0,04
erf	125395,47	502412,12	19	91,43	180,57	1,39
erf	125342,94	502421,06	34	171,64	208,63	0,21
erf	125471,94	502391,14	62	202,35	841,45	0,40
erf	125496,36	502330,27	178	1362,64	8006,92	0,01
erf	125524,71	502267,51	130	477,95	887,87	0,07
erf	125466,67	502311,17	6	8,35	3,41	0,42
erf	125516,71	502283,91	6	8,29	3,34	0,40
erf	125471,39	502308,56	8	14,62	7,22	0,53
erf	125521,44	502281,34	7	14,63	7,10	0,58
erf	125532,17	502275,53	4	8,25	3,37	1,33
erf	125484,89	502301,19	4	8,37	3,45	1,36
erf	125514,01	502273,31	152	511,86	871,86	0,07
erf	125527,55	502313,78	53	441,37	1844,77	0,14
erf	125553,27	502299,99	31	185,05	544,49	0,01
erf	125527,55	502313,78	51	432,43	1842,29	0,14
erf	125536,66	502308,90	21	139,88	326,41	0,61
erf	125295,65	502352,61	15	83,40	210,96	0,63
erf	125196,92	502459,99	24	73,41	132,61	0,03
erf	125245,80	502463,12	10	30,52	16,85	0,29
erf	125180,19	502461,77	26	87,36	95,12	0,02
erf	125169,10	502460,11	3	8,93	0,01	0,43
erf	125176,88	502454,64	12	31,48	15,34	0,05
erf	125284,58	502347,23	25	125,80	110,63	0,15
erf	125335,99	502439,65	39	246,70	212,20	0,05
erf	125450,43	502284,89	4	10,12	6,32	2,13
erf	125232,08	502337,77	23	97,23	9,19	0,06
erf	125457,24	502280,99	7	15,57	10,96	0,01
erf	125384,70	502403,16	25	94,76	126,41	0,61

# Invoergegevens van het model

## Ontwikkelingslocatie Overweerseepolderdijk

Model: Ontwikkelingslocatie Overweerseepolderdijk 4 (2021-11)  
Purmerend - Purmerend  
Groep: (hoofdgroep)  
Lijst van Bodemgebieden, voor rekenmethode Wegverkeerslawaai - RMG-2012, wegverkeer

Groep	Max.lengte	Bf
erf	6,47	0,50
erf	3,42	0,50
erf	6,73	0,50
erf	1,80	0,50
erf	6,66	0,50
erf	5,13	0,50
erf	1,60	0,50
erf	1,81	0,50
erf	12,34	0,50
erf	24,90	0,50
erf	6,52	0,50
erf	39,26	0,50
erf	5,07	0,50
erf	24,66	0,50
erf	85,67	0,50
erf	30,80	0,50
erf	30,80	0,50
erf	85,67	0,50
erf	0,97	0,50
erf	1,22	0,50
erf	9,75	0,50
erf	85,67	0,50
erf	4,95	0,50
erf	13,94	0,50
erf	11,27	0,50
erf	5,90	0,50
erf	7,95	0,50
erf	5,00	0,50
erf	22,83	0,50
erf	16,43	0,50
erf	10,84	0,50
erf	18,98	0,50
erf	18,98	0,50
erf	17,05	0,50
erf	10,33	0,50
erf	17,33	0,50
erf	17,19	0,50
erf	76,88	0,50
erf	39,26	0,50
erf	2,81	0,50
erf	2,81	0,50
erf	3,23	0,50
erf	4,00	0,50
erf	3,18	0,50
erf	3,23	0,50
erf	39,26	0,50
erf	37,79	0,50
erf	23,44	0,50
erf	37,79	0,50
erf	23,44	0,50
erf	28,61	0,50
erf	11,12	0,50
erf	9,98	0,50
erf	16,43	0,50
erf	4,46	0,50
erf	10,92	0,50
erf	19,11	0,50
erf	30,80	0,50
erf	2,78	0,50
erf	35,99	0,50
erf	3,95	0,50
erf	10,33	0,50

# Invoergegevens van het model

## Ontwikkelingslocatie Overweerseepolderdijk

Buro Ontwerp & Omgeving

Model: Ontwikkelingslocatie Overweerseepolderdijk 4 (2021-11)  
 Purmerend - Purmerend  
 Groep: (hoofdgroep)  
 Lijst van Bodemgebieden, voor rekenmethode Wegverkeerslawaai - RMG-2012, wegverkeer

Groep	ItemID	Grp.ID	Datum	Naam	Omschr.	Vorm
erf	127368	22 16:46, 1	jun 2021	erf		Polygoon
erf	127370	22 16:46, 1	jun 2021	erf		Polygoon
erf	127385	22 16:46, 1	jun 2021	erf		Polygoon
erf	127391	22 16:46, 1	jun 2021	erf		Polygoon
erf	127397	22 16:46, 1	jun 2021	erf		Polygoon
erf	127398	22 16:46, 1	jun 2021	erf		Polygoon
erf	127399	22 16:46, 1	jun 2021	erf		Polygoon
erf	127400	22 16:46, 1	jun 2021	erf		Polygoon
erf	127423	22 16:46, 1	jun 2021	erf		Polygoon
erf	127640	22 16:46, 1	jun 2021	erf		Polygoon
erf	127641	22 16:46, 1	jun 2021	erf		Polygoon
erf	127643	22 16:46, 1	jun 2021	erf		Polygoon
erf	127645	22 16:46, 1	jun 2021	erf		Polygoon
erf	127646	22 16:46, 1	jun 2021	erf		Polygoon
erf	127649	22 16:46, 1	jun 2021	erf		Polygoon
erf	127650	22 16:46, 1	jun 2021	erf		Polygoon
erf	127651	22 16:46, 1	jun 2021	erf		Polygoon
erf	127653	22 16:46, 1	jun 2021	erf		Polygoon
erf	127654	22 16:46, 1	jun 2021	erf		Polygoon
erf	127655	22 16:46, 1	jun 2021	erf		Polygoon
erf	127656	22 16:46, 1	jun 2021	erf		Polygoon
erf	127662	22 16:46, 1	jun 2021	erf		Polygoon
erf	127666	22 16:46, 1	jun 2021	erf		Polygoon
erf	127667	22 16:46, 1	jun 2021	erf		Polygoon
erf	127989	22 16:46, 1	jun 2021	erf		Polygoon
erf	127993	22 16:46, 1	jun 2021	erf		Polygoon
erf	128000	22 16:46, 1	jun 2021	erf		Polygoon
erf	128003	22 16:46, 1	jun 2021	erf		Polygoon
erf	128004	22 16:46, 1	jun 2021	erf		Polygoon
erf	128012	22 16:46, 1	jun 2021	erf		Polygoon
erf	128026	22 16:46, 1	jun 2021	erf		Polygoon
erf	128029	22 16:46, 1	jun 2021	erf		Polygoon
erf	128043	22 16:46, 1	jun 2021	erf		Polygoon
erf	128045	22 16:46, 1	jun 2021	erf		Polygoon
erf	128060	22 16:46, 1	jun 2021	erf		Polygoon
erf	128065	22 16:46, 1	jun 2021	erf		Polygoon
erf	128066	22 16:46, 1	jun 2021	erf		Polygoon
erf	128069	22 16:46, 1	jun 2021	erf		Polygoon
erf	128073	22 16:46, 1	jun 2021	erf		Polygoon
erf	128075	22 16:46, 1	jun 2021	erf		Polygoon
erf	128081	22 16:46, 1	jun 2021	erf		Polygoon
erf	128093	22 16:46, 1	jun 2021	erf		Polygoon
erf	128097	22 16:46, 1	jun 2021	erf		Polygoon
erf	128101	22 16:46, 1	jun 2021	erf		Polygoon
erf	128103	22 16:46, 1	jun 2021	erf		Polygoon
erf	128104	22 16:46, 1	jun 2021	erf		Polygoon
erf	128105	22 16:46, 1	jun 2021	erf		Polygoon
erf	128106	22 16:46, 1	jun 2021	erf		Polygoon
erf	128107	22 16:46, 1	jun 2021	erf		Polygoon
erf	128110	22 16:46, 1	jun 2021	erf		Polygoon
erf	128114	22 16:46, 1	jun 2021	erf		Polygoon
erf	128117	22 16:46, 1	jun 2021	erf		Polygoon
erf	128126	22 16:46, 1	jun 2021	erf		Polygoon
erf	128127	22 16:46, 1	jun 2021	erf		Polygoon
erf	128129	22 16:46, 1	jun 2021	erf		Polygoon
erf	128130	22 16:46, 1	jun 2021	erf		Polygoon
erf	128132	22 16:46, 1	jun 2021	erf		Polygoon
erf	128134	22 16:46, 1	jun 2021	erf		Polygoon
erf	128136	22 16:46, 1	jun 2021	erf		Polygoon
erf	128138	22 16:46, 1	jun 2021	erf		Polygoon
erf	128140	22 16:46, 1	jun 2021	erf		Polygoon
erf	128143	22 16:46, 1	jun 2021	erf		Polygoon

# Invoergegevens van het model

## Ontwikkelingslocatie Overweerseepolderdijk

Buro Ontwerp & Omgeving

Model: Ontwikkelingslocatie Overweerseepolderdijk 4 (2021-11)  
 Purmerend - Purmerend  
 Groep: (hoofdgroep)  
 Lijst van Bodemgebieden, voor rekenmethode Wegverkeerslawaaai - RMG-2012, wegverkeer

Groep	X-1	Y-1	Vormpunten	Omtrek	Oppervlak	Min.lengte
erf	125748,44	502172,11	108	209,48	856,36	0,01
erf	125695,73	502115,43	22	130,25	415,43	0,08
erf	125722,24	502211,63	15	93,53	105,65	1,35
erf	125707,67	502130,74	54	62,02	58,07	0,01
erf	125695,25	502101,50	21	110,99	102,47	0,08
erf	125706,80	502102,40	4	26,48	34,92	3,58
erf	125707,69	502095,78	39	160,87	476,95	0,07
erf	125700,99	502144,00	29	36,63	20,52	0,03
erf	125760,26	502150,89	5	14,74	9,47	1,06
erf	125450,48	502107,72	10	34,17	58,88	0,07
erf	125485,66	502058,52	10	29,53	32,27	0,63
erf	125398,56	502048,58	4	6,62	2,60	1,26
erf	125530,64	502036,92	12	51,29	66,42	0,11
erf	125554,82	502087,42	15	76,53	82,46	0,04
erf	125493,20	502045,58	7	11,90	7,69	0,30
erf	125447,83	502109,21	14	81,26	96,69	0,27
erf	125447,83	502109,21	10	56,49	74,80	0,29
erf	125385,68	502038,43	8	9,69	5,16	0,21
erf	125396,99	502050,34	4	5,38	1,80	1,26
erf	125393,73	502052,18	4	5,33	1,77	1,25
erf	125390,15	502053,31	4	6,56	2,55	1,26
erf	125392,35	502100,97	7	13,34	10,41	0,29
erf	125396,30	502099,57	5	6,96	1,83	0,29
erf	125446,60	502112,14	18	71,95	230,36	0,07
erf	125804,20	502581,63	39	165,03	229,77	0,01
erf	125773,88	502656,92	9	22,93	2,26	0,20
erf	125279,21	502585,79	9	14,95	9,41	0,18
erf	125283,28	502569,41	6	11,64	4,94	0,53
erf	125286,68	502579,16	5	11,89	5,95	1,21
erf	125455,29	502581,08	65	316,68	667,69	0,08
erf	125805,48	502591,78	4	43,69	30,70	1,51
erf	125244,00	502606,51	4	7,59	3,21	1,26
erf	125773,88	502656,92	9	73,69	118,26	1,00
erf	125620,95	502602,86	77	6,59	1,36	0,02
erf	125710,49	502602,65	4	111,27	80,00	1,44
erf	125755,09	502580,51	23	131,18	242,76	0,10
erf	125232,88	502621,78	4	5,74	1,93	1,06
erf	125748,54	502581,24	23	111,23	89,44	0,04
erf	125256,70	502604,49	7	22,87	12,90	0,72
erf	125278,40	502582,18	8	19,65	18,58	0,67
erf	125292,14	502585,30	4	7,73	3,23	1,22
erf	125285,39	502438,19	13	103,47	121,62	0,22
erf	124999,04	502571,85	5	8,98	5,02	0,79
erf	124980,06	502334,08	5	16,93	12,50	0,30
erf	125232,55	502372,85	4	54,10	60,08	2,38
erf	125019,32	502326,77	5	16,71	17,15	1,30
erf	125295,65	502352,61	16	83,43	184,76	0,63
erf	125281,49	502467,36	7	24,73	36,77	0,44
erf	125001,24	502408,02	9	23,94	10,27	0,34
erf	125209,90	502199,09	11	68,32	98,30	0,91
erf	125006,37	502333,71	5	13,31	10,62	0,64
erf	125238,94	502370,99	8	54,92	45,71	0,92
erf	125152,06	502213,86	3	7,34	1,44	0,91
erf	124996,14	502520,94	22	83,65	197,78	0,30
erf	125250,16	502378,66	4	23,46	9,21	0,72
erf	125206,75	502542,76	7	26,02	7,09	0,48
erf	125173,96	502555,90	4	18,60	1,72	0,16
erf	125332,65	502431,36	7	38,83	18,14	0,45
erf	125230,96	502188,19	15	67,55	60,92	0,30
erf	125268,25	502380,89	6	55,64	30,74	1,29
erf	125149,83	502195,78	5	17,08	14,04	0,85
erf	125156,01	502174,38	5	17,33	14,82	1,16

# Invoergegevens van het model

## Ontwikkelingslocatie Overweerseepolderdijk

Buro Ontwerp & Omgeving

Model: Ontwikkelingslocatie Overweerseepolderdijk 4 (2021-11)  
Purmerend - Purmerend  
Groep: (hoofdgroep)  
Lijst van Bodemgebieden, voor rekenmethode Wegverkeerslawaai - RMG-2012, wegverkeer

Groep	Max.lengte	Bf
erf	42,29	0,50
erf	19,03	0,50
erf	22,09	0,50
erf	8,69	0,50
erf	17,19	0,50
erf	9,63	0,50
erf	18,00	0,50
erf	6,74	0,50
erf	4,69	0,50
erf	9,32	0,50
erf	4,74	0,50
erf	2,04	0,50
erf	16,47	0,50
erf	28,69	0,50
erf	4,05	0,50
erf	18,15	0,50
erf	14,17	0,50
erf	2,62	0,50
erf	1,43	0,50
erf	1,43	0,50
erf	2,03	0,50
erf	3,56	0,50
erf	2,87	0,50
erf	18,15	0,50
erf	20,05	0,50
erf	5,65	0,50
erf	2,83	0,50
erf	4,41	0,50
erf	4,54	0,50
erf	34,79	0,50
erf	20,49	0,50
erf	2,52	0,50
erf	16,55	0,50
erf	1,90	0,50
erf	54,19	0,50
erf	46,61	0,50
erf	1,84	0,50
erf	11,21	0,50
erf	9,05	0,50
erf	6,03	0,50
erf	2,66	0,50
erf	19,83	0,50
erf	2,39	0,50
erf	6,57	0,50
erf	24,66	0,50
erf	4,70	0,50
erf	28,61	0,50
erf	6,00	0,50
erf	8,06	0,50
erf	22,26	0,50
erf	4,07	0,50
erf	15,98	0,50
erf	3,28	0,50
erf	14,20	0,50
erf	10,97	0,50
erf	8,27	0,50
erf	9,12	0,50
erf	18,10	0,50
erf	10,37	0,50
erf	21,21	0,50
erf	6,70	0,50
erf	6,26	0,50

# Invoergegevens van het model

## Ontwikkelingslocatie Overweerseepolderdijk

Buro Ontwerp & Omgeving

Model: Ontwikkelingslocatie Overweerseepolderdijk 4 (2021-11)  
 Purmerend - Purmerend  
 Groep: (hoofdgroep)  
 Lijst van Bodemgebieden, voor rekenmethode Wegverkeerslawaaai - RMG-2012, wegverkeer

Groep	ItemID	Grp.ID	Datum	Naam	Omschr.	Vorm
erf	128145	22 16:46, 1	jun 2021	erf		Polygoon
erf	128146	22 16:46, 1	jun 2021	erf		Polygoon
erf	128153	22 16:46, 1	jun 2021	erf		Polygoon
erf	128154	22 16:46, 1	jun 2021	erf		Polygoon
erf	128159	22 16:46, 1	jun 2021	erf		Polygoon
erf	128161	22 16:46, 1	jun 2021	erf		Polygoon
erf	128163	22 16:46, 1	jun 2021	erf		Polygoon
erf	128165	22 16:46, 1	jun 2021	erf		Polygoon
erf	128166	22 16:46, 1	jun 2021	erf		Polygoon
erf	128169	22 16:46, 1	jun 2021	erf		Polygoon
erf	128170	22 16:46, 1	jun 2021	erf		Polygoon
erf	128171	22 16:46, 1	jun 2021	erf		Polygoon
erf	128172	22 16:46, 1	jun 2021	erf		Polygoon
erf	128176	22 16:46, 1	jun 2021	erf		Polygoon
erf	128177	22 16:46, 1	jun 2021	erf		Polygoon
erf	128178	22 16:46, 1	jun 2021	erf		Polygoon
erf	128180	22 16:46, 1	jun 2021	erf		Polygoon
erf	128183	22 16:46, 1	jun 2021	erf		Polygoon
erf	128185	22 16:46, 1	jun 2021	erf		Polygoon
erf	128196	22 16:46, 1	jun 2021	erf		Polygoon
erf	128201	22 16:46, 1	jun 2021	erf		Polygoon
erf	128207	22 16:46, 1	jun 2021	erf		Polygoon
erf	128209	22 16:46, 1	jun 2021	erf		Polygoon
erf	128211	22 16:46, 1	jun 2021	erf		Polygoon
erf	128212	22 16:46, 1	jun 2021	erf		Polygoon
erf	128221	22 16:46, 1	jun 2021	erf		Polygoon
erf	128222	22 16:46, 1	jun 2021	erf		Polygoon
erf	128228	22 16:46, 1	jun 2021	erf		Polygoon
erf	128229	22 16:46, 1	jun 2021	erf		Polygoon
erf	128230	22 16:46, 1	jun 2021	erf		Polygoon
erf	128233	22 16:46, 1	jun 2021	erf		Polygoon
erf	128235	22 16:46, 1	jun 2021	erf		Polygoon
erf	128237	22 16:46, 1	jun 2021	erf		Polygoon
erf	128240	22 16:46, 1	jun 2021	erf		Polygoon
erf	128241	22 16:46, 1	jun 2021	erf		Polygoon
erf	128244	22 16:46, 1	jun 2021	erf		Polygoon
erf	128246	22 16:46, 1	jun 2021	erf		Polygoon
erf	128250	22 16:46, 1	jun 2021	erf		Polygoon
erf	128251	22 16:46, 1	jun 2021	erf		Polygoon
erf	128254	22 16:46, 1	jun 2021	erf		Polygoon
erf	128256	22 16:46, 1	jun 2021	erf		Polygoon
erf	128257	22 16:46, 1	jun 2021	erf		Polygoon
erf	128261	22 16:46, 1	jun 2021	erf		Polygoon
erf	128263	22 16:46, 1	jun 2021	erf		Polygoon
erf	128266	22 16:46, 1	jun 2021	erf		Polygoon
erf	128267	22 16:46, 1	jun 2021	erf		Polygoon
erf	128268	22 16:46, 1	jun 2021	erf		Polygoon
erf	128271	22 16:46, 1	jun 2021	erf		Polygoon
erf	128273	22 16:46, 1	jun 2021	erf		Polygoon
erf	128274	22 16:46, 1	jun 2021	erf		Polygoon
erf	128282	22 16:46, 1	jun 2021	erf		Polygoon
erf	128286	22 16:46, 1	jun 2021	erf		Polygoon
erf	128294	22 16:46, 1	jun 2021	erf		Polygoon
erf	128298	22 16:46, 1	jun 2021	erf		Polygoon
erf	128299	22 16:46, 1	jun 2021	erf		Polygoon
erf	128304	22 16:46, 1	jun 2021	erf		Polygoon
erf	128305	22 16:46, 1	jun 2021	erf		Polygoon
erf	128307	22 16:46, 1	jun 2021	erf		Polygoon
erf	128308	22 16:46, 1	jun 2021	erf		Polygoon
erf	128310	22 16:46, 1	jun 2021	erf		Polygoon
erf	128314	22 16:46, 1	jun 2021	erf		Polygoon
erf	128317	22 16:46, 1	jun 2021	erf		Polygoon

# Invoergegevens van het model

## Ontwikkelingslocatie Overweerseepolderdijk

Buro Ontwerp & Omgeving

Model: Ontwikkelingslocatie Overweerseepolderdijk 4 (2021-11)  
 Purmerend - Purmerend  
 Groep: (hoofdgroep)  
 Lijst van Bodemgebieden, voor rekenmethode Wegverkeerslawaai - RMG-2012, wegverkeer

Groep	X-1	Y-1	Vormpunten	Omtrek	Oppervlak	Min. lengte
erf	125156,01	502174,38	45	31,83	45,68	0,15
erf	125051,80	502310,13	4	11,97	8,92	2,77
erf	125057,08	502323,25	8	22,12	12,04	0,68
erf	125051,82	502325,77	4	27,29	39,44	3,89
erf	125064,02	502569,14	4	7,21	1,16	0,33
erf	125287,92	502561,70	5	12,07	7,04	0,64
erf	124956,08	502484,96	40	217,78	375,14	0,49
erf	125038,49	502354,67	20	8,09	3,38	0,02
erf	124949,06	502427,99	4	2,70	0,25	0,22
erf	124953,71	502335,42	4	10,98	6,90	1,94
erf	125066,40	502308,40	4	7,36	2,71	1,04
erf	124991,36	502400,99	11	45,31	59,80	1,54
erf	125146,76	502243,17	8	20,41	18,90	1,03
erf	125035,82	502321,77	4	9,27	3,82	1,07
erf	125016,35	502580,40	22	125,53	106,48	0,83
erf	124944,18	502470,98	5	33,76	26,87	1,55
erf	125301,16	502362,38	6	19,30	14,45	0,20
erf	125148,66	502183,85	4	20,91	16,86	1,99
erf	125031,15	502320,26	4	11,67	8,00	2,20
erf	125222,41	502356,77	6	26,27	14,31	0,57
erf	125145,55	502483,64	5	13,65	10,15	0,93
erf	124996,60	502543,39	23	57,77	50,96	0,11
erf	125260,45	502272,00	5	32,17	55,73	3,07
erf	125286,15	502370,90	24	123,03	108,84	0,15
erf	125244,08	502317,68	44	296,79	672,27	0,11
erf	125294,34	502432,73	8	7,54	1,52	0,35
erf	125007,76	502324,61	4	22,62	2,55	0,18
erf	125025,10	502327,75	4	11,78	8,14	2,22
erf	125223,21	502183,82	18	68,17	64,41	0,29
erf	125027,01	502326,65	5	9,63	4,13	0,38
erf	124978,56	502576,14	7	26,63	11,56	1,08
erf	125082,20	502571,93	30	95,78	39,68	0,03
erf	125065,21	502307,42	4	11,54	8,32	2,82
erf	125148,70	502193,68	7	25,36	23,11	0,30
erf	125159,27	502250,05	10	34,49	5,38	0,06
erf	124968,61	502334,66	4	16,96	12,61	1,92
erf	125121,62	502320,67	6	31,21	25,85	1,86
erf	125120,36	502196,16	64	252,94	389,49	0,07
erf	125083,14	502558,36	30	37,00	10,54	0,01
erf	125284,63	502472,15	5	17,83	17,78	1,29
erf	125152,34	502224,99	9	28,95	19,91	0,18
erf	125234,36	502528,15	10	58,76	52,65	0,96
erf	124995,77	502344,11	6	17,50	18,64	0,91
erf	125272,88	502378,38	6	31,40	14,15	0,33
erf	125335,00	502509,05	16	46,65	59,05	0,13
erf	125226,32	502208,69	4	21,10	10,99	1,14
erf	124948,34	502348,84	61	290,30	959,33	0,25
erf	125190,66	502154,76	18	128,74	285,03	0,29
erf	125292,13	502559,35	27	80,04	62,54	0,21
erf	125168,05	502160,94	13	66,24	139,52	0,29
erf	125060,16	502309,71	4	9,53	5,31	1,77
erf	125214,81	502219,58	8	50,79	35,10	1,42
erf	125003,62	502339,86	8	14,84	13,54	0,15
erf	125083,11	502464,97	4	5,13	1,12	0,56
erf	125077,18	502301,79	89	338,39	621,06	0,01
erf	125108,84	502300,90	10	33,70	48,13	0,59
erf	125125,42	502547,87	6	19,21	20,98	0,57
erf	125149,86	502476,91	11	21,39	12,26	0,43
erf	124988,71	502569,51	4	12,46	9,09	2,18
erf	125134,00	502588,70	8	6,47	2,27	0,18
erf	125214,36	502187,31	4	21,56	12,76	1,34
erf	125009,33	502336,52	4	11,14	7,59	2,32

# Invoergegevens van het model

## Ontwikkelingslocatie Overweerseepolderdijk

Buro Ontwerp & Omgeving

Model: Ontwikkelingslocatie Overweerseepolderdijk 4 (2021-11)  
Purmerend - Purmerend  
Groep: (hoofdgroep)  
Lijst van Bodemgebieden, voor rekenmethode Wegverkeerslawaaai - RMG-2012, wegverkeer

Groep	Max.lengte	Bf
erf	9,72	0,50
erf	3,21	0,50
erf	8,30	0,50
erf	9,53	0,50
erf	3,25	0,50
erf	4,48	0,50
erf	21,05	0,50
erf	2,48	0,50
erf	1,15	0,50
erf	3,56	0,50
erf	2,82	0,50
erf	9,28	0,50
erf	4,33	0,50
erf	3,57	0,50
erf	23,61	0,50
erf	14,48	0,50
erf	7,75	0,50
erf	8,46	0,50
erf	3,66	0,50
erf	11,94	0,50
erf	4,64	0,50
erf	7,44	0,50
erf	11,06	0,50
erf	19,11	0,50
erf	30,31	0,50
erf	3,01	0,50
erf	11,09	0,50
erf	3,68	0,50
erf	10,51	0,50
erf	3,66	0,50
erf	7,08	0,50
erf	17,73	0,50
erf	2,93	0,50
erf	9,10	0,50
erf	10,84	0,50
erf	6,57	0,50
erf	11,40	0,50
erf	15,00	0,50
erf	8,87	0,50
erf	5,90	0,50
erf	12,93	0,50
erf	15,76	0,50
erf	4,17	0,50
erf	14,68	0,50
erf	11,49	0,50
erf	9,41	0,50
erf	23,30	0,50
erf	21,56	0,50
erf	33,12	0,50
erf	20,00	0,50
erf	3,02	0,50
erf	23,95	0,50
erf	3,77	0,50
erf	2,03	0,50
erf	20,00	0,50
erf	7,46	0,50
erf	5,28	0,50
erf	4,51	0,50
erf	4,02	0,50
erf	2,03	0,50
erf	9,44	0,50
erf	3,21	0,50



# Invoergegevens van het model

## Ontwikkelingslocatie Overweerseepolderdijk

Buro Ontwerp & Omgeving

Model: Ontwikkelingslocatie Overweerseepolderdijk 4 (2021-11)  
 Purmerend - Purmerend  
 Groep: (hoofdgroep)  
 Lijst van Bodemgebieden, voor rekenmethode Wegverkeerslawaai - RMG-2012, wegverkeer

Groep	ItemID	Grp.ID	Datum	Naam	Omschr.	Vorm
erf	128319	22 16:46, 1	jun 2021	erf		Polygoon
erf	128320	22 16:46, 1	jun 2021	erf		Polygoon
erf	128321	22 16:46, 1	jun 2021	erf		Polygoon
erf	128341	22 16:46, 1	jun 2021	erf		Polygoon
erf	128349	22 16:46, 1	jun 2021	erf		Polygoon
erf	128354	22 16:46, 1	jun 2021	erf		Polygoon
erf	128355	22 16:46, 1	jun 2021	erf		Polygoon
erf	128639	22 16:46, 1	jun 2021	erf		Polygoon
erf	128660	22 16:46, 1	jun 2021	erf		Polygoon
erf	128667	22 16:46, 1	jun 2021	erf		Polygoon
erf	128706	22 16:46, 1	jun 2021	erf		Polygoon
erf	128708	22 16:46, 1	jun 2021	erf		Polygoon
erf	128711	22 16:46, 1	jun 2021	erf		Polygoon
erf	128713	22 16:46, 1	jun 2021	erf		Polygoon
erf	128729	22 16:46, 1	jun 2021	erf		Polygoon
erf	128738	22 16:46, 1	jun 2021	erf		Polygoon
erf	128739	22 16:46, 1	jun 2021	erf		Polygoon
erf	128741	22 16:46, 1	jun 2021	erf		Polygoon
erf	128745	22 16:46, 1	jun 2021	erf		Polygoon
erf	128750	22 16:46, 1	jun 2021	erf		Polygoon
erf	128752	22 16:46, 1	jun 2021	erf		Polygoon
erf	128755	22 16:46, 1	jun 2021	erf		Polygoon
erf	128760	22 16:46, 1	jun 2021	erf		Polygoon
erf	128762	22 16:46, 1	jun 2021	erf		Polygoon
erf	128764	22 16:46, 1	jun 2021	erf		Polygoon
erf	128767	22 16:46, 1	jun 2021	erf		Polygoon
erf	128768	22 16:46, 1	jun 2021	erf		Polygoon
erf	128769	22 16:46, 1	jun 2021	erf		Polygoon
erf	128770	22 16:46, 1	jun 2021	erf		Polygoon
erf	128773	22 16:46, 1	jun 2021	erf		Polygoon
erf	128774	22 16:46, 1	jun 2021	erf		Polygoon
erf	128775	22 16:46, 1	jun 2021	erf		Polygoon
erf	128776	22 16:46, 1	jun 2021	erf		Polygoon
erf	128777	22 16:46, 1	jun 2021	erf		Polygoon
erf	128781	22 16:46, 1	jun 2021	erf		Polygoon
erf	128782	22 16:46, 1	jun 2021	erf		Polygoon
erf	128785	22 16:46, 1	jun 2021	erf		Polygoon
erf	128786	22 16:46, 1	jun 2021	erf		Polygoon
erf	128787	22 16:46, 1	jun 2021	erf		Polygoon
erf	128788	22 16:46, 1	jun 2021	erf		Polygoon
erf	128789	22 16:46, 1	jun 2021	erf		Polygoon
erf	128790	22 16:46, 1	jun 2021	erf		Polygoon
erf	128793	22 16:46, 1	jun 2021	erf		Polygoon
erf	128795	22 16:46, 1	jun 2021	erf		Polygoon
erf	128796	22 16:46, 1	jun 2021	erf		Polygoon
erf	128797	22 16:46, 1	jun 2021	erf		Polygoon
erf	128798	22 16:46, 1	jun 2021	erf		Polygoon
erf	128799	22 16:46, 1	jun 2021	erf		Polygoon
erf	128801	22 16:46, 1	jun 2021	erf		Polygoon
erf	128802	22 16:46, 1	jun 2021	erf		Polygoon
erf	128803	22 16:46, 1	jun 2021	erf		Polygoon
erf	128805	22 16:46, 1	jun 2021	erf		Polygoon
erf	128809	22 16:46, 1	jun 2021	erf		Polygoon
erf	128812	22 16:46, 1	jun 2021	erf		Polygoon
erf	128813	22 16:46, 1	jun 2021	erf		Polygoon
erf	128814	22 16:46, 1	jun 2021	erf		Polygoon
erf	128816	22 16:46, 1	jun 2021	erf		Polygoon
erf	128820	22 16:46, 1	jun 2021	erf		Polygoon
erf	128824	22 16:46, 1	jun 2021	erf		Polygoon
erf	128828	22 16:46, 1	jun 2021	erf		Polygoon
erf	128829	22 16:46, 1	jun 2021	erf		Polygoon
erf	128830	22 16:46, 1	jun 2021	erf		Polygoon

# Invoergegevens van het model

## Ontwikkelingslocatie Overweerseepolderdijk

Buro Ontwerp & Omgeving

Model: Ontwikkelingslocatie Overweerseepolderdijk 4 (2021-11)  
 Purmerend - Purmerend  
 Groep: (hoofdgroep)  
 Lijst van Bodemgebieden, voor rekenmethode Wegverkeerslawaai - RMG-2012, wegverkeer

Groep	X-1	Y-1	Vormpunten	Omtrek	Oppervlak	Min. lengte
erf	125195,86	502530,09	8	30,94	42,95	0,57
erf	125138,26	502480,60	5	9,22	1,02	0,21
erf	125190,66	502154,76	8	19,71	20,07	0,65
erf	125281,01	502584,19	12	30,93	33,94	0,18
erf	125289,14	502562,77	9	21,92	11,97	0,53
erf	125320,18	502578,38	13	51,62	130,09	0,12
erf	125288,97	502574,39	30	112,25	145,25	0,13
erf	125801,74	502568,22	83	97,46	118,56	0,03
erf	125765,12	502211,42	58	171,24	700,21	0,06
erf	125776,50	502534,17	78	269,38	578,02	0,24
erf	125768,36	502456,67	4	9,49	4,74	1,43
erf	125766,20	502476,39	23	99,89	155,49	2,20
erf	125778,42	502577,91	83	193,32	133,86	0,18
erf	125768,91	502457,99	4	25,02	15,91	1,43
erf	125765,12	502211,42	59	171,24	700,21	0,06
erf	125778,62	502578,40	47	165,03	229,76	0,01
erf	125794,66	502593,01	7	43,69	30,70	1,51
erf	125706,76	502095,28	19	110,99	102,47	0,17
erf	125467,30	502387,13	23	25,25	32,63	0,16
erf	125511,41	502252,87	240	274,82	486,18	0,03
erf	125503,90	502260,56	102	255,63	246,49	0,02
erf	125455,15	502449,74	13	19,92	10,38	0,12
erf	125475,30	502254,96	130	266,76	2640,93	0,05
erf	125470,17	502256,11	4	4,23	1,05	0,79
erf	125717,29	502329,99	5	5,65	1,89	0,53
erf	125496,50	502496,40	5	5,06	1,55	0,29
erf	125475,30	502254,96	4	4,20	1,03	0,78
erf	125528,73	502440,93	4	5,52	1,84	1,24
erf	125664,82	502438,70	49	92,66	52,90	0,04
erf	125464,65	502270,42	13	37,10	49,47	0,30
erf	125655,88	502445,80	5	35,97	8,25	0,14
erf	125717,12	502513,74	62	237,20	727,76	0,09
erf	125472,92	502137,46	14	18,62	11,09	0,09
erf	125722,28	502500,19	73	178,39	121,42	0,17
erf	125596,02	502125,46	26	33,75	41,17	0,39
erf	125674,77	502461,57	4	15,97	15,93	3,97
erf	125701,95	502138,38	53	62,02	58,07	0,01
erf	125419,01	502586,45	17	160,14	520,72	0,21
erf	125645,82	502501,77	23	246,95	1072,92	0,65
erf	125748,44	502172,11	109	209,48	856,36	0,01
erf	125468,58	502396,83	7	26,62	43,90	0,71
erf	125402,26	502267,11	304	810,80	4163,86	0,01
erf	125429,96	502463,59	7	8,44	3,48	0,33
erf	125496,62	502330,72	181	1201,55	5672,07	0,01
erf	125455,58	502256,69	4	10,55	3,54	0,79
erf	125680,51	502370,33	91	349,51	596,21	1,94
erf	125728,37	502377,47	228	689,69	1711,28	0,05
erf	125519,32	502095,91	4	12,24	8,98	2,17
erf	125467,50	502265,46	5	14,70	5,73	0,83
erf	125727,41	502421,71	138	71,96	152,23	0,02
erf	125523,47	502108,76	8	29,29	31,41	0,66
erf	125782,03	502425,42	301	337,30	308,10	0,02
erf	125667,58	502500,60	13	106,93	74,97	0,66
erf	125419,67	502165,16	8	29,57	31,90	0,74
erf	125700,18	502574,37	56	148,21	103,73	0,18
erf	125721,67	502222,62	30	196,97	544,41	0,14
erf	125466,10	502266,10	5	20,45	14,61	0,53
erf	125656,83	502432,28	18	173,30	222,45	0,39
erf	125662,22	502462,14	6	8,12	4,12	0,48
erf	125439,39	502453,20	13	22,89	13,87	0,12
erf	125459,92	502276,94	9	19,15	15,03	0,13
erf	125660,45	502361,44	26	254,86	958,13	0,30

# Invoergegevens van het model

## Ontwikkelingslocatie Overweerseepolderdijk

Buro Ontwerp & Omgeving

Model: Ontwikkelingslocatie Overweerseepolderdijk 4 (2021-11)  
Purmerend - Purmerend  
Groep: (hoofdgroep)  
Lijst van Bodemgebieden, voor rekenmethode Wegverkeerslawaai - RMG-2012, wegverkeer

Groep	Max.lengte	Bf
erf	6,94	0,50
erf	4,35	0,50
erf	5,62	0,50
erf	6,03	0,50
erf	4,48	0,50
erf	9,17	0,50
erf	23,34	0,50
erf	19,52	0,50
erf	36,47	0,50
erf	6,88	0,50
erf	3,32	0,50
erf	20,44	0,50
erf	84,52	0,50
erf	11,08	0,50
erf	36,36	0,50
erf	14,41	0,50
erf	20,13	0,50
erf	17,19	0,50
erf	7,75	0,50
erf	38,02	0,50
erf	63,88	0,50
erf	3,90	0,50
erf	45,06	0,50
erf	1,33	0,50
erf	1,60	0,50
erf	1,42	0,50
erf	1,32	0,50
erf	1,67	0,50
erf	36,11	0,50
erf	8,52	0,50
erf	17,51	0,50
erf	7,10	0,50
erf	7,00	0,50
erf	85,29	0,50
erf	13,46	0,50
erf	4,02	0,50
erf	8,69	0,50
erf	41,62	0,50
erf	48,36	0,50
erf	42,29	0,50
erf	7,65	0,50
erf	71,95	0,50
erf	3,03	0,50
erf	53,28	0,50
erf	4,49	0,50
erf	8,38	0,50
erf	33,53	0,50
erf	3,68	0,50
erf	6,50	0,50
erf	19,67	0,50
erf	8,60	0,50
erf	81,28	0,50
erf	52,04	0,50
erf	8,65	0,50
erf	70,89	0,50
erf	25,22	0,50
erf	8,52	0,50
erf	57,57	0,50
erf	2,02	0,50
erf	4,47	0,50
erf	3,95	0,50
erf	119,12	0,50

# Invoergegevens van het model

## Ontwikkelingslocatie Overweerseepolderdijk

Buro Ontwerp & Omgeving

Model: Ontwikkelingslocatie Overweerseepolderdijk 4 (2021-11)  
Purmerend - Purmerend  
Groep: (hoofdgroep)  
Lijst van Bodemgebieden, voor rekenmethode Wegverkeerslawaaai - RMG-2012, wegverkeer

Groep	ItemID	Grp.ID	Datum	Naam	Omschr.	Vorm
erf	128832	22 16:46, 1	jun 2021	erf		Polygoon
erf	128836	22 16:46, 1	jun 2021	erf		Polygoon
erf	128839	22 16:46, 1	jun 2021	erf		Polygoon
erf	128841	22 16:46, 1	jun 2021	erf		Polygoon
erf	128842	22 16:46, 1	jun 2021	erf		Polygoon
erf	128843	22 16:46, 1	jun 2021	erf		Polygoon
erf	128845	22 16:46, 1	jun 2021	erf		Polygoon
erf	128848	22 16:46, 1	jun 2021	erf		Polygoon
erf	128853	22 16:46, 1	jun 2021	erf		Polygoon
erf	128854	22 16:46, 1	jun 2021	erf		Polygoon
erf	128855	22 16:46, 1	jun 2021	erf		Polygoon
erf	128856	22 16:46, 1	jun 2021	erf		Polygoon
erf	128857	22 16:46, 1	jun 2021	erf		Polygoon
erf	128858	22 16:46, 1	jun 2021	erf		Polygoon
erf	128859	22 16:46, 1	jun 2021	erf		Polygoon
erf	128860	22 16:46, 1	jun 2021	erf		Polygoon
erf	128866	22 16:46, 1	jun 2021	erf		Polygoon
erf	128867	22 16:46, 1	jun 2021	erf		Polygoon
erf	128870	22 16:46, 1	jun 2021	erf		Polygoon
erf	128873	22 16:46, 1	jun 2021	erf		Polygoon
erf	128874	22 16:46, 1	jun 2021	erf		Polygoon
erf	128875	22 16:46, 1	jun 2021	erf		Polygoon
erf	128876	22 16:46, 1	jun 2021	erf		Polygoon
erf	128878	22 16:46, 1	jun 2021	erf		Polygoon
erf	128884	22 16:46, 1	jun 2021	erf		Polygoon
erf	128886	22 16:46, 1	jun 2021	erf		Polygoon
erf	128892	22 16:46, 1	jun 2021	erf		Polygoon
erf	128893	22 16:46, 1	jun 2021	erf		Polygoon
erf	128898	22 16:46, 1	jun 2021	erf		Polygoon
erf	128900	22 16:46, 1	jun 2021	erf		Polygoon
erf	128901	22 16:46, 1	jun 2021	erf		Polygoon
erf	128909	22 16:46, 1	jun 2021	erf		Polygoon
erf	128919	22 16:46, 1	jun 2021	erf		Polygoon
erf	128926	22 16:46, 1	jun 2021	erf		Polygoon
erf	128928	22 16:46, 1	jun 2021	erf		Polygoon
erf	128929	22 16:46, 1	jun 2021	erf		Polygoon
erf	128930	22 16:46, 1	jun 2021	erf		Polygoon
erf	128932	22 16:46, 1	jun 2021	erf		Polygoon
erf	128934	22 16:46, 1	jun 2021	erf		Polygoon
erf	128935	22 16:46, 1	jun 2021	erf		Polygoon
erf	128936	22 16:46, 1	jun 2021	erf		Polygoon

# Invoergegevens van het model

## Ontwikkelingslocatie Overweerseepolderdijk

Buro Ontwerp & Omgeving

Model: Ontwikkelingslocatie Overweerseepolderdijk 4 (2021-11)  
 Purmerend - Purmerend  
 Groep: (hoofdgroep)  
 Lijst van Bodemgebieden, voor rekenmethode Wegverkeerslawaaai - RMG-2012, wegverkeer

Groep	X-1	Y-1	Vormpunten	Omtrek	Oppervlak	Min.lengte
erf	125472,87	502264,19	42	49,68	23,33	0,03
erf	125389,96	502112,12	11	29,39	31,99	0,70
erf	125478,57	502254,23	4	4,17	1,02	0,79
erf	125689,12	502429,11	4	53,67	18,67	0,71
erf	125690,39	502501,86	40	125,92	193,91	0,01
erf	125406,02	502416,97	25	121,28	101,95	0,48
erf	125466,50	502387,53	37	28,31	20,26	0,16
erf	125694,75	502535,64	50	218,69	674,64	0,75
erf	125681,23	502473,35	52	30,01	2,74	0,03
erf	125720,04	502495,82	98	266,49	870,84	0,01
erf	125687,57	502473,72	81	63,43	74,53	0,03
erf	125455,97	502258,44	8	22,66	10,42	0,75
erf	125496,62	502330,72	50	167,90	665,25	0,40
erf	125465,11	502278,12	20	59,47	62,30	0,46
erf	125575,08	502507,64	285	226,18	1097,39	0,02
erf	125441,30	502560,92	169	351,94	1029,37	0,03
erf	125604,52	502490,67	97	82,87	45,57	0,02
erf	125734,07	502472,65	8	72,83	53,20	0,45
erf	125616,06	502485,69	89	111,51	30,23	0,02
erf	125561,82	502510,17	206	323,55	2546,04	0,03
erf	125574,05	502197,41	5	12,04	8,09	0,11
erf	125464,65	502270,42	4	20,07	10,29	1,88
erf	125422,32	502146,99	4	12,26	9,00	2,17
erf	125699,00	502271,85	72	357,34	730,63	0,01
erf	125457,72	502268,48	9	35,10	33,94	0,53
erf	125410,60	502205,14	282	798,63	4165,99	0,01
erf	125459,92	502276,94	10	19,15	15,03	0,01
erf	125483,62	502264,96	46	62,58	29,05	0,03
erf	125664,37	502465,99	286	226,18	1097,41	0,02
erf	125511,41	502252,87	118	258,99	2657,99	0,05
erf	125663,60	502436,11	86	168,41	164,78	0,04
erf	125575,08	502507,64	141	276,30	1185,58	0,04
erf	125494,04	502262,14	17	63,85	42,13	0,59
erf	125441,30	502560,92	176	363,63	1017,11	0,02
erf	125742,07	502575,17	72	237,20	721,76	0,06
erf	125722,28	502500,19	77	178,39	121,42	0,03
erf	125756,86	502473,91	27	99,89	155,48	0,34
erf	125686,94	502515,08	59	218,69	674,64	0,01
erf	125733,46	502471,34	16	101,62	73,85	0,01
erf	125709,06	502588,16	37	126,38	242,68	0,09
erf	125748,54	502581,24	37	111,23	89,44	0,04

# Invoergegevens van het model

## Ontwikkelingslocatie Overweerseepolderdijk

Buro Ontwerp & Omgeving

Model: Ontwikkelingslocatie Overweerseepolderdijk 4 (2021-11)  
Purmerend - Purmerend  
Groep: (hoofdgroep)  
Lijst van Bodemgebieden, voor rekenmethode Wegverkeerslawaaai - RMG-2012, wegverkeer

Groep	Max.lengte	Bf
erf	10,19	0,50
erf	4,70	0,50
erf	1,29	0,50
erf	26,12	0,50
erf	6,72	0,50
erf	24,23	0,50
erf	3,56	0,50
erf	10,01	0,50
erf	13,68	0,50
erf	10,43	0,50
erf	15,56	0,50
erf	9,77	0,50
erf	17,19	0,50
erf	9,23	0,50
erf	57,23	0,50
erf	31,25	0,50
erf	24,17	0,50
erf	34,55	0,50
erf	51,67	0,50
erf	43,67	0,50
erf	3,99	0,50
erf	6,78	0,50
erf	3,68	0,50
erf	21,15	0,50
erf	8,50	0,50
erf	71,95	0,50
erf	3,95	0,50
erf	10,19	0,50
erf	54,40	0,50
erf	45,06	0,50
erf	36,11	0,50
erf	54,40	0,50
erf	10,19	0,50
erf	31,25	0,50
erf	6,84	0,50
erf	85,29	0,50
erf	8,56	0,50
erf	9,61	0,50
erf	34,55	0,50
erf	6,96	0,50
erf	11,21	0,50

---

**Bijlage 7: Grafische weergave en invoergegevens van het model van de ontwikkelingslocatie Riek-/Gaffelstraat**







Wegen  
Toetspunten  
Bodemgebieden  
Gebouwen

0 m 40 m  
schaal = 1 : 1000



## Invoergegevens van het model

### Gaffelstraat

---

Rapport: Lijst van model eigenschappen  
Model: Ontwikkelingslocatie Gaffelstraat

#### Model eigenschap

Omschrijving	Ontwikkelingslocatie Gaffelstraat
Verantwoordelijke	Johan
Rekenmethode	#2 Wegverkeerslawaai RMG-2012, wegverkeer
Aangemaakt door	Johan op 1-6-2021
Laatst ingezien door	Johan op 8-7-2021
Model aangemaakt met	Geomilieu V2020.2
Dagperiode	07:00 - 19:00
Avondperiode	19:00 - 23:00
Nachtperiode	23:00 - 07:00
Samengestelde periode	Lden
Waarde	Gem(Dag, Avond + 5, Nacht + 10)
Standaard maaiveldhoogte	0
Rekenhoogte contouren	4
Detailniveau toetspunt resultaten	Groepsresultaten
Detailniveau resultaten grids	Groepsresultaten
Aandachtsgebied	--
Max.refl.afstand	--
Standaard bodemfactor	0,00
Zichthoek	2
Max.refl.diepte	1
Geometrische uitbreiding	Volledige 3D analyse
Luchtdemping	Conform standaard
Luchtdemping [dB/km]	0,00; 0,00; 1,00; 2,00; 4,00; 10,00; 23,00; 58,00
Meteorologische correctie	Conform standaard
Waarde voor CO	3,50

Invoergegevens van het model

Gaffelstraat

---

Commentaar

## Invoergegevens van het model

### Gaffelstraat

---

Rapport: Groepsreducties  
 Model: Ontwikkelingslocatie Gaffelstraat

Groep	Reductie			Sommatie		
	Dag	Avond	Nacht	Dag	Avond	Nacht
Gebouw3D	0,00	0,00	0,00	0,00	0,00	0,00
Groen	0,00	0,00	0,00	0,00	0,00	0,00
boomteelt	0,00	0,00	0,00	0,00	0,00	0,00
bouwland	0,00	0,00	0,00	0,00	0,00	0,00
fruitteelt	0,00	0,00	0,00	0,00	0,00	0,00
gemengd bos	0,00	0,00	0,00	0,00	0,00	0,00
grasland agrarisch	0,00	0,00	0,00	0,00	0,00	0,00
grasland overig	0,00	0,00	0,00	0,00	0,00	0,00
groenvoorziening	0,00	0,00	0,00	0,00	0,00	0,00
houtwal	0,00	0,00	0,00	0,00	0,00	0,00
kwelder	0,00	0,00	0,00	0,00	0,00	0,00
loofbos	0,00	0,00	0,00	0,00	0,00	0,00
onverhard	0,00	0,00	0,00	0,00	0,00	0,00
rietland	0,00	0,00	0,00	0,00	0,00	0,00
struiken	0,00	0,00	0,00	0,00	0,00	0,00
zand	0,00	0,00	0,00	0,00	0,00	0,00
Ontwikkeling	0,00	0,00	0,00	0,00	0,00	0,00
transitie	0,00	0,00	0,00	0,00	0,00	0,00
tuin	0,00	0,00	0,00	0,00	0,00	0,00
erf	0,00	0,00	0,00	0,00	0,00	0,00
Wegverkeer	0,00	0,00	0,00	0,00	0,00	0,00
01. N244	2,00	2,00	2,00	2,00	2,00	2,00
02. Koogsingel	5,00	5,00	5,00	5,00	5,00	5,00
03. Hoornselaan	5,00	5,00	5,00	5,00	5,00	5,00
04. Gedempte Where	5,00	5,00	5,00	5,00	5,00	5,00
05. Van Osweg	5,00	5,00	5,00	5,00	5,00	5,00
06. Grotenhuysweg	5,00	5,00	5,00	5,00	5,00	5,00
07. Koggenland	5,00	5,00	5,00	5,00	5,00	5,00
XX. 30 km-wegen	0,00	0,00	0,00	0,00	0,00	0,00
a. Torenmolen	5,00	5,00	5,00	5,00	5,00	5,00
b. Clara Visserstraat	5,00	5,00	5,00	5,00	5,00	5,00

## Invoergegevens van het model

### Gaffelstraat

---

Model: Ontwikkelingslocatie Gaffelstraat  
Purmerend - Purmerend

Groep: (hoofdgroep)  
Lijst van Wegen, voor rekenmethode Wegverkeerslawaaï - RMG-2012, wegverkeer

Groep	ItemID	Grp.ID	Datum	1e kid	NrKids	Naam	Omschr.	Vorm
05. Van Osweg	139575	32	12:33, 5 jul 2021	-759	2	V OW	Van Osweg	Polylijn

## Invoergegevens van het model

### Gaffelstraat

---

Model: Ontwikkelingslocatie Gaffelstraat  
Purmerend - Purmerend

Groep: (hoofdgroep)  
Lijst van Wegen, voor rekenmethode Wegverkeerslawaaï - RMG-2012, wegverkeer

Groep	X-1	Y-1	X-n	Y-n	H-1	H-n	M-1	M-n
05. Van Osweg	127146,73	501885,38	127433,81	502299,64	0,00	0,00	0,00	0,00

## Invoergegevens van het model

### Gaffelstraat

---

Model: Ontwikkelingslocatie Gaffelstraat  
Purmerend - Purmerend

Groep: (hoofdgroep)  
Lijst van Wegen, voor rekenmethode Wegverkeerslawaaai - RMG-2012, wegverkeer

Groep	ISO_H	Min.RH	Max.RH	Min.AH	Max.AH	ISO M.	Hdef.	Vormpunten
05. Van Osweg	0,00	0,00	0,00	0,00	0,00	0,00	Relatief	12

## Invoergegevens van het model

### Gaffelstraat

---

Model: Ontwikkelingslocatie Gaffelstraat  
Purmerend - Purmerend

Groep: (hoofdgroep)  
Lijst van Wegen, voor rekenmethode Wegverkeerslawaaai - RMG-2012, wegverkeer

Groep	Lengte	Lengte3D	Min.lengte	Max.lengte	Type	Cpl	Cpl_W	Hbron
05. Van Osweg	512,97	512,97	3,28	361,12	Verdeling	False	1,5	0,75

## Invoergegevens van het model

### Gaffelstraat

---

Model: Ontwikkelingslocatie Gaffelstraat  
Purmerend - Purmerend

Groep: (hoofdgroep)  
Lijst van Wegen, voor rekenmethode Wegverkeerslawaaai - RMG-2012, wegverkeer

Groep	Helling	Wegdek	Wegdek	V(MR(D))	V(MR(A))	V(MR(N))	V(MR(P4))	V(LV(D))	V(LV(A))	V(LV(N))
05. Van Osweg	0	W1	Referentiewegdek	--	--	--	--	50	50	50



## Invoergegevens van het model

### Gaffelstraat

---

Model: Ontwikkelingslocatie Gaffelstraat  
Purmerend - Purmerend

Groep: (hoofdgroep)  
Lijst van Wegen, voor rekenmethode Wegverkeerslawaaai - RMG-2012, wegverkeer

Groep	V(LV(P4))	V(MV(D))	V(MV(A))	V(MV(N))	V(MV(P4))	V(ZV(D))	V(ZV(A))	V(ZV(N))	V(ZV(P4))	30 km/uur
05. Van Osweg	--	50	50	50	--	50	50	50	--	False

## Invoergegevens van het model

### Gaffelstraat

---

Model: Ontwikkelingslocatie Gaffelstraat  
Purmerend - Purmerend

Groep: (hoofdgroep)  
Lijst van Wegen, voor rekenmethode Wegverkeerslawaaai - RMG-2012, wegverkeer

Groep	Totaal aantal	%Int (D)	%Int (A)	%Int (N)	%Int (P4)	%MR (D)	%MR (A)	%MR (N)	%MR (P4)	%LV (D)	%LV (A)
05. Van Osweg	6787,00	6,50	3,30	1,20	--	--	--	--	--	95,20	96,90

## Invoergegevens van het model Gaffelstraat

---

Model: Ontwikkelingslocatie Gaffelstraat  
Purmerend - Purmerend

Groep: (hoofdgroep)  
Lijst van Wegen, voor rekenmethode Wegverkeerslawaaai - RMG-2012, wegverkeer

Groep	%LV (N)	%LV (P4)	%MV (D)	%MV (A)	%MV (N)	%MV (P4)	%ZV (D)	%ZV (A)	%ZV (N)	%ZV (P4)	MR (D)	MR (A)	MR (N)
05. Van Osweg	93,40	--	3,50	2,00	4,40	--	1,30	1,10	2,20	--	--	--	--

## Invoergegevens van het model

### Gaffelstraat

---

Model: Ontwikkelingslocatie Gaffelstraat  
Purmerend - Purmerend

Groep: (hoofdgroep)  
Lijst van Wegen, voor rekenmethode Wegverkeerslawaaï - RMG-2012, wegverkeer

Groep	MR (P4)	LV (D)	LV (A)	LV (N)	LV (P4)	MV (D)	MV (A)	MV (N)	MV (P4)	ZV (D)
05. Van Osweg	--	419,98	217,03	76,07	--	15,44	4,48	3,58	--	5,74

## Invoergegevens van het model

### Gaffelstraat

---

Model: Ontwikkelingslocatie Gaffelstraat  
Purmerend - Purmerend

Groep: (hoofdgroep)  
Lijst van Wegen, voor rekenmethode Wegverkeerslawaaï - RMG-2012, wegverkeer

Groep	ZV(A)	ZV(N)	ZV(P4)	LE (D) 63	LE (D) 125	LE (D) 250	LE (D) 500	LE (D) 1k	LE (D) 2k
05. Van Osweg	2,46	1,79	--	81,36	88,51	95,01	100,24	106,52	103,10

## Invoergegevens van het model

### Gaffelstraat

---

Model: Ontwikkelingslocatie Gaffelstraat  
Purmerend - Purmerend

Groep: (hoofdgroep)  
Lijst van Wegen, voor rekenmethode Wegverkeerslawaaï - RMG-2012, wegverkeer

Groep	LE (D) 4k	LE (D) 8k	LE (D) Totaal	LE (A) 63	LE (A) 125	LE (A) 250	LE (A) 500	LE (A) 1k	LE (A) 2k
05. Van Osweg	96,35	86,77	109,28	77,92	84,86	90,98	96,99	103,48	100,01

## Invoergegevens van het model

### Gaffelstraat

---

Model: Ontwikkelingslocatie Gaffelstraat  
Purmerend - Purmerend

Groep: (hoofdgroep)  
Lijst van Wegen, voor rekenmethode Wegverkeerslawaaai - RMG-2012, wegverkeer

Groep	LE (A) 4k	LE (A) 8k	LE (A) Totaal	LE (N) 63	LE (N) 125	LE (N) 250	LE (N) 500	LE (N) 1k	LE (N) 2k
05. Van Osweg	93,23	83,28	106,15	74,64	81,89	88,63	93,41	99,36	95,98

## Invoergegevens van het model

### Gaffelstraat

---

Model: Ontwikkelingslocatie Gaffelstraat  
Purmerend - Purmerend

Groep: (hoofdgroep)  
Lijst van Wegen, voor rekenmethode Wegverkeerslawaaai - RMG-2012, wegverkeer

Groep	LE (N) 4k	LE (N) 8k	LE (N) Totaal	LE (P4) 63	LE (P4) 125	LE (P4) 250	LE (P4) 500	LE (P4) 1k
05. Van Osweg	89,24	80,02	102,21	--	--	--	--	--



## Invoergegevens van het model

### Gaffelstraat

---

Model: Ontwikkelingslocatie Gaffelstraat  
Purmerend - Purmerend

Groep: (hoofdgroep)  
Lijst van Wegen, voor rekenmethode Wegverkeerslawaaai - RMG-2012, wegverkeer

Groep	LE (P4) 2k	LE (P4) 4k	LE (P4) 8k	LE (P4) Totaal
05. Van Osweg	--	--	--	--

## Invoergegevens van het model Gaffelstraat

---

Model: Ontwikkelingslocatie Gaffelstraat  
Purmerend - Purmerend

Groep: (hoofdgroep)  
Lijst van Toetspunten, voor rekenmethode Wegverkeerslawaaï - RMG-2012, wegverkeer

Groep	ItemID	Grp.ID	Datum	1e kid	NrKids	Naam	Omschr.	Vorm
--	139435	0	09:58, 8 jul 2021	-151	2	Wnp.B01	Appartementen	Punt
--	139436	0	09:58, 8 jul 2021	-157	2	Wnp.B02	Appartementen	Punt
--	139437	0	09:58, 8 jul 2021	-163	2	Wnp.B03	Appartementen	Punt
--	139438	0	09:58, 8 jul 2021	-169	2	Wnp.B04	Appartementen	Punt
--	139439	0	09:58, 8 jul 2021	-175	3	Wnp.B05	Appartementen	Punt
--	139440	0	09:58, 8 jul 2021	-181	3	Wnp.B06	Appartementen	Punt
--	139441	0	09:58, 8 jul 2021	-187	3	Wnp.B07	Appartementen	Punt
--	139442	0	09:58, 8 jul 2021	-193	3	Wnp.B08	Appartementen	Punt
--	139443	0	09:58, 8 jul 2021	-199	3	Wnp.B09	Appartementen	Punt
--	139444	0	09:58, 8 jul 2021	-205	2	Wnp.B10	Appartementen	Punt
--	139445	0	09:58, 8 jul 2021	-211	2	Wnp.B11	Appartementen	Punt
--	139446	0	09:58, 8 jul 2021	-217	2	Wnp.B12	Appartementen	Punt
--	139447	0	09:58, 8 jul 2021	-223	2	Wnp.B13	Appartementen	Punt
--	139448	0	09:58, 8 jul 2021	-229	1	Wnp.B14	KDV	Punt
--	139449	0	09:58, 8 jul 2021	-235	1	Wnp.B15	KDV	Punt
--	139450	0	09:58, 8 jul 2021	-241	1	Wnp.B16	KDV	Punt
--	139451	0	09:58, 8 jul 2021	-247	1	Wnp.B17	KDV	Punt
--	139452	0	09:58, 8 jul 2021	-253	1	Wnp.B18	KDV	Punt

## Invoergegevens van het model Gaffelstraat

Model: Ontwikkelingslocatie Gaffelstraat  
Purmerend - Purmerend

Groep: (hoofdgroep)  
Lijst van Toetspunten, voor rekenmethode Wegverkeerslawaaï - RMG-2012, wegverkeer

Groep	X	Y	Maaiveld	Hdef.	Hoogte A	Hoogte B	Hoogte C	Hoogte D	Hoogte E	Hoogte F
--	127378,28	501980,60	0,00	Relatief	1,50	4,50	--	--	--	--
--	127378,01	501976,31	0,00	Relatief	1,50	4,50	--	--	--	--
--	127384,94	501972,14	0,00	Relatief	1,50	4,50	--	--	--	--
--	127388,85	501973,88	0,00	Relatief	1,50	4,50	--	--	--	--
--	127391,86	501976,19	0,00	Relatief	1,50	4,50	7,50	--	--	--
--	127394,96	501978,26	0,00	Relatief	1,50	4,50	7,50	--	--	--
--	127398,80	501984,71	0,00	Relatief	1,50	4,50	7,50	--	--	--
--	127402,48	501990,88	0,00	Relatief	1,50	4,50	7,50	--	--	--
--	127402,94	501995,38	0,00	Relatief	1,50	4,50	7,50	--	--	--
--	127403,78	501998,58	0,00	Relatief	1,50	4,50	--	--	--	--
--	127404,02	502002,83	0,00	Relatief	1,50	4,50	--	--	--	--
--	127397,19	502006,93	0,00	Relatief	1,50	4,50	--	--	--	--
--	127393,29	502005,10	0,00	Relatief	1,50	4,50	--	--	--	--
--	127386,25	502002,27	0,00	Relatief	1,50	--	--	--	--	--
--	127380,57	502002,48	0,00	Relatief	1,50	--	--	--	--	--
--	127377,90	501998,07	0,00	Relatief	1,50	--	--	--	--	--
--	127374,45	501992,36	0,00	Relatief	1,50	--	--	--	--	--
--	127377,30	501987,66	0,00	Relatief	1,50	--	--	--	--	--

## Invoergegevens van het model

### Gaffelstraat

---

Model: Ontwikkelingslocatie Gaffelstraat  
Purmerend - Purmerend

Groep: (hoofdgroep)  
Lijst van Toetspunten, voor rekenmethode Wegverkeerslawaaï - RMG-2012, wegverkeer

Groep	Hoogtes	Gevel
--	1,50/4,50	Ja
--	1,50/4,50	Ja
--	1,50/4,50	Ja
--	1,50/4,50	Ja
--	1,50/4,50/7,50	Ja
--	1,50/4,50/7,50	Ja
--	1,50/4,50/7,50	Ja
--	1,50/4,50/7,50	Ja
--	1,50/4,50	Ja
--	1,50/4,50	Ja
--	1,50/4,50	Ja
--	1,50	Ja
--	1,50	Ja
--	1,50	Ja

## Invoergegevens van het model Gaffelstraat

Model: Ontwikkelingslocatie Gaffelstraat  
 Purmerend - Purmerend  
 Groep: (hoofdgroep)  
 Lijst van Gebouwen, voor rekenmethode Wegverkeerslawaaï - RMG-2012, wegverkeer

Groep	ItemID	Grp.ID	Datum	Naam	Omschr.	Vorm	X-1
Gebouw3D	8811	1	16:23, 1 jun 2021			Polygoon	127116,46
Gebouw3D	8813	1	16:23, 1 jun 2021			Polygoon	127120,72
Gebouw3D	8815	1	16:23, 1 jun 2021			Polygoon	127129,43
Gebouw3D	8818	1	16:23, 1 jun 2021			Polygoon	127133,78
Gebouw3D	8820	1	16:23, 1 jun 2021			Polygoon	127138,15
Gebouw3D	8823	1	16:23, 1 jun 2021			Polygoon	127142,54
Gebouw3D	8825	1	16:23, 1 jun 2021			Polygoon	127152,00
Gebouw3D	8826	1	16:23, 1 jun 2021			Polygoon	127160,12
Gebouw3D	8827	1	16:23, 1 jun 2021			Polygoon	127164,48
Gebouw3D	8828	1	16:23, 1 jun 2021			Polygoon	127168,84
Gebouw3D	8829	1	16:23, 1 jun 2021			Polygoon	127173,21
Gebouw3D	8830	1	16:23, 1 jun 2021			Polygoon	127177,58
Gebouw3D	8831	1	16:23, 1 jun 2021			Polygoon	127181,94
Gebouw3D	8832	1	16:23, 1 jun 2021			Polygoon	127180,79
Gebouw3D	8833	1	16:23, 1 jun 2021			Polygoon	127186,30
Gebouw3D	8834	1	16:23, 1 jun 2021			Polygoon	127187,60
Gebouw3D	8835	1	16:23, 1 jun 2021			Polygoon	127191,15
Gebouw3D	8836	1	16:23, 1 jun 2021			Polygoon	127189,11
Gebouw3D	8837	1	16:23, 1 jun 2021			Polygoon	127195,39
Gebouw3D	8838	1	16:23, 1 jun 2021			Polygoon	127202,70
Gebouw3D	8839	1	16:23, 1 jun 2021			Polygoon	127205,62
Gebouw3D	8840	1	16:23, 1 jun 2021			Polygoon	127224,05
Gebouw3D	8841	1	16:23, 1 jun 2021			Polygoon	127226,69
Gebouw3D	8842	1	16:23, 1 jun 2021			Polygoon	127226,69
Gebouw3D	8843	1	16:23, 1 jun 2021			Polygoon	127221,72
Gebouw3D	8844	1	16:23, 1 jun 2021			Polygoon	127221,14
Gebouw3D	8845	1	16:23, 1 jun 2021			Polygoon	127232,11
Gebouw3D	8846	1	16:23, 1 jun 2021			Polygoon	127204,03
Gebouw3D	8847	1	16:23, 1 jun 2021			Polygoon	127208,39
Gebouw3D	8848	1	16:23, 1 jun 2021			Polygoon	127199,66
Gebouw3D	8849	1	16:23, 1 jun 2021			Polygoon	127212,76
Gebouw3D	8850	1	16:23, 1 jun 2021			Polygoon	127217,12
Gebouw3D	8853	1	16:23, 1 jun 2021			Polygoon	127164,56
Gebouw3D	8855	1	16:23, 1 jun 2021			Polygoon	127186,51
Gebouw3D	8937	1	16:23, 1 jun 2021			Polygoon	127130,96
Gebouw3D	8938	1	16:23, 1 jun 2021			Polygoon	127134,72
Gebouw3D	8939	1	16:23, 1 jun 2021			Polygoon	127134,30
Gebouw3D	8940	1	16:23, 1 jun 2021			Polygoon	127139,73
Gebouw3D	8941	1	16:23, 1 jun 2021			Polygoon	127146,26
Gebouw3D	8942	1	16:23, 1 jun 2021			Polygoon	127139,40
Gebouw3D	8943	1	16:23, 1 jun 2021			Polygoon	127147,06
Gebouw3D	8944	1	16:23, 1 jun 2021			Polygoon	127143,91
Gebouw3D	8945	1	16:23, 1 jun 2021			Polygoon	127148,15
Gebouw3D	8946	1	16:23, 1 jun 2021			Polygoon	127151,42
Gebouw3D	8947	1	16:23, 1 jun 2021			Polygoon	127154,50
Gebouw3D	8948	1	16:23, 1 jun 2021			Polygoon	127165,00
Gebouw3D	8949	1	16:23, 1 jun 2021			Polygoon	127160,76
Gebouw3D	8950	1	16:23, 1 jun 2021			Polygoon	127161,45
Gebouw3D	8951	1	16:23, 1 jun 2021			Polygoon	127165,52
Gebouw3D	8952	1	16:23, 1 jun 2021			Polygoon	127169,41
Gebouw3D	8953	1	16:23, 1 jun 2021			Polygoon	127173,72
Gebouw3D	8954	1	16:23, 1 jun 2021			Polygoon	127171,47
Gebouw3D	8955	1	16:23, 1 jun 2021			Polygoon	127173,78
Gebouw3D	8956	1	16:23, 1 jun 2021			Polygoon	127178,11
Gebouw3D	8957	1	16:23, 1 jun 2021			Polygoon	127179,52
Gebouw3D	8958	1	16:23, 1 jun 2021			Polygoon	127178,80
Gebouw3D	8959	1	16:23, 1 jun 2021			Polygoon	127180,37
Gebouw3D	8960	1	16:23, 1 jun 2021			Polygoon	127182,71
Gebouw3D	8961	1	16:23, 1 jun 2021			Polygoon	127183,81
Gebouw3D	8962	1	16:23, 1 jun 2021			Polygoon	127179,00
Gebouw3D	8963	1	16:23, 1 jun 2021			Polygoon	127187,33
Gebouw3D	8964	1	16:23, 1 jun 2021			Polygoon	127184,26
Gebouw3D	8965	1	16:23, 1 jun 2021			Polygoon	127156,05

## Invoergegevens van het model

### Gaffelstraat

Model: Ontwikkelingslocatie Gaffelstraat  
 Purmerend - Purmerend  
 Groep: (hoofdgroep)  
 Lijst van Gebouwen, voor rekenmethode WegverkeerslawaaI - RMG-2012, wegverkeer

Groep	Y-1	Hoogte	Rel.H	Maaiveld	Hdef.	Vormpunten	Omtrek	Oppervlak
Gebouw3D	501743,59	8,50	8,50	0,00	Relatief	6	35,97	57,38
Gebouw3D	501741,02	8,50	8,50	0,00	Relatief	6	34,90	51,67
Gebouw3D	501735,75	5,60	5,60	0,00	Relatief	6	36,72	54,50
Gebouw3D	501733,12	5,70	5,70	0,00	Relatief	6	36,72	54,47
Gebouw3D	501730,48	5,60	5,60	0,00	Relatief	6	36,77	54,65
Gebouw3D	501727,83	5,70	5,70	0,00	Relatief	6	36,77	54,76
Gebouw3D	501733,04	5,70	5,70	0,00	Relatief	6	37,33	57,37
Gebouw3D	501717,18	8,50	8,50	0,00	Relatief	4	35,41	65,21
Gebouw3D	501714,54	5,60	5,60	0,00	Relatief	6	36,75	55,02
Gebouw3D	501711,90	5,60	5,60	0,00	Relatief	6	36,75	54,24
Gebouw3D	501709,27	5,60	5,60	0,00	Relatief	6	36,76	54,95
Gebouw3D	501706,63	5,60	5,60	0,00	Relatief	6	36,75	55,06
Gebouw3D	501703,99	5,60	5,60	0,00	Relatief	6	36,74	54,14
Gebouw3D	501737,89	5,70	5,70	0,00	Relatief	6	35,15	53,26
Gebouw3D	501701,35	5,70	5,70	0,00	Relatief	6	36,74	55,04
Gebouw3D	501732,81	5,70	5,70	0,00	Relatief	6	36,81	54,68
Gebouw3D	501709,36	8,50	8,50	0,00	Relatief	6	35,14	52,76
Gebouw3D	501731,89	5,70	5,70	0,00	Relatief	6	36,82	54,86
Gebouw3D	501695,86	8,50	8,50	0,00	Relatief	6	35,97	57,55
Gebouw3D	501728,22	5,70	5,70	0,00	Relatief	6	36,86	54,99
Gebouw3D	501726,44	5,70	5,70	0,00	Relatief	6	36,91	54,72
Gebouw3D	501701,70	5,60	5,60	0,00	Relatief	6	36,70	54,62
Gebouw3D	501706,06	5,60	5,60	0,00	Relatief	6	36,70	54,33
Gebouw3D	501706,06	5,60	5,60	0,00	Relatief	6	36,66	54,42
Gebouw3D	501739,41	5,70	5,70	0,00	Relatief	4	29,48	50,35
Gebouw3D	501738,46	2,60	2,60	0,00	Relatief	4	10,79	7,26
Gebouw3D	501715,04	5,70	5,70	0,00	Relatief	6	37,21	57,02
Gebouw3D	501750,10	5,70	5,70	0,00	Relatief	4	28,91	47,71
Gebouw3D	501747,46	5,70	5,70	0,00	Relatief	4	28,91	47,72
Gebouw3D	501752,74	5,80	5,80	0,00	Relatief	4	28,90	47,69
Gebouw3D	501744,83	5,80	5,80	0,00	Relatief	4	28,92	47,73
Gebouw3D	501742,19	5,80	5,80	0,00	Relatief	4	28,92	47,74
Gebouw3D	501734,58	2,50	2,50	0,00	Relatief	4	19,16	19,30
Gebouw3D	501756,13	2,70	2,70	0,00	Relatief	4	10,79	7,27
Gebouw3D	501807,50	6,40	6,40	0,00	Relatief	6	36,37	72,76
Gebouw3D	501812,91	6,80	6,80	0,00	Relatief	4	30,26	56,24
Gebouw3D	501794,28	3,50	3,50	0,00	Relatief	4	21,58	23,82
Gebouw3D	501787,70	2,60	2,60	0,00	Relatief	4	10,76	7,23
Gebouw3D	501773,37	5,70	5,70	0,00	Relatief	6	36,71	54,56
Gebouw3D	501762,01	5,70	5,70	0,00	Relatief	6	36,76	54,75
Gebouw3D	501784,58	5,70	5,70	0,00	Relatief	4	28,89	47,62
Gebouw3D	501851,28	8,60	8,60	0,00	Relatief	6	35,63	55,66
Gebouw3D	501756,72	5,70	5,70	0,00	Relatief	6	36,74	54,70
Gebouw3D	501781,94	5,70	5,70	0,00	Relatief	4	28,90	47,70
Gebouw3D	501757,45	5,70	5,70	0,00	Relatief	6	36,65	54,20
Gebouw3D	501784,66	5,70	5,70	0,00	Relatief	4	28,91	47,72
Gebouw3D	501826,49	5,70	5,70	0,00	Relatief	4	29,57	50,81
Gebouw3D	501840,62	2,50	2,50	0,00	Relatief	4	14,76	13,52
Gebouw3D	501834,54	5,60	5,60	0,00	Relatief	4	28,79	47,17
Gebouw3D	501821,27	5,70	5,70	0,00	Relatief	4	28,89	47,66
Gebouw3D	501779,38	8,60	8,60	0,00	Relatief	4	29,52	50,51
Gebouw3D	501765,23	2,70	2,70	0,00	Relatief	4	10,79	7,27
Gebouw3D	501818,63	5,70	5,70	0,00	Relatief	4	28,89	47,68
Gebouw3D	501840,77	2,60	2,60	0,00	Relatief	4	10,58	7,00
Gebouw3D	501773,55	2,60	2,60	0,00	Relatief	4	10,48	6,86
Gebouw3D	501846,97	2,60	2,60	0,00	Relatief	4	10,56	6,97
Gebouw3D	501769,94	2,60	2,60	0,00	Relatief	4	10,47	6,85
Gebouw3D	501813,23	5,70	5,70	0,00	Relatief	4	28,88	47,63
Gebouw3D	501850,11	2,60	2,60	0,00	Relatief	4	10,59	7,02
Gebouw3D	501767,68	2,60	2,60	0,00	Relatief	4	10,48	6,86
Gebouw3D	501762,50	2,60	2,60	0,00	Relatief	4	10,49	6,87
Gebouw3D	501767,46	2,60	2,60	0,00	Relatief	4	10,49	6,87
Gebouw3D	501824,28	2,70	2,70	0,00	Relatief	4	10,77	7,24

## Invoergegevens van het model

### Gaffelstraat

Model: Ontwikkelingslocatie Gaffelstraat  
Purmerend - Purmerend

Groep: (hoofdgroep)  
Lijst van Gebouwen, voor rekenmethode Wegverkeerslawaaï - RMG-2012, wegverkeer

Groep	Min.lengte	Max.lengte	Functie	Gebouwtype	BAG-id	Gemeente	Jaar	AHN-jaar	Trust	Cp
Gebouw3D	1,87	12,48					0	0	0	0 dB
Gebouw3D	1,65	12,48					0	0	0	0 dB
Gebouw3D	1,75	13,27					0	0	0	0 dB
Gebouw3D	1,74	13,27					0	0	0	0 dB
Gebouw3D	1,74	13,27					0	0	0	0 dB
Gebouw3D	1,75	13,27					0	0	0	0 dB
Gebouw3D	1,75	13,27					0	0	0	0 dB
Gebouw3D	5,23	12,48					0	0	0	0 dB
Gebouw3D	1,84	13,28					0	0	0	0 dB
Gebouw3D	1,65	13,28					0	0	0	0 dB
Gebouw3D	1,83	13,28					0	0	0	0 dB
Gebouw3D	1,86	13,28					0	0	0	0 dB
Gebouw3D	1,63	13,27					0	0	0	0 dB
Gebouw3D	1,75	12,47					0	0	0	0 dB
Gebouw3D	1,87	13,27					0	0	0	0 dB
Gebouw3D	1,74	13,31					0	0	0	0 dB
Gebouw3D	1,61	12,47					0	0	0	0 dB
Gebouw3D	1,77	13,31					0	0	0	0 dB
Gebouw3D	1,91	12,47					0	0	0	0 dB
Gebouw3D	1,77	13,33					0	0	0	0 dB
Gebouw3D	1,70	13,35					0	0	0	0 dB
Gebouw3D	1,77	13,25					0	0	0	0 dB
Gebouw3D	1,72	13,25					0	0	0	0 dB
Gebouw3D	1,75	13,23					0	0	0	0 dB
Gebouw3D	5,37	9,36					0	0	0	0 dB
Gebouw3D	2,59	2,80					0	0	0	0 dB
Gebouw3D	1,76	13,23					0	0	0	0 dB
Gebouw3D	5,10	9,36					0	0	0	0 dB
Gebouw3D	5,10	9,36					0	0	0	0 dB
Gebouw3D	5,10	9,35					0	0	0	0 dB
Gebouw3D	5,10	9,36					0	0	0	0 dB
Gebouw3D	5,10	9,36					0	0	0	0 dB
Gebouw3D	2,88	6,70					0	0	0	0 dB
Gebouw3D	2,60	2,80					0	0	0	0 dB
Gebouw3D	1,22	11,61					0	0	0	0 dB
Gebouw3D	6,58	8,55					0	0	0	0 dB
Gebouw3D	3,10	7,69					0	0	0	0 dB
Gebouw3D	2,59	2,79					0	0	0	0 dB
Gebouw3D	1,75	13,27					0	0	0	0 dB
Gebouw3D	1,75	13,27					0	0	0	0 dB
Gebouw3D	5,09	9,35					0	0	0	0 dB
Gebouw3D	1,74	12,42					0	0	0	0 dB
Gebouw3D	1,75	13,26					0	0	0	0 dB
Gebouw3D	5,10	9,35					0	0	0	0 dB
Gebouw3D	1,75	13,26					0	0	0	0 dB
Gebouw3D	5,10	9,36					0	0	0	0 dB
Gebouw3D	5,38	9,35					0	0	0	0 dB
Gebouw3D	3,37	4,06					0	0	0	0 dB
Gebouw3D	5,00	9,35					0	0	0	0 dB
Gebouw3D	5,10	9,35					0	0	0	0 dB
Gebouw3D	5,39	9,36					0	0	0	0 dB
Gebouw3D	2,59	2,80					0	0	0	0 dB
Gebouw3D	5,10	9,35					0	0	0	0 dB
Gebouw3D	2,64	2,66					0	0	0	0 dB
Gebouw3D	2,59	2,65					0	0	0	0 dB
Gebouw3D	2,63	2,65					0	0	0	0 dB
Gebouw3D	2,59	2,65					0	0	0	0 dB
Gebouw3D	5,10	9,34					0	0	0	0 dB
Gebouw3D	2,65	2,65					0	0	0	0 dB
Gebouw3D	2,59	2,65					0	0	0	0 dB
Gebouw3D	2,60	2,65					0	0	0	0 dB
Gebouw3D	2,60	2,65					0	0	0	0 dB
Gebouw3D	2,59	2,79					0	0	0	0 dB





## Invoergegevens van het model Gaffelstraat

Model: Ontwikkelingslocatie Gaffelstraat  
 Purmerend - Purmerend  
 Groep: (hoofdgroep)  
 Lijst van Gebouwen, voor rekenmethode Wegverkeerslawaaï - RMG-2012, wegverkeer

Groep	ItemID	Grp.ID	Datum	Naam	Omschr.	Vorm	X-1
Gebouw3D	8966	1 16:23, 1 jun 2021				Polygoon	127225,73
Gebouw3D	8967	1 16:23, 1 jun 2021				Polygoon	127286,23
Gebouw3D	8968	1 16:23, 1 jun 2021				Polygoon	127281,41
Gebouw3D	8969	1 16:23, 1 jun 2021				Polygoon	127213,53
Gebouw3D	8970	1 16:23, 1 jun 2021				Polygoon	127199,46
Gebouw3D	8971	1 16:23, 1 jun 2021				Polygoon	127238,55
Gebouw3D	8972	1 16:23, 1 jun 2021				Polygoon	127259,57
Gebouw3D	8973	1 16:23, 1 jun 2021				Polygoon	127242,90
Gebouw3D	8974	1 16:23, 1 jun 2021				Polygoon	127225,84
Gebouw3D	8975	1 16:23, 1 jun 2021				Polygoon	127214,67
Gebouw3D	8976	1 16:23, 1 jun 2021				Polygoon	127210,63
Gebouw3D	8977	1 16:23, 1 jun 2021				Polygoon	127246,61
Gebouw3D	8978	1 16:23, 1 jun 2021				Polygoon	127264,98
Gebouw3D	8979	1 16:23, 1 jun 2021				Polygoon	127220,25
Gebouw3D	8980	1 16:23, 1 jun 2021				Polygoon	127234,38
Gebouw3D	8981	1 16:23, 1 jun 2021				Polygoon	127146,66
Gebouw3D	8982	1 16:23, 1 jun 2021				Polygoon	127191,98
Gebouw3D	8983	1 16:23, 1 jun 2021				Polygoon	127230,35
Gebouw3D	8984	1 16:23, 1 jun 2021				Polygoon	127289,82
Gebouw3D	8985	1 16:23, 1 jun 2021				Polygoon	127231,49
Gebouw3D	8986	1 16:23, 1 jun 2021				Polygoon	127237,51
Gebouw3D	8987	1 16:23, 1 jun 2021				Polygoon	127264,66
Gebouw3D	8988	1 16:23, 1 jun 2021				Polygoon	127181,21
Gebouw3D	8989	1 16:23, 1 jun 2021				Polygoon	127159,78
Gebouw3D	8990	1 16:23, 1 jun 2021				Polygoon	127146,41
Gebouw3D	8991	1 16:23, 1 jun 2021				Polygoon	127155,63
Gebouw3D	8992	1 16:23, 1 jun 2021				Polygoon	127187,33
Gebouw3D	8993	1 16:23, 1 jun 2021				Polygoon	127175,91
Gebouw3D	8994	1 16:23, 1 jun 2021				Polygoon	127250,99
Gebouw3D	8995	1 16:23, 1 jun 2021				Polygoon	127171,62
Gebouw3D	8996	1 16:23, 1 jun 2021				Polygoon	127169,52
Gebouw3D	8997	1 16:23, 1 jun 2021				Polygoon	127222,28
Gebouw3D	8998	1 16:23, 1 jun 2021				Polygoon	127205,51
Gebouw3D	8999	1 16:23, 1 jun 2021				Polygoon	127175,02
Gebouw3D	9000	1 16:23, 1 jun 2021				Polygoon	127258,13
Gebouw3D	9001	1 16:23, 1 jun 2021				Polygoon	127260,92
Gebouw3D	9002	1 16:23, 1 jun 2021				Polygoon	127268,82
Gebouw3D	9003	1 16:23, 1 jun 2021				Polygoon	127276,14
Gebouw3D	9004	1 16:23, 1 jun 2021				Polygoon	127253,35
Gebouw3D	9005	1 16:23, 1 jun 2021				Polygoon	127258,93
Gebouw3D	9006	1 16:23, 1 jun 2021				Polygoon	127261,73
Gebouw3D	9007	1 16:23, 1 jun 2021				Polygoon	127276,80
Gebouw3D	9008	1 16:23, 1 jun 2021				Polygoon	127276,81
Gebouw3D	9009	1 16:23, 1 jun 2021				Polygoon	127142,16
Gebouw3D	9010	1 16:23, 1 jun 2021				Polygoon	127133,79
Gebouw3D	9011	1 16:23, 1 jun 2021				Polygoon	127182,05
Gebouw3D	9012	1 16:23, 1 jun 2021				Polygoon	127133,67
Gebouw3D	9013	1 16:23, 1 jun 2021				Polygoon	127122,76
Gebouw3D	9014	1 16:23, 1 jun 2021				Polygoon	127204,10
Gebouw3D	9015	1 16:23, 1 jun 2021				Polygoon	127208,70
Gebouw3D	9016	1 16:23, 1 jun 2021				Polygoon	127154,44
Gebouw3D	9017	1 16:23, 1 jun 2021				Polygoon	127167,86
Gebouw3D	9018	1 16:23, 1 jun 2021				Polygoon	127167,85
Gebouw3D	9019	1 16:23, 1 jun 2021				Polygoon	127174,73
Gebouw3D	9020	1 16:23, 1 jun 2021				Polygoon	127188,06
Gebouw3D	9021	1 16:23, 1 jun 2021				Polygoon	127261,56
Gebouw3D	9022	1 16:23, 1 jun 2021				Polygoon	127173,13
Gebouw3D	9023	1 16:23, 1 jun 2021				Polygoon	127179,11
Gebouw3D	9024	1 16:23, 1 jun 2021				Polygoon	127244,94
Gebouw3D	9025	1 16:23, 1 jun 2021				Polygoon	127208,59
Gebouw3D	9026	1 16:23, 1 jun 2021				Polygoon	127186,09
Gebouw3D	9027	1 16:23, 1 jun 2021				Polygoon	127251,62
Gebouw3D	9028	1 16:23, 1 jun 2021				Polygoon	127195,86

## Invoergegevens van het model

### Gaffelstraat

Model: Ontwikkelingslocatie Gaffelstraat  
 Purmerend - Purmerend  
 Groep: (hoofdgroep)  
 Lijst van Gebouwen, voor rekenmethode WegverkeerslawaaI - RMG-2012, wegverkeer

Groep	Y-1	Hoogte	Rel.H	Maaiveld	Hdef.	Vormpunten	Omtrek	Oppervlak
Gebouw3D	502001,94	7,30	7,30	0,00	Relatief	8	37,26	57,65
Gebouw3D	502005,19	5,80	5,80	0,00	Relatief	6	35,10	56,23
Gebouw3D	502011,97	2,90	2,90	0,00	Relatief	4	15,30	12,16
Gebouw3D	502009,34	8,50	8,50	0,00	Relatief	4	29,79	52,23
Gebouw3D	502017,85	8,50	8,50	0,00	Relatief	8	37,38	57,97
Gebouw3D	502046,75	2,60	2,60	0,00	Relatief	4	13,26	10,89
Gebouw3D	502057,84	9,40	9,40	0,00	Relatief	4	29,79	52,32
Gebouw3D	502054,94	2,50	2,50	0,00	Relatief	4	13,45	10,56
Gebouw3D	502059,08	8,60	8,60	0,00	Relatief	8	37,52	58,82
Gebouw3D	502065,80	7,20	7,20	0,00	Relatief	6	36,90	58,31
Gebouw3D	502072,22	5,40	5,40	0,00	Relatief	6	37,44	61,46
Gebouw3D	502061,22	3,60	3,60	0,00	Relatief	4	13,00	10,50
Gebouw3D	502072,13	7,80	7,80	0,00	Relatief	8	37,30	57,61
Gebouw3D	502075,05	7,20	7,20	0,00	Relatief	6	36,94	58,45
Gebouw3D	502073,15	8,10	8,10	0,00	Relatief	6	37,46	60,70
Gebouw3D	502071,37	5,40	5,40	0,00	Relatief	6	36,37	57,69
Gebouw3D	502083,56	5,60	5,60	0,00	Relatief	6	37,03	58,61
Gebouw3D	502091,79	7,80	7,80	0,00	Relatief	6	37,37	60,55
Gebouw3D	502090,15	7,70	7,70	0,00	Relatief	4	29,66	51,69
Gebouw3D	502093,68	7,20	7,20	0,00	Relatief	6	41,84	71,24
Gebouw3D	502096,26	7,20	7,20	0,00	Relatief	6	36,93	58,35
Gebouw3D	502088,81	2,80	2,80	0,00	Relatief	4	13,17	10,80
Gebouw3D	502030,84	2,80	2,80	0,00	Relatief	8	18,32	22,23
Gebouw3D	502103,94	8,00	8,00	0,00	Relatief	6	38,86	64,68
Gebouw3D	502070,93	5,50	5,50	0,00	Relatief	6	36,90	58,09
Gebouw3D	502065,35	7,70	7,70	0,00	Relatief	6	36,88	58,15
Gebouw3D	502086,39	5,50	5,50	0,00	Relatief	6	37,03	58,79
Gebouw3D	502078,03	8,00	8,00	0,00	Relatief	6	36,96	58,34
Gebouw3D	502100,76	8,60	8,60	0,00	Relatief	8	37,40	58,65
Gebouw3D	502070,94	7,70	7,70	0,00	Relatief	6	37,01	58,72
Gebouw3D	502056,96	8,20	8,20	0,00	Relatief	6	36,99	58,77
Gebouw3D	502048,60	5,50	5,50	0,00	Relatief	8	37,51	59,09
Gebouw3D	502046,13	8,00	8,00	0,00	Relatief	6	37,36	60,46
Gebouw3D	502097,39	5,40	5,40	0,00	Relatief	6	42,94	74,49
Gebouw3D	501982,19	8,60	8,60	0,00	Relatief	6	35,63	55,62
Gebouw3D	501986,81	8,60	8,60	0,00	Relatief	6	35,02	52,85
Gebouw3D	501999,87	7,70	7,70	0,00	Relatief	6	35,08	53,12
Gebouw3D	502090,61	2,50	2,50	0,00	Relatief	4	9,95	6,06
Gebouw3D	502029,78	7,30	7,30	0,00	Relatief	8	36,93	56,12
Gebouw3D	502039,00	8,50	8,50	0,00	Relatief	8	36,83	55,59
Gebouw3D	502043,62	8,50	8,50	0,00	Relatief	4	29,27	49,84
Gebouw3D	501989,08	8,60	8,60	0,00	Relatief	6	35,00	52,98
Gebouw3D	501995,03	5,70	5,70	0,00	Relatief	6	35,01	52,82
Gebouw3D	502077,69	2,40	2,40	0,00	Relatief	4	15,80	15,55
Gebouw3D	502061,74	2,90	2,90	0,00	Relatief	4	18,87	22,26
Gebouw3D	502037,69	2,50	2,50	0,00	Relatief	4	16,03	16,07
Gebouw3D	502084,07	2,90	2,90	0,00	Relatief	4	9,93	6,03
Gebouw3D	502076,82	5,30	5,30	0,00	Relatief	8	37,41	68,77
Gebouw3D	502015,04	8,40	8,40	0,00	Relatief	4	29,33	50,09
Gebouw3D	502012,26	8,50	8,50	0,00	Relatief	8	36,90	55,69
Gebouw3D	501868,73	8,60	8,60	0,00	Relatief	6	35,61	55,59
Gebouw3D	501866,91	5,80	5,80	0,00	Relatief	6	35,05	52,96
Gebouw3D	501872,88	5,70	5,70	0,00	Relatief	6	36,67	54,38
Gebouw3D	501876,71	5,70	5,70	0,00	Relatief	6	36,67	54,38
Gebouw3D	501877,66	2,70	2,70	0,00	Relatief	4	10,66	7,08
Gebouw3D	501879,77	2,60	2,60	0,00	Relatief	4	10,79	7,27
Gebouw3D	501881,60	5,70	5,70	0,00	Relatief	6	36,67	54,43
Gebouw3D	501883,95	6,20	6,20	0,00	Relatief	6	37,24	56,96
Gebouw3D	501886,74	2,60	2,60	0,00	Relatief	4	10,80	7,29
Gebouw3D	501896,21	5,70	5,70	0,00	Relatief	4	29,40	50,10
Gebouw3D	501896,85	4,20	4,20	0,00	Relatief	12	42,41	65,92
Gebouw3D	501908,23	5,70	5,70	0,00	Relatief	6	36,66	54,45
Gebouw3D	501903,96	8,80	8,80	0,00	Relatief	11	42,00	81,64

## Invoergegevens van het model

### Gaffelstraat

Model: Ontwikkelingslocatie Gaffelstraat  
Purmerend - Purmerend

Groep: (hoofdgroep)  
Lijst van Gebouwen, voor rekenmethode Wegverkeerslawaaï - RMG-2012, wegverkeer

Groep	Min.lengte	Max.lengte	Functie	Gebouwtype	BAG-id	Gemeente	Jaar	AHN-jaar	Trust	Cp
Gebouw3D	1,05	9,23					0	0	0	0 dB
Gebouw3D	2,04	12,13					0	0	0	0 dB
Gebouw3D	2,25	5,40					0	0	0	0 dB
Gebouw3D	5,64	9,24					0	0	0	0 dB
Gebouw3D	1,06	9,26					0	0	0	0 dB
Gebouw3D	3,00	3,63					0	0	0	0 dB
Gebouw3D	5,67	9,24					0	0	0	0 dB
Gebouw3D	2,50	4,22					0	0	0	0 dB
Gebouw3D	0,33	13,04					0	0	0	0 dB
Gebouw3D	2,21	13,04					0	0	0	0 dB
Gebouw3D	2,44	13,09					0	0	0	0 dB
Gebouw3D	3,00	3,50					0	0	0	0 dB
Gebouw3D	1,08	9,26					0	0	0	0 dB
Gebouw3D	2,21	13,07					0	0	0	0 dB
Gebouw3D	2,18	13,07					0	0	0	0 dB
Gebouw3D	2,21	12,55					0	0	0	0 dB
Gebouw3D	2,19	13,07					0	0	0	0 dB
Gebouw3D	2,21	13,08					0	0	0	0 dB
Gebouw3D	5,60	9,23					0	0	0	0 dB
Gebouw3D	2,18	15,58					0	0	0	0 dB
Gebouw3D	2,18	13,04					0	0	0	0 dB
Gebouw3D	3,09	3,50					0	0	0	0 dB
Gebouw3D	1,05	3,04					0	0	0	0 dB
Gebouw3D	2,20	13,82					0	0	0	0 dB
Gebouw3D	2,19	13,06					0	0	0	0 dB
Gebouw3D	2,18	13,05					0	0	0	0 dB
Gebouw3D	2,19	13,07					0	0	0	0 dB
Gebouw3D	2,21	13,07					0	0	0	0 dB
Gebouw3D	0,30	13,04					0	0	0	0 dB
Gebouw3D	2,21	13,05					0	0	0	0 dB
Gebouw3D	2,20	13,05					0	0	0	0 dB
Gebouw3D	0,28	13,06					0	0	0	0 dB
Gebouw3D	2,20	13,05					0	0	0	0 dB
Gebouw3D	2,20	16,07					0	0	0	0 dB
Gebouw3D	1,74	12,42					0	0	0	0 dB
Gebouw3D	1,75	12,42					0	0	0	0 dB
Gebouw3D	1,79	12,44					0	0	0	0 dB
Gebouw3D	2,13	2,85					0	0	0	0 dB
Gebouw3D	1,06	9,23					0	0	0	0 dB
Gebouw3D	1,06	9,24					0	0	0	0 dB
Gebouw3D	5,39	9,24					0	0	0	0 dB
Gebouw3D	1,79	12,41					0	0	0	0 dB
Gebouw3D	1,72	12,41					0	0	0	0 dB
Gebouw3D	3,74	4,16					0	0	0	0 dB
Gebouw3D	4,65	4,79					0	0	0	0 dB
Gebouw3D	4,00	4,01					0	0	0	0 dB
Gebouw3D	2,11	2,85					0	0	0	0 dB
Gebouw3D	0,26	12,24					0	0	0	0 dB
Gebouw3D	5,40	9,26					0	0	0	0 dB
Gebouw3D	1,07	9,25					0	0	0	0 dB
Gebouw3D	1,75	12,42					0	0	0	0 dB
Gebouw3D	1,74	12,42					0	0	0	0 dB
Gebouw3D	1,74	13,24					0	0	0	0 dB
Gebouw3D	1,74	13,24					0	0	0	0 dB
Gebouw3D	2,48	2,80					0	0	0	0 dB
Gebouw3D	2,61	2,79					0	0	0	0 dB
Gebouw3D	1,75	13,23					0	0	0	0 dB
Gebouw3D	1,74	13,23					0	0	0	0 dB
Gebouw3D	2,59	2,81					0	0	0	0 dB
Gebouw3D	5,34	9,34					0	0	0	0 dB
Gebouw3D	0,13	9,77					0	0	0	0 dB
Gebouw3D	1,75	13,23					0	0	0	0 dB
Gebouw3D	1,05	9,31					0	0	0	0 dB



## Invoergegevens van het model Gaffelstraat

Model: Ontwikkelingslocatie Gaffelstraat  
 Purmerend - Purmerend  
 Groep: (hoofdgroep)  
 Lijst van Gebouwen, voor rekenmethode Wegverkeerslawaaï - RMG-2012, wegverkeer

Groep	ItemID	Grp.ID	Datum	Naam	Omschr.	Vorm	X-1
Gebouw3D	9029	1 16:23, 1 jun 2021				Polygoon	127199,61
Gebouw3D	9030	1 16:23, 1 jun 2021				Polygoon	127233,95
Gebouw3D	9031	1 16:23, 1 jun 2021				Polygoon	127211,95
Gebouw3D	9032	1 16:23, 1 jun 2021				Polygoon	127233,19
Gebouw3D	9033	1 16:23, 1 jun 2021				Polygoon	127222,55
Gebouw3D	9034	1 16:23, 1 jun 2021				Polygoon	127225,19
Gebouw3D	9035	1 16:23, 1 jun 2021				Polygoon	127227,82
Gebouw3D	9036	1 16:23, 1 jun 2021				Polygoon	127257,00
Gebouw3D	9037	1 16:23, 1 jun 2021				Polygoon	127233,10
Gebouw3D	9038	1 16:23, 1 jun 2021				Polygoon	127186,76
Gebouw3D	9039	1 16:23, 1 jun 2021				Polygoon	127226,51
Gebouw3D	9040	1 16:23, 1 jun 2021				Polygoon	127217,31
Gebouw3D	9041	1 16:23, 1 jun 2021				Polygoon	127212,95
Gebouw3D	9042	1 16:23, 1 jun 2021				Polygoon	127230,39
Gebouw3D	9043	1 16:23, 1 jun 2021				Polygoon	127261,34
Gebouw3D	9340	1 16:23, 1 jun 2021				Polygoon	127187,06
Gebouw3D	9341	1 16:23, 1 jun 2021				Polygoon	127193,38
Gebouw3D	9342	1 16:23, 1 jun 2021				Polygoon	127195,01
Gebouw3D	9343	1 16:23, 1 jun 2021				Polygoon	127195,30
Gebouw3D	9344	1 16:23, 1 jun 2021				Polygoon	127195,77
Gebouw3D	9345	1 16:23, 1 jun 2021				Polygoon	127203,97
Gebouw3D	9346	1 16:23, 1 jun 2021				Polygoon	127200,90
Gebouw3D	9347	1 16:23, 1 jun 2021				Polygoon	127203,30
Gebouw3D	9348	1 16:23, 1 jun 2021				Polygoon	127202,28
Gebouw3D	9349	1 16:23, 1 jun 2021				Polygoon	127206,04
Gebouw3D	9350	1 16:23, 1 jun 2021				Polygoon	127205,20
Gebouw3D	9351	1 16:23, 1 jun 2021				Polygoon	127206,58
Gebouw3D	9352	1 16:23, 1 jun 2021				Polygoon	127206,58
Gebouw3D	9353	1 16:23, 1 jun 2021				Polygoon	127212,72
Gebouw3D	9354	1 16:23, 1 jun 2021				Polygoon	127218,21
Gebouw3D	9355	1 16:23, 1 jun 2021				Polygoon	127222,09
Gebouw3D	9356	1 16:23, 1 jun 2021				Polygoon	127226,03
Gebouw3D	9357	1 16:23, 1 jun 2021				Polygoon	127225,34
Gebouw3D	9358	1 16:23, 1 jun 2021				Polygoon	127235,25
Gebouw3D	9359	1 16:23, 1 jun 2021				Polygoon	127241,94
Gebouw3D	9360	1 16:23, 1 jun 2021				Polygoon	127239,37
Gebouw3D	9361	1 16:23, 1 jun 2021				Polygoon	127247,22
Gebouw3D	9362	1 16:23, 1 jun 2021				Polygoon	127249,81
Gebouw3D	9363	1 16:23, 1 jun 2021				Polygoon	127263,21
Gebouw3D	9364	1 16:23, 1 jun 2021				Polygoon	127265,84
Gebouw3D	9365	1 16:23, 1 jun 2021				Polygoon	127268,48
Gebouw3D	9366	1 16:23, 1 jun 2021				Polygoon	127271,12
Gebouw3D	9367	1 16:23, 1 jun 2021				Polygoon	127188,71
Gebouw3D	9401	1 16:23, 1 jun 2021				Polygoon	127694,00
Gebouw3D	9402	1 16:23, 1 jun 2021				Polygoon	127724,75
Gebouw3D	9403	1 16:23, 1 jun 2021				Polygoon	127722,42
Gebouw3D	9404	1 16:23, 1 jun 2021				Polygoon	127703,01
Gebouw3D	9405	1 16:23, 1 jun 2021				Polygoon	127728,92
Gebouw3D	9406	1 16:23, 1 jun 2021				Polygoon	127758,61
Gebouw3D	9407	1 16:23, 1 jun 2021				Polygoon	127761,85
Gebouw3D	10229	1 16:23, 1 jun 2021				Polygoon	127131,64
Gebouw3D	10230	1 16:23, 1 jun 2021				Polygoon	127137,34
Gebouw3D	10231	1 16:23, 1 jun 2021				Polygoon	127140,13
Gebouw3D	10232	1 16:23, 1 jun 2021				Polygoon	127151,49
Gebouw3D	10233	1 16:23, 1 jun 2021				Polygoon	127157,09
Gebouw3D	10234	1 16:23, 1 jun 2021				Polygoon	127160,00
Gebouw3D	10235	1 16:23, 1 jun 2021				Polygoon	127165,80
Gebouw3D	10236	1 16:23, 1 jun 2021				Polygoon	127163,96
Gebouw3D	10237	1 16:23, 1 jun 2021				Polygoon	127163,64
Gebouw3D	10238	1 16:23, 1 jun 2021				Polygoon	127166,77
Gebouw3D	10239	1 16:23, 1 jun 2021				Polygoon	127169,59
Gebouw3D	10240	1 16:23, 1 jun 2021				Polygoon	127175,79
Gebouw3D	10241	1 16:23, 1 jun 2021				Polygoon	127183,01

## Invoergegevens van het model

### Gaffelstraat

Model: Ontwikkelingslocatie Gaffelstraat  
 Purmerend - Purmerend  
 Groep: (hoofdgroep)  
 Lijst van Gebouwen, voor rekenmethode WegverkeerslawaaI - RMG-2012, wegverkeer

Groep	Y-1	Hoogte	Rel.H	Maaiveld	Hdef.	Vormpunten	Omtrek	Oppervlak
Gebouw3D	501911,36	8,20	8,20	0,00	Relatief	10	40,39	80,03
Gebouw3D	501910,20	4,60	4,60	0,00	Relatief	4	17,91	20,05
Gebouw3D	501906,69	2,60	2,60	0,00	Relatief	4	10,82	7,31
Gebouw3D	501916,96	7,70	7,70	0,00	Relatief	6	35,61	55,55
Gebouw3D	501923,36	7,70	7,70	0,00	Relatief	6	34,99	52,87
Gebouw3D	501927,72	7,70	7,70	0,00	Relatief	6	35,04	52,95
Gebouw3D	501932,08	7,30	7,30	0,00	Relatief	6	35,04	52,97
Gebouw3D	501926,87	5,70	5,70	0,00	Relatief	6	35,64	55,61
Gebouw3D	501940,81	8,60	8,60	0,00	Relatief	5	34,82	65,99
Gebouw3D	501870,07	8,60	8,60	0,00	Relatief	4	28,90	47,69
Gebouw3D	501896,27	5,60	5,60	0,00	Relatief	4	28,87	47,62
Gebouw3D	501890,92	5,70	5,70	0,00	Relatief	4	28,87	47,61
Gebouw3D	501893,57	5,70	5,70	0,00	Relatief	4	28,87	47,61
Gebouw3D	501882,99	5,60	5,60	0,00	Relatief	4	28,88	47,63
Gebouw3D	501864,57	5,70	5,70	0,00	Relatief	4	28,44	46,52
Gebouw3D	501810,60	5,70	5,70	0,00	Relatief	4	28,84	47,44
Gebouw3D	501772,84	3,50	3,50	0,00	Relatief	4	14,24	12,64
Gebouw3D	501854,15	5,70	5,70	0,00	Relatief	4	28,91	47,74
Gebouw3D	501755,38	8,60	8,60	0,00	Relatief	4	28,90	47,68
Gebouw3D	501805,33	5,70	5,70	0,00	Relatief	4	28,87	47,61
Gebouw3D	501848,73	5,70	5,70	0,00	Relatief	4	29,14	48,80
Gebouw3D	501823,89	2,70	2,70	0,00	Relatief	4	10,55	6,96
Gebouw3D	501792,46	3,50	3,50	0,00	Relatief	4	10,58	7,00
Gebouw3D	501826,15	2,60	2,60	0,00	Relatief	4	10,54	6,95
Gebouw3D	501797,00	3,20	3,20	0,00	Relatief	4	10,61	7,03
Gebouw3D	501830,97	2,70	2,70	0,00	Relatief	4	10,60	7,02
Gebouw3D	501833,24	2,70	2,70	0,00	Relatief	4	10,55	6,95
Gebouw3D	501833,24	2,60	2,60	0,00	Relatief	4	10,56	6,97
Gebouw3D	501843,43	5,70	5,70	0,00	Relatief	4	28,93	47,80
Gebouw3D	501812,65	5,70	5,70	0,00	Relatief	4	29,38	50,01
Gebouw3D	501799,38	5,70	5,70	0,00	Relatief	4	28,85	47,55
Gebouw3D	501825,48	5,70	5,70	0,00	Relatief	4	29,43	50,24
Gebouw3D	501778,18	6,70	6,70	0,00	Relatief	6	37,18	56,81
Gebouw3D	501830,80	5,70	5,70	0,00	Relatief	4	28,86	47,59
Gebouw3D	501780,06	5,70	5,70	0,00	Relatief	6	36,67	54,40
Gebouw3D	501817,39	5,70	5,70	0,00	Relatief	4	29,45	50,32
Gebouw3D	501788,78	8,60	8,60	0,00	Relatief	6	35,06	53,06
Gebouw3D	501811,09	5,70	5,70	0,00	Relatief	6	35,62	55,51
Gebouw3D	501815,22	5,70	5,70	0,00	Relatief	6	36,65	54,37
Gebouw3D	501819,58	5,70	5,70	0,00	Relatief	4	36,64	67,35
Gebouw3D	501823,95	5,70	5,70	0,00	Relatief	6	36,61	54,40
Gebouw3D	501828,32	6,00	6,00	0,00	Relatief	6	37,21	56,96
Gebouw3D	501764,76	2,60	2,60	0,00	Relatief	4	10,49	6,87
Gebouw3D	501864,95	10,50	10,50	0,00	Relatief	19	71,16	179,20
Gebouw3D	501941,20	3,50	3,50	0,00	Relatief	6	29,78	51,53
Gebouw3D	501937,96	7,40	7,40	0,00	Relatief	6	29,19	51,31
Gebouw3D	501880,25	6,60	6,60	0,00	Relatief	5	26,11	22,88
Gebouw3D	501948,08	3,40	3,40	0,00	Relatief	6	29,77	51,46
Gebouw3D	501938,86	3,90	3,90	0,00	Relatief	4	11,97	8,60
Gebouw3D	501932,35	2,80	2,80	0,00	Relatief	4	18,53	21,35
Gebouw3D	502109,34	7,70	7,70	0,00	Relatief	4	29,75	52,09
Gebouw3D	502118,77	5,40	5,40	0,00	Relatief	8	36,84	55,55
Gebouw3D	502123,39	7,70	7,70	0,00	Relatief	8	37,32	57,82
Gebouw3D	502142,15	5,50	5,50	0,00	Relatief	4	29,78	52,15
Gebouw3D	502151,39	8,40	8,40	0,00	Relatief	6	29,75	50,95
Gebouw3D	502156,19	5,60	5,60	0,00	Relatief	8	37,30	57,67
Gebouw3D	502102,99	3,00	3,00	0,00	Relatief	4	15,85	12,89
Gebouw3D	502115,84	4,10	4,10	0,00	Relatief	4	15,93	12,29
Gebouw3D	502133,59	2,70	2,70	0,00	Relatief	4	9,97	6,08
Gebouw3D	502144,29	3,10	3,10	0,00	Relatief	4	13,69	10,86
Gebouw3D	502111,73	4,00	4,00	0,00	Relatief	4	13,74	11,52
Gebouw3D	502133,92	3,30	3,30	0,00	Relatief	4	16,96	17,46
Gebouw3D	502131,45	3,10	3,10	0,00	Relatief	4	17,23	16,81

## Invoergegevens van het model

### Gaffelstraat

Model: Ontwikkelingslocatie Gaffelstraat  
Purmerend - Purmerend

Groep: (hoofdgroep)  
Lijst van Gebouwen, voor rekenmethode Wegverkeerslawaaï - RMG-2012, wegverkeer

Groep	Min.lengte	Max.lengte	Functie	Gebouwtype	BAG-id	Gemeente	Jaar	AHN-jaar	Trust	Cp
Gebouw3D	0,10	9,31					0	0	0	0 dB
Gebouw3D	4,46	4,49					0	0	0	0 dB
Gebouw3D	2,61	2,81					0	0	0	0 dB
Gebouw3D	1,73	12,41					0	0	0	0 dB
Gebouw3D	1,75	12,41					0	0	0	0 dB
Gebouw3D	1,75	12,42					0	0	0	0 dB
Gebouw3D	1,75	12,42					0	0	0	0 dB
Gebouw3D	1,74	12,43					0	0	0	0 dB
Gebouw3D	1,98	12,42					0	0	0	0 dB
Gebouw3D	5,10	9,35					0	0	0	0 dB
Gebouw3D	5,10	9,34					0	0	0	0 dB
Gebouw3D	5,10	9,34					0	0	0	0 dB
Gebouw3D	5,10	9,34					0	0	0	0 dB
Gebouw3D	5,10	9,12					0	0	0	0 dB
Gebouw3D	5,08	9,34					0	0	0	0 dB
Gebouw3D	3,34	3,78					0	0	0	0 dB
Gebouw3D	5,11	9,35					0	0	0	0 dB
Gebouw3D	5,10	9,35					0	0	0	0 dB
Gebouw3D	5,10	9,34					0	0	0	0 dB
Gebouw3D	5,21	9,35					0	0	0	0 dB
Gebouw3D	2,63	2,65					0	0	0	0 dB
Gebouw3D	2,64	2,65					0	0	0	0 dB
Gebouw3D	2,63	2,64					0	0	0	0 dB
Gebouw3D	2,65	2,66					0	0	0	0 dB
Gebouw3D	2,64	2,66					0	0	0	0 dB
Gebouw3D	2,63	2,64					0	0	0	0 dB
Gebouw3D	2,63	2,65					0	0	0	0 dB
Gebouw3D	5,11	9,35					0	0	0	0 dB
Gebouw3D	5,36	9,32					0	0	0	0 dB
Gebouw3D	5,10	9,32					0	0	0	0 dB
Gebouw3D	5,38	9,33					0	0	0	0 dB
Gebouw3D	1,74	13,23					0	0	0	0 dB
Gebouw3D	5,10	9,33					0	0	0	0 dB
Gebouw3D	1,74	13,23					0	0	0	0 dB
Gebouw3D	5,37	9,34					0	0	0	0 dB
Gebouw3D	1,75	12,43					0	0	0	0 dB
Gebouw3D	1,73	12,45					0	0	0	0 dB
Gebouw3D	1,74	13,22					0	0	0	0 dB
Gebouw3D	5,08	13,23					0	0	0	0 dB
Gebouw3D	1,75	13,21					0	0	0	0 dB
Gebouw3D	1,74	13,21					0	0	0	0 dB
Gebouw3D	2,60	2,65					0	0	0	0 dB
Gebouw3D	0,18	17,55					0	0	0	0 dB
Gebouw3D	0,90	8,87					0	0	0	0 dB
Gebouw3D	0,08	8,56					0	0	0	0 dB
Gebouw3D	1,54	11,58					0	0	0	0 dB
Gebouw3D	0,90	8,88					0	0	0	0 dB
Gebouw3D	2,39	3,59					0	0	0	0 dB
Gebouw3D	4,30	4,96					0	0	0	0 dB
Gebouw3D	5,63	9,24					0	0	0	0 dB
Gebouw3D	1,06	9,24					0	0	0	0 dB
Gebouw3D	1,06	9,24					0	0	0	0 dB
Gebouw3D	5,60	9,28					0	0	0	0 dB
Gebouw3D	0,25	9,46					0	0	0	0 dB
Gebouw3D	1,07	9,23					0	0	0	0 dB
Gebouw3D	2,25	5,64					0	0	0	0 dB
Gebouw3D	2,07	5,88					0	0	0	0 dB
Gebouw3D	2,13	2,85					0	0	0	0 dB
Gebouw3D	2,48	4,35					0	0	0	0 dB
Gebouw3D	2,91	3,96					0	0	0	0 dB
Gebouw3D	3,52	4,95					0	0	0	0 dB
Gebouw3D	2,97	5,63					0	0	0	0 dB





## Invoergegevens van het model Gaffelstraat

Model: Ontwikkelingslocatie Gaffelstraat  
Purmerend - Purmerend

Groep: (hoofdgroep)

Lijst van Gebouwen, voor rekenmethode Wegverkeerslawaaï - RMG-2012, wegverkeer

Groep	ItemID	Grp.ID	Datum	Naam	Omschr.	Vorm	X-1
Gebouw3D	10242	1	16:23, 1 jun 2021			Polygoon	127178,22
Gebouw3D	10243	1	16:23, 1 jun 2021			Polygoon	127187,65
Gebouw3D	10244	1	16:23, 1 jun 2021			Polygoon	127196,35
Gebouw3D	10245	1	16:23, 1 jun 2021			Polygoon	127187,65
Gebouw3D	10246	1	16:23, 1 jun 2021			Polygoon	127194,05
Gebouw3D	10247	1	16:23, 1 jun 2021			Polygoon	127196,88
Gebouw3D	10248	1	16:23, 1 jun 2021			Polygoon	127203,65
Gebouw3D	10249	1	16:23, 1 jun 2021			Polygoon	127201,40
Gebouw3D	10250	1	16:23, 1 jun 2021			Polygoon	127206,21
Gebouw3D	10251	1	16:23, 1 jun 2021			Polygoon	127210,84
Gebouw3D	10252	1	16:23, 1 jun 2021			Polygoon	127209,12
Gebouw3D	10253	1	16:23, 1 jun 2021			Polygoon	127215,75
Gebouw3D	10254	1	16:23, 1 jun 2021			Polygoon	127210,84
Gebouw3D	10255	1	16:23, 1 jun 2021			Polygoon	127220,07
Gebouw3D	10256	1	16:23, 1 jun 2021			Polygoon	127216,50
Gebouw3D	10257	1	16:23, 1 jun 2021			Polygoon	127224,99
Gebouw3D	10258	1	16:23, 1 jun 2021			Polygoon	127224,86
Gebouw3D	10259	1	16:23, 1 jun 2021			Polygoon	127229,50
Gebouw3D	10260	1	16:23, 1 jun 2021			Polygoon	127234,45
Gebouw3D	10261	1	16:23, 1 jun 2021			Polygoon	127234,45
Gebouw3D	10262	1	16:23, 1 jun 2021			Polygoon	127243,69
Gebouw3D	10263	1	16:23, 1 jun 2021			Polygoon	127243,69
Gebouw3D	10264	1	16:23, 1 jun 2021			Polygoon	127175,88
Gebouw3D	10265	1	16:23, 1 jun 2021			Polygoon	127429,00
Gebouw3D	10266	1	16:23, 1 jun 2021			Polygoon	127428,99
Gebouw3D	10267	1	16:23, 1 jun 2021			Polygoon	127433,37
Gebouw3D	10268	1	16:23, 1 jun 2021			Polygoon	127434,41
Gebouw3D	10269	1	16:23, 1 jun 2021			Polygoon	127392,14
Gebouw3D	10270	1	16:23, 1 jun 2021			Polygoon	127358,16
Gebouw3D	10271	1	16:23, 1 jun 2021			Polygoon	127353,07
Gebouw3D	10272	1	16:23, 1 jun 2021			Polygoon	127354,44
Gebouw3D	10273	1	16:23, 1 jun 2021			Polygoon	127398,44
Gebouw3D	10274	1	16:23, 1 jun 2021			Polygoon	127439,76
Gebouw3D	10275	1	16:23, 1 jun 2021			Polygoon	127411,68
Gebouw3D	10276	1	16:23, 1 jun 2021			Polygoon	127410,24
Gebouw3D	10277	1	16:23, 1 jun 2021			Polygoon	127402,54
Gebouw3D	10278	1	16:23, 1 jun 2021			Polygoon	127401,11
Gebouw3D	10279	1	16:23, 1 jun 2021			Polygoon	127382,54
Gebouw3D	10280	1	16:23, 1 jun 2021			Polygoon	127372,94
Gebouw3D	10281	1	16:23, 1 jun 2021			Polygoon	127375,58
Gebouw3D	10282	1	16:23, 1 jun 2021			Polygoon	127303,57
Gebouw3D	10283	1	16:23, 1 jun 2021			Polygoon	127299,96
Gebouw3D	10284	1	16:23, 1 jun 2021			Polygoon	127314,84
Gebouw3D	10285	1	16:23, 1 jun 2021			Polygoon	127317,56
Gebouw3D	10286	1	16:23, 1 jun 2021			Polygoon	127380,70
Gebouw3D	10287	1	16:23, 1 jun 2021			Polygoon	127385,06
Gebouw3D	10288	1	16:23, 1 jun 2021			Polygoon	127389,43
Gebouw3D	10289	1	16:23, 1 jun 2021			Polygoon	127394,04
Gebouw3D	10290	1	16:23, 1 jun 2021			Polygoon	127373,73
Gebouw3D	10291	1	16:23, 1 jun 2021			Polygoon	127397,54
Gebouw3D	10292	1	16:23, 1 jun 2021			Polygoon	127392,26
Gebouw3D	10293	1	16:23, 1 jun 2021			Polygoon	127307,12
Gebouw3D	10294	1	16:23, 1 jun 2021			Polygoon	127317,64
Gebouw3D	10295	1	16:23, 1 jun 2021			Polygoon	127325,48
Gebouw3D	10296	1	16:23, 1 jun 2021			Polygoon	127328,87
Gebouw3D	10297	1	16:23, 1 jun 2021			Polygoon	127365,08
Gebouw3D	10298	1	16:23, 1 jun 2021			Polygoon	127298,54
Gebouw3D	10299	1	16:23, 1 jun 2021			Polygoon	127305,89
Gebouw3D	10300	1	16:23, 1 jun 2021			Polygoon	127311,50
Gebouw3D	10301	1	16:23, 1 jun 2021			Polygoon	127302,99
Gebouw3D	10302	1	16:23, 1 jun 2021			Polygoon	127300,98
Gebouw3D	10303	1	16:23, 1 jun 2021			Polygoon	127305,32
Gebouw3D	10304	1	16:23, 1 jun 2021			Polygoon	127306,26

## Invoergegevens van het model

### Gaffelstraat

Model: Ontwikkelingslocatie Gaffelstraat  
 Purmerend - Purmerend  
 Groep: (hoofdgroep)  
 Lijst van Gebouwen, voor rekenmethode WegverkeerslawaaI - RMG-2012, wegverkeer

Groep	Y-1	Hoogte	Rel.H	Maaiveld	Hdef.	Vormpunten	Omtrek	Oppervlak
Gebouw3D	502134,40	8,30	8,30	0,00	Relatief	6	37,44	61,47
Gebouw3D	502128,68	8,40	8,40	0,00	Relatief	6	36,94	58,34
Gebouw3D	502182,91	8,60	8,60	0,00	Relatief	4	29,71	51,90
Gebouw3D	502128,68	5,60	5,60	0,00	Relatief	6	36,94	58,39
Gebouw3D	502196,93	5,50	5,50	0,00	Relatief	4	29,27	49,85
Gebouw3D	502123,09	8,30	8,30	0,00	Relatief	6	36,92	58,20
Gebouw3D	502134,27	7,70	7,70	0,00	Relatief	6	37,05	58,87
Gebouw3D	502191,24	6,30	6,30	0,00	Relatief	14	27,15	22,58
Gebouw3D	502117,45	7,70	7,70	0,00	Relatief	6	37,01	58,67
Gebouw3D	502114,64	7,70	7,70	0,00	Relatief	6	36,94	58,43
Gebouw3D	502164,15	8,00	8,00	0,00	Relatief	6	37,36	60,30
Gebouw3D	502164,61	8,00	8,00	0,00	Relatief	6	36,86	58,15
Gebouw3D	502114,64	7,70	7,70	0,00	Relatief	6	36,89	58,15
Gebouw3D	502109,05	7,70	7,70	0,00	Relatief	6	36,95	58,35
Gebouw3D	502159,69	8,00	8,00	0,00	Relatief	6	36,84	58,01
Gebouw3D	502159,01	8,00	8,00	0,00	Relatief	6	36,92	58,43
Gebouw3D	502116,94	7,70	7,70	0,00	Relatief	6	36,88	58,13
Gebouw3D	502103,34	7,70	7,70	0,00	Relatief	6	37,41	60,51
Gebouw3D	502164,05	5,50	5,50	0,00	Relatief	6	36,99	58,73
Gebouw3D	502164,05	8,00	8,00	0,00	Relatief	6	36,78	57,74
Gebouw3D	502158,47	5,30	5,30	0,00	Relatief	6	36,85	58,25
Gebouw3D	502158,47	8,00	8,00	0,00	Relatief	6	36,86	58,09
Gebouw3D	502133,59	2,80	2,80	0,00	Relatief	4	13,98	12,20
Gebouw3D	502115,41	3,10	3,10	0,00	Relatief	6	41,62	71,76
Gebouw3D	502121,37	5,90	5,90	0,00	Relatief	6	41,07	68,34
Gebouw3D	502122,64	3,00	3,00	0,00	Relatief	6	41,06	68,34
Gebouw3D	502130,33	5,90	5,90	0,00	Relatief	6	41,61	71,67
Gebouw3D	502131,38	3,10	3,10	0,00	Relatief	6	41,66	71,74
Gebouw3D	502129,48	3,10	3,10	0,00	Relatief	4	20,46	20,19
Gebouw3D	502135,66	8,40	8,40	0,00	Relatief	8	29,96	52,41
Gebouw3D	502141,31	5,30	5,30	0,00	Relatief	6	13,50	4,96
Gebouw3D	502147,84	3,10	3,10	0,00	Relatief	6	41,70	72,17
Gebouw3D	502139,89	5,80	5,80	0,00	Relatief	6	35,03	52,92
Gebouw3D	502153,27	5,80	5,80	0,00	Relatief	6	35,75	56,27
Gebouw3D	502154,13	5,80	5,80	0,00	Relatief	6	35,09	52,84
Gebouw3D	502157,87	5,80	5,80	0,00	Relatief	6	36,53	54,48
Gebouw3D	502158,73	5,80	5,80	0,00	Relatief	6	36,68	54,13
Gebouw3D	502162,26	5,70	5,70	0,00	Relatief	6	36,72	54,58
Gebouw3D	502171,99	8,50	8,50	0,00	Relatief	6	35,07	53,00
Gebouw3D	502176,35	8,60	8,60	0,00	Relatief	6	35,71	55,93
Gebouw3D	502130,68	6,40	6,40	0,00	Relatief	4	29,86	52,52
Gebouw3D	502176,94	5,50	5,50	0,00	Relatief	6	29,91	50,72
Gebouw3D	502149,29	8,30	8,30	0,00	Relatief	4	29,78	52,09
Gebouw3D	502159,05	2,50	2,50	0,00	Relatief	4	9,94	6,04
Gebouw3D	502111,72	5,10	5,10	0,00	Relatief	6	41,03	68,27
Gebouw3D	502109,09	5,10	5,10	0,00	Relatief	6	41,04	68,26
Gebouw3D	502106,45	5,10	5,10	0,00	Relatief	6	41,00	68,14
Gebouw3D	502103,67	5,10	5,10	0,00	Relatief	6	41,55	71,64
Gebouw3D	502130,34	5,10	5,10	0,00	Relatief	6	41,66	72,02
Gebouw3D	502140,35	3,10	3,10	0,00	Relatief	6	41,11	68,34
Gebouw3D	502137,59	5,90	5,90	0,00	Relatief	6	41,10	68,51
Gebouw3D	502178,02	3,00	3,00	0,00	Relatief	4	9,89	5,99
Gebouw3D	502153,92	8,40	8,40	0,00	Relatief	4	29,37	50,21
Gebouw3D	502166,87	5,50	5,50	0,00	Relatief	8	36,88	55,81
Gebouw3D	502172,46	7,20	7,20	0,00	Relatief	8	36,98	56,18
Gebouw3D	502140,95	5,70	5,70	0,00	Relatief	4	28,90	47,68
Gebouw3D	502122,36	2,20	2,20	0,00	Relatief	8	10,09	6,01
Gebouw3D	502116,66	8,20	8,20	0,00	Relatief	6	29,31	49,77
Gebouw3D	502125,89	8,50	8,50	0,00	Relatief	8	29,31	49,93
Gebouw3D	502129,78	3,30	3,30	0,00	Relatief	8	9,79	5,85
Gebouw3D	502149,08	3,20	3,20	0,00	Relatief	4	18,25	19,81
Gebouw3D	502155,05	2,70	2,70	0,00	Relatief	4	19,18	22,64
Gebouw3D	502167,13	3,10	3,10	0,00	Relatief	4	17,63	18,45

## Invoergegevens van het model

### Gaffelstraat

Model: Ontwikkelingslocatie Gaffelstraat  
Purmerend - Purmerend

Groep: (hoofdgroep)  
Lijst van Gebouwen, voor rekenmethode Wegverkeerslawaaï - RMG-2012, wegverkeer

Groep	Min.lengte	Max.lengte	Functie	Gebouwtype	BAG-id	Gemeente	Jaar	AHN-jaar	Trust	Cp
Gebouw3D	2,45	13,06					0	0	0	0 dB
Gebouw3D	2,20	13,07					0	0	0	0 dB
Gebouw3D	5,61	9,24					0	0	0	0 dB
Gebouw3D	2,20	13,07					0	0	0	0 dB
Gebouw3D	5,40	9,23					0	0	0	0 dB
Gebouw3D	2,20	13,07					0	0	0	0 dB
Gebouw3D	2,20	13,07					0	0	0	0 dB
Gebouw3D	0,04	6,67					0	0	0	0 dB
Gebouw3D	2,19	13,06					0	0	0	0 dB
Gebouw3D	2,20	13,06					0	0	0	0 dB
Gebouw3D	2,21	13,03					0	0	0	0 dB
Gebouw3D	2,19	13,03					0	0	0	0 dB
Gebouw3D	2,20	13,06					0	0	0	0 dB
Gebouw3D	2,21	13,06					0	0	0	0 dB
Gebouw3D	2,20	13,02					0	0	0	0 dB
Gebouw3D	2,19	13,02					0	0	0	0 dB
Gebouw3D	2,20	13,06					0	0	0	0 dB
Gebouw3D	2,20	13,06					0	0	0	0 dB
Gebouw3D	2,18	13,02					0	0	0	0 dB
Gebouw3D	2,19	13,02					0	0	0	0 dB
Gebouw3D	2,19	13,02					0	0	0	0 dB
Gebouw3D	2,17	13,02					0	0	0	0 dB
Gebouw3D	3,41	3,58					0	0	0	0 dB
Gebouw3D	1,74	15,44					0	0	0	0 dB
Gebouw3D	1,75	15,44					0	0	0	0 dB
Gebouw3D	1,75	15,43					0	0	0	0 dB
Gebouw3D	1,75	15,43					0	0	0	0 dB
Gebouw3D	1,72	15,45					0	0	0	0 dB
Gebouw3D	2,67	7,56					0	0	0	0 dB
Gebouw3D	0,03	9,35					0	0	0	0 dB
Gebouw3D	0,05	5,51					0	0	0	0 dB
Gebouw3D	1,77	15,46					0	0	0	0 dB
Gebouw3D	1,74	12,42					0	0	0	0 dB
Gebouw3D	1,84	12,44					0	0	0	0 dB
Gebouw3D	1,67	12,44					0	0	0	0 dB
Gebouw3D	1,67	13,24					0	0	0	0 dB
Gebouw3D	1,67	13,24					0	0	0	0 dB
Gebouw3D	1,78	13,25					0	0	0	0 dB
Gebouw3D	1,72	12,44					0	0	0	0 dB
Gebouw3D	1,76	12,44					0	0	0	0 dB
Gebouw3D	5,66	9,26					0	0	0	0 dB
Gebouw3D	0,30	9,25					0	0	0	0 dB
Gebouw3D	5,60	9,28					0	0	0	0 dB
Gebouw3D	2,12	2,85					0	0	0	0 dB
Gebouw3D	1,75	15,42					0	0	0	0 dB
Gebouw3D	1,75	15,42					0	0	0	0 dB
Gebouw3D	1,73	15,40					0	0	0	0 dB
Gebouw3D	1,76	15,40					0	0	0	0 dB
Gebouw3D	1,75	15,43					0	0	0	0 dB
Gebouw3D	1,72	15,46					0	0	0	0 dB
Gebouw3D	1,78	15,45					0	0	0	0 dB
Gebouw3D	2,12	2,83					0	0	0	0 dB
Gebouw3D	5,41	9,27					0	0	0	0 dB
Gebouw3D	1,06	9,26					0	0	0	0 dB
Gebouw3D	1,05	9,25					0	0	0	0 dB
Gebouw3D	5,10	9,35					0	0	0	0 dB
Gebouw3D	0,01	2,73					0	0	0	0 dB
Gebouw3D	0,18	9,24					0	0	0	0 dB
Gebouw3D	0,03	9,25					0	0	0	0 dB
Gebouw3D	0,04	2,74					0	0	0	0 dB
Gebouw3D	3,56	5,61					0	0	0	0 dB
Gebouw3D	4,20	5,39					0	0	0	0 dB
Gebouw3D	3,42	5,40					0	0	0	0 dB



## Invoergegevens van het model Gaffelstraat

Model: Ontwikkelingslocatie Gaffelstraat  
 Purmerend - Purmerend  
 Groep: (hoofdgroep)  
 Lijst van Gebouwen, voor rekenmethode Wegverkeerslawaaï - RMG-2012, wegverkeer

Groep	ItemID	Grp.ID	Datum	Naam	Omschr.	Vorm	X-1
Gebouw3D	10305	1	16:23, 1 jun 2021			Polygoon	127318,37
Gebouw3D	10306	1	16:23, 1 jun 2021			Polygoon	127403,21
Gebouw3D	10307	1	16:23, 1 jun 2021			Polygoon	127378,17
Gebouw3D	10308	1	16:23, 1 jun 2021			Polygoon	127643,16
Gebouw3D	10309	1	16:23, 1 jun 2021			Polygoon	127632,13
Gebouw3D	10310	1	16:23, 1 jun 2021			Polygoon	127636,19
Gebouw3D	10311	1	16:23, 1 jun 2021			Polygoon	127634,86
Gebouw3D	10312	1	16:23, 1 jun 2021			Polygoon	127639,96
Gebouw3D	10313	1	16:23, 1 jun 2021			Polygoon	127647,17
Gebouw3D	10314	1	16:23, 1 jun 2021			Polygoon	127649,75
Gebouw3D	10315	1	16:23, 1 jun 2021			Polygoon	127665,19
Gebouw3D	10316	1	16:23, 1 jun 2021			Polygoon	127678,14
Gebouw3D	10317	1	16:23, 1 jun 2021			Polygoon	127680,02
Gebouw3D	10318	1	16:23, 1 jun 2021			Polygoon	127675,72
Gebouw3D	10319	1	16:23, 1 jun 2021			Polygoon	127682,13
Gebouw3D	10320	1	16:23, 1 jun 2021			Polygoon	127691,11
Gebouw3D	10321	1	16:23, 1 jun 2021			Polygoon	127683,38
Gebouw3D	10322	1	16:23, 1 jun 2021			Polygoon	127685,95
Gebouw3D	10323	1	16:23, 1 jun 2021			Polygoon	127687,32
Gebouw3D	10324	1	16:23, 1 jun 2021			Polygoon	127688,99
Gebouw3D	10325	1	16:23, 1 jun 2021			Polygoon	127694,82
Gebouw3D	10326	1	16:23, 1 jun 2021			Polygoon	127689,25
Gebouw3D	10327	1	16:23, 1 jun 2021			Polygoon	127694,55
Gebouw3D	10328	1	16:23, 1 jun 2021			Polygoon	127694,79
Gebouw3D	10329	1	16:23, 1 jun 2021			Polygoon	127700,22
Gebouw3D	10330	1	16:23, 1 jun 2021			Polygoon	127712,88
Gebouw3D	10331	1	16:23, 1 jun 2021			Polygoon	127719,67
Gebouw3D	10332	1	16:23, 1 jun 2021			Polygoon	127712,73
Gebouw3D	10333	1	16:23, 1 jun 2021			Polygoon	127737,50
Gebouw3D	10334	1	16:23, 1 jun 2021			Polygoon	127728,69
Gebouw3D	10335	1	16:23, 1 jun 2021			Polygoon	127735,34
Gebouw3D	10336	1	16:23, 1 jun 2021			Polygoon	127743,65
Gebouw3D	10337	1	16:23, 1 jun 2021			Polygoon	127636,51
Gebouw3D	10338	1	16:23, 1 jun 2021			Polygoon	127649,45
Gebouw3D	10339	1	16:23, 1 jun 2021			Polygoon	127649,45
Gebouw3D	10340	1	16:23, 1 jun 2021			Polygoon	127658,65
Gebouw3D	10341	1	16:23, 1 jun 2021			Polygoon	127678,14
Gebouw3D	10342	1	16:23, 1 jun 2021			Polygoon	127678,14
Gebouw3D	10343	1	16:23, 1 jun 2021			Polygoon	127673,43
Gebouw3D	10344	1	16:23, 1 jun 2021			Polygoon	127474,78
Gebouw3D	10345	1	16:23, 1 jun 2021			Polygoon	127532,88
Gebouw3D	10346	1	16:23, 1 jun 2021			Polygoon	127545,70
Gebouw3D	10347	1	16:23, 1 jun 2021			Polygoon	127550,92
Gebouw3D	10348	1	16:23, 1 jun 2021			Polygoon	127464,15
Gebouw3D	10349	1	16:23, 1 jun 2021			Polygoon	127539,79
Gebouw3D	10350	1	16:23, 1 jun 2021			Polygoon	127545,06
Gebouw3D	10351	1	16:23, 1 jun 2021			Polygoon	127501,11
Gebouw3D	10352	1	16:23, 1 jun 2021			Polygoon	127486,96
Gebouw3D	10353	1	16:23, 1 jun 2021			Polygoon	127528,99
Gebouw3D	10354	1	16:23, 1 jun 2021			Polygoon	127543,48
Gebouw3D	10355	1	16:23, 1 jun 2021			Polygoon	127511,91
Gebouw3D	10356	1	16:23, 1 jun 2021			Polygoon	127514,09
Gebouw3D	10357	1	16:23, 1 jun 2021			Polygoon	127488,08
Gebouw3D	10358	1	16:23, 1 jun 2021			Polygoon	127523,13
Gebouw3D	10359	1	16:23, 1 jun 2021			Polygoon	127491,99
Gebouw3D	10360	1	16:23, 1 jun 2021			Polygoon	127510,87
Gebouw3D	10361	1	16:23, 1 jun 2021			Polygoon	127482,20
Gebouw3D	10362	1	16:23, 1 jun 2021			Polygoon	127481,93
Gebouw3D	10363	1	16:23, 1 jun 2021			Polygoon	127524,30
Gebouw3D	10364	1	16:23, 1 jun 2021			Polygoon	127486,24
Gebouw3D	10365	1	16:23, 1 jun 2021			Polygoon	127541,46
Gebouw3D	10366	1	16:23, 1 jun 2021			Polygoon	127498,16
Gebouw3D	10367	1	16:23, 1 jun 2021			Polygoon	127482,66

## Invoergegevens van het model

### Gaffelstraat

Model: Ontwikkelingslocatie Gaffelstraat  
 Purmerend - Purmerend  
 Groep: (hoofdgroep)  
 Lijst van Gebouwen, voor rekenmethode WegverkeerslawaaI - RMG-2012, wegverkeer

Groep	Y-1	Hoogte	Rel.H	Maaiveld	Hdef.	Vormpunten	Omtrek	Oppervlak
Gebouw3D	502172,37	2,70	2,70	0,00	Relatief	4	18,61	20,89
Gebouw3D	502122,42	2,80	2,80	0,00	Relatief	4	14,70	13,50
Gebouw3D	502150,89	2,40	2,40	0,00	Relatief	4	7,50	3,52
Gebouw3D	502115,83	9,30	9,30	0,00	Relatief	58	248,36	1235,37
Gebouw3D	502215,97	2,50	2,50	0,00	Relatief	4	11,03	7,41
Gebouw3D	502211,74	2,50	2,50	0,00	Relatief	4	11,01	7,38
Gebouw3D	502222,58	7,30	7,30	0,00	Relatief	9	38,06	57,85
Gebouw3D	502209,43	2,40	2,40	0,00	Relatief	4	11,05	7,43
Gebouw3D	502240,11	7,70	7,70	0,00	Relatief	8	33,84	49,18
Gebouw3D	502148,58	4,10	4,10	0,00	Relatief	37	216,09	1237,60
Gebouw3D	502213,50	2,50	2,50	0,00	Relatief	4	10,32	6,58
Gebouw3D	502205,99	3,00	3,00	0,00	Relatief	4	15,60	11,02
Gebouw3D	502198,31	8,10	8,10	0,00	Relatief	4	27,78	47,24
Gebouw3D	502215,71	2,40	2,40	0,00	Relatief	4	10,94	7,25
Gebouw3D	502127,05	3,90	3,90	0,00	Relatief	7	9,75	4,00
Gebouw3D	502201,04	6,80	6,80	0,00	Relatief	6	31,16	55,89
Gebouw3D	502156,95	8,10	8,10	0,00	Relatief	25	79,24	216,31
Gebouw3D	502234,78	8,20	8,20	0,00	Relatief	8	34,26	48,47
Gebouw3D	502229,24	8,20	8,20	0,00	Relatief	8	33,98	49,42
Gebouw3D	502218,98	2,50	2,50	0,00	Relatief	4	10,92	7,23
Gebouw3D	502231,08	8,20	8,20	0,00	Relatief	8	34,42	51,20
Gebouw3D	502208,52	7,90	7,90	0,00	Relatief	4	26,83	43,98
Gebouw3D	502210,12	3,20	3,20	0,00	Relatief	6	29,16	25,16
Gebouw3D	502209,88	7,80	7,80	0,00	Relatief	8	28,33	47,80
Gebouw3D	502221,73	2,50	2,50	0,00	Relatief	4	15,44	14,48
Gebouw3D	502225,62	2,50	2,50	0,00	Relatief	4	11,03	7,39
Gebouw3D	502237,91	8,30	8,30	0,00	Relatief	4	27,30	45,78
Gebouw3D	502216,70	7,80	7,80	0,00	Relatief	4	27,32	45,84
Gebouw3D	502178,97	4,20	4,20	0,00	Relatief	7	45,19	99,65
Gebouw3D	502236,35	2,40	2,40	0,00	Relatief	4	11,02	7,40
Gebouw3D	502175,83	7,70	7,70	0,00	Relatief	27	49,41	117,67
Gebouw3D	502162,26	4,60	4,60	0,00	Relatief	14	44,88	40,41
Gebouw3D	502195,57	5,50	5,50	0,00	Relatief	4	26,88	44,13
Gebouw3D	502190,79	7,60	7,60	0,00	Relatief	4	26,88	44,11
Gebouw3D	502190,79	8,60	8,60	0,00	Relatief	4	30,87	55,47
Gebouw3D	502201,02	7,60	7,60	0,00	Relatief	4	26,89	44,15
Gebouw3D	502206,01	7,80	7,80	0,00	Relatief	4	27,31	45,36
Gebouw3D	502206,01	3,10	3,10	0,00	Relatief	4	15,07	10,45
Gebouw3D	502210,20	2,30	2,30	0,00	Relatief	4	14,52	11,57
Gebouw3D	502116,23	5,80	5,80	0,00	Relatief	6	35,04	53,10
Gebouw3D	502121,24	7,80	7,80	0,00	Relatief	6	30,77	52,16
Gebouw3D	502115,15	5,20	5,20	0,00	Relatief	4	16,27	14,78
Gebouw3D	502116,45	5,10	5,10	0,00	Relatief	4	16,18	14,56
Gebouw3D	502122,66	5,80	5,80	0,00	Relatief	6	35,59	55,52
Gebouw3D	502116,55	8,50	8,50	0,00	Relatief	6	24,93	35,67
Gebouw3D	502117,75	8,50	8,50	0,00	Relatief	6	24,96	35,74
Gebouw3D	502154,27	8,50	8,50	0,00	Relatief	8	33,24	54,84
Gebouw3D	502155,50	8,50	8,50	0,00	Relatief	8	33,29	54,98
Gebouw3D	502161,13	8,70	8,70	0,00	Relatief	4	27,28	45,69
Gebouw3D	502172,68	7,70	7,70	0,00	Relatief	4	27,29	45,73
Gebouw3D	502172,54	2,40	2,40	0,00	Relatief	4	10,95	7,26
Gebouw3D	502173,08	2,50	2,50	0,00	Relatief	4	10,96	7,28
Gebouw3D	502175,22	2,50	2,50	0,00	Relatief	4	10,93	7,24
Gebouw3D	502175,33	2,60	2,60	0,00	Relatief	4	11,03	7,40
Gebouw3D	502175,49	2,50	2,50	0,00	Relatief	4	10,93	7,24
Gebouw3D	502176,87	2,50	2,50	0,00	Relatief	4	10,89	7,18
Gebouw3D	502176,92	2,40	2,40	0,00	Relatief	4	10,87	7,16
Gebouw3D	502180,81	2,40	2,40	0,00	Relatief	4	10,95	7,27
Gebouw3D	502180,19	2,60	2,60	0,00	Relatief	4	11,00	7,37
Gebouw3D	502183,40	2,40	2,40	0,00	Relatief	4	10,88	7,17
Gebouw3D	502180,80	2,50	2,50	0,00	Relatief	4	11,02	7,39
Gebouw3D	502180,97	3,40	3,40	0,00	Relatief	8	30,62	27,11
Gebouw3D	502181,83	2,40	2,40	0,00	Relatief	4	10,94	7,25

## Invoergegevens van het model

### Gaffelstraat

Model: Ontwikkelingslocatie Gaffelstraat  
Purmerend - Purmerend

Groep: (hoofdgroep)  
Lijst van Gebouwen, voor rekenmethode Wegverkeerslawaaï - RMG-2012, wegverkeer

Groep	Min.lengte	Max.lengte	Functie	Gebouwtype	BAG-id	Gemeente	Jaar	AHN-jaar	Trust	Cp
Gebouw3D	3,78	5,52					0	0	0	0 dB
Gebouw3D	3,55	3,80					0	0	0	0 dB
Gebouw3D	1,87	1,88					0	0	0	0 dB
Gebouw3D	0,03	37,76					0	0	0	0 dB
Gebouw3D	2,31	3,20					0	0	0	0 dB
Gebouw3D	2,31	3,20					0	0	0	0 dB
Gebouw3D	1,44	7,72					0	0	0	0 dB
Gebouw3D	2,31	3,22					0	0	0	0 dB
Gebouw3D	0,83	7,70					0	0	0	0 dB
Gebouw3D	NVT	31,69					0	0	0	0 dB
Gebouw3D	2,30	2,86					0	0	0	0 dB
Gebouw3D	1,83	5,95					0	0	0	0 dB
Gebouw3D	5,95	7,97					0	0	0	0 dB
Gebouw3D	2,26	3,21					0	0	0	0 dB
Gebouw3D	0,03	2,68					0	0	0	0 dB
Gebouw3D	0,11	9,78					0	0	0	0 dB
Gebouw3D	NVT	13,80					0	0	0	0 dB
Gebouw3D	1,12	7,74					0	0	0	0 dB
Gebouw3D	0,87	7,73					0	0	0	0 dB
Gebouw3D	2,25	3,21					0	0	0	0 dB
Gebouw3D	0,86	7,73					0	0	0	0 dB
Gebouw3D	5,70	7,72					0	0	0	0 dB
Gebouw3D	1,75	8,57					0	0	0	0 dB
Gebouw3D	0,05	7,71					0	0	0	0 dB
Gebouw3D	3,21	4,50					0	0	0	0 dB
Gebouw3D	2,30	3,22					0	0	0	0 dB
Gebouw3D	5,93	7,72					0	0	0	0 dB
Gebouw3D	5,92	7,74					0	0	0	0 dB
Gebouw3D	0,76	16,15					0	0	0	0 dB
Gebouw3D	2,32	3,20					0	0	0	0 dB
Gebouw3D	0,08	6,22					0	0	0	0 dB
Gebouw3D	0,16	13,18					0	0	0	0 dB
Gebouw3D	5,70	7,74					0	0	0	0 dB
Gebouw3D	5,70	7,74					0	0	0	0 dB
Gebouw3D	5,70	9,74					0	0	0	0 dB
Gebouw3D	5,70	7,74					0	0	0	0 dB
Gebouw3D	5,70	7,97					0	0	0	0 dB
Gebouw3D	1,80	5,70					0	0	0	0 dB
Gebouw3D	2,36	4,90					0	0	0	0 dB
Gebouw3D	1,77	12,42					0	0	0	0 dB
Gebouw3D	0,79	9,80					0	0	0	0 dB
Gebouw3D	2,69	5,40					0	0	0	0 dB
Gebouw3D	2,68	5,38					0	0	0	0 dB
Gebouw3D	1,72	12,42					0	0	0	0 dB
Gebouw3D	0,81	7,02					0	0	0	0 dB
Gebouw3D	0,80	7,07					0	0	0	0 dB
Gebouw3D	0,92	7,74					0	0	0	0 dB
Gebouw3D	2,18	7,73					0	0	0	0 dB
Gebouw3D	5,91	7,73					0	0	0	0 dB
Gebouw3D	5,91	7,73					0	0	0	0 dB
Gebouw3D	2,25	3,23					0	0	0	0 dB
Gebouw3D	2,26	3,22					0	0	0	0 dB
Gebouw3D	2,25	3,21					0	0	0	0 dB
Gebouw3D	2,30	3,22					0	0	0	0 dB
Gebouw3D	2,25	3,21					0	0	0	0 dB
Gebouw3D	2,24	3,20					0	0	0	0 dB
Gebouw3D	2,24	3,20					0	0	0	0 dB
Gebouw3D	2,27	3,20					0	0	0	0 dB
Gebouw3D	2,30	3,20					0	0	0	0 dB
Gebouw3D	2,25	3,20					0	0	0	0 dB
Gebouw3D	2,31	3,20					0	0	0	0 dB
Gebouw3D	0,11	7,87					0	0	0	0 dB
Gebouw3D	2,25	3,23					0	0	0	0 dB





## Invoergegevens van het model Gaffelstraat

Model: Ontwikkelingslocatie Gaffelstraat  
 Purmerend - Purmerend  
 Groep: (hoofdgroep)  
 Lijst van Gebouwen, voor rekenmethode Wegverkeerslawaaï - RMG-2012, wegverkeer

Groep	ItemID	Grp.ID	Datum	Naam	Omschr.	Vorm	X-1
Gebouw3D	10368	1	16:23, 1 jun 2021			Polygoon	127470,55
Gebouw3D	10369	1	16:23, 1 jun 2021			Polygoon	127472,19
Gebouw3D	10370	1	16:23, 1 jun 2021			Polygoon	127505,12
Gebouw3D	10371	1	16:23, 1 jun 2021			Polygoon	127492,15
Gebouw3D	10372	1	16:23, 1 jun 2021			Polygoon	127474,82
Gebouw3D	10373	1	16:23, 1 jun 2021			Polygoon	127472,90
Gebouw3D	10374	1	16:23, 1 jun 2021			Polygoon	127469,85
Gebouw3D	10375	1	16:23, 1 jun 2021			Polygoon	127469,85
Gebouw3D	10376	1	16:23, 1 jun 2021			Polygoon	127539,90
Gebouw3D	10377	1	16:23, 1 jun 2021			Polygoon	127547,65
Gebouw3D	10378	1	16:23, 1 jun 2021			Polygoon	127542,62
Gebouw3D	10379	1	16:23, 1 jun 2021			Polygoon	127541,26
Gebouw3D	10380	1	16:23, 1 jun 2021			Polygoon	127515,82
Gebouw3D	10381	1	16:23, 1 jun 2021			Polygoon	127515,82
Gebouw3D	10382	1	16:23, 1 jun 2021			Polygoon	127510,64
Gebouw3D	10383	1	16:23, 1 jun 2021			Polygoon	127462,38
Gebouw3D	10384	1	16:23, 1 jun 2021			Polygoon	127467,25
Gebouw3D	10385	1	16:23, 1 jun 2021			Polygoon	127516,63
Gebouw3D	10386	1	16:23, 1 jun 2021			Polygoon	127481,34
Gebouw3D	10387	1	16:23, 1 jun 2021			Polygoon	127481,89
Gebouw3D	10388	1	16:23, 1 jun 2021			Polygoon	127499,19
Gebouw3D	10389	1	16:23, 1 jun 2021			Polygoon	127506,65
Gebouw3D	10390	1	16:23, 1 jun 2021			Polygoon	127458,05
Gebouw3D	10391	1	16:23, 1 jun 2021			Polygoon	127560,79
Gebouw3D	10392	1	16:23, 1 jun 2021			Polygoon	127594,34
Gebouw3D	10393	1	16:23, 1 jun 2021			Polygoon	127585,95
Gebouw3D	10394	1	16:23, 1 jun 2021			Polygoon	127587,97
Gebouw3D	10395	1	16:23, 1 jun 2021			Polygoon	127550,77
Gebouw3D	10396	1	16:23, 1 jun 2021			Polygoon	127619,68
Gebouw3D	10397	1	16:23, 1 jun 2021			Polygoon	127563,26
Gebouw3D	10398	1	16:23, 1 jun 2021			Polygoon	127551,73
Gebouw3D	10399	1	16:23, 1 jun 2021			Polygoon	127572,90
Gebouw3D	10400	1	16:23, 1 jun 2021			Polygoon	127574,32
Gebouw3D	10401	1	16:23, 1 jun 2021			Polygoon	127583,91
Gebouw3D	10402	1	16:23, 1 jun 2021			Polygoon	127565,60
Gebouw3D	10403	1	16:23, 1 jun 2021			Polygoon	127569,91
Gebouw3D	10404	1	16:23, 1 jun 2021			Polygoon	127589,22
Gebouw3D	10405	1	16:23, 1 jun 2021			Polygoon	127550,34
Gebouw3D	10406	1	16:23, 1 jun 2021			Polygoon	127619,78
Gebouw3D	10407	1	16:23, 1 jun 2021			Polygoon	127617,27
Gebouw3D	10408	1	16:23, 1 jun 2021			Polygoon	127570,25
Gebouw3D	10409	1	16:23, 1 jun 2021			Polygoon	127587,82
Gebouw3D	10410	1	16:23, 1 jun 2021			Polygoon	127582,44
Gebouw3D	10411	1	16:23, 1 jun 2021			Polygoon	127565,83
Gebouw3D	10412	1	16:23, 1 jun 2021			Polygoon	127554,76
Gebouw3D	10413	1	16:23, 1 jun 2021			Polygoon	127549,15
Gebouw3D	10414	1	16:23, 1 jun 2021			Polygoon	127554,70
Gebouw3D	10415	1	16:23, 1 jun 2021			Polygoon	127558,52
Gebouw3D	10416	1	16:23, 1 jun 2021			Polygoon	127627,30
Gebouw3D	10417	1	16:23, 1 jun 2021			Polygoon	127576,18
Gebouw3D	10418	1	16:23, 1 jun 2021			Polygoon	127573,97
Gebouw3D	10419	1	16:23, 1 jun 2021			Polygoon	127308,52
Gebouw3D	10420	1	16:23, 1 jun 2021			Polygoon	127313,79
Gebouw3D	10421	1	16:23, 1 jun 2021			Polygoon	127312,74
Gebouw3D	10422	1	16:23, 1 jun 2021			Polygoon	127315,52
Gebouw3D	10423	1	16:23, 1 jun 2021			Polygoon	127315,01
Gebouw3D	10424	1	16:23, 1 jun 2021			Polygoon	127317,48
Gebouw3D	10425	1	16:23, 1 jun 2021			Polygoon	127324,76
Gebouw3D	10426	1	16:23, 1 jun 2021			Polygoon	127322,77
Gebouw3D	10427	1	16:23, 1 jun 2021			Polygoon	127325,87
Gebouw3D	10428	1	16:23, 1 jun 2021			Polygoon	127329,58
Gebouw3D	10429	1	16:23, 1 jun 2021			Polygoon	127328,89
Gebouw3D	10430	1	16:23, 1 jun 2021			Polygoon	127334,41

## Invoergegevens van het model

### Gaffelstraat

Model: Ontwikkelingslocatie Gaffelstraat  
 Purmerend - Purmerend  
 Groep: (hoofdgroep)  
 Lijst van Gebouwen, voor rekenmethode WegverkeerslawaaI - RMG-2012, wegverkeer

Groep	Y-1	Hoogte	Rel.H	Maaiveld	Hdef.	Vormpunten	Omtrek	Oppervlak
Gebouw3D	502183,96	2,50	2,50	0,00	Relatief	4	10,86	7,13
Gebouw3D	502186,71	2,50	2,50	0,00	Relatief	4	10,94	7,26
Gebouw3D	502185,63	8,50	8,50	0,00	Relatief	6	27,61	46,12
Gebouw3D	502186,05	7,80	7,80	0,00	Relatief	4	27,31	45,80
Gebouw3D	502186,56	2,50	2,50	0,00	Relatief	4	10,92	7,22
Gebouw3D	502187,72	2,50	2,50	0,00	Relatief	4	10,95	7,26
Gebouw3D	502205,14	8,10	8,10	0,00	Relatief	6	27,42	46,06
Gebouw3D	502205,14	3,30	3,30	0,00	Relatief	4	14,85	12,70
Gebouw3D	502201,91	8,30	8,30	0,00	Relatief	4	27,83	47,32
Gebouw3D	502203,82	3,20	3,20	0,00	Relatief	4	17,23	16,02
Gebouw3D	502190,81	8,10	8,10	0,00	Relatief	4	27,35	45,46
Gebouw3D	502196,35	8,10	8,10	0,00	Relatief	4	27,47	45,84
Gebouw3D	502166,09	8,30	8,30	0,00	Relatief	4	27,30	45,29
Gebouw3D	502166,09	3,20	3,20	0,00	Relatief	4	15,72	12,35
Gebouw3D	502187,13	7,80	7,80	0,00	Relatief	4	26,89	44,18
Gebouw3D	502170,34	8,50	8,50	0,00	Relatief	4	26,85	44,03
Gebouw3D	502167,40	8,50	8,50	0,00	Relatief	4	26,84	43,97
Gebouw3D	502186,58	8,20	8,20	0,00	Relatief	4	30,76	55,13
Gebouw3D	502201,65	7,90	7,90	0,00	Relatief	4	26,90	44,19
Gebouw3D	502158,56	8,50	8,50	0,00	Relatief	4	26,84	43,97
Gebouw3D	502161,95	3,10	3,10	0,00	Relatief	4	15,88	12,69
Gebouw3D	502155,64	9,20	9,20	0,00	Relatief	4	27,19	45,02
Gebouw3D	502121,62	2,40	2,40	0,00	Relatief	4	13,84	11,84
Gebouw3D	502121,58	8,50	8,50	0,00	Relatief	8	25,59	36,90
Gebouw3D	502122,05	2,50	2,50	0,00	Relatief	4	10,84	7,25
Gebouw3D	502140,09	5,90	5,90	0,00	Relatief	12	41,39	87,94
Gebouw3D	502183,65	7,60	7,60	0,00	Relatief	4	27,33	45,88
Gebouw3D	502182,16	2,50	2,50	0,00	Relatief	4	10,92	7,22
Gebouw3D	502191,43	7,60	7,60	0,00	Relatief	4	27,34	45,90
Gebouw3D	502188,54	2,40	2,40	0,00	Relatief	4	10,95	7,26
Gebouw3D	502186,95	3,10	3,10	0,00	Relatief	4	17,32	16,15
Gebouw3D	502187,62	2,40	2,40	0,00	Relatief	4	10,91	7,21
Gebouw3D	502191,27	2,40	2,40	0,00	Relatief	4	10,90	7,19
Gebouw3D	502190,33	2,50	2,50	0,00	Relatief	4	11,02	7,40
Gebouw3D	502190,39	2,50	2,50	0,00	Relatief	4	11,03	7,40
Gebouw3D	502191,45	2,50	2,50	0,00	Relatief	4	11,01	7,38
Gebouw3D	502194,93	2,40	2,40	0,00	Relatief	4	11,04	7,43
Gebouw3D	502192,71	3,00	3,00	0,00	Relatief	4	16,83	15,48
Gebouw3D	502199,26	2,40	2,40	0,00	Relatief	4	11,09	7,50
Gebouw3D	502202,16	8,60	8,60	0,00	Relatief	4	27,77	47,22
Gebouw3D	502203,51	2,50	2,50	0,00	Relatief	4	17,88	18,39
Gebouw3D	502207,85	7,80	7,80	0,00	Relatief	4	26,87	44,09
Gebouw3D	502182,29	7,70	7,70	0,00	Relatief	4	26,85	44,04
Gebouw3D	502178,19	5,60	5,60	0,00	Relatief	4	26,86	44,07
Gebouw3D	502175,46	7,60	7,60	0,00	Relatief	4	26,86	44,07
Gebouw3D	502174,43	3,10	3,10	0,00	Relatief	4	15,80	12,55
Gebouw3D	502175,71	7,60	7,60	0,00	Relatief	4	27,44	45,71
Gebouw3D	502184,06	2,40	2,40	0,00	Relatief	4	17,91	18,48
Gebouw3D	502185,34	8,60	8,60	0,00	Relatief	4	26,87	44,08
Gebouw3D	502127,05	5,90	5,90	0,00	Relatief	4	28,83	48,68
Gebouw3D	502135,79	5,90	5,90	0,00	Relatief	4	28,82	48,64
Gebouw3D	502191,04	8,50	8,50	0,00	Relatief	4	29,30	49,92
Gebouw3D	502194,45	3,10	3,10	0,00	Relatief	6	37,36	70,43
Gebouw3D	502187,26	2,90	2,90	0,00	Relatief	4	9,90	6,00
Gebouw3D	502209,66	7,80	7,80	0,00	Relatief	4	29,69	51,83
Gebouw3D	502206,77	2,50	2,50	0,00	Relatief	4	9,89	5,98
Gebouw3D	502192,58	2,30	2,30	0,00	Relatief	4	15,50	13,93
Gebouw3D	502204,05	3,50	3,50	0,00	Relatief	4	15,02	11,36
Gebouw3D	502198,75	2,90	2,90	0,00	Relatief	4	9,87	5,97
Gebouw3D	502205,87	8,40	8,40	0,00	Relatief	4	25,08	38,57
Gebouw3D	502201,14	7,40	7,40	0,00	Relatief	8	37,31	57,77
Gebouw3D	502191,26	3,00	3,00	0,00	Relatief	4	17,12	16,68
Gebouw3D	502186,88	2,90	2,90	0,00	Relatief	4	9,94	6,04

## Invoergegevens van het model

### Gaffelstraat

Model: Ontwikkelingslocatie Gaffelstraat  
Purmerend - Purmerend

Groep: (hoofdgroep)  
Lijst van Gebouwen, voor rekenmethode Wegverkeerslawaaï - RMG-2012, wegverkeer

Groep	Min.lengte	Max.lengte	Functie	Gebouwtype	BAG-id	Gemeente	Jaar	AHN-jaar	Trust	Cp
Gebouw3D	2,22	3,20					0	0	0	0 dB
Gebouw3D	2,26	3,20					0	0	0	0 dB
Gebouw3D	0,11	7,87					0	0	0	0 dB
Gebouw3D	5,92	7,74					0	0	0	0 dB
Gebouw3D	2,24	3,22					0	0	0	0 dB
Gebouw3D	2,25	3,21					0	0	0	0 dB
Gebouw3D	0,01	7,73					0	0	0	0 dB
Gebouw3D	2,62	4,76					0	0	0	0 dB
Gebouw3D	5,91	8,00					0	0	0	0 dB
Gebouw3D	2,71	5,91					0	0	0	0 dB
Gebouw3D	5,70	7,99					0	0	0	0 dB
Gebouw3D	5,72	8,01					0	0	0	0 dB
Gebouw3D	5,69	7,96					0	0	0	0 dB
Gebouw3D	2,16	5,69					0	0	0	0 dB
Gebouw3D	5,71	7,73					0	0	0	0 dB
Gebouw3D	5,69	7,73					0	0	0	0 dB
Gebouw3D	5,69	7,73					0	0	0	0 dB
Gebouw3D	5,68	9,69					0	0	0	0 dB
Gebouw3D	5,71	7,74					0	0	0	0 dB
Gebouw3D	5,68	7,73					0	0	0	0 dB
Gebouw3D	2,18	5,72					0	0	0	0 dB
Gebouw3D	5,71	7,91					0	0	0	0 dB
Gebouw3D	3,08	3,83					0	0	0	0 dB
Gebouw3D	0,16	7,21					0	0	0	0 dB
Gebouw3D	2,42	3,00					0	0	0	0 dB
Gebouw3D	1,30	9,00					0	0	0	0 dB
Gebouw3D	5,92	7,73					0	0	0	0 dB
Gebouw3D	2,24	3,22					0	0	0	0 dB
Gebouw3D	5,93	7,74					0	0	0	0 dB
Gebouw3D	2,26	3,21					0	0	0	0 dB
Gebouw3D	2,70	5,95					0	0	0	0 dB
Gebouw3D	2,25	3,20					0	0	0	0 dB
Gebouw3D	2,24	3,20					0	0	0	0 dB
Gebouw3D	2,31	3,20					0	0	0	0 dB
Gebouw3D	2,30	3,21					0	0	0	0 dB
Gebouw3D	2,30	3,20					0	0	0	0 dB
Gebouw3D	2,31	3,21					0	0	0	0 dB
Gebouw3D	2,70	5,70					0	0	0	0 dB
Gebouw3D	2,34	3,21					0	0	0	0 dB
Gebouw3D	5,94	7,98					0	0	0	0 dB
Gebouw3D	3,21	5,73					0	0	0	0 dB
Gebouw3D	5,69	7,74					0	0	0	0 dB
Gebouw3D	5,70	7,73					0	0	0	0 dB
Gebouw3D	5,70	7,73					0	0	0	0 dB
Gebouw3D	5,70	7,73					0	0	0	0 dB
Gebouw3D	2,16	5,70					0	0	0	0 dB
Gebouw3D	5,70	8,07					0	0	0	0 dB
Gebouw3D	3,22	5,73					0	0	0	0 dB
Gebouw3D	5,69	7,74					0	0	0	0 dB
Gebouw3D	5,40	9,02					0	0	0	0 dB
Gebouw3D	5,40	9,01					0	0	0	0 dB
Gebouw3D	5,39	9,26					0	0	0	0 dB
Gebouw3D	1,05	12,00					0	0	0	0 dB
Gebouw3D	2,11	2,83					0	0	0	0 dB
Gebouw3D	5,61	9,23					0	0	0	0 dB
Gebouw3D	2,11	2,83					0	0	0	0 dB
Gebouw3D	2,83	4,92					0	0	0	0 dB
Gebouw3D	2,07	5,41					0	0	0	0 dB
Gebouw3D	2,10	2,83					0	0	0	0 dB
Gebouw3D	5,40	7,16					0	0	0	0 dB
Gebouw3D	1,06	9,24					0	0	0	0 dB
Gebouw3D	3,00	5,56					0	0	0	0 dB
Gebouw3D	2,11	2,86					0	0	0	0 dB



## Invoergegevens van het model Gaffelstraat

Model: Ontwikkelingslocatie Gaffelstraat  
Purmerend - Purmerend

Groep: (hoofdgroep)

Lijst van Gebouwen, voor rekenmethode Wegverkeerslawaaï - RMG-2012, wegverkeer

Groep	ItemID	Grp.ID	Datum	Naam	Omschr.	Vorm	X-1
Gebouw3D	10431	1	16:23, 1 jun 2021			Polygoon	127340,00
Gebouw3D	10432	1	16:23, 1 jun 2021			Polygoon	127342,89
Gebouw3D	10433	1	16:23, 1 jun 2021			Polygoon	127345,89
Gebouw3D	10434	1	16:23, 1 jun 2021			Polygoon	127342,89
Gebouw3D	10435	1	16:23, 1 jun 2021			Polygoon	127350,50
Gebouw3D	10436	1	16:23, 1 jun 2021			Polygoon	127375,07
Gebouw3D	10437	1	16:23, 1 jun 2021			Polygoon	127298,49
Gebouw3D	10464	1	16:23, 1 jun 2021			Polygoon	127630,37
Gebouw3D	10465	1	16:23, 1 jun 2021			Polygoon	127633,13
Gebouw3D	10466	1	16:23, 1 jun 2021			Polygoon	127633,13
Gebouw3D	10467	1	16:23, 1 jun 2021			Polygoon	127645,93
Gebouw3D	10468	1	16:23, 1 jun 2021			Polygoon	127639,09
Gebouw3D	10469	1	16:23, 1 jun 2021			Polygoon	127642,17
Gebouw3D	10470	1	16:23, 1 jun 2021			Polygoon	127647,30
Gebouw3D	10471	1	16:23, 1 jun 2021			Polygoon	127649,53
Gebouw3D	10472	1	16:23, 1 jun 2021			Polygoon	127654,80
Gebouw3D	10473	1	16:23, 1 jun 2021			Polygoon	127650,02
Gebouw3D	10474	1	16:23, 1 jun 2021			Polygoon	127653,10
Gebouw3D	10475	1	16:23, 1 jun 2021			Polygoon	127654,52
Gebouw3D	10476	1	16:23, 1 jun 2021			Polygoon	127655,47
Gebouw3D	10477	1	16:23, 1 jun 2021			Polygoon	127659,57
Gebouw3D	10478	1	16:23, 1 jun 2021			Polygoon	127664,89
Gebouw3D	10479	1	16:23, 1 jun 2021			Polygoon	127670,24
Gebouw3D	10480	1	16:23, 1 jun 2021			Polygoon	127674,20
Gebouw3D	10481	1	16:23, 1 jun 2021			Polygoon	127677,30
Gebouw3D	10482	1	16:23, 1 jun 2021			Polygoon	127679,17
Gebouw3D	10483	1	16:23, 1 jun 2021			Polygoon	127681,85
Gebouw3D	10484	1	16:23, 1 jun 2021			Polygoon	127683,22
Gebouw3D	10485	1	16:23, 1 jun 2021			Polygoon	127682,83
Gebouw3D	10486	1	16:23, 1 jun 2021			Polygoon	127692,67
Gebouw3D	10487	1	16:23, 1 jun 2021			Polygoon	127679,71
Gebouw3D	10488	1	16:23, 1 jun 2021			Polygoon	127671,76
Gebouw3D	10489	1	16:23, 1 jun 2021			Polygoon	127666,21
Gebouw3D	10490	1	16:23, 1 jun 2021			Polygoon	127641,82
Gebouw3D	10491	1	16:23, 1 jun 2021			Polygoon	127673,31
Gebouw3D	10492	1	16:23, 1 jun 2021			Polygoon	127557,63
Gebouw3D	10493	1	16:23, 1 jun 2021			Polygoon	127564,91
Gebouw3D	10494	1	16:23, 1 jun 2021			Polygoon	127549,94
Gebouw3D	10495	1	16:23, 1 jun 2021			Polygoon	127559,30
Gebouw3D	10496	1	16:23, 1 jun 2021			Polygoon	127563,59
Gebouw3D	10497	1	16:23, 1 jun 2021			Polygoon	127575,79
Gebouw3D	10498	1	16:23, 1 jun 2021			Polygoon	127582,85
Gebouw3D	10499	1	16:23, 1 jun 2021			Polygoon	127538,60
Gebouw3D	10500	1	16:23, 1 jun 2021			Polygoon	127575,34
Gebouw3D	10501	1	16:23, 1 jun 2021			Polygoon	127561,35
Gebouw3D	10502	1	16:23, 1 jun 2021			Polygoon	127556,51
Gebouw3D	10503	1	16:23, 1 jun 2021			Polygoon	127560,81
Gebouw3D	10504	1	16:23, 1 jun 2021			Polygoon	127573,98
Gebouw3D	10505	1	16:23, 1 jun 2021			Polygoon	127534,51
Gebouw3D	10506	1	16:23, 1 jun 2021			Polygoon	127577,42
Gebouw3D	10507	1	16:23, 1 jun 2021			Polygoon	127512,76
Gebouw3D	10508	1	16:23, 1 jun 2021			Polygoon	127541,61
Gebouw3D	10509	1	16:23, 1 jun 2021			Polygoon	127557,48
Gebouw3D	10510	1	16:23, 1 jun 2021			Polygoon	127557,48
Gebouw3D	10511	1	16:23, 1 jun 2021			Polygoon	127558,02
Gebouw3D	10512	1	16:23, 1 jun 2021			Polygoon	127614,48
Gebouw3D	10513	1	16:23, 1 jun 2021			Polygoon	127613,13
Gebouw3D	10514	1	16:23, 1 jun 2021			Polygoon	127630,40
Gebouw3D	10515	1	16:23, 1 jun 2021			Polygoon	127629,65
Gebouw3D	10516	1	16:23, 1 jun 2021			Polygoon	127629,93
Gebouw3D	10517	1	16:23, 1 jun 2021			Polygoon	127630,70
Gebouw3D	10518	1	16:23, 1 jun 2021			Polygoon	127626,93
Gebouw3D	10519	1	16:23, 1 jun 2021			Polygoon	127629,78

## Invoergegevens van het model

### Gaffelstraat

Model: Ontwikkelingslocatie Gaffelstraat  
 Purmerend - Purmerend  
 Groep: (hoofdgroep)  
 Lijst van Gebouwen, voor rekenmethode Wegverkeerslawaaï - RMG-2012, wegverkeer

Groep	Y-1	Hoogte	Rel.H	Maaiveld	Hdef.	Vormpunten	Omtrek	Oppervlak
Gebouw3D	502196,12	2,50	2,50	0,00	Relatief	4	9,95	6,06
Gebouw3D	502195,61	7,20	7,20	0,00	Relatief	8	36,84	55,64
Gebouw3D	502249,45	8,50	8,50	0,00	Relatief	8	36,87	55,69
Gebouw3D	502195,61	7,80	7,80	0,00	Relatief	4	29,65	51,71
Gebouw3D	502246,66	8,60	8,60	0,00	Relatief	4	29,76	52,07
Gebouw3D	502248,85	5,50	5,50	0,00	Relatief	4	29,31	49,97
Gebouw3D	502228,25	2,30	2,30	0,00	Relatief	4	15,19	14,42
Gebouw3D	502248,65	8,20	8,20	0,00	Relatief	4	27,33	45,82
Gebouw3D	502253,88	3,20	3,20	0,00	Relatief	4	15,36	11,27
Gebouw3D	502253,88	8,20	8,20	0,00	Relatief	8	34,62	51,18
Gebouw3D	502259,47	8,20	8,20	0,00	Relatief	8	34,28	50,05
Gebouw3D	502263,60	3,20	3,20	0,00	Relatief	4	16,22	13,03
Gebouw3D	502268,65	8,20	8,20	0,00	Relatief	8	35,02	52,72
Gebouw3D	502286,91	5,90	5,90	0,00	Relatief	4	26,83	43,96
Gebouw3D	502243,99	7,70	7,70	0,00	Relatief	8	33,82	49,17
Gebouw3D	502288,74	7,50	7,50	0,00	Relatief	4	26,85	44,04
Gebouw3D	502275,83	7,50	7,50	0,00	Relatief	4	26,85	44,03
Gebouw3D	502249,84	7,70	7,70	0,00	Relatief	8	33,79	49,07
Gebouw3D	502266,43	2,50	2,50	0,00	Relatief	4	11,02	7,39
Gebouw3D	502253,72	7,70	7,70	0,00	Relatief	8	34,40	51,14
Gebouw3D	502263,37	2,50	2,50	0,00	Relatief	4	11,01	7,38
Gebouw3D	502264,19	7,10	7,10	0,00	Relatief	5	28,46	50,29
Gebouw3D	502255,89	2,40	2,40	0,00	Relatief	4	11,08	7,47
Gebouw3D	502253,25	2,40	2,40	0,00	Relatief	4	11,04	7,41
Gebouw3D	502275,18	7,50	7,50	0,00	Relatief	4	27,28	45,25
Gebouw3D	502258,07	2,50	2,50	0,00	Relatief	4	10,94	7,25
Gebouw3D	502251,38	8,60	8,60	0,00	Relatief	4	27,29	45,70
Gebouw3D	502245,85	8,20	8,20	0,00	Relatief	8	33,97	49,46
Gebouw3D	502276,52	7,60	7,60	0,00	Relatief	4	27,32	45,82
Gebouw3D	502261,36	2,50	2,50	0,00	Relatief	4	11,03	7,40
Gebouw3D	502265,22	3,00	3,00	0,00	Relatief	4	16,02	13,15
Gebouw3D	502273,84	7,50	7,50	0,00	Relatief	4	26,90	44,18
Gebouw3D	502272,49	7,50	7,50	0,00	Relatief	4	26,94	44,32
Gebouw3D	502283,23	2,50	2,50	0,00	Relatief	4	10,96	7,29
Gebouw3D	502243,43	2,30	2,30	0,00	Relatief	4	16,50	13,64
Gebouw3D	502210,02	2,50	2,50	0,00	Relatief	4	17,13	14,36
Gebouw3D	502211,80	2,50	2,50	0,00	Relatief	4	11,02	7,39
Gebouw3D	502219,95	8,30	8,30	0,00	Relatief	4	32,38	60,77
Gebouw3D	502216,17	2,50	2,50	0,00	Relatief	4	11,02	7,39
Gebouw3D	502217,22	2,50	2,50	0,00	Relatief	4	11,03	7,40
Gebouw3D	502223,79	3,10	3,10	0,00	Relatief	7	16,63	13,90
Gebouw3D	502228,07	8,50	8,50	0,00	Relatief	7	27,75	46,83
Gebouw3D	502223,04	8,30	8,30	0,00	Relatief	4	26,89	44,15
Gebouw3D	502226,21	8,50	8,50	0,00	Relatief	4	26,88	44,10
Gebouw3D	502226,32	2,50	2,50	0,00	Relatief	4	10,89	7,19
Gebouw3D	502227,44	2,40	2,40	0,00	Relatief	4	10,94	7,25
Gebouw3D	502228,51	2,50	2,50	0,00	Relatief	4	10,89	7,19
Gebouw3D	502231,74	8,50	8,50	0,00	Relatief	4	26,89	44,14
Gebouw3D	502239,65	8,30	8,30	0,00	Relatief	4	26,86	44,05
Gebouw3D	502250,20	8,50	8,50	0,00	Relatief	4	26,89	44,14
Gebouw3D	502246,42	3,00	3,00	0,00	Relatief	6	18,08	23,60
Gebouw3D	502253,13	8,20	8,20	0,00	Relatief	4	31,66	57,77
Gebouw3D	502239,42	2,50	2,50	0,00	Relatief	4	10,84	7,14
Gebouw3D	502239,42	2,50	2,50	0,00	Relatief	4	10,84	7,15
Gebouw3D	502237,23	2,50	2,50	0,00	Relatief	4	10,84	7,14
Gebouw3D	502213,52	8,50	8,50	0,00	Relatief	4	26,93	44,25
Gebouw3D	502219,05	8,60	8,60	0,00	Relatief	4	27,46	46,34
Gebouw3D	502222,98	2,50	2,50	0,00	Relatief	4	10,97	7,34
Gebouw3D	502226,05	2,60	2,60	0,00	Relatief	4	10,97	7,35
Gebouw3D	502234,56	2,60	2,60	0,00	Relatief	4	10,94	7,30
Gebouw3D	502235,93	2,90	2,90	0,00	Relatief	4	14,46	13,04
Gebouw3D	502237,07	2,50	2,50	0,00	Relatief	4	10,93	7,28
Gebouw3D	502240,16	2,50	2,50	0,00	Relatief	4	11,02	7,39

## Invoergegevens van het model

### Gaffelstraat

Model: Ontwikkelingslocatie Gaffelstraat  
Purmerend - Purmerend

Groep: (hoofdgroep)  
Lijst van Gebouwen, voor rekenmethode Wegverkeerslawaaï - RMG-2012, wegverkeer

Groep	Min.lengte	Max.lengte	Functie	Gebouwtype	BAG-id	Gemeente	Jaar	AHN-jaar	Trust	Cp
Gebouw3D	2,12	2,85					0	0	0	0 dB
Gebouw3D	1,06	9,23					0	0	0	0 dB
Gebouw3D	1,06	9,25					0	0	0	0 dB
Gebouw3D	5,60	9,22					0	0	0	0 dB
Gebouw3D	5,62	9,25					0	0	0	0 dB
Gebouw3D	5,40	9,25					0	0	0	0 dB
Gebouw3D	3,74	3,86					0	0	0	0 dB
Gebouw3D	5,90	7,79					0	0	0	0 dB
Gebouw3D	1,94	5,70					0	0	0	0 dB
Gebouw3D	0,85	8,08					0	0	0	0 dB
Gebouw3D	0,87	7,86					0	0	0	0 dB
Gebouw3D	2,17	5,91					0	0	0	0 dB
Gebouw3D	0,85	7,99					0	0	0	0 dB
Gebouw3D	5,68	7,73					0	0	0	0 dB
Gebouw3D	0,83	7,69					0	0	0	0 dB
Gebouw3D	5,70	7,73					0	0	0	0 dB
Gebouw3D	5,70	7,73					0	0	0	0 dB
Gebouw3D	0,82	7,68					0	0	0	0 dB
Gebouw3D	2,31	3,20					0	0	0	0 dB
Gebouw3D	0,84	7,76					0	0	0	0 dB
Gebouw3D	2,31	3,20					0	0	0	0 dB
Gebouw3D	3,22	7,76					0	0	0	0 dB
Gebouw3D	2,32	3,22					0	0	0	0 dB
Gebouw3D	2,30	3,22					0	0	0	0 dB
Gebouw3D	5,70	8,05					0	0	0	0 dB
Gebouw3D	2,26	3,21					0	0	0	0 dB
Gebouw3D	5,89	7,74					0	0	0	0 dB
Gebouw3D	0,85	7,74					0	0	0	0 dB
Gebouw3D	5,90	7,74					0	0	0	0 dB
Gebouw3D	2,31	3,21					0	0	0	0 dB
Gebouw3D	2,20	5,71					0	0	0	0 dB
Gebouw3D	5,70	7,75					0	0	0	0 dB
Gebouw3D	5,71	7,75					0	0	0	0 dB
Gebouw3D	2,27	3,21					0	0	0	0 dB
Gebouw3D	2,28	6,01					0	0	0	0 dB
Gebouw3D	2,27	6,28					0	0	0	0 dB
Gebouw3D	2,29	3,21					0	0	0	0 dB
Gebouw3D	5,91	10,27					0	0	0	0 dB
Gebouw3D	2,31	3,21					0	0	0	0 dB
Gebouw3D	2,31	3,21					0	0	0	0 dB
Gebouw3D	0,08	5,92					0	0	0	0 dB
Gebouw3D	0,08	7,99					0	0	0	0 dB
Gebouw3D	5,70	7,74					0	0	0	0 dB
Gebouw3D	5,69	7,75					0	0	0	0 dB
Gebouw3D	2,25	3,19					0	0	0	0 dB
Gebouw3D	2,26	3,20					0	0	0	0 dB
Gebouw3D	2,25	3,19					0	0	0	0 dB
Gebouw3D	5,70	7,74					0	0	0	0 dB
Gebouw3D	5,68	7,74					0	0	0	0 dB
Gebouw3D	5,70	7,74					0	0	0	0 dB
Gebouw3D	2,98	3,03					0	0	0	0 dB
Gebouw3D	5,70	10,12					0	0	0	0 dB
Gebouw3D	2,26	3,16					0	0	0	0 dB
Gebouw3D	2,26	3,16					0	0	0	0 dB
Gebouw3D	2,26	3,16					0	0	0	0 dB
Gebouw3D	5,69	7,77					0	0	0	0 dB
Gebouw3D	5,93	7,76					0	0	0	0 dB
Gebouw3D	2,32	3,16					0	0	0	0 dB
Gebouw3D	2,33	3,16					0	0	0	0 dB
Gebouw3D	2,31	3,16					0	0	0	0 dB
Gebouw3D	3,43	3,84					0	0	0	0 dB
Gebouw3D	2,31	3,16					0	0	0	0 dB
Gebouw3D	2,32	3,19					0	0	0	0 dB





## Invoergegevens van het model Gaffelstraat

Model: Ontwikkelingslocatie Gaffelstraat  
 Purmerend - Purmerend  
 Groep: (hoofdgroep)  
 Lijst van Gebouwen, voor rekenmethode Wegverkeerslawaaï - RMG-2012, wegverkeer

Groep	ItemID	Grp.ID	Datum	Naam	Omschr.	Vorm	X-1
Gebouw3D	10520	1	16:23, 1 jun 2021			Polygoon	127612,51
Gebouw3D	10521	1	16:23, 1 jun 2021			Polygoon	127626,33
Gebouw3D	10522	1	16:23, 1 jun 2021			Polygoon	127622,66
Gebouw3D	10523	1	16:23, 1 jun 2021			Polygoon	127605,01
Gebouw3D	10524	1	16:23, 1 jun 2021			Polygoon	127603,64
Gebouw3D	10525	1	16:23, 1 jun 2021			Polygoon	127620,47
Gebouw3D	10526	1	16:23, 1 jun 2021			Polygoon	127611,39
Gebouw3D	10527	1	16:23, 1 jun 2021			Polygoon	127623,05
Gebouw3D	10528	1	16:23, 1 jun 2021			Polygoon	127608,42
Gebouw3D	10529	1	16:23, 1 jun 2021			Polygoon	127600,90
Gebouw3D	10530	1	16:23, 1 jun 2021			Polygoon	127617,20
Gebouw3D	10531	1	16:23, 1 jun 2021			Polygoon	127637,46
Gebouw3D	10532	1	16:23, 1 jun 2021			Polygoon	127643,13
Gebouw3D	10533	1	16:23, 1 jun 2021			Polygoon	127629,77
Gebouw3D	10534	1	16:23, 1 jun 2021			Polygoon	127614,99
Gebouw3D	10535	1	16:23, 1 jun 2021			Polygoon	127638,40
Gebouw3D	10571	1	16:23, 1 jun 2021			Polygoon	127351,73
Gebouw3D	10572	1	16:23, 1 jun 2021			Polygoon	127360,23
Gebouw3D	10573	1	16:23, 1 jun 2021			Polygoon	127351,01
Gebouw3D	10574	1	16:23, 1 jun 2021			Polygoon	127358,89
Gebouw3D	10575	1	16:23, 1 jun 2021			Polygoon	127367,63
Gebouw3D	10576	1	16:23, 1 jun 2021			Polygoon	127358,82
Gebouw3D	10577	1	16:23, 1 jun 2021			Polygoon	127364,47
Gebouw3D	10578	1	16:23, 1 jun 2021			Polygoon	127371,85
Gebouw3D	10579	1	16:23, 1 jun 2021			Polygoon	127370,89
Gebouw3D	10580	1	16:23, 1 jun 2021			Polygoon	127374,99
Gebouw3D	10581	1	16:23, 1 jun 2021			Polygoon	127375,07
Gebouw3D	10582	1	16:23, 1 jun 2021			Polygoon	127377,44
Gebouw3D	10583	1	16:23, 1 jun 2021			Polygoon	127380,30
Gebouw3D	10584	1	16:23, 1 jun 2021			Polygoon	127388,57
Gebouw3D	10585	1	16:23, 1 jun 2021			Polygoon	127379,73
Gebouw3D	10586	1	16:23, 1 jun 2021			Polygoon	127384,14
Gebouw3D	10587	1	16:23, 1 jun 2021			Polygoon	127383,59
Gebouw3D	10588	1	16:23, 1 jun 2021			Polygoon	127386,83
Gebouw3D	10589	1	16:23, 1 jun 2021			Polygoon	127394,33
Gebouw3D	10590	1	16:23, 1 jun 2021			Polygoon	127396,26
Gebouw3D	10591	1	16:23, 1 jun 2021			Polygoon	127399,90
Gebouw3D	10592	1	16:23, 1 jun 2021			Polygoon	127403,66
Gebouw3D	10593	1	16:23, 1 jun 2021			Polygoon	127402,65
Gebouw3D	10594	1	16:23, 1 jun 2021			Polygoon	127405,71
Gebouw3D	10595	1	16:23, 1 jun 2021			Polygoon	127407,83
Gebouw3D	10596	1	16:23, 1 jun 2021			Polygoon	127409,33
Gebouw3D	10597	1	16:23, 1 jun 2021			Polygoon	127408,17
Gebouw3D	10598	1	16:23, 1 jun 2021			Polygoon	127412,69
Gebouw3D	10599	1	16:23, 1 jun 2021			Polygoon	127415,44
Gebouw3D	10600	1	16:23, 1 jun 2021			Polygoon	127415,44
Gebouw3D	10601	1	16:23, 1 jun 2021			Polygoon	127422,28
Gebouw3D	10602	1	16:23, 1 jun 2021			Polygoon	127419,47
Gebouw3D	10603	1	16:23, 1 jun 2021			Polygoon	127421,94
Gebouw3D	10604	1	16:23, 1 jun 2021			Polygoon	127427,05
Gebouw3D	10605	1	16:23, 1 jun 2021			Polygoon	127428,94
Gebouw3D	10606	1	16:23, 1 jun 2021			Polygoon	127378,81
Gebouw3D	10607	1	16:23, 1 jun 2021			Polygoon	127373,22
Gebouw3D	10608	1	16:23, 1 jun 2021			Polygoon	127393,83
Gebouw3D	10609	1	16:23, 1 jun 2021			Polygoon	127401,50
Gebouw3D	10610	1	16:23, 1 jun 2021			Polygoon	127406,64
Gebouw3D	10611	1	16:23, 1 jun 2021			Polygoon	127385,45
Gebouw3D	10612	1	16:23, 1 jun 2021			Polygoon	127393,11
Gebouw3D	10613	1	16:23, 1 jun 2021			Polygoon	127424,44
Gebouw3D	10614	1	16:23, 1 jun 2021			Polygoon	127440,48
Gebouw3D	10615	1	16:23, 1 jun 2021			Polygoon	127431,83
Gebouw3D	10616	1	16:23, 1 jun 2021			Polygoon	127433,64
Gebouw3D	10617	1	16:23, 1 jun 2021			Polygoon	127430,73

## Invoergegevens van het model

### Gaffelstraat

Model: Ontwikkelingslocatie Gaffelstraat  
 Purmerend - Purmerend  
 Groep: (hoofdgroep)  
 Lijst van Gebouwen, voor rekenmethode WegverkeerslawaaI - RMG-2012, wegverkeer

Groep	Y-1	Hoogte	Rel.H	Maaiveld	Hdef.	Vormpunten	Omtrek	Oppervlak
Gebouw3D	502253,94	8,50	8,50	0,00	Relatief	4	26,85	44,03
Gebouw3D	502249,16	2,50	2,50	0,00	Relatief	4	10,96	7,28
Gebouw3D	502250,58	2,50	2,50	0,00	Relatief	4	10,96	7,27
Gebouw3D	502252,06	8,50	8,50	0,00	Relatief	4	26,88	44,15
Gebouw3D	502257,62	8,50	8,50	0,00	Relatief	4	27,42	45,64
Gebouw3D	502259,47	2,50	2,50	0,00	Relatief	4	10,94	7,24
Gebouw3D	502259,53	3,00	3,00	0,00	Relatief	4	16,83	15,50
Gebouw3D	502262,43	2,50	2,50	0,00	Relatief	4	10,96	7,28
Gebouw3D	502270,53	8,50	8,50	0,00	Relatief	4	26,89	44,14
Gebouw3D	502268,69	8,50	8,50	0,00	Relatief	4	26,88	44,13
Gebouw3D	502272,72	2,50	2,50	0,00	Relatief	4	10,95	7,26
Gebouw3D	502272,76	2,50	2,50	0,00	Relatief	4	11,00	7,36
Gebouw3D	502274,16	2,50	2,50	0,00	Relatief	4	11,06	7,45
Gebouw3D	502288,83	7,50	7,50	0,00	Relatief	4	27,36	45,97
Gebouw3D	502281,74	2,70	2,70	0,00	Relatief	4	11,03	7,41
Gebouw3D	502293,38	2,50	2,50	0,00	Relatief	4	11,05	7,42
Gebouw3D	502262,62	8,40	8,40	0,00	Relatief	4	29,79	52,19
Gebouw3D	502276,68	8,50	8,50	0,00	Relatief	4	29,25	49,80
Gebouw3D	502249,56	2,50	2,50	0,00	Relatief	4	9,92	6,03
Gebouw3D	502263,65	2,50	2,50	0,00	Relatief	4	10,00	6,11
Gebouw3D	502288,88	8,60	8,60	0,00	Relatief	4	29,76	52,07
Gebouw3D	502340,22	7,30	7,30	0,00	Relatief	4	29,36	51,07
Gebouw3D	502272,87	2,60	2,60	0,00	Relatief	4	9,97	6,08
Gebouw3D	502285,08	2,60	2,60	0,00	Relatief	4	9,98	6,10
Gebouw3D	502312,14	8,50	8,50	0,00	Relatief	8	37,40	58,06
Gebouw3D	502253,97	2,50	2,50	0,00	Relatief	4	10,04	6,17
Gebouw3D	502248,85	7,30	7,30	0,00	Relatief	8	36,92	55,79
Gebouw3D	502294,33	2,60	2,60	0,00	Relatief	4	9,95	6,07
Gebouw3D	502318,50	2,80	2,80	0,00	Relatief	4	14,26	12,66
Gebouw3D	502253,30	7,70	7,70	0,00	Relatief	4	29,27	49,81
Gebouw3D	502326,74	8,10	8,10	0,00	Relatief	4	29,24	50,58
Gebouw3D	502305,40	2,60	2,60	0,00	Relatief	4	9,95	6,06
Gebouw3D	502262,89	7,80	7,80	0,00	Relatief	6	35,27	58,01
Gebouw3D	502296,22	2,60	2,60	0,00	Relatief	4	16,41	15,13
Gebouw3D	502280,68	7,40	7,40	0,00	Relatief	8	36,86	55,70
Gebouw3D	502316,75	2,70	2,70	0,00	Relatief	4	11,24	7,89
Gebouw3D	502289,91	5,40	5,40	0,00	Relatief	8	36,88	55,76
Gebouw3D	502315,71	2,60	2,60	0,00	Relatief	4	11,23	7,87
Gebouw3D	502322,10	2,60	2,60	0,00	Relatief	4	11,28	7,93
Gebouw3D	502327,12	2,60	2,60	0,00	Relatief	4	11,23	7,87
Gebouw3D	502322,67	2,60	2,60	0,00	Relatief	4	11,32	7,99
Gebouw3D	502325,17	2,70	2,70	0,00	Relatief	4	11,20	7,83
Gebouw3D	502335,00	2,50	2,50	0,00	Relatief	4	11,31	7,98
Gebouw3D	502332,27	2,60	2,60	0,00	Relatief	4	11,08	7,63
Gebouw3D	502343,26	2,60	2,60	0,00	Relatief	4	11,35	8,04
Gebouw3D	502343,26	2,60	2,60	0,00	Relatief	4	11,44	8,16
Gebouw3D	502326,56	3,20	3,20	0,00	Relatief	4	16,72	15,96
Gebouw3D	502321,94	8,10	8,10	0,00	Relatief	4	28,93	48,98
Gebouw3D	502248,19	8,60	8,60	0,00	Relatief	4	28,13	48,21
Gebouw3D	502334,34	7,00	7,00	0,00	Relatief	4	33,33	65,64
Gebouw3D	502243,96	3,20	3,20	0,00	Relatief	4	15,76	11,51
Gebouw3D	502307,35	8,60	8,60	0,00	Relatief	6	33,30	58,55
Gebouw3D	502298,12	7,80	7,80	0,00	Relatief	4	29,29	49,92
Gebouw3D	502350,08	8,00	8,00	0,00	Relatief	4	28,83	48,70
Gebouw3D	502345,35	9,00	9,00	0,00	Relatief	4	28,83	48,70
Gebouw3D	502332,48	2,60	2,60	0,00	Relatief	4	11,30	7,97
Gebouw3D	502336,22	8,00	8,00	0,00	Relatief	4	28,82	48,64
Gebouw3D	502331,47	8,00	8,00	0,00	Relatief	4	28,81	48,63
Gebouw3D	502312,64	7,20	7,20	0,00	Relatief	4	28,84	48,71
Gebouw3D	502263,86	8,60	8,60	0,00	Relatief	4	26,87	44,06
Gebouw3D	502249,16	8,60	8,60	0,00	Relatief	4	27,30	45,25
Gebouw3D	502248,07	3,20	3,20	0,00	Relatief	4	15,52	11,89
Gebouw3D	502344,74	2,50	2,50	0,00	Relatief	4	13,25	10,92

## Invoergegevens van het model

### Gaffelstraat

Model: Ontwikkelingslocatie Gaffelstraat  
Purmerend - Purmerend

Groep: (hoofdgroep)  
Lijst van Gebouwen, voor rekenmethode Wegverkeerslawaaï - RMG-2012, wegverkeer

Groep	Min.lengte	Max.lengte	Functie	Gebouwtype	BAG-id	Gemeente	Jaar	AHN-jaar	Trust	Cp
Gebouw3D	5,69	7,73					0	0	0	0 dB
Gebouw3D	2,26	3,22					0	0	0	0 dB
Gebouw3D	2,26	3,22					0	0	0	0 dB
Gebouw3D	5,70	7,73					0	0	0	0 dB
Gebouw3D	5,69	8,04					0	0	0	0 dB
Gebouw3D	2,25	3,21					0	0	0	0 dB
Gebouw3D	2,69	5,69					0	0	0	0 dB
Gebouw3D	2,25	3,21					0	0	0	0 dB
Gebouw3D	5,69	7,74					0	0	0	0 dB
Gebouw3D	5,70	7,74					0	0	0	0 dB
Gebouw3D	2,25	3,21					0	0	0	0 dB
Gebouw3D	2,29	3,20					0	0	0	0 dB
Gebouw3D	2,32	3,22					0	0	0	0 dB
Gebouw3D	5,92	7,75					0	0	0	0 dB
Gebouw3D	2,30	3,20					0	0	0	0 dB
Gebouw3D	2,31	3,22					0	0	0	0 dB
Gebouw3D	5,63	9,26					0	0	0	0 dB
Gebouw3D	5,39	9,24					0	0	0	0 dB
Gebouw3D	2,12	2,85					0	0	0	0 dB
Gebouw3D	2,13	2,87					0	0	0	0 dB
Gebouw3D	5,63	9,25					0	0	0	0 dB
Gebouw3D	5,67	9,01					0	0	0	0 dB
Gebouw3D	2,13	2,86					0	0	0	0 dB
Gebouw3D	2,15	2,84					0	0	0	0 dB
Gebouw3D	1,07	9,26					0	0	0	0 dB
Gebouw3D	2,15	2,87					0	0	0	0 dB
Gebouw3D	1,09	9,25					0	0	0	0 dB
Gebouw3D	2,13	2,84					0	0	0	0 dB
Gebouw3D	3,34	3,79					0	0	0	0 dB
Gebouw3D	5,38	9,25					0	0	0	0 dB
Gebouw3D	5,56	9,00					0	0	0	0 dB
Gebouw3D	2,13	2,84					0	0	0	0 dB
Gebouw3D	2,14	9,24					0	0	0	0 dB
Gebouw3D	2,80	5,40					0	0	0	0 dB
Gebouw3D	1,06	9,25					0	0	0	0 dB
Gebouw3D	2,69	2,94					0	0	0	0 dB
Gebouw3D	1,07	9,25					0	0	0	0 dB
Gebouw3D	2,69	2,93					0	0	0	0 dB
Gebouw3D	2,69	2,96					0	0	0	0 dB
Gebouw3D	2,69	2,94					0	0	0	0 dB
Gebouw3D	2,69	2,98					0	0	0	0 dB
Gebouw3D	2,69	2,92					0	0	0	0 dB
Gebouw3D	2,70	2,96					0	0	0	0 dB
Gebouw3D	2,57	2,97					0	0	0	0 dB
Gebouw3D	2,72	2,95					0	0	0	0 dB
Gebouw3D	2,72	3,00					0	0	0	0 dB
Gebouw3D	2,94	5,41					0	0	0	0 dB
Gebouw3D	5,40	9,07					0	0	0	0 dB
Gebouw3D	5,91	8,18					0	0	0	0 dB
Gebouw3D	5,42	9,76					0	0	0	0 dB
Gebouw3D	1,89	5,94					0	0	0	0 dB
Gebouw3D	1,07	11,25					0	0	0	0 dB
Gebouw3D	5,40	9,25					0	0	0	0 dB
Gebouw3D	5,39	9,01					0	0	0	0 dB
Gebouw3D	5,40	9,01					0	0	0	0 dB
Gebouw3D	2,70	2,96					0	0	0	0 dB
Gebouw3D	5,40	9,01					0	0	0	0 dB
Gebouw3D	5,40	9,01					0	0	0	0 dB
Gebouw3D	5,40	9,01					0	0	0	0 dB
Gebouw3D	5,68	7,75					0	0	0	0 dB
Gebouw3D	5,66	7,99					0	0	0	0 dB
Gebouw3D	2,09	5,66					0	0	0	0 dB
Gebouw3D	3,06	3,56					0	0	0	0 dB



## Invoergegevens van het model Gaffelstraat

Model: Ontwikkelingslocatie Gaffelstraat  
Purmerend - Purmerend

Groep: (hoofdgroep)

Lijst van Gebouwen, voor rekenmethode Wegverkeerslawaaï - RMG-2012, wegverkeer

Groep	ItemID	Grp.ID	Datum	Naam	Omschr.	Vorm	X-1
Gebouw3D	10618	1	16:23, 1 jun 2021			Polygoon	127388,76
Gebouw3D	10619	1	16:23, 1 jun 2021			Polygoon	127704,35
Gebouw3D	10620	1	16:23, 1 jun 2021			Polygoon	127675,48
Gebouw3D	10621	1	16:23, 1 jun 2021			Polygoon	127687,10
Gebouw3D	10629	1	16:23, 1 jun 2021			Polygoon	127743,92
Gebouw3D	10658	1	16:23, 1 jun 2021			Polygoon	127339,73
Gebouw3D	10659	1	16:23, 1 jun 2021			Polygoon	127332,02
Gebouw3D	10660	1	16:23, 1 jun 2021			Polygoon	127345,31
Gebouw3D	10661	1	16:23, 1 jun 2021			Polygoon	127337,61
Gebouw3D	10662	1	16:23, 1 jun 2021			Polygoon	127340,40
Gebouw3D	10663	1	16:23, 1 jun 2021			Polygoon	127344,89
Gebouw3D	10664	1	16:23, 1 jun 2021			Polygoon	127356,47
Gebouw3D	10665	1	16:23, 1 jun 2021			Polygoon	127350,77
Gebouw3D	10666	1	16:23, 1 jun 2021			Polygoon	127351,38
Gebouw3D	10667	1	16:23, 1 jun 2021			Polygoon	127352,90
Gebouw3D	10668	1	16:23, 1 jun 2021			Polygoon	127354,68
Gebouw3D	10669	1	16:23, 1 jun 2021			Polygoon	127354,97
Gebouw3D	10670	1	16:23, 1 jun 2021			Polygoon	127362,82
Gebouw3D	10671	1	16:23, 1 jun 2021			Polygoon	127361,97
Gebouw3D	10672	1	16:23, 1 jun 2021			Polygoon	127361,76
Gebouw3D	10673	1	16:23, 1 jun 2021			Polygoon	127365,42
Gebouw3D	10674	1	16:23, 1 jun 2021			Polygoon	127367,34
Gebouw3D	10675	1	16:23, 1 jun 2021			Polygoon	127369,79
Gebouw3D	10676	1	16:23, 1 jun 2021			Polygoon	127371,21
Gebouw3D	10677	1	16:23, 1 jun 2021			Polygoon	127369,52
Gebouw3D	10678	1	16:23, 1 jun 2021			Polygoon	127373,41
Gebouw3D	10679	1	16:23, 1 jun 2021			Polygoon	127378,40
Gebouw3D	10680	1	16:23, 1 jun 2021			Polygoon	127378,40
Gebouw3D	10681	1	16:23, 1 jun 2021			Polygoon	127383,42
Gebouw3D	10682	1	16:23, 1 jun 2021			Polygoon	127375,71
Gebouw3D	10683	1	16:23, 1 jun 2021			Polygoon	127384,25
Gebouw3D	10684	1	16:23, 1 jun 2021			Polygoon	127380,45
Gebouw3D	10685	1	16:23, 1 jun 2021			Polygoon	127380,45
Gebouw3D	10686	1	16:23, 1 jun 2021			Polygoon	127390,76
Gebouw3D	10687	1	16:23, 1 jun 2021			Polygoon	127388,32
Gebouw3D	10688	1	16:23, 1 jun 2021			Polygoon	127391,20
Gebouw3D	10689	1	16:23, 1 jun 2021			Polygoon	127375,04
Gebouw3D	10690	1	16:23, 1 jun 2021			Polygoon	127372,25
Gebouw3D	10691	1	16:23, 1 jun 2021			Polygoon	127381,34
Gebouw3D	10692	1	16:23, 1 jun 2021			Polygoon	127377,04
Gebouw3D	10693	1	16:23, 1 jun 2021			Polygoon	127356,84
Gebouw3D	10694	1	16:23, 1 jun 2021			Polygoon	127369,08
Gebouw3D	10695	1	16:23, 1 jun 2021			Polygoon	127391,60
Gebouw3D	10696	1	16:23, 1 jun 2021			Polygoon	127467,30
Gebouw3D	10697	1	16:23, 1 jun 2021			Polygoon	127481,10
Gebouw3D	10698	1	16:23, 1 jun 2021			Polygoon	127491,06
Gebouw3D	10699	1	16:23, 1 jun 2021			Polygoon	127491,47
Gebouw3D	10700	1	16:23, 1 jun 2021			Polygoon	127493,54
Gebouw3D	10701	1	16:23, 1 jun 2021			Polygoon	127498,27
Gebouw3D	10702	1	16:23, 1 jun 2021			Polygoon	127499,12
Gebouw3D	10703	1	16:23, 1 jun 2021			Polygoon	127504,36
Gebouw3D	10704	1	16:23, 1 jun 2021			Polygoon	127498,04
Gebouw3D	10705	1	16:23, 1 jun 2021			Polygoon	127514,91
Gebouw3D	10706	1	16:23, 1 jun 2021			Polygoon	127509,59
Gebouw3D	10707	1	16:23, 1 jun 2021			Polygoon	127515,22
Gebouw3D	10708	1	16:23, 1 jun 2021			Polygoon	127520,21
Gebouw3D	10709	1	16:23, 1 jun 2021			Polygoon	127522,96
Gebouw3D	10710	1	16:23, 1 jun 2021			Polygoon	127522,69
Gebouw3D	10711	1	16:23, 1 jun 2021			Polygoon	127533,23
Gebouw3D	10712	1	16:23, 1 jun 2021			Polygoon	127528,43
Gebouw3D	10713	1	16:23, 1 jun 2021			Polygoon	127531,29
Gebouw3D	10714	1	16:23, 1 jun 2021			Polygoon	127533,67
Gebouw3D	10715	1	16:23, 1 jun 2021			Polygoon	127546,46

## Invoergegevens van het model

### Gaffelstraat

Model: Ontwikkelingslocatie Gaffelstraat  
 Purmerend - Purmerend  
 Groep: (hoofdgroep)  
 Lijst van Gebouwen, voor rekenmethode WegverkeerslawaaI - RMG-2012, wegverkeer

Groep	Y-1	Hoogte	Rel.H	Maaiveld	Hdef.	Vormpunten	Omtrek	Oppervlak
Gebouw3D	502299,46	2,30	2,30	0,00	Relatief	4	12,36	9,52
Gebouw3D	502345,38	5,50	5,50	0,00	Relatief	25	177,29	1126,16
Gebouw3D	502317,29	3,60	3,60	0,00	Relatief	5	12,42	7,60
Gebouw3D	502374,86	3,00	3,00	0,00	Relatief	4	15,93	15,85
Gebouw3D	502345,14	3,20	3,20	0,00	Relatief	4	16,09	16,17
Gebouw3D	502358,41	8,10	8,10	0,00	Relatief	4	29,37	51,10
Gebouw3D	502363,08	8,00	8,00	0,00	Relatief	4	28,82	48,66
Gebouw3D	502367,65	7,20	7,20	0,00	Relatief	4	28,82	48,65
Gebouw3D	502372,33	8,00	8,00	0,00	Relatief	4	28,80	48,58
Gebouw3D	502376,94	8,00	8,00	0,00	Relatief	4	28,82	48,68
Gebouw3D	502348,65	2,60	2,60	0,00	Relatief	4	11,29	7,95
Gebouw3D	502386,12	8,00	8,00	0,00	Relatief	4	28,79	48,55
Gebouw3D	502345,09	2,60	2,60	0,00	Relatief	4	11,32	7,99
Gebouw3D	502354,22	2,60	2,60	0,00	Relatief	4	11,24	7,88
Gebouw3D	502356,73	2,60	2,60	0,00	Relatief	4	11,33	8,00
Gebouw3D	502395,63	2,60	2,60	0,00	Relatief	4	9,99	6,24
Gebouw3D	502352,06	2,60	2,60	0,00	Relatief	4	11,31	7,98
Gebouw3D	502414,06	7,30	7,30	0,00	Relatief	4	30,50	54,30
Gebouw3D	502391,22	2,50	2,50	0,00	Relatief	4	9,98	6,23
Gebouw3D	502376,62	2,60	2,60	0,00	Relatief	4	11,25	7,89
Gebouw3D	502391,99	2,50	2,50	0,00	Relatief	4	10,01	6,25
Gebouw3D	502400,13	7,20	7,20	0,00	Relatief	4	29,97	51,77
Gebouw3D	502384,71	2,60	2,60	0,00	Relatief	4	11,34	8,02
Gebouw3D	502385,62	2,50	2,50	0,00	Relatief	4	9,98	6,22
Gebouw3D	502381,40	2,60	2,60	0,00	Relatief	4	11,34	8,02
Gebouw3D	502384,30	2,50	2,50	0,00	Relatief	4	10,03	6,28
Gebouw3D	502397,57	5,40	5,40	0,00	Relatief	4	17,96	19,32
Gebouw3D	502397,57	9,20	9,20	0,00	Relatief	4	22,80	32,40
Gebouw3D	502363,49	8,00	8,00	0,00	Relatief	4	24,19	36,14
Gebouw3D	502368,18	7,20	7,20	0,00	Relatief	4	28,83	48,69
Gebouw3D	502415,92	8,50	8,50	0,00	Relatief	6	27,82	47,32
Gebouw3D	502380,03	2,50	2,50	0,00	Relatief	4	10,00	6,25
Gebouw3D	502380,03	2,50	2,50	0,00	Relatief	4	10,01	6,26
Gebouw3D	502397,15	7,20	7,20	0,00	Relatief	4	29,91	51,58
Gebouw3D	502450,34	3,40	3,40	0,00	Relatief	4	14,20	12,11
Gebouw3D	502376,39	2,60	2,60	0,00	Relatief	4	9,98	6,23
Gebouw3D	502349,63	7,20	7,20	0,00	Relatief	4	28,83	48,67
Gebouw3D	502345,01	7,20	7,20	0,00	Relatief	4	28,83	48,67
Gebouw3D	502437,33	2,30	2,30	0,00	Relatief	4	13,08	10,58
Gebouw3D	502430,35	3,00	3,00	0,00	Relatief	4	21,98	26,15
Gebouw3D	502366,92	2,60	2,60	0,00	Relatief	4	11,17	7,78
Gebouw3D	502423,87	3,40	3,40	0,00	Relatief	4	20,49	25,41
Gebouw3D	502454,29	2,90	2,90	0,00	Relatief	4	16,49	15,50
Gebouw3D	502413,71	7,20	7,20	0,00	Relatief	4	30,47	54,17
Gebouw3D	502381,63	8,20	8,20	0,00	Relatief	4	29,94	51,66
Gebouw3D	502363,77	2,50	2,50	0,00	Relatief	4	15,69	13,24
Gebouw3D	502362,30	2,50	2,50	0,00	Relatief	4	11,40	8,10
Gebouw3D	502364,38	2,50	2,50	0,00	Relatief	4	10,01	6,27
Gebouw3D	502379,67	8,50	8,50	0,00	Relatief	4	22,76	32,30
Gebouw3D	502376,22	5,40	5,40	0,00	Relatief	4	17,97	19,37
Gebouw3D	502377,51	8,00	8,00	0,00	Relatief	4	29,95	51,72
Gebouw3D	502359,13	2,60	2,60	0,00	Relatief	6	19,62	18,16
Gebouw3D	502380,12	8,00	8,00	0,00	Relatief	4	30,06	52,24
Gebouw3D	502368,34	2,50	2,50	0,00	Relatief	4	10,02	6,27
Gebouw3D	502356,05	7,20	7,20	0,00	Relatief	4	28,92	49,14
Gebouw3D	502370,96	2,40	2,40	0,00	Relatief	4	10,02	6,27
Gebouw3D	502370,06	2,50	2,50	0,00	Relatief	4	11,20	7,83
Gebouw3D	502371,57	2,50	2,50	0,00	Relatief	4	10,03	6,29
Gebouw3D	502351,22	7,20	7,20	0,00	Relatief	4	28,97	49,35
Gebouw3D	502393,31	8,00	8,00	0,00	Relatief	4	29,95	51,71
Gebouw3D	502369,33	2,60	2,60	0,00	Relatief	4	11,32	7,99
Gebouw3D	502394,61	8,20	8,20	0,00	Relatief	4	29,93	51,62
Gebouw3D	502387,90	7,20	7,20	0,00	Relatief	4	29,94	51,66

## Invoergegevens van het model

### Gaffelstraat

Model: Ontwikkelingslocatie Gaffelstraat  
Purmerend - Purmerend

Groep: (hoofdgroep)  
Lijst van Gebouwen, voor rekenmethode Wegverkeerslawaaï - RMG-2012, wegverkeer

Groep	Min.lengte	Max.lengte	Functie	Gebouwtype	BAG-id	Gemeente	Jaar	AHN-jaar	Trust	Cp
Gebouw3D	2,93	3,24					0	0	0	0 dB
Gebouw3D	1,15	27,21					0	0	0	0 dB
Gebouw3D	0,89	4,39					0	0	0	0 dB
Gebouw3D	3,97	3,99					0	0	0	0 dB
Gebouw3D	4,00	4,07					0	0	0	0 dB
Gebouw3D	5,67	9,01					0	0	0	0 dB
Gebouw3D	5,40	9,01					0	0	0	0 dB
Gebouw3D	5,40	9,01					0	0	0	0 dB
Gebouw3D	5,39	9,01					0	0	0	0 dB
Gebouw3D	5,41	9,01					0	0	0	0 dB
Gebouw3D	2,69	2,96					0	0	0	0 dB
Gebouw3D	5,39	9,00					0	0	0	0 dB
Gebouw3D	2,70	2,96					0	0	0	0 dB
Gebouw3D	2,69	2,94					0	0	0	0 dB
Gebouw3D	2,69	2,98					0	0	0	0 dB
Gebouw3D	2,45	2,55					0	0	0	0 dB
Gebouw3D	2,70	2,96					0	0	0	0 dB
Gebouw3D	5,67	9,58					0	0	0	0 dB
Gebouw3D	2,45	2,55					0	0	0	0 dB
Gebouw3D	2,69	2,94					0	0	0	0 dB
Gebouw3D	2,45	2,56					0	0	0	0 dB
Gebouw3D	5,40	9,58					0	0	0	0 dB
Gebouw3D	2,69	2,98					0	0	0	0 dB
Gebouw3D	2,45	2,55					0	0	0	0 dB
Gebouw3D	2,70	2,97					0	0	0	0 dB
Gebouw3D	2,45	2,57					0	0	0	0 dB
Gebouw3D	3,53	5,41					0	0	0	0 dB
Gebouw3D	5,40	6,04					0	0	0	0 dB
Gebouw3D	5,40	6,72					0	0	0	0 dB
Gebouw3D	5,40	9,02					0	0	0	0 dB
Gebouw3D	0,27	7,47					0	0	0	0 dB
Gebouw3D	2,45	2,56					0	0	0	0 dB
Gebouw3D	2,45	2,56					0	0	0	0 dB
Gebouw3D	5,39	9,56					0	0	0	0 dB
Gebouw3D	2,85	4,25					0	0	0	0 dB
Gebouw3D	2,45	2,55					0	0	0	0 dB
Gebouw3D	5,40	9,01					0	0	0	0 dB
Gebouw3D	5,40	9,01					0	0	0	0 dB
Gebouw3D	2,93	3,61					0	0	0	0 dB
Gebouw3D	3,48	7,51					0	0	0	0 dB
Gebouw3D	2,64	2,95					0	0	0	0 dB
Gebouw3D	4,21	6,03					0	0	0	0 dB
Gebouw3D	2,90	5,35					0	0	0	0 dB
Gebouw3D	5,64	9,59					0	0	0	0 dB
Gebouw3D	5,40	9,57					0	0	0	0 dB
Gebouw3D	2,46	5,39					0	0	0	0 dB
Gebouw3D	2,70	3,00					0	0	0	0 dB
Gebouw3D	2,46	2,55					0	0	0	0 dB
Gebouw3D	5,40	6,02					0	0	0	0 dB
Gebouw3D	3,55	5,40					0	0	0	0 dB
Gebouw3D	5,40	9,57					0	0	0	0 dB
Gebouw3D	1,95	5,16					0	0	0	0 dB
Gebouw3D	5,45	9,57					0	0	0	0 dB
Gebouw3D	2,46	2,55					0	0	0	0 dB
Gebouw3D	5,46	9,00					0	0	0	0 dB
Gebouw3D	2,46	2,55					0	0	0	0 dB
Gebouw3D	2,70	2,90					0	0	0	0 dB
Gebouw3D	2,46	2,56					0	0	0	0 dB
Gebouw3D	5,48	9,00					0	0	0	0 dB
Gebouw3D	5,40	9,57					0	0	0	0 dB
Gebouw3D	2,70	2,96					0	0	0	0 dB
Gebouw3D	5,39	9,57					0	0	0	0 dB
Gebouw3D	5,40	9,57					0	0	0	0 dB





## Invoergegevens van het model Gaffelstraat

Model: Ontwikkelingslocatie Gaffelstraat  
 Purmerend - Purmerend  
 Groep: (hoofdgroep)  
 Lijst van Gebouwen, voor rekenmethode Wegverkeerslawaaï - RMG-2012, wegverkeer

Groep	ItemID	Grp.ID	Datum	Naam	Omschr.	Vorm	X-1
Gebouw3D	10716	1	16:23, 1 jun 2021			Polygoon	127541,22
Gebouw3D	10717	1	16:23, 1 jun 2021			Polygoon	127541,80
Gebouw3D	10718	1	16:23, 1 jun 2021			Polygoon	127541,57
Gebouw3D	10719	1	16:23, 1 jun 2021			Polygoon	127546,18
Gebouw3D	10720	1	16:23, 1 jun 2021			Polygoon	127544,69
Gebouw3D	10721	1	16:23, 1 jun 2021			Polygoon	127551,91
Gebouw3D	10722	1	16:23, 1 jun 2021			Polygoon	127555,40
Gebouw3D	10723	1	16:23, 1 jun 2021			Polygoon	127475,48
Gebouw3D	10724	1	16:23, 1 jun 2021			Polygoon	127541,51
Gebouw3D	10725	1	16:23, 1 jun 2021			Polygoon	127555,37
Gebouw3D	10726	1	16:23, 1 jun 2021			Polygoon	127559,72
Gebouw3D	10727	1	16:23, 1 jun 2021			Polygoon	127499,50
Gebouw3D	10728	1	16:23, 1 jun 2021			Polygoon	127494,26
Gebouw3D	10729	1	16:23, 1 jun 2021			Polygoon	127489,02
Gebouw3D	10730	1	16:23, 1 jun 2021			Polygoon	127552,18
Gebouw3D	10731	1	16:23, 1 jun 2021			Polygoon	127551,38
Gebouw3D	10732	1	16:23, 1 jun 2021			Polygoon	127542,79
Gebouw3D	10733	1	16:23, 1 jun 2021			Polygoon	127540,22
Gebouw3D	10734	1	16:23, 1 jun 2021			Polygoon	127552,30
Gebouw3D	10735	1	16:23, 1 jun 2021			Polygoon	127554,35
Gebouw3D	10736	1	16:23, 1 jun 2021			Polygoon	127546,13
Gebouw3D	10737	1	16:23, 1 jun 2021			Polygoon	127542,29
Gebouw3D	10738	1	16:23, 1 jun 2021			Polygoon	127562,33
Gebouw3D	10739	1	16:23, 1 jun 2021			Polygoon	127564,43
Gebouw3D	10740	1	16:23, 1 jun 2021			Polygoon	127543,72
Gebouw3D	10826	1	16:23, 1 jun 2021			Polygoon	127441,61
Gebouw3D	10827	1	16:23, 1 jun 2021			Polygoon	127449,54
Gebouw3D	10828	1	16:23, 1 jun 2021			Polygoon	127449,54
Gebouw3D	10829	1	16:23, 1 jun 2021			Polygoon	127421,04
Gebouw3D	10830	1	16:23, 1 jun 2021			Polygoon	127460,03
Gebouw3D	10831	1	16:23, 1 jun 2021			Polygoon	127459,38
Gebouw3D	10832	1	16:23, 1 jun 2021			Polygoon	127418,71
Gebouw3D	10833	1	16:23, 1 jun 2021			Polygoon	127467,95
Gebouw3D	10834	1	16:23, 1 jun 2021			Polygoon	127409,90
Gebouw3D	10835	1	16:23, 1 jun 2021			Polygoon	127456,29
Gebouw3D	10836	1	16:23, 1 jun 2021			Polygoon	127445,87
Gebouw3D	10837	1	16:23, 1 jun 2021			Polygoon	127486,85
Gebouw3D	10838	1	16:23, 1 jun 2021			Polygoon	127445,26
Gebouw3D	10839	1	16:23, 1 jun 2021			Polygoon	127402,18
Gebouw3D	10840	1	16:23, 1 jun 2021			Polygoon	127427,00
Gebouw3D	10841	1	16:23, 1 jun 2021			Polygoon	127428,33
Gebouw3D	10842	1	16:23, 1 jun 2021			Polygoon	127443,30
Gebouw3D	10843	1	16:23, 1 jun 2021			Polygoon	127406,70
Gebouw3D	10844	1	16:23, 1 jun 2021			Polygoon	127445,07
Gebouw3D	10845	1	16:23, 1 jun 2021			Polygoon	127460,35
Gebouw3D	10846	1	16:23, 1 jun 2021			Polygoon	127475,61
Gebouw3D	10847	1	16:23, 1 jun 2021			Polygoon	127420,63
Gebouw3D	10848	1	16:23, 1 jun 2021			Polygoon	127433,98
Gebouw3D	10849	1	16:23, 1 jun 2021			Polygoon	127451,04
Gebouw3D	10850	1	16:23, 1 jun 2021			Polygoon	127420,86
Gebouw3D	10851	1	16:23, 1 jun 2021			Polygoon	127453,28
Gebouw3D	10852	1	16:23, 1 jun 2021			Polygoon	127467,09
Gebouw3D	10853	1	16:23, 1 jun 2021			Polygoon	127423,67
Gebouw3D	10854	1	16:23, 1 jun 2021			Polygoon	127446,81
Gebouw3D	10855	1	16:23, 1 jun 2021			Polygoon	127441,53
Gebouw3D	10856	1	16:23, 1 jun 2021			Polygoon	127467,54
Gebouw3D	10857	1	16:23, 1 jun 2021			Polygoon	127435,12
Gebouw3D	10858	1	16:23, 1 jun 2021			Polygoon	127454,24
Gebouw3D	10859	1	16:23, 1 jun 2021			Polygoon	127452,59
Gebouw3D	10860	1	16:23, 1 jun 2021			Polygoon	127432,54
Gebouw3D	10861	1	16:23, 1 jun 2021			Polygoon	127448,53
Gebouw3D	10862	1	16:23, 1 jun 2021			Polygoon	127448,08
Gebouw3D	10863	1	16:23, 1 jun 2021			Polygoon	127450,61

## Invoergegevens van het model

### Gaffelstraat

Model: Ontwikkelingslocatie Gaffelstraat  
 Purmerend - Purmerend  
 Groep: (hoofdgroep)  
 Lijst van Gebouwen, voor rekenmethode WegverkeerslawaaI - RMG-2012, wegverkeer

Groep	Y-1	Hoogte	Rel.H	Maaiveld	Hdef.	Vormpunten	Omtrek	Oppervlak
Gebouw3D	502376,14	2,50	2,50	0,00	Relatief	4	10,00	6,25
Gebouw3D	502371,93	2,60	2,60	0,00	Relatief	4	11,37	8,06
Gebouw3D	502362,54	7,10	7,10	0,00	Relatief	4	28,82	48,69
Gebouw3D	502377,37	2,50	2,50	0,00	Relatief	4	10,05	6,31
Gebouw3D	502372,64	2,70	2,70	0,00	Relatief	4	11,24	7,88
Gebouw3D	502378,78	3,20	3,20	0,00	Relatief	4	10,02	6,27
Gebouw3D	502375,28	2,50	2,50	0,00	Relatief	4	11,32	7,99
Gebouw3D	502408,71	8,50	8,50	0,00	Relatief	4	22,87	32,59
Gebouw3D	502431,94	8,10	8,10	0,00	Relatief	4	29,94	51,67
Gebouw3D	502423,57	8,40	8,40	0,00	Relatief	4	29,96	51,74
Gebouw3D	502409,75	8,40	8,40	0,00	Relatief	4	30,04	52,12
Gebouw3D	502352,18	3,80	3,80	0,00	Relatief	4	28,80	48,60
Gebouw3D	502350,89	7,20	7,20	0,00	Relatief	4	28,81	48,63
Gebouw3D	502349,60	7,20	7,20	0,00	Relatief	4	28,80	48,57
Gebouw3D	502439,27	2,50	2,50	0,00	Relatief	4	10,01	6,25
Gebouw3D	502437,94	2,50	2,50	0,00	Relatief	4	9,99	6,24
Gebouw3D	502440,25	2,40	2,40	0,00	Relatief	4	10,02	6,27
Gebouw3D	502444,65	2,50	2,50	0,00	Relatief	4	9,99	6,23
Gebouw3D	502434,54	2,50	2,50	0,00	Relatief	4	9,96	6,20
Gebouw3D	502437,95	2,50	2,50	0,00	Relatief	4	9,95	6,19
Gebouw3D	502445,78	2,50	2,50	0,00	Relatief	4	10,02	6,27
Gebouw3D	502448,08	2,50	2,50	0,00	Relatief	4	10,02	6,27
Gebouw3D	502435,07	2,60	2,60	0,00	Relatief	4	10,13	6,40
Gebouw3D	502433,80	2,50	2,50	0,00	Relatief	4	9,77	5,97
Gebouw3D	502353,80	8,00	8,00	0,00	Relatief	4	28,81	48,62
Gebouw3D	502348,34	2,50	2,50	0,00	Relatief	4	11,32	7,98
Gebouw3D	502348,78	2,50	2,50	0,00	Relatief	4	11,23	7,87
Gebouw3D	502348,78	2,50	2,50	0,00	Relatief	4	11,40	8,10
Gebouw3D	502352,53	2,60	2,60	0,00	Relatief	4	11,23	7,88
Gebouw3D	502351,38	2,50	2,50	0,00	Relatief	4	11,18	7,80
Gebouw3D	502354,00	2,50	2,50	0,00	Relatief	4	11,40	8,11
Gebouw3D	502353,93	2,60	2,60	0,00	Relatief	4	16,63	15,23
Gebouw3D	502353,34	2,60	2,60	0,00	Relatief	4	11,27	7,92
Gebouw3D	502359,26	8,00	8,00	0,00	Relatief	4	28,82	48,66
Gebouw3D	502354,87	7,20	7,20	0,00	Relatief	4	30,44	54,06
Gebouw3D	502355,52	2,50	2,50	0,00	Relatief	4	9,99	6,24
Gebouw3D	502358,38	2,90	2,90	0,00	Relatief	4	16,74	15,31
Gebouw3D	502358,00	2,50	2,50	0,00	Relatief	4	10,00	6,24
Gebouw3D	502363,92	8,00	8,00	0,00	Relatief	4	29,45	51,47
Gebouw3D	502362,67	2,40	2,40	0,00	Relatief	4	9,99	6,23
Gebouw3D	502364,84	2,40	2,40	0,00	Relatief	4	15,70	13,20
Gebouw3D	502366,03	2,40	2,40	0,00	Relatief	4	9,99	6,24
Gebouw3D	502371,39	8,00	8,00	0,00	Relatief	4	30,47	54,21
Gebouw3D	502369,09	2,40	2,40	0,00	Relatief	4	10,00	6,24
Gebouw3D	502378,37	7,20	7,20	0,00	Relatief	4	29,92	51,56
Gebouw3D	502380,28	8,00	8,00	0,00	Relatief	4	30,47	54,20
Gebouw3D	502375,86	8,30	8,30	0,00	Relatief	4	29,92	51,54
Gebouw3D	502374,10	2,40	2,40	0,00	Relatief	4	9,99	6,23
Gebouw3D	502376,10	6,90	6,90	0,00	Relatief	4	31,77	56,56
Gebouw3D	502394,65	8,20	8,20	0,00	Relatief	4	29,95	51,67
Gebouw3D	502390,57	7,20	7,20	0,00	Relatief	4	30,14	52,54
Gebouw3D	502394,86	7,20	7,20	0,00	Relatief	4	29,98	51,76
Gebouw3D	502399,26	8,00	8,00	0,00	Relatief	4	30,49	54,27
Gebouw3D	502397,49	2,50	2,50	0,00	Relatief	4	10,20	6,49
Gebouw3D	502396,50	2,50	2,50	0,00	Relatief	4	14,25	11,65
Gebouw3D	502407,23	5,40	5,40	0,00	Relatief	4	17,91	19,20
Gebouw3D	502407,99	7,30	7,30	0,00	Relatief	4	29,95	51,63
Gebouw3D	502409,09	2,50	2,50	0,00	Relatief	8	17,65	15,87
Gebouw3D	502413,24	2,40	2,40	0,00	Relatief	6	16,96	14,93
Gebouw3D	502422,26	7,30	7,30	0,00	Relatief	4	29,98	51,75
Gebouw3D	502330,35	7,20	7,20	0,00	Relatief	4	28,77	48,41
Gebouw3D	502252,59	2,50	2,50	0,00	Relatief	4	10,93	7,24
Gebouw3D	502248,08	2,50	2,50	0,00	Relatief	4	10,96	7,27

## Invoergegevens van het model

### Gaffelstraat

Model: Ontwikkelingslocatie Gaffelstraat  
Purmerend - Purmerend

Groep: (hoofdgroep)  
Lijst van Gebouwen, voor rekenmethode Wegverkeerslawaaï - RMG-2012, wegverkeer

Groep	Min.lengte	Max.lengte	Functie	Gebouwtype	BAG-id	Gemeente	Jaar	AHN-jaar	Trust	Cp
Gebouw3D	2,46	2,55					0	0	0	0 dB
Gebouw3D	2,70	3,00					0	0	0	0 dB
Gebouw3D	5,41	9,00					0	0	0	0 dB
Gebouw3D	2,46	2,57					0	0	0	0 dB
Gebouw3D	2,70	2,92					0	0	0	0 dB
Gebouw3D	2,46	2,55					0	0	0	0 dB
Gebouw3D	2,70	2,96					0	0	0	0 dB
Gebouw3D	5,40	6,04					0	0	0	0 dB
Gebouw3D	5,38	9,58					0	0	0	0 dB
Gebouw3D	5,40	9,58					0	0	0	0 dB
Gebouw3D	5,43	9,58					0	0	0	0 dB
Gebouw3D	5,40	9,01					0	0	0	0 dB
Gebouw3D	5,40	9,01					0	0	0	0 dB
Gebouw3D	5,39	9,01					0	0	0	0 dB
Gebouw3D	2,44	2,57					0	0	0	0 dB
Gebouw3D	2,44	2,56					0	0	0	0 dB
Gebouw3D	2,44	2,57					0	0	0	0 dB
Gebouw3D	2,43	2,56					0	0	0	0 dB
Gebouw3D	2,44	2,55					0	0	0	0 dB
Gebouw3D	2,44	2,54					0	0	0	0 dB
Gebouw3D	2,44	2,57					0	0	0	0 dB
Gebouw3D	2,44	2,57					0	0	0	0 dB
Gebouw3D	2,42	2,64					0	0	0	0 dB
Gebouw3D	2,42	2,46					0	0	0	0 dB
Gebouw3D	5,40	9,00					0	0	0	0 dB
Gebouw3D	2,69	2,97					0	0	0	0 dB
Gebouw3D	2,70	2,92					0	0	0	0 dB
Gebouw3D	2,70	3,00					0	0	0	0 dB
Gebouw3D	2,72	2,89					0	0	0	0 dB
Gebouw3D	2,70	2,89					0	0	0	0 dB
Gebouw3D	2,70	3,01					0	0	0	0 dB
Gebouw3D	2,72	5,61					0	0	0	0 dB
Gebouw3D	2,70	2,95					0	0	0	0 dB
Gebouw3D	5,40	9,01					0	0	0	0 dB
Gebouw3D	5,65	9,57					0	0	0	0 dB
Gebouw3D	2,44	2,55					0	0	0	0 dB
Gebouw3D	2,70	5,67					0	0	0	0 dB
Gebouw3D	2,44	2,56					0	0	0	0 dB
Gebouw3D	5,70	9,01					0	0	0	0 dB
Gebouw3D	2,44	2,55					0	0	0	0 dB
Gebouw3D	2,44	5,41					0	0	0	0 dB
Gebouw3D	2,44	2,55					0	0	0	0 dB
Gebouw3D	5,65	9,58					0	0	0	0 dB
Gebouw3D	2,44	2,56					0	0	0	0 dB
Gebouw3D	5,38	9,58					0	0	0	0 dB
Gebouw3D	5,66	9,57					0	0	0	0 dB
Gebouw3D	5,37	9,58					0	0	0	0 dB
Gebouw3D	2,44	2,56					0	0	0	0 dB
Gebouw3D	3,92	10,38					0	0	0	0 dB
Gebouw3D	5,39	9,58					0	0	0	0 dB
Gebouw3D	5,47	9,60					0	0	0	0 dB
Gebouw3D	5,39	9,59					0	0	0	0 dB
Gebouw3D	5,66	9,59					0	0	0	0 dB
Gebouw3D	2,44	2,66					0	0	0	0 dB
Gebouw3D	2,54	4,58					0	0	0	0 dB
Gebouw3D	3,55	5,40					0	0	0	0 dB
Gebouw3D	5,38	9,59					0	0	0	0 dB
Gebouw3D	0,35	3,56					0	0	0	0 dB
Gebouw3D	0,77	5,28					0	0	0	0 dB
Gebouw3D	5,39	9,59					0	0	0	0 dB
Gebouw3D	5,37	9,01					0	0	0	0 dB
Gebouw3D	2,25	3,21					0	0	0	0 dB
Gebouw3D	2,26	3,22					0	0	0	0 dB



## Invoergegevens van het model Gaffelstraat

Model: Ontwikkelingslocatie Gaffelstraat  
 Purmerend - Purmerend  
 Groep: (hoofdgroep)  
 Lijst van Gebouwen, voor rekenmethode Wegverkeerslawaaï - RMG-2012, wegverkeer

Groep	ItemID	Grp.ID	Datum	Naam	Omschr.	Vorm	X-1
Gebouw3D	10864	1	16:23, 1 jun 2021			Polygoon	127451,01
Gebouw3D	10865	1	16:23, 1 jun 2021			Polygoon	127453,97
Gebouw3D	10866	1	16:23, 1 jun 2021			Polygoon	127455,31
Gebouw3D	10867	1	16:23, 1 jun 2021			Polygoon	127458,67
Gebouw3D	10868	1	16:23, 1 jun 2021			Polygoon	127462,10
Gebouw3D	10869	1	16:23, 1 jun 2021			Polygoon	127474,73
Gebouw3D	10870	1	16:23, 1 jun 2021			Polygoon	127469,37
Gebouw3D	10871	1	16:23, 1 jun 2021			Polygoon	127475,00
Gebouw3D	10872	1	16:23, 1 jun 2021			Polygoon	127469,37
Gebouw3D	10873	1	16:23, 1 jun 2021			Polygoon	127482,76
Gebouw3D	10874	1	16:23, 1 jun 2021			Polygoon	127476,22
Gebouw3D	10875	1	16:23, 1 jun 2021			Polygoon	127480,45
Gebouw3D	10876	1	16:23, 1 jun 2021			Polygoon	127481,76
Gebouw3D	10877	1	16:23, 1 jun 2021			Polygoon	127483,94
Gebouw3D	10878	1	16:23, 1 jun 2021			Polygoon	127453,77
Gebouw3D	10879	1	16:23, 1 jun 2021			Polygoon	127449,33
Gebouw3D	10880	1	16:23, 1 jun 2021			Polygoon	127436,80
Gebouw3D	10881	1	16:23, 1 jun 2021			Polygoon	127451,03
Gebouw3D	10882	1	16:23, 1 jun 2021			Polygoon	127446,92
Gebouw3D	10883	1	16:23, 1 jun 2021			Polygoon	127471,66
Gebouw3D	10884	1	16:23, 1 jun 2021			Polygoon	127456,47
Gebouw3D	10885	1	16:23, 1 jun 2021			Polygoon	127450,61
Gebouw3D	10886	1	16:23, 1 jun 2021			Polygoon	127481,24
Gebouw3D	10887	1	16:23, 1 jun 2021			Polygoon	127477,58
Gebouw3D	10888	1	16:23, 1 jun 2021			Polygoon	127466,52
Gebouw3D	10889	1	16:23, 1 jun 2021			Polygoon	127466,52
Gebouw3D	10890	1	16:23, 1 jun 2021			Polygoon	127459,12
Gebouw3D	10925	1	16:23, 1 jun 2021			Polygoon	127568,98
Gebouw3D	10926	1	16:23, 1 jun 2021			Polygoon	127577,22
Gebouw3D	10927	1	16:23, 1 jun 2021			Polygoon	127575,86
Gebouw3D	10928	1	16:23, 1 jun 2021			Polygoon	127576,24
Gebouw3D	10929	1	16:23, 1 jun 2021			Polygoon	127583,08
Gebouw3D	10930	1	16:23, 1 jun 2021			Polygoon	127581,45
Gebouw3D	10931	1	16:23, 1 jun 2021			Polygoon	127582,10
Gebouw3D	10932	1	16:23, 1 jun 2021			Polygoon	127585,26
Gebouw3D	10933	1	16:23, 1 jun 2021			Polygoon	127584,06
Gebouw3D	10934	1	16:23, 1 jun 2021			Polygoon	127586,75
Gebouw3D	10935	1	16:23, 1 jun 2021			Polygoon	127584,70
Gebouw3D	10936	1	16:23, 1 jun 2021			Polygoon	127586,57
Gebouw3D	10937	1	16:23, 1 jun 2021			Polygoon	127592,93
Gebouw3D	10938	1	16:23, 1 jun 2021			Polygoon	127597,23
Gebouw3D	10939	1	16:23, 1 jun 2021			Polygoon	127602,21
Gebouw3D	10940	1	16:23, 1 jun 2021			Polygoon	127605,65
Gebouw3D	10941	1	16:23, 1 jun 2021			Polygoon	127606,00
Gebouw3D	10942	1	16:23, 1 jun 2021			Polygoon	127612,99
Gebouw3D	10943	1	16:23, 1 jun 2021			Polygoon	127610,09
Gebouw3D	10944	1	16:23, 1 jun 2021			Polygoon	127621,88
Gebouw3D	10945	1	16:23, 1 jun 2021			Polygoon	127615,97
Gebouw3D	10946	1	16:23, 1 jun 2021			Polygoon	127611,59
Gebouw3D	10947	1	16:23, 1 jun 2021			Polygoon	127621,88
Gebouw3D	10948	1	16:23, 1 jun 2021			Polygoon	127623,76
Gebouw3D	10949	1	16:23, 1 jun 2021			Polygoon	127642,13
Gebouw3D	10950	1	16:23, 1 jun 2021			Polygoon	127581,10
Gebouw3D	10951	1	16:23, 1 jun 2021			Polygoon	127584,21
Gebouw3D	10952	1	16:23, 1 jun 2021			Polygoon	127602,07
Gebouw3D	10953	1	16:23, 1 jun 2021			Polygoon	127630,84
Gebouw3D	10954	1	16:23, 1 jun 2021			Polygoon	127628,71
Gebouw3D	10955	1	16:23, 1 jun 2021			Polygoon	127612,55
Gebouw3D	10956	1	16:23, 1 jun 2021			Polygoon	127611,17
Gebouw3D	10957	1	16:23, 1 jun 2021			Polygoon	127564,05
Gebouw3D	10958	1	16:23, 1 jun 2021			Polygoon	127573,35
Gebouw3D	10959	1	16:23, 1 jun 2021			Polygoon	127566,62
Gebouw3D	10960	1	16:23, 1 jun 2021			Polygoon	127567,91

## Invoergegevens van het model

### Gaffelstraat

Model: Ontwikkelingslocatie Gaffelstraat  
 Purmerend - Purmerend  
 Groep: (hoofdgroep)  
 Lijst van Gebouwen, voor rekenmethode WegverkeerslawaaI - RMG-2012, wegverkeer

Groep	Y-1	Hoogte	Rel.H	Maaiveld	Hdef.	Vormpunten	Omtrek	Oppervlak
Gebouw3D	502342,81	6,50	6,50	0,00	Relatief	6	33,81	59,52
Gebouw3D	502262,33	2,50	2,50	0,00	Relatief	4	10,93	7,24
Gebouw3D	502255,91	2,50	2,50	0,00	Relatief	4	10,95	7,27
Gebouw3D	502270,10	2,50	2,50	0,00	Relatief	4	11,04	7,41
Gebouw3D	502342,96	7,20	7,20	0,00	Relatief	4	28,79	48,57
Gebouw3D	502253,78	8,30	8,30	0,00	Relatief	4	27,33	45,86
Gebouw3D	502276,71	2,50	2,50	0,00	Relatief	4	10,92	7,23
Gebouw3D	502336,88	7,20	7,20	0,00	Relatief	4	29,33	51,00
Gebouw3D	502276,71	2,50	2,50	0,00	Relatief	4	11,00	7,35
Gebouw3D	502256,84	7,90	7,90	0,00	Relatief	4	27,29	45,73
Gebouw3D	502273,82	2,40	2,40	0,00	Relatief	4	11,06	7,43
Gebouw3D	502279,44	2,50	2,50	0,00	Relatief	4	10,89	7,19
Gebouw3D	502275,19	2,40	2,40	0,00	Relatief	4	10,93	7,24
Gebouw3D	502275,73	2,50	2,50	0,00	Relatief	4	10,96	7,28
Gebouw3D	502331,64	7,20	7,20	0,00	Relatief	4	28,82	48,64
Gebouw3D	502278,48	8,60	8,60	0,00	Relatief	4	26,90	44,16
Gebouw3D	502272,74	8,60	8,60	0,00	Relatief	4	26,89	44,13
Gebouw3D	502257,44	2,40	2,40	0,00	Relatief	4	17,84	18,35
Gebouw3D	502250,66	2,50	2,50	0,00	Relatief	4	10,92	7,22
Gebouw3D	502248,71	7,90	7,90	0,00	Relatief	4	26,88	44,11
Gebouw3D	502257,84	2,50	2,50	0,00	Relatief	4	17,68	18,10
Gebouw3D	502248,08	2,50	2,50	0,00	Relatief	4	17,77	18,20
Gebouw3D	502300,02	8,60	8,60	0,00	Relatief	4	26,89	44,15
Gebouw3D	502291,14	8,70	8,70	0,00	Relatief	4	26,88	44,10
Gebouw3D	502288,42	8,70	8,70	0,00	Relatief	4	26,88	44,10
Gebouw3D	502288,42	8,70	8,70	0,00	Relatief	4	26,87	44,08
Gebouw3D	502294,57	6,30	6,30	0,00	Relatief	4	34,96	72,88
Gebouw3D	502378,23	2,60	2,60	0,00	Relatief	4	11,28	7,93
Gebouw3D	502390,49	8,00	8,00	0,00	Relatief	4	30,50	54,32
Gebouw3D	502361,73	7,20	7,20	0,00	Relatief	4	29,38	51,18
Gebouw3D	502382,81	2,50	2,50	0,00	Relatief	4	11,30	7,96
Gebouw3D	502423,45	2,50	2,50	0,00	Relatief	4	9,97	6,21
Gebouw3D	502408,25	2,50	2,50	0,00	Relatief	4	10,44	6,81
Gebouw3D	502405,69	2,50	2,50	0,00	Relatief	4	10,41	6,77
Gebouw3D	502422,13	2,50	2,50	0,00	Relatief	4	9,97	6,21
Gebouw3D	502397,78	2,50	2,50	0,00	Relatief	4	10,42	6,79
Gebouw3D	502385,40	2,50	2,50	0,00	Relatief	4	11,30	7,96
Gebouw3D	502395,21	2,50	2,50	0,00	Relatief	4	10,42	6,79
Gebouw3D	502386,97	2,50	2,50	0,00	Relatief	4	11,27	7,92
Gebouw3D	502414,64	2,50	2,50	0,00	Relatief	4	9,99	6,23
Gebouw3D	502387,99	2,60	2,60	0,00	Relatief	4	11,13	7,74
Gebouw3D	502409,04	2,50	2,50	0,00	Relatief	4	9,98	6,22
Gebouw3D	502409,81	2,50	2,50	0,00	Relatief	4	9,97	6,21
Gebouw3D	502387,37	2,50	2,50	0,00	Relatief	4	11,35	8,04
Gebouw3D	502405,38	2,50	2,50	0,00	Relatief	4	10,00	6,25
Gebouw3D	502394,86	2,50	2,50	0,00	Relatief	4	11,18	7,80
Gebouw3D	502375,54	7,70	7,70	0,00	Relatief	8	35,96	65,77
Gebouw3D	502410,49	7,30	7,30	0,00	Relatief	4	30,45	54,06
Gebouw3D	502397,35	2,50	2,50	0,00	Relatief	4	11,39	8,08
Gebouw3D	502375,54	7,50	7,50	0,00	Relatief	8	32,66	60,88
Gebouw3D	502412,35	2,60	2,60	0,00	Relatief	4	10,81	7,30
Gebouw3D	502404,39	8,10	8,10	0,00	Relatief	4	29,34	51,00
Gebouw3D	502363,03	8,00	8,00	0,00	Relatief	4	28,81	48,61
Gebouw3D	502373,06	7,20	7,20	0,00	Relatief	4	28,78	48,52
Gebouw3D	502368,19	7,10	7,10	0,00	Relatief	4	28,81	48,65
Gebouw3D	502385,70	8,00	8,00	0,00	Relatief	4	28,78	48,50
Gebouw3D	502399,60	7,20	7,20	0,00	Relatief	4	28,79	48,54
Gebouw3D	502370,77	7,10	7,10	0,00	Relatief	4	28,80	48,60
Gebouw3D	502413,40	7,30	7,30	0,00	Relatief	4	29,95	51,67
Gebouw3D	502403,91	8,10	8,10	0,00	Relatief	4	31,71	56,29
Gebouw3D	502406,23	8,20	8,20	0,00	Relatief	4	29,96	51,73
Gebouw3D	502393,45	8,20	8,20	0,00	Relatief	4	29,98	51,79
Gebouw3D	502388,20	8,00	8,00	0,00	Relatief	4	29,96	51,73

## Invoergegevens van het model

### Gaffelstraat

Model: Ontwikkelingslocatie Gaffelstraat  
Purmerend - Purmerend

Groep: (hoofdgroep)  
Lijst van Gebouwen, voor rekenmethode Wegverkeerslawaaï - RMG-2012, wegverkeer

Groep	Min.lengte	Max.lengte	Functie	Gebouwtype	BAG-id	Gemeente	Jaar	AHN-jaar	Trust	Cp
Gebouw3D	1,04	11,51					0	0	0	0 dB
Gebouw3D	2,25	3,22					0	0	0	0 dB
Gebouw3D	2,25	3,22					0	0	0	0 dB
Gebouw3D	2,31	3,21					0	0	0	0 dB
Gebouw3D	5,40	9,00					0	0	0	0 dB
Gebouw3D	5,92	7,74					0	0	0	0 dB
Gebouw3D	2,26	3,20					0	0	0	0 dB
Gebouw3D	5,67	8,99					0	0	0	0 dB
Gebouw3D	2,29	3,20					0	0	0	0 dB
Gebouw3D	5,91	7,73					0	0	0	0 dB
Gebouw3D	2,31	3,22					0	0	0	0 dB
Gebouw3D	2,24	3,20					0	0	0	0 dB
Gebouw3D	2,25	3,22					0	0	0	0 dB
Gebouw3D	2,26	3,22					0	0	0	0 dB
Gebouw3D	5,40	9,01					0	0	0	0 dB
Gebouw3D	5,69	7,75					0	0	0	0 dB
Gebouw3D	5,69	7,75					0	0	0	0 dB
Gebouw3D	3,22	5,70					0	0	0	0 dB
Gebouw3D	2,25	3,21					0	0	0	0 dB
Gebouw3D	5,69	7,74					0	0	0	0 dB
Gebouw3D	3,22	5,62					0	0	0	0 dB
Gebouw3D	3,20	5,68					0	0	0	0 dB
Gebouw3D	5,70	7,75					0	0	0	0 dB
Gebouw3D	5,70	7,74					0	0	0	0 dB
Gebouw3D	5,70	7,74					0	0	0	0 dB
Gebouw3D	7,74	11,02					0	0	0	0 dB
Gebouw3D	2,69	2,95					0	0	0	0 dB
Gebouw3D	5,66	9,59					0	0	0	0 dB
Gebouw3D	5,66	9,00					0	0	0	0 dB
Gebouw3D	2,70	2,95					0	0	0	0 dB
Gebouw3D	2,44	2,55					0	0	0	0 dB
Gebouw3D	2,57	2,64					0	0	0	0 dB
Gebouw3D	2,56	2,64					0	0	0	0 dB
Gebouw3D	2,44	2,55					0	0	0	0 dB
Gebouw3D	2,57	2,64					0	0	0	0 dB
Gebouw3D	2,70	2,95					0	0	0	0 dB
Gebouw3D	2,56	2,65					0	0	0	0 dB
Gebouw3D	2,73	2,91					0	0	0	0 dB
Gebouw3D	2,44	2,56					0	0	0	0 dB
Gebouw3D	2,70	2,87					0	0	0	0 dB
Gebouw3D	2,44	2,55					0	0	0	0 dB
Gebouw3D	2,44	2,55					0	0	0	0 dB
Gebouw3D	2,70	2,98					0	0	0	0 dB
Gebouw3D	2,44	2,56					0	0	0	0 dB
Gebouw3D	2,68	2,91					0	0	0	0 dB
Gebouw3D	1,11	9,00					0	0	0	0 dB
Gebouw3D	5,61	9,59					0	0	0	0 dB
Gebouw3D	2,69	3,00					0	0	0	0 dB
Gebouw3D	0,42	9,00					0	0	0	0 dB
Gebouw3D	2,70	2,72					0	0	0	0 dB
Gebouw3D	5,66	9,01					0	0	0	0 dB
Gebouw3D	5,40	9,00					0	0	0	0 dB
Gebouw3D	5,39	9,00					0	0	0	0 dB
Gebouw3D	5,40	9,00					0	0	0	0 dB
Gebouw3D	5,38	9,58					0	0	0	0 dB
Gebouw3D	3,90	10,38					0	0	0	0 dB
Gebouw3D	5,39	9,59					0	0	0	0 dB
Gebouw3D	5,39	9,59					0	0	0	0 dB
Gebouw3D	5,39	9,59					0	0	0	0 dB





## Invoergegevens van het model Gaffelstraat

Model: Ontwikkelingslocatie Gaffelstraat  
 Purmerend - Purmerend  
 Groep: (hoofdgroep)  
 Lijst van Gebouwen, voor rekenmethode Wegverkeerslawaaï - RMG-2012, wegverkeer

Groep	ItemID	Grp.ID	Datum	Naam	Omschr.	Vorm	X-1
Gebouw3D	10961	1	16:23, 1 jun 2021			Polygoon	127574,09
Gebouw3D	10962	1	16:23, 1 jun 2021			Polygoon	127572,02
Gebouw3D	10963	1	16:23, 1 jun 2021			Polygoon	127569,84
Gebouw3D	10964	1	16:23, 1 jun 2021			Polygoon	127570,66
Gebouw3D	11058	1	16:23, 1 jun 2021			Polygoon	127210,26
Gebouw3D	11059	1	16:23, 1 jun 2021			Polygoon	127218,85
Gebouw3D	11060	1	16:23, 1 jun 2021			Polygoon	127210,92
Gebouw3D	11061	1	16:23, 1 jun 2021			Polygoon	127229,85
Gebouw3D	11062	1	16:23, 1 jun 2021			Polygoon	127237,72
Gebouw3D	11063	1	16:23, 1 jun 2021			Polygoon	127241,43
Gebouw3D	11064	1	16:23, 1 jun 2021			Polygoon	127243,88
Gebouw3D	11065	1	16:23, 1 jun 2021			Polygoon	127239,25
Gebouw3D	11066	1	16:23, 1 jun 2021			Polygoon	127247,01
Gebouw3D	11067	1	16:23, 1 jun 2021			Polygoon	127251,16
Gebouw3D	11068	1	16:23, 1 jun 2021			Polygoon	127257,02
Gebouw3D	11069	1	16:23, 1 jun 2021			Polygoon	127262,30
Gebouw3D	11070	1	16:23, 1 jun 2021			Polygoon	127276,32
Gebouw3D	11071	1	16:23, 1 jun 2021			Polygoon	127271,62
Gebouw3D	11072	1	16:23, 1 jun 2021			Polygoon	127278,58
Gebouw3D	11074	1	16:23, 1 jun 2021			Polygoon	127223,82
Gebouw3D	11075	1	16:23, 1 jun 2021			Polygoon	127287,21
Gebouw3D	11076	1	16:23, 1 jun 2021			Polygoon	127202,65
Gebouw3D	11078	1	16:23, 1 jun 2021			Polygoon	127566,36
Gebouw3D	11079	1	16:23, 1 jun 2021			Polygoon	127568,17
Gebouw3D	11080	1	16:23, 1 jun 2021			Polygoon	127548,85
Gebouw3D	11081	1	16:23, 1 jun 2021			Polygoon	127556,26
Gebouw3D	11082	1	16:23, 1 jun 2021			Polygoon	127499,36
Gebouw3D	11083	1	16:23, 1 jun 2021			Polygoon	127551,43
Gebouw3D	11084	1	16:23, 1 jun 2021			Polygoon	127529,06
Gebouw3D	11085	1	16:23, 1 jun 2021			Polygoon	127514,12
Gebouw3D	11086	1	16:23, 1 jun 2021			Polygoon	127546,08
Gebouw3D	11087	1	16:23, 1 jun 2021			Polygoon	127550,38
Gebouw3D	11088	1	16:23, 1 jun 2021			Polygoon	127549,02
Gebouw3D	11089	1	16:23, 1 jun 2021			Polygoon	127492,81
Gebouw3D	11090	1	16:23, 1 jun 2021			Polygoon	127495,00
Gebouw3D	11091	1	16:23, 1 jun 2021			Polygoon	127548,26
Gebouw3D	11092	1	16:23, 1 jun 2021			Polygoon	127567,36
Gebouw3D	11093	1	16:23, 1 jun 2021			Polygoon	127506,06
Gebouw3D	11094	1	16:23, 1 jun 2021			Polygoon	127506,06
Gebouw3D	11095	1	16:23, 1 jun 2021			Polygoon	127489,31
Gebouw3D	11096	1	16:23, 1 jun 2021			Polygoon	127491,51
Gebouw3D	11097	1	16:23, 1 jun 2021			Polygoon	127511,68
Gebouw3D	11098	1	16:23, 1 jun 2021			Polygoon	127502,57
Gebouw3D	11099	1	16:23, 1 jun 2021			Polygoon	127514,09
Gebouw3D	11100	1	16:23, 1 jun 2021			Polygoon	127547,87
Gebouw3D	11101	1	16:23, 1 jun 2021			Polygoon	127523,29
Gebouw3D	11102	1	16:23, 1 jun 2021			Polygoon	127558,49
Gebouw3D	11103	1	16:23, 1 jun 2021			Polygoon	127526,33
Gebouw3D	11104	1	16:23, 1 jun 2021			Polygoon	127534,35
Gebouw3D	11105	1	16:23, 1 jun 2021			Polygoon	127544,88
Gebouw3D	11106	1	16:23, 1 jun 2021			Polygoon	127537,38
Gebouw3D	11107	1	16:23, 1 jun 2021			Polygoon	127518,24
Gebouw3D	11108	1	16:23, 1 jun 2021			Polygoon	127517,60
Gebouw3D	11109	1	16:23, 1 jun 2021			Polygoon	127542,68
Gebouw3D	11110	1	16:23, 1 jun 2021			Polygoon	127554,08
Gebouw3D	11111	1	16:23, 1 jun 2021			Polygoon	127554,08
Gebouw3D	11112	1	16:23, 1 jun 2021			Polygoon	127559,14
Gebouw3D	11113	1	16:23, 1 jun 2021			Polygoon	127561,92
Gebouw3D	11114	1	16:23, 1 jun 2021			Polygoon	127526,96
Gebouw3D	11115	1	16:23, 1 jun 2021			Polygoon	127521,40
Gebouw3D	11116	1	16:23, 1 jun 2021			Polygoon	127528,85
Gebouw3D	11117	1	16:23, 1 jun 2021			Polygoon	127497,51
Gebouw3D	11118	1	16:23, 1 jun 2021			Polygoon	127497,85

## Invoergegevens van het model

### Gaffelstraat

Model: Ontwikkelingslocatie Gaffelstraat  
 Purmerend - Purmerend  
 Groep: (hoofdgroep)  
 Lijst van Gebouwen, voor rekenmethode WegverkeerslawaaI - RMG-2012, wegverkeer

Groep	Y-1	Hoogte	Rel.H	Maaiveld	Hdef.	Vormpunten	Omtrek	Oppervlak
Gebouw3D	502428,90	2,50	2,50	0,00	Relatief	4	9,94	6,17
Gebouw3D	502425,47	2,40	2,40	0,00	Relatief	4	9,94	6,17
Gebouw3D	502426,78	2,40	2,40	0,00	Relatief	4	10,02	6,27
Gebouw3D	502428,13	2,50	2,50	0,00	Relatief	4	10,00	6,25
Gebouw3D	502205,39	9,30	9,30	0,00	Relatief	8	31,51	53,59
Gebouw3D	502220,16	7,60	7,60	0,00	Relatief	6	34,80	61,92
Gebouw3D	502224,95	7,70	7,70	0,00	Relatief	8	37,39	58,01
Gebouw3D	502209,26	8,30	8,30	0,00	Relatief	6	37,44	60,55
Gebouw3D	502200,99	3,10	3,10	0,00	Relatief	4	16,70	15,99
Gebouw3D	502217,55	7,70	7,70	0,00	Relatief	6	36,99	58,35
Gebouw3D	502200,74	3,10	3,10	0,00	Relatief	4	16,74	16,03
Gebouw3D	502203,53	8,20	8,20	0,00	Relatief	6	37,02	58,57
Gebouw3D	502195,38	5,10	5,10	0,00	Relatief	6	43,05	75,32
Gebouw3D	502231,07	2,90	2,90	0,00	Relatief	13	69,41	179,85
Gebouw3D	502254,14	8,10	8,10	0,00	Relatief	8	45,88	105,24
Gebouw3D	502295,43	5,20	5,20	0,00	Relatief	10	59,27	126,33
Gebouw3D	502250,29	2,90	2,90	0,00	Relatief	12	38,92	84,55
Gebouw3D	502267,68	3,70	3,70	0,00	Relatief	4	27,54	47,39
Gebouw3D	502279,02	3,80	3,80	0,00	Relatief	4	30,25	50,99
Gebouw3D	502199,29	3,80	3,80	0,00	Relatief	4	15,87	15,48
Gebouw3D	502216,78	8,70	8,70	0,00	Relatief	4	17,56	17,92
Gebouw3D	502198,28	9,50	9,50	0,00	Relatief	12	27,79	47,30
Gebouw3D	502253,35	3,20	3,20	0,00	Relatief	4	15,14	10,66
Gebouw3D	502253,80	8,30	8,30	0,00	Relatief	4	27,63	46,25
Gebouw3D	502258,48	2,50	2,50	0,00	Relatief	4	10,92	7,21
Gebouw3D	502260,31	2,50	2,50	0,00	Relatief	4	10,93	7,24
Gebouw3D	502260,93	7,20	7,20	0,00	Relatief	4	31,45	57,13
Gebouw3D	502261,43	2,50	2,50	0,00	Relatief	4	10,94	7,25
Gebouw3D	502261,78	8,30	8,30	0,00	Relatief	4	27,34	45,88
Gebouw3D	502272,53	8,00	8,00	0,00	Relatief	4	27,28	45,68
Gebouw3D	502269,70	2,50	2,50	0,00	Relatief	4	11,02	7,38
Gebouw3D	502270,76	2,50	2,50	0,00	Relatief	4	11,01	7,37
Gebouw3D	502276,25	2,50	2,50	0,00	Relatief	4	10,94	7,30
Gebouw3D	502277,91	2,50	2,50	0,00	Relatief	4	10,95	7,26
Gebouw3D	502278,45	2,40	2,40	0,00	Relatief	4	10,95	7,26
Gebouw3D	502279,31	2,50	2,50	0,00	Relatief	4	10,90	7,25
Gebouw3D	502286,83	8,50	8,50	0,00	Relatief	4	27,26	45,61
Gebouw3D	502281,19	2,50	2,50	0,00	Relatief	4	10,96	7,27
Gebouw3D	502281,19	2,50	2,50	0,00	Relatief	4	10,94	7,25
Gebouw3D	502281,63	2,40	2,40	0,00	Relatief	4	10,92	7,24
Gebouw3D	502282,17	2,40	2,40	0,00	Relatief	4	10,92	7,23
Gebouw3D	502282,59	2,50	2,50	0,00	Relatief	4	18,12	18,76
Gebouw3D	502284,90	2,50	2,50	0,00	Relatief	4	10,92	7,22
Gebouw3D	502287,74	2,40	2,40	0,00	Relatief	4	11,04	7,41
Gebouw3D	502290,54	2,50	2,50	0,00	Relatief	4	10,93	7,29
Gebouw3D	502290,01	2,50	2,50	0,00	Relatief	4	10,89	7,22
Gebouw3D	502290,53	8,50	8,50	0,00	Relatief	4	26,85	44,03
Gebouw3D	502290,80	2,50	2,50	0,00	Relatief	4	10,84	7,15
Gebouw3D	502292,75	2,40	2,40	0,00	Relatief	4	10,86	7,20
Gebouw3D	502293,06	2,50	2,50	0,00	Relatief	4	10,92	7,28
Gebouw3D	502293,53	2,50	2,50	0,00	Relatief	4	10,89	7,20
Gebouw3D	502299,12	3,20	3,20	0,00	Relatief	4	17,18	15,83
Gebouw3D	502301,71	8,60	8,60	0,00	Relatief	4	27,92	47,58
Gebouw3D	502301,92	2,70	2,70	0,00	Relatief	4	10,90	7,20
Gebouw3D	502307,05	3,00	3,00	0,00	Relatief	4	13,78	6,74
Gebouw3D	502307,05	8,60	8,60	0,00	Relatief	4	27,52	45,94
Gebouw3D	502320,27	8,60	8,60	0,00	Relatief	6	30,81	47,65
Gebouw3D	502308,97	8,50	8,50	0,00	Relatief	4	26,85	44,02
Gebouw3D	502312,31	8,70	8,70	0,00	Relatief	4	26,83	43,95
Gebouw3D	502310,94	8,70	8,70	0,00	Relatief	4	27,44	45,74
Gebouw3D	502304,54	3,20	3,20	0,00	Relatief	4	16,81	15,45
Gebouw3D	502268,43	7,90	7,90	0,00	Relatief	4	26,83	43,95
Gebouw3D	502304,12	8,60	8,60	0,00	Relatief	4	26,90	44,19

## Invoergegevens van het model

### Gaffelstraat

Model: Ontwikkelingslocatie Gaffelstraat  
Purmerend - Purmerend

Groep: (hoofdgroep)  
Lijst van Gebouwen, voor rekenmethode Wegverkeerslawaaï - RMG-2012, wegverkeer

Groep	Min.lengte	Max.lengte	Functie	Gebouwtype	BAG-id	Gemeente	Jaar	AHN-jaar	Trust	Cp
Gebouw3D	2,44	2,54					0	0	0	0 dB
Gebouw3D	2,44	2,54					0	0	0	0 dB
Gebouw3D	2,44	2,58					0	0	0	0 dB
Gebouw3D	2,44	2,57					0	0	0	0 dB
Gebouw3D	0,25	9,25					0	0	0	0 dB
Gebouw3D	1,06	11,98					0	0	0	0 dB
Gebouw3D	1,06	9,30					0	0	0	0 dB
Gebouw3D	2,19	13,08					0	0	0	0 dB
Gebouw3D	2,96	5,38					0	0	0	0 dB
Gebouw3D	2,20	13,10					0	0	0	0 dB
Gebouw3D	2,97	5,40					0	0	0	0 dB
Gebouw3D	2,18	13,10					0	0	0	0 dB
Gebouw3D	2,21	16,07					0	0	0	0 dB
Gebouw3D	1,26	14,04					0	0	0	0 dB
Gebouw3D	0,96	14,04					0	0	0	0 dB
Gebouw3D	2,18	10,53					0	0	0	0 dB
Gebouw3D	0,79	8,36					0	0	0	0 dB
Gebouw3D	6,88	6,89					0	0	0	0 dB
Gebouw3D	5,08	10,05					0	0	0	0 dB
Gebouw3D	3,46	4,47					0	0	0	0 dB
Gebouw3D	3,23	5,55					0	0	0	0 dB
Gebouw3D	0,04	6,67					0	0	0	0 dB
Gebouw3D	1,86	5,70					0	0	0	0 dB
Gebouw3D	5,70	8,12					0	0	0	0 dB
Gebouw3D	2,24	3,21					0	0	0	0 dB
Gebouw3D	2,26	3,20					0	0	0	0 dB
Gebouw3D	5,70	10,03					0	0	0	0 dB
Gebouw3D	2,26	3,21					0	0	0	0 dB
Gebouw3D	5,92	7,74					0	0	0	0 dB
Gebouw3D	5,91	7,73					0	0	0	0 dB
Gebouw3D	2,30	3,21					0	0	0	0 dB
Gebouw3D	2,30	3,20					0	0	0	0 dB
Gebouw3D	2,31	3,16					0	0	0	0 dB
Gebouw3D	2,25	3,22					0	0	0	0 dB
Gebouw3D	2,26	3,22					0	0	0	0 dB
Gebouw3D	2,30	3,15					0	0	0	0 dB
Gebouw3D	5,90	7,73					0	0	0	0 dB
Gebouw3D	2,26	3,22					0	0	0	0 dB
Gebouw3D	2,25	3,22					0	0	0	0 dB
Gebouw3D	2,26	3,20					0	0	0	0 dB
Gebouw3D	2,25	3,20					0	0	0	0 dB
Gebouw3D	3,20	5,86					0	0	0	0 dB
Gebouw3D	2,25	3,20					0	0	0	0 dB
Gebouw3D	2,29	3,23					0	0	0	0 dB
Gebouw3D	2,31	3,16					0	0	0	0 dB
Gebouw3D	2,28	3,15					0	0	0	0 dB
Gebouw3D	5,69	7,73					0	0	0	0 dB
Gebouw3D	2,25	3,16					0	0	0	0 dB
Gebouw3D	2,28	3,14					0	0	0	0 dB
Gebouw3D	2,31	3,16					0	0	0	0 dB
Gebouw3D	2,25	3,18					0	0	0	0 dB
Gebouw3D	2,67	5,91					0	0	0	0 dB
Gebouw3D	5,91	8,06					0	0	0	0 dB
Gebouw3D	2,25	3,20					0	0	0	0 dB
Gebouw3D	1,18	5,71					0	0	0	0 dB
Gebouw3D	5,70	8,07					0	0	0	0 dB
Gebouw3D	0,14	8,10					0	0	0	0 dB
Gebouw3D	5,69	7,73					0	0	0	0 dB
Gebouw3D	5,68	7,73					0	0	0	0 dB
Gebouw3D	5,69	8,02					0	0	0	0 dB
Gebouw3D	2,70	5,69					0	0	0	0 dB
Gebouw3D	5,68	7,73					0	0	0	0 dB
Gebouw3D	5,70	7,75					0	0	0	0 dB



## Invoergegevens van het model Gaffelstraat

Model: Ontwikkelingslocatie Gaffelstraat  
Purmerend - Purmerend

Groep: (hoofdgroep)

Lijst van Gebouwen, voor rekenmethode Wegverkeerslawaaï - RMG-2012, wegverkeer

Groep	ItemID	Grp.ID	Datum	Naam	Omschr.	Vorm	X-1
Gebouw3D	11119	1	16:23, 1 jun 2021			Polygoon	127515,97
Gebouw3D	11120	1	16:23, 1 jun 2021			Polygoon	127410,09
Gebouw3D	11121	1	16:23, 1 jun 2021			Polygoon	127415,69
Gebouw3D	11122	1	16:23, 1 jun 2021			Polygoon	127408,12
Gebouw3D	11123	1	16:23, 1 jun 2021			Polygoon	127413,33
Gebouw3D	11124	1	16:23, 1 jun 2021			Polygoon	127412,02
Gebouw3D	11125	1	16:23, 1 jun 2021			Polygoon	127414,96
Gebouw3D	11126	1	16:23, 1 jun 2021			Polygoon	127424,54
Gebouw3D	11127	1	16:23, 1 jun 2021			Polygoon	127420,59
Gebouw3D	11128	1	16:23, 1 jun 2021			Polygoon	127425,06
Gebouw3D	11129	1	16:23, 1 jun 2021			Polygoon	127421,86
Gebouw3D	11130	1	16:23, 1 jun 2021			Polygoon	127419,65
Gebouw3D	11131	1	16:23, 1 jun 2021			Polygoon	127423,02
Gebouw3D	11132	1	16:23, 1 jun 2021			Polygoon	127425,48
Gebouw3D	11133	1	16:23, 1 jun 2021			Polygoon	127424,12
Gebouw3D	11134	1	16:23, 1 jun 2021			Polygoon	127426,85
Gebouw3D	11135	1	16:23, 1 jun 2021			Polygoon	127428,04
Gebouw3D	11136	1	16:23, 1 jun 2021			Polygoon	127429,21
Gebouw3D	11137	1	16:23, 1 jun 2021			Polygoon	127431,85
Gebouw3D	11138	1	16:23, 1 jun 2021			Polygoon	127434,17
Gebouw3D	11139	1	16:23, 1 jun 2021			Polygoon	127434,43
Gebouw3D	11140	1	16:23, 1 jun 2021			Polygoon	127433,94
Gebouw3D	11141	1	16:23, 1 jun 2021			Polygoon	127433,75
Gebouw3D	11142	1	16:23, 1 jun 2021			Polygoon	127434,43
Gebouw3D	11143	1	16:23, 1 jun 2021			Polygoon	127439,23
Gebouw3D	11144	1	16:23, 1 jun 2021			Polygoon	127438,88
Gebouw3D	11145	1	16:23, 1 jun 2021			Polygoon	127438,37
Gebouw3D	11146	1	16:23, 1 jun 2021			Polygoon	127439,09
Gebouw3D	11147	1	16:23, 1 jun 2021			Polygoon	127439,43
Gebouw3D	11148	1	16:23, 1 jun 2021			Polygoon	127444,75
Gebouw3D	11149	1	16:23, 1 jun 2021			Polygoon	127447,53
Gebouw3D	11150	1	16:23, 1 jun 2021			Polygoon	127447,53
Gebouw3D	11151	1	16:23, 1 jun 2021			Polygoon	127447,33
Gebouw3D	11152	1	16:23, 1 jun 2021			Polygoon	127464,24
Gebouw3D	11153	1	16:23, 1 jun 2021			Polygoon	127466,60
Gebouw3D	11154	1	16:23, 1 jun 2021			Polygoon	127462,81
Gebouw3D	11155	1	16:23, 1 jun 2021			Polygoon	127465,76
Gebouw3D	11156	1	16:23, 1 jun 2021			Polygoon	127468,72
Gebouw3D	11229	1	16:23, 1 jun 2021			Polygoon	127703,98
Gebouw3D	11230	1	16:23, 1 jun 2021			Polygoon	127711,49
Gebouw3D	11231	1	16:23, 1 jun 2021			Polygoon	127706,71
Gebouw3D	11232	1	16:23, 1 jun 2021			Polygoon	127708,07
Gebouw3D	11233	1	16:23, 1 jun 2021			Polygoon	127709,44
Gebouw3D	11234	1	16:23, 1 jun 2021			Polygoon	127712,17
Gebouw3D	11235	1	16:23, 1 jun 2021			Polygoon	127714,53
Gebouw3D	11236	1	16:23, 1 jun 2021			Polygoon	127715,80
Gebouw3D	11237	1	16:23, 1 jun 2021			Polygoon	127720,82
Gebouw3D	11238	1	16:23, 1 jun 2021			Polygoon	127727,54
Gebouw3D	11239	1	16:23, 1 jun 2021			Polygoon	127729,39
Gebouw3D	11240	1	16:23, 1 jun 2021			Polygoon	127733,29
Gebouw3D	11241	1	16:23, 1 jun 2021			Polygoon	127733,29
Gebouw3D	11242	1	16:23, 1 jun 2021			Polygoon	127731,17
Gebouw3D	11243	1	16:23, 1 jun 2021			Polygoon	127736,56
Gebouw3D	11244	1	16:23, 1 jun 2021			Polygoon	127734,84
Gebouw3D	11245	1	16:23, 1 jun 2021			Polygoon	127735,21
Gebouw3D	11246	1	16:23, 1 jun 2021			Polygoon	127735,45
Gebouw3D	11247	1	16:23, 1 jun 2021			Polygoon	127737,86
Gebouw3D	11248	1	16:23, 1 jun 2021			Polygoon	127734,88
Gebouw3D	11249	1	16:23, 1 jun 2021			Polygoon	127735,45
Gebouw3D	11250	1	16:23, 1 jun 2021			Polygoon	127741,34
Gebouw3D	11251	1	16:23, 1 jun 2021			Polygoon	127742,11
Gebouw3D	11252	1	16:23, 1 jun 2021			Polygoon	127738,32
Gebouw3D	11253	1	16:23, 1 jun 2021			Polygoon	127742,82

## Invoergegevens van het model

### Gaffelstraat

Model: Ontwikkelingslocatie Gaffelstraat  
 Purmerend - Purmerend  
 Groep: (hoofdgroep)  
 Lijst van Gebouwen, voor rekenmethode WegverkeerslawaaI - RMG-2012, wegverkeer

Groep	Y-1	Hoogte	Rel.H	Maaiveld	Hdef.	Vormpunten	Omtrek	Oppervlak
Gebouw3D	502265,02	8,30	8,30	0,00	Relatief	4	26,85	44,03
Gebouw3D	502213,01	8,60	8,60	0,00	Relatief	4	27,47	45,82
Gebouw3D	502222,94	8,70	8,70	0,00	Relatief	4	26,86	44,05
Gebouw3D	502207,53	3,20	3,20	0,00	Relatief	4	13,82	6,87
Gebouw3D	502197,44	2,60	2,60	0,00	Relatief	4	10,92	7,29
Gebouw3D	502231,81	8,60	8,60	0,00	Relatief	4	26,88	44,11
Gebouw3D	502200,13	2,50	2,50	0,00	Relatief	4	10,95	7,31
Gebouw3D	502237,55	8,60	8,60	0,00	Relatief	4	26,86	44,05
Gebouw3D	502195,66	8,00	8,00	0,00	Relatief	4	27,82	47,30
Gebouw3D	502237,24	8,60	8,60	0,00	Relatief	6	28,30	47,11
Gebouw3D	502209,25	2,40	2,40	0,00	Relatief	4	10,94	7,24
Gebouw3D	502205,55	3,10	3,10	0,00	Relatief	4	15,72	11,51
Gebouw3D	502211,17	2,40	2,40	0,00	Relatief	4	10,69	6,84
Gebouw3D	502192,70	8,30	8,30	0,00	Relatief	4	26,90	44,21
Gebouw3D	502212,99	2,40	2,40	0,00	Relatief	4	11,14	7,57
Gebouw3D	502236,15	3,20	3,20	0,00	Relatief	4	9,57	5,68
Gebouw3D	502219,47	2,50	2,50	0,00	Relatief	4	10,93	7,23
Gebouw3D	502221,39	2,50	2,50	0,00	Relatief	4	11,01	7,35
Gebouw3D	502216,82	2,50	2,50	0,00	Relatief	4	10,96	7,28
Gebouw3D	502220,69	2,50	2,50	0,00	Relatief	4	10,93	7,23
Gebouw3D	502196,52	7,90	7,90	0,00	Relatief	4	27,38	45,58
Gebouw3D	502229,22	2,40	2,40	0,00	Relatief	4	10,98	7,31
Gebouw3D	502206,22	2,50	2,50	0,00	Relatief	4	10,93	7,25
Gebouw3D	502196,52	3,20	3,20	0,00	Relatief	4	15,89	12,72
Gebouw3D	502193,41	8,30	8,30	0,00	Relatief	4	27,33	45,86
Gebouw3D	502228,54	2,50	2,50	0,00	Relatief	6	17,67	14,59
Gebouw3D	502208,60	8,00	8,00	0,00	Relatief	4	27,31	45,81
Gebouw3D	502235,04	2,50	2,50	0,00	Relatief	6	17,79	14,83
Gebouw3D	502244,49	2,50	2,50	0,00	Relatief	4	10,96	7,28
Gebouw3D	502238,31	2,50	2,50	0,00	Relatief	4	17,75	18,19
Gebouw3D	502201,69	2,60	2,60	0,00	Relatief	4	10,91	7,27
Gebouw3D	502201,69	2,60	2,60	0,00	Relatief	4	10,93	7,28
Gebouw3D	502223,42	7,90	7,90	0,00	Relatief	4	26,87	44,09
Gebouw3D	502191,51	2,60	2,60	0,00	Relatief	4	10,90	7,21
Gebouw3D	502195,30	2,60	2,60	0,00	Relatief	4	11,05	7,43
Gebouw3D	502234,07	8,30	8,30	0,00	Relatief	4	26,84	43,99
Gebouw3D	502238,96	8,30	8,30	0,00	Relatief	4	26,89	44,18
Gebouw3D	502243,84	7,90	7,90	0,00	Relatief	4	26,89	44,14
Gebouw3D	502269,30	8,20	8,20	0,00	Relatief	4	27,32	45,81
Gebouw3D	502271,14	8,20	8,20	0,00	Relatief	4	26,89	44,14
Gebouw3D	502258,23	8,20	8,20	0,00	Relatief	4	27,44	45,73
Gebouw3D	502252,70	7,80	7,80	0,00	Relatief	4	27,40	45,59
Gebouw3D	502247,16	8,20	8,20	0,00	Relatief	4	31,83	58,25
Gebouw3D	502236,09	8,20	8,20	0,00	Relatief	4	26,86	44,06
Gebouw3D	502260,14	3,10	3,10	0,00	Relatief	4	13,38	5,63
Gebouw3D	502254,57	3,00	3,00	0,00	Relatief	4	15,84	12,62
Gebouw3D	502261,69	2,40	2,40	0,00	Relatief	4	11,06	7,44
Gebouw3D	502255,31	2,40	2,40	0,00	Relatief	4	11,19	7,61
Gebouw3D	502258,36	2,40	2,40	0,00	Relatief	4	11,16	7,57
Gebouw3D	502270,79	3,10	3,10	0,00	Relatief	4	15,74	12,38
Gebouw3D	502270,79	7,80	7,80	0,00	Relatief	4	27,50	45,88
Gebouw3D	502244,88	2,40	2,40	0,00	Relatief	4	11,01	7,38
Gebouw3D	502214,57	6,20	6,20	0,00	Relatief	4	34,97	72,92
Gebouw3D	502250,93	2,50	2,50	0,00	Relatief	4	11,05	7,43
Gebouw3D	502244,68	2,40	2,40	0,00	Relatief	4	11,03	7,42
Gebouw3D	502228,16	3,10	3,10	0,00	Relatief	4	15,81	12,49
Gebouw3D	502255,92	2,50	2,50	0,00	Relatief	4	11,03	7,41
Gebouw3D	502248,61	2,50	2,50	0,00	Relatief	4	11,02	7,42
Gebouw3D	502228,16	7,80	7,80	0,00	Relatief	4	27,49	45,89
Gebouw3D	502237,96	3,00	3,00	0,00	Relatief	4	15,76	12,34
Gebouw3D	502263,45	7,40	7,40	0,00	Relatief	8	31,43	57,18
Gebouw3D	502233,11	7,70	7,70	0,00	Relatief	4	27,53	45,98
Gebouw3D	502257,18	2,50	2,50	0,00	Relatief	4	11,00	7,39

## Invoergegevens van het model

### Gaffelstraat

Model: Ontwikkelingslocatie Gaffelstraat  
 Purmerend - Purmerend  
 Groep: (hoofdgroep)  
 Lijst van Gebouwen, voor rekenmethode Wegverkeerslawaaï - RMG-2012, wegverkeer

Groep	Min.lengte	Max.lengte	Functie	Gebouwtype	BAG-id	Gemeente	Jaar	AHN-jaar	Trust	Cp
Gebouw3D	5,69	7,73					0	0	0	0 dB
Gebouw3D	5,70	8,08					0	0	0	0 dB
Gebouw3D	5,69	7,73					0	0	0	0 dB
Gebouw3D	1,15	5,71					0	0	0	0 dB
Gebouw3D	2,32	3,14					0	0	0	0 dB
Gebouw3D	5,69	7,74					0	0	0	0 dB
Gebouw3D	2,30	3,17					0	0	0	0 dB
Gebouw3D	5,69	7,74					0	0	0	0 dB
Gebouw3D	5,92	8,00					0	0	0	0 dB
Gebouw3D	0,34	8,34					0	0	0	0 dB
Gebouw3D	2,24	3,22					0	0	0	0 dB
Gebouw3D	1,93	5,92					0	0	0	0 dB
Gebouw3D	2,13	3,22					0	0	0	0 dB
Gebouw3D	5,71	7,73					0	0	0	0 dB
Gebouw3D	2,35	3,22					0	0	0	0 dB
Gebouw3D	2,09	2,56					0	0	0	0 dB
Gebouw3D	2,24	3,22					0	0	0	0 dB
Gebouw3D	2,28	3,23					0	0	0	0 dB
Gebouw3D	2,26	3,22					0	0	0	0 dB
Gebouw3D	2,24	3,22					0	0	0	0 dB
Gebouw3D	5,71	8,05					0	0	0	0 dB
Gebouw3D	2,27	3,22					0	0	0	0 dB
Gebouw3D	2,26	3,21					0	0	0	0 dB
Gebouw3D	2,16	5,72					0	0	0	0 dB
Gebouw3D	5,93	7,73					0	0	0	0 dB
Gebouw3D	0,97	5,68					0	0	0	0 dB
Gebouw3D	5,91	7,73					0	0	0	0 dB
Gebouw3D	0,98	5,71					0	0	0	0 dB
Gebouw3D	2,27	3,21					0	0	0	0 dB
Gebouw3D	3,20	5,67					0	0	0	0 dB
Gebouw3D	2,31	3,15					0	0	0	0 dB
Gebouw3D	2,30	3,16					0	0	0	0 dB
Gebouw3D	5,70	7,73					0	0	0	0 dB
Gebouw3D	2,26	3,19					0	0	0	0 dB
Gebouw3D	2,31	3,23					0	0	0	0 dB
Gebouw3D	5,68	7,74					0	0	0	0 dB
Gebouw3D	5,71	7,74					0	0	0	0 dB
Gebouw3D	5,70	7,74					0	0	0	0 dB
Gebouw3D	5,92	7,74					0	0	0	0 dB
Gebouw3D	5,70	7,74					0	0	0	0 dB
Gebouw3D	5,70	8,05					0	0	0	0 dB
Gebouw3D	5,69	8,05					0	0	0	0 dB
Gebouw3D	5,71	10,21					0	0	0	0 dB
Gebouw3D	5,71	7,72					0	0	0	0 dB
Gebouw3D	0,95	5,71					0	0	0	0 dB
Gebouw3D	2,16	5,71					0	0	0	0 dB
Gebouw3D	2,32	3,21					0	0	0	0 dB
Gebouw3D	2,34	3,25					0	0	0	0 dB
Gebouw3D	2,33	3,25					0	0	0	0 dB
Gebouw3D	2,16	5,69					0	0	0	0 dB
Gebouw3D	5,69	8,07					0	0	0	0 dB
Gebouw3D	2,31	3,20					0	0	0	0 dB
Gebouw3D	7,72	11,04					0	0	0	0 dB
Gebouw3D	2,30	3,22					0	0	0	0 dB
Gebouw3D	2,33	3,18					0	0	0	0 dB
Gebouw3D	2,13	5,72					0	0	0	0 dB
Gebouw3D	2,32	3,20					0	0	0	0 dB
Gebouw3D	2,34	3,17					0	0	0	0 dB
Gebouw3D	5,71	8,09					0	0	0	0 dB
Gebouw3D	2,12	5,72					0	0	0	0 dB
Gebouw3D	0,12	7,73					0	0	0	0 dB
Gebouw3D	5,69	8,10					0	0	0	0 dB
Gebouw3D	2,33	3,17					0	0	0	0 dB





## Invoergegevens van het model Gaffelstraat

Model: Ontwikkelingslocatie Gaffelstraat  
 Purmerend - Purmerend  
 Groep: (hoofdgroep)  
 Lijst van Gebouwen, voor rekenmethode Wegverkeerslawaaï - RMG-2012, wegverkeer

Groep	ItemID	Grp.ID	Datum	Naam	Omschr.	Vorm	X-1
Gebouw3D	11254	1	16:23, 1 jun 2021			Polygoon	127747,22
Gebouw3D	11255	1	16:23, 1 jun 2021			Polygoon	127750,16
Gebouw3D	11256	1	16:23, 1 jun 2021			Polygoon	127757,04
Gebouw3D	11257	1	16:23, 1 jun 2021			Polygoon	127753,43
Gebouw3D	11258	1	16:23, 1 jun 2021			Polygoon	127614,54
Gebouw3D	11259	1	16:23, 1 jun 2021			Polygoon	127621,45
Gebouw3D	11260	1	16:23, 1 jun 2021			Polygoon	127626,99
Gebouw3D	11261	1	16:23, 1 jun 2021			Polygoon	127632,53
Gebouw3D	11262	1	16:23, 1 jun 2021			Polygoon	127630,69
Gebouw3D	11263	1	16:23, 1 jun 2021			Polygoon	127636,21
Gebouw3D	11264	1	16:23, 1 jun 2021			Polygoon	127592,74
Gebouw3D	11265	1	16:23, 1 jun 2021			Polygoon	127610,26
Gebouw3D	11266	1	16:23, 1 jun 2021			Polygoon	127609,51
Gebouw3D	11267	1	16:23, 1 jun 2021			Polygoon	127597,90
Gebouw3D	11268	1	16:23, 1 jun 2021			Polygoon	127599,48
Gebouw3D	11269	1	16:23, 1 jun 2021			Polygoon	127617,63
Gebouw3D	11270	1	16:23, 1 jun 2021			Polygoon	127617,63
Gebouw3D	11271	1	16:23, 1 jun 2021			Polygoon	127590,03
Gebouw3D	11272	1	16:23, 1 jun 2021			Polygoon	127607,55
Gebouw3D	11273	1	16:23, 1 jun 2021			Polygoon	127625,63
Gebouw3D	11274	1	16:23, 1 jun 2021			Polygoon	127613,72
Gebouw3D	11275	1	16:23, 1 jun 2021			Polygoon	127619,84
Gebouw3D	11276	1	16:23, 1 jun 2021			Polygoon	127640,19
Gebouw3D	11277	1	16:23, 1 jun 2021			Polygoon	127608,28
Gebouw3D	11278	1	16:23, 1 jun 2021			Polygoon	127627,85
Gebouw3D	11279	1	16:23, 1 jun 2021			Polygoon	127588,67
Gebouw3D	11280	1	16:23, 1 jun 2021			Polygoon	127627,85
Gebouw3D	11281	1	16:23, 1 jun 2021			Polygoon	127636,87
Gebouw3D	11282	1	16:23, 1 jun 2021			Polygoon	127607,01
Gebouw3D	11283	1	16:23, 1 jun 2021			Polygoon	127612,78
Gebouw3D	11284	1	16:23, 1 jun 2021			Polygoon	127631,20
Gebouw3D	11285	1	16:23, 1 jun 2021			Polygoon	127606,39
Gebouw3D	11286	1	16:23, 1 jun 2021			Polygoon	127594,09
Gebouw3D	11329	1	16:23, 1 jun 2021			Polygoon	127474,21
Gebouw3D	11330	1	16:23, 1 jun 2021			Polygoon	127479,80
Gebouw3D	11331	1	16:23, 1 jun 2021			Polygoon	127525,12
Gebouw3D	11332	1	16:23, 1 jun 2021			Polygoon	127455,97
Gebouw3D	11333	1	16:23, 1 jun 2021			Polygoon	127447,81
Gebouw3D	11334	1	16:23, 1 jun 2021			Polygoon	127450,59
Gebouw3D	11335	1	16:23, 1 jun 2021			Polygoon	127532,80
Gebouw3D	11336	1	16:23, 1 jun 2021			Polygoon	127467,18
Gebouw3D	11337	1	16:23, 1 jun 2021			Polygoon	127509,71
Gebouw3D	11338	1	16:23, 1 jun 2021			Polygoon	127513,08
Gebouw3D	11339	1	16:23, 1 jun 2021			Polygoon	127472,78
Gebouw3D	11340	1	16:23, 1 jun 2021			Polygoon	127522,05
Gebouw3D	11341	1	16:23, 1 jun 2021			Polygoon	127501,89
Gebouw3D	11342	1	16:23, 1 jun 2021			Polygoon	127517,43
Gebouw3D	11343	1	16:23, 1 jun 2021			Polygoon	127499,77
Gebouw3D	11344	1	16:23, 1 jun 2021			Polygoon	127490,87
Gebouw3D	11345	1	16:23, 1 jun 2021			Polygoon	127485,91
Gebouw3D	11346	1	16:23, 1 jun 2021			Polygoon	127481,29
Gebouw3D	11347	1	16:23, 1 jun 2021			Polygoon	127533,70
Gebouw3D	11348	1	16:23, 1 jun 2021			Polygoon	127531,62
Gebouw3D	11349	1	16:23, 1 jun 2021			Polygoon	127516,48
Gebouw3D	11350	1	16:23, 1 jun 2021			Polygoon	127506,27
Gebouw3D	11351	1	16:23, 1 jun 2021			Polygoon	127529,46
Gebouw3D	11352	1	16:23, 1 jun 2021			Polygoon	127521,89
Gebouw3D	11353	1	16:23, 1 jun 2021			Polygoon	127525,34
Gebouw3D	11354	1	16:23, 1 jun 2021			Polygoon	127451,48
Gebouw3D	11355	1	16:23, 1 jun 2021			Polygoon	127472,02
Gebouw3D	11356	1	16:23, 1 jun 2021			Polygoon	127475,40
Gebouw3D	11357	1	16:23, 1 jun 2021			Polygoon	127421,98
Gebouw3D	11516	1	16:23, 1 jun 2021			Polygoon	127246,18

## Invoergegevens van het model

### Gaffelstraat

Model: Ontwikkelingslocatie Gaffelstraat  
 Purmerend - Purmerend  
 Groep: (hoofdgroep)  
 Lijst van Gebouwen, voor rekenmethode Wegverkeerslawaaai - RMG-2012, wegverkeer

Groep	Y-1	Hoogte	Rel.H	Maaiveld	Hdef.	Vormpunten	Omtrek	Oppervlak
Gebouw3D	502264,40	2,50	2,50	0,00	Relatief	4	10,96	7,33
Gebouw3D	502252,63	3,00	3,00	0,00	Relatief	4	15,74	12,27
Gebouw3D	502248,41	7,70	7,70	0,00	Relatief	4	27,56	46,10
Gebouw3D	502257,33	7,90	7,90	0,00	Relatief	4	27,27	45,66
Gebouw3D	502299,54	2,50	2,50	0,00	Relatief	4	11,02	7,37
Gebouw3D	502301,24	8,30	8,30	0,00	Relatief	4	27,28	45,70
Gebouw3D	502302,61	7,90	7,90	0,00	Relatief	4	26,85	44,05
Gebouw3D	502303,97	8,20	8,20	0,00	Relatief	4	26,85	44,02
Gebouw3D	502311,47	7,90	7,90	0,00	Relatief	4	26,84	44,00
Gebouw3D	502312,83	7,90	7,90	0,00	Relatief	4	27,30	45,77
Gebouw3D	502306,09	8,50	8,50	0,00	Relatief	4	27,50	45,90
Gebouw3D	502307,20	2,40	2,40	0,00	Relatief	4	10,97	7,35
Gebouw3D	502310,27	2,40	2,40	0,00	Relatief	4	10,96	7,32
Gebouw3D	502319,12	8,50	8,50	0,00	Relatief	4	27,52	45,93
Gebouw3D	502319,51	3,10	3,10	0,00	Relatief	4	14,74	9,54
Gebouw3D	502316,85	2,40	2,40	0,00	Relatief	4	10,94	7,30
Gebouw3D	502316,85	2,40	2,40	0,00	Relatief	4	10,91	7,26
Gebouw3D	502317,17	8,50	8,50	0,00	Relatief	4	26,86	44,07
Gebouw3D	502318,26	2,40	2,40	0,00	Relatief	4	10,93	7,29
Gebouw3D	502318,82	2,40	2,40	0,00	Relatief	4	10,94	7,30
Gebouw3D	502319,50	2,40	2,40	0,00	Relatief	4	10,95	7,32
Gebouw3D	502321,01	2,40	2,40	0,00	Relatief	4	10,93	7,30
Gebouw3D	502321,47	2,50	2,50	0,00	Relatief	4	11,05	7,43
Gebouw3D	502324,96	2,40	2,40	0,00	Relatief	4	10,98	7,34
Gebouw3D	502322,98	2,50	2,50	0,00	Relatief	4	10,96	7,33
Gebouw3D	502322,71	8,60	8,60	0,00	Relatief	4	27,28	45,71
Gebouw3D	502322,98	2,50	2,50	0,00	Relatief	4	10,94	7,31
Gebouw3D	502325,22	2,50	2,50	0,00	Relatief	4	11,06	7,44
Gebouw3D	502335,10	8,70	8,70	0,00	Relatief	4	27,34	45,90
Gebouw3D	502336,52	8,70	8,70	0,00	Relatief	4	26,88	44,11
Gebouw3D	502333,10	8,70	8,70	0,00	Relatief	4	26,87	44,08
Gebouw3D	502332,63	2,50	2,50	0,00	Relatief	4	10,91	7,21
Gebouw3D	502300,58	8,50	8,50	0,00	Relatief	4	26,81	43,91
Gebouw3D	502425,16	5,70	5,70	0,00	Relatief	4	29,99	51,85
Gebouw3D	502434,39	7,20	7,20	0,00	Relatief	4	29,97	51,72
Gebouw3D	502430,65	8,10	8,10	0,00	Relatief	4	29,91	51,47
Gebouw3D	502442,47	8,40	8,40	0,00	Relatief	4	29,97	51,74
Gebouw3D	502447,50	8,40	8,40	0,00	Relatief	4	29,94	51,62
Gebouw3D	502452,10	8,10	8,10	0,00	Relatief	4	29,94	51,64
Gebouw3D	502453,81	2,50	2,50	0,00	Relatief	4	10,04	6,29
Gebouw3D	502461,03	7,30	7,30	0,00	Relatief	4	29,96	51,73
Gebouw3D	502463,15	2,50	2,50	0,00	Relatief	4	9,95	6,18
Gebouw3D	502462,95	2,50	2,50	0,00	Relatief	4	10,08	6,35
Gebouw3D	502470,29	8,10	8,10	0,00	Relatief	4	29,90	51,50
Gebouw3D	502467,31	7,30	7,30	0,00	Relatief	4	29,93	51,65
Gebouw3D	502469,73	2,50	2,50	0,00	Relatief	4	9,98	6,22
Gebouw3D	502470,11	5,80	5,80	0,00	Relatief	4	29,93	51,64
Gebouw3D	502480,79	7,30	7,30	0,00	Relatief	4	29,92	51,61
Gebouw3D	502497,35	7,30	7,30	0,00	Relatief	4	29,95	51,73
Gebouw3D	502489,17	5,80	5,80	0,00	Relatief	4	29,93	51,65
Gebouw3D	502491,96	7,30	7,30	0,00	Relatief	4	30,47	54,20
Gebouw3D	502450,42	2,50	2,50	0,00	Relatief	4	9,92	6,15
Gebouw3D	502446,98	2,50	2,50	0,00	Relatief	4	9,92	6,15
Gebouw3D	502463,75	2,50	2,50	0,00	Relatief	4	9,85	6,07
Gebouw3D	502462,38	2,50	2,50	0,00	Relatief	4	10,01	6,26
Gebouw3D	502448,29	2,60	2,60	0,00	Relatief	4	10,03	6,28
Gebouw3D	502456,62	2,40	2,40	0,00	Relatief	4	10,19	6,49
Gebouw3D	502457,48	2,40	2,40	0,00	Relatief	4	10,07	6,34
Gebouw3D	502472,04	2,60	2,60	0,00	Relatief	4	14,01	12,25
Gebouw3D	502445,36	2,40	2,40	0,00	Relatief	4	9,87	6,09
Gebouw3D	502446,25	2,40	2,40	0,00	Relatief	4	9,89	6,11
Gebouw3D	502475,72	3,20	3,20	0,00	Relatief	4	19,35	23,11
Gebouw3D	502141,75	8,00	8,00	0,00	Relatief	6	36,83	58,10

## Invoergegevens van het model

### Gaffelstraat

Model: Ontwikkelingslocatie Gaffelstraat  
Purmerend - Purmerend

Groep: (hoofdgroep)  
Lijst van Gebouwen, voor rekenmethode Wegverkeerslawaaï - RMG-2012, wegverkeer

Groep	Min.lengte	Max.lengte	Functie	Gebouwtype	BAG-id	Gemeente	Jaar	AHN-jaar	Trust	Cp
Gebouw3D	2,29	3,21					0	0	0	0 dB
Gebouw3D	2,14	5,73					0	0	0	0 dB
Gebouw3D	5,71	8,07					0	0	0	0 dB
Gebouw3D	5,91	7,71					0	0	0	0 dB
Gebouw3D	2,29	3,21					0	0	0	0 dB
Gebouw3D	5,90	7,72					0	0	0	0 dB
Gebouw3D	5,70	7,72					0	0	0	0 dB
Gebouw3D	5,70	7,73					0	0	0	0 dB
Gebouw3D	5,69	7,73					0	0	0	0 dB
Gebouw3D	5,92	7,73					0	0	0	0 dB
Gebouw3D	5,70	8,06					0	0	0	0 dB
Gebouw3D	2,32	3,17					0	0	0	0 dB
Gebouw3D	2,31	3,17					0	0	0	0 dB
Gebouw3D	5,70	8,11					0	0	0	0 dB
Gebouw3D	1,63	5,70					0	0	0	0 dB
Gebouw3D	2,31	3,16					0	0	0	0 dB
Gebouw3D	2,31	3,15					0	0	0	0 dB
Gebouw3D	5,70	7,72					0	0	0	0 dB
Gebouw3D	2,31	3,16					0	0	0	0 dB
Gebouw3D	2,31	3,16					0	0	0	0 dB
Gebouw3D	2,32	3,16					0	0	0	0 dB
Gebouw3D	2,32	3,15					0	0	0	0 dB
Gebouw3D	2,31	3,21					0	0	0	0 dB
Gebouw3D	2,31	3,17					0	0	0	0 dB
Gebouw3D	2,32	3,16					0	0	0	0 dB
Gebouw3D	2,32	3,16					0	0	0	0 dB
Gebouw3D	5,92	7,72					0	0	0	0 dB
Gebouw3D	2,32	3,16					0	0	0	0 dB
Gebouw3D	2,31	3,21					0	0	0	0 dB
Gebouw3D	5,93	7,74					0	0	0	0 dB
Gebouw3D	5,69	7,74					0	0	0	0 dB
Gebouw3D	5,69	7,74					0	0	0	0 dB
Gebouw3D	2,24	3,21					0	0	0	0 dB
Gebouw3D	5,67	7,72					0	0	0	0 dB
Gebouw3D	5,40	9,59					0	0	0	0 dB
Gebouw3D	5,39	9,59					0	0	0	0 dB
Gebouw3D	5,36	9,59					0	0	0	0 dB
Gebouw3D	5,40	9,59					0	0	0	0 dB
Gebouw3D	5,38	9,58					0	0	0	0 dB
Gebouw3D	5,38	9,58					0	0	0	0 dB
Gebouw3D	2,44	2,58					0	0	0	0 dB
Gebouw3D	5,39	9,58					0	0	0	0 dB
Gebouw3D	2,44	2,55					0	0	0	0 dB
Gebouw3D	2,44	2,61					0	0	0	0 dB
Gebouw3D	5,38	9,57					0	0	0	0 dB
Gebouw3D	5,40	9,57					0	0	0	0 dB
Gebouw3D	2,44	2,55					0	0	0	0 dB
Gebouw3D	5,40	9,57					0	0	0	0 dB
Gebouw3D	5,40	9,56					0	0	0	0 dB
Gebouw3D	5,40	9,57					0	0	0	0 dB
Gebouw3D	5,40	9,57					0	0	0	0 dB
Gebouw3D	5,66	9,57					0	0	0	0 dB
Gebouw3D	2,44	2,52					0	0	0	0 dB
Gebouw3D	2,44	2,52					0	0	0	0 dB
Gebouw3D	2,44	2,49					0	0	0	0 dB
Gebouw3D	2,44	2,58					0	0	0	0 dB
Gebouw3D	2,44	2,58					0	0	0	0 dB
Gebouw3D	2,52	2,58					0	0	0	0 dB
Gebouw3D	2,52	2,52					0	0	0	0 dB
Gebouw3D	3,34	3,66					0	0	0	0 dB
Gebouw3D	2,42	2,52					0	0	0	0 dB
Gebouw3D	2,43	2,52					0	0	0	0 dB
Gebouw3D	4,29	5,39					0	0	0	0 dB
Gebouw3D	2,18	13,02					0	0	0	0 dB



## Invoergegevens van het model Gaffelstraat

Model: Ontwikkelingslocatie Gaffelstraat  
 Purmerend - Purmerend  
 Groep: (hoofdgroep)  
 Lijst van Gebouwen, voor rekenmethode Wegverkeerslawaaï - RMG-2012, wegverkeer

Groep	ItemID	Grp.ID	Datum	Naam	Omschr.	Vorm	X-1
Gebouw3D	11517	1	16:23, 1 jun 2021			Polygoon	127246,83
Gebouw3D	11518	1	16:23, 1 jun 2021			Polygoon	127258,78
Gebouw3D	11519	1	16:23, 1 jun 2021			Polygoon	127248,05
Gebouw3D	11520	1	16:23, 1 jun 2021			Polygoon	127266,30
Gebouw3D	11521	1	16:23, 1 jun 2021			Polygoon	127272,19
Gebouw3D	11522	1	16:23, 1 jun 2021			Polygoon	127262,63
Gebouw3D	11523	1	16:23, 1 jun 2021			Polygoon	127266,04
Gebouw3D	11524	1	16:23, 1 jun 2021			Polygoon	127267,10
Gebouw3D	11525	1	16:23, 1 jun 2021			Polygoon	127283,05
Gebouw3D	11526	1	16:23, 1 jun 2021			Polygoon	127271,71
Gebouw3D	11527	1	16:23, 1 jun 2021			Polygoon	127278,84
Gebouw3D	11528	1	16:23, 1 jun 2021			Polygoon	127278,45
Gebouw3D	11529	1	16:23, 1 jun 2021			Polygoon	127284,50
Gebouw3D	11530	1	16:23, 1 jun 2021			Polygoon	127288,44
Gebouw3D	11531	1	16:23, 1 jun 2021			Polygoon	127293,55
Gebouw3D	11532	1	16:23, 1 jun 2021			Polygoon	127289,45
Gebouw3D	11533	1	16:23, 1 jun 2021			Polygoon	127276,40
Gebouw3D	12396	1	16:23, 1 jun 2021			Polygoon	127396,72
Gebouw3D	12397	1	16:23, 1 jun 2021			Polygoon	127393,99
Gebouw3D	12398	1	16:23, 1 jun 2021			Polygoon	127404,90
Gebouw3D	12399	1	16:23, 1 jun 2021			Polygoon	127406,97
Gebouw3D	12400	1	16:23, 1 jun 2021			Polygoon	127411,37
Gebouw3D	12401	1	16:23, 1 jun 2021			Polygoon	127412,88
Gebouw3D	12402	1	16:23, 1 jun 2021			Polygoon	127428,13
Gebouw3D	12403	1	16:23, 1 jun 2021			Polygoon	127429,34
Gebouw3D	12404	1	16:23, 1 jun 2021			Polygoon	127433,35
Gebouw3D	12405	1	16:23, 1 jun 2021			Polygoon	127437,75
Gebouw3D	12406	1	16:23, 1 jun 2021			Polygoon	127451,20
Gebouw3D	12407	1	16:23, 1 jun 2021			Polygoon	127456,47
Gebouw3D	12408	1	16:23, 1 jun 2021			Polygoon	127460,02
Gebouw3D	12409	1	16:23, 1 jun 2021			Polygoon	127461,10
Gebouw3D	12410	1	16:23, 1 jun 2021			Polygoon	127461,34
Gebouw3D	12411	1	16:23, 1 jun 2021			Polygoon	127467,81
Gebouw3D	12412	1	16:23, 1 jun 2021			Polygoon	127471,25
Gebouw3D	12413	1	16:23, 1 jun 2021			Polygoon	127472,07
Gebouw3D	12414	1	16:23, 1 jun 2021			Polygoon	127475,67
Gebouw3D	12415	1	16:23, 1 jun 2021			Polygoon	127476,99
Gebouw3D	12416	1	16:23, 1 jun 2021			Polygoon	127476,61
Gebouw3D	12417	1	16:23, 1 jun 2021			Polygoon	127481,25
Gebouw3D	12418	1	16:23, 1 jun 2021			Polygoon	127481,55
Gebouw3D	12419	1	16:23, 1 jun 2021			Polygoon	127483,69
Gebouw3D	12420	1	16:23, 1 jun 2021			Polygoon	127489,30
Gebouw3D	12421	1	16:23, 1 jun 2021			Polygoon	127492,07
Gebouw3D	12422	1	16:23, 1 jun 2021			Polygoon	127492,96
Gebouw3D	12423	1	16:23, 1 jun 2021			Polygoon	127469,15
Gebouw3D	12424	1	16:23, 1 jun 2021			Polygoon	127464,41
Gebouw3D	12425	1	16:23, 1 jun 2021			Polygoon	127465,73
Gebouw3D	12426	1	16:23, 1 jun 2021			Polygoon	127458,26
Gebouw3D	12427	1	16:23, 1 jun 2021			Polygoon	127453,39
Gebouw3D	12428	1	16:23, 1 jun 2021			Polygoon	127464,26
Gebouw3D	12429	1	16:23, 1 jun 2021			Polygoon	127462,24
Gebouw3D	12430	1	16:23, 1 jun 2021			Polygoon	127451,84
Gebouw3D	12431	1	16:23, 1 jun 2021			Polygoon	127456,22
Gebouw3D	12432	1	16:23, 1 jun 2021			Polygoon	127428,25
Gebouw3D	12433	1	16:23, 1 jun 2021			Polygoon	127466,86
Gebouw3D	12434	1	16:23, 1 jun 2021			Polygoon	127430,08
Gebouw3D	12435	1	16:23, 1 jun 2021			Polygoon	127453,64
Gebouw3D	12436	1	16:23, 1 jun 2021			Polygoon	127400,66
Gebouw3D	12437	1	16:23, 1 jun 2021			Polygoon	127489,44
Gebouw3D	12438	1	16:23, 1 jun 2021			Polygoon	127493,55
Gebouw3D	13583	1	16:23, 1 jun 2021			Polygoon	127504,62
Gebouw3D	13584	1	16:23, 1 jun 2021			Polygoon	127511,61
Gebouw3D	13585	1	16:23, 1 jun 2021			Polygoon	127512,81

## Invoergegevens van het model

### Gaffelstraat

Model: Ontwikkelingslocatie Gaffelstraat  
 Purmerend - Purmerend  
 Groep: (hoofdgroep)  
 Lijst van Gebouwen, voor rekenmethode WegverkeerslawaaI - RMG-2012, wegverkeer

Groep	Y-1	Hoogte	Rel.H	Maaiveld	Hdef.	Vormpunten	Omtrek	Oppervlak
Gebouw3D	502107,05	7,90	7,90	0,00	Relatief	8	37,53	59,23
Gebouw3D	502108,95	8,00	8,00	0,00	Relatief	6	37,33	60,25
Gebouw3D	502140,63	8,10	8,10	0,00	Relatief	6	37,34	60,36
Gebouw3D	502121,37	8,00	8,00	0,00	Relatief	6	37,47	60,73
Gebouw3D	502131,06	7,70	7,70	0,00	Relatief	8	37,51	59,27
Gebouw3D	502160,39	3,30	3,30	0,00	Relatief	4	13,32	11,06
Gebouw3D	502150,86	7,20	7,20	0,00	Relatief	6	37,04	58,61
Gebouw3D	502186,74	8,20	8,20	0,00	Relatief	6	36,86	58,17
Gebouw3D	502149,74	7,60	7,60	0,00	Relatief	6	41,50	72,16
Gebouw3D	502183,95	8,40	8,40	0,00	Relatief	6	37,34	60,32
Gebouw3D	502164,55	6,00	6,00	0,00	Relatief	6	42,45	74,87
Gebouw3D	502171,37	7,20	7,20	0,00	Relatief	6	37,00	58,40
Gebouw3D	502174,00	7,20	7,20	0,00	Relatief	6	37,04	58,71
Gebouw3D	502180,53	5,70	5,70	0,00	Relatief	8	37,56	59,20
Gebouw3D	502136,74	2,40	2,40	0,00	Relatief	4	13,41	11,14
Gebouw3D	502107,37	7,30	7,30	0,00	Relatief	8	37,35	57,99
Gebouw3D	502117,90	3,40	3,40	0,00	Relatief	5	13,58	12,02
Gebouw3D	502427,48	7,70	7,70	0,00	Relatief	8	34,51	62,16
Gebouw3D	502417,57	9,90	9,90	0,00	Relatief	4	4,96	1,34
Gebouw3D	502464,47	8,20	8,20	0,00	Relatief	6	27,52	46,59
Gebouw3D	502444,43	7,70	7,70	0,00	Relatief	8	35,20	62,22
Gebouw3D	502460,69	3,00	3,00	0,00	Relatief	4	16,97	17,78
Gebouw3D	502450,61	9,90	9,90	0,00	Relatief	4	4,68	1,12
Gebouw3D	502479,23	10,00	10,00	0,00	Relatief	6	27,89	47,52
Gebouw3D	502466,73	3,00	3,00	0,00	Relatief	4	16,65	17,04
Gebouw3D	502464,30	3,00	3,00	0,00	Relatief	4	16,93	17,70
Gebouw3D	502466,20	8,20	8,20	0,00	Relatief	6	27,53	46,65
Gebouw3D	502488,44	8,00	8,00	0,00	Relatief	6	34,78	54,56
Gebouw3D	502421,14	2,60	2,60	0,00	Relatief	4	14,72	12,00
Gebouw3D	502427,01	2,40	2,40	0,00	Relatief	4	12,73	9,77
Gebouw3D	502421,10	2,50	2,50	0,00	Relatief	4	9,99	6,24
Gebouw3D	502426,21	2,50	2,50	0,00	Relatief	4	10,03	6,29
Gebouw3D	502432,20	2,50	2,50	0,00	Relatief	4	10,01	6,26
Gebouw3D	502420,27	7,20	7,20	0,00	Relatief	4	30,53	54,41
Gebouw3D	502487,65	2,60	2,60	0,00	Relatief	4	10,00	6,24
Gebouw3D	502452,88	2,50	2,50	0,00	Relatief	4	9,98	6,23
Gebouw3D	502455,07	2,50	2,50	0,00	Relatief	4	9,97	6,21
Gebouw3D	502467,94	2,50	2,50	0,00	Relatief	6	19,78	19,36
Gebouw3D	502462,11	2,50	2,50	0,00	Relatief	4	9,99	6,24
Gebouw3D	502481,97	2,50	2,50	0,00	Relatief	4	10,10	6,37
Gebouw3D	502480,69	2,50	2,50	0,00	Relatief	4	9,84	6,05
Gebouw3D	502475,42	2,40	2,40	0,00	Relatief	4	9,99	6,24
Gebouw3D	502478,50	2,40	2,40	0,00	Relatief	4	10,06	6,32
Gebouw3D	502475,13	2,40	2,40	0,00	Relatief	4	9,90	6,12
Gebouw3D	502434,41	2,50	2,50	0,00	Relatief	4	9,91	6,14
Gebouw3D	502434,26	2,50	2,50	0,00	Relatief	4	10,01	6,25
Gebouw3D	502436,45	2,50	2,50	0,00	Relatief	4	9,92	6,15
Gebouw3D	502500,11	8,10	8,10	0,00	Relatief	6	29,25	48,27
Gebouw3D	502502,14	2,90	2,90	0,00	Relatief	4	10,11	6,29
Gebouw3D	502515,44	3,20	3,20	0,00	Relatief	5	17,00	17,84
Gebouw3D	502512,09	8,50	8,50	0,00	Relatief	6	27,51	46,58
Gebouw3D	502518,39	8,40	8,40	0,00	Relatief	6	27,48	46,48
Gebouw3D	502520,28	3,20	3,20	0,00	Relatief	4	16,92	17,67
Gebouw3D	502490,64	2,50	2,50	0,00	Relatief	4	14,68	12,33
Gebouw3D	502454,89	6,40	6,40	0,00	Relatief	4	35,90	68,30
Gebouw3D	502493,61	2,90	2,90	0,00	Relatief	4	13,07	10,61
Gebouw3D	502475,63	2,30	2,30	0,00	Relatief	4	20,05	24,11
Gebouw3D	502463,67	2,50	2,50	0,00	Relatief	6	25,33	29,32
Gebouw3D	502450,32	6,90	6,90	0,00	Relatief	4	31,88	57,17
Gebouw3D	502438,62	7,20	7,20	0,00	Relatief	4	29,94	51,62
Gebouw3D	502477,85	7,30	7,30	0,00	Relatief	4	30,45	54,14
Gebouw3D	502450,02	7,20	7,20	0,00	Relatief	4	29,95	51,71
Gebouw3D	502472,90	7,30	7,30	0,00	Relatief	4	30,49	54,31

## Invoergegevens van het model

### Gaffelstraat

Model: Ontwikkelingslocatie Gaffelstraat  
 Purmerend - Purmerend  
 Groep: (hoofdgroep)  
 Lijst van Gebouwen, voor rekenmethode Wegverkeerslawaaï - RMG-2012, wegverkeer

Groep	Min.lengte	Max.lengte	Functie	Gebouwtype	BAG-id	Gemeente	Jaar	AHN-jaar	Trust	Cp
Gebouw3D	0,28	13,04					0	0	0	0 dB
Gebouw3D	2,17	13,04					0	0	0	0 dB
Gebouw3D	2,18	13,02					0	0	0	0 dB
Gebouw3D	2,24	13,08					0	0	0	0 dB
Gebouw3D	0,26	13,08					0	0	0	0 dB
Gebouw3D	3,18	3,48					0	0	0	0 dB
Gebouw3D	2,21	13,12					0	0	0	0 dB
Gebouw3D	2,19	13,05					0	0	0	0 dB
Gebouw3D	2,18	15,12					0	0	0	0 dB
Gebouw3D	2,19	13,05					0	0	0	0 dB
Gebouw3D	2,21	15,61					0	0	0	0 dB
Gebouw3D	2,18	13,10					0	0	0	0 dB
Gebouw3D	2,21	13,11					0	0	0	0 dB
Gebouw3D	0,30	13,11					0	0	0	0 dB
Gebouw3D	3,04	3,66					0	0	0	0 dB
Gebouw3D	1,07	9,23					0	0	0	0 dB
Gebouw3D	1,28	3,53					0	0	0	0 dB
Gebouw3D	0,69	9,88					0	0	0	0 dB
Gebouw3D	0,69	1,69					0	0	0	0 dB
Gebouw3D	0,09	7,49					0	0	0	0 dB
Gebouw3D	0,96	9,91					0	0	0	0 dB
Gebouw3D	3,76	4,71					0	0	0	0 dB
Gebouw3D	0,42	1,67					0	0	0	0 dB
Gebouw3D	0,23	7,50					0	0	0	0 dB
Gebouw3D	3,56	4,70					0	0	0	0 dB
Gebouw3D	3,67	4,70					0	0	0	0 dB
Gebouw3D	0,24	7,47					0	0	0	0 dB
Gebouw3D	2,27	9,90					0	0	0	0 dB
Gebouw3D	2,44	4,92					0	0	0	0 dB
Gebouw3D	2,58	3,79					0	0	0	0 dB
Gebouw3D	2,44	2,56					0	0	0	0 dB
Gebouw3D	2,44	2,58					0	0	0	0 dB
Gebouw3D	2,44	2,58					0	0	0	0 dB
Gebouw3D	5,63	9,60					0	0	0	0 dB
Gebouw3D	2,46	2,55					0	0	0	0 dB
Gebouw3D	2,44	2,56					0	0	0	0 dB
Gebouw3D	2,44	2,55					0	0	0	0 dB
Gebouw3D	0,38	6,99					0	0	0	0 dB
Gebouw3D	2,44	2,56					0	0	0	0 dB
Gebouw3D	2,44	2,62					0	0	0	0 dB
Gebouw3D	2,44	2,49					0	0	0	0 dB
Gebouw3D	2,44	2,56					0	0	0	0 dB
Gebouw3D	2,44	2,60					0	0	0	0 dB
Gebouw3D	2,44	2,52					0	0	0	0 dB
Gebouw3D	2,44	2,53					0	0	0	0 dB
Gebouw3D	2,44	2,58					0	0	0	0 dB
Gebouw3D	2,44	2,53					0	0	0	0 dB
Gebouw3D	0,79	7,48					0	0	0	0 dB
Gebouw3D	2,27	2,95					0	0	0	0 dB
Gebouw3D	0,01	4,71					0	0	0	0 dB
Gebouw3D	0,01	7,48					0	0	0	0 dB
Gebouw3D	0,20	7,46					0	0	0	0 dB
Gebouw3D	3,70	4,70					0	0	0	0 dB
Gebouw3D	2,60	4,74					0	0	0	0 dB
Gebouw3D	5,47	12,48					0	0	0	0 dB
Gebouw3D	3,00	3,54					0	0	0	0 dB
Gebouw3D	4,00	6,03					0	0	0	0 dB
Gebouw3D	2,80	6,52					0	0	0	0 dB
Gebouw3D	3,99	10,37					0	0	0	0 dB
Gebouw3D	5,38	9,58					0	0	0	0 dB
Gebouw3D	5,66	9,56					0	0	0	0 dB
Gebouw3D	5,40	9,57					0	0	0	0 dB
Gebouw3D	5,67	9,57					0	0	0	0 dB





## Invoergegevens van het model Gaffelstraat

Model: Ontwikkelingslocatie Gaffelstraat  
 Purmerend - Purmerend  
 Groep: (hoofdgroep)  
 Lijst van Gebouwen, voor rekenmethode Wegverkeerslawaaï - RMG-2012, wegverkeer

Groep	ItemID	Grp.ID	Datum	Naam	Omschr.	Vorm	X-1
Gebouw3D	13586	1	16:23, 1 jun 2021			Polygoon	127530,05
Gebouw3D	13587	1	16:23, 1 jun 2021			Polygoon	127531,29
Gebouw3D	13588	1	16:23, 1 jun 2021			Polygoon	127536,25
Gebouw3D	13589	1	16:23, 1 jun 2021			Polygoon	127536,56
Gebouw3D	13590	1	16:23, 1 jun 2021			Polygoon	127540,87
Gebouw3D	13591	1	16:23, 1 jun 2021			Polygoon	127550,35
Gebouw3D	13592	1	16:23, 1 jun 2021			Polygoon	127551,93
Gebouw3D	13593	1	16:23, 1 jun 2021			Polygoon	127556,90
Gebouw3D	13594	1	16:23, 1 jun 2021			Polygoon	127565,82
Gebouw3D	13597	1	16:23, 1 jun 2021			Polygoon	127584,51
Gebouw3D	13600	1	16:23, 1 jun 2021			Polygoon	127587,83
Gebouw3D	13601	1	16:23, 1 jun 2021			Polygoon	127597,30
Gebouw3D	14074	1	16:23, 1 jun 2021			Polygoon	127512,11
Gebouw3D	14075	1	16:23, 1 jun 2021			Polygoon	127512,11
Gebouw3D	14076	1	16:23, 1 jun 2021			Polygoon	127507,20
Gebouw3D	14077	1	16:23, 1 jun 2021			Polygoon	127509,72
Gebouw3D	14078	1	16:23, 1 jun 2021			Polygoon	127537,58
Gebouw3D	14079	1	16:23, 1 jun 2021			Polygoon	127529,76
Gebouw3D	14080	1	16:23, 1 jun 2021			Polygoon	127540,89
Gebouw3D	14081	1	16:23, 1 jun 2021			Polygoon	127532,56
Gebouw3D	14082	1	16:23, 1 jun 2021			Polygoon	127543,17
Gebouw3D	14083	1	16:23, 1 jun 2021			Polygoon	127538,13
Gebouw3D	14084	1	16:23, 1 jun 2021			Polygoon	127546,49
Gebouw3D	14085	1	16:23, 1 jun 2021			Polygoon	127523,25
Gebouw3D	14086	1	16:23, 1 jun 2021			Polygoon	127518,38
Gebouw3D	14087	1	16:23, 1 jun 2021			Polygoon	127520,92
Gebouw3D	14088	1	16:23, 1 jun 2021			Polygoon	127538,07
Gebouw3D	14089	1	16:23, 1 jun 2021			Polygoon	127549,95
Gebouw3D	14090	1	16:23, 1 jun 2021			Polygoon	127540,91
Gebouw3D	14091	1	16:23, 1 jun 2021			Polygoon	127543,80
Gebouw3D	14092	1	16:23, 1 jun 2021			Polygoon	127534,45
Gebouw3D	14093	1	16:23, 1 jun 2021			Polygoon	127540,52
Gebouw3D	14094	1	16:23, 1 jun 2021			Polygoon	127548,77
Gebouw3D	14095	1	16:23, 1 jun 2021			Polygoon	127537,31
Gebouw3D	14096	1	16:23, 1 jun 2021			Polygoon	127504,44
Gebouw3D	14097	1	16:23, 1 jun 2021			Polygoon	127499,33
Gebouw3D	14098	1	16:23, 1 jun 2021			Polygoon	127502,16
Gebouw3D	14099	1	16:23, 1 jun 2021			Polygoon	127504,44
Gebouw3D	14100	1	16:23, 1 jun 2021			Polygoon	127510,58
Gebouw3D	14101	1	16:23, 1 jun 2021			Polygoon	127514,54
Gebouw3D	14102	1	16:23, 1 jun 2021			Polygoon	127507,66
Gebouw3D	14103	1	16:23, 1 jun 2021			Polygoon	127507,23
Gebouw3D	14104	1	16:23, 1 jun 2021			Polygoon	127531,15
Gebouw3D	14105	1	16:23, 1 jun 2021			Polygoon	127502,91
Gebouw3D	14106	1	16:23, 1 jun 2021			Polygoon	127507,74
Gebouw3D	14107	1	16:23, 1 jun 2021			Polygoon	127505,22
Gebouw3D	14108	1	16:23, 1 jun 2021			Polygoon	127505,12
Gebouw3D	14109	1	16:23, 1 jun 2021			Polygoon	127522,01
Gebouw3D	14110	1	16:23, 1 jun 2021			Polygoon	127519,22
Gebouw3D	14111	1	16:23, 1 jun 2021			Polygoon	127526,92
Gebouw3D	14112	1	16:23, 1 jun 2021			Polygoon	127521,21
Gebouw3D	14113	1	16:23, 1 jun 2021			Polygoon	127516,29
Gebouw3D	14114	1	16:23, 1 jun 2021			Polygoon	127499,64
Gebouw3D	14115	1	16:23, 1 jun 2021			Polygoon	127498,46
Gebouw3D	14116	1	16:23, 1 jun 2021			Polygoon	127512,02
Gebouw3D	14117	1	16:23, 1 jun 2021			Polygoon	127509,39
Gebouw3D	14118	1	16:23, 1 jun 2021			Polygoon	127509,74
Gebouw3D	14119	1	16:23, 1 jun 2021			Polygoon	127514,17
Gebouw3D	14120	1	16:23, 1 jun 2021			Polygoon	127517,63
Gebouw3D	14121	1	16:23, 1 jun 2021			Polygoon	127520,38
Gebouw3D	14122	1	16:23, 1 jun 2021			Polygoon	127519,86
Gebouw3D	14123	1	16:23, 1 jun 2021			Polygoon	127522,64
Gebouw3D	14124	1	16:23, 1 jun 2021			Polygoon	127525,95

## Invoergegevens van het model

### Gaffelstraat

Model: Ontwikkelingslocatie Gaffelstraat  
 Purmerend - Purmerend  
 Groep: (hoofdgroep)  
 Lijst van Gebouwen, voor rekenmethode WegverkeerslawaaI - RMG-2012, wegverkeer

Groep	Y-1	Hoogte	Rel.H	Maaiveld	Hdef.	Vormpunten	Omtrek	Oppervlak
Gebouw3D	502438,88	8,10	8,10	0,00	Relatief	4	30,55	54,53
Gebouw3D	502461,73	7,30	7,30	0,00	Relatief	4	29,94	51,66
Gebouw3D	502469,91	7,30	7,30	0,00	Relatief	4	29,94	51,68
Gebouw3D	502423,74	8,10	8,10	0,00	Relatief	4	30,49	54,30
Gebouw3D	502467,12	7,30	7,30	0,00	Relatief	4	29,91	51,50
Gebouw3D	502461,39	8,10	8,10	0,00	Relatief	4	30,55	54,59
Gebouw3D	502449,22	7,30	7,30	0,00	Relatief	4	30,49	54,27
Gebouw3D	502457,40	7,30	7,30	0,00	Relatief	4	29,96	51,75
Gebouw3D	502440,84	7,30	7,30	0,00	Relatief	4	29,96	51,77
Gebouw3D	502429,56	7,30	7,30	0,00	Relatief	4	30,45	54,12
Gebouw3D	502427,56	7,30	7,30	0,00	Relatief	4	30,45	54,15
Gebouw3D	502421,81	7,30	7,30	0,00	Relatief	4	29,93	51,67
Gebouw3D	502048,49	2,60	2,60	0,00	Relatief	4	11,07	7,60
Gebouw3D	502048,49	2,60	2,60	0,00	Relatief	4	10,71	7,07
Gebouw3D	502048,49	2,60	2,60	0,00	Relatief	4	10,90	7,35
Gebouw3D	502052,67	2,60	2,60	0,00	Relatief	4	10,84	7,27
Gebouw3D	502055,66	8,50	8,50	0,00	Relatief	6	25,33	36,71
Gebouw3D	502056,76	5,00	5,00	0,00	Relatief	4	15,83	13,60
Gebouw3D	502062,67	8,50	8,50	0,00	Relatief	6	25,44	37,08
Gebouw3D	502061,36	4,90	4,90	0,00	Relatief	4	15,86	13,57
Gebouw3D	502064,90	8,50	8,50	0,00	Relatief	6	25,37	36,82
Gebouw3D	502070,64	5,00	5,00	0,00	Relatief	4	15,79	13,50
Gebouw3D	502071,92	8,50	8,50	0,00	Relatief	6	25,46	37,10
Gebouw3D	502066,98	2,50	2,50	0,00	Relatief	4	10,87	7,31
Gebouw3D	502067,05	2,50	2,50	0,00	Relatief	4	10,90	7,35
Gebouw3D	502071,23	2,50	2,50	0,00	Relatief	4	10,89	7,33
Gebouw3D	502070,68	5,00	5,00	0,00	Relatief	4	15,86	13,59
Gebouw3D	502076,12	8,50	8,50	0,00	Relatief	6	25,35	36,79
Gebouw3D	502075,30	4,90	4,90	0,00	Relatief	4	15,75	13,46
Gebouw3D	502079,83	4,00	4,00	0,00	Relatief	4	22,32	31,12
Gebouw3D	502085,48	2,60	2,60	0,00	Relatief	4	10,92	7,37
Gebouw3D	502100,64	2,60	2,60	0,00	Relatief	4	10,76	7,18
Gebouw3D	502102,67	2,60	2,60	0,00	Relatief	4	10,86	7,29
Gebouw3D	502090,23	2,60	2,60	0,00	Relatief	4	17,16	16,84
Gebouw3D	502065,78	5,10	5,10	0,00	Relatief	4	16,20	14,52
Gebouw3D	502062,52	8,50	8,50	0,00	Relatief	6	25,15	36,26
Gebouw3D	502067,15	8,50	8,50	0,00	Relatief	6	25,05	36,03
Gebouw3D	502065,78	5,10	5,10	0,00	Relatief	4	16,17	14,53
Gebouw3D	502081,02	8,50	8,50	0,00	Relatief	6	25,18	36,38
Gebouw3D	502078,62	3,10	3,10	0,00	Relatief	4	20,27	25,53
Gebouw3D	502076,42	8,50	8,50	0,00	Relatief	6	25,05	35,92
Gebouw3D	502070,39	5,10	5,10	0,00	Relatief	4	16,11	14,39
Gebouw3D	502094,14	2,60	2,60	0,00	Relatief	4	11,01	7,52
Gebouw3D	502041,40	2,60	2,60	0,00	Relatief	4	10,78	7,18
Gebouw3D	502041,26	2,60	2,60	0,00	Relatief	4	10,70	7,06
Gebouw3D	502037,08	2,60	2,60	0,00	Relatief	4	11,07	7,60
Gebouw3D	502084,33	5,80	5,80	0,00	Relatief	4	28,83	48,68
Gebouw3D	502048,82	5,00	5,00	0,00	Relatief	4	28,79	48,58
Gebouw3D	502044,20	5,00	5,00	0,00	Relatief	4	28,80	48,60
Gebouw3D	502039,54	5,70	5,70	0,00	Relatief	4	28,81	48,62
Gebouw3D	502093,52	5,80	5,80	0,00	Relatief	4	28,84	48,71
Gebouw3D	502102,82	5,80	5,80	0,00	Relatief	4	28,85	48,74
Gebouw3D	502027,83	2,60	2,60	0,00	Relatief	4	11,07	7,60
Gebouw3D	501962,89	5,80	5,80	0,00	Relatief	4	29,18	50,31
Gebouw3D	501962,71	8,40	8,40	0,00	Relatief	6	25,67	37,93
Gebouw3D	501970,83	3,10	3,10	0,00	Relatief	4	5,85	1,74
Gebouw3D	501973,04	8,50	8,50	0,00	Relatief	8	25,31	34,92
Gebouw3D	501961,41	4,90	4,90	0,00	Relatief	4	16,35	14,38
Gebouw3D	501972,17	8,50	8,50	0,00	Relatief	6	25,24	36,54
Gebouw3D	501976,81	8,50	8,50	0,00	Relatief	6	25,12	36,19
Gebouw3D	501970,83	5,00	5,00	0,00	Relatief	4	15,87	13,71
Gebouw3D	501975,45	5,00	5,00	0,00	Relatief	4	15,93	13,86
Gebouw3D	501986,06	8,50	8,50	0,00	Relatief	6	25,38	37,08

## Invoergegevens van het model

### Gaffelstraat

Model: Ontwikkelingslocatie Gaffelstraat  
Purmerend - Purmerend

Groep: (hoofdgroep)  
Lijst van Gebouwen, voor rekenmethode Wegverkeerslawaaï - RMG-2012, wegverkeer

Groep	Min.lengte	Max.lengte	Functie	Gebouwtype	BAG-id	Gemeente	Jaar	AHN-jaar	Trust	Cp
Gebouw3D	5,66	9,59					0	0	0	0 dB
Gebouw3D	5,40	9,57					0	0	0	0 dB
Gebouw3D	5,40	9,57					0	0	0	0 dB
Gebouw3D	5,67	9,58					0	0	0	0 dB
Gebouw3D	5,36	9,57					0	0	0	0 dB
Gebouw3D	5,68	9,58					0	0	0	0 dB
Gebouw3D	5,66	9,58					0	0	0	0 dB
Gebouw3D	5,39	9,58					0	0	0	0 dB
Gebouw3D	5,38	9,57					0	0	0	0 dB
Gebouw3D	5,65	9,57					0	0	0	0 dB
Gebouw3D	5,66	9,56					0	0	0	0 dB
Gebouw3D	5,39	9,57					0	0	0	0 dB
Gebouw3D	2,53	3,00					0	0	0	0 dB
Gebouw3D	2,36	3,00					0	0	0	0 dB
Gebouw3D	2,45	3,00					0	0	0	0 dB
Gebouw3D	2,42	3,00					0	0	0	0 dB
Gebouw3D	0,80	7,27					0	0	0	0 dB
Gebouw3D	2,52	5,39					0	0	0	0 dB
Gebouw3D	0,79	7,25					0	0	0	0 dB
Gebouw3D	2,45	5,44					0	0	0	0 dB
Gebouw3D	0,80	7,29					0	0	0	0 dB
Gebouw3D	2,50	5,39					0	0	0	0 dB
Gebouw3D	0,80	7,36					0	0	0	0 dB
Gebouw3D	2,43	3,00					0	0	0	0 dB
Gebouw3D	2,45	3,00					0	0	0	0 dB
Gebouw3D	2,44	3,00					0	0	0	0 dB
Gebouw3D	2,44	5,43					0	0	0	0 dB
Gebouw3D	0,79	7,28					0	0	0	0 dB
Gebouw3D	2,49	5,37					0	0	0	0 dB
Gebouw3D	5,47	5,71					0	0	0	0 dB
Gebouw3D	2,43	3,03					0	0	0	0 dB
Gebouw3D	2,45	2,93					0	0	0	0 dB
Gebouw3D	2,42	3,00					0	0	0	0 dB
Gebouw3D	3,03	5,54					0	0	0	0 dB
Gebouw3D	2,67	5,43					0	0	0	0 dB
Gebouw3D	0,81	7,15					0	0	0	0 dB
Gebouw3D	0,79	7,16					0	0	0	0 dB
Gebouw3D	2,66	5,39					0	0	0	0 dB
Gebouw3D	0,80	7,08					0	0	0	0 dB
Gebouw3D	4,63	5,45					0	0	0	0 dB
Gebouw3D	0,80	7,06					0	0	0	0 dB
Gebouw3D	2,60	5,38					0	0	0	0 dB
Gebouw3D	2,51	2,99					0	0	0	0 dB
Gebouw3D	2,39	3,00					0	0	0	0 dB
Gebouw3D	2,35	3,00					0	0	0	0 dB
Gebouw3D	2,53	3,00					0	0	0	0 dB
Gebouw3D	5,40	9,02					0	0	0	0 dB
Gebouw3D	5,40	9,00					0	0	0	0 dB
Gebouw3D	5,40	9,00					0	0	0	0 dB
Gebouw3D	5,40	9,00					0	0	0	0 dB
Gebouw3D	5,40	9,02					0	0	0	0 dB
Gebouw3D	5,40	9,03					0	0	0	0 dB
Gebouw3D	2,53	3,00					0	0	0	0 dB
Gebouw3D	5,59	9,00					0	0	0	0 dB
Gebouw3D	0,79	7,19					0	0	0	0 dB
Gebouw3D	0,82	2,10					0	0	0	0 dB
Gebouw3D	0,22	6,49					0	0	0	0 dB
Gebouw3D	2,51	5,62					0	0	0	0 dB
Gebouw3D	0,79	7,26					0	0	0	0 dB
Gebouw3D	0,79	7,16					0	0	0	0 dB
Gebouw3D	2,51	5,39					0	0	0	0 dB
Gebouw3D	2,54	5,39					0	0	0	0 dB
Gebouw3D	0,79	7,15					0	0	0	0 dB



## Invoergegevens van het model Gaffelstraat

Model: Ontwikkelingslocatie Gaffelstraat  
 Purmerend - Purmerend  
 Groep: (hoofdgroep)  
 Lijst van Gebouwen, voor rekenmethode Wegverkeerslawaaï - RMG-2012, wegverkeer

Groep	ItemID	Grp.ID	Datum	Naam	Omschr.	Vorm	X-1
Gebouw3D	14125	1	16:23, 1 jun 2021			Polygoon	127522,97
Gebouw3D	14126	1	16:23, 1 jun 2021			Polygoon	127521,66
Gebouw3D	14127	1	16:23, 1 jun 2021			Polygoon	127531,11
Gebouw3D	14128	1	16:23, 1 jun 2021			Polygoon	127531,07
Gebouw3D	14129	1	16:23, 1 jun 2021			Polygoon	127538,74
Gebouw3D	14130	1	16:23, 1 jun 2021			Polygoon	127539,29
Gebouw3D	14131	1	16:23, 1 jun 2021			Polygoon	127534,14
Gebouw3D	14132	1	16:23, 1 jun 2021			Polygoon	127539,29
Gebouw3D	14133	1	16:23, 1 jun 2021			Polygoon	127544,86
Gebouw3D	14134	1	16:23, 1 jun 2021			Polygoon	127538,74
Gebouw3D	14135	1	16:23, 1 jun 2021			Polygoon	127544,34
Gebouw3D	14136	1	16:23, 1 jun 2021			Polygoon	127547,68
Gebouw3D	14137	1	16:23, 1 jun 2021			Polygoon	127543,43
Gebouw3D	14138	1	16:23, 1 jun 2021			Polygoon	127547,14
Gebouw3D	14139	1	16:23, 1 jun 2021			Polygoon	127549,94
Gebouw3D	14140	1	16:23, 1 jun 2021			Polygoon	127552,85
Gebouw3D	14141	1	16:23, 1 jun 2021			Polygoon	127495,66
Gebouw3D	14142	1	16:23, 1 jun 2021			Polygoon	127510,84
Gebouw3D	14143	1	16:23, 1 jun 2021			Polygoon	127515,77
Gebouw3D	14144	1	16:23, 1 jun 2021			Polygoon	127556,80
Gebouw3D	14145	1	16:23, 1 jun 2021			Polygoon	127589,39
Gebouw3D	14146	1	16:23, 1 jun 2021			Polygoon	127560,40
Gebouw3D	14147	1	16:23, 1 jun 2021			Polygoon	127552,04
Gebouw3D	14148	1	16:23, 1 jun 2021			Polygoon	127544,60
Gebouw3D	14149	1	16:23, 1 jun 2021			Polygoon	127563,77
Gebouw3D	14150	1	16:23, 1 jun 2021			Polygoon	127570,47
Gebouw3D	14151	1	16:23, 1 jun 2021			Polygoon	127573,91
Gebouw3D	14152	1	16:23, 1 jun 2021			Polygoon	127579,90
Gebouw3D	14153	1	16:23, 1 jun 2021			Polygoon	127525,32
Gebouw3D	14154	1	16:23, 1 jun 2021			Polygoon	127526,59
Gebouw3D	14155	1	16:23, 1 jun 2021			Polygoon	127577,95
Gebouw3D	14156	1	16:23, 1 jun 2021			Polygoon	127530,90
Gebouw3D	14157	1	16:23, 1 jun 2021			Polygoon	127602,11
Gebouw3D	14158	1	16:23, 1 jun 2021			Polygoon	127532,17
Gebouw3D	14159	1	16:23, 1 jun 2021			Polygoon	127602,11
Gebouw3D	14160	1	16:23, 1 jun 2021			Polygoon	127538,99
Gebouw3D	14161	1	16:23, 1 jun 2021			Polygoon	127554,75
Gebouw3D	14162	1	16:23, 1 jun 2021			Polygoon	127557,54
Gebouw3D	14163	1	16:23, 1 jun 2021			Polygoon	127518,04
Gebouw3D	14164	1	16:23, 1 jun 2021			Polygoon	127512,39
Gebouw3D	14211	1	16:23, 1 jun 2021			Polygoon	127536,17
Gebouw3D	14212	1	16:23, 1 jun 2021			Polygoon	127560,53
Gebouw3D	14213	1	16:23, 1 jun 2021			Polygoon	127597,54
Gebouw3D	14214	1	16:23, 1 jun 2021			Polygoon	127595,56
Gebouw3D	14215	1	16:23, 1 jun 2021			Polygoon	127544,98
Gebouw3D	14216	1	16:23, 1 jun 2021			Polygoon	127587,27
Gebouw3D	14217	1	16:23, 1 jun 2021			Polygoon	127585,30
Gebouw3D	14218	1	16:23, 1 jun 2021			Polygoon	127574,37
Gebouw3D	14219	1	16:23, 1 jun 2021			Polygoon	127564,05
Gebouw3D	14220	1	16:23, 1 jun 2021			Polygoon	127560,04
Gebouw3D	14221	1	16:23, 1 jun 2021			Polygoon	127584,98
Gebouw3D	14222	1	16:23, 1 jun 2021			Polygoon	127553,62
Gebouw3D	14223	1	16:23, 1 jun 2021			Polygoon	127551,74
Gebouw3D	14224	1	16:23, 1 jun 2021			Polygoon	127557,51
Gebouw3D	14225	1	16:23, 1 jun 2021			Polygoon	127558,90
Gebouw3D	14226	1	16:23, 1 jun 2021			Polygoon	127538,56
Gebouw3D	14227	1	16:23, 1 jun 2021			Polygoon	127590,68
Gebouw3D	14228	1	16:23, 1 jun 2021			Polygoon	127583,12
Gebouw3D	14229	1	16:23, 1 jun 2021			Polygoon	127582,98
Gebouw3D	14230	1	16:23, 1 jun 2021			Polygoon	127535,48
Gebouw3D	14231	1	16:23, 1 jun 2021			Polygoon	127543,94
Gebouw3D	14232	1	16:23, 1 jun 2021			Polygoon	127579,73
Gebouw3D	14233	1	16:23, 1 jun 2021			Polygoon	127576,44

## Invoergegevens van het model

### Gaffelstraat

Model: Ontwikkelingslocatie Gaffelstraat  
 Purmerend - Purmerend  
 Groep: (hoofdgroep)  
 Lijst van Gebouwen, voor rekenmethode Wegverkeerslawaaï - RMG-2012, wegverkeer

Groep	Y-1	Hoogte	Rel.H	Maaiveld	Hdef.	Vormpunten	Omtrek	Oppervlak
Gebouw3D	501959,83	2,60	2,60	0,00	Relatief	4	10,89	7,34
Gebouw3D	501963,47	2,50	2,50	0,00	Relatief	4	10,89	7,33
Gebouw3D	501989,48	5,10	5,10	0,00	Relatief	4	16,59	15,13
Gebouw3D	501973,25	2,60	2,60	0,00	Relatief	4	10,89	7,34
Gebouw3D	502002,09	5,90	5,90	0,00	Relatief	6	30,78	52,17
Gebouw3D	502008,07	8,50	8,50	0,00	Relatief	6	25,05	36,01
Gebouw3D	501978,30	2,60	2,60	0,00	Relatief	4	10,90	7,34
Gebouw3D	502008,07	8,50	8,50	0,00	Relatief	6	25,13	36,16
Gebouw3D	502017,33	8,50	8,50	0,00	Relatief	6	25,12	36,18
Gebouw3D	502002,09	5,10	5,10	0,00	Relatief	4	16,13	14,39
Gebouw3D	502011,32	5,10	5,10	0,00	Relatief	4	16,06	14,21
Gebouw3D	502021,92	8,40	8,40	0,00	Relatief	6	25,14	36,21
Gebouw3D	502027,18	8,40	8,40	0,00	Relatief	6	25,44	37,20
Gebouw3D	502015,95	5,00	5,00	0,00	Relatief	4	16,12	14,34
Gebouw3D	502020,55	5,00	5,00	0,00	Relatief	4	16,02	14,13
Gebouw3D	502025,35	5,00	5,00	0,00	Relatief	4	16,59	15,05
Gebouw3D	501958,27	5,80	5,80	0,00	Relatief	4	28,80	48,60
Gebouw3D	502030,33	5,00	5,00	0,00	Relatief	4	28,82	48,65
Gebouw3D	502021,05	5,00	5,00	0,00	Relatief	4	28,83	48,69
Gebouw3D	501876,32	3,10	3,10	0,00	Relatief	7	16,90	11,70
Gebouw3D	501946,11	10,90	10,90	0,00	Relatief	76	230,17	715,00
Gebouw3D	501881,15	3,10	3,10	0,00	Relatief	7	28,65	19,39
Gebouw3D	501884,34	5,80	5,80	0,00	Relatief	7	13,45	9,55
Gebouw3D	501946,41	5,70	5,70	0,00	Relatief	24	139,98	526,34
Gebouw3D	501899,73	5,90	5,90	0,00	Relatief	9	14,85	10,67
Gebouw3D	501895,53	4,10	4,10	0,00	Relatief	4	14,25	8,42
Gebouw3D	501901,22	3,10	3,10	0,00	Relatief	4	13,71	8,45
Gebouw3D	501911,13	3,10	3,10	0,00	Relatief	4	28,59	18,90
Gebouw3D	501920,12	2,50	2,50	0,00	Relatief	4	11,10	7,60
Gebouw3D	501922,22	2,50	2,50	0,00	Relatief	4	11,10	7,60
Gebouw3D	501927,19	5,80	5,80	0,00	Relatief	6	13,51	9,81
Gebouw3D	501929,38	2,50	2,50	0,00	Relatief	4	11,08	7,56
Gebouw3D	501933,36	3,80	3,80	0,00	Relatief	4	11,90	8,47
Gebouw3D	501931,47	2,50	2,50	0,00	Relatief	4	11,06	7,54
Gebouw3D	501933,36	3,80	3,80	0,00	Relatief	4	11,90	8,47
Gebouw3D	501942,75	2,60	2,60	0,00	Relatief	4	21,94	29,84
Gebouw3D	501971,70	4,50	4,50	0,00	Relatief	22	158,58	872,54
Gebouw3D	501949,86	8,80	8,80	0,00	Relatief	8	28,62	19,68
Gebouw3D	501957,51	2,60	2,60	0,00	Relatief	4	11,04	7,56
Gebouw3D	501948,16	2,50	2,50	0,00	Relatief	4	10,80	7,19
Gebouw3D	501858,11	11,70	11,70	0,00	Relatief	55	228,23	754,19
Gebouw3D	501799,27	5,90	5,90	0,00	Relatief	6	14,30	10,11
Gebouw3D	501803,11	3,80	3,80	0,00	Relatief	4	11,83	8,34
Gebouw3D	501804,32	3,80	3,80	0,00	Relatief	4	11,98	8,61
Gebouw3D	501808,40	5,90	5,90	0,00	Relatief	6	14,57	10,89
Gebouw3D	501809,33	3,90	3,90	0,00	Relatief	4	11,83	8,33
Gebouw3D	501810,53	3,80	3,80	0,00	Relatief	4	12,00	8,64
Gebouw3D	501817,17	3,80	3,80	0,00	Relatief	4	11,92	8,50
Gebouw3D	501823,43	3,90	3,90	0,00	Relatief	4	11,87	8,41
Gebouw3D	501825,85	3,90	3,90	0,00	Relatief	4	11,89	8,45
Gebouw3D	501827,15	7,90	7,90	0,00	Relatief	4	28,51	50,08
Gebouw3D	501833,97	3,10	3,10	0,00	Relatief	4	11,95	8,54
Gebouw3D	501830,89	3,90	3,90	0,00	Relatief	4	11,96	8,56
Gebouw3D	501840,32	3,20	3,20	0,00	Relatief	4	18,19	17,69
Gebouw3D	501842,60	7,90	7,90	0,00	Relatief	4	28,83	51,10
Gebouw3D	501842,79	3,20	3,20	0,00	Relatief	6	16,36	8,86
Gebouw3D	501848,22	8,40	8,40	0,00	Relatief	4	28,51	50,11
Gebouw3D	501851,75	8,40	8,40	0,00	Relatief	8	30,06	48,15
Gebouw3D	501851,83	3,70	3,70	0,00	Relatief	4	9,32	3,08
Gebouw3D	501852,99	5,90	5,90	0,00	Relatief	6	14,39	10,53
Gebouw3D	501854,89	3,10	3,10	0,00	Relatief	7	16,51	10,77
Gebouw3D	501853,80	3,70	3,70	0,00	Relatief	6	10,41	3,15
Gebouw3D	501856,84	8,40	8,40	0,00	Relatief	6	28,16	48,02

## Invoergegevens van het model

### Gaffelstraat

Model: Ontwikkelingslocatie Gaffelstraat  
Purmerend - Purmerend

Groep: (hoofdgroep)  
Lijst van Gebouwen, voor rekenmethode Wegverkeerslawaaï - RMG-2012, wegverkeer

Groep	Min.lengte	Max.lengte	Functie	Gebouwtype	BAG-id	Gemeente	Jaar	AHN-jaar	Trust	Cp
Gebouw3D	2,44	3,00					0	0	0	0 dB
Gebouw3D	2,44	3,00					0	0	0	0 dB
Gebouw3D	2,65	5,59					0	0	0	0 dB
Gebouw3D	2,44	3,00					0	0	0	0 dB
Gebouw3D	0,80	9,79					0	0	0	0 dB
Gebouw3D	0,80	7,09					0	0	0	0 dB
Gebouw3D	2,44	3,00					0	0	0	0 dB
Gebouw3D	0,80	7,16					0	0	0	0 dB
Gebouw3D	0,81	7,17					0	0	0	0 dB
Gebouw3D	2,63	5,40					0	0	0	0 dB
Gebouw3D	2,63	5,40					0	0	0	0 dB
Gebouw3D	0,80	7,16					0	0	0	0 dB
Gebouw3D	0,80	7,11					0	0	0	0 dB
Gebouw3D	2,63	5,41					0	0	0	0 dB
Gebouw3D	2,61	5,39					0	0	0	0 dB
Gebouw3D	2,67	5,62					0	0	0	0 dB
Gebouw3D	5,40	9,00					0	0	0	0 dB
Gebouw3D	5,40	9,01					0	0	0	0 dB
Gebouw3D	5,40	9,02					0	0	0	0 dB
Gebouw3D	0,08	6,58					0	0	0	0 dB
Gebouw3D	0,04	16,37					0	0	0	0 dB
Gebouw3D	0,04	12,58					0	0	0	0 dB
Gebouw3D	0,21	4,09					0	0	0	0 dB
Gebouw3D	1,23	54,50					0	0	0	0 dB
Gebouw3D	0,21	4,27					0	0	0	0 dB
Gebouw3D	1,43	5,67					0	0	0	0 dB
Gebouw3D	1,71	5,52					0	0	0	0 dB
Gebouw3D	1,39	12,82					0	0	0	0 dB
Gebouw3D	2,45	3,10					0	0	0	0 dB
Gebouw3D	2,45	3,10					0	0	0	0 dB
Gebouw3D	0,21	4,39					0	0	0	0 dB
Gebouw3D	2,44	3,10					0	0	0	0 dB
Gebouw3D	2,36	3,60					0	0	0	0 dB
Gebouw3D	2,44	3,09					0	0	0	0 dB
Gebouw3D	2,36	3,60					0	0	0	0 dB
Gebouw3D	4,97	6,02					0	0	0	0 dB
Gebouw3D	0,02	30,25					0	0	0	0 dB
Gebouw3D	0,02	11,49					0	0	0	0 dB
Gebouw3D	2,51	3,01					0	0	0	0 dB
Gebouw3D	2,39	3,01					0	0	0	0 dB
Gebouw3D	0,07	17,95					0	0	0	0 dB
Gebouw3D	0,21	4,47					0	0	0	0 dB
Gebouw3D	2,32	3,60					0	0	0	0 dB
Gebouw3D	2,39	3,60					0	0	0	0 dB
Gebouw3D	0,21	4,45					0	0	0	0 dB
Gebouw3D	2,31	3,60					0	0	0	0 dB
Gebouw3D	2,39	3,60					0	0	0	0 dB
Gebouw3D	2,36	3,60					0	0	0	0 dB
Gebouw3D	2,33	3,60					0	0	0	0 dB
Gebouw3D	2,34	3,60					0	0	0	0 dB
Gebouw3D	6,28	7,98					0	0	0	0 dB
Gebouw3D	2,36	3,61					0	0	0	0 dB
Gebouw3D	2,37	3,61					0	0	0	0 dB
Gebouw3D	2,67	6,29					0	0	0	0 dB
Gebouw3D	6,29	8,27					0	0	0	0 dB
Gebouw3D	1,48	6,58					0	0	0	0 dB
Gebouw3D	6,29	7,98					0	0	0	0 dB
Gebouw3D	0,16	8,17					0	0	0	0 dB
Gebouw3D	0,67	3,91					0	0	0	0 dB
Gebouw3D	0,21	4,75					0	0	0	0 dB
Gebouw3D	0,07	6,58					0	0	0	0 dB
Gebouw3D	0,04	4,42					0	0	0	0 dB
Gebouw3D	0,04	8,17					0	0	0	0 dB





## Invoergegevens van het model Gaffelstraat

Model: Ontwikkelingslocatie Gaffelstraat  
 Purmerend - Purmerend  
 Groep: (hoofdgroep)  
 Lijst van Gebouwen, voor rekenmethode Wegverkeerslawaaï - RMG-2012, wegverkeer

Groep	ItemID	Grp.ID	Datum	Naam	Omschr.	Vorm	X-1
Gebouw3D	14234	1	16:23, 1 jun 2021			Polygoon	127601,16
Gebouw3D	14235	1	16:23, 1 jun 2021			Polygoon	127575,05
Gebouw3D	14236	1	16:23, 1 jun 2021			Polygoon	127572,85
Gebouw3D	14237	1	16:23, 1 jun 2021			Polygoon	127597,76
Gebouw3D	14238	1	16:23, 1 jun 2021			Polygoon	127558,91
Gebouw3D	14239	1	16:23, 1 jun 2021			Polygoon	127564,15
Gebouw3D	14240	1	16:23, 1 jun 2021			Polygoon	127579,61
Gebouw3D	14241	1	16:23, 1 jun 2021			Polygoon	127601,31
Gebouw3D	14242	1	16:23, 1 jun 2021			Polygoon	127590,07
Gebouw3D	14243	1	16:23, 1 jun 2021			Polygoon	127624,67
Gebouw3D	14244	1	16:23, 1 jun 2021			Polygoon	127610,00
Gebouw3D	14245	1	16:23, 1 jun 2021			Polygoon	127567,79
Gebouw3D	14246	1	16:23, 1 jun 2021			Polygoon	127600,83
Gebouw3D	14247	1	16:23, 1 jun 2021			Polygoon	127560,31
Gebouw3D	14248	1	16:23, 1 jun 2021			Polygoon	127560,31
Gebouw3D	14249	1	16:23, 1 jun 2021			Polygoon	127565,35
Gebouw3D	14250	1	16:23, 1 jun 2021			Polygoon	127575,86
Gebouw3D	14251	1	16:23, 1 jun 2021			Polygoon	127553,18
Gebouw3D	14252	1	16:23, 1 jun 2021			Polygoon	127558,60
Gebouw3D	14253	1	16:23, 1 jun 2021			Polygoon	127569,06
Gebouw3D	14254	1	16:23, 1 jun 2021			Polygoon	127600,84
Gebouw3D	14255	1	16:23, 1 jun 2021			Polygoon	127574,30
Gebouw3D	14256	1	16:23, 1 jun 2021			Polygoon	127610,26
Gebouw3D	14257	1	16:23, 1 jun 2021			Polygoon	127553,66
Gebouw3D	14258	1	16:23, 1 jun 2021			Polygoon	127557,76
Gebouw3D	14259	1	16:23, 1 jun 2021			Polygoon	127595,53
Gebouw3D	14260	1	16:23, 1 jun 2021			Polygoon	127566,51
Gebouw3D	14261	1	16:23, 1 jun 2021			Polygoon	127554,00
Gebouw3D	14262	1	16:23, 1 jun 2021			Polygoon	127577,03
Gebouw3D	14263	1	16:23, 1 jun 2021			Polygoon	127556,87
Gebouw3D	14264	1	16:23, 1 jun 2021			Polygoon	127559,27
Gebouw3D	14265	1	16:23, 1 jun 2021			Polygoon	127585,16
Gebouw3D	14266	1	16:23, 1 jun 2021			Polygoon	127567,44
Gebouw3D	14267	1	16:23, 1 jun 2021			Polygoon	127587,51
Gebouw3D	14268	1	16:23, 1 jun 2021			Polygoon	127572,17
Gebouw3D	14269	1	16:23, 1 jun 2021			Polygoon	127580,38
Gebouw3D	14270	1	16:23, 1 jun 2021			Polygoon	127580,38
Gebouw3D	14271	1	16:23, 1 jun 2021			Polygoon	127591,02
Gebouw3D	14272	1	16:23, 1 jun 2021			Polygoon	127550,92
Gebouw3D	14273	1	16:23, 1 jun 2021			Polygoon	127556,17
Gebouw3D	14274	1	16:23, 1 jun 2021			Polygoon	127566,86
Gebouw3D	14275	1	16:23, 1 jun 2021			Polygoon	127550,28
Gebouw3D	14276	1	16:23, 1 jun 2021			Polygoon	127594,92
Gebouw3D	14277	1	16:23, 1 jun 2021			Polygoon	127560,77
Gebouw3D	14278	1	16:23, 1 jun 2021			Polygoon	127590,87
Gebouw3D	14279	1	16:23, 1 jun 2021			Polygoon	127581,10
Gebouw3D	14280	1	16:23, 1 jun 2021			Polygoon	127596,84
Gebouw3D	14281	1	16:23, 1 jun 2021			Polygoon	127580,48
Gebouw3D	14282	1	16:23, 1 jun 2021			Polygoon	127585,73
Gebouw3D	14283	1	16:23, 1 jun 2021			Polygoon	127588,71
Gebouw3D	14284	1	16:23, 1 jun 2021			Polygoon	127587,60
Gebouw3D	14285	1	16:23, 1 jun 2021			Polygoon	127613,12
Gebouw3D	14286	1	16:23, 1 jun 2021			Polygoon	127627,89
Gebouw3D	14287	1	16:23, 1 jun 2021			Polygoon	127618,79
Gebouw3D	14288	1	16:23, 1 jun 2021			Polygoon	127606,10
Gebouw3D	14289	1	16:23, 1 jun 2021			Polygoon	127569,48
Gebouw3D	14290	1	16:23, 1 jun 2021			Polygoon	127585,41
Gebouw3D	14291	1	16:23, 1 jun 2021			Polygoon	127622,79
Gebouw3D	14292	1	16:23, 1 jun 2021			Polygoon	127615,94
Gebouw3D	14293	1	16:23, 1 jun 2021			Polygoon	127623,17
Gebouw3D	14294	1	16:23, 1 jun 2021			Polygoon	127561,27
Gebouw3D	14295	1	16:23, 1 jun 2021			Polygoon	127575,60
Gebouw3D	14296	1	16:23, 1 jun 2021			Polygoon	127575,60

## Invoergegevens van het model

### Gaffelstraat

Model: Ontwikkelingslocatie Gaffelstraat  
 Purmerend - Purmerend  
 Groep: (hoofdgroep)  
 Lijst van Gebouwen, voor rekenmethode WegverkeerslawaaI - RMG-2012, wegverkeer

Groep	Y-1	Hoogte	Rel.H	Maaiveld	Hdef.	Vormpunten	Omtrek	Oppervlak
Gebouw3D	501856,78	4,80	4,80	0,00	Relatief	4	18,03	20,31
Gebouw3D	501857,68	8,40	8,40	0,00	Relatief	6	28,12	48,04
Gebouw3D	501857,96	3,60	3,60	0,00	Relatief	5	9,55	3,12
Gebouw3D	501859,88	3,90	3,90	0,00	Relatief	4	11,82	8,32
Gebouw3D	501842,62	7,90	7,90	0,00	Relatief	4	28,32	48,97
Gebouw3D	501839,66	3,20	3,20	0,00	Relatief	4	17,62	16,77
Gebouw3D	501830,40	7,90	7,90	0,00	Relatief	4	27,97	47,91
Gebouw3D	501825,43	5,20	5,20	0,00	Relatief	4	31,55	58,66
Gebouw3D	501864,75	2,10	2,10	0,00	Relatief	4	13,17	10,71
Gebouw3D	502064,87	11,30	11,30	0,00	Relatief	14	68,63	220,98
Gebouw3D	502063,28	2,60	2,60	0,00	Relatief	4	11,19	7,64
Gebouw3D	502072,28	5,80	5,80	0,00	Relatief	4	28,78	48,51
Gebouw3D	502081,74	4,70	4,70	0,00	Relatief	12	41,73	88,80
Gebouw3D	502082,55	8,50	8,50	0,00	Relatief	6	25,37	37,02
Gebouw3D	502082,55	8,50	8,50	0,00	Relatief	6	24,98	35,76
Gebouw3D	502084,61	8,50	8,50	0,00	Relatief	6	25,01	35,84
Gebouw3D	502087,19	8,50	8,50	0,00	Relatief	6	25,25	36,68
Gebouw3D	502088,14	5,10	5,10	0,00	Relatief	4	16,54	15,01
Gebouw3D	502089,47	5,10	5,10	0,00	Relatief	4	16,15	14,48
Gebouw3D	502092,05	5,00	5,00	0,00	Relatief	4	16,10	14,35
Gebouw3D	502091,96	5,80	5,80	0,00	Relatief	12	41,35	87,70
Gebouw3D	502093,50	5,00	5,00	0,00	Relatief	4	15,99	13,92
Gebouw3D	502095,64	2,70	2,70	0,00	Relatief	4	14,26	12,67
Gebouw3D	502099,24	2,50	2,50	0,00	Relatief	4	10,89	7,34
Gebouw3D	502103,32	2,50	2,50	0,00	Relatief	4	11,00	7,50
Gebouw3D	502142,41	5,80	5,80	0,00	Relatief	4	105,85	405,92
Gebouw3D	502102,37	2,60	2,60	0,00	Relatief	4	11,01	7,52
Gebouw3D	502103,95	2,40	2,40	0,00	Relatief	4	16,76	16,12
Gebouw3D	502104,95	2,50	2,50	0,00	Relatief	4	10,84	7,26
Gebouw3D	502104,66	2,50	2,50	0,00	Relatief	4	10,89	7,34
Gebouw3D	502105,22	2,60	2,60	0,00	Relatief	4	10,92	7,38
Gebouw3D	502107,01	2,50	2,50	0,00	Relatief	4	10,81	7,21
Gebouw3D	502107,23	2,60	2,60	0,00	Relatief	4	10,90	7,34
Gebouw3D	502107,55	2,50	2,50	0,00	Relatief	4	11,13	7,69
Gebouw3D	502108,35	2,50	2,50	0,00	Relatief	4	10,83	7,25
Gebouw3D	502110,38	2,60	2,60	0,00	Relatief	4	10,97	7,45
Gebouw3D	502110,38	2,60	2,60	0,00	Relatief	4	10,77	7,15
Gebouw3D	502111,05	2,50	2,50	0,00	Relatief	4	21,63	28,98
Gebouw3D	502116,45	5,10	5,10	0,00	Relatief	4	16,21	14,59
Gebouw3D	502117,75	5,10	5,10	0,00	Relatief	4	16,14	14,43
Gebouw3D	502120,40	5,10	5,10	0,00	Relatief	4	16,49	14,77
Gebouw3D	502119,08	8,50	8,50	0,00	Relatief	6	25,02	35,95
Gebouw3D	502119,71	2,50	2,50	0,00	Relatief	4	10,84	7,25
Gebouw3D	502121,66	8,60	8,60	0,00	Relatief	6	25,07	36,07
Gebouw3D	502136,17	2,60	2,60	0,00	Relatief	4	10,94	7,41
Gebouw3D	502088,47	5,80	5,80	0,00	Relatief	4	28,77	48,52
Gebouw3D	502092,31	5,00	5,00	0,00	Relatief	4	28,80	48,59
Gebouw3D	502066,12	5,80	5,80	0,00	Relatief	4	28,80	48,60
Gebouw3D	502067,41	5,80	5,80	0,00	Relatief	4	28,80	48,59
Gebouw3D	502077,40	5,80	5,80	0,00	Relatief	4	28,79	48,57
Gebouw3D	501942,73	5,90	5,90	0,00	Relatief	9	11,87	7,83
Gebouw3D	501951,60	3,10	3,10	0,00	Relatief	12	69,49	58,74
Gebouw3D	501993,88	10,50	10,50	0,00	Relatief	39	139,73	424,98
Gebouw3D	501960,97	3,90	3,90	0,00	Relatief	4	11,90	8,46
Gebouw3D	501970,63	5,90	5,90	0,00	Relatief	7	13,88	10,22
Gebouw3D	501978,90	4,70	4,70	0,00	Relatief	4	17,98	20,21
Gebouw3D	502013,90	5,70	5,70	0,00	Relatief	6	84,33	302,80
Gebouw3D	501981,99	3,10	3,10	0,00	Relatief	4	28,65	19,32
Gebouw3D	501985,77	5,90	5,90	0,00	Relatief	7	14,29	10,43
Gebouw3D	502001,94	6,90	6,90	0,00	Relatief	6	12,47	8,24
Gebouw3D	501999,50	2,50	2,50	0,00	Relatief	4	10,90	7,36
Gebouw3D	502006,93	2,60	2,60	0,00	Relatief	4	10,88	7,32
Gebouw3D	502006,93	2,60	2,60	0,00	Relatief	4	10,88	7,32

## Invoergegevens van het model

### Gaffelstraat

Model: Ontwikkelingslocatie Gaffelstraat  
Purmerend - Purmerend

Groep: (hoofdgroep)  
Lijst van Gebouwen, voor rekenmethode Wegverkeerslawaaï - RMG-2012, wegverkeer

Groep	Min.lengte	Max.lengte	Functie	Gebouwtype	BAG-id	Gemeente	Jaar	AHN-jaar	Trust	Cp
Gebouw3D	4,49	4,53					0	0	0	0 dB
Gebouw3D	0,01	8,16					0	0	0	0 dB
Gebouw3D	0,01	4,00					0	0	0	0 dB
Gebouw3D	2,31	3,60					0	0	0	0 dB
Gebouw3D	5,99	8,24					0	0	0	0 dB
Gebouw3D	2,69	6,03					0	0	0	0 dB
Gebouw3D	6,00	7,98					0	0	0	0 dB
Gebouw3D	6,00	9,78					0	0	0	0 dB
Gebouw3D	2,93	3,65					0	0	0	0 dB
Gebouw3D	0,29	21,85					0	0	0	0 dB
Gebouw3D	2,38	3,23					0	0	0	0 dB
Gebouw3D	5,33	9,00					0	0	0	0 dB
Gebouw3D	1,30	8,99					0	0	0	0 dB
Gebouw3D	0,81	7,07					0	0	0	0 dB
Gebouw3D	0,80	7,13					0	0	0	0 dB
Gebouw3D	0,80	7,14					0	0	0	0 dB
Gebouw3D	0,80	7,13					0	0	0	0 dB
Gebouw3D	2,66	5,58					0	0	0	0 dB
Gebouw3D	2,65	5,39					0	0	0	0 dB
Gebouw3D	2,64	5,39					0	0	0	0 dB
Gebouw3D	1,29	9,00					0	0	0	0 dB
Gebouw3D	2,48	5,43					0	0	0	0 dB
Gebouw3D	3,36	3,78					0	0	0	0 dB
Gebouw3D	2,44	3,00					0	0	0	0 dB
Gebouw3D	2,49	3,00					0	0	0	0 dB
Gebouw3D	9,29	43,63					0	0	0	0 dB
Gebouw3D	2,49	3,00					0	0	0	0 dB
Gebouw3D	2,99	5,38					0	0	0	0 dB
Gebouw3D	2,41	3,00					0	0	0	0 dB
Gebouw3D	2,43	3,00					0	0	0	0 dB
Gebouw3D	2,44	3,00					0	0	0	0 dB
Gebouw3D	2,38	3,01					0	0	0	0 dB
Gebouw3D	2,45	3,00					0	0	0	0 dB
Gebouw3D	2,55	3,02					0	0	0	0 dB
Gebouw3D	2,41	3,00					0	0	0	0 dB
Gebouw3D	2,48	3,00					0	0	0	0 dB
Gebouw3D	2,38	3,00					0	0	0	0 dB
Gebouw3D	4,89	5,93					0	0	0	0 dB
Gebouw3D	2,69	5,41					0	0	0	0 dB
Gebouw3D	2,66	5,40					0	0	0	0 dB
Gebouw3D	2,60	5,62					0	0	0	0 dB
Gebouw3D	0,79	7,10					0	0	0	0 dB
Gebouw3D	2,42	3,00					0	0	0	0 dB
Gebouw3D	0,79	7,13					0	0	0	0 dB
Gebouw3D	2,47	3,00					0	0	0	0 dB
Gebouw3D	5,40	8,99					0	0	0	0 dB
Gebouw3D	5,40	9,00					0	0	0	0 dB
Gebouw3D	5,40	9,00					0	0	0	0 dB
Gebouw3D	5,40	9,00					0	0	0	0 dB
Gebouw3D	5,40	9,00					0	0	0	0 dB
Gebouw3D	0,04	2,95					0	0	0	0 dB
Gebouw3D	0,59	22,48					0	0	0	0 dB
Gebouw3D	0,03	19,07					0	0	0	0 dB
Gebouw3D	2,35	3,61					0	0	0	0 dB
Gebouw3D	0,21	4,68					0	0	0	0 dB
Gebouw3D	4,47	4,54					0	0	0	0 dB
Gebouw3D	0,27	32,87					0	0	0	0 dB
Gebouw3D	1,42	12,82					0	0	0	0 dB
Gebouw3D	0,21	4,36					0	0	0	0 dB
Gebouw3D	0,21	3,94					0	0	0	0 dB
Gebouw3D	2,45	3,00					0	0	0	0 dB
Gebouw3D	2,44	3,00					0	0	0	0 dB
Gebouw3D	2,44	3,00					0	0	0	0 dB



## Invoergegevens van het model Gaffelstraat

Model: Ontwikkelingslocatie Gaffelstraat  
 Purmerend - Purmerend  
 Groep: (hoofdgroep)  
 Lijst van Gebouwen, voor rekenmethode Wegverkeerslawaaï - RMG-2012, wegverkeer

Groep	ItemID	Grp.ID	Datum	Naam	Omschr.	Vorm	X-1
Gebouw3D	14297	1	16:23, 1 jun 2021			Polygoon	127595,09
Gebouw3D	14298	1	16:23, 1 jun 2021			Polygoon	127578,72
Gebouw3D	14299	1	16:23, 1 jun 2021			Polygoon	127587,75
Gebouw3D	14300	1	16:23, 1 jun 2021			Polygoon	127599,55
Gebouw3D	14301	1	16:23, 1 jun 2021			Polygoon	127581,26
Gebouw3D	14302	1	16:23, 1 jun 2021			Polygoon	127593,34
Gebouw3D	14303	1	16:23, 1 jun 2021			Polygoon	127601,65
Gebouw3D	14304	1	16:23, 1 jun 2021			Polygoon	127581,44
Gebouw3D	14305	1	16:23, 1 jun 2021			Polygoon	127581,44
Gebouw3D	14306	1	16:23, 1 jun 2021			Polygoon	127557,78
Gebouw3D	14307	1	16:23, 1 jun 2021			Polygoon	127625,20
Gebouw3D	14308	1	16:23, 1 jun 2021			Polygoon	127568,65
Gebouw3D	14309	1	16:23, 1 jun 2021			Polygoon	127605,63
Gebouw3D	14310	1	16:23, 1 jun 2021			Polygoon	127587,06
Gebouw3D	14311	1	16:23, 1 jun 2021			Polygoon	127598,97
Gebouw3D	14312	1	16:23, 1 jun 2021			Polygoon	127562,20
Gebouw3D	14313	1	16:23, 1 jun 2021			Polygoon	127587,06
Gebouw3D	14314	1	16:23, 1 jun 2021			Polygoon	127609,55
Gebouw3D	14315	1	16:23, 1 jun 2021			Polygoon	127564,75
Gebouw3D	14316	1	16:23, 1 jun 2021			Polygoon	127604,51
Gebouw3D	14317	1	16:23, 1 jun 2021			Polygoon	127612,84
Gebouw3D	14318	1	16:23, 1 jun 2021			Polygoon	127592,63
Gebouw3D	14319	1	16:23, 1 jun 2021			Polygoon	127607,31
Gebouw3D	14320	1	16:23, 1 jun 2021			Polygoon	127567,82
Gebouw3D	14321	1	16:23, 1 jun 2021			Polygoon	127592,63
Gebouw3D	14322	1	16:23, 1 jun 2021			Polygoon	127616,32
Gebouw3D	14323	1	16:23, 1 jun 2021			Polygoon	127569,06
Gebouw3D	14324	1	16:23, 1 jun 2021			Polygoon	127609,86
Gebouw3D	14325	1	16:23, 1 jun 2021			Polygoon	127610,06
Gebouw3D	14326	1	16:23, 1 jun 2021			Polygoon	127612,97
Gebouw3D	14327	1	16:23, 1 jun 2021			Polygoon	127573,25
Gebouw3D	14328	1	16:23, 1 jun 2021			Polygoon	127598,24
Gebouw3D	14329	1	16:23, 1 jun 2021			Polygoon	127612,79
Gebouw3D	14330	1	16:23, 1 jun 2021			Polygoon	127612,79
Gebouw3D	14331	1	16:23, 1 jun 2021			Polygoon	127577,53
Gebouw3D	14332	1	16:23, 1 jun 2021			Polygoon	127623,80
Gebouw3D	14333	1	16:23, 1 jun 2021			Polygoon	127605,11
Gebouw3D	14334	1	16:23, 1 jun 2021			Polygoon	127624,79
Gebouw3D	14335	1	16:23, 1 jun 2021			Polygoon	127557,54
Gebouw3D	14336	1	16:23, 1 jun 2021			Polygoon	127590,85
Gebouw3D	14337	1	16:23, 1 jun 2021			Polygoon	127593,22
Gebouw3D	14338	1	16:23, 1 jun 2021			Polygoon	127554,05
Gebouw3D	14339	1	16:23, 1 jun 2021			Polygoon	127557,54
Gebouw3D	14340	1	16:23, 1 jun 2021			Polygoon	127554,05
Gebouw3D	14407	1	16:23, 1 jun 2021			Polygoon	127627,21
Gebouw3D	14408	1	16:23, 1 jun 2021			Polygoon	127627,21
Gebouw3D	14409	1	16:23, 1 jun 2021			Polygoon	127617,65
Gebouw3D	14410	1	16:23, 1 jun 2021			Polygoon	127622,45
Gebouw3D	14411	1	16:23, 1 jun 2021			Polygoon	127630,31
Gebouw3D	14412	1	16:23, 1 jun 2021			Polygoon	127608,32
Gebouw3D	14413	1	16:23, 1 jun 2021			Polygoon	127608,32
Gebouw3D	14414	1	16:23, 1 jun 2021			Polygoon	127610,65
Gebouw3D	14415	1	16:23, 1 jun 2021			Polygoon	127626,39
Gebouw3D	14416	1	16:23, 1 jun 2021			Polygoon	127624,56
Gebouw3D	14417	1	16:23, 1 jun 2021			Polygoon	127628,58
Gebouw3D	14418	1	16:23, 1 jun 2021			Polygoon	127614,03
Gebouw3D	14419	1	16:23, 1 jun 2021			Polygoon	127639,77
Gebouw3D	14420	1	16:23, 1 jun 2021			Polygoon	127612,58
Gebouw3D	14421	1	16:23, 1 jun 2021			Polygoon	127616,56
Gebouw3D	14422	1	16:23, 1 jun 2021			Polygoon	127613,89
Gebouw3D	14423	1	16:23, 1 jun 2021			Polygoon	127619,92
Gebouw3D	14424	1	16:23, 1 jun 2021			Polygoon	127618,70
Gebouw3D	14425	1	16:23, 1 jun 2021			Polygoon	127620,72

## Invoergegevens van het model

### Gaffelstraat

Model: Ontwikkelingslocatie Gaffelstraat  
 Purmerend - Purmerend  
 Groep: (hoofdgroep)  
 Lijst van Gebouwen, voor rekenmethode WegverkeerslawaaI - RMG-2012, wegverkeer

Groep	Y-1	Hoogte	Rel.H	Maaiveld	Hdef.	Vormpunten	Omtrek	Oppervlak
Gebouw3D	502010,42	8,40	8,40	0,00	Relatief	8	25,87	36,94
Gebouw3D	502012,09	2,50	2,50	0,00	Relatief	4	10,91	7,37
Gebouw3D	502012,18	4,80	4,80	0,00	Relatief	4	16,06	14,02
Gebouw3D	502017,79	8,40	8,40	0,00	Relatief	6	25,37	36,85
Gebouw3D	502016,29	2,50	2,50	0,00	Relatief	4	10,91	7,37
Gebouw3D	502021,53	4,80	4,80	0,00	Relatief	4	15,95	13,79
Gebouw3D	502022,84	8,40	8,40	0,00	Relatief	6	25,27	36,54
Gebouw3D	502022,38	2,60	2,60	0,00	Relatief	4	10,88	7,32
Gebouw3D	502022,38	2,60	2,60	0,00	Relatief	4	10,89	7,34
Gebouw3D	502023,84	2,60	2,60	0,00	Relatief	4	11,02	7,53
Gebouw3D	501964,29	3,90	3,90	0,00	Relatief	4	12,05	8,72
Gebouw3D	501990,36	5,70	5,70	0,00	Relatief	4	62,69	205,41
Gebouw3D	502029,42	8,40	8,40	0,00	Relatief	6	25,28	36,61
Gebouw3D	502031,64	2,60	2,60	0,00	Relatief	4	10,89	7,34
Gebouw3D	502030,76	4,80	4,80	0,00	Relatief	4	15,89	13,70
Gebouw3D	502031,17	2,60	2,60	0,00	Relatief	4	10,87	7,31
Gebouw3D	502031,64	2,60	2,60	0,00	Relatief	4	10,91	7,36
Gebouw3D	502034,35	8,40	8,40	0,00	Relatief	6	25,25	36,46
Gebouw3D	502035,36	2,50	2,50	0,00	Relatief	4	10,93	7,39
Gebouw3D	502040,03	4,80	4,80	0,00	Relatief	4	15,81	13,56
Gebouw3D	502041,34	8,40	8,40	0,00	Relatief	6	25,35	36,81
Gebouw3D	502040,90	2,50	2,50	0,00	Relatief	6	16,40	13,45
Gebouw3D	502044,67	4,80	4,80	0,00	Relatief	4	15,81	13,48
Gebouw3D	502040,42	2,60	2,60	0,00	Relatief	4	10,84	7,26
Gebouw3D	502040,90	2,60	2,60	0,00	Relatief	4	10,89	7,33
Gebouw3D	502045,54	8,40	8,40	0,00	Relatief	6	25,58	37,34
Gebouw3D	502042,49	2,60	2,60	0,00	Relatief	4	10,94	7,41
Gebouw3D	502049,43	4,80	4,80	0,00	Relatief	4	15,52	12,73
Gebouw3D	502049,31	8,40	8,40	0,00	Relatief	6	25,33	36,64
Gebouw3D	502053,87	4,80	4,80	0,00	Relatief	4	15,81	13,51
Gebouw3D	502049,45	2,50	2,50	0,00	Relatief	4	11,35	8,03
Gebouw3D	502050,13	2,60	2,60	0,00	Relatief	4	10,89	7,33
Gebouw3D	502053,97	8,30	8,30	0,00	Relatief	4	23,98	35,59
Gebouw3D	502053,97	4,90	4,90	0,00	Relatief	6	20,15	18,10
Gebouw3D	502056,57	2,60	2,60	0,00	Relatief	4	10,99	7,49
Gebouw3D	502064,96	7,50	7,50	0,00	Relatief	11	31,20	55,49
Gebouw3D	502055,69	2,60	2,60	0,00	Relatief	4	10,96	7,44
Gebouw3D	502061,03	3,20	3,20	0,00	Relatief	8	14,27	4,09
Gebouw3D	502062,08	5,80	5,80	0,00	Relatief	4	29,13	50,19
Gebouw3D	502059,48	2,60	2,60	0,00	Relatief	4	10,86	7,29
Gebouw3D	502060,07	2,60	2,60	0,00	Relatief	4	10,95	7,42
Gebouw3D	502038,95	5,00	5,00	0,00	Relatief	4	28,77	48,51
Gebouw3D	502062,08	5,80	5,80	0,00	Relatief	4	28,75	48,47
Gebouw3D	502038,95	5,80	5,80	0,00	Relatief	4	28,77	48,53
Gebouw3D	501858,03	7,50	7,50	0,00	Relatief	8	30,60	50,59
Gebouw3D	501858,03	7,50	7,50	0,00	Relatief	6	28,36	48,31
Gebouw3D	501859,36	3,60	3,60	0,00	Relatief	4	9,22	3,09
Gebouw3D	501865,56	3,60	3,60	0,00	Relatief	6	9,85	3,08
Gebouw3D	501863,16	7,50	7,50	0,00	Relatief	6	28,04	47,98
Gebouw3D	501867,40	3,70	3,70	0,00	Relatief	4	9,41	3,11
Gebouw3D	501867,40	3,60	3,60	0,00	Relatief	4	9,42	2,94
Gebouw3D	501872,99	8,30	8,30	0,00	Relatief	6	28,30	48,59
Gebouw3D	501872,54	8,00	8,00	0,00	Relatief	8	29,57	48,25
Gebouw3D	501869,03	3,60	3,60	0,00	Relatief	4	9,64	3,43
Gebouw3D	501875,64	3,60	3,60	0,00	Relatief	6	9,42	3,14
Gebouw3D	501877,95	8,10	8,10	0,00	Relatief	8	30,09	48,64
Gebouw3D	501878,81	7,50	7,50	0,00	Relatief	4	28,49	50,03
Gebouw3D	501874,46	3,60	3,60	0,00	Relatief	4	8,96	2,75
Gebouw3D	501881,03	3,60	3,60	0,00	Relatief	4	9,38	2,94
Gebouw3D	501878,04	8,40	8,40	0,00	Relatief	6	28,30	48,60
Gebouw3D	501888,39	8,30	8,30	0,00	Relatief	6	27,93	47,68
Gebouw3D	501884,57	3,60	3,60	0,00	Relatief	4	9,55	3,42
Gebouw3D	501887,91	3,50	3,50	0,00	Relatief	4	9,29	2,69

## Invoergegevens van het model

### Gaffelstraat

Model: Ontwikkelingslocatie Gaffelstraat  
Purmerend - Purmerend

Groep: (hoofdgroep)

Lijst van Gebouwen, voor rekenmethode Wegverkeerslawaai - RMG-2012, wegverkeer

Groep	Min.lengte	Max.lengte	Functie	Gebouwtype	BAG-id	Gemeente	Jaar	AHN-jaar	Trust	Cp
Gebouw3D	0,28	6,42					0	0	0	0 dB
Gebouw3D	2,46	3,00					0	0	0	0 dB
Gebouw3D	2,54	5,47					0	0	0	0 dB
Gebouw3D	0,82	7,24					0	0	0	0 dB
Gebouw3D	2,46	3,00					0	0	0	0 dB
Gebouw3D	2,53	5,44					0	0	0	0 dB
Gebouw3D	0,82	7,18					0	0	0	0 dB
Gebouw3D	2,44	3,00					0	0	0	0 dB
Gebouw3D	2,44	3,00					0	0	0	0 dB
Gebouw3D	2,52	2,99					0	0	0	0 dB
Gebouw3D	2,41	3,62					0	0	0	0 dB
Gebouw3D	9,33	22,03					0	0	0	0 dB
Gebouw3D	0,81	7,20					0	0	0	0 dB
Gebouw3D	2,44	3,00					0	0	0	0 dB
Gebouw3D	2,50	5,42					0	0	0	0 dB
Gebouw3D	2,43	3,00					0	0	0	0 dB
Gebouw3D	2,45	3,00					0	0	0	0 dB
Gebouw3D	0,81	7,26					0	0	0	0 dB
Gebouw3D	2,46	3,00					0	0	0	0 dB
Gebouw3D	2,49	5,39					0	0	0	0 dB
Gebouw3D	0,81	7,26					0	0	0	0 dB
Gebouw3D	0,77	5,20					0	0	0	0 dB
Gebouw3D	2,49	5,42					0	0	0	0 dB
Gebouw3D	2,42	3,00					0	0	0	0 dB
Gebouw3D	2,44	3,00					0	0	0	0 dB
Gebouw3D	0,82	7,54					0	0	0	0 dB
Gebouw3D	2,46	3,00					0	0	0	0 dB
Gebouw3D	2,21	5,40					0	0	0	0 dB
Gebouw3D	0,80	7,31					0	0	0	0 dB
Gebouw3D	2,43	5,40					0	0	0	0 dB
Gebouw3D	2,67	3,00					0	0	0	0 dB
Gebouw3D	2,44	3,00					0	0	0	0 dB
Gebouw3D	5,40	6,60					0	0	0	0 dB
Gebouw3D	2,31	5,40					0	0	0	0 dB
Gebouw3D	2,51	2,98					0	0	0	0 dB
Gebouw3D	0,06	8,99					0	0	0	0 dB
Gebouw3D	2,49	2,98					0	0	0	0 dB
Gebouw3D	0,06	6,27					0	0	0	0 dB
Gebouw3D	5,59	8,98					0	0	0	0 dB
Gebouw3D	2,42	3,00					0	0	0	0 dB
Gebouw3D	2,46	3,00					0	0	0	0 dB
Gebouw3D	5,40	8,99					0	0	0	0 dB
Gebouw3D	5,40	8,98					0	0	0	0 dB
Gebouw3D	5,40	8,99					0	0	0	0 dB
Gebouw3D	0,15	8,23					0	0	0	0 dB
Gebouw3D	0,07	8,30					0	0	0	0 dB
Gebouw3D	0,65	3,82					0	0	0	0 dB
Gebouw3D	0,07	4,16					0	0	0	0 dB
Gebouw3D	0,01	8,07					0	0	0	0 dB
Gebouw3D	0,76	3,91					0	0	0	0 dB
Gebouw3D	0,59	3,98					0	0	0	0 dB
Gebouw3D	0,01	8,29					0	0	0	0 dB
Gebouw3D	0,04	8,20					0	0	0	0 dB
Gebouw3D	0,81	3,95					0	0	0	0 dB
Gebouw3D	0,04	3,95					0	0	0	0 dB
Gebouw3D	0,22	8,31					0	0	0	0 dB
Gebouw3D	6,28	7,96					0	0	0	0 dB
Gebouw3D	0,57	3,75					0	0	0	0 dB
Gebouw3D	0,74	3,95					0	0	0	0 dB
Gebouw3D	0,15	8,14					0	0	0	0 dB
Gebouw3D	0,07	7,97					0	0	0	0 dB
Gebouw3D	0,83	3,90					0	0	0	0 dB
Gebouw3D	0,63	3,97					0	0	0	0 dB





## Invoergegevens van het model Gaffelstraat

Model: Ontwikkelingslocatie Gaffelstraat  
 Purmerend - Purmerend  
 Groep: (hoofdgroep)  
 Lijst van Gebouwen, voor rekenmethode Wegverkeerslawaaï - RMG-2012, wegverkeer

Groep	ItemID	Grp.ID	Datum	Naam	Omschr.	Vorm	X-1
Gebouw3D	14426	1	16:23, 1 jun 2021			Polygoon	127620,18
Gebouw3D	14427	1	16:23, 1 jun 2021			Polygoon	127616,20
Gebouw3D	14428	1	16:23, 1 jun 2021			Polygoon	127628,92
Gebouw3D	14429	1	16:23, 1 jun 2021			Polygoon	127629,32
Gebouw3D	14430	1	16:23, 1 jun 2021			Polygoon	127632,80
Gebouw3D	14431	1	16:23, 1 jun 2021			Polygoon	127632,50
Gebouw3D	14432	1	16:23, 1 jun 2021			Polygoon	127638,09
Gebouw3D	14433	1	16:23, 1 jun 2021			Polygoon	127616,03
Gebouw3D	14434	1	16:23, 1 jun 2021			Polygoon	127601,73
Gebouw3D	14435	1	16:23, 1 jun 2021			Polygoon	127638,85
Gebouw3D	14436	1	16:23, 1 jun 2021			Polygoon	127660,25
Gebouw3D	14437	1	16:23, 1 jun 2021			Polygoon	127643,53
Gebouw3D	14438	1	16:23, 1 jun 2021			Polygoon	127648,35
Gebouw3D	14439	1	16:23, 1 jun 2021			Polygoon	127620,39
Gebouw3D	14440	1	16:23, 1 jun 2021			Polygoon	127649,00
Gebouw3D	14441	1	16:23, 1 jun 2021			Polygoon	127657,71
Gebouw3D	14442	1	16:23, 1 jun 2021			Polygoon	127608,70
Gebouw3D	14443	1	16:23, 1 jun 2021			Polygoon	127604,73
Gebouw3D	14444	1	16:23, 1 jun 2021			Polygoon	127644,70
Gebouw3D	14445	1	16:23, 1 jun 2021			Polygoon	127646,98
Gebouw3D	14446	1	16:23, 1 jun 2021			Polygoon	127654,08
Gebouw3D	14447	1	16:23, 1 jun 2021			Polygoon	127658,63
Gebouw3D	14448	1	16:23, 1 jun 2021			Polygoon	127642,32
Gebouw3D	14449	1	16:23, 1 jun 2021			Polygoon	127627,81
Gebouw3D	14450	1	16:23, 1 jun 2021			Polygoon	127665,96
Gebouw3D	14451	1	16:23, 1 jun 2021			Polygoon	127664,33
Gebouw3D	14452	1	16:23, 1 jun 2021			Polygoon	127607,00
Gebouw3D	14453	1	16:23, 1 jun 2021			Polygoon	127637,62
Gebouw3D	14454	1	16:23, 1 jun 2021			Polygoon	127635,18
Gebouw3D	14455	1	16:23, 1 jun 2021			Polygoon	127631,78
Gebouw3D	14456	1	16:23, 1 jun 2021			Polygoon	127642,26
Gebouw3D	14457	1	16:23, 1 jun 2021			Polygoon	127626,09
Gebouw3D	14458	1	16:23, 1 jun 2021			Polygoon	127625,06
Gebouw3D	14459	1	16:23, 1 jun 2021			Polygoon	127621,52
Gebouw3D	14460	1	16:23, 1 jun 2021			Polygoon	127648,99
Gebouw3D	14461	1	16:23, 1 jun 2021			Polygoon	127618,33
Gebouw3D	14462	1	16:23, 1 jun 2021			Polygoon	127657,61
Gebouw3D	14463	1	16:23, 1 jun 2021			Polygoon	127615,83
Gebouw3D	14464	1	16:23, 1 jun 2021			Polygoon	127615,05
Gebouw3D	14465	1	16:23, 1 jun 2021			Polygoon	127662,01
Gebouw3D	14466	1	16:23, 1 jun 2021			Polygoon	127611,26
Gebouw3D	14467	1	16:23, 1 jun 2021			Polygoon	127611,45
Gebouw3D	14468	1	16:23, 1 jun 2021			Polygoon	127662,01
Gebouw3D	14469	1	16:23, 1 jun 2021			Polygoon	127636,73
Gebouw3D	14470	1	16:23, 1 jun 2021			Polygoon	127640,70
Gebouw3D	14471	1	16:23, 1 jun 2021			Polygoon	127623,23
Gebouw3D	14472	1	16:23, 1 jun 2021			Polygoon	127648,13
Gebouw3D	14473	1	16:23, 1 jun 2021			Polygoon	127611,73
Gebouw3D	14474	1	16:23, 1 jun 2021			Polygoon	127605,77
Gebouw3D	14475	1	16:23, 1 jun 2021			Polygoon	127609,88
Gebouw3D	14476	1	16:23, 1 jun 2021			Polygoon	127620,17
Gebouw3D	14477	1	16:23, 1 jun 2021			Polygoon	127620,33
Gebouw3D	14478	1	16:23, 1 jun 2021			Polygoon	127630,67
Gebouw3D	14479	1	16:23, 1 jun 2021			Polygoon	127630,95
Gebouw3D	14480	1	16:23, 1 jun 2021			Polygoon	127635,65
Gebouw3D	14481	1	16:23, 1 jun 2021			Polygoon	127649,66
Gebouw3D	14482	1	16:23, 1 jun 2021			Polygoon	127640,16
Gebouw3D	14483	1	16:23, 1 jun 2021			Polygoon	127655,67
Gebouw3D	14484	1	16:23, 1 jun 2021			Polygoon	127651,83
Gebouw3D	14485	1	16:23, 1 jun 2021			Polygoon	127653,87
Gebouw3D	14486	1	16:23, 1 jun 2021			Polygoon	127655,30
Gebouw3D	14487	1	16:23, 1 jun 2021			Polygoon	127664,86
Gebouw3D	14488	1	16:23, 1 jun 2021			Polygoon	127663,02

## Invoergegevens van het model

### Gaffelstraat

Model: Ontwikkelingslocatie Gaffelstraat  
 Purmerend - Purmerend  
 Groep: (hoofdgroep)  
 Lijst van Gebouwen, voor rekenmethode WegverkeerslawaaI - RMG-2012, wegverkeer

Groep	Y-1	Hoogte	Rel.H	Maaiveld	Hdef.	Vormpunten	Omtrek	Oppervlak
Gebouw3D	501888,23	8,20	8,20	0,00	Relatief	6	28,39	48,74
Gebouw3D	501897,59	6,20	6,20	0,00	Relatief	6	29,75	51,43
Gebouw3D	501901,48	3,50	3,50	0,00	Relatief	4	8,87	2,74
Gebouw3D	501903,89	7,80	7,80	0,00	Relatief	8	29,92	49,75
Gebouw3D	501909,24	10,40	10,40	0,00	Relatief	12	68,54	182,51
Gebouw3D	501928,05	3,10	3,10	0,00	Relatief	8	69,50	63,99
Gebouw3D	501918,40	5,90	5,90	0,00	Relatief	6	24,28	17,20
Gebouw3D	501913,86	3,80	3,80	0,00	Relatief	4	16,61	16,93
Gebouw3D	501922,48	3,80	3,80	0,00	Relatief	4	11,76	8,20
Gebouw3D	501887,87	2,70	2,70	0,00	Relatief	4	14,22	12,60
Gebouw3D	501890,51	5,90	5,90	0,00	Relatief	7	15,94	11,81
Gebouw3D	501888,98	3,00	3,00	0,00	Relatief	11	71,71	67,88
Gebouw3D	501873,64	3,90	3,90	0,00	Relatief	4	12,03	8,70
Gebouw3D	501852,37	3,30	3,30	0,00	Relatief	4	15,43	14,83
Gebouw3D	501847,99	3,20	3,20	0,00	Relatief	4	17,83	19,35
Gebouw3D	501872,01	3,40	3,40	0,00	Relatief	4	16,89	17,79
Gebouw3D	501902,74	3,40	3,40	0,00	Relatief	4	17,19	17,48
Gebouw3D	501890,84	3,10	3,10	0,00	Relatief	4	23,78	35,33
Gebouw3D	501790,53	3,90	3,90	0,00	Relatief	4	11,91	8,48
Gebouw3D	501791,10	3,90	3,90	0,00	Relatief	4	11,87	8,41
Gebouw3D	501792,84	3,90	3,90	0,00	Relatief	4	11,86	8,40
Gebouw3D	501793,97	3,90	3,90	0,00	Relatief	4	11,92	8,51
Gebouw3D	501800,23	7,90	7,90	0,00	Relatief	4	28,54	50,20
Gebouw3D	501799,05	7,40	7,40	0,00	Relatief	6	30,35	53,84
Gebouw3D	501805,86	8,30	8,30	0,00	Relatief	6	32,60	59,01
Gebouw3D	501803,60	3,20	3,20	0,00	Relatief	4	7,89	3,85
Gebouw3D	501811,62	5,20	5,20	0,00	Relatief	8	32,74	59,27
Gebouw3D	501819,84	8,00	8,00	0,00	Relatief	6	28,68	50,27
Gebouw3D	501820,27	3,60	3,60	0,00	Relatief	6	9,77	3,31
Gebouw3D	501822,33	3,70	3,70	0,00	Relatief	6	29,72	51,30
Gebouw3D	501827,86	3,20	3,20	0,00	Relatief	4	12,05	8,72
Gebouw3D	501836,12	7,50	7,50	0,00	Relatief	8	29,16	47,91
Gebouw3D	501826,70	3,70	3,70	0,00	Relatief	6	9,61	3,44
Gebouw3D	501828,53	3,70	3,70	0,00	Relatief	5	9,58	3,40
Gebouw3D	501833,00	7,90	7,90	0,00	Relatief	6	28,14	48,19
Gebouw3D	501830,93	7,60	7,60	0,00	Relatief	7	29,03	47,93
Gebouw3D	501830,13	3,60	3,60	0,00	Relatief	4	9,55	3,15
Gebouw3D	501842,33	7,30	7,30	0,00	Relatief	7	28,25	48,26
Gebouw3D	501833,36	3,60	3,60	0,00	Relatief	5	9,37	3,00
Gebouw3D	501839,15	6,30	6,30	0,00	Relatief	6	29,73	51,36
Gebouw3D	501834,75	3,50	3,50	0,00	Relatief	7	8,97	1,81
Gebouw3D	501835,06	8,10	8,10	0,00	Relatief	9	29,38	51,74
Gebouw3D	501839,15	7,50	7,50	0,00	Relatief	6	28,11	48,15
Gebouw3D	501842,96	3,10	3,10	0,00	Relatief	4	14,84	13,77
Gebouw3D	501839,68	2,50	2,50	0,00	Relatief	5	15,22	14,62
Gebouw3D	501792,54	3,20	3,20	0,00	Relatief	4	14,53	12,46
Gebouw3D	501801,66	8,30	8,30	0,00	Relatief	4	27,97	47,91
Gebouw3D	501791,01	2,90	2,90	0,00	Relatief	8	14,42	12,03
Gebouw3D	501920,08	3,90	3,90	0,00	Relatief	4	12,03	8,70
Gebouw3D	501931,59	5,10	5,10	0,00	Relatief	4	31,97	60,74
Gebouw3D	501948,46	5,10	5,10	0,00	Relatief	4	32,16	61,58
Gebouw3D	501925,26	5,10	5,10	0,00	Relatief	4	32,14	61,54
Gebouw3D	501942,10	5,10	5,10	0,00	Relatief	4	32,15	61,52
Gebouw3D	501998,84	3,10	3,10	0,00	Relatief	7	16,74	11,42
Gebouw3D	501957,94	3,90	3,90	0,00	Relatief	4	11,89	8,44
Gebouw3D	501937,13	10,40	10,40	0,00	Relatief	15	69,58	180,20
Gebouw3D	501955,15	3,20	3,20	0,00	Relatief	4	21,10	22,97
Gebouw3D	501947,07	5,90	5,90	0,00	Relatief	4	25,68	20,08
Gebouw3D	501956,52	7,80	7,80	0,00	Relatief	6	28,50	49,19
Gebouw3D	501992,76	8,00	8,00	0,00	Relatief	6	29,00	50,92
Gebouw3D	501986,95	8,00	8,00	0,00	Relatief	6	28,27	48,36
Gebouw3D	501962,67	7,90	7,90	0,00	Relatief	6	28,31	48,30
Gebouw3D	501988,84	8,00	8,00	0,00	Relatief	7	28,26	48,61

## Invoergegevens van het model

### Gaffelstraat

Model: Ontwikkelingslocatie Gaffelstraat  
Purmerend - Purmerend

Groep: (hoofdgroep)  
Lijst van Gebouwen, voor rekenmethode WegverkeerslawaaI - RMG-2012, wegverkeer

Groep	Min.lengte	Max.lengte	Functie	Gebouwtype	BAG-id	Gemeente	Jaar	AHN-jaar	Trust	Cp
Gebouw3D	0,16	8,25					0	0	0	0 dB
Gebouw3D	0,90	8,87					0	0	0	0 dB
Gebouw3D	0,62	3,86					0	0	0	0 dB
Gebouw3D	0,10	8,26					0	0	0	0 dB
Gebouw3D	0,16	24,60					0	0	0	0 dB
Gebouw3D	1,00	24,60					0	0	0	0 dB
Gebouw3D	0,21	10,14					0	0	0	0 dB
Gebouw3D	3,59	4,72					0	0	0	0 dB
Gebouw3D	2,26	3,60					0	0	0	0 dB
Gebouw3D	3,35	3,77					0	0	0	0 dB
Gebouw3D	0,14	6,04					0	0	0	0 dB
Gebouw3D	0,45	22,45					0	0	0	0 dB
Gebouw3D	2,42	3,60					0	0	0	0 dB
Gebouw3D	3,62	4,10					0	0	0	0 dB
Gebouw3D	3,73	5,18					0	0	0	0 dB
Gebouw3D	3,99	4,41					0	0	0	0 dB
Gebouw3D	3,29	5,30					0	0	0	0 dB
Gebouw3D	5,81	6,08					0	0	0	0 dB
Gebouw3D	2,36	3,60					0	0	0	0 dB
Gebouw3D	2,33	3,60					0	0	0	0 dB
Gebouw3D	2,32	3,59					0	0	0	0 dB
Gebouw3D	2,36	3,60					0	0	0	0 dB
Gebouw3D	6,28	7,99					0	0	0	0 dB
Gebouw3D	0,89	8,88					0	0	0	0 dB
Gebouw3D	1,77	9,99					0	0	0	0 dB
Gebouw3D	1,77	2,20					0	0	0	0 dB
Gebouw3D	0,29	9,78					0	0	0	0 dB
Gebouw3D	0,03	8,12					0	0	0	0 dB
Gebouw3D	0,03	4,05					0	0	0	0 dB
Gebouw3D	0,89	8,86					0	0	0	0 dB
Gebouw3D	2,41	3,61					0	0	0	0 dB
Gebouw3D	0,05	8,02					0	0	0	0 dB
Gebouw3D	0,05	3,98					0	0	0	0 dB
Gebouw3D	0,40	3,97					0	0	0	0 dB
Gebouw3D	0,03	8,16					0	0	0	0 dB
Gebouw3D	0,50	8,10					0	0	0	0 dB
Gebouw3D	0,70	3,99					0	0	0	0 dB
Gebouw3D	0,11	8,18					0	0	0	0 dB
Gebouw3D	0,37	3,96					0	0	0	0 dB
Gebouw3D	0,90	8,86					0	0	0	0 dB
Gebouw3D	0,03	3,99					0	0	0	0 dB
Gebouw3D	0,03	8,50					0	0	0	0 dB
Gebouw3D	0,01	8,14					0	0	0	0 dB
Gebouw3D	3,67	3,75					0	0	0	0 dB
Gebouw3D	1,34	4,66					0	0	0	0 dB
Gebouw3D	2,78	4,48					0	0	0	0 dB
Gebouw3D	5,99	7,99					0	0	0	0 dB
Gebouw3D	0,10	3,05					0	0	0	0 dB
Gebouw3D	2,40	3,60					0	0	0	0 dB
Gebouw3D	6,21	9,77					0	0	0	0 dB
Gebouw3D	6,28	9,79					0	0	0	0 dB
Gebouw3D	6,21	9,78					0	0	0	0 dB
Gebouw3D	6,28	9,79					0	0	0	0 dB
Gebouw3D	0,10	6,57					0	0	0	0 dB
Gebouw3D	2,34	3,60					0	0	0	0 dB
Gebouw3D	0,18	23,81					0	0	0	0 dB
Gebouw3D	3,07	7,48					0	0	0	0 dB
Gebouw3D	1,92	11,61					0	0	0	0 dB
Gebouw3D	0,10	8,30					0	0	0	0 dB
Gebouw3D	0,29	8,20					0	0	0	0 dB
Gebouw3D	0,05	8,27					0	0	0	0 dB
Gebouw3D	0,06	8,37					0	0	0	0 dB
Gebouw3D	0,10	8,18					0	0	0	0 dB



## Invoergegevens van het model Gaffelstraat

Model: Ontwikkelingslocatie Gaffelstraat  
 Purmerend - Purmerend  
 Groep: (hoofdgroep)  
 Lijst van Gebouwen, voor rekenmethode Wegverkeerslawaaï - RMG-2012, wegverkeer

Groep	ItemID	Grp.ID	Datum	Naam	Omschr.	Vorm	X-1
Gebouw3D	14489	1	16:23, 1 jun 2021			Polygoon	127658,22
Gebouw3D	14490	1	16:23, 1 jun 2021			Polygoon	127658,03
Gebouw3D	14491	1	16:23, 1 jun 2021			Polygoon	127660,48
Gebouw3D	14492	1	16:23, 1 jun 2021			Polygoon	127661,84
Gebouw3D	14493	1	16:23, 1 jun 2021			Polygoon	127662,58
Gebouw3D	14494	1	16:23, 1 jun 2021			Polygoon	127662,53
Gebouw3D	14495	1	16:23, 1 jun 2021			Polygoon	127665,33
Gebouw3D	14496	1	16:23, 1 jun 2021			Polygoon	127665,50
Gebouw3D	14497	1	16:23, 1 jun 2021			Polygoon	127615,02
Gebouw3D	14498	1	16:23, 1 jun 2021			Polygoon	127625,30
Gebouw3D	14526	1	16:23, 1 jun 2021			Polygoon	127656,21
Gebouw3D	14527	1	16:23, 1 jun 2021			Polygoon	127640,97
Gebouw3D	14528	1	16:23, 1 jun 2021			Polygoon	127671,46
Gebouw3D	14529	1	16:23, 1 jun 2021			Polygoon	127703,99
Gebouw3D	14530	1	16:23, 1 jun 2021			Polygoon	127696,46
Gebouw3D	14531	1	16:23, 1 jun 2021			Polygoon	127694,96
Gebouw3D	14532	1	16:23, 1 jun 2021			Polygoon	127697,79
Gebouw3D	14533	1	16:23, 1 jun 2021			Polygoon	127716,39
Gebouw3D	14534	1	16:23, 1 jun 2021			Polygoon	127724,31
Gebouw3D	14535	1	16:23, 1 jun 2021			Polygoon	127723,04
Gebouw3D	14536	1	16:23, 1 jun 2021			Polygoon	127731,03
Gebouw3D	14537	1	16:23, 1 jun 2021			Polygoon	127726,22
Gebouw3D	14538	1	16:23, 1 jun 2021			Polygoon	127727,01
Gebouw3D	14539	1	16:23, 1 jun 2021			Polygoon	127727,18
Gebouw3D	14540	1	16:23, 1 jun 2021			Polygoon	127728,55
Gebouw3D	14541	1	16:23, 1 jun 2021			Polygoon	127729,13
Gebouw3D	14542	1	16:23, 1 jun 2021			Polygoon	127729,90
Gebouw3D	14543	1	16:23, 1 jun 2021			Polygoon	127730,83
Gebouw3D	14544	1	16:23, 1 jun 2021			Polygoon	127730,92
Gebouw3D	14545	1	16:23, 1 jun 2021			Polygoon	127737,75
Gebouw3D	14546	1	16:23, 1 jun 2021			Polygoon	127731,25
Gebouw3D	14547	1	16:23, 1 jun 2021			Polygoon	127731,75
Gebouw3D	14548	1	16:23, 1 jun 2021			Polygoon	127732,04
Gebouw3D	14549	1	16:23, 1 jun 2021			Polygoon	127739,20
Gebouw3D	14550	1	16:23, 1 jun 2021			Polygoon	127733,00
Gebouw3D	14551	1	16:23, 1 jun 2021			Polygoon	127734,36
Gebouw3D	14552	1	16:23, 1 jun 2021			Polygoon	127732,74
Gebouw3D	14553	1	16:23, 1 jun 2021			Polygoon	127734,95
Gebouw3D	14554	1	16:23, 1 jun 2021			Polygoon	127735,39
Gebouw3D	14555	1	16:23, 1 jun 2021			Polygoon	127736,47
Gebouw3D	14556	1	16:23, 1 jun 2021			Polygoon	127743,22
Gebouw3D	14557	1	16:23, 1 jun 2021			Polygoon	127745,23
Gebouw3D	14558	1	16:23, 1 jun 2021			Polygoon	127745,23
Gebouw3D	14559	1	16:23, 1 jun 2021			Polygoon	127742,47
Gebouw3D	14560	1	16:23, 1 jun 2021			Polygoon	127740,56
Gebouw3D	14561	1	16:23, 1 jun 2021			Polygoon	127743,55
Gebouw3D	14562	1	16:23, 1 jun 2021			Polygoon	127702,17
Gebouw3D	14563	1	16:23, 1 jun 2021			Polygoon	127704,60
Gebouw3D	14564	1	16:23, 1 jun 2021			Polygoon	127691,50
Gebouw3D	14565	1	16:23, 1 jun 2021			Polygoon	127694,61
Gebouw3D	14566	1	16:23, 1 jun 2021			Polygoon	127681,90
Gebouw3D	14567	1	16:23, 1 jun 2021			Polygoon	127661,42
Gebouw3D	14568	1	16:23, 1 jun 2021			Polygoon	127686,55
Gebouw3D	14569	1	16:23, 1 jun 2021			Polygoon	127687,78
Gebouw3D	14570	1	16:23, 1 jun 2021			Polygoon	127720,88
Gebouw3D	14571	1	16:23, 1 jun 2021			Polygoon	127697,71
Gebouw3D	14572	1	16:23, 1 jun 2021			Polygoon	127724,77
Gebouw3D	14573	1	16:23, 1 jun 2021			Polygoon	127690,81
Gebouw3D	14574	1	16:23, 1 jun 2021			Polygoon	127711,52
Gebouw3D	14575	1	16:23, 1 jun 2021			Polygoon	127717,02
Gebouw3D	14576	1	16:23, 1 jun 2021			Polygoon	127690,74
Gebouw3D	14577	1	16:23, 1 jun 2021			Polygoon	127727,88
Gebouw3D	14578	1	16:23, 1 jun 2021			Polygoon	127675,73

## Invoergegevens van het model Gaffelstraat

Model: Ontwikkelingslocatie Gaffelstraat  
Purmerend - Purmerend  
Groep: (hoofdgroep)  
Lijst van Gebouwen, voor rekenmethode WegverkeerslawaaI - RMG-2012, wegverkeer

Groep	Y-1	Hoogte	Rel.H	Maaiveld	Hdef.	Vormpunten	Omtrek	Oppervlak
Gebouw3D	501975,00	8,00	8,00	0,00	Relatief	6	28,99	51,09
Gebouw3D	501966,79	7,90	7,90	0,00	Relatief	4	28,53	50,18
Gebouw3D	501953,67	3,40	3,40	0,00	Relatief	4	9,34	2,75
Gebouw3D	501994,72	3,60	3,60	0,00	Relatief	4	9,21	2,55
Gebouw3D	501990,83	3,60	3,60	0,00	Relatief	4	9,37	2,87
Gebouw3D	501957,07	3,40	3,40	0,00	Relatief	4	9,28	2,66
Gebouw3D	501983,22	3,60	3,60	0,00	Relatief	5	9,46	2,77
Gebouw3D	501979,17	3,60	3,60	0,00	Relatief	4	9,31	2,70
Gebouw3D	501928,48	5,10	5,10	0,00	Relatief	4	31,55	58,64
Gebouw3D	501945,35	5,10	5,10	0,00	Relatief	4	31,58	58,74
Gebouw3D	502045,00	7,20	7,20	0,00	Relatief	106	509,11	1653,98
Gebouw3D	502014,63	11,20	11,20	0,00	Relatief	18	88,60	267,16
Gebouw3D	502113,42	4,00	4,00	0,00	Relatief	58	182,38	1601,34
Gebouw3D	502055,62	12,60	12,60	0,00	Relatief	28	146,01	468,31
Gebouw3D	502079,31	9,50	9,50	0,00	Relatief	30	170,64	928,14
Gebouw3D	502004,72	4,70	4,70	0,00	Relatief	4	17,93	20,10
Gebouw3D	502072,95	4,10	4,10	0,00	Relatief	7	26,26	44,31
Gebouw3D	502103,58	4,20	4,20	0,00	Relatief	8	51,26	139,24
Gebouw3D	502050,47	2,80	2,80	0,00	Relatief	4	14,22	12,59
Gebouw3D	502005,73	3,40	3,40	0,00	Relatief	4	8,78	1,68
Gebouw3D	502062,68	8,30	8,30	0,00	Relatief	4	30,52	56,43
Gebouw3D	502042,70	3,40	3,40	0,00	Relatief	6	9,88	3,47
Gebouw3D	502042,90	8,30	8,30	0,00	Relatief	6	29,86	53,59
Gebouw3D	502038,87	3,40	3,40	0,00	Relatief	4	9,65	3,47
Gebouw3D	502037,10	8,20	8,20	0,00	Relatief	6	28,01	48,01
Gebouw3D	502031,08	3,40	3,40	0,00	Relatief	6	13,78	3,60
Gebouw3D	502031,27	8,20	8,20	0,00	Relatief	4	27,92	47,73
Gebouw3D	502063,52	7,90	7,90	0,00	Relatief	4	28,16	48,45
Gebouw3D	502027,43	3,40	3,40	0,00	Relatief	4	9,58	3,23
Gebouw3D	502033,20	8,20	8,20	0,00	Relatief	6	28,18	48,40
Gebouw3D	502051,63	4,00	4,00	0,00	Relatief	4	12,06	8,74
Gebouw3D	502059,77	3,10	3,10	0,00	Relatief	4	19,75	23,26
Gebouw3D	502019,41	3,40	3,40	0,00	Relatief	4	9,46	3,05
Gebouw3D	502027,36	8,20	8,20	0,00	Relatief	6	28,21	48,35
Gebouw3D	502015,58	3,40	3,40	0,00	Relatief	4	9,44	3,04
Gebouw3D	502013,80	8,20	8,20	0,00	Relatief	6	28,22	48,43
Gebouw3D	502055,72	4,00	4,00	0,00	Relatief	4	11,73	8,16
Gebouw3D	502007,73	5,10	5,10	0,00	Relatief	8	32,82	59,42
Gebouw3D	502044,99	3,20	3,20	0,00	Relatief	4	16,88	13,54
Gebouw3D	502001,66	5,20	5,20	0,00	Relatief	4	32,10	61,35
Gebouw3D	502063,36	3,10	3,10	0,00	Relatief	4	18,29	18,87
Gebouw3D	502055,08	3,90	3,90	0,00	Relatief	4	11,92	8,49
Gebouw3D	502055,08	3,90	3,90	0,00	Relatief	4	11,93	8,52
Gebouw3D	502066,43	8,30	8,30	0,00	Relatief	4	28,16	48,49
Gebouw3D	502074,25	8,30	8,30	0,00	Relatief	4	29,91	53,71
Gebouw3D	502036,98	2,40	2,40	0,00	Relatief	4	14,17	12,44
Gebouw3D	501836,22	3,10	3,10	0,00	Relatief	4	11,89	8,45
Gebouw3D	501840,24	3,90	3,90	0,00	Relatief	4	11,91	8,48
Gebouw3D	501845,43	8,00	8,00	0,00	Relatief	8	30,33	50,28
Gebouw3D	501850,58	7,90	7,90	0,00	Relatief	8	29,46	48,14
Gebouw3D	501846,60	3,60	3,60	0,00	Relatief	6	9,62	3,33
Gebouw3D	501853,54	7,50	7,50	0,00	Relatief	6	28,26	48,42
Gebouw3D	501852,55	3,60	3,60	0,00	Relatief	6	9,25	3,07
Gebouw3D	501854,67	8,30	8,30	0,00	Relatief	6	28,18	48,32
Gebouw3D	501855,69	5,10	5,10	0,00	Relatief	8	32,76	59,42
Gebouw3D	501855,71	7,80	7,80	0,00	Relatief	6	28,12	48,03
Gebouw3D	501860,38	6,50	6,50	0,00	Relatief	6	29,76	51,45
Gebouw3D	501859,88	3,50	3,50	0,00	Relatief	4	9,55	3,12
Gebouw3D	501858,60	3,10	3,10	0,00	Relatief	4	11,88	8,42
Gebouw3D	501860,79	3,10	3,10	0,00	Relatief	4	11,92	8,50
Gebouw3D	501859,92	3,50	3,50	0,00	Relatief	6	9,57	3,24
Gebouw3D	501865,52	7,30	7,30	0,00	Relatief	7	29,94	50,43
Gebouw3D	501881,68	7,80	7,80	0,00	Relatief	8	29,80	50,67

## Invoergegevens van het model

### Gaffelstraat

Model: Ontwikkelingslocatie Gaffelstraat  
 Purmerend - Purmerend  
 Groep: (hoofdgroep)  
 Lijst van Gebouwen, voor rekenmethode Wegverkeerslawaaï - RMG-2012, wegverkeer

Groep	Min.lengte	Max.lengte	Functie	Gebouwtype	BAG-id	Gemeente	Jaar	AHN-jaar	Trust	Cp
Gebouw3D	0,10	8,31					0	0	0	0 dB
Gebouw3D	6,29	7,97					0	0	0	0 dB
Gebouw3D	0,57	3,98					0	0	0	0 dB
Gebouw3D	0,63	3,97					0	0	0	0 dB
Gebouw3D	0,59	3,97					0	0	0	0 dB
Gebouw3D	0,51	3,97					0	0	0	0 dB
Gebouw3D	0,29	3,98					0	0	0	0 dB
Gebouw3D	0,55	3,98					0	0	0	0 dB
Gebouw3D	6,00	9,77					0	0	0	0 dB
Gebouw3D	6,00	9,79					0	0	0	0 dB
Gebouw3D	0,09	55,85					0	0	0	0 dB
Gebouw3D	0,14	13,77					0	0	0	0 dB
Gebouw3D	0,09	28,68					0	0	0	0 dB
Gebouw3D	0,05	12,88					0	0	0	0 dB
Gebouw3D	0,10	43,93					0	0	0	0 dB
Gebouw3D	4,48	4,49					0	0	0	0 dB
Gebouw3D	0,24	6,87					0	0	0	0 dB
Gebouw3D	1,99	14,32					0	0	0	0 dB
Gebouw3D	3,35	3,76					0	0	0	0 dB
Gebouw3D	0,23	3,98					0	0	0	0 dB
Gebouw3D	6,29	8,97					0	0	0	0 dB
Gebouw3D	0,02	4,08					0	0	0	0 dB
Gebouw3D	0,09	8,64					0	0	0	0 dB
Gebouw3D	0,87	3,95					0	0	0	0 dB
Gebouw3D	0,01	8,01					0	0	0	0 dB
Gebouw3D	0,12	5,99					0	0	0	0 dB
Gebouw3D	5,99	8,09					0	0	0	0 dB
Gebouw3D	5,99	8,11					0	0	0	0 dB
Gebouw3D	0,77	3,98					0	0	0	0 dB
Gebouw3D	0,04	8,11					0	0	0	0 dB
Gebouw3D	2,42	3,60					0	0	0	0 dB
Gebouw3D	3,86	5,99					0	0	0	0 dB
Gebouw3D	0,70	3,96					0	0	0	0 dB
Gebouw3D	0,05	8,18					0	0	0	0 dB
Gebouw3D	0,70	3,95					0	0	0	0 dB
Gebouw3D	0,05	8,17					0	0	0	0 dB
Gebouw3D	2,26	3,60					0	0	0	0 dB
Gebouw3D	0,28	9,77					0	0	0	0 dB
Gebouw3D	2,12	6,29					0	0	0	0 dB
Gebouw3D	6,26	9,77					0	0	0	0 dB
Gebouw3D	3,12	6,00					0	0	0	0 dB
Gebouw3D	2,35	3,60					0	0	0	0 dB
Gebouw3D	2,35	3,60					0	0	0	0 dB
Gebouw3D	6,00	8,09					0	0	0	0 dB
Gebouw3D	5,99	8,96					0	0	0	0 dB
Gebouw3D	3,21	3,88					0	0	0	0 dB
Gebouw3D	2,34	3,60					0	0	0	0 dB
Gebouw3D	2,35	3,60					0	0	0	0 dB
Gebouw3D	0,01	8,13					0	0	0	0 dB
Gebouw3D	0,07	8,18					0	0	0	0 dB
Gebouw3D	0,01	3,99					0	0	0	0 dB
Gebouw3D	0,22	8,08					0	0	0	0 dB
Gebouw3D	0,07	3,94					0	0	0	0 dB
Gebouw3D	0,13	8,06					0	0	0	0 dB
Gebouw3D	0,28	9,77					0	0	0	0 dB
Gebouw3D	0,02	8,14					0	0	0	0 dB
Gebouw3D	0,90	8,87					0	0	0	0 dB
Gebouw3D	0,76	4,00					0	0	0	0 dB
Gebouw3D	2,33	3,60					0	0	0	0 dB
Gebouw3D	2,35	3,60					0	0	0	0 dB
Gebouw3D	0,01	3,97					0	0	0	0 dB
Gebouw3D	0,74	8,18					0	0	0	0 dB
Gebouw3D	0,03	8,65					0	0	0	0 dB





## Invoergegevens van het model Gaffelstraat

Model: Ontwikkelingslocatie Gaffelstraat  
 Purmerend - Purmerend  
 Groep: (hoofdgroep)  
 Lijst van Gebouwen, voor rekenmethode Wegverkeerslawaaï - RMG-2012, wegverkeer

Groep	ItemID	Grp.ID	Datum	Naam	Omschr.	Vorm	X-1
Gebouw3D	14579	1	16:23, 1 jun 2021			Polygoon	127675,60
Gebouw3D	14580	1	16:23, 1 jun 2021			Polygoon	127675,51
Gebouw3D	14581	1	16:23, 1 jun 2021			Polygoon	127671,49
Gebouw3D	14582	1	16:23, 1 jun 2021			Polygoon	127664,52
Gebouw3D	14583	1	16:23, 1 jun 2021			Polygoon	127726,13
Gebouw3D	14584	1	16:23, 1 jun 2021			Polygoon	127729,23
Gebouw3D	14585	1	16:23, 1 jun 2021			Polygoon	127708,45
Gebouw3D	14586	1	16:23, 1 jun 2021			Polygoon	127719,21
Gebouw3D	14627	1	16:23, 1 jun 2021			Polygoon	127674,70
Gebouw3D	14628	1	16:23, 1 jun 2021			Polygoon	127672,56
Gebouw3D	14630	1	16:23, 1 jun 2021			Polygoon	127674,90
Gebouw3D	14634	1	16:23, 1 jun 2021			Polygoon	127681,45
Gebouw3D	14635	1	16:23, 1 jun 2021			Polygoon	127673,87
Gebouw3D	14637	1	16:23, 1 jun 2021			Polygoon	127681,38
Gebouw3D	14639	1	16:23, 1 jun 2021			Polygoon	127679,38
Gebouw3D	14640	1	16:23, 1 jun 2021			Polygoon	127671,12
Gebouw3D	14641	1	16:23, 1 jun 2021			Polygoon	127688,45
Gebouw3D	14643	1	16:23, 1 jun 2021			Polygoon	127669,13
Gebouw3D	14645	1	16:23, 1 jun 2021			Polygoon	127674,06
Gebouw3D	14646	1	16:23, 1 jun 2021			Polygoon	127669,40
Gebouw3D	14647	1	16:23, 1 jun 2021			Polygoon	127702,35
Gebouw3D	14648	1	16:23, 1 jun 2021			Polygoon	127699,90
Gebouw3D	14649	1	16:23, 1 jun 2021			Polygoon	127696,51
Gebouw3D	14651	1	16:23, 1 jun 2021			Polygoon	127690,80
Gebouw3D	14652	1	16:23, 1 jun 2021			Polygoon	127682,82
Gebouw3D	14653	1	16:23, 1 jun 2021			Polygoon	127679,31
Gebouw3D	14654	1	16:23, 1 jun 2021			Polygoon	127675,91
Gebouw3D	14655	1	16:23, 1 jun 2021			Polygoon	127675,14
Gebouw3D	14656	1	16:23, 1 jun 2021			Polygoon	127716,82
Gebouw3D	14667	1	16:23, 1 jun 2021			Polygoon	127679,19
Gebouw3D	14672	1	16:23, 1 jun 2021			Polygoon	127735,26
Gebouw3D	14673	1	16:23, 1 jun 2021			Polygoon	127744,06
Gebouw3D	14674	1	16:23, 1 jun 2021			Polygoon	127718,40
Gebouw3D	14675	1	16:23, 1 jun 2021			Polygoon	127749,07
Gebouw3D	14676	1	16:23, 1 jun 2021			Polygoon	127716,18
Gebouw3D	14677	1	16:23, 1 jun 2021			Polygoon	127738,86
Gebouw3D	14678	1	16:23, 1 jun 2021			Polygoon	127740,08
Gebouw3D	14679	1	16:23, 1 jun 2021			Polygoon	127713,98
Gebouw3D	14680	1	16:23, 1 jun 2021			Polygoon	127743,85
Gebouw3D	14681	1	16:23, 1 jun 2021			Polygoon	127741,98
Gebouw3D	14682	1	16:23, 1 jun 2021			Polygoon	127756,34
Gebouw3D	14683	1	16:23, 1 jun 2021			Polygoon	127733,31
Gebouw3D	14684	1	16:23, 1 jun 2021			Polygoon	127736,41
Gebouw3D	14685	1	16:23, 1 jun 2021			Polygoon	127724,43
Gebouw3D	14686	1	16:23, 1 jun 2021			Polygoon	127746,97
Gebouw3D	14687	1	16:23, 1 jun 2021			Polygoon	127771,20
Gebouw3D	14688	1	16:23, 1 jun 2021			Polygoon	127752,48
Gebouw3D	14689	1	16:23, 1 jun 2021			Polygoon	127726,34
Gebouw3D	14690	1	16:23, 1 jun 2021			Polygoon	127758,52
Gebouw3D	14691	1	16:23, 1 jun 2021			Polygoon	127764,73
Gebouw3D	14692	1	16:23, 1 jun 2021			Polygoon	127755,42
Gebouw3D	14693	1	16:23, 1 jun 2021			Polygoon	127739,69
Gebouw3D	14726	1	16:23, 1 jun 2021			Polygoon	127752,07
Gebouw3D	14727	1	16:23, 1 jun 2021			Polygoon	127743,83
Gebouw3D	14728	1	16:23, 1 jun 2021			Polygoon	127742,83
Gebouw3D	14729	1	16:23, 1 jun 2021			Polygoon	127743,81
Gebouw3D	14730	1	16:23, 1 jun 2021			Polygoon	127746,71
Gebouw3D	14731	1	16:23, 1 jun 2021			Polygoon	127746,01
Gebouw3D	14732	1	16:23, 1 jun 2021			Polygoon	127755,56
Gebouw3D	14733	1	16:23, 1 jun 2021			Polygoon	127760,14
Gebouw3D	14734	1	16:23, 1 jun 2021			Polygoon	127760,21
Gebouw3D	14735	1	16:23, 1 jun 2021			Polygoon	127763,07
Gebouw3D	14736	1	16:23, 1 jun 2021			Polygoon	127767,13

## Invoergegevens van het model

### Gaffelstraat

Model: Ontwikkelingslocatie Gaffelstraat  
 Purmerend - Purmerend  
 Groep: (hoofdgroep)  
 Lijst van Gebouwen, voor rekenmethode WegverkeerslawaaI - RMG-2012, wegverkeer

Groep	Y-1	Hoogte	Rel.H	Maaiveld	Hdef.	Vormpunten	Omtrek	Oppervlak
Gebouw3D	501881,09	3,50	3,50	0,00	Relatief	6	9,32	2,97
Gebouw3D	501881,32	3,40	3,40	0,00	Relatief	4	9,45	3,00
Gebouw3D	501854,43	3,60	3,60	0,00	Relatief	5	9,46	3,18
Gebouw3D	501858,68	7,50	7,50	0,00	Relatief	7	29,84	50,50
Gebouw3D	501845,50	5,20	5,20	0,00	Relatief	4	31,54	58,61
Gebouw3D	501850,63	5,10	5,10	0,00	Relatief	4	31,53	58,60
Gebouw3D	501835,15	5,10	5,10	0,00	Relatief	4	31,54	58,63
Gebouw3D	501864,46	2,90	2,90	0,00	Relatief	4	15,18	14,35
Gebouw3D	501767,10	7,60	7,60	0,00	Relatief	6	28,40	48,79
Gebouw3D	501763,72	3,60	3,60	0,00	Relatief	4	9,33	2,68
Gebouw3D	501766,98	7,50	7,50	0,00	Relatief	6	28,74	49,41
Gebouw3D	501777,03	3,60	3,60	0,00	Relatief	4	9,42	2,82
Gebouw3D	501781,62	7,50	7,50	0,00	Relatief	6	28,93	50,91
Gebouw3D	501786,22	3,90	3,90	0,00	Relatief	4	11,85	8,37
Gebouw3D	501787,41	3,90	3,90	0,00	Relatief	4	11,96	8,56
Gebouw3D	501792,43	3,80	3,80	0,00	Relatief	4	11,81	8,30
Gebouw3D	501802,46	7,50	7,50	0,00	Relatief	4	28,55	50,25
Gebouw3D	501793,60	3,80	3,80	0,00	Relatief	4	12,01	8,63
Gebouw3D	501801,82	7,50	7,50	0,00	Relatief	4	28,56	50,27
Gebouw3D	501806,30	4,00	4,00	0,00	Relatief	4	12,03	8,69
Gebouw3D	501808,10	7,50	7,50	0,00	Relatief	7	29,92	50,29
Gebouw3D	501808,53	3,70	3,70	0,00	Relatief	5	9,44	3,30
Gebouw3D	501810,58	3,60	3,60	0,00	Relatief	4	9,63	3,33
Gebouw3D	501824,38	3,70	3,70	0,00	Relatief	6	29,81	51,72
Gebouw3D	501818,84	3,60	3,60	0,00	Relatief	6	10,97	3,32
Gebouw3D	501820,95	3,70	3,70	0,00	Relatief	6	10,55	3,59
Gebouw3D	501823,01	3,70	3,70	0,00	Relatief	4	9,41	3,29
Gebouw3D	501833,83	7,60	7,60	0,00	Relatief	8	30,84	50,44
Gebouw3D	501830,10	5,10	5,10	0,00	Relatief	4	32,12	61,45
Gebouw3D	501798,73	6,20	6,20	0,00	Relatief	4	27,98	47,96
Gebouw3D	501877,72	7,80	7,80	0,00	Relatief	7	29,90	50,49
Gebouw3D	501875,09	3,40	3,40	0,00	Relatief	5	9,49	3,29
Gebouw3D	501889,43	3,10	3,10	0,00	Relatief	11	71,55	65,69
Gebouw3D	501883,39	7,40	7,40	0,00	Relatief	8	32,75	59,29
Gebouw3D	501897,96	10,50	10,50	0,00	Relatief	17	69,48	179,76
Gebouw3D	501896,90	3,90	3,90	0,00	Relatief	4	11,87	8,41
Gebouw3D	501898,92	3,10	3,10	0,00	Relatief	4	11,92	8,49
Gebouw3D	501898,34	5,90	5,90	0,00	Relatief	4	26,00	22,93
Gebouw3D	501905,17	3,90	3,90	0,00	Relatief	4	11,89	8,44
Gebouw3D	501909,04	3,90	3,90	0,00	Relatief	4	11,91	8,48
Gebouw3D	501914,38	5,10	5,10	0,00	Relatief	6	32,15	60,27
Gebouw3D	501914,59	7,80	7,80	0,00	Relatief	6	28,40	49,08
Gebouw3D	501919,71	7,80	7,80	0,00	Relatief	6	28,24	47,93
Gebouw3D	501915,29	3,40	3,40	0,00	Relatief	4	9,52	3,07
Gebouw3D	501917,30	3,90	3,90	0,00	Relatief	4	11,88	8,43
Gebouw3D	501919,71	3,50	3,50	0,00	Relatief	4	9,33	2,76
Gebouw3D	501919,47	3,90	3,90	0,00	Relatief	4	11,89	8,44
Gebouw3D	501918,79	3,40	3,40	0,00	Relatief	6	10,70	3,38
Gebouw3D	501899,04	5,10	5,10	0,00	Relatief	4	31,61	58,84
Gebouw3D	501909,31	5,20	5,20	0,00	Relatief	4	31,60	58,80
Gebouw3D	501893,90	5,20	5,20	0,00	Relatief	4	31,62	58,87
Gebouw3D	501908,35	2,40	2,40	0,00	Relatief	4	14,59	13,12
Gebouw3D	501945,62	7,90	7,90	0,00	Relatief	4	28,48	49,99
Gebouw3D	501974,53	3,50	3,50	0,00	Relatief	6	13,71	3,30
Gebouw3D	501980,45	8,20	8,20	0,00	Relatief	4	28,05	48,13
Gebouw3D	501974,52	8,20	8,20	0,00	Relatief	4	27,98	47,84
Gebouw3D	501962,87	3,40	3,40	0,00	Relatief	5	9,51	3,11
Gebouw3D	501966,79	8,20	8,20	0,00	Relatief	6	28,20	48,28
Gebouw3D	501989,76	4,00	4,00	0,00	Relatief	4	11,88	8,44
Gebouw3D	501972,75	2,80	2,80	0,00	Relatief	4	12,39	9,11
Gebouw3D	501990,90	3,90	3,90	0,00	Relatief	4	11,90	8,46
Gebouw3D	501979,25	3,90	3,90	0,00	Relatief	4	11,90	8,46
Gebouw3D	501977,84	3,90	3,90	0,00	Relatief	4	11,86	8,39

## Invoergegevens van het model

### Gaffelstraat

Model: Ontwikkelingslocatie Gaffelstraat  
Purmerend - Purmerend

Groep: (hoofdgroep)  
Lijst van Gebouwen, voor rekenmethode Wegverkeerslawaaï - RMG-2012, wegverkeer

Groep	Min.lengte	Max.lengte	Functie	Gebouwtype	BAG-id	Gemeente	Jaar	AHN-jaar	Trust	Cp
Gebouw3D	0,03	3,97					0	0	0	0 dB
Gebouw3D	0,66	3,97					0	0	0	0 dB
Gebouw3D	0,29	3,98					0	0	0	0 dB
Gebouw3D	0,61	8,16					0	0	0	0 dB
Gebouw3D	6,00	9,77					0	0	0	0 dB
Gebouw3D	6,00	9,77					0	0	0	0 dB
Gebouw3D	6,00	9,77					0	0	0	0 dB
Gebouw3D	3,58	4,00					0	0	0	0 dB
Gebouw3D	0,18	8,23					0	0	0	0 dB
Gebouw3D	0,63	4,00					0	0	0	0 dB
Gebouw3D	0,31	8,46					0	0	0	0 dB
Gebouw3D	0,55	4,02					0	0	0	0 dB
Gebouw3D	0,05	8,32					0	0	0	0 dB
Gebouw3D	2,32	3,60					0	0	0	0 dB
Gebouw3D	2,37	3,60					0	0	0	0 dB
Gebouw3D	2,29	3,61					0	0	0	0 dB
Gebouw3D	6,29	7,98					0	0	0	0 dB
Gebouw3D	2,38	3,63					0	0	0	0 dB
Gebouw3D	6,28	7,99					0	0	0	0 dB
Gebouw3D	2,40	3,61					0	0	0	0 dB
Gebouw3D	0,73	8,10					0	0	0	0 dB
Gebouw3D	0,18	3,96					0	0	0	0 dB
Gebouw3D	0,82	3,98					0	0	0	0 dB
Gebouw3D	0,90	8,87					0	0	0	0 dB
Gebouw3D	0,12	4,66					0	0	0	0 dB
Gebouw3D	0,06	4,38					0	0	0	0 dB
Gebouw3D	0,80	3,97					0	0	0	0 dB
Gebouw3D	0,32	8,07					0	0	0	0 dB
Gebouw3D	6,27	9,77					0	0	0	0 dB
Gebouw3D	6,00	7,99					0	0	0	0 dB
Gebouw3D	0,67	8,15					0	0	0	0 dB
Gebouw3D	0,24	3,97					0	0	0	0 dB
Gebouw3D	0,28	23,30					0	0	0	0 dB
Gebouw3D	0,28	9,81					0	0	0	0 dB
Gebouw3D	0,16	23,30					0	0	0	0 dB
Gebouw3D	2,33	3,60					0	0	0	0 dB
Gebouw3D	2,35	3,60					0	0	0	0 dB
Gebouw3D	2,21	11,38					0	0	0	0 dB
Gebouw3D	2,34	3,60					0	0	0	0 dB
Gebouw3D	2,35	3,60					0	0	0	0 dB
Gebouw3D	0,16	9,80					0	0	0	0 dB
Gebouw3D	0,01	8,23					0	0	0	0 dB
Gebouw3D	0,09	8,14					0	0	0	0 dB
Gebouw3D	0,64	3,99					0	0	0	0 dB
Gebouw3D	2,33	3,60					0	0	0	0 dB
Gebouw3D	0,66	3,97					0	0	0	0 dB
Gebouw3D	2,33	3,60					0	0	0	0 dB
Gebouw3D	0,09	4,52					0	0	0	0 dB
Gebouw3D	6,00	9,81					0	0	0	0 dB
Gebouw3D	6,00	9,80					0	0	0	0 dB
Gebouw3D	6,00	9,81					0	0	0	0 dB
Gebouw3D	3,20	4,10					0	0	0	0 dB
Gebouw3D	6,28	7,96					0	0	0	0 dB
Gebouw3D	0,18	6,01					0	0	0	0 dB
Gebouw3D	6,01	8,23					0	0	0	0 dB
Gebouw3D	5,98	8,25					0	0	0	0 dB
Gebouw3D	0,01	3,98					0	0	0	0 dB
Gebouw3D	0,01	8,22					0	0	0	0 dB
Gebouw3D	2,35	3,59					0	0	0	0 dB
Gebouw3D	2,40	3,80					0	0	0	0 dB
Gebouw3D	2,35	3,60					0	0	0	0 dB
Gebouw3D	2,35	3,60					0	0	0	0 dB
Gebouw3D	2,33	3,60					0	0	0	0 dB



## Invoergegevens van het model Gaffelstraat

Model: Ontwikkelingslocatie Gaffelstraat  
 Purmerend - Purmerend  
 Groep: (hoofdgroep)  
 Lijst van Gebouwen, voor rekenmethode Wegverkeerslawaaï - RMG-2012, wegverkeer

Groep	ItemID	Grp.ID	Datum	Naam	Omschr.	Vorm	X-1
Gebouw3D	14737	1	16:23, 1 jun 2021			Polygoon	127767,67
Gebouw3D	14738	1	16:23, 1 jun 2021			Polygoon	127774,16
Gebouw3D	14739	1	16:23, 1 jun 2021			Polygoon	127767,32
Gebouw3D	14740	1	16:23, 1 jun 2021			Polygoon	127771,95
Gebouw3D	14741	1	16:23, 1 jun 2021			Polygoon	127770,42
Gebouw3D	14742	1	16:23, 1 jun 2021			Polygoon	127773,15
Gebouw3D	14743	1	16:23, 1 jun 2021			Polygoon	127783,78
Gebouw3D	14744	1	16:23, 1 jun 2021			Polygoon	127777,15
Gebouw3D	14745	1	16:23, 1 jun 2021			Polygoon	127786,71
Gebouw3D	14746	1	16:23, 1 jun 2021			Polygoon	127782,17
Gebouw3D	14747	1	16:23, 1 jun 2021			Polygoon	127786,44
Gebouw3D	14748	1	16:23, 1 jun 2021			Polygoon	127763,71
Gebouw3D	14749	1	16:23, 1 jun 2021			Polygoon	127755,56
Gebouw3D	14750	1	16:23, 1 jun 2021			Polygoon	127745,72
Gebouw3D	14751	1	16:23, 1 jun 2021			Polygoon	127738,67
Gebouw3D	14752	1	16:23, 1 jun 2021			Polygoon	127738,14
Gebouw3D	14753	1	16:23, 1 jun 2021			Polygoon	127735,80
Gebouw3D	14754	1	16:23, 1 jun 2021			Polygoon	127742,62
Gebouw3D	14755	1	16:23, 1 jun 2021			Polygoon	127739,52
Gebouw3D	14756	1	16:23, 1 jun 2021			Polygoon	127731,70
Gebouw3D	14757	1	16:23, 1 jun 2021			Polygoon	127749,82
Gebouw3D	14758	1	16:23, 1 jun 2021			Polygoon	127740,36
Gebouw3D	14759	1	16:23, 1 jun 2021			Polygoon	127747,90
Gebouw3D	14760	1	16:23, 1 jun 2021			Polygoon	127748,39
Gebouw3D	14761	1	16:23, 1 jun 2021			Polygoon	127730,04
Gebouw3D	14762	1	16:23, 1 jun 2021			Polygoon	127732,65
Gebouw3D	14763	1	16:23, 1 jun 2021			Polygoon	127769,91
Gebouw3D	14764	1	16:23, 1 jun 2021			Polygoon	127780,83
Gebouw3D	14765	1	16:23, 1 jun 2021			Polygoon	127779,39
Gebouw3D	14766	1	16:23, 1 jun 2021			Polygoon	127775,65
Gebouw3D	15063	1	16:23, 1 jun 2021			Polygoon	127642,85
Gebouw3D	15064	1	16:23, 1 jun 2021			Polygoon	127635,26
Gebouw3D	15065	1	16:23, 1 jun 2021			Polygoon	127634,56
Gebouw3D	15066	1	16:23, 1 jun 2021			Polygoon	127631,03
Gebouw3D	15067	1	16:23, 1 jun 2021			Polygoon	127627,46
Gebouw3D	15068	1	16:23, 1 jun 2021			Polygoon	127626,02
Gebouw3D	15069	1	16:23, 1 jun 2021			Polygoon	127623,82
Gebouw3D	15070	1	16:23, 1 jun 2021			Polygoon	127620,41
Gebouw3D	15071	1	16:23, 1 jun 2021			Polygoon	127620,79
Gebouw3D	15072	1	16:23, 1 jun 2021			Polygoon	127615,76
Gebouw3D	15073	1	16:23, 1 jun 2021			Polygoon	127613,55
Gebouw3D	15074	1	16:23, 1 jun 2021			Polygoon	127610,48
Gebouw3D	15075	1	16:23, 1 jun 2021			Polygoon	127606,89
Gebouw3D	15076	1	16:23, 1 jun 2021			Polygoon	127605,43
Gebouw3D	15090	1	16:23, 1 jun 2021			Polygoon	127628,46
Gebouw3D	15310	1	16:23, 1 jun 2021			Polygoon	127678,58
Gebouw3D	15311	1	16:23, 1 jun 2021			Polygoon	127675,84
Gebouw3D	15312	1	16:23, 1 jun 2021			Polygoon	127679,14
Gebouw3D	15313	1	16:23, 1 jun 2021			Polygoon	127681,24
Gebouw3D	15314	1	16:23, 1 jun 2021			Polygoon	127681,24
Gebouw3D	15315	1	16:23, 1 jun 2021			Polygoon	127682,42
Gebouw3D	15316	1	16:23, 1 jun 2021			Polygoon	127689,40
Gebouw3D	15317	1	16:23, 1 jun 2021			Polygoon	127684,26
Gebouw3D	15318	1	16:23, 1 jun 2021			Polygoon	127683,10
Gebouw3D	15319	1	16:23, 1 jun 2021			Polygoon	127684,29
Gebouw3D	15320	1	16:23, 1 jun 2021			Polygoon	127699,89
Gebouw3D	15321	1	16:23, 1 jun 2021			Polygoon	127705,61
Gebouw3D	15322	1	16:23, 1 jun 2021			Polygoon	127705,07
Gebouw3D	15323	1	16:23, 1 jun 2021			Polygoon	127705,24
Gebouw3D	15324	1	16:23, 1 jun 2021			Polygoon	127707,72
Gebouw3D	15325	1	16:23, 1 jun 2021			Polygoon	127706,98
Gebouw3D	15326	1	16:23, 1 jun 2021			Polygoon	127712,84
Gebouw3D	15327	1	16:23, 1 jun 2021			Polygoon	127716,37

## Invoergegevens van het model

### Gaffelstraat

Model: Ontwikkelingslocatie Gaffelstraat  
 Purmerend - Purmerend  
 Groep: (hoofdgroep)  
 Lijst van Gebouwen, voor rekenmethode Wegverkeerslawaaï - RMG-2012, wegverkeer

Groep	Y-1	Hoogte	Rel.H	Maaiveld	Hdef.	Vormpunten	Omtrek	Oppervlak
Gebouw3D	501955,41	3,90	3,90	0,00	Relatief	4	12,01	8,68
Gebouw3D	501924,93	7,40	7,40	0,00	Relatief	6	28,41	48,74
Gebouw3D	501929,05	6,30	6,30	0,00	Relatief	6	29,76	51,45
Gebouw3D	501956,74	2,60	2,60	0,00	Relatief	4	13,01	10,58
Gebouw3D	501934,19	6,30	6,30	0,00	Relatief	6	29,75	51,40
Gebouw3D	501923,14	3,40	3,40	0,00	Relatief	4	9,28	2,71
Gebouw3D	501940,13	7,40	7,40	0,00	Relatief	6	28,42	48,77
Gebouw3D	501963,89	5,10	5,10	0,00	Relatief	8	32,71	58,95
Gebouw3D	501945,71	7,40	7,40	0,00	Relatief	6	29,14	50,67
Gebouw3D	501936,46	3,40	3,40	0,00	Relatief	4	9,32	2,71
Gebouw3D	501945,67	3,50	3,50	0,00	Relatief	6	13,91	3,14
Gebouw3D	501991,76	3,90	3,90	0,00	Relatief	4	11,89	8,45
Gebouw3D	501989,76	3,90	3,90	0,00	Relatief	4	11,85	8,38
Gebouw3D	501935,12	7,90	7,90	0,00	Relatief	7	29,31	48,23
Gebouw3D	501939,39	3,50	3,50	0,00	Relatief	5	9,30	3,02
Gebouw3D	501939,71	3,50	3,50	0,00	Relatief	4	9,46	2,91
Gebouw3D	501934,08	8,20	8,20	0,00	Relatief	6	28,31	48,58
Gebouw3D	501929,98	7,90	7,90	0,00	Relatief	8	29,94	48,96
Gebouw3D	501924,85	7,90	7,90	0,00	Relatief	8	29,38	48,48
Gebouw3D	501970,74	3,40	3,40	0,00	Relatief	4	8,95	2,01
Gebouw3D	501988,35	5,10	5,10	0,00	Relatief	8	32,69	59,03
Gebouw3D	501986,02	5,20	5,20	0,00	Relatief	4	32,10	61,41
Gebouw3D	501959,08	3,40	3,40	0,00	Relatief	5	9,59	3,28
Gebouw3D	501957,10	8,20	8,20	0,00	Relatief	6	28,10	48,13
Gebouw3D	501925,93	3,50	3,50	0,00	Relatief	6	9,20	2,91
Gebouw3D	501929,00	3,50	3,50	0,00	Relatief	4	7,57	2,30
Gebouw3D	501993,29	5,20	5,20	0,00	Relatief	4	32,13	61,50
Gebouw3D	501989,80	5,10	5,10	0,00	Relatief	4	31,54	58,62
Gebouw3D	501995,63	5,10	5,10	0,00	Relatief	4	31,54	58,61
Gebouw3D	501969,99	5,10	5,10	0,00	Relatief	4	31,54	58,63
Gebouw3D	501754,31	10,40	10,40	0,00	Relatief	18	96,67	298,45
Gebouw3D	501765,19	8,20	8,20	0,00	Relatief	8	28,79	49,45
Gebouw3D	501756,32	3,40	3,40	0,00	Relatief	5	9,63	3,28
Gebouw3D	501758,19	3,30	3,30	0,00	Relatief	4	9,12	2,21
Gebouw3D	501760,02	8,10	8,10	0,00	Relatief	6	28,64	49,16
Gebouw3D	501761,48	8,20	8,20	0,00	Relatief	6	28,14	48,20
Gebouw3D	501761,74	3,40	3,40	0,00	Relatief	4	9,57	3,18
Gebouw3D	501763,80	3,40	3,40	0,00	Relatief	6	11,36	3,43
Gebouw3D	501764,42	8,20	8,20	0,00	Relatief	6	28,35	47,87
Gebouw3D	501767,68	8,20	8,20	0,00	Relatief	6	28,27	48,02
Gebouw3D	501767,95	3,50	3,50	0,00	Relatief	6	10,50	3,34
Gebouw3D	501770,55	3,40	3,40	0,00	Relatief	4	9,20	3,05
Gebouw3D	501771,99	8,20	8,20	0,00	Relatief	8	30,18	48,87
Gebouw3D	501773,93	7,30	7,30	0,00	Relatief	6	28,49	49,44
Gebouw3D	501780,29	2,70	2,70	0,00	Relatief	4	14,55	13,10
Gebouw3D	501945,08	10,50	10,50	0,00	Relatief	20	69,72	180,21
Gebouw3D	501996,61	5,90	5,90	0,00	Relatief	4	25,19	21,19
Gebouw3D	501944,45	3,10	3,10	0,00	Relatief	14	71,93	64,70
Gebouw3D	501973,74	3,50	3,50	0,00	Relatief	4	9,21	2,53
Gebouw3D	501973,74	8,30	8,30	0,00	Relatief	6	28,52	48,94
Gebouw3D	501969,93	3,50	3,50	0,00	Relatief	6	9,38	2,30
Gebouw3D	501975,73	8,30	8,30	0,00	Relatief	8	28,57	49,24
Gebouw3D	501962,10	3,40	3,40	0,00	Relatief	4	9,50	3,02
Gebouw3D	501968,01	8,20	8,20	0,00	Relatief	6	28,24	48,39
Gebouw3D	501962,11	8,30	8,30	0,00	Relatief	4	28,58	50,29
Gebouw3D	501921,45	8,00	8,00	0,00	Relatief	6	29,82	51,67
Gebouw3D	501919,05	8,10	8,10	0,00	Relatief	6	29,97	52,29
Gebouw3D	501992,96	2,70	2,70	0,00	Relatief	4	13,40	11,22
Gebouw3D	501986,86	2,60	2,60	0,00	Relatief	4	10,28	6,28
Gebouw3D	501981,76	2,30	2,30	0,00	Relatief	4	17,42	17,58
Gebouw3D	501971,35	2,70	2,70	0,00	Relatief	4	13,47	11,24
Gebouw3D	501965,42	2,80	2,80	0,00	Relatief	4	16,79	17,61
Gebouw3D	501995,77	7,90	7,90	0,00	Relatief	6	28,45	48,87

## Invoergegevens van het model

### Gaffelstraat

Model: Ontwikkelingslocatie Gaffelstraat  
 Purmerend - Purmerend  
 Groep: (hoofdgroep)  
 Lijst van Gebouwen, voor rekenmethode Wegverkeerslawaaï - RMG-2012, wegverkeer

Groep	Min.lengte	Max.lengte	Functie	Gebouwtype	BAG-id	Gemeente	Jaar	AHN-jaar	Trust	Cp
Gebouw3D	2,42	3,59					0	0	0	0 dB
Gebouw3D	0,06	8,35					0	0	0	0 dB
Gebouw3D	0,90	8,89					0	0	0	0 dB
Gebouw3D	3,25	3,26					0	0	0	0 dB
Gebouw3D	0,90	8,89					0	0	0	0 dB
Gebouw3D	0,54	3,96					0	0	0	0 dB
Gebouw3D	0,06	8,37					0	0	0	0 dB
Gebouw3D	0,30	9,77					0	0	0	0 dB
Gebouw3D	0,18	8,34					0	0	0	0 dB
Gebouw3D	0,52	3,98					0	0	0	0 dB
Gebouw3D	0,21	6,14					0	0	0	0 dB
Gebouw3D	2,34	3,60					0	0	0	0 dB
Gebouw3D	2,33	3,59					0	0	0	0 dB
Gebouw3D	0,65	8,24					0	0	0	0 dB
Gebouw3D	0,26	3,96					0	0	0	0 dB
Gebouw3D	0,61	4,00					0	0	0	0 dB
Gebouw3D	0,30	8,03					0	0	0	0 dB
Gebouw3D	0,76	8,03					0	0	0	0 dB
Gebouw3D	0,14	8,26					0	0	0	0 dB
Gebouw3D	0,45	3,97					0	0	0	0 dB
Gebouw3D	0,30	9,75					0	0	0	0 dB
Gebouw3D	6,29	9,75					0	0	0	0 dB
Gebouw3D	0,01	3,97					0	0	0	0 dB
Gebouw3D	0,01	8,13					0	0	0	0 dB
Gebouw3D	0,14	3,98					0	0	0	0 dB
Gebouw3D	0,76	3,14					0	0	0	0 dB
Gebouw3D	6,29	9,77					0	0	0	0 dB
Gebouw3D	6,00	9,77					0	0	0	0 dB
Gebouw3D	6,00	9,77					0	0	0	0 dB
Gebouw3D	6,00	9,77					0	0	0	0 dB
Gebouw3D	0,10	18,56					0	0	0	0 dB
Gebouw3D	0,01	8,15					0	0	0	0 dB
Gebouw3D	0,01	4,00					0	0	0	0 dB
Gebouw3D	0,41	4,01					0	0	0	0 dB
Gebouw3D	0,50	8,18					0	0	0	0 dB
Gebouw3D	0,13	8,06					0	0	0	0 dB
Gebouw3D	0,78	3,99					0	0	0	0 dB
Gebouw3D	0,15	4,84					0	0	0	0 dB
Gebouw3D	0,15	8,14					0	0	0	0 dB
Gebouw3D	0,09	8,16					0	0	0	0 dB
Gebouw3D	0,09	4,42					0	0	0	0 dB
Gebouw3D	0,63	3,82					0	0	0	0 dB
Gebouw3D	0,16	8,24					0	0	0	0 dB
Gebouw3D	0,03	8,21					0	0	0	0 dB
Gebouw3D	3,27	4,00					0	0	0	0 dB
Gebouw3D	0,08	20,63					0	0	0	0 dB
Gebouw3D	1,99	10,60					0	0	0	0 dB
Gebouw3D	0,08	22,66					0	0	0	0 dB
Gebouw3D	0,49	3,97					0	0	0	0 dB
Gebouw3D	0,14	8,40					0	0	0	0 dB
Gebouw3D	0,61	3,98					0	0	0	0 dB
Gebouw3D	0,19	8,28					0	0	0	0 dB
Gebouw3D	0,63	4,00					0	0	0	0 dB
Gebouw3D	0,01	8,25					0	0	0	0 dB
Gebouw3D	6,29	8,21					0	0	0	0 dB
Gebouw3D	0,91	8,88					0	0	0	0 dB
Gebouw3D	0,90	8,88					0	0	0	0 dB
Gebouw3D	3,35	3,35					0	0	0	0 dB
Gebouw3D	1,99	3,14					0	0	0	0 dB
Gebouw3D	3,17	5,54					0	0	0	0 dB
Gebouw3D	3,06	3,67					0	0	0	0 dB
Gebouw3D	4,10	4,29					0	0	0	0 dB
Gebouw3D	0,15	8,30					0	0	0	0 dB





## Invoergegevens van het model Gaffelstraat

Model: Ontwikkelingslocatie Gaffelstraat  
 Purmerend - Purmerend  
 Groep: (hoofdgroep)  
 Lijst van Gebouwen, voor rekenmethode Wegverkeerslawaaï - RMG-2012, wegverkeer

Groep	ItemID	Grp.ID	Datum	Naam	Omschr.	Vorm	X-1
Gebouw3D	15328	1	16:23, 1 jun 2021			Polygoon	127717,80
Gebouw3D	15329	1	16:23, 1 jun 2021			Polygoon	127725,54
Gebouw3D	15330	1	16:23, 1 jun 2021			Polygoon	127722,42
Gebouw3D	15331	1	16:23, 1 jun 2021			Polygoon	127721,32
Gebouw3D	15332	1	16:23, 1 jun 2021			Polygoon	127730,20
Gebouw3D	15333	1	16:23, 1 jun 2021			Polygoon	127724,98
Gebouw3D	15334	1	16:23, 1 jun 2021			Polygoon	127724,42
Gebouw3D	15335	1	16:23, 1 jun 2021			Polygoon	127724,98
Gebouw3D	15336	1	16:23, 1 jun 2021			Polygoon	127730,22
Gebouw3D	15337	1	16:23, 1 jun 2021			Polygoon	127730,75
Gebouw3D	15338	1	16:23, 1 jun 2021			Polygoon	127732,73
Gebouw3D	15339	1	16:23, 1 jun 2021			Polygoon	127706,65
Gebouw3D	15413	1	16:23, 1 jun 2021			Polygoon	127752,57
Gebouw3D	15414	1	16:23, 1 jun 2021			Polygoon	127753,15
Gebouw3D	15415	1	16:23, 1 jun 2021			Polygoon	127750,18
Gebouw3D	15416	1	16:23, 1 jun 2021			Polygoon	127750,73
Gebouw3D	15417	1	16:23, 1 jun 2021			Polygoon	127751,97
Gebouw3D	15418	1	16:23, 1 jun 2021			Polygoon	127755,47
Gebouw3D	15419	1	16:23, 1 jun 2021			Polygoon	127752,20
Gebouw3D	15420	1	16:23, 1 jun 2021			Polygoon	127756,89
Gebouw3D	15421	1	16:23, 1 jun 2021			Polygoon	127754,85
Gebouw3D	15422	1	16:23, 1 jun 2021			Polygoon	127755,41
Gebouw3D	15423	1	16:23, 1 jun 2021			Polygoon	127756,81
Gebouw3D	15424	1	16:23, 1 jun 2021			Polygoon	127759,16
Gebouw3D	15425	1	16:23, 1 jun 2021			Polygoon	127764,76
Gebouw3D	15426	1	16:23, 1 jun 2021			Polygoon	127758,82
Gebouw3D	15427	1	16:23, 1 jun 2021			Polygoon	127760,25
Gebouw3D	15428	1	16:23, 1 jun 2021			Polygoon	127772,60
Gebouw3D	15429	1	16:23, 1 jun 2021			Polygoon	127763,68
Gebouw3D	15430	1	16:23, 1 jun 2021			Polygoon	127766,06
Gebouw3D	15431	1	16:23, 1 jun 2021			Polygoon	127764,76
Gebouw3D	15432	1	16:23, 1 jun 2021			Polygoon	127754,33
Gebouw3D	15433	1	16:23, 1 jun 2021			Polygoon	127761,69
Gebouw3D	15434	1	16:23, 1 jun 2021			Polygoon	127763,12
Gebouw3D	15435	1	16:23, 1 jun 2021			Polygoon	127747,90
Gebouw3D	15441	1	16:23, 1 jun 2021			Polygoon	127603,09
Gebouw3D	15442	1	16:23, 1 jun 2021			Polygoon	127600,03
Gebouw3D	15443	1	16:23, 1 jun 2021			Polygoon	127599,13
Gebouw3D	15444	1	16:23, 1 jun 2021			Polygoon	127594,01
Gebouw3D	15445	1	16:23, 1 jun 2021			Polygoon	127593,19
Gebouw3D	15446	1	16:23, 1 jun 2021			Polygoon	127589,42
Gebouw3D	15447	1	16:23, 1 jun 2021			Polygoon	127588,88
Gebouw3D	15448	1	16:23, 1 jun 2021			Polygoon	127583,74
Gebouw3D	15449	1	16:23, 1 jun 2021			Polygoon	127582,55
Gebouw3D	15450	1	16:23, 1 jun 2021			Polygoon	127576,18
Gebouw3D	15451	1	16:23, 1 jun 2021			Polygoon	127579,56
Gebouw3D	15452	1	16:23, 1 jun 2021			Polygoon	127573,24
Gebouw3D	15847	1	16:23, 1 jun 2021			Polygoon	127239,29
Gebouw3D	15848	1	16:23, 1 jun 2021			Polygoon	127244,31
Gebouw3D	15849	1	16:23, 1 jun 2021			Polygoon	127247,27
Gebouw3D	15850	1	16:23, 1 jun 2021			Polygoon	127261,99
Gebouw3D	15851	1	16:23, 1 jun 2021			Polygoon	127281,71
Gebouw3D	15852	1	16:23, 1 jun 2021			Polygoon	127283,00
Gebouw3D	15853	1	16:23, 1 jun 2021			Polygoon	127294,60
Gebouw3D	15854	1	16:23, 1 jun 2021			Polygoon	127298,55
Gebouw3D	15855	1	16:23, 1 jun 2021			Polygoon	127322,63
Gebouw3D	15856	1	16:23, 1 jun 2021			Polygoon	127298,98
Gebouw3D	15857	1	16:23, 1 jun 2021			Polygoon	127308,63
Gebouw3D	15858	1	16:23, 1 jun 2021			Polygoon	127312,01
Gebouw3D	15859	1	16:23, 1 jun 2021			Polygoon	127311,32
Gebouw3D	15860	1	16:23, 1 jun 2021			Polygoon	127316,58
Gebouw3D	15861	1	16:23, 1 jun 2021			Polygoon	127327,97
Gebouw3D	15862	1	16:23, 1 jun 2021			Polygoon	127325,99

## Invoergegevens van het model

### Gaffelstraat

Model: Ontwikkelingslocatie Gaffelstraat  
 Purmerend - Purmerend  
 Groep: (hoofdgroep)  
 Lijst van Gebouwen, voor rekenmethode WegverkeerslawaaI - RMG-2012, wegverkeer

Groep	Y-1	Hoogte	Rel.H	Maaiveld	Hdef.	Vormpunten	Omtrek	Oppervlak
Gebouw3D	501989,95	7,30	7,30	0,00	Relatief	6	28,81	49,54
Gebouw3D	501991,86	7,30	7,30	0,00	Relatief	6	28,37	48,70
Gebouw3D	501937,96	3,40	3,40	0,00	Relatief	4	9,05	2,24
Gebouw3D	501952,67	7,30	7,30	0,00	Relatief	6	28,49	48,84
Gebouw3D	501974,46	7,40	7,40	0,00	Relatief	6	29,32	51,69
Gebouw3D	501997,91	3,40	3,40	0,00	Relatief	4	9,27	2,60
Gebouw3D	501957,80	7,20	7,20	0,00	Relatief	4	28,50	50,04
Gebouw3D	501997,91	3,40	3,40	0,00	Relatief	4	8,91	1,87
Gebouw3D	501951,92	3,40	3,40	0,00	Relatief	4	9,25	2,57
Gebouw3D	501974,59	3,50	3,50	0,00	Relatief	4	9,33	2,77
Gebouw3D	501966,54	3,90	3,90	0,00	Relatief	4	11,96	8,59
Gebouw3D	501949,43	3,40	3,40	0,00	Relatief	4	17,37	18,85
Gebouw3D	502036,83	3,80	3,80	0,00	Relatief	4	11,99	8,62
Gebouw3D	502034,59	3,90	3,90	0,00	Relatief	4	11,88	8,43
Gebouw3D	502011,53	3,90	3,90	0,00	Relatief	4	11,89	8,42
Gebouw3D	502009,23	3,90	3,90	0,00	Relatief	4	11,92	8,48
Gebouw3D	502024,32	3,90	3,90	0,00	Relatief	4	11,92	8,49
Gebouw3D	502025,18	3,80	3,80	0,00	Relatief	4	11,90	8,45
Gebouw3D	502077,11	8,30	8,30	0,00	Relatief	4	30,51	56,40
Gebouw3D	502057,97	3,90	3,90	0,00	Relatief	4	11,95	8,54
Gebouw3D	502012,67	3,80	3,80	0,00	Relatief	4	11,77	8,24
Gebouw3D	502010,41	3,90	3,90	0,00	Relatief	4	11,89	8,45
Gebouw3D	502050,22	7,40	7,40	0,00	Relatief	6	29,12	51,38
Gebouw3D	502058,54	3,90	3,90	0,00	Relatief	4	11,87	8,40
Gebouw3D	502052,16	7,90	7,90	0,00	Relatief	6	28,53	48,98
Gebouw3D	502038,36	5,10	5,10	0,00	Relatief	8	32,69	59,03
Gebouw3D	502032,54	5,10	5,10	0,00	Relatief	4	31,53	58,59
Gebouw3D	502023,22	5,10	5,10	0,00	Relatief	4	31,53	58,59
Gebouw3D	502055,98	3,50	3,50	0,00	Relatief	4	9,22	2,52
Gebouw3D	502008,95	5,20	5,20	0,00	Relatief	4	32,11	61,40
Gebouw3D	502052,16	3,40	3,40	0,00	Relatief	4	9,13	2,41
Gebouw3D	502068,41	7,70	7,70	0,00	Relatief	4	29,92	53,75
Gebouw3D	502026,71	5,10	5,10	0,00	Relatief	4	31,53	58,59
Gebouw3D	502020,89	5,10	5,10	0,00	Relatief	4	31,53	58,59
Gebouw3D	502042,05	3,20	3,20	0,00	Relatief	4	13,74	11,75
Gebouw3D	501774,28	3,40	3,40	0,00	Relatief	4	9,46	3,05
Gebouw3D	501776,87	3,40	3,40	0,00	Relatief	5	9,50	3,10
Gebouw3D	501787,04	7,30	7,30	0,00	Relatief	7	29,40	48,49
Gebouw3D	501790,13	7,10	7,10	0,00	Relatief	6	28,14	48,14
Gebouw3D	501781,12	3,40	3,40	0,00	Relatief	4	9,48	3,08
Gebouw3D	501782,55	3,40	3,40	0,00	Relatief	4	9,56	3,20
Gebouw3D	501793,23	7,30	7,30	0,00	Relatief	6	28,12	48,13
Gebouw3D	501796,34	7,60	7,60	0,00	Relatief	6	28,14	48,20
Gebouw3D	501786,70	3,40	3,40	0,00	Relatief	4	9,54	3,17
Gebouw3D	501791,53	3,40	3,40	0,00	Relatief	4	9,56	3,19
Gebouw3D	501789,43	7,30	7,30	0,00	Relatief	6	28,10	48,09
Gebouw3D	501802,69	7,30	7,30	0,00	Relatief	4	28,46	49,93
Gebouw3D	501742,03	3,00	3,00	0,00	Relatief	8	33,02	59,86
Gebouw3D	501738,98	6,80	6,80	0,00	Relatief	7	34,60	59,51
Gebouw3D	501737,19	9,10	9,10	0,00	Relatief	5	17,53	18,47
Gebouw3D	501666,39	5,00	5,00	0,00	Relatief	4	29,87	52,63
Gebouw3D	501698,93	5,70	5,70	0,00	Relatief	8	37,54	58,50
Gebouw3D	501690,24	2,40	2,40	0,00	Relatief	4	9,99	6,11
Gebouw3D	501683,89	5,00	5,00	0,00	Relatief	4	29,88	52,64
Gebouw3D	501637,63	8,40	8,40	0,00	Relatief	4	29,88	52,65
Gebouw3D	501696,08	3,70	3,70	0,00	Relatief	14	157,97	1171,03
Gebouw3D	501651,39	2,50	2,50	0,00	Relatief	4	9,99	6,11
Gebouw3D	501686,22	4,60	4,60	0,00	Relatief	10	37,58	56,65
Gebouw3D	501681,35	8,30	8,30	0,00	Relatief	6	29,71	49,95
Gebouw3D	501667,75	2,40	2,40	0,00	Relatief	4	9,97	6,09
Gebouw3D	501678,59	7,10	7,10	0,00	Relatief	8	37,52	62,21
Gebouw3D	501660,97	7,60	7,60	0,00	Relatief	4	29,81	52,37
Gebouw3D	501655,61	2,40	2,40	0,00	Relatief	4	9,96	6,07

## Invoergegevens van het model

### Gaffelstraat

Model: Ontwikkelingslocatie Gaffelstraat  
Purmerend - Purmerend

Groep: (hoofdgroep)  
Lijst van Gebouwen, voor rekenmethode Wegverkeerslawaaï - RMG-2012, wegverkeer

Groep	Min.lengte	Max.lengte	Functie	Gebouwtype	BAG-id	Gemeente	Jaar	AHN-jaar	Trust	Cp
Gebouw3D	0,27	8,56					0	0	0	0 dB
Gebouw3D	0,23	8,15					0	0	0	0 dB
Gebouw3D	0,32	3,98					0	0	0	0 dB
Gebouw3D	0,03	8,47					0	0	0	0 dB
Gebouw3D	0,46	8,31					0	0	0	0 dB
Gebouw3D	0,57	3,99					0	0	0	0 dB
Gebouw3D	6,28	7,97					0	0	0	0 dB
Gebouw3D	0,31	3,99					0	0	0	0 dB
Gebouw3D	0,41	3,99					0	0	0	0 dB
Gebouw3D	0,58	3,97					0	0	0	0 dB
Gebouw3D	2,39	3,59					0	0	0	0 dB
Gebouw3D	4,29	4,39					0	0	0	0 dB
Gebouw3D	2,37	3,60					0	0	0	0 dB
Gebouw3D	2,31	3,60					0	0	0	0 dB
Gebouw3D	2,32	3,61					0	0	0	0 dB
Gebouw3D	2,34	3,61					0	0	0	0 dB
Gebouw3D	2,35	3,60					0	0	0	0 dB
Gebouw3D	2,34	3,60					0	0	0	0 dB
Gebouw3D	6,29	8,96					0	0	0	0 dB
Gebouw3D	2,37	3,60					0	0	0	0 dB
Gebouw3D	2,27	3,58					0	0	0	0 dB
Gebouw3D	2,33	3,58					0	0	0	0 dB
Gebouw3D	0,07	8,44					0	0	0	0 dB
Gebouw3D	2,33	3,60					0	0	0	0 dB
Gebouw3D	0,37	8,18					0	0	0	0 dB
Gebouw3D	0,30	9,76					0	0	0	0 dB
Gebouw3D	6,00	9,77					0	0	0	0 dB
Gebouw3D	6,00	9,77					0	0	0	0 dB
Gebouw3D	0,44	3,98					0	0	0	0 dB
Gebouw3D	6,29	9,77					0	0	0	0 dB
Gebouw3D	0,52	3,96					0	0	0	0 dB
Gebouw3D	5,99	8,96					0	0	0	0 dB
Gebouw3D	6,00	9,77					0	0	0	0 dB
Gebouw3D	6,00	9,77					0	0	0	0 dB
Gebouw3D	3,18	3,69					0	0	0	0 dB
Gebouw3D	0,66	3,96					0	0	0	0 dB
Gebouw3D	0,31	4,00					0	0	0	0 dB
Gebouw3D	0,60	8,23					0	0	0	0 dB
Gebouw3D	0,17	8,04					0	0	0	0 dB
Gebouw3D	0,73	3,96					0	0	0	0 dB
Gebouw3D	0,76	3,98					0	0	0	0 dB
Gebouw3D	0,15	8,01					0	0	0	0 dB
Gebouw3D	0,12	8,05					0	0	0	0 dB
Gebouw3D	0,79	3,97					0	0	0	0 dB
Gebouw3D	0,78	3,98					0	0	0	0 dB
Gebouw3D	0,07	8,08					0	0	0	0 dB
Gebouw3D	6,27	7,96					0	0	0	0 dB
Gebouw3D	0,45	6,94					0	0	0	0 dB
Gebouw3D	1,19	9,41					0	0	0	0 dB
Gebouw3D	1,63	5,37					0	0	0	0 dB
Gebouw3D	5,69	9,25					0	0	0	0 dB
Gebouw3D	1,09	9,26					0	0	0	0 dB
Gebouw3D	2,14	2,86					0	0	0	0 dB
Gebouw3D	5,69	9,25					0	0	0	0 dB
Gebouw3D	5,69	9,25					0	0	0	0 dB
Gebouw3D	1,26	25,69					0	0	0	0 dB
Gebouw3D	2,14	2,85					0	0	0	0 dB
Gebouw3D	0,28	9,26					0	0	0	0 dB
Gebouw3D	0,29	9,22					0	0	0	0 dB
Gebouw3D	2,14	2,85					0	0	0	0 dB
Gebouw3D	1,03	9,24					0	0	0	0 dB
Gebouw3D	5,68	9,23					0	0	0	0 dB
Gebouw3D	2,14	2,84					0	0	0	0 dB



## Invoergegevens van het model Gaffelstraat

Model: Ontwikkelingslocatie Gaffelstraat  
 Purmerend - Purmerend  
 Groep: (hoofdgroep)  
 Lijst van Gebouwen, voor rekenmethode Wegverkeerslawaaï - RMG-2012, wegverkeer

Groep	ItemID	Grp.ID	Datum	Naam	Omschr.	Vorm	X-1
Gebouw3D	15863	1	16:23, 1 jun 2021			Polygoon	127345,09
Gebouw3D	15864	1	16:23, 1 jun 2021			Polygoon	127332,74
Gebouw3D	15865	1	16:23, 1 jun 2021			Polygoon	127335,38
Gebouw3D	15866	1	16:23, 1 jun 2021			Polygoon	127327,62
Gebouw3D	15867	1	16:23, 1 jun 2021			Polygoon	127315,06
Gebouw3D	15868	1	16:23, 1 jun 2021			Polygoon	127279,80
Gebouw3D	15869	1	16:23, 1 jun 2021			Polygoon	127284,60
Gebouw3D	15870	1	16:23, 1 jun 2021			Polygoon	127293,67
Gebouw3D	15871	1	16:23, 1 jun 2021			Polygoon	127303,83
Gebouw3D	15872	1	16:23, 1 jun 2021			Polygoon	127273,17
Gebouw3D	15873	1	16:23, 1 jun 2021			Polygoon	127259,68
Gebouw3D	15874	1	16:23, 1 jun 2021			Polygoon	127256,89
Gebouw3D	15875	1	16:23, 1 jun 2021			Polygoon	127300,91
Gebouw3D	15876	1	16:23, 1 jun 2021			Polygoon	127250,01
Gebouw3D	15877	1	16:23, 1 jun 2021			Polygoon	127244,58
Gebouw3D	15878	1	16:23, 1 jun 2021			Polygoon	127236,66
Gebouw3D	15879	1	16:23, 1 jun 2021			Polygoon	127360,99
Gebouw3D	15880	1	16:23, 1 jun 2021			Polygoon	127347,39
Gebouw3D	15881	1	16:23, 1 jun 2021			Polygoon	127355,85
Gebouw3D	15882	1	16:23, 1 jun 2021			Polygoon	127300,89
Gebouw3D	15883	1	16:23, 1 jun 2021			Polygoon	127354,09
Gebouw3D	15884	1	16:23, 1 jun 2021			Polygoon	127307,10
Gebouw3D	15885	1	16:23, 1 jun 2021			Polygoon	127277,39
Gebouw3D	15886	1	16:23, 1 jun 2021			Polygoon	127358,58
Gebouw3D	15887	1	16:23, 1 jun 2021			Polygoon	127281,89
Gebouw3D	15888	1	16:23, 1 jun 2021			Polygoon	127283,49
Gebouw3D	15889	1	16:23, 1 jun 2021			Polygoon	127280,94
Gebouw3D	15890	1	16:23, 1 jun 2021			Polygoon	127294,51
Gebouw3D	15891	1	16:23, 1 jun 2021			Polygoon	127297,65
Gebouw3D	15892	1	16:23, 1 jun 2021			Polygoon	127288,68
Gebouw3D	15893	1	16:23, 1 jun 2021			Polygoon	127293,51
Gebouw3D	15894	1	16:23, 1 jun 2021			Polygoon	127275,58
Gebouw3D	15895	1	16:23, 1 jun 2021			Polygoon	127276,05
Gebouw3D	15896	1	16:23, 1 jun 2021			Polygoon	127291,52
Gebouw3D	15897	1	16:23, 1 jun 2021			Polygoon	127260,57
Gebouw3D	15898	1	16:23, 1 jun 2021			Polygoon	127228,01
Gebouw3D	15899	1	16:23, 1 jun 2021			Polygoon	127235,58
Gebouw3D	15929	1	16:23, 1 jun 2021			Polygoon	127290,20
Gebouw3D	15930	1	16:23, 1 jun 2021			Polygoon	127296,16
Gebouw3D	15931	1	16:23, 1 jun 2021			Polygoon	127298,54
Gebouw3D	15932	1	16:23, 1 jun 2021			Polygoon	127298,54
Gebouw3D	15933	1	16:23, 1 jun 2021			Polygoon	127307,72
Gebouw3D	15934	1	16:23, 1 jun 2021			Polygoon	127310,05
Gebouw3D	15935	1	16:23, 1 jun 2021			Polygoon	127308,87
Gebouw3D	15936	1	16:23, 1 jun 2021			Polygoon	127309,28
Gebouw3D	15937	1	16:23, 1 jun 2021			Polygoon	127309,28
Gebouw3D	15938	1	16:23, 1 jun 2021			Polygoon	127314,19
Gebouw3D	15939	1	16:23, 1 jun 2021			Polygoon	127311,73
Gebouw3D	15940	1	16:23, 1 jun 2021			Polygoon	127319,32
Gebouw3D	15941	1	16:23, 1 jun 2021			Polygoon	127318,56
Gebouw3D	15942	1	16:23, 1 jun 2021			Polygoon	127322,92
Gebouw3D	15943	1	16:23, 1 jun 2021			Polygoon	127327,28
Gebouw3D	15944	1	16:23, 1 jun 2021			Polygoon	127337,76
Gebouw3D	15945	1	16:23, 1 jun 2021			Polygoon	127343,91
Gebouw3D	15946	1	16:23, 1 jun 2021			Polygoon	127343,91
Gebouw3D	15947	1	16:23, 1 jun 2021			Polygoon	127357,47
Gebouw3D	15948	1	16:23, 1 jun 2021			Polygoon	127355,51
Gebouw3D	15949	1	16:23, 1 jun 2021			Polygoon	127220,43
Gebouw3D	15950	1	16:23, 1 jun 2021			Polygoon	127294,86
Gebouw3D	15951	1	16:23, 1 jun 2021			Polygoon	127215,84
Gebouw3D	15952	1	16:23, 1 jun 2021			Polygoon	127253,72
Gebouw3D	15953	1	16:23, 1 jun 2021			Polygoon	127248,15
Gebouw3D	15954	1	16:23, 1 jun 2021			Polygoon	127242,55

## Invoergegevens van het model

### Gaffelstraat

Model: Ontwikkelingslocatie Gaffelstraat  
 Purmerend - Purmerend  
 Groep: (hoofdgroep)  
 Lijst van Gebouwen, voor rekenmethode WegverkeerslawaaI - RMG-2012, wegverkeer

Groep	Y-1	Hoogte	Rel.H	Maaiveld	Hdef.	Vormpunten	Omtrek	Oppervlak
Gebouw3D	501684,20	5,70	5,70	0,00	Relatief	10	37,40	56,22
Gebouw3D	501668,86	7,10	7,10	0,00	Relatief	10	37,48	56,51
Gebouw3D	501629,34	2,40	2,40	0,00	Relatief	4	9,80	5,84
Gebouw3D	501637,38	2,40	2,40	0,00	Relatief	4	10,00	6,12
Gebouw3D	501641,64	2,40	2,40	0,00	Relatief	4	9,96	6,07
Gebouw3D	501648,94	8,30	8,30	0,00	Relatief	4	29,33	50,02
Gebouw3D	501656,87	8,30	8,30	0,00	Relatief	8	36,98	55,88
Gebouw3D	501640,57	8,30	8,30	0,00	Relatief	8	36,98	55,88
Gebouw3D	501678,29	4,90	4,90	0,00	Relatief	4	29,33	50,08
Gebouw3D	501684,84	4,90	4,90	0,00	Relatief	4	29,27	49,83
Gebouw3D	501680,40	5,70	5,70	0,00	Relatief	8	36,94	55,88
Gebouw3D	501675,78	5,20	5,20	0,00	Relatief	4	29,28	49,87
Gebouw3D	501663,04	3,10	3,10	0,00	Relatief	4	15,05	14,15
Gebouw3D	501793,39	8,50	8,50	0,00	Relatief	6	35,63	55,69
Gebouw3D	501784,42	5,70	5,70	0,00	Relatief	6	36,66	54,44
Gebouw3D	501771,33	5,60	5,60	0,00	Relatief	6	36,65	54,45
Gebouw3D	501823,63	5,70	5,70	0,00	Relatief	4	29,28	49,91
Gebouw3D	501824,28	2,70	2,70	0,00	Relatief	4	9,92	6,02
Gebouw3D	501833,02	5,80	5,80	0,00	Relatief	8	36,93	55,67
Gebouw3D	501831,62	8,20	8,20	0,00	Relatief	6	31,89	58,05
Gebouw3D	501835,34	2,70	2,70	0,00	Relatief	4	10,00	6,12
Gebouw3D	501841,83	5,30	5,30	0,00	Relatief	6	31,81	57,60
Gebouw3D	501841,77	3,90	3,90	0,00	Relatief	4	15,03	14,09
Gebouw3D	501842,75	2,70	2,70	0,00	Relatief	4	10,00	6,13
Gebouw3D	501849,27	3,10	3,10	0,00	Relatief	4	23,32	33,45
Gebouw3D	501861,83	5,70	5,70	0,00	Relatief	4	28,43	46,48
Gebouw3D	501857,57	8,60	8,60	0,00	Relatief	4	20,22	25,54
Gebouw3D	501859,80	2,70	2,70	0,00	Relatief	4	10,78	7,25
Gebouw3D	501864,97	8,60	8,60	0,00	Relatief	6	35,63	55,75
Gebouw3D	501870,39	8,50	8,50	0,00	Relatief	6	35,00	52,74
Gebouw3D	501878,36	5,70	5,70	0,00	Relatief	6	36,63	54,20
Gebouw3D	501878,30	5,60	5,60	0,00	Relatief	6	36,64	54,36
Gebouw3D	501888,91	5,60	5,60	0,00	Relatief	6	36,64	54,27
Gebouw3D	501848,74	2,60	2,60	0,00	Relatief	4	13,58	10,73
Gebouw3D	501810,85	8,60	8,60	0,00	Relatief	6	35,09	53,10
Gebouw3D	501853,48	2,70	2,70	0,00	Relatief	4	10,80	7,28
Gebouw3D	501845,83	3,10	3,10	0,00	Relatief	4	10,60	7,02
Gebouw3D	502016,11	5,80	5,80	0,00	Relatief	6	35,52	55,23
Gebouw3D	502016,12	5,80	5,80	0,00	Relatief	6	34,93	52,77
Gebouw3D	502010,17	5,80	5,80	0,00	Relatief	6	36,50	54,08
Gebouw3D	502010,17	5,80	5,80	0,00	Relatief	6	36,45	53,83
Gebouw3D	502009,18	5,80	5,80	0,00	Relatief	6	36,43	54,16
Gebouw3D	502059,31	8,70	8,70	0,00	Relatief	6	35,66	55,90
Gebouw3D	502003,96	5,80	5,80	0,00	Relatief	8	43,74	72,20
Gebouw3D	501994,80	5,90	5,90	0,00	Relatief	10	48,87	89,67
Gebouw3D	501994,80	3,10	3,10	0,00	Relatief	6	41,07	68,29
Gebouw3D	502045,89	8,70	8,70	0,00	Relatief	6	35,05	52,83
Gebouw3D	501984,89	3,10	3,10	0,00	Relatief	6	41,07	68,40
Gebouw3D	501979,18	3,10	3,10	0,00	Relatief	8	45,61	77,38
Gebouw3D	502043,25	5,80	5,80	0,00	Relatief	6	36,66	54,39
Gebouw3D	502040,61	5,80	5,80	0,00	Relatief	6	36,69	54,53
Gebouw3D	502037,98	5,80	5,80	0,00	Relatief	6	36,67	54,45
Gebouw3D	502036,54	3,10	3,10	0,00	Relatief	8	44,25	74,86
Gebouw3D	502052,08	3,10	3,10	0,00	Relatief	10	48,43	87,76
Gebouw3D	502052,08	3,10	3,10	0,00	Relatief	6	41,00	68,22
Gebouw3D	502039,54	5,10	5,10	0,00	Relatief	6	41,04	68,32
Gebouw3D	502054,93	3,10	3,10	0,00	Relatief	6	41,69	72,20
Gebouw3D	502011,76	2,70	2,70	0,00	Relatief	4	16,80	16,50
Gebouw3D	501996,00	3,20	3,20	0,00	Relatief	4	19,80	24,41
Gebouw3D	502021,95	2,60	2,60	0,00	Relatief	4	9,97	6,09
Gebouw3D	502053,52	2,60	2,60	0,00	Relatief	4	10,00	6,12
Gebouw3D	502044,30	2,50	2,50	0,00	Relatief	4	9,99	6,11
Gebouw3D	502035,04	2,50	2,50	0,00	Relatief	4	9,98	6,09

## Invoergegevens van het model

### Gaffelstraat

Model: Ontwikkelingslocatie Gaffelstraat  
Purmerend - Purmerend

Groep: (hoofdgroep)  
Lijst van Gebouwen, voor rekenmethode Wegverkeerslawaaï - RMG-2012, wegverkeer

Groep	Min.lengte	Max.lengte	Functie	Gebouwtype	BAG-id	Gemeente	Jaar	AHN-jaar	Trust	Cp
Gebouw3D	0,29	9,17					0	0	0	0 dB
Gebouw3D	0,29	9,22					0	0	0	0 dB
Gebouw3D	2,04	2,87					0	0	0	0 dB
Gebouw3D	2,14	2,86					0	0	0	0 dB
Gebouw3D	2,12	2,86					0	0	0	0 dB
Gebouw3D	5,40	9,26					0	0	0	0 dB
Gebouw3D	1,07	9,26					0	0	0	0 dB
Gebouw3D	1,08	9,26					0	0	0	0 dB
Gebouw3D	5,41	9,26					0	0	0	0 dB
Gebouw3D	5,39	9,25					0	0	0	0 dB
Gebouw3D	1,08	9,25					0	0	0	0 dB
Gebouw3D	5,40	9,25					0	0	0	0 dB
Gebouw3D	3,72	3,79					0	0	0	0 dB
Gebouw3D	1,74	12,43					0	0	0	0 dB
Gebouw3D	1,74	13,23					0	0	0	0 dB
Gebouw3D	1,75	13,23					0	0	0	0 dB
Gebouw3D	5,40	9,26					0	0	0	0 dB
Gebouw3D	2,12	2,85					0	0	0	0 dB
Gebouw3D	1,07	9,26					0	0	0	0 dB
Gebouw3D	1,20	9,33					0	0	0	0 dB
Gebouw3D	2,15	2,85					0	0	0	0 dB
Gebouw3D	1,21	9,33					0	0	0	0 dB
Gebouw3D	3,56	3,96					0	0	0	0 dB
Gebouw3D	2,15	2,85					0	0	0	0 dB
Gebouw3D	5,10	6,61					0	0	0	0 dB
Gebouw3D	5,10	9,11					0	0	0	0 dB
Gebouw3D	4,96	5,10					0	0	0	0 dB
Gebouw3D	2,59	2,80					0	0	0	0 dB
Gebouw3D	1,76	12,42					0	0	0	0 dB
Gebouw3D	1,73	12,42					0	0	0	0 dB
Gebouw3D	1,70	13,22					0	0	0	0 dB
Gebouw3D	1,75	13,22					0	0	0	0 dB
Gebouw3D	1,73	13,22					0	0	0	0 dB
Gebouw3D	2,50	4,29					0	0	0	0 dB
Gebouw3D	1,77	12,45					0	0	0	0 dB
Gebouw3D	2,60	2,80					0	0	0	0 dB
Gebouw3D	2,65	2,65					0	0	0	0 dB
Gebouw3D	1,72	12,37					0	0	0	0 dB
Gebouw3D	1,76	12,37					0	0	0	0 dB
Gebouw3D	1,76	13,14					0	0	0	0 dB
Gebouw3D	1,71	13,14					0	0	0	0 dB
Gebouw3D	1,82	13,11					0	0	0	0 dB
Gebouw3D	1,78	12,44					0	0	0	0 dB
Gebouw3D	1,85	13,11					0	0	0	0 dB
Gebouw3D	1,75	15,43					0	0	0	0 dB
Gebouw3D	1,75	15,43					0	0	0	0 dB
Gebouw3D	1,71	12,44					0	0	0	0 dB
Gebouw3D	1,78	15,43					0	0	0	0 dB
Gebouw3D	1,72	15,43					0	0	0	0 dB
Gebouw3D	1,73	13,24					0	0	0	0 dB
Gebouw3D	1,77	13,24					0	0	0	0 dB
Gebouw3D	1,74	13,24					0	0	0	0 dB
Gebouw3D	1,95	13,24					0	0	0	0 dB
Gebouw3D	1,75	15,40					0	0	0	0 dB
Gebouw3D	1,75	15,40					0	0	0	0 dB
Gebouw3D	1,77	15,42					0	0	0	0 dB
Gebouw3D	1,74	15,42					0	0	0	0 dB
Gebouw3D	3,12	5,27					0	0	0	0 dB
Gebouw3D	4,64	5,26					0	0	0	0 dB
Gebouw3D	2,14	2,85					0	0	0	0 dB
Gebouw3D	2,14	2,86					0	0	0	0 dB
Gebouw3D	2,13	2,86					0	0	0	0 dB
Gebouw3D	2,13	2,86					0	0	0	0 dB





## Invoergegevens van het model Gaffelstraat

Model: Ontwikkelingslocatie Gaffelstraat  
 Purmerend - Purmerend  
 Groep: (hoofdgroep)  
 Lijst van Gebouwen, voor rekenmethode Wegverkeerslawaaï - RMG-2012, wegverkeer

Groep	ItemID	Grp.ID	Datum	Naam	Omschr.	Vorm	X-1
Gebouw3D	15955	1	16:23, 1 jun 2021			Polygoon	127238,01
Gebouw3D	15956	1	16:23, 1 jun 2021			Polygoon	127231,34
Gebouw3D	15957	1	16:23, 1 jun 2021			Polygoon	127239,34
Gebouw3D	15958	1	16:23, 1 jun 2021			Polygoon	127247,71
Gebouw3D	15959	1	16:23, 1 jun 2021			Polygoon	127239,79
Gebouw3D	15960	1	16:23, 1 jun 2021			Polygoon	127239,82
Gebouw3D	15961	1	16:23, 1 jun 2021			Polygoon	127314,06
Gebouw3D	15962	1	16:23, 1 jun 2021			Polygoon	127329,91
Gebouw3D	15963	1	16:23, 1 jun 2021			Polygoon	127334,29
Gebouw3D	15964	1	16:23, 1 jun 2021			Polygoon	127335,18
Gebouw3D	15965	1	16:23, 1 jun 2021			Polygoon	127328,86
Gebouw3D	15966	1	16:23, 1 jun 2021			Polygoon	127351,03
Gebouw3D	15967	1	16:23, 1 jun 2021			Polygoon	127350,76
Gebouw3D	15968	1	16:23, 1 jun 2021			Polygoon	127352,24
Gebouw3D	15969	1	16:23, 1 jun 2021			Polygoon	127359,49
Gebouw3D	15970	1	16:23, 1 jun 2021			Polygoon	127371,82
Gebouw3D	15971	1	16:23, 1 jun 2021			Polygoon	127368,22
Gebouw3D	15972	1	16:23, 1 jun 2021			Polygoon	127402,71
Gebouw3D	15973	1	16:23, 1 jun 2021			Polygoon	127410,70
Gebouw3D	15974	1	16:23, 1 jun 2021			Polygoon	127411,44
Gebouw3D	15975	1	16:23, 1 jun 2021			Polygoon	127420,18
Gebouw3D	15976	1	16:23, 1 jun 2021			Polygoon	127424,54
Gebouw3D	15977	1	16:23, 1 jun 2021			Polygoon	127430,92
Gebouw3D	15978	1	16:23, 1 jun 2021			Polygoon	127446,29
Gebouw3D	15979	1	16:23, 1 jun 2021			Polygoon	127456,18
Gebouw3D	15980	1	16:23, 1 jun 2021			Polygoon	127458,82
Gebouw3D	15981	1	16:23, 1 jun 2021			Polygoon	127453,48
Gebouw3D	15982	1	16:23, 1 jun 2021			Polygoon	127464,22
Gebouw3D	15983	1	16:23, 1 jun 2021			Polygoon	127323,94
Gebouw3D	15984	1	16:23, 1 jun 2021			Polygoon	127326,48
Gebouw3D	15985	1	16:23, 1 jun 2021			Polygoon	127270,65
Gebouw3D	15986	1	16:23, 1 jun 2021			Polygoon	127261,52
Gebouw3D	15987	1	16:23, 1 jun 2021			Polygoon	127351,27
Gebouw3D	15988	1	16:23, 1 jun 2021			Polygoon	127402,35
Gebouw3D	15989	1	16:23, 1 jun 2021			Polygoon	127400,92
Gebouw3D	15990	1	16:23, 1 jun 2021			Polygoon	127317,41
Gebouw3D	15991	1	16:23, 1 jun 2021			Polygoon	127351,30
Gebouw3D	15992	1	16:23, 1 jun 2021			Polygoon	127395,08
Gebouw3D	15993	1	16:23, 1 jun 2021			Polygoon	127409,99
Gebouw3D	15994	1	16:23, 1 jun 2021			Polygoon	127397,86
Gebouw3D	15995	1	16:23, 1 jun 2021			Polygoon	127356,87
Gebouw3D	15996	1	16:23, 1 jun 2021			Polygoon	127325,24
Gebouw3D	15997	1	16:23, 1 jun 2021			Polygoon	127365,36
Gebouw3D	15998	1	16:23, 1 jun 2021			Polygoon	127362,44
Gebouw3D	15999	1	16:23, 1 jun 2021			Polygoon	127368,00
Gebouw3D	16000	1	16:23, 1 jun 2021			Polygoon	127368,90
Gebouw3D	16001	1	16:23, 1 jun 2021			Polygoon	127413,33
Gebouw3D	16002	1	16:23, 1 jun 2021			Polygoon	127365,99
Gebouw3D	16003	1	16:23, 1 jun 2021			Polygoon	127409,80
Gebouw3D	16004	1	16:23, 1 jun 2021			Polygoon	127405,18
Gebouw3D	16005	1	16:23, 1 jun 2021			Polygoon	127397,67
Gebouw3D	16006	1	16:23, 1 jun 2021			Polygoon	127349,16
Gebouw3D	16007	1	16:23, 1 jun 2021			Polygoon	127391,81
Gebouw3D	16008	1	16:23, 1 jun 2021			Polygoon	127388,26
Gebouw3D	16009	1	16:23, 1 jun 2021			Polygoon	127412,32
Gebouw3D	16010	1	16:23, 1 jun 2021			Polygoon	127401,49
Gebouw3D	16011	1	16:23, 1 jun 2021			Polygoon	127330,97
Gebouw3D	16012	1	16:23, 1 jun 2021			Polygoon	127354,20
Gebouw3D	16013	1	16:23, 1 jun 2021			Polygoon	127362,56
Gebouw3D	16014	1	16:23, 1 jun 2021			Polygoon	127392,43
Gebouw3D	16015	1	16:23, 1 jun 2021			Polygoon	127417,81
Gebouw3D	16016	1	16:23, 1 jun 2021			Polygoon	127377,74
Gebouw3D	16017	1	16:23, 1 jun 2021			Polygoon	127331,44

## Invoergegevens van het model

### Gaffelstraat

Model: Ontwikkelingslocatie Gaffelstraat  
 Purmerend - Purmerend  
 Groep: (hoofdgroep)  
 Lijst van Gebouwen, voor rekenmethode WegverkeerslawaaI - RMG-2012, wegverkeer

Groep	Y-1	Hoogte	Rel.H	Maaiveld	Hdef.	Vormpunten	Omtrek	Oppervlak
Gebouw3D	502027,54	2,50	2,50	0,00	Relatief	4	9,95	6,05
Gebouw3D	502016,50	2,60	2,60	0,00	Relatief	4	9,97	6,07
Gebouw3D	502006,61	8,50	8,50	0,00	Relatief	4	29,25	49,82
Gebouw3D	502020,46	8,50	8,50	0,00	Relatief	8	36,80	55,55
Gebouw3D	502025,21	7,70	7,70	0,00	Relatief	4	29,39	50,41
Gebouw3D	502044,28	2,80	2,80	0,00	Relatief	8	17,68	13,73
Gebouw3D	502065,98	4,70	4,70	0,00	Relatief	4	17,94	20,11
Gebouw3D	502075,28	5,60	5,60	0,00	Relatief	6	36,70	54,43
Gebouw3D	502082,51	5,60	5,60	0,00	Relatief	6	36,70	54,47
Gebouw3D	502084,00	5,70	5,70	0,00	Relatief	6	36,69	54,46
Gebouw3D	502101,46	5,80	5,80	0,00	Relatief	8	37,26	79,41
Gebouw3D	502095,75	2,70	2,70	0,00	Relatief	4	19,36	21,27
Gebouw3D	502081,98	3,10	3,10	0,00	Relatief	6	41,56	71,55
Gebouw3D	502081,08	3,10	3,10	0,00	Relatief	6	41,02	68,18
Gebouw3D	502076,70	3,10	3,10	0,00	Relatief	6	41,03	68,23
Gebouw3D	502087,26	3,10	3,10	0,00	Relatief	6	41,04	68,32
Gebouw3D	502071,42	3,10	3,10	0,00	Relatief	6	41,62	71,76
Gebouw3D	502098,40	5,10	5,10	0,00	Relatief	6	41,62	71,61
Gebouw3D	502111,63	5,90	5,90	0,00	Relatief	6	41,09	68,45
Gebouw3D	502093,13	5,10	5,10	0,00	Relatief	6	41,11	68,39
Gebouw3D	502087,86	5,10	5,10	0,00	Relatief	6	41,09	68,38
Gebouw3D	502085,22	5,10	5,10	0,00	Relatief	6	41,09	68,40
Gebouw3D	502095,79	5,10	5,10	0,00	Relatief	6	41,02	72,19
Gebouw3D	502079,20	5,80	5,80	0,00	Relatief	8	40,61	65,86
Gebouw3D	502085,47	5,80	5,80	0,00	Relatief	6	35,01	52,92
Gebouw3D	502089,84	5,70	5,70	0,00	Relatief	6	36,63	54,28
Gebouw3D	502099,02	5,70	5,70	0,00	Relatief	6	36,63	54,36
Gebouw3D	502098,77	5,70	5,70	0,00	Relatief	6	36,63	54,49
Gebouw3D	502072,92	5,60	5,60	0,00	Relatief	6	36,67	54,52
Gebouw3D	502095,22	8,30	8,30	0,00	Relatief	4	28,90	47,70
Gebouw3D	502076,26	8,40	8,40	0,00	Relatief	4	29,33	50,07
Gebouw3D	502100,83	3,10	3,10	0,00	Relatief	4	15,94	15,88
Gebouw3D	501755,14	4,60	4,60	0,00	Relatief	8	37,45	58,22
Gebouw3D	501754,85	2,40	2,40	0,00	Relatief	4	9,97	6,08
Gebouw3D	501763,28	5,70	5,70	0,00	Relatief	10	37,51	56,31
Gebouw3D	501761,02	2,70	2,70	0,00	Relatief	6	18,08	23,60
Gebouw3D	501760,51	2,40	2,40	0,00	Relatief	4	9,98	6,09
Gebouw3D	501766,84	5,70	5,70	0,00	Relatief	6	29,83	50,55
Gebouw3D	501762,85	2,40	2,40	0,00	Relatief	4	9,96	6,07
Gebouw3D	501771,45	5,90	5,90	0,00	Relatief	8	37,52	58,26
Gebouw3D	501769,74	2,40	2,40	0,00	Relatief	4	9,95	6,06
Gebouw3D	501770,90	4,90	4,90	0,00	Relatief	4	29,87	52,61
Gebouw3D	501778,45	4,90	4,90	0,00	Relatief	6	29,86	50,34
Gebouw3D	501778,97	2,40	2,40	0,00	Relatief	4	10,00	6,13
Gebouw3D	501782,84	4,50	4,50	0,00	Relatief	10	37,49	56,90
Gebouw3D	501788,95	5,10	5,10	0,00	Relatief	4	29,83	52,54
Gebouw3D	501796,50	5,80	5,80	0,00	Relatief	10	37,53	56,52
Gebouw3D	501789,47	2,40	2,40	0,00	Relatief	4	9,96	6,08
Gebouw3D	501790,66	8,30	8,30	0,00	Relatief	6	29,89	50,65
Gebouw3D	501793,44	8,40	8,40	0,00	Relatief	8	37,55	58,51
Gebouw3D	501808,80	8,40	8,40	0,00	Relatief	4	29,90	52,68
Gebouw3D	501799,70	2,50	2,50	0,00	Relatief	4	9,98	6,10
Gebouw3D	501809,53	8,30	8,30	0,00	Relatief	10	37,58	56,62
Gebouw3D	501803,67	5,80	5,80	0,00	Relatief	6	29,93	50,96
Gebouw3D	501803,16	2,40	2,40	0,00	Relatief	4	9,99	6,12
Gebouw3D	501813,07	2,50	2,50	0,00	Relatief	4	10,02	6,15
Gebouw3D	501780,41	5,70	5,70	0,00	Relatief	8	36,93	55,72
Gebouw3D	501759,99	4,90	4,90	0,00	Relatief	4	29,23	49,69
Gebouw3D	501773,84	4,50	4,50	0,00	Relatief	8	36,95	55,91
Gebouw3D	501749,26	5,70	5,70	0,00	Relatief	4	29,21	49,65
Gebouw3D	501783,00	5,80	5,80	0,00	Relatief	4	29,32	50,05
Gebouw3D	501807,25	5,80	5,80	0,00	Relatief	4	29,33	50,13
Gebouw3D	501799,06	5,60	5,60	0,00	Relatief	8	36,96	55,73

## Invoergegevens van het model

### Gaffelstraat

Model: Ontwikkelingslocatie Gaffelstraat  
Purmerend - Purmerend

Groep: (hoofdgroep)  
Lijst van Gebouwen, voor rekenmethode Wegverkeerslawaaï - RMG-2012, wegverkeer

Groep	Min.lengte	Max.lengte	Functie	Gebouwtype	BAG-id	Gemeente	Jaar	AHN-jaar	Trust	Cp
Gebouw3D	2,11	2,86					0	0	0	0 dB
Gebouw3D	2,12	2,86					0	0	0	0 dB
Gebouw3D	5,39	9,23					0	0	0	0 dB
Gebouw3D	1,06	9,24					0	0	0	0 dB
Gebouw3D	5,44	9,24					0	0	0	0 dB
Gebouw3D	0,33	5,44					0	0	0	0 dB
Gebouw3D	4,47	4,51					0	0	0	0 dB
Gebouw3D	1,73	13,24					0	0	0	0 dB
Gebouw3D	1,74	13,25					0	0	0	0 dB
Gebouw3D	1,74	13,25					0	0	0	0 dB
Gebouw3D	1,19	9,35					0	0	0	0 dB
Gebouw3D	3,37	6,31					0	0	0	0 dB
Gebouw3D	1,76	15,41					0	0	0	0 dB
Gebouw3D	1,73	15,41					0	0	0	0 dB
Gebouw3D	1,74	15,42					0	0	0	0 dB
Gebouw3D	1,76	15,42					0	0	0	0 dB
Gebouw3D	1,72	15,42					0	0	0	0 dB
Gebouw3D	1,73	15,45					0	0	0	0 dB
Gebouw3D	1,76	15,45					0	0	0	0 dB
Gebouw3D	1,75	15,45					0	0	0	0 dB
Gebouw3D	1,74	15,45					0	0	0	0 dB
Gebouw3D	1,75	15,45					0	0	0	0 dB
Gebouw3D	2,01	15,12					0	0	0	0 dB
Gebouw3D	1,74	12,41					0	0	0	0 dB
Gebouw3D	1,75	12,41					0	0	0	0 dB
Gebouw3D	1,75	13,21					0	0	0	0 dB
Gebouw3D	1,76	13,21					0	0	0	0 dB
Gebouw3D	1,78	13,22					0	0	0	0 dB
Gebouw3D	1,75	13,24					0	0	0	0 dB
Gebouw3D	5,10	9,35					0	0	0	0 dB
Gebouw3D	5,40	9,26					0	0	0	0 dB
Gebouw3D	3,97	4,00					0	0	0	0 dB
Gebouw3D	1,08	9,23					0	0	0	0 dB
Gebouw3D	2,14	2,85					0	0	0	0 dB
Gebouw3D	0,29	9,22					0	0	0	0 dB
Gebouw3D	2,95	3,08					0	0	0	0 dB
Gebouw3D	2,14	2,85					0	0	0	0 dB
Gebouw3D	0,29	9,23					0	0	0	0 dB
Gebouw3D	2,14	2,84					0	0	0	0 dB
Gebouw3D	1,09	9,23					0	0	0	0 dB
Gebouw3D	2,13	2,84					0	0	0	0 dB
Gebouw3D	5,67	9,25					0	0	0	0 dB
Gebouw3D	0,33	9,25					0	0	0	0 dB
Gebouw3D	2,15	2,86					0	0	0	0 dB
Gebouw3D	0,23	9,22					0	0	0	0 dB
Gebouw3D	5,70	9,22					0	0	0	0 dB
Gebouw3D	0,28	9,25					0	0	0	0 dB
Gebouw3D	2,14	2,85					0	0	0	0 dB
Gebouw3D	0,30	9,25					0	0	0	0 dB
Gebouw3D	1,08	9,25					0	0	0	0 dB
Gebouw3D	5,69	9,26					0	0	0	0 dB
Gebouw3D	2,14	2,85					0	0	0	0 dB
Gebouw3D	0,32	9,26					0	0	0	0 dB
Gebouw3D	0,28	9,23					0	0	0	0 dB
Gebouw3D	2,15	2,85					0	0	0	0 dB
Gebouw3D	2,15	2,86					0	0	0	0 dB
Gebouw3D	1,07	9,25					0	0	0	0 dB
Gebouw3D	5,38	9,24					0	0	0	0 dB
Gebouw3D	1,08	9,26					0	0	0	0 dB
Gebouw3D	5,38	9,23					0	0	0	0 dB
Gebouw3D	5,41	9,25					0	0	0	0 dB
Gebouw3D	5,43	9,24					0	0	0	0 dB
Gebouw3D	1,09	9,24					0	0	0	0 dB



## Invoergegevens van het model Gaffelstraat

Model: Ontwikkelingslocatie Gaffelstraat  
 Purmerend - Purmerend  
 Groep: (hoofdgroep)  
 Lijst van Gebouwen, voor rekenmethode Wegverkeerslawaaï - RMG-2012, wegverkeer

Groep	ItemID	Grp.ID	Datum	Naam	Omschr.	Vorm	X-1
Gebouw3D	16018	1	16:23, 1 jun 2021			Polygoon	127325,85
Gebouw3D	16019	1	16:23, 1 jun 2021			Polygoon	127323,06
Gebouw3D	16020	1	16:23, 1 jun 2021			Polygoon	127330,41
Gebouw3D	16021	1	16:23, 1 jun 2021			Polygoon	127347,35
Gebouw3D	16022	1	16:23, 1 jun 2021			Polygoon	127345,37
Gebouw3D	16023	1	16:23, 1 jun 2021			Polygoon	127339,70
Gebouw3D	16024	1	16:23, 1 jun 2021			Polygoon	127319,02
Gebouw3D	16025	1	16:23, 1 jun 2021			Polygoon	127328,27
Gebouw3D	16026	1	16:23, 1 jun 2021			Polygoon	127337,52
Gebouw3D	16027	1	16:23, 1 jun 2021			Polygoon	127346,08
Gebouw3D	16028	1	16:23, 1 jun 2021			Polygoon	127347,73
Gebouw3D	16029	1	16:23, 1 jun 2021			Polygoon	127357,12
Gebouw3D	16030	1	16:23, 1 jun 2021			Polygoon	127353,01
Gebouw3D	16031	1	16:23, 1 jun 2021			Polygoon	127356,67
Gebouw3D	16032	1	16:23, 1 jun 2021			Polygoon	127361,82
Gebouw3D	16033	1	16:23, 1 jun 2021			Polygoon	127365,31
Gebouw3D	16034	1	16:23, 1 jun 2021			Polygoon	127364,05
Gebouw3D	16035	1	16:23, 1 jun 2021			Polygoon	127387,41
Gebouw3D	16036	1	16:23, 1 jun 2021			Polygoon	127369,23
Gebouw3D	16065	1	16:23, 1 jun 2021			Polygoon	127319,30
Gebouw3D	16066	1	16:23, 1 jun 2021			Polygoon	127352,54
Gebouw3D	16129	1	16:23, 1 jun 2021			Polygoon	127360,53
Gebouw3D	16130	1	16:23, 1 jun 2021			Polygoon	127372,64
Gebouw3D	16131	1	16:23, 1 jun 2021			Polygoon	127337,34
Gebouw3D	16132	1	16:23, 1 jun 2021			Polygoon	127354,82
Gebouw3D	16133	1	16:23, 1 jun 2021			Polygoon	127373,79
Gebouw3D	16134	1	16:23, 1 jun 2021			Polygoon	127347,02
Gebouw3D	16135	1	16:23, 1 jun 2021			Polygoon	127352,95
Gebouw3D	16136	1	16:23, 1 jun 2021			Polygoon	127357,20
Gebouw3D	16137	1	16:23, 1 jun 2021			Polygoon	127381,55
Gebouw3D	16138	1	16:23, 1 jun 2021			Polygoon	127347,90
Gebouw3D	16139	1	16:23, 1 jun 2021			Polygoon	127360,75
Gebouw3D	16140	1	16:23, 1 jun 2021			Polygoon	127392,51
Gebouw3D	16141	1	16:23, 1 jun 2021			Polygoon	127389,57
Gebouw3D	16142	1	16:23, 1 jun 2021			Polygoon	127366,44
Gebouw3D	16143	1	16:23, 1 jun 2021			Polygoon	127396,01
Gebouw3D	16144	1	16:23, 1 jun 2021			Polygoon	127393,10
Gebouw3D	16145	1	16:23, 1 jun 2021			Polygoon	127372,06
Gebouw3D	16146	1	16:23, 1 jun 2021			Polygoon	127369,64
Gebouw3D	16147	1	16:23, 1 jun 2021			Polygoon	127371,38
Gebouw3D	16148	1	16:23, 1 jun 2021			Polygoon	127375,63
Gebouw3D	16149	1	16:23, 1 jun 2021			Polygoon	127408,66
Gebouw3D	16150	1	16:23, 1 jun 2021			Polygoon	127408,55
Gebouw3D	16151	1	16:23, 1 jun 2021			Polygoon	127368,33
Gebouw3D	16152	1	16:23, 1 jun 2021			Polygoon	127384,50
Gebouw3D	16153	1	16:23, 1 jun 2021			Polygoon	127415,25
Gebouw3D	16154	1	16:23, 1 jun 2021			Polygoon	127376,16
Gebouw3D	16155	1	16:23, 1 jun 2021			Polygoon	127351,47
Gebouw3D	16156	1	16:23, 1 jun 2021			Polygoon	127388,61
Gebouw3D	16157	1	16:23, 1 jun 2021			Polygoon	127352,55
Gebouw3D	16158	1	16:23, 1 jun 2021			Polygoon	127397,58
Gebouw3D	16159	1	16:23, 1 jun 2021			Polygoon	127381,19
Gebouw3D	16160	1	16:23, 1 jun 2021			Polygoon	127378,95
Gebouw3D	16161	1	16:23, 1 jun 2021			Polygoon	127357,12
Gebouw3D	16162	1	16:23, 1 jun 2021			Polygoon	127364,01
Gebouw3D	16163	1	16:23, 1 jun 2021			Polygoon	127354,34
Gebouw3D	16164	1	16:23, 1 jun 2021			Polygoon	127351,48
Gebouw3D	16165	1	16:23, 1 jun 2021			Polygoon	127359,45
Gebouw3D	16166	1	16:23, 1 jun 2021			Polygoon	127343,06
Gebouw3D	16167	1	16:23, 1 jun 2021			Polygoon	127375,60
Gebouw3D	16168	1	16:23, 1 jun 2021			Polygoon	127372,78
Gebouw3D	16169	1	16:23, 1 jun 2021			Polygoon	127370,05
Gebouw3D	16170	1	16:23, 1 jun 2021			Polygoon	127379,13

## Invoergegevens van het model

### Gaffelstraat

Model: Ontwikkelingslocatie Gaffelstraat  
 Purmerend - Purmerend  
 Groep: (hoofdgroep)  
 Lijst van Gebouwen, voor rekenmethode Wegverkeerslawaaï - RMG-2012, wegverkeer

Groep	Y-1	Hoogte	Rel.H	Maaiveld	Hdef.	Vormpunten	Omtrek	Oppervlak
Gebouw3D	501789,80	4,90	4,90	0,00	Relatief	6	36,87	67,32
Gebouw3D	501785,18	5,70	5,70	0,00	Relatief	4	29,28	49,89
Gebouw3D	501746,21	2,60	2,60	0,00	Relatief	4	10,26	6,37
Gebouw3D	501818,89	5,90	5,90	0,00	Relatief	4	29,84	52,53
Gebouw3D	501778,03	3,00	3,00	0,00	Relatief	4	14,47	12,88
Gebouw3D	501760,40	2,60	2,60	0,00	Relatief	4	13,43	10,93
Gebouw3D	501625,22	8,30	8,30	0,00	Relatief	8	36,93	55,82
Gebouw3D	501619,63	8,30	8,30	0,00	Relatief	8	36,90	55,59
Gebouw3D	501614,04	8,30	8,30	0,00	Relatief	8	36,86	55,72
Gebouw3D	501626,19	2,40	2,40	0,00	Relatief	4	9,97	6,09
Gebouw3D	501605,17	8,50	8,50	0,00	Relatief	8	37,45	58,18
Gebouw3D	501610,27	8,50	8,50	0,00	Relatief	8	36,82	55,53
Gebouw3D	501615,97	2,40	2,40	0,00	Relatief	4	10,02	6,14
Gebouw3D	501643,92	2,50	2,50	0,00	Relatief	4	10,05	6,20
Gebouw3D	501596,66	8,50	8,50	0,00	Relatief	4	29,78	52,32
Gebouw3D	501656,01	7,10	7,10	0,00	Relatief	8	36,95	55,85
Gebouw3D	501609,30	2,40	2,40	0,00	Relatief	4	9,96	6,05
Gebouw3D	501593,75	8,50	8,50	0,00	Relatief	12	187,26	967,70
Gebouw3D	501639,61	2,40	2,40	0,00	Relatief	4	9,88	5,97
Gebouw3D	501646,52	2,80	2,80	0,00	Relatief	4	18,92	21,37
Gebouw3D	501635,39	3,10	3,10	0,00	Relatief	4	15,48	14,13
Gebouw3D	501648,11	7,50	7,50	0,00	Relatief	4	29,90	52,77
Gebouw3D	501660,88	7,50	7,50	0,00	Relatief	8	37,57	58,61
Gebouw3D	501666,09	5,70	5,70	0,00	Relatief	6	29,88	50,65
Gebouw3D	501661,56	2,50	2,50	0,00	Relatief	4	10,05	6,19
Gebouw3D	501668,13	2,40	2,40	0,00	Relatief	4	9,95	6,07
Gebouw3D	501669,59	2,50	2,50	0,00	Relatief	4	9,97	6,09
Gebouw3D	501679,48	5,80	5,80	0,00	Relatief	4	29,78	52,39
Gebouw3D	501675,64	2,50	2,50	0,00	Relatief	4	9,98	6,10
Gebouw3D	501686,44	2,40	2,40	0,00	Relatief	4	9,98	6,10
Gebouw3D	501688,82	5,80	5,80	0,00	Relatief	6	29,96	51,18
Gebouw3D	501686,12	2,40	2,40	0,00	Relatief	4	10,04	6,19
Gebouw3D	501693,69	7,10	7,10	0,00	Relatief	8	34,61	60,97
Gebouw3D	501694,22	2,30	2,30	0,00	Relatief	4	9,97	6,09
Gebouw3D	501695,53	2,40	2,40	0,00	Relatief	4	9,99	6,12
Gebouw3D	501704,17	7,80	7,80	0,00	Relatief	4	29,86	52,63
Gebouw3D	501704,69	2,50	2,50	0,00	Relatief	4	9,98	6,11
Gebouw3D	501704,81	2,40	2,40	0,00	Relatief	4	9,97	6,09
Gebouw3D	501706,28	5,70	5,70	0,00	Relatief	10	37,50	55,72
Gebouw3D	501719,10	8,30	8,30	0,00	Relatief	6	29,88	50,69
Gebouw3D	501715,29	2,40	2,40	0,00	Relatief	4	9,95	6,05
Gebouw3D	501720,51	7,40	7,40	0,00	Relatief	10	37,45	56,53
Gebouw3D	501725,63	2,50	2,50	0,00	Relatief	4	9,99	6,12
Gebouw3D	501731,90	8,40	8,40	0,00	Relatief	4	29,81	52,51
Gebouw3D	501730,03	2,50	2,50	0,00	Relatief	4	9,40	5,28
Gebouw3D	501736,68	2,50	2,50	0,00	Relatief	4	9,92	6,03
Gebouw3D	501740,18	5,70	5,70	0,00	Relatief	6	29,85	50,68
Gebouw3D	501735,54	2,70	2,70	0,00	Relatief	4	14,19	12,55
Gebouw3D	501737,66	2,40	2,40	0,00	Relatief	4	9,97	6,09
Gebouw3D	501648,87	4,90	4,90	0,00	Relatief	8	37,65	58,88
Gebouw3D	501684,29	7,80	7,80	0,00	Relatief	4	29,24	49,79
Gebouw3D	501675,00	7,80	7,80	0,00	Relatief	4	29,48	50,88
Gebouw3D	501744,80	5,70	5,70	0,00	Relatief	8	36,97	55,60
Gebouw3D	501708,75	5,80	5,80	0,00	Relatief	4	29,42	50,64
Gebouw3D	501696,99	3,10	3,10	0,00	Relatief	8	19,99	9,79
Gebouw3D	501704,15	5,70	5,70	0,00	Relatief	4	27,79	45,80
Gebouw3D	501699,43	5,80	5,80	0,00	Relatief	4	29,47	50,85
Gebouw3D	501689,45	4,50	4,50	0,00	Relatief	8	37,19	56,40
Gebouw3D	501654,62	4,90	4,90	0,00	Relatief	8	37,02	55,93
Gebouw3D	501665,76	7,80	7,80	0,00	Relatief	4	29,24	49,77
Gebouw3D	501681,98	3,10	3,10	0,00	Relatief	4	14,21	12,49
Gebouw3D	501677,70	3,10	3,10	0,00	Relatief	4	13,93	12,13
Gebouw3D	501702,22	2,30	2,30	0,00	Relatief	4	16,42	16,09

## Invoergegevens van het model

### Gaffelstraat

Model: Ontwikkelingslocatie Gaffelstraat  
Purmerend - Purmerend

Groep: (hoofdgroep)  
Lijst van Gebouwen, voor rekenmethode Wegverkeerslawaaï - RMG-2012, wegverkeer

Groep	Min.lengte	Max.lengte	Functie	Gebouwtype	BAG-id	Gemeente	Jaar	AHN-jaar	Trust	Cp
Gebouw3D	1,07	11,99					0	0	0	0 dB
Gebouw3D	5,40	9,25					0	0	0	0 dB
Gebouw3D	2,11	3,03					0	0	0	0 dB
Gebouw3D	5,69	9,23					0	0	0	0 dB
Gebouw3D	3,17	4,06					0	0	0	0 dB
Gebouw3D	2,76	3,95					0	0	0	0 dB
Gebouw3D	1,05	9,25					0	0	0	0 dB
Gebouw3D	1,04	9,24					0	0	0	0 dB
Gebouw3D	1,05	9,23					0	0	0	0 dB
Gebouw3D	2,13	2,86					0	0	0	0 dB
Gebouw3D	1,07	9,22					0	0	0	0 dB
Gebouw3D	1,06	9,22					0	0	0	0 dB
Gebouw3D	2,14	2,88					0	0	0	0 dB
Gebouw3D	2,16	2,85					0	0	0	0 dB
Gebouw3D	5,68	9,21					0	0	0	0 dB
Gebouw3D	1,07	9,24					0	0	0	0 dB
Gebouw3D	2,11	2,88					0	0	0	0 dB
Gebouw3D	0,56	40,11					0	0	0	0 dB
Gebouw3D	2,10	2,84					0	0	0	0 dB
Gebouw3D	3,72	5,73					0	0	0	0 dB
Gebouw3D	2,95	4,79					0	0	0	0 dB
Gebouw3D	5,71	9,24					0	0	0	0 dB
Gebouw3D	1,09	9,22					0	0	0	0 dB
Gebouw3D	0,29	9,26					0	0	0	0 dB
Gebouw3D	2,17	2,86					0	0	0	0 dB
Gebouw3D	2,14	2,85					0	0	0	0 dB
Gebouw3D	2,14	2,85					0	0	0	0 dB
Gebouw3D	5,70	9,21					0	0	0	0 dB
Gebouw3D	2,14	2,85					0	0	0	0 dB
Gebouw3D	2,15	2,84					0	0	0	0 dB
Gebouw3D	0,29	9,22					0	0	0	0 dB
Gebouw3D	2,18	2,85					0	0	0	0 dB
Gebouw3D	0,28	9,22					0	0	0	0 dB
Gebouw3D	2,14	2,85					0	0	0	0 dB
Gebouw3D	2,15	2,84					0	0	0	0 dB
Gebouw3D	5,70	9,23					0	0	0	0 dB
Gebouw3D	2,14	2,85					0	0	0	0 dB
Gebouw3D	2,15	2,83					0	0	0	0 dB
Gebouw3D	0,29	9,20					0	0	0	0 dB
Gebouw3D	0,29	9,23					0	0	0	0 dB
Gebouw3D	2,13	2,85					0	0	0	0 dB
Gebouw3D	0,29	9,23					0	0	0	0 dB
Gebouw3D	2,15	2,85					0	0	0	0 dB
Gebouw3D	5,71	9,20					0	0	0	0 dB
Gebouw3D	1,85	2,85					0	0	0	0 dB
Gebouw3D	2,13	2,83					0	0	0	0 dB
Gebouw3D	0,29	9,23					0	0	0	0 dB
Gebouw3D	3,35	3,76					0	0	0	0 dB
Gebouw3D	2,14	2,84					0	0	0	0 dB
Gebouw3D	1,08	9,29					0	0	0	0 dB
Gebouw3D	5,40	9,24					0	0	0	0 dB
Gebouw3D	5,52	9,23					0	0	0	0 dB
Gebouw3D	1,11	9,23					0	0	0	0 dB
Gebouw3D	5,50	9,22					0	0	0	0 dB
Gebouw3D	0,65	5,38					0	0	0	0 dB
Gebouw3D	5,38	8,57					0	0	0	0 dB
Gebouw3D	5,51	9,22					0	0	0	0 dB
Gebouw3D	1,16	9,22					0	0	0	0 dB
Gebouw3D	1,08	9,26					0	0	0	0 dB
Gebouw3D	5,40	9,23					0	0	0	0 dB
Gebouw3D	3,20	3,90					0	0	0	0 dB
Gebouw3D	3,46	3,50					0	0	0	0 dB
Gebouw3D	3,23	4,97					0	0	0	0 dB





## Invoergegevens van het model Gaffelstraat

Model: Ontwikkelingslocatie Gaffelstraat  
 Purmerend - Purmerend  
 Groep: (hoofdgroep)  
 Lijst van Gebouwen, voor rekenmethode Wegverkeerslawaaï - RMG-2012, wegverkeer

Groep	ItemID	Grp.ID	Datum	Naam	Omschr.	Vorm	X-1
Gebouw3D	16188	1	16:23, 1 jun 2021			Polygoon	127449,67
Gebouw3D	16189	1	16:23, 1 jun 2021			Polygoon	127433,70
Gebouw3D	16190	1	16:23, 1 jun 2021			Polygoon	127423,21
Gebouw3D	16191	1	16:23, 1 jun 2021			Polygoon	127434,55
Gebouw3D	16192	1	16:23, 1 jun 2021			Polygoon	127431,01
Gebouw3D	16193	1	16:23, 1 jun 2021			Polygoon	127410,66
Gebouw3D	16194	1	16:23, 1 jun 2021			Polygoon	127412,14
Gebouw3D	16195	1	16:23, 1 jun 2021			Polygoon	127404,38
Gebouw3D	16196	1	16:23, 1 jun 2021			Polygoon	127495,94
Gebouw3D	16197	1	16:23, 1 jun 2021			Polygoon	127485,20
Gebouw3D	16198	1	16:23, 1 jun 2021			Polygoon	127507,50
Gebouw3D	16199	1	16:23, 1 jun 2021			Polygoon	127372,79
Gebouw3D	16200	1	16:23, 1 jun 2021			Polygoon	127483,47
Gebouw3D	16201	1	16:23, 1 jun 2021			Polygoon	127440,98
Gebouw3D	16202	1	16:23, 1 jun 2021			Polygoon	127439,44
Gebouw3D	16203	1	16:23, 1 jun 2021			Polygoon	127486,89
Gebouw3D	16204	1	16:23, 1 jun 2021			Polygoon	127484,76
Gebouw3D	16205	1	16:23, 1 jun 2021			Polygoon	127439,43
Gebouw3D	16206	1	16:23, 1 jun 2021			Polygoon	127434,76
Gebouw3D	16207	1	16:23, 1 jun 2021			Polygoon	127426,50
Gebouw3D	16208	1	16:23, 1 jun 2021			Polygoon	127434,70
Gebouw3D	16209	1	16:23, 1 jun 2021			Polygoon	127456,23
Gebouw3D	16210	1	16:23, 1 jun 2021			Polygoon	127430,13
Gebouw3D	16211	1	16:23, 1 jun 2021			Polygoon	127425,57
Gebouw3D	16212	1	16:23, 1 jun 2021			Polygoon	127420,91
Gebouw3D	16213	1	16:23, 1 jun 2021			Polygoon	127430,16
Gebouw3D	16214	1	16:23, 1 jun 2021			Polygoon	127466,30
Gebouw3D	16215	1	16:23, 1 jun 2021			Polygoon	127466,30
Gebouw3D	16216	1	16:23, 1 jun 2021			Polygoon	127504,52
Gebouw3D	16217	1	16:23, 1 jun 2021			Polygoon	127422,33
Gebouw3D	16218	1	16:23, 1 jun 2021			Polygoon	127416,20
Gebouw3D	16219	1	16:23, 1 jun 2021			Polygoon	127446,47
Gebouw3D	16220	1	16:23, 1 jun 2021			Polygoon	127460,56
Gebouw3D	16221	1	16:23, 1 jun 2021			Polygoon	127395,57
Gebouw3D	16222	1	16:23, 1 jun 2021			Polygoon	127395,14
Gebouw3D	16223	1	16:23, 1 jun 2021			Polygoon	127371,00
Gebouw3D	16224	1	16:23, 1 jun 2021			Polygoon	127362,97
Gebouw3D	16225	1	16:23, 1 jun 2021			Polygoon	127448,56
Gebouw3D	16226	1	16:23, 1 jun 2021			Polygoon	127445,05
Gebouw3D	16227	1	16:23, 1 jun 2021			Polygoon	127491,00
Gebouw3D	16228	1	16:23, 1 jun 2021			Polygoon	127375,10
Gebouw3D	16229	1	16:23, 1 jun 2021			Polygoon	127380,69
Gebouw3D	16230	1	16:23, 1 jun 2021			Polygoon	127404,88
Gebouw3D	16232	1	16:23, 1 jun 2021			Polygoon	127415,12
Gebouw3D	16233	1	16:23, 1 jun 2021			Polygoon	127407,46
Gebouw3D	16234	1	16:23, 1 jun 2021			Polygoon	127393,69
Gebouw3D	16235	1	16:23, 1 jun 2021			Polygoon	127399,95
Gebouw3D	16236	1	16:23, 1 jun 2021			Polygoon	127389,08
Gebouw3D	16237	1	16:23, 1 jun 2021			Polygoon	127420,54
Gebouw3D	16238	1	16:23, 1 jun 2021			Polygoon	127387,23
Gebouw3D	16239	1	16:23, 1 jun 2021			Polygoon	127425,81
Gebouw3D	16240	1	16:23, 1 jun 2021			Polygoon	127380,35
Gebouw3D	16241	1	16:23, 1 jun 2021			Polygoon	127378,51
Gebouw3D	16242	1	16:23, 1 jun 2021			Polygoon	127425,81
Gebouw3D	16243	1	16:23, 1 jun 2021			Polygoon	127371,63
Gebouw3D	16244	1	16:23, 1 jun 2021			Polygoon	127431,25
Gebouw3D	16245	1	16:23, 1 jun 2021			Polygoon	127408,10
Gebouw3D	16246	1	16:23, 1 jun 2021			Polygoon	127404,98
Gebouw3D	16247	1	16:23, 1 jun 2021			Polygoon	127399,12
Gebouw3D	16248	1	16:23, 1 jun 2021			Polygoon	127371,20
Gebouw3D	16249	1	16:23, 1 jun 2021			Polygoon	127396,24
Gebouw3D	16250	1	16:23, 1 jun 2021			Polygoon	127388,78
Gebouw3D	16251	1	16:23, 1 jun 2021			Polygoon	127383,05

## Invoergegevens van het model

### Gaffelstraat

Model: Ontwikkelingslocatie Gaffelstraat  
 Purmerend - Purmerend  
 Groep: (hoofdgroep)  
 Lijst van Gebouwen, voor rekenmethode WegverkeerslawaaI - RMG-2012, wegverkeer

Groep	Y-1	Hoogte	Rel.H	Maaiveld	Hdef.	Vormpunten	Omtrek	Oppervlak
Gebouw3D	501825,28	7,20	7,20	0,00	Relatief	8	37,46	58,40
Gebouw3D	501817,63	2,50	2,50	0,00	Relatief	4	9,97	6,09
Gebouw3D	501821,16	2,40	2,40	0,00	Relatief	4	10,00	6,13
Gebouw3D	501831,61	8,30	8,30	0,00	Relatief	6	29,88	50,74
Gebouw3D	501825,78	7,00	7,00	0,00	Relatief	10	37,56	56,26
Gebouw3D	501828,79	2,50	2,50	0,00	Relatief	4	9,42	5,30
Gebouw3D	501831,23	7,30	7,30	0,00	Relatief	8	37,47	57,55
Gebouw3D	501838,70	2,40	2,40	0,00	Relatief	4	9,97	6,09
Gebouw3D	501844,70	11,20	11,20	0,00	Relatief	10	44,57	111,99
Gebouw3D	501852,36	5,90	5,90	0,00	Relatief	20	115,46	421,00
Gebouw3D	501885,10	7,70	7,70	0,00	Relatief	16	90,63	309,85
Gebouw3D	501860,93	5,90	5,90	0,00	Relatief	8	37,43	58,27
Gebouw3D	501860,81	2,50	2,50	0,00	Relatief	4	26,33	42,86
Gebouw3D	501868,23	8,60	8,60	0,00	Relatief	6	25,52	37,49
Gebouw3D	501876,57	8,60	8,60	0,00	Relatief	6	25,10	36,19
Gebouw3D	501871,89	2,60	2,60	0,00	Relatief	4	10,99	7,49
Gebouw3D	501873,18	2,50	2,50	0,00	Relatief	4	10,79	7,19
Gebouw3D	501876,54	5,10	5,10	0,00	Relatief	4	16,51	14,83
Gebouw3D	501879,37	8,60	8,60	0,00	Relatief	6	24,85	35,39
Gebouw3D	501876,01	8,60	8,60	0,00	Relatief	6	25,15	36,25
Gebouw3D	501879,27	5,20	5,20	0,00	Relatief	4	16,30	14,72
Gebouw3D	501877,32	2,50	2,50	0,00	Relatief	4	26,38	42,99
Gebouw3D	501882,02	5,20	5,20	0,00	Relatief	4	16,13	14,55
Gebouw3D	501884,88	8,60	8,60	0,00	Relatief	6	25,14	36,22
Gebouw3D	501887,64	8,60	8,60	0,00	Relatief	6	25,41	37,18
Gebouw3D	501882,07	5,10	5,10	0,00	Relatief	4	16,01	14,12
Gebouw3D	501884,39	2,60	2,60	0,00	Relatief	4	10,94	7,41
Gebouw3D	501884,39	2,60	2,60	0,00	Relatief	4	10,83	7,24
Gebouw3D	501886,91	2,70	2,70	0,00	Relatief	4	10,86	7,29
Gebouw3D	501890,00	3,90	3,90	0,00	Relatief	4	16,17	14,46
Gebouw3D	501890,63	5,10	5,10	0,00	Relatief	4	16,56	15,06
Gebouw3D	501888,23	2,60	2,60	0,00	Relatief	4	10,88	7,32
Gebouw3D	501889,42	2,60	2,60	0,00	Relatief	4	14,21	12,58
Gebouw3D	501858,03	7,60	7,60	0,00	Relatief	4	29,85	52,55
Gebouw3D	501844,29	2,40	2,40	0,00	Relatief	4	9,97	6,09
Gebouw3D	501863,27	2,70	2,70	0,00	Relatief	4	9,98	6,10
Gebouw3D	501855,52	2,70	2,70	0,00	Relatief	4	10,00	6,12
Gebouw3D	501886,96	2,60	2,60	0,00	Relatief	4	10,89	7,33
Gebouw3D	501828,08	7,60	7,60	0,00	Relatief	4	29,24	49,77
Gebouw3D	501893,93	5,00	5,00	0,00	Relatief	4	28,76	48,49
Gebouw3D	501846,95	5,70	5,70	0,00	Relatief	4	29,48	50,92
Gebouw3D	501856,19	5,80	5,80	0,00	Relatief	4	29,21	49,70
Gebouw3D	501841,59	7,60	7,60	0,00	Relatief	4	29,26	49,83
Gebouw3D	502017,68	5,80	5,80	0,00	Relatief	6	37,22	57,11
Gebouw3D	502030,60	5,70	5,70	0,00	Relatief	6	36,67	54,39
Gebouw3D	502023,79	8,60	8,60	0,00	Relatief	6	35,56	55,48
Gebouw3D	502026,83	2,40	2,40	0,00	Relatief	6	17,42	13,15
Gebouw3D	502026,58	8,60	8,60	0,00	Relatief	6	34,99	52,85
Gebouw3D	502026,64	5,70	5,70	0,00	Relatief	6	36,69	54,44
Gebouw3D	502043,15	5,80	5,80	0,00	Relatief	6	36,62	54,19
Gebouw3D	502035,37	5,70	5,70	0,00	Relatief	6	36,70	54,51
Gebouw3D	502031,86	5,80	5,80	0,00	Relatief	6	36,66	54,52
Gebouw3D	502048,44	5,80	5,80	0,00	Relatief	6	36,64	54,24
Gebouw3D	502035,37	8,60	8,60	0,00	Relatief	6	35,12	53,25
Gebouw3D	502037,14	5,80	5,80	0,00	Relatief	6	37,26	57,30
Gebouw3D	502044,36	8,60	8,60	0,00	Relatief	6	35,66	55,79
Gebouw3D	502047,65	3,10	3,10	0,00	Relatief	6	40,99	71,78
Gebouw3D	502052,82	3,10	3,10	0,00	Relatief	6	41,08	68,34
Gebouw3D	502056,35	3,10	3,10	0,00	Relatief	6	41,08	68,32
Gebouw3D	502056,11	2,80	2,80	0,00	Relatief	4	14,25	12,66
Gebouw3D	502058,09	3,10	3,10	0,00	Relatief	6	41,05	68,31
Gebouw3D	502058,98	3,10	3,10	0,00	Relatief	6	41,06	68,26
Gebouw3D	502062,45	3,10	3,10	0,00	Relatief	6	41,03	68,24

## Invoergegevens van het model

### Gaffelstraat

Model: Ontwikkelingslocatie Gaffelstraat  
Purmerend - Purmerend

Groep: (hoofdgroep)  
Lijst van Gebouwen, voor rekenmethode Wegverkeerslawaaï - RMG-2012, wegverkeer

Groep	Min.lengte	Max.lengte	Functie	Gebouwtype	BAG-id	Gemeente	Jaar	AHN-jaar	Trust	Cp
Gebouw3D	1,06	9,22					0	0	0	0 dB
Gebouw3D	2,14	2,86					0	0	0	0 dB
Gebouw3D	2,16	2,84					0	0	0	0 dB
Gebouw3D	0,29	9,22					0	0	0	0 dB
Gebouw3D	0,35	9,25					0	0	0	0 dB
Gebouw3D	1,86	2,85					0	0	0	0 dB
Gebouw3D	1,08	9,21					0	0	0	0 dB
Gebouw3D	2,14	2,85					0	0	0	0 dB
Gebouw3D	0,07	11,31					0	0	0	0 dB
Gebouw3D	1,22	43,59					0	0	0	0 dB
Gebouw3D	1,22	32,23					0	0	0	0 dB
Gebouw3D	1,07	9,21					0	0	0	0 dB
Gebouw3D	5,88	7,29					0	0	0	0 dB
Gebouw3D	0,80	7,13					0	0	0	0 dB
Gebouw3D	0,80	7,17					0	0	0	0 dB
Gebouw3D	2,49	3,00					0	0	0	0 dB
Gebouw3D	2,39	3,00					0	0	0	0 dB
Gebouw3D	2,62	5,62					0	0	0	0 dB
Gebouw3D	0,80	7,02					0	0	0	0 dB
Gebouw3D	0,79	7,09					0	0	0	0 dB
Gebouw3D	2,63	5,45					0	0	0	0 dB
Gebouw3D	5,88	7,30					0	0	0	0 dB
Gebouw3D	2,66	5,35					0	0	0	0 dB
Gebouw3D	0,80	7,20					0	0	0	0 dB
Gebouw3D	0,80	7,07					0	0	0	0 dB
Gebouw3D	2,52	5,38					0	0	0	0 dB
Gebouw3D	2,47	3,00					0	0	0	0 dB
Gebouw3D	2,41	3,00					0	0	0	0 dB
Gebouw3D	2,44	2,99					0	0	0	0 dB
Gebouw3D	2,63	5,42					0	0	0	0 dB
Gebouw3D	2,64	5,58					0	0	0	0 dB
Gebouw3D	2,44	3,00					0	0	0	0 dB
Gebouw3D	3,34	3,76					0	0	0	0 dB
Gebouw3D	5,69	9,23					0	0	0	0 dB
Gebouw3D	2,14	2,85					0	0	0	0 dB
Gebouw3D	2,14	2,85					0	0	0	0 dB
Gebouw3D	2,15	2,85					0	0	0	0 dB
Gebouw3D	2,44	3,00					0	0	0	0 dB
Gebouw3D	5,40	9,22					0	0	0	0 dB
Gebouw3D	5,40	8,98					0	0	0	0 dB
Gebouw3D	5,53	9,21					0	0	0	0 dB
Gebouw3D	5,40	9,21					0	0	0	0 dB
Gebouw3D	5,40	9,24					0	0	0	0 dB
Gebouw3D	1,75	13,24					0	0	0	0 dB
Gebouw3D	1,73	13,24					0	0	0	0 dB
Gebouw3D	1,74	12,39					0	0	0	0 dB
Gebouw3D	1,92	4,45					0	0	0	0 dB
Gebouw3D	1,74	12,39					0	0	0	0 dB
Gebouw3D	1,74	13,25					0	0	0	0 dB
Gebouw3D	1,71	13,22					0	0	0	0 dB
Gebouw3D	1,76	13,25					0	0	0	0 dB
Gebouw3D	1,79	13,22					0	0	0	0 dB
Gebouw3D	1,71	13,23					0	0	0	0 dB
Gebouw3D	1,75	12,44					0	0	0	0 dB
Gebouw3D	1,79	13,23					0	0	0	0 dB
Gebouw3D	1,76	12,44					0	0	0	0 dB
Gebouw3D	2,03	15,15					0	0	0	0 dB
Gebouw3D	1,75	15,44					0	0	0	0 dB
Gebouw3D	1,75	15,44					0	0	0	0 dB
Gebouw3D	1,75	15,44					0	0	0	0 dB
Gebouw3D	3,34	3,76					0	0	0	0 dB
Gebouw3D	1,75	15,42					0	0	0	0 dB
Gebouw3D	1,75	15,42					0	0	0	0 dB
Gebouw3D	1,75	15,41					0	0	0	0 dB



## Invoergegevens van het model Gaffelstraat

Model: Ontwikkelingslocatie Gaffelstraat  
 Purmerend - Purmerend  
 Groep: (hoofdgroep)  
 Lijst van Gebouwen, voor rekenmethode Wegverkeerslawaaï - RMG-2012, wegverkeer

Groep	ItemID	Grp.ID	Datum	Naam	Omschr.	Vorm	X-1
Gebouw3D	16252	1	16:23, 1 jun 2021			Polygoon	127381,55
Gebouw3D	16280	1	16:23, 1 jun 2021			Polygoon	127472,49
Gebouw3D	16281	1	16:23, 1 jun 2021			Polygoon	127430,08
Gebouw3D	16282	1	16:23, 1 jun 2021			Polygoon	127451,58
Gebouw3D	16283	1	16:23, 1 jun 2021			Polygoon	127451,00
Gebouw3D	16284	1	16:23, 1 jun 2021			Polygoon	127517,17
Gebouw3D	16285	1	16:23, 1 jun 2021			Polygoon	127429,13
Gebouw3D	16286	1	16:23, 1 jun 2021			Polygoon	127449,01
Gebouw3D	16287	1	16:23, 1 jun 2021			Polygoon	127448,43
Gebouw3D	16288	1	16:23, 1 jun 2021			Polygoon	127434,76
Gebouw3D	16289	1	16:23, 1 jun 2021			Polygoon	127499,69
Gebouw3D	16290	1	16:23, 1 jun 2021			Polygoon	127464,02
Gebouw3D	16291	1	16:23, 1 jun 2021			Polygoon	127437,29
Gebouw3D	16292	1	16:23, 1 jun 2021			Polygoon	127442,88
Gebouw3D	16293	1	16:23, 1 jun 2021			Polygoon	127503,07
Gebouw3D	16294	1	16:23, 1 jun 2021			Polygoon	127440,80
Gebouw3D	16295	1	16:23, 1 jun 2021			Polygoon	127435,17
Gebouw3D	16296	1	16:23, 1 jun 2021			Polygoon	127506,81
Gebouw3D	16297	1	16:23, 1 jun 2021			Polygoon	127429,44
Gebouw3D	16298	1	16:23, 1 jun 2021			Polygoon	127506,81
Gebouw3D	16299	1	16:23, 1 jun 2021			Polygoon	127419,21
Gebouw3D	16300	1	16:23, 1 jun 2021			Polygoon	127420,48
Gebouw3D	16301	1	16:23, 1 jun 2021			Polygoon	127453,93
Gebouw3D	16302	1	16:23, 1 jun 2021			Polygoon	127495,41
Gebouw3D	16303	1	16:23, 1 jun 2021			Polygoon	127495,41
Gebouw3D	16304	1	16:23, 1 jun 2021			Polygoon	127485,40
Gebouw3D	16305	1	16:23, 1 jun 2021			Polygoon	127490,06
Gebouw3D	16306	1	16:23, 1 jun 2021			Polygoon	127490,06
Gebouw3D	16307	1	16:23, 1 jun 2021			Polygoon	127482,88
Gebouw3D	16308	1	16:23, 1 jun 2021			Polygoon	127481,70
Gebouw3D	16309	1	16:23, 1 jun 2021			Polygoon	127516,59
Gebouw3D	16310	1	16:23, 1 jun 2021			Polygoon	127416,01
Gebouw3D	16311	1	16:23, 1 jun 2021			Polygoon	127410,96
Gebouw3D	16312	1	16:23, 1 jun 2021			Polygoon	127408,08
Gebouw3D	16313	1	16:23, 1 jun 2021			Polygoon	127410,39
Gebouw3D	16314	1	16:23, 1 jun 2021			Polygoon	127408,12
Gebouw3D	16315	1	16:23, 1 jun 2021			Polygoon	127407,61
Gebouw3D	16316	1	16:23, 1 jun 2021			Polygoon	127402,52
Gebouw3D	16317	1	16:23, 1 jun 2021			Polygoon	127407,61
Gebouw3D	16318	1	16:23, 1 jun 2021			Polygoon	127404,82
Gebouw3D	16319	1	16:23, 1 jun 2021			Polygoon	127427,28
Gebouw3D	16320	1	16:23, 1 jun 2021			Polygoon	127437,25
Gebouw3D	16321	1	16:23, 1 jun 2021			Polygoon	127440,89
Gebouw3D	16322	1	16:23, 1 jun 2021			Polygoon	127462,75
Gebouw3D	16323	1	16:23, 1 jun 2021			Polygoon	127462,75
Gebouw3D	16324	1	16:23, 1 jun 2021			Polygoon	127467,58
Gebouw3D	16325	1	16:23, 1 jun 2021			Polygoon	127421,60
Gebouw3D	16326	1	16:23, 1 jun 2021			Polygoon	127413,92
Gebouw3D	16327	1	16:23, 1 jun 2021			Polygoon	127444,68
Gebouw3D	16328	1	16:23, 1 jun 2021			Polygoon	127477,11
Gebouw3D	16369	1	16:23, 1 jun 2021			Polygoon	127420,31
Gebouw3D	16370	1	16:23, 1 jun 2021			Polygoon	127425,44
Gebouw3D	16371	1	16:23, 1 jun 2021			Polygoon	127429,55
Gebouw3D	16372	1	16:23, 1 jun 2021			Polygoon	127428,38
Gebouw3D	16408	1	16:23, 1 jun 2021			Polygoon	127419,92
Gebouw3D	16409	1	16:23, 1 jun 2021			Polygoon	127425,58
Gebouw3D	16410	1	16:23, 1 jun 2021			Polygoon	127422,60
Gebouw3D	16417	1	16:23, 1 jun 2021			Polygoon	127454,54
Gebouw3D	16418	1	16:23, 1 jun 2021			Polygoon	127443,73
Gebouw3D	16419	1	16:23, 1 jun 2021			Polygoon	127450,78
Gebouw3D	16420	1	16:23, 1 jun 2021			Polygoon	127452,17
Gebouw3D	16421	1	16:23, 1 jun 2021			Polygoon	127455,38
Gebouw3D	16422	1	16:23, 1 jun 2021			Polygoon	127450,78

## Invoergegevens van het model

### Gaffelstraat

Model: Ontwikkelingslocatie Gaffelstraat  
 Purmerend - Purmerend  
 Groep: (hoofdgroep)  
 Lijst van Gebouwen, voor rekenmethode WegverkeerslawaaI - RMG-2012, wegverkeer

Groep	Y-1	Hoogte	Rel.H	Maaiveld	Hdef.	Vormpunten	Omtrek	Oppervlak
Gebouw3D	502063,36	3,10	3,10	0,00	Relatief	6	41,60	71,82
Gebouw3D	501894,62	5,00	5,00	0,00	Relatief	4	29,16	50,27
Gebouw3D	501898,17	2,60	2,60	0,00	Relatief	4	10,86	7,29
Gebouw3D	501905,18	2,70	2,70	0,00	Relatief	4	10,84	7,27
Gebouw3D	501907,54	2,60	2,60	0,00	Relatief	4	10,91	7,36
Gebouw3D	501912,64	2,50	2,50	0,00	Relatief	4	21,53	28,71
Gebouw3D	501915,01	2,60	2,60	0,00	Relatief	4	10,96	7,45
Gebouw3D	501915,67	2,50	2,50	0,00	Relatief	4	10,85	7,28
Gebouw3D	501918,02	2,60	2,60	0,00	Relatief	4	10,90	7,36
Gebouw3D	501924,25	2,60	2,60	0,00	Relatief	4	10,95	7,42
Gebouw3D	501927,17	2,60	2,60	0,00	Relatief	4	11,01	7,52
Gebouw3D	501931,64	8,50	8,50	0,00	Relatief	8	23,18	28,45
Gebouw3D	501928,42	2,60	2,60	0,00	Relatief	4	10,82	7,22
Gebouw3D	501930,28	2,50	2,50	0,00	Relatief	4	10,87	7,30
Gebouw3D	501932,71	2,50	2,50	0,00	Relatief	4	10,90	7,35
Gebouw3D	501931,54	2,50	2,50	0,00	Relatief	4	10,94	7,41
Gebouw3D	501938,44	2,60	2,60	0,00	Relatief	4	10,82	7,23
Gebouw3D	501938,91	2,50	2,50	0,00	Relatief	4	10,93	7,40
Gebouw3D	501938,39	2,60	2,60	0,00	Relatief	4	10,95	7,42
Gebouw3D	501938,91	2,50	2,50	0,00	Relatief	4	10,76	7,14
Gebouw3D	501898,62	2,60	2,60	0,00	Relatief	4	10,87	7,31
Gebouw3D	501900,72	2,60	2,60	0,00	Relatief	4	10,91	7,36
Gebouw3D	501942,85	5,00	5,00	0,00	Relatief	8	33,98	57,42
Gebouw3D	501945,81	8,60	8,60	0,00	Relatief	6	25,08	36,08
Gebouw3D	501945,81	5,50	5,50	0,00	Relatief	4	16,21	14,53
Gebouw3D	501942,84	3,20	3,20	0,00	Relatief	4	6,07	1,69
Gebouw3D	501936,40	5,10	5,10	0,00	Relatief	4	15,82	13,54
Gebouw3D	501936,40	8,60	8,60	0,00	Relatief	6	23,91	35,20
Gebouw3D	501937,14	8,50	8,50	0,00	Relatief	6	23,81	35,15
Gebouw3D	501935,16	3,10	3,10	0,00	Relatief	5	6,21	1,85
Gebouw3D	501904,25	5,80	5,80	0,00	Relatief	20	98,18	329,79
Gebouw3D	501919,53	5,10	5,10	0,00	Relatief	4	16,19	14,42
Gebouw3D	501916,21	8,60	8,60	0,00	Relatief	6	25,18	36,37
Gebouw3D	501911,64	8,60	8,60	0,00	Relatief	6	25,03	35,97
Gebouw3D	501910,24	5,10	5,10	0,00	Relatief	4	16,13	14,38
Gebouw3D	501911,62	8,50	8,50	0,00	Relatief	6	25,00	35,85
Gebouw3D	501905,64	5,10	5,10	0,00	Relatief	4	16,10	14,35
Gebouw3D	501902,41	8,50	8,50	0,00	Relatief	6	25,02	35,94
Gebouw3D	501905,64	5,10	5,10	0,00	Relatief	4	16,12	14,39
Gebouw3D	501901,02	5,10	5,10	0,00	Relatief	8	31,39	52,65
Gebouw3D	501938,16	5,10	5,10	0,00	Relatief	4	29,14	50,22
Gebouw3D	501893,82	2,60	2,60	0,00	Relatief	4	10,88	7,33
Gebouw3D	501895,12	2,60	2,60	0,00	Relatief	4	10,87	7,30
Gebouw3D	501910,40	5,00	5,00	0,00	Relatief	4	16,09	14,30
Gebouw3D	501910,40	8,50	8,50	0,00	Relatief	6	25,05	36,00
Gebouw3D	501917,16	8,50	8,50	0,00	Relatief	6	25,02	35,84
Gebouw3D	501928,77	5,10	5,10	0,00	Relatief	4	28,75	48,47
Gebouw3D	501933,41	5,90	5,90	0,00	Relatief	4	28,75	48,47
Gebouw3D	501948,43	5,00	5,00	0,00	Relatief	4	28,83	48,69
Gebouw3D	501891,83	5,00	5,00	0,00	Relatief	4	28,77	48,53
Gebouw3D	501795,51	2,50	2,50	0,00	Relatief	4	10,00	6,12
Gebouw3D	501753,49	2,40	2,40	0,00	Relatief	4	9,95	6,06
Gebouw3D	501789,90	2,50	2,50	0,00	Relatief	4	10,02	6,14
Gebouw3D	501753,01	8,00	8,00	0,00	Relatief	4	29,81	52,41
Gebouw3D	501739,07	7,40	7,40	0,00	Relatief	8	37,05	56,46
Gebouw3D	501748,39	7,40	7,40	0,00	Relatief	8	36,81	55,74
Gebouw3D	501790,92	5,80	5,80	0,00	Relatief	8	36,92	55,85
Gebouw3D	501818,80	8,50	8,50	0,00	Relatief	8	145,83	725,16
Gebouw3D	501978,55	3,10	3,10	0,00	Relatief	12	41,28	87,25
Gebouw3D	501969,06	8,50	8,50	0,00	Relatief	6	25,01	35,89
Gebouw3D	501971,35	5,10	5,10	0,00	Relatief	4	16,07	14,32
Gebouw3D	501966,24	8,50	8,50	0,00	Relatief	6	25,01	35,90
Gebouw3D	501969,05	5,10	5,10	0,00	Relatief	4	16,19	14,56

## Invoergegevens van het model Gaffelstraat

Model: Ontwikkelingslocatie Gaffelstraat  
Purmerend - Purmerend

Groep: (hoofdgroep)  
Lijst van Gebouwen, voor rekenmethode Wegverkeerslawaaï - RMG-2012, wegverkeer

Groep	Min.lengte	Max.lengte	Functie	Gebouwtype	BAG-id	Gemeente	Jaar	AHN-jaar	Trust	Cp
Gebouw3D	1,75	15,41					0	0	0	0 dB
Gebouw3D	5,59	8,99					0	0	0	0 dB
Gebouw3D	2,43	3,00					0	0	0	0 dB
Gebouw3D	2,42	3,00					0	0	0	0 dB
Gebouw3D	2,45	3,00					0	0	0	0 dB
Gebouw3D	4,88	5,89					0	0	0	0 dB
Gebouw3D	2,49	2,99					0	0	0	0 dB
Gebouw3D	2,42	3,00					0	0	0	0 dB
Gebouw3D	2,45	3,00					0	0	0	0 dB
Gebouw3D	2,47	3,00					0	0	0	0 dB
Gebouw3D	2,51	2,99					0	0	0	0 dB
Gebouw3D	0,26	6,46					0	0	0	0 dB
Gebouw3D	2,40	3,00					0	0	0	0 dB
Gebouw3D	2,43	3,00					0	0	0	0 dB
Gebouw3D	2,45	3,00					0	0	0	0 dB
Gebouw3D	2,47	3,00					0	0	0	0 dB
Gebouw3D	2,41	3,00					0	0	0	0 dB
Gebouw3D	2,46	3,00					0	0	0	0 dB
Gebouw3D	2,47	3,00					0	0	0	0 dB
Gebouw3D	2,38	3,00					0	0	0	0 dB
Gebouw3D	2,43	3,00					0	0	0	0 dB
Gebouw3D	2,45	3,00					0	0	0	0 dB
Gebouw3D	1,00	9,02					0	0	0	0 dB
Gebouw3D	0,80	7,21					0	0	0	0 dB
Gebouw3D	2,59	5,42					0	0	0	0 dB
Gebouw3D	0,73	2,31					0	0	0	0 dB
Gebouw3D	2,48	5,40					0	0	0	0 dB
Gebouw3D	0,07	6,53					0	0	0	0 dB
Gebouw3D	0,01	6,52					0	0	0	0 dB
Gebouw3D	0,01	2,30					0	0	0	0 dB
Gebouw3D	1,17	32,79					0	0	0	0 dB
Gebouw3D	2,61	5,45					0	0	0	0 dB
Gebouw3D	0,80	7,17					0	0	0	0 dB
Gebouw3D	0,79	7,16					0	0	0	0 dB
Gebouw3D	2,62	5,40					0	0	0	0 dB
Gebouw3D	0,80	7,11					0	0	0	0 dB
Gebouw3D	2,66	5,38					0	0	0	0 dB
Gebouw3D	0,80	7,13					0	0	0	0 dB
Gebouw3D	2,65	5,39					0	0	0	0 dB
Gebouw3D	0,27	8,99					0	0	0	0 dB
Gebouw3D	5,57	8,98					0	0	0	0 dB
Gebouw3D	2,44	3,00					0	0	0	0 dB
Gebouw3D	2,43	3,00					0	0	0	0 dB
Gebouw3D	2,62	5,40					0	0	0	0 dB
Gebouw3D	0,80	7,11					0	0	0	0 dB
Gebouw3D	0,81	6,99					0	0	0	0 dB
Gebouw3D	5,40	8,98					0	0	0	0 dB
Gebouw3D	5,40	8,98					0	0	0	0 dB
Gebouw3D	5,40	9,02					0	0	0	0 dB
Gebouw3D	5,40	8,99					0	0	0	0 dB
Gebouw3D	2,14	2,85					0	0	0	0 dB
Gebouw3D	2,13	2,85					0	0	0	0 dB
Gebouw3D	2,14	2,88					0	0	0	0 dB
Gebouw3D	5,69	9,22					0	0	0	0 dB
Gebouw3D	1,04	9,22					0	0	0	0 dB
Gebouw3D	1,02	9,22					0	0	0	0 dB
Gebouw3D	1,07	9,25					0	0	0	0 dB
Gebouw3D	0,54	40,13					0	0	0	0 dB
Gebouw3D	1,30	9,01					0	0	0	0 dB
Gebouw3D	0,79	7,13					0	0	0	0 dB
Gebouw3D	2,66	5,37					0	0	0	0 dB
Gebouw3D	0,79	7,13					0	0	0	0 dB
Gebouw3D	2,68	5,40					0	0	0	0 dB





## Invoergegevens van het model Gaffelstraat

Model: Ontwikkelingslocatie Gaffelstraat  
 Purmerend - Purmerend  
 Groep: (hoofdgroep)  
 Lijst van Gebouwen, voor rekenmethode Wegverkeerslawaaï - RMG-2012, wegverkeer

Groep	ItemID	Grp.ID	Datum	Naam	Omschr.	Vorm	X-1
Gebouw3D	16423	1	16:23, 1 jun 2021			Polygoon	127460,07
Gebouw3D	16424	1	16:23, 1 jun 2021			Polygoon	127453,00
Gebouw3D	16425	1	16:23, 1 jun 2021			Polygoon	127457,18
Gebouw3D	16426	1	16:23, 1 jun 2021			Polygoon	127460,07
Gebouw3D	16427	1	16:23, 1 jun 2021			Polygoon	127464,64
Gebouw3D	16428	1	16:23, 1 jun 2021			Polygoon	127464,34
Gebouw3D	16429	1	16:23, 1 jun 2021			Polygoon	127466,28
Gebouw3D	16430	1	16:23, 1 jun 2021			Polygoon	127466,28
Gebouw3D	16431	1	16:23, 1 jun 2021			Polygoon	127467,98
Gebouw3D	16432	1	16:23, 1 jun 2021			Polygoon	127473,39
Gebouw3D	16433	1	16:23, 1 jun 2021			Polygoon	127468,61
Gebouw3D	16434	1	16:23, 1 jun 2021			Polygoon	127471,12
Gebouw3D	16435	1	16:23, 1 jun 2021			Polygoon	127469,31
Gebouw3D	16436	1	16:23, 1 jun 2021			Polygoon	127471,87
Gebouw3D	16437	1	16:23, 1 jun 2021			Polygoon	127475,13
Gebouw3D	16438	1	16:23, 1 jun 2021			Polygoon	127474,19
Gebouw3D	16439	1	16:23, 1 jun 2021			Polygoon	127475,46
Gebouw3D	16440	1	16:23, 1 jun 2021			Polygoon	127475,65
Gebouw3D	16441	1	16:23, 1 jun 2021			Polygoon	127477,47
Gebouw3D	16442	1	16:23, 1 jun 2021			Polygoon	127481,79
Gebouw3D	16443	1	16:23, 1 jun 2021			Polygoon	127464,64
Gebouw3D	16444	1	16:23, 1 jun 2021			Polygoon	127469,28
Gebouw3D	16445	1	16:23, 1 jun 2021			Polygoon	127465,57
Gebouw3D	16446	1	16:23, 1 jun 2021			Polygoon	127474,05
Gebouw3D	16447	1	16:23, 1 jun 2021			Polygoon	127474,05
Gebouw3D	16448	1	16:23, 1 jun 2021			Polygoon	127451,01
Gebouw3D	16449	1	16:23, 1 jun 2021			Polygoon	127459,44
Gebouw3D	16450	1	16:23, 1 jun 2021			Polygoon	127457,19
Gebouw3D	16451	1	16:23, 1 jun 2021			Polygoon	127459,44
Gebouw3D	16452	1	16:23, 1 jun 2021			Polygoon	127448,55
Gebouw3D	16453	1	16:23, 1 jun 2021			Polygoon	127446,06
Gebouw3D	16454	1	16:23, 1 jun 2021			Polygoon	127432,95
Gebouw3D	16455	1	16:23, 1 jun 2021			Polygoon	127474,09
Gebouw3D	16456	1	16:23, 1 jun 2021			Polygoon	127498,67
Gebouw3D	16457	1	16:23, 1 jun 2021			Polygoon	127490,08
Gebouw3D	16458	1	16:23, 1 jun 2021			Polygoon	127435,41
Gebouw3D	16459	1	16:23, 1 jun 2021			Polygoon	127470,60
Gebouw3D	16460	1	16:23, 1 jun 2021			Polygoon	127462,90
Gebouw3D	16461	1	16:23, 1 jun 2021			Polygoon	127476,98
Gebouw3D	16462	1	16:23, 1 jun 2021			Polygoon	127485,49
Gebouw3D	16463	1	16:23, 1 jun 2021			Polygoon	127493,22
Gebouw3D	16464	1	16:23, 1 jun 2021			Polygoon	127487,63
Gebouw3D	16465	1	16:23, 1 jun 2021			Polygoon	127487,47
Gebouw3D	16466	1	16:23, 1 jun 2021			Polygoon	127495,87
Gebouw3D	16467	1	16:23, 1 jun 2021			Polygoon	127462,22
Gebouw3D	16468	1	16:23, 1 jun 2021			Polygoon	127517,15
Gebouw3D	16469	1	16:23, 1 jun 2021			Polygoon	127309,56
Gebouw3D	16470	1	16:23, 1 jun 2021			Polygoon	127306,83
Gebouw3D	16471	1	16:23, 1 jun 2021			Polygoon	127300,86
Gebouw3D	16472	1	16:23, 1 jun 2021			Polygoon	127276,92
Gebouw3D	16473	1	16:23, 1 jun 2021			Polygoon	127282,79
Gebouw3D	16474	1	16:23, 1 jun 2021			Polygoon	127280,88
Gebouw3D	16475	1	16:23, 1 jun 2021			Polygoon	127276,51
Gebouw3D	16476	1	16:23, 1 jun 2021			Polygoon	127267,23
Gebouw3D	16477	1	16:23, 1 jun 2021			Polygoon	127264,23
Gebouw3D	16478	1	16:23, 1 jun 2021			Polygoon	127360,15
Gebouw3D	16479	1	16:23, 1 jun 2021			Polygoon	127338,46
Gebouw3D	16480	1	16:23, 1 jun 2021			Polygoon	127332,49
Gebouw3D	16481	1	16:23, 1 jun 2021			Polygoon	127327,66
Gebouw3D	16482	1	16:23, 1 jun 2021			Polygoon	127318,94
Gebouw3D	16483	1	16:23, 1 jun 2021			Polygoon	127321,02
Gebouw3D	16484	1	16:23, 1 jun 2021			Polygoon	127314,59
Gebouw3D	16485	1	16:23, 1 jun 2021			Polygoon	127315,05

## Invoergegevens van het model

### Gaffelstraat

Model: Ontwikkelingslocatie Gaffelstraat  
 Purmerend - Purmerend  
 Groep: (hoofdgroep)  
 Lijst van Gebouwen, voor rekenmethode WegverkeerslawaaI - RMG-2012, wegverkeer

Groep	Y-1	Hoogte	Rel.H	Maaiveld	Hdef.	Vormpunten	Omtrek	Oppervlak
Gebouw3D	501963,52	8,50	8,50	0,00	Relatief	6	25,14	36,24
Gebouw3D	501977,44	2,70	2,70	0,00	Relatief	4	10,90	7,35
Gebouw3D	501974,91	2,60	2,60	0,00	Relatief	4	10,88	7,32
Gebouw3D	501963,52	5,00	5,00	0,00	Relatief	4	16,15	14,39
Gebouw3D	501960,66	8,50	8,50	0,00	Relatief	6	24,99	35,85
Gebouw3D	501970,58	2,60	2,60	0,00	Relatief	4	10,87	7,31
Gebouw3D	501980,83	2,60	2,60	0,00	Relatief	4	10,88	7,31
Gebouw3D	501980,83	2,60	2,60	0,00	Relatief	4	10,88	7,32
Gebouw3D	501971,89	2,60	2,60	0,00	Relatief	4	10,87	7,30
Gebouw3D	502014,42	5,80	5,80	0,00	Relatief	12	41,34	86,98
Gebouw3D	501976,58	2,60	2,60	0,00	Relatief	4	10,85	7,28
Gebouw3D	501980,74	2,60	2,60	0,00	Relatief	4	10,87	7,30
Gebouw3D	501991,63	2,60	2,60	0,00	Relatief	4	10,88	7,31
Gebouw3D	501990,07	2,60	2,60	0,00	Relatief	4	10,88	7,32
Gebouw3D	501967,55	2,60	2,60	0,00	Relatief	4	10,90	7,35
Gebouw3D	501985,80	2,60	2,60	0,00	Relatief	4	10,89	7,33
Gebouw3D	501987,89	2,60	2,60	0,00	Relatief	4	10,92	7,38
Gebouw3D	501963,72	2,60	2,60	0,00	Relatief	4	10,87	7,31
Gebouw3D	501999,31	2,60	2,60	0,00	Relatief	4	10,92	7,37
Gebouw3D	502006,46	2,60	2,60	0,00	Relatief	4	11,03	7,55
Gebouw3D	501960,66	5,10	5,10	0,00	Relatief	4	16,20	14,59
Gebouw3D	501957,89	5,10	5,10	0,00	Relatief	4	16,15	14,46
Gebouw3D	501951,78	8,50	8,50	0,00	Relatief	6	25,08	36,04
Gebouw3D	501954,97	8,50	8,50	0,00	Relatief	6	25,46	37,27
Gebouw3D	501954,97	5,10	5,10	0,00	Relatief	4	16,58	15,06
Gebouw3D	501996,42	8,50	8,50	0,00	Relatief	6	25,27	36,63
Gebouw3D	501991,32	5,00	5,00	0,00	Relatief	4	16,02	14,12
Gebouw3D	501992,68	8,50	8,50	0,00	Relatief	6	25,15	36,27
Gebouw3D	501991,32	5,10	5,10	0,00	Relatief	4	16,15	14,42
Gebouw3D	501991,36	3,10	3,10	0,00	Relatief	7	5,67	1,46
Gebouw3D	501986,57	7,80	7,80	0,00	Relatief	13	32,39	50,91
Gebouw3D	501957,05	5,90	5,90	0,00	Relatief	12	41,38	87,67
Gebouw3D	501969,58	5,00	5,00	0,00	Relatief	4	29,13	50,10
Gebouw3D	501992,77	5,80	5,80	0,00	Relatief	4	28,81	48,64
Gebouw3D	501949,03	5,80	5,80	0,00	Relatief	4	28,80	48,60
Gebouw3D	501943,50	5,80	5,80	0,00	Relatief	4	28,83	48,69
Gebouw3D	502009,80	5,00	5,00	0,00	Relatief	4	28,84	48,70
Gebouw3D	502014,48	5,80	5,80	0,00	Relatief	4	28,80	48,61
Gebouw3D	501974,34	5,00	5,00	0,00	Relatief	4	28,79	48,57
Gebouw3D	502051,86	5,80	5,80	0,00	Relatief	4	28,84	48,70
Gebouw3D	502047,22	5,80	5,80	0,00	Relatief	4	28,83	48,67
Gebouw3D	502037,98	5,80	5,80	0,00	Relatief	4	28,81	48,62
Gebouw3D	501974,30	5,80	5,80	0,00	Relatief	4	28,80	48,59
Gebouw3D	501988,15	5,80	5,80	0,00	Relatief	4	28,80	48,61
Gebouw3D	501995,93	5,00	5,00	0,00	Relatief	4	28,90	48,86
Gebouw3D	502058,14	2,50	2,50	0,00	Relatief	4	10,75	7,16
Gebouw3D	501895,11	5,70	5,70	0,00	Relatief	6	35,02	52,84
Gebouw3D	501900,38	5,70	5,70	0,00	Relatief	6	35,05	52,98
Gebouw3D	501900,36	5,70	5,70	0,00	Relatief	6	35,55	55,31
Gebouw3D	501904,13	2,40	2,40	0,00	Relatief	4	13,52	11,42
Gebouw3D	501910,35	5,70	5,70	0,00	Relatief	6	36,67	54,44
Gebouw3D	501926,96	5,70	5,70	0,00	Relatief	6	35,05	53,01
Gebouw3D	501929,60	8,50	8,50	0,00	Relatief	6	35,08	53,08
Gebouw3D	501920,69	5,70	5,70	0,00	Relatief	6	35,07	53,06
Gebouw3D	501922,50	5,70	5,70	0,00	Relatief	6	35,07	53,05
Gebouw3D	501926,80	8,60	8,60	0,00	Relatief	10	40,18	63,83
Gebouw3D	501942,88	7,80	7,80	0,00	Relatief	6	35,62	55,71
Gebouw3D	501942,87	7,80	7,80	0,00	Relatief	6	35,06	52,92
Gebouw3D	501934,90	7,80	7,80	0,00	Relatief	6	34,99	52,79
Gebouw3D	501940,18	7,60	7,60	0,00	Relatief	4	28,87	47,65
Gebouw3D	501953,43	8,70	8,70	0,00	Relatief	6	34,98	52,79
Gebouw3D	501942,81	8,70	8,70	0,00	Relatief	6	35,04	52,99
Gebouw3D	501953,43	5,80	5,80	0,00	Relatief	6	36,62	54,27

## Invoergegevens van het model

### Gaffelstraat

Model: Ontwikkelingslocatie Gaffelstraat  
Purmerend - Purmerend

Groep: (hoofdgroep)  
Lijst van Gebouwen, voor rekenmethode Wegverkeerslawaaï - RMG-2012, wegverkeer

Groep	Min.lengte	Max.lengte	Functie	Gebouwtype	BAG-id	Gemeente	Jaar	AHN-jaar	Trust	Cp
Gebouw3D	0,81	7,19					0	0	0	0 dB
Gebouw3D	2,45	3,00					0	0	0	0 dB
Gebouw3D	2,44	3,00					0	0	0	0 dB
Gebouw3D	2,62	5,42					0	0	0	0 dB
Gebouw3D	0,79	7,10					0	0	0	0 dB
Gebouw3D	2,43	3,00					0	0	0	0 dB
Gebouw3D	2,43	3,00					0	0	0	0 dB
Gebouw3D	2,44	3,00					0	0	0	0 dB
Gebouw3D	2,43	3,00					0	0	0	0 dB
Gebouw3D	1,31	9,00					0	0	0	0 dB
Gebouw3D	2,42	3,00					0	0	0	0 dB
Gebouw3D	2,43	3,00					0	0	0	0 dB
Gebouw3D	2,44	3,00					0	0	0	0 dB
Gebouw3D	2,44	3,00					0	0	0	0 dB
Gebouw3D	2,45	3,00					0	0	0	0 dB
Gebouw3D	2,44	3,00					0	0	0	0 dB
Gebouw3D	2,46	3,00					0	0	0	0 dB
Gebouw3D	2,43	3,00					0	0	0	0 dB
Gebouw3D	2,46	3,00					0	0	0	0 dB
Gebouw3D	2,51	3,00					0	0	0	0 dB
Gebouw3D	2,70	5,39					0	0	0	0 dB
Gebouw3D	2,67	5,40					0	0	0	0 dB
Gebouw3D	0,81	7,15					0	0	0	0 dB
Gebouw3D	0,80	7,13					0	0	0	0 dB
Gebouw3D	2,68	5,60					0	0	0	0 dB
Gebouw3D	0,80	7,23					0	0	0	0 dB
Gebouw3D	2,61	5,40					0	0	0	0 dB
Gebouw3D	0,80	7,22					0	0	0	0 dB
Gebouw3D	2,63	5,41					0	0	0	0 dB
Gebouw3D	0,10	2,11					0	0	0	0 dB
Gebouw3D	0,10	9,02					0	0	0	0 dB
Gebouw3D	1,31	9,02					0	0	0	0 dB
Gebouw3D	5,57	8,99					0	0	0	0 dB
Gebouw3D	5,40	9,01					0	0	0	0 dB
Gebouw3D	5,40	9,00					0	0	0	0 dB
Gebouw3D	5,40	9,02					0	0	0	0 dB
Gebouw3D	5,40	9,02					0	0	0	0 dB
Gebouw3D	5,40	9,03					0	0	0	0 dB
Gebouw3D	5,40	9,01					0	0	0	0 dB
Gebouw3D	5,40	9,00					0	0	0	0 dB
Gebouw3D	5,40	9,02					0	0	0	0 dB
Gebouw3D	5,40	9,02					0	0	0	0 dB
Gebouw3D	5,40	9,01					0	0	0	0 dB
Gebouw3D	5,40	9,00					0	0	0	0 dB
Gebouw3D	5,40	9,00					0	0	0	0 dB
Gebouw3D	5,40	9,06					0	0	0	0 dB
Gebouw3D	2,43	2,95					0	0	0	0 dB
Gebouw3D	1,75	12,42					0	0	0	0 dB
Gebouw3D	1,75	12,43					0	0	0	0 dB
Gebouw3D	1,74	12,43					0	0	0	0 dB
Gebouw3D	3,30	3,46					0	0	0	0 dB
Gebouw3D	1,76	13,23					0	0	0	0 dB
Gebouw3D	1,75	12,43					0	0	0	0 dB
Gebouw3D	1,75	12,43					0	0	0	0 dB
Gebouw3D	1,75	12,43					0	0	0	0 dB
Gebouw3D	1,75	12,43					0	0	0	0 dB
Gebouw3D	0,85	12,42					0	0	0	0 dB
Gebouw3D	1,76	12,42					0	0	0	0 dB
Gebouw3D	1,73	12,42					0	0	0	0 dB
Gebouw3D	1,75	12,41					0	0	0	0 dB
Gebouw3D	5,11	9,35					0	0	0	0 dB
Gebouw3D	1,76	12,41					0	0	0	0 dB
Gebouw3D	1,75	12,41					0	0	0	0 dB
Gebouw3D	1,74	13,21					0	0	0	0 dB



## Invoergegevens van het model Gaffelstraat

Model: Ontwikkelingslocatie Gaffelstraat  
 Purmerend - Purmerend  
 Groep: (hoofdgroep)  
 Lijst van Gebouwen, voor rekenmethode Wegverkeerslawaaï - RMG-2012, wegverkeer

Groep	ItemID	Grp.ID	Datum	Naam	Omschr.	Vorm	X-1
Gebouw3D	16486	1	16:23, 1 jun 2021			Polygoon	127328,13
Gebouw3D	16487	1	16:23, 1 jun 2021			Polygoon	127305,86
Gebouw3D	16488	1	16:23, 1 jun 2021			Polygoon	127301,50
Gebouw3D	16489	1	16:23, 1 jun 2021			Polygoon	127357,37
Gebouw3D	16490	1	16:23, 1 jun 2021			Polygoon	127296,93
Gebouw3D	16491	1	16:23, 1 jun 2021			Polygoon	127348,49
Gebouw3D	16492	1	16:23, 1 jun 2021			Polygoon	127290,72
Gebouw3D	16493	1	16:23, 1 jun 2021			Polygoon	127324,12
Gebouw3D	16494	1	16:23, 1 jun 2021			Polygoon	127288,21
Gebouw3D	16495	1	16:23, 1 jun 2021			Polygoon	127330,87
Gebouw3D	16496	1	16:23, 1 jun 2021			Polygoon	127338,77
Gebouw3D	16497	1	16:23, 1 jun 2021			Polygoon	127294,63
Gebouw3D	16498	1	16:23, 1 jun 2021			Polygoon	127337,28
Gebouw3D	16499	1	16:23, 1 jun 2021			Polygoon	127283,85
Gebouw3D	16500	1	16:23, 1 jun 2021			Polygoon	127279,49
Gebouw3D	16501	1	16:23, 1 jun 2021			Polygoon	127339,76
Gebouw3D	16502	1	16:23, 1 jun 2021			Polygoon	127328,55
Gebouw3D	16503	1	16:23, 1 jun 2021			Polygoon	127286,12
Gebouw3D	16504	1	16:23, 1 jun 2021			Polygoon	127254,68
Gebouw3D	16505	1	16:23, 1 jun 2021			Polygoon	127249,66
Gebouw3D	16506	1	16:23, 1 jun 2021			Polygoon	127272,82
Gebouw3D	16507	1	16:23, 1 jun 2021			Polygoon	127371,89
Gebouw3D	40161	1	16:23, 1 jun 2021			Polygoon	127105,32
Gebouw3D	40162	1	16:23, 1 jun 2021			Polygoon	127094,67
Gebouw3D	40163	1	16:23, 1 jun 2021			Polygoon	127110,41
Gebouw3D	40164	1	16:23, 1 jun 2021			Polygoon	127112,22
Gebouw3D	40165	1	16:23, 1 jun 2021			Polygoon	127110,62
Gebouw3D	40166	1	16:23, 1 jun 2021			Polygoon	127116,59
Gebouw3D	50685	1	16:23, 1 jun 2021			Polygoon	127275,10
Gebouw3D	50689	1	16:23, 1 jun 2021			Polygoon	127293,04
Gebouw3D	50691	1	16:23, 1 jun 2021			Polygoon	127283,80
Gebouw3D	50692	1	16:23, 1 jun 2021			Polygoon	127266,24
Gebouw3D	50693	1	16:23, 1 jun 2021			Polygoon	127271,83
Gebouw3D	50694	1	16:23, 1 jun 2021			Polygoon	127301,85
Gebouw3D	50695	1	16:23, 1 jun 2021			Polygoon	127292,62
Gebouw3D	50696	1	16:23, 1 jun 2021			Polygoon	127274,98
Gebouw3D	50700	1	16:23, 1 jun 2021			Polygoon	127218,78
Gebouw3D	50703	1	16:23, 1 jun 2021			Polygoon	127218,78
Gebouw3D	50706	1	16:23, 1 jun 2021			Polygoon	127155,64
Gebouw3D	50707	1	16:23, 1 jun 2021			Polygoon	127211,70
Gebouw3D	50708	1	16:23, 1 jun 2021			Polygoon	127196,32
Gebouw3D	50709	1	16:23, 1 jun 2021			Polygoon	127247,27
Gebouw3D	50710	1	16:23, 1 jun 2021			Polygoon	127225,62
Gebouw3D	50711	1	16:23, 1 jun 2021			Polygoon	127131,93
Gebouw3D	50712	1	16:23, 1 jun 2021			Polygoon	127254,10
Gebouw3D	50713	1	16:23, 1 jun 2021			Polygoon	127299,39
Gebouw3D	50714	1	16:23, 1 jun 2021			Polygoon	127278,77
Gebouw3D	50715	1	16:23, 1 jun 2021			Polygoon	127272,64
Gebouw3D	50716	1	16:23, 1 jun 2021			Polygoon	127273,17
Gebouw3D	50720	1	16:23, 1 jun 2021			Polygoon	127163,48
Gebouw3D	50721	1	16:23, 1 jun 2021			Polygoon	127174,08
Gebouw3D	50722	1	16:23, 1 jun 2021			Polygoon	127175,45
Gebouw3D	50723	1	16:23, 1 jun 2021			Polygoon	127180,89
Gebouw3D	50724	1	16:23, 1 jun 2021			Polygoon	127181,14
Gebouw3D	50725	1	16:23, 1 jun 2021			Polygoon	127161,86
Gebouw3D	50760	1	16:23, 1 jun 2021			Polygoon	127127,00
Gebouw3D	50761	1	16:23, 1 jun 2021			Polygoon	127120,45
Gebouw3D	50762	1	16:23, 1 jun 2021			Polygoon	127127,80
Gebouw3D	50763	1	16:23, 1 jun 2021			Polygoon	127140,13
Gebouw3D	50764	1	16:23, 1 jun 2021			Polygoon	127144,83
Gebouw3D	50765	1	16:23, 1 jun 2021			Polygoon	127144,24
Gebouw3D	50766	1	16:23, 1 jun 2021			Polygoon	127150,93
Gebouw3D	50767	1	16:23, 1 jun 2021			Polygoon	127154,29

## Invoergegevens van het model

### Gaffelstraat

Model: Ontwikkelingslocatie Gaffelstraat  
 Purmerend - Purmerend  
 Groep: (hoofdgroep)  
 Lijst van Gebouwen, voor rekenmethode WegverkeerslawaaI - RMG-2012, wegverkeer

Groep	Y-1	Hoogte	Rel.H	Maaiveld	Hdef.	Vormpunten	Omtrek	Oppervlak
Gebouw3D	501945,49	3,20	3,20	0,00	Relatief	4	16,38	15,75
Gebouw3D	501948,10	5,80	5,80	0,00	Relatief	6	36,61	55,34
Gebouw3D	501950,74	8,70	8,70	0,00	Relatief	6	35,49	55,08
Gebouw3D	501952,94	2,60	2,60	0,00	Relatief	4	11,55	7,93
Gebouw3D	501953,50	8,70	8,70	0,00	Relatief	6	35,03	52,94
Gebouw3D	501969,34	5,80	5,80	0,00	Relatief	6	35,07	52,97
Gebouw3D	501962,93	8,90	8,90	0,00	Relatief	4	19,92	24,79
Gebouw3D	501960,74	2,40	2,40	0,00	Relatief	4	14,62	13,25
Gebouw3D	501958,78	7,90	7,90	0,00	Relatief	6	35,00	52,82
Gebouw3D	501960,33	2,70	2,70	0,00	Relatief	4	8,95	4,65
Gebouw3D	501959,74	5,80	5,80	0,00	Relatief	6	36,68	54,43
Gebouw3D	501969,40	5,80	5,80	0,00	Relatief	6	25,29	35,98
Gebouw3D	501960,64	5,80	5,80	0,00	Relatief	6	36,69	54,52
Gebouw3D	501961,42	7,80	7,80	0,00	Relatief	6	35,01	52,73
Gebouw3D	501964,06	7,80	7,80	0,00	Relatief	6	35,62	55,82
Gebouw3D	501974,61	5,80	5,80	0,00	Relatief	6	36,70	54,42
Gebouw3D	501965,91	5,80	5,80	0,00	Relatief	6	37,25	56,94
Gebouw3D	501975,02	2,30	2,30	0,00	Relatief	4	9,90	5,75
Gebouw3D	501936,07	2,90	2,90	0,00	Relatief	4	20,56	26,34
Gebouw3D	501915,75	2,50	2,50	0,00	Relatief	4	14,66	13,41
Gebouw3D	501974,01	2,80	2,80	0,00	Relatief	4	17,74	19,64
Gebouw3D	501949,81	2,50	2,50	0,00	Relatief	4	19,99	18,85
Gebouw3D	501761,50	8,50	8,50	0,00	Relatief	6	35,53	55,17
Gebouw3D	501767,94	8,50	8,50	0,00	Relatief	6	35,20	53,68
Gebouw3D	501768,39	5,60	5,60	0,00	Relatief	6	36,72	54,65
Gebouw3D	501771,38	5,60	5,60	0,00	Relatief	6	36,67	54,43
Gebouw3D	501776,26	5,60	5,60	0,00	Relatief	6	36,69	54,48
Gebouw3D	501778,61	5,70	5,70	0,00	Relatief	6	37,24	57,00
Gebouw3D	501662,61	7,10	7,10	0,00	Relatief	8	37,59	58,75
Gebouw3D	501658,32	2,40	2,40	0,00	Relatief	4	9,99	6,11
Gebouw3D	501663,91	2,40	2,40	0,00	Relatief	4	10,01	6,15
Gebouw3D	501662,55	2,50	2,50	0,00	Relatief	4	10,03	6,17
Gebouw3D	501671,78	2,50	2,50	0,00	Relatief	4	10,03	6,16
Gebouw3D	501672,96	2,40	2,40	0,00	Relatief	4	9,96	6,08
Gebouw3D	501678,55	2,40	2,40	0,00	Relatief	4	9,97	6,10
Gebouw3D	501682,50	2,50	2,50	0,00	Relatief	4	9,97	6,08
Gebouw3D	501692,96	5,60	5,60	0,00	Relatief	6	35,71	55,92
Gebouw3D	501692,96	8,50	8,50	0,00	Relatief	6	35,13	53,09
Gebouw3D	501719,88	8,50	8,50	0,00	Relatief	6	35,74	55,87
Gebouw3D	501722,75	5,70	5,70	0,00	Relatief	6	37,52	58,20
Gebouw3D	501727,51	5,70	5,70	0,00	Relatief	6	36,86	54,78
Gebouw3D	501737,19	8,30	8,30	0,00	Relatief	6	18,11	18,67
Gebouw3D	501740,08	2,80	2,80	0,00	Relatief	4	18,98	19,43
Gebouw3D	501749,75	5,70	5,70	0,00	Relatief	6	36,72	54,50
Gebouw3D	501671,17	5,70	5,70	0,00	Relatief	8	36,91	55,80
Gebouw3D	501691,81	4,60	4,60	0,00	Relatief	8	36,95	55,74
Gebouw3D	501694,07	4,90	4,90	0,00	Relatief	4	29,31	49,96
Gebouw3D	501685,16	5,70	5,70	0,00	Relatief	4	28,07	46,64
Gebouw3D	501684,84	3,00	3,00	0,00	Relatief	8	19,67	9,24
Gebouw3D	501752,04	8,60	8,60	0,00	Relatief	4	10,52	6,92
Gebouw3D	501745,60	8,50	8,50	0,00	Relatief	4	10,48	6,87
Gebouw3D	501747,86	11,20	11,20	0,00	Relatief	4	10,49	6,87
Gebouw3D	501741,42	2,60	2,60	0,00	Relatief	4	9,60	5,34
Gebouw3D	501752,26	8,60	8,60	0,00	Relatief	6	29,61	50,56
Gebouw3D	501749,38	5,70	5,70	0,00	Relatief	4	25,62	39,95
Gebouw3D	502073,00	7,10	7,10	0,00	Relatief	14	45,82	73,47
Gebouw3D	502090,86	8,50	8,50	0,00	Relatief	4	29,28	49,90
Gebouw3D	502085,16	5,40	5,40	0,00	Relatief	6	37,34	70,34
Gebouw3D	502123,39	5,50	5,50	0,00	Relatief	4	29,28	49,90
Gebouw3D	502068,32	2,50	2,50	0,00	Relatief	4	18,39	20,03
Gebouw3D	502107,04	2,60	2,60	0,00	Relatief	4	9,95	6,06
Gebouw3D	502118,10	2,60	2,60	0,00	Relatief	4	9,95	6,06
Gebouw3D	502146,77	8,30	8,30	0,00	Relatief	6	31,83	51,32

## Invoergegevens van het model

### Gaffelstraat

Model: Ontwikkelingslocatie Gaffelstraat  
 Purmerend - Purmerend  
 Groep: (hoofdgroep)  
 Lijst van Gebouwen, voor rekenmethode Wegverkeerslawaaï - RMG-2012, wegverkeer

Groep	Min.lengte	Max.lengte	Functie	Gebouwtype	BAG-id	Gemeente	Jaar	AHN-jaar	Trust	Cp
Gebouw3D	3,05	5,11					0	0	0	0 dB
Gebouw3D	2,01	13,21					0	0	0	0 dB
Gebouw3D	1,74	12,41					0	0	0	0 dB
Gebouw3D	2,25	3,52					0	0	0	0 dB
Gebouw3D	1,76	12,41					0	0	0	0 dB
Gebouw3D	1,73	12,43					0	0	0	0 dB
Gebouw3D	4,85	5,10					0	0	0	0 dB
Gebouw3D	3,34	3,97					0	0	0	0 dB
Gebouw3D	1,74	12,41					0	0	0	0 dB
Gebouw3D	1,64	2,83					0	0	0	0 dB
Gebouw3D	1,74	13,24					0	0	0	0 dB
Gebouw3D	0,75	7,56					0	0	0	0 dB
Gebouw3D	1,76	13,24					0	0	0	0 dB
Gebouw3D	1,71	12,41					0	0	0	0 dB
Gebouw3D	1,78	12,41					0	0	0	0 dB
Gebouw3D	1,74	13,25					0	0	0	0 dB
Gebouw3D	1,73	13,25					0	0	0	0 dB
Gebouw3D	1,86	3,09					0	0	0	0 dB
Gebouw3D	4,87	5,41					0	0	0	0 dB
Gebouw3D	3,49	3,84					0	0	0	0 dB
Gebouw3D	4,27	4,60					0	0	0	0 dB
Gebouw3D	2,50	7,47					0	0	0	0 dB
Gebouw3D	1,76	12,44					0	0	0	0 dB
Gebouw3D	1,76	12,44					0	0	0	0 dB
Gebouw3D	1,75	13,24					0	0	0	0 dB
Gebouw3D	1,74	13,24					0	0	0	0 dB
Gebouw3D	1,74	13,24					0	0	0	0 dB
Gebouw3D	1,07	9,27					0	0	0	0 dB
Gebouw3D	2,14	2,86					0	0	0	0 dB
Gebouw3D	2,15	2,86					0	0	0	0 dB
Gebouw3D	2,16	2,86					0	0	0	0 dB
Gebouw3D	2,16	2,86					0	0	0	0 dB
Gebouw3D	2,14	2,84					0	0	0	0 dB
Gebouw3D	2,15	2,84					0	0	0	0 dB
Gebouw3D	2,13	2,85					0	0	0	0 dB
Gebouw3D	1,77	12,47					0	0	0	0 dB
Gebouw3D	1,73	12,47					0	0	0	0 dB
Gebouw3D	1,73	12,48					0	0	0	0 dB
Gebouw3D	1,81	13,35					0	0	0	0 dB
Gebouw3D	1,73	13,33					0	0	0	0 dB
Gebouw3D	0,23	5,59					0	0	0	0 dB
Gebouw3D	2,99	6,50					0	0	0	0 dB
Gebouw3D	1,75	13,27					0	0	0	0 dB
Gebouw3D	1,08	9,25					0	0	0	0 dB
Gebouw3D	1,08	9,25					0	0	0	0 dB
Gebouw3D	5,40	9,26					0	0	0	0 dB
Gebouw3D	5,40	8,64					0	0	0	0 dB
Gebouw3D	0,62	5,40					0	0	0	0 dB
Gebouw3D	2,61	2,65					0	0	0	0 dB
Gebouw3D	2,59	2,65					0	0	0	0 dB
Gebouw3D	2,59	2,65					0	0	0	0 dB
Gebouw3D	1,75	3,07					0	0	0	0 dB
Gebouw3D	0,07	9,41					0	0	0	0 dB
Gebouw3D	5,38	7,49					0	0	0	0 dB
Gebouw3D	0,71	9,25					0	0	0	0 dB
Gebouw3D	5,39	9,24					0	0	0	0 dB
Gebouw3D	1,06	11,97					0	0	0	0 dB
Gebouw3D	5,39	9,24					0	0	0	0 dB
Gebouw3D	3,54	5,66					0	0	0	0 dB
Gebouw3D	2,13	2,84					0	0	0	0 dB
Gebouw3D	2,13	2,85					0	0	0	0 dB
Gebouw3D	0,16	9,51					0	0	0	0 dB





## Invoergegevens van het model Gaffelstraat

Model: Ontwikkelingslocatie Gaffelstraat  
 Purmerend - Purmerend  
 Groep: (hoofdgroep)  
 Lijst van Gebouwen, voor rekenmethode Wegverkeerslawaaï - RMG-2012, wegverkeer

Groep	ItemID	Grp.ID	Datum	Naam	Omschr.	Vorm	X-1
Gebouw3D	50768	1	16:23, 1 jun 2021			Polygoon	127155,63
Gebouw3D	50769	1	16:23, 1 jun 2021			Polygoon	127164,52
Gebouw3D	50770	1	16:23, 1 jun 2021			Polygoon	127160,25
Gebouw3D	50771	1	16:23, 1 jun 2021			Polygoon	127166,66
Gebouw3D	50772	1	16:23, 1 jun 2021			Polygoon	127170,32
Gebouw3D	50773	1	16:23, 1 jun 2021			Polygoon	127178,82
Gebouw3D	50774	1	16:23, 1 jun 2021			Polygoon	127178,82
Gebouw3D	50775	1	16:23, 1 jun 2021			Polygoon	127183,43
Gebouw3D	50776	1	16:23, 1 jun 2021			Polygoon	127196,60
Gebouw3D	50777	1	16:23, 1 jun 2021			Polygoon	127191,25
Gebouw3D	50778	1	16:23, 1 jun 2021			Polygoon	127194,43
Gebouw3D	50779	1	16:23, 1 jun 2021			Polygoon	127196,30
Gebouw3D	50780	1	16:23, 1 jun 2021			Polygoon	127200,60
Gebouw3D	50781	1	16:23, 1 jun 2021			Polygoon	127206,18
Gebouw3D	50782	1	16:23, 1 jun 2021			Polygoon	127206,58
Gebouw3D	50783	1	16:23, 1 jun 2021			Polygoon	127205,36
Gebouw3D	50784	1	16:23, 1 jun 2021			Polygoon	127206,65
Gebouw3D	50785	1	16:23, 1 jun 2021			Polygoon	127222,28
Gebouw3D	50786	1	16:23, 1 jun 2021			Polygoon	127224,17
Gebouw3D	50787	1	16:23, 1 jun 2021			Polygoon	127231,43
Gebouw3D	50788	1	16:23, 1 jun 2021			Polygoon	127243,27
Gebouw3D	50789	1	16:23, 1 jun 2021			Polygoon	127243,08
Gebouw3D	50790	1	16:23, 1 jun 2021			Polygoon	127256,15
Gebouw3D	50791	1	16:23, 1 jun 2021			Polygoon	127253,81
Gebouw3D	50792	1	16:23, 1 jun 2021			Polygoon	127237,01
Gebouw3D	50793	1	16:23, 1 jun 2021			Polygoon	127157,44
Gebouw3D	50794	1	16:23, 1 jun 2021			Polygoon	127262,54
Gebouw3D	50795	1	16:23, 1 jun 2021			Polygoon	127126,37
Gebouw3D	50796	1	16:23, 1 jun 2021			Polygoon	127137,55
Gebouw3D	50797	1	16:23, 1 jun 2021			Polygoon	127129,86
Gebouw3D	50798	1	16:23, 1 jun 2021			Polygoon	127141,90
Gebouw3D	50799	1	16:23, 1 jun 2021			Polygoon	127136,02
Gebouw3D	50800	1	16:23, 1 jun 2021			Polygoon	127149,07
Gebouw3D	50801	1	16:23, 1 jun 2021			Polygoon	127142,93
Gebouw3D	50802	1	16:23, 1 jun 2021			Polygoon	127142,70
Gebouw3D	50803	1	16:23, 1 jun 2021			Polygoon	127149,96
Gebouw3D	50804	1	16:23, 1 jun 2021			Polygoon	127154,52
Gebouw3D	50805	1	16:23, 1 jun 2021			Polygoon	127157,26
Gebouw3D	50806	1	16:23, 1 jun 2021			Polygoon	127164,51
Gebouw3D	50807	1	16:23, 1 jun 2021			Polygoon	127168,88
Gebouw3D	50808	1	16:23, 1 jun 2021			Polygoon	127164,85
Gebouw3D	50809	1	16:23, 1 jun 2021			Polygoon	127173,59
Gebouw3D	50810	1	16:23, 1 jun 2021			Polygoon	127178,34
Gebouw3D	50811	1	16:23, 1 jun 2021			Polygoon	127176,78
Gebouw3D	50812	1	16:23, 1 jun 2021			Polygoon	127181,55
Gebouw3D	50813	1	16:23, 1 jun 2021			Polygoon	127182,43
Gebouw3D	50814	1	16:23, 1 jun 2021			Polygoon	127187,51
Gebouw3D	50815	1	16:23, 1 jun 2021			Polygoon	127185,11
Gebouw3D	50816	1	16:23, 1 jun 2021			Polygoon	127186,28
Gebouw3D	50817	1	16:23, 1 jun 2021			Polygoon	127191,16
Gebouw3D	50818	1	16:23, 1 jun 2021			Polygoon	127199,11
Gebouw3D	50819	1	16:23, 1 jun 2021			Polygoon	127199,50
Gebouw3D	50820	1	16:23, 1 jun 2021			Polygoon	127202,47
Gebouw3D	50821	1	16:23, 1 jun 2021			Polygoon	127201,04
Gebouw3D	50822	1	16:23, 1 jun 2021			Polygoon	127202,28
Gebouw3D	50823	1	16:23, 1 jun 2021			Polygoon	127202,40
Gebouw3D	50824	1	16:23, 1 jun 2021			Polygoon	127208,35
Gebouw3D	50825	1	16:23, 1 jun 2021			Polygoon	127206,58
Gebouw3D	50826	1	16:23, 1 jun 2021			Polygoon	127151,43
Gebouw3D	50827	1	16:23, 1 jun 2021			Polygoon	127165,74
Gebouw3D	50828	1	16:23, 1 jun 2021			Polygoon	127174,48
Gebouw3D	50829	1	16:23, 1 jun 2021			Polygoon	127172,22
Gebouw3D	50830	1	16:23, 1 jun 2021			Polygoon	127198,65

## Invoergegevens van het model

### Gaffelstraat

Model: Ontwikkelingslocatie Gaffelstraat  
 Purmerend - Purmerend  
 Groep: (hoofdgroep)  
 Lijst van Gebouwen, voor rekenmethode Wegverkeerslawaaï - RMG-2012, wegverkeer

Groep	Y-1	Hoogte	Rel.H	Maaiveld	Hdef.	Vormpunten	Omtrek	Oppervlak
Gebouw3D	502065,35	8,10	8,10	0,00	Relatief	6	36,92	58,27
Gebouw3D	502140,56	3,10	3,10	0,00	Relatief	4	17,93	16,21
Gebouw3D	502062,57	5,40	5,40	0,00	Relatief	6	36,91	58,27
Gebouw3D	502083,66	8,00	8,00	0,00	Relatief	6	42,95	74,56
Gebouw3D	502144,66	2,50	2,50	0,00	Relatief	4	9,98	6,10
Gebouw3D	502051,33	6,00	6,00	0,00	Relatief	6	36,92	58,32
Gebouw3D	502051,33	7,70	7,70	0,00	Relatief	6	36,86	58,10
Gebouw3D	502048,55	8,20	8,20	0,00	Relatief	6	37,39	60,41
Gebouw3D	502080,75	5,40	5,40	0,00	Relatief	6	36,95	58,49
Gebouw3D	502192,31	5,50	5,50	0,00	Relatief	8	36,87	55,69
Gebouw3D	502066,77	7,90	7,90	0,00	Relatief	6	36,92	58,24
Gebouw3D	502065,64	7,90	7,90	0,00	Relatief	6	36,91	58,14
Gebouw3D	502179,14	2,60	2,60	0,00	Relatief	4	9,92	6,01
Gebouw3D	502188,38	2,50	2,50	0,00	Relatief	4	9,95	6,05
Gebouw3D	502027,56	2,60	2,60	0,00	Relatief	4	9,93	6,03
Gebouw3D	502215,70	7,60	7,60	0,00	Relatief	8	42,55	61,63
Gebouw3D	502048,00	7,90	7,90	0,00	Relatief	6	36,91	58,29
Gebouw3D	502048,60	7,70	7,70	0,00	Relatief	6	36,91	58,29
Gebouw3D	502218,19	3,10	3,10	0,00	Relatief	8	27,00	22,96
Gebouw3D	502011,37	7,30	7,30	0,00	Relatief	8	36,78	55,53
Gebouw3D	502189,20	3,30	3,30	0,00	Relatief	4	14,70	12,48
Gebouw3D	502183,84	3,30	3,30	0,00	Relatief	4	14,60	12,25
Gebouw3D	502034,40	7,70	7,70	0,00	Relatief	4	29,26	49,84
Gebouw3D	502048,39	7,30	7,30	0,00	Relatief	8	36,86	55,64
Gebouw3D	502020,61	5,60	5,60	0,00	Relatief	4	29,26	49,82
Gebouw3D	502089,27	11,30	11,30	0,00	Relatief	8	42,93	74,40
Gebouw3D	502073,62	5,40	5,40	0,00	Relatief	4	9,97	6,08
Gebouw3D	501816,55	8,90	8,90	0,00	Relatief	6	20,11	19,24
Gebouw3D	501778,63	5,70	5,70	0,00	Relatief	6	37,38	57,65
Gebouw3D	501826,33	9,30	9,30	0,00	Relatief	8	42,98	81,36
Gebouw3D	501776,00	5,70	5,70	0,00	Relatief	6	36,71	54,45
Gebouw3D	501838,20	5,70	5,70	0,00	Relatief	6	36,69	54,46
Gebouw3D	501834,20	5,70	5,70	0,00	Relatief	6	36,60	54,02
Gebouw3D	501798,00	3,00	3,00	0,00	Relatief	4	19,29	19,98
Gebouw3D	501787,22	5,70	5,70	0,00	Relatief	4	29,47	50,38
Gebouw3D	501835,67	5,70	5,70	0,00	Relatief	6	36,70	54,48
Gebouw3D	501844,83	5,70	5,70	0,00	Relatief	6	35,04	52,96
Gebouw3D	501752,15	5,70	5,70	0,00	Relatief	6	35,14	53,27
Gebouw3D	501774,02	5,80	5,80	0,00	Relatief	4	28,92	47,72
Gebouw3D	501771,37	8,60	8,60	0,00	Relatief	4	28,92	47,76
Gebouw3D	501754,31	11,20	11,20	0,00	Relatief	4	10,50	6,89
Gebouw3D	501843,52	2,60	2,60	0,00	Relatief	4	10,59	7,01
Gebouw3D	501815,87	5,70	5,70	0,00	Relatief	4	29,33	49,74
Gebouw3D	501769,02	2,60	2,60	0,00	Relatief	4	10,47	6,86
Gebouw3D	501851,49	2,60	2,60	0,00	Relatief	4	10,60	7,03
Gebouw3D	501847,85	2,60	2,60	0,00	Relatief	4	10,56	6,96
Gebouw3D	501821,24	5,70	5,70	0,00	Relatief	4	33,99	60,55
Gebouw3D	501763,85	2,60	2,60	0,00	Relatief	4	10,49	6,87
Gebouw3D	501859,43	8,60	8,60	0,00	Relatief	4	28,90	47,70
Gebouw3D	501768,80	8,60	8,60	0,00	Relatief	4	29,48	50,39
Gebouw3D	501800,39	3,00	3,00	0,00	Relatief	5	24,35	37,11
Gebouw3D	501851,43	5,70	5,70	0,00	Relatief	4	34,13	62,02
Gebouw3D	501806,01	8,50	8,50	0,00	Relatief	5	20,97	26,73
Gebouw3D	501793,83	2,90	2,90	0,00	Relatief	4	10,60	7,02
Gebouw3D	501826,15	2,70	2,70	0,00	Relatief	4	10,56	6,96
Gebouw3D	501796,09	2,70	2,70	0,00	Relatief	4	10,60	7,03
Gebouw3D	501846,08	5,60	5,60	0,00	Relatief	4	28,93	47,82
Gebouw3D	501833,24	2,60	2,60	0,00	Relatief	4	10,59	7,01
Gebouw3D	501781,94	8,30	8,30	0,00	Relatief	11	35,12	63,21
Gebouw3D	501755,78	8,60	8,60	0,00	Relatief	4	20,82	27,07
Gebouw3D	501839,88	0,00	0,00	0,00	Relatief	4	10,57	6,99
Gebouw3D	501841,26	0,00	0,00	0,00	Relatief	4	10,58	7,00
Gebouw3D	501825,25	0,00	0,00	0,00	Relatief	5	10,57	6,98

## Invoergegevens van het model

### Gaffelstraat

Model: Ontwikkelingslocatie Gaffelstraat  
Purmerend - Purmerend

Groep: (hoofdgroep)  
Lijst van Gebouwen, voor rekenmethode Wegverkeerslawaaï - RMG-2012, wegverkeer

Groep	Min.lengte	Max.lengte	Functie	Gebouwtype	BAG-id	Gemeente	Jaar	AHN-jaar	Trust	Cp
Gebouw3D	2,21	13,05					0	0	0	0 dB
Gebouw3D	2,46	6,46					0	0	0	0 dB
Gebouw3D	2,20	13,05					0	0	0	0 dB
Gebouw3D	2,20	16,07					0	0	0	0 dB
Gebouw3D	2,14	2,85					0	0	0	0 dB
Gebouw3D	2,20	13,05					0	0	0	0 dB
Gebouw3D	2,19	13,05					0	0	0	0 dB
Gebouw3D	2,22	13,05					0	0	0	0 dB
Gebouw3D	2,22	13,07					0	0	0	0 dB
Gebouw3D	1,06	9,23					0	0	0	0 dB
Gebouw3D	2,19	13,07					0	0	0	0 dB
Gebouw3D	2,19	13,07					0	0	0	0 dB
Gebouw3D	2,10	2,86					0	0	0	0 dB
Gebouw3D	2,12	2,86					0	0	0	0 dB
Gebouw3D	2,12	2,85					0	0	0	0 dB
Gebouw3D	1,05	9,26					0	0	0	0 dB
Gebouw3D	2,19	13,05					0	0	0	0 dB
Gebouw3D	2,20	13,06					0	0	0	0 dB
Gebouw3D	1,07	8,41					0	0	0	0 dB
Gebouw3D	1,04	9,23					0	0	0	0 dB
Gebouw3D	2,66	4,69					0	0	0	0 dB
Gebouw3D	2,61	4,68					0	0	0	0 dB
Gebouw3D	5,40	9,24					0	0	0	0 dB
Gebouw3D	1,07	9,24					0	0	0	0 dB
Gebouw3D	5,39	9,23					0	0	0	0 dB
Gebouw3D	2,20	13,07					0	0	0	0 dB
Gebouw3D	2,13	2,86					0	0	0	0 dB
Gebouw3D	0,49	6,58					0	0	0	0 dB
Gebouw3D	1,75	13,27					0	0	0	0 dB
Gebouw3D	0,87	13,25					0	0	0	0 dB
Gebouw3D	1,75	13,27					0	0	0	0 dB
Gebouw3D	1,75	13,25					0	0	0	0 dB
Gebouw3D	1,71	13,24					0	0	0	0 dB
Gebouw3D	3,01	6,63					0	0	0	0 dB
Gebouw3D	5,39	9,35					0	0	0	0 dB
Gebouw3D	1,77	13,24					0	0	0	0 dB
Gebouw3D	1,73	12,42					0	0	0	0 dB
Gebouw3D	1,75	12,47					0	0	0	0 dB
Gebouw3D	5,10	9,36					0	0	0	0 dB
Gebouw3D	5,10	9,36					0	0	0	0 dB
Gebouw3D	2,61	2,64					0	0	0	0 dB
Gebouw3D	2,65	2,65					0	0	0	0 dB
Gebouw3D	5,31	9,34					0	0	0	0 dB
Gebouw3D	2,59	2,65					0	0	0	0 dB
Gebouw3D	2,65	2,66					0	0	0	0 dB
Gebouw3D	2,63	2,65					0	0	0	0 dB
Gebouw3D	5,08	11,91					0	0	0	0 dB
Gebouw3D	2,60	2,65					0	0	0	0 dB
Gebouw3D	5,10	9,35					0	0	0	0 dB
Gebouw3D	5,38	9,35					0	0	0	0 dB
Gebouw3D	2,16	6,98					0	0	0	0 dB
Gebouw3D	5,25	11,82					0	0	0	0 dB
Gebouw3D	2,16	5,39					0	0	0	0 dB
Gebouw3D	2,64	2,65					0	0	0	0 dB
Gebouw3D	2,64	2,64					0	0	0	0 dB
Gebouw3D	2,65	2,66					0	0	0	0 dB
Gebouw3D	5,11	9,35					0	0	0	0 dB
Gebouw3D	2,64	2,66					0	0	0	0 dB
Gebouw3D	0,01	5,61					0	0	0	0 dB
Gebouw3D	4,97	5,38					0	0	0	0 dB
Gebouw3D	2,64	2,65					0	0	0	0 dB
Gebouw3D	2,64	2,65					0	0	0	0 dB
Gebouw3D	0,01	2,65					0	0	0	0 dB



## Invoergegevens van het model Gaffelstraat

Model: Ontwikkelingslocatie Gaffelstraat  
 Purmerend - Purmerend  
 Groep: (hoofdgroep)  
 Lijst van Gebouwen, voor rekenmethode Wegverkeerslawaaï - RMG-2012, wegverkeer

Groep	ItemID	Grp.ID	Datum	Naam	Omschr.	Vorm	X-1
Gebouw3D	50831	1	16:23, 1 jun 2021			Polygoon	127257,00
Gebouw3D	50832	1	16:23, 1 jun 2021			Polygoon	127265,71
Gebouw3D	50833	1	16:23, 1 jun 2021			Polygoon	127270,07
Gebouw3D	50834	1	16:23, 1 jun 2021			Polygoon	127274,43
Gebouw3D	50835	1	16:23, 1 jun 2021			Polygoon	127282,08
Gebouw3D	50836	1	16:23, 1 jun 2021			Polygoon	127279,95
Gebouw3D	50837	1	16:23, 1 jun 2021			Polygoon	127284,31
Gebouw3D	50838	1	16:23, 1 jun 2021			Polygoon	127293,97
Gebouw3D	50839	1	16:23, 1 jun 2021			Polygoon	127287,77
Gebouw3D	50840	1	16:23, 1 jun 2021			Polygoon	127287,77
Gebouw3D	50841	1	16:23, 1 jun 2021			Polygoon	127293,97
Gebouw3D	50842	1	16:23, 1 jun 2021			Polygoon	127293,62
Gebouw3D	50843	1	16:23, 1 jun 2021			Polygoon	127316,01
Gebouw3D	50844	1	16:23, 1 jun 2021			Polygoon	127321,79
Gebouw3D	50845	1	16:23, 1 jun 2021			Polygoon	127327,07
Gebouw3D	50846	1	16:23, 1 jun 2021			Polygoon	127329,72
Gebouw3D	50847	1	16:23, 1 jun 2021			Polygoon	127332,35
Gebouw3D	50848	1	16:23, 1 jun 2021			Polygoon	127328,64
Gebouw3D	50849	1	16:23, 1 jun 2021			Polygoon	127332,42
Gebouw3D	50850	1	16:23, 1 jun 2021			Polygoon	127262,13
Gebouw3D	50851	1	16:23, 1 jun 2021			Polygoon	127279,09
Gebouw3D	50852	1	16:23, 1 jun 2021			Polygoon	127308,00
Gebouw3D	50853	1	16:23, 1 jun 2021			Polygoon	127263,49
Gebouw3D	50854	1	16:23, 1 jun 2021			Polygoon	127262,28
Gebouw3D	50855	1	16:23, 1 jun 2021			Polygoon	127321,93
Gebouw3D	50856	1	16:23, 1 jun 2021			Polygoon	127317,46
Gebouw3D	50857	1	16:23, 1 jun 2021			Polygoon	127270,57
Gebouw3D	50858	1	16:23, 1 jun 2021			Polygoon	127272,90
Gebouw3D	50859	1	16:23, 1 jun 2021			Polygoon	127276,23
Gebouw3D	50860	1	16:23, 1 jun 2021			Polygoon	127273,89
Gebouw3D	50861	1	16:23, 1 jun 2021			Polygoon	127289,49
Gebouw3D	50862	1	16:23, 1 jun 2021			Polygoon	127295,18
Gebouw3D	50863	1	16:23, 1 jun 2021			Polygoon	127305,36
Gebouw3D	50864	1	16:23, 1 jun 2021			Polygoon	127297,98
Gebouw3D	50865	1	16:23, 1 jun 2021			Polygoon	127304,70
Gebouw3D	50866	1	16:23, 1 jun 2021			Polygoon	127323,20
Gebouw3D	50867	1	16:23, 1 jun 2021			Polygoon	127315,32
Gebouw3D	50868	1	16:23, 1 jun 2021			Polygoon	127324,94
Gebouw3D	50869	1	16:23, 1 jun 2021			Polygoon	127325,58
Gebouw3D	50870	1	16:23, 1 jun 2021			Polygoon	127323,24
Gebouw3D	50871	1	16:23, 1 jun 2021			Polygoon	127323,15
Gebouw3D	50872	1	16:23, 1 jun 2021			Polygoon	127326,04
Gebouw3D	50873	1	16:23, 1 jun 2021			Polygoon	127342,40
Gebouw3D	50874	1	16:23, 1 jun 2021			Polygoon	127359,74
Gebouw3D	50875	1	16:23, 1 jun 2021			Polygoon	127373,32
Gebouw3D	50876	1	16:23, 1 jun 2021			Polygoon	127376,34
Gebouw3D	50877	1	16:23, 1 jun 2021			Polygoon	127345,19
Gebouw3D	50878	1	16:23, 1 jun 2021			Polygoon	127300,68
Gebouw3D	50879	1	16:23, 1 jun 2021			Polygoon	127295,10
Gebouw3D	50880	1	16:23, 1 jun 2021			Polygoon	127323,51
Gebouw3D	50881	1	16:23, 1 jun 2021			Polygoon	127292,61
Gebouw3D	50882	1	16:23, 1 jun 2021			Polygoon	127364,91
Gebouw3D	51016	1	16:23, 1 jun 2021			Polygoon	127212,52
Gebouw3D	51017	1	16:23, 1 jun 2021			Polygoon	127217,55
Gebouw3D	51018	1	16:23, 1 jun 2021			Polygoon	127217,73
Gebouw3D	51019	1	16:23, 1 jun 2021			Polygoon	127221,91
Gebouw3D	51020	1	16:23, 1 jun 2021			Polygoon	127226,03
Gebouw3D	51021	1	16:23, 1 jun 2021			Polygoon	127226,68
Gebouw3D	51022	1	16:23, 1 jun 2021			Polygoon	127234,75
Gebouw3D	51023	1	16:23, 1 jun 2021			Polygoon	127234,75
Gebouw3D	51024	1	16:23, 1 jun 2021			Polygoon	127230,46
Gebouw3D	51025	1	16:23, 1 jun 2021			Polygoon	127233,32
Gebouw3D	51026	1	16:23, 1 jun 2021			Polygoon	127233,32

## Invoergegevens van het model

### Gaffelstraat

Model: Ontwikkelingslocatie Gaffelstraat  
 Purmerend - Purmerend  
 Groep: (hoofdgroep)  
 Lijst van Gebouwen, voor rekenmethode WegverkeerslawaaI - RMG-2012, wegverkeer

Groep	Y-1	Hoogte	Rel.H	Maaiveld	Hdef.	Vormpunten	Omtrek	Oppervlak
Gebouw3D	501926,87	5,70	5,70	0,00	Relatief	6	35,07	53,08
Gebouw3D	501861,93	5,70	5,70	0,00	Relatief	4	28,44	46,51
Gebouw3D	501859,29	5,70	5,70	0,00	Relatief	4	28,43	46,49
Gebouw3D	501856,65	5,80	5,80	0,00	Relatief	4	28,43	46,48
Gebouw3D	502003,74	8,60	8,60	0,00	Relatief	6	35,06	52,80
Gebouw3D	501875,66	5,60	5,60	0,00	Relatief	6	36,64	54,30
Gebouw3D	501873,03	5,60	5,60	0,00	Relatief	6	36,63	54,53
Gebouw3D	501919,05	5,70	5,70	0,00	Relatief	6	36,65	55,29
Gebouw3D	501848,59	5,70	5,70	0,00	Relatief	4	28,99	49,06
Gebouw3D	501848,59	2,70	2,70	0,00	Relatief	4	20,14	21,13
Gebouw3D	501919,05	5,70	5,70	0,00	Relatief	6	35,06	52,29
Gebouw3D	501904,74	5,70	5,70	0,00	Relatief	6	35,05	53,71
Gebouw3D	501905,73	5,70	5,70	0,00	Relatief	6	35,64	55,73
Gebouw3D	501863,38	5,70	5,70	0,00	Relatief	6	36,69	54,30
Gebouw3D	501872,11	5,70	5,70	0,00	Relatief	6	36,70	54,63
Gebouw3D	501876,47	5,70	5,70	0,00	Relatief	6	36,67	54,44
Gebouw3D	501880,83	8,60	8,60	0,00	Relatief	6	40,23	57,53
Gebouw3D	501794,41	5,70	5,70	0,00	Relatief	4	29,37	50,29
Gebouw3D	501771,97	2,40	2,40	0,00	Relatief	4	9,98	6,10
Gebouw3D	501891,15	8,50	8,50	0,00	Relatief	4	10,47	6,85
Gebouw3D	501904,18	5,20	5,20	0,00	Relatief	4	16,99	17,04
Gebouw3D	501861,99	8,60	8,60	0,00	Relatief	10	46,60	72,99
Gebouw3D	501893,42	8,50	8,50	0,00	Relatief	4	10,41	6,78
Gebouw3D	501886,34	8,50	8,50	0,00	Relatief	7	37,21	71,27
Gebouw3D	501887,13	11,60	11,60	0,00	Relatief	8	39,85	73,41
Gebouw3D	501895,42	11,40	11,40	0,00	Relatief	4	12,10	9,15
Gebouw3D	502081,39	2,60	2,60	0,00	Relatief	4	9,95	6,06
Gebouw3D	502079,97	5,30	5,30	0,00	Relatief	8	36,88	55,65
Gebouw3D	502085,49	8,40	8,40	0,00	Relatief	4	29,28	49,90
Gebouw3D	502086,89	5,10	5,10	0,00	Relatief	6	36,85	67,56
Gebouw3D	502112,69	2,50	2,50	0,00	Relatief	4	9,96	6,08
Gebouw3D	502116,82	5,40	5,40	0,00	Relatief	4	29,26	49,81
Gebouw3D	502185,85	8,60	8,60	0,00	Relatief	6	29,39	49,93
Gebouw3D	502121,44	7,60	7,60	0,00	Relatief	4	29,32	50,04
Gebouw3D	502179,48	3,10	3,10	0,00	Relatief	8	18,56	17,77
Gebouw3D	502211,88	6,60	6,60	0,00	Relatief	6	30,13	49,40
Gebouw3D	502155,32	3,30	3,30	0,00	Relatief	6	23,20	30,63
Gebouw3D	502214,75	8,40	8,40	0,00	Relatief	4	17,51	18,13
Gebouw3D	502149,14	8,50	8,50	0,00	Relatief	4	24,50	36,98
Gebouw3D	502163,17	8,40	8,40	0,00	Relatief	4	29,34	50,11
Gebouw3D	502168,27	2,50	2,50	0,00	Relatief	4	9,97	6,08
Gebouw3D	502167,79	7,60	7,60	0,00	Relatief	4	29,42	50,52
Gebouw3D	502176,98	8,40	8,40	0,00	Relatief	6	34,74	61,78
Gebouw3D	502150,17	5,60	5,60	0,00	Relatief	6	41,97	60,38
Gebouw3D	502141,90	5,60	5,60	0,00	Relatief	6	42,01	57,84
Gebouw3D	502152,01	5,70	5,70	0,00	Relatief	6	36,72	54,67
Gebouw3D	502181,60	5,50	5,50	0,00	Relatief	6	36,86	67,52
Gebouw3D	502131,18	3,30	3,30	0,00	Relatief	4	9,96	6,07
Gebouw3D	502121,94	2,60	2,60	0,00	Relatief	4	9,96	6,08
Gebouw3D	502180,52	2,70	2,70	0,00	Relatief	4	16,17	16,34
Gebouw3D	502240,54	7,20	7,20	0,00	Relatief	4	14,80	13,69
Gebouw3D	502237,30	2,60	2,60	0,00	Relatief	4	9,98	6,09
Gebouw3D	501880,86	6,30	6,30	0,00	Relatief	4	15,60	15,20
Gebouw3D	501851,44	8,50	8,50	0,00	Relatief	4	28,90	47,67
Gebouw3D	501802,03	5,70	5,70	0,00	Relatief	4	28,85	47,56
Gebouw3D	501848,80	8,60	8,60	0,00	Relatief	4	29,50	50,49
Gebouw3D	501885,64	5,60	5,60	0,00	Relatief	4	28,88	47,63
Gebouw3D	501796,60	5,70	5,70	0,00	Relatief	4	29,38	50,02
Gebouw3D	501820,19	5,70	5,70	0,00	Relatief	4	28,87	47,61
Gebouw3D	501880,35	5,60	5,60	0,00	Relatief	4	28,88	47,64
Gebouw3D	501936,45	8,60	8,60	0,00	Relatief	6	34,98	52,74
Gebouw3D	501847,20	2,80	2,80	0,00	Relatief	4	10,56	6,97
Gebouw3D	501847,20	2,80	2,80	0,00	Relatief	4	10,60	7,02

## Invoergegevens van het model

### Gaffelstraat

Model: Ontwikkelingslocatie Gaffelstraat  
Purmerend - Purmerend

Groep: (hoofdgroep)  
Lijst van Gebouwen, voor rekenmethode Wegverkeerslawaaï - RMG-2012, wegverkeer

Groep	Min.lengte	Max.lengte	Functie	Gebouwtype	BAG-id	Gemeente	Jaar	AHN-jaar	Trust	Cp
Gebouw3D	1,77	12,43					0	0	0	0 dB
Gebouw3D	5,10	9,12					0	0	0	0 dB
Gebouw3D	5,10	9,12					0	0	0	0 dB
Gebouw3D	5,10	9,12					0	0	0	0 dB
Gebouw3D	1,72	12,44					0	0	0	0 dB
Gebouw3D	1,74	13,22					0	0	0	0 dB
Gebouw3D	1,79	13,22					0	0	0	0 dB
Gebouw3D	1,98	13,23					0	0	0	0 dB
Gebouw3D	5,38	9,11					0	0	0	0 dB
Gebouw3D	2,98	7,10					0	0	0	0 dB
Gebouw3D	1,52	12,43					0	0	0	0 dB
Gebouw3D	1,97	12,43					0	0	0	0 dB
Gebouw3D	1,76	12,42					0	0	0	0 dB
Gebouw3D	1,71	13,24					0	0	0	0 dB
Gebouw3D	1,76	13,24					0	0	0	0 dB
Gebouw3D	1,74	13,24					0	0	0	0 dB
Gebouw3D	1,76	15,01					0	0	0	0 dB
Gebouw3D	5,43	9,24					0	0	0	0 dB
Gebouw3D	2,14	2,85					0	0	0	0 dB
Gebouw3D	2,58	2,65					0	0	0	0 dB
Gebouw3D	3,25	5,25					0	0	0	0 dB
Gebouw3D	1,78	13,24					0	0	0	0 dB
Gebouw3D	2,58	2,63					0	0	0	0 dB
Gebouw3D	2,62	13,22					0	0	0	0 dB
Gebouw3D	2,38	12,17					0	0	0	0 dB
Gebouw3D	2,96	3,09					0	0	0	0 dB
Gebouw3D	2,13	2,85					0	0	0	0 dB
Gebouw3D	1,08	9,25					0	0	0	0 dB
Gebouw3D	5,40	9,24					0	0	0	0 dB
Gebouw3D	1,06	11,96					0	0	0	0 dB
Gebouw3D	2,14	2,84					0	0	0	0 dB
Gebouw3D	5,39	9,24					0	0	0	0 dB
Gebouw3D	0,13	9,25					0	0	0	0 dB
Gebouw3D	5,41	9,25					0	0	0	0 dB
Gebouw3D	0,01	6,48					0	0	0	0 dB
Gebouw3D	1,05	8,61					0	0	0	0 dB
Gebouw3D	1,06	6,47					0	0	0	0 dB
Gebouw3D	3,35	5,40					0	0	0	0 dB
Gebouw3D	5,40	6,86					0	0	0	0 dB
Gebouw3D	5,41	9,26					0	0	0	0 dB
Gebouw3D	2,13	2,86					0	0	0	0 dB
Gebouw3D	5,46	9,25					0	0	0	0 dB
Gebouw3D	1,05	11,97					0	0	0	0 dB
Gebouw3D	1,93	15,89					0	0	0	0 dB
Gebouw3D	1,57	15,89					0	0	0	0 dB
Gebouw3D	1,79	13,25					0	0	0	0 dB
Gebouw3D	1,06	11,97					0	0	0	0 dB
Gebouw3D	2,13	2,85					0	0	0	0 dB
Gebouw3D	2,13	2,85					0	0	0	0 dB
Gebouw3D	3,96	4,13					0	0	0	0 dB
Gebouw3D	3,70	3,70					0	0	0	0 dB
Gebouw3D	2,13	2,87					0	0	0	0 dB
Gebouw3D	3,80	4,00					0	0	0	0 dB
Gebouw3D	5,10	9,35					0	0	0	0 dB
Gebouw3D	5,10	9,32					0	0	0	0 dB
Gebouw3D	5,40	9,35					0	0	0	0 dB
Gebouw3D	5,10	9,34					0	0	0	0 dB
Gebouw3D	5,36	9,32					0	0	0	0 dB
Gebouw3D	5,10	9,34					0	0	0	0 dB
Gebouw3D	5,10	9,34					0	0	0	0 dB
Gebouw3D	1,74	12,42					0	0	0	0 dB
Gebouw3D	2,63	2,65					0	0	0	0 dB
Gebouw3D	2,65	2,65					0	0	0	0 dB





## Invoergegevens van het model Gaffelstraat

Model: Ontwikkelingslocatie Gaffelstraat  
 Purmerend - Purmerend  
 Groep: (hoofdgroep)  
 Lijst van Gebouwen, voor rekenmethode Wegverkeerslawaaï - RMG-2012, wegverkeer

Groep	ItemID	Grp.ID	Datum	Naam	Omschr.	Vorm	X-1
Gebouw3D	51027	1 16:23, 1 jun 2021				Polygoon	127240,41
Gebouw3D	51028	1 16:23, 1 jun 2021				Polygoon	127241,84
Gebouw3D	51029	1 16:23, 1 jun 2021				Polygoon	127242,69
Gebouw3D	51030	1 16:23, 1 jun 2021				Polygoon	127244,06
Gebouw3D	51031	1 16:23, 1 jun 2021				Polygoon	127248,88
Gebouw3D	51032	1 16:23, 1 jun 2021				Polygoon	127250,25
Gebouw3D	51033	1 16:23, 1 jun 2021				Polygoon	127251,10
Gebouw3D	51034	1 16:23, 1 jun 2021				Polygoon	127251,50
Gebouw3D	51035	1 16:23, 1 jun 2021				Polygoon	127252,47
Gebouw3D	51036	1 16:23, 1 jun 2021				Polygoon	127252,86
Gebouw3D	51037	1 16:23, 1 jun 2021				Polygoon	127240,47
Gebouw3D	51038	1 16:23, 1 jun 2021				Polygoon	127254,22
Gebouw3D	51039	1 16:23, 1 jun 2021				Polygoon	127249,32
Gebouw3D	51040	1 16:23, 1 jun 2021				Polygoon	127239,37
Gebouw3D	51041	1 16:23, 1 jun 2021				Polygoon	127261,67
Gebouw3D	51042	1 16:23, 1 jun 2021				Polygoon	127229,69
Gebouw3D	56779	1 16:23, 1 jun 2021				Polygoon	127289,05
Gebouw3D	56783	1 16:23, 1 jun 2021				Polygoon	127309,78
Gebouw3D	56787	1 16:23, 1 jun 2021				Polygoon	127314,40
Gebouw3D	56789	1 16:23, 1 jun 2021				Polygoon	127323,82
Gebouw3D	56792	1 16:23, 1 jun 2021				Polygoon	127332,90
Gebouw3D	56795	1 16:23, 1 jun 2021				Polygoon	127342,30
Gebouw3D	56797	1 16:23, 1 jun 2021				Polygoon	127352,50
Gebouw3D	56798	1 16:23, 1 jun 2021				Polygoon	127369,77
Gebouw3D	56800	1 16:23, 1 jun 2021				Polygoon	127374,56
Gebouw3D	56877	1 16:23, 1 jun 2021				Polygoon	127347,86
Gebouw3D	56878	1 16:23, 1 jun 2021				Polygoon	127349,53
Gebouw3D	56879	1 16:23, 1 jun 2021				Polygoon	127354,81
Gebouw3D	56880	1 16:23, 1 jun 2021				Polygoon	127368,08
Gebouw3D	56881	1 16:23, 1 jun 2021				Polygoon	127368,08
Gebouw3D	56882	1 16:23, 1 jun 2021				Polygoon	127370,72
Gebouw3D	56883	1 16:23, 1 jun 2021				Polygoon	127373,10
Gebouw3D	56884	1 16:23, 1 jun 2021				Polygoon	127380,24
Gebouw3D	56885	1 16:23, 1 jun 2021				Polygoon	127390,99
Gebouw3D	56886	1 16:23, 1 jun 2021				Polygoon	127412,90
Gebouw3D	56887	1 16:23, 1 jun 2021				Polygoon	127413,49
Gebouw3D	56888	1 16:23, 1 jun 2021				Polygoon	127425,17
Gebouw3D	56889	1 16:23, 1 jun 2021				Polygoon	127420,97
Gebouw3D	56890	1 16:23, 1 jun 2021				Polygoon	127424,79
Gebouw3D	56891	1 16:23, 1 jun 2021				Polygoon	127428,01
Gebouw3D	56892	1 16:23, 1 jun 2021				Polygoon	127430,43
Gebouw3D	56893	1 16:23, 1 jun 2021				Polygoon	127442,92
Gebouw3D	56894	1 16:23, 1 jun 2021				Polygoon	127343,58
Gebouw3D	56899	1 16:23, 1 jun 2021				Polygoon	127338,00
Gebouw3D	56900	1 16:23, 1 jun 2021				Polygoon	127435,17
Gebouw3D	56901	1 16:23, 1 jun 2021				Polygoon	127418,81
Gebouw3D	56902	1 16:23, 1 jun 2021				Polygoon	127449,27
Gebouw3D	56903	1 16:23, 1 jun 2021				Polygoon	127440,03
Gebouw3D	56904	1 16:23, 1 jun 2021				Polygoon	127350,85
Gebouw3D	56905	1 16:23, 1 jun 2021				Polygoon	127358,68
Gebouw3D	56906	1 16:23, 1 jun 2021				Polygoon	127372,24
Gebouw3D	56907	1 16:23, 1 jun 2021				Polygoon	127377,89
Gebouw3D	56908	1 16:23, 1 jun 2021				Polygoon	127395,14
Gebouw3D	56909	1 16:23, 1 jun 2021				Polygoon	127356,98
Gebouw3D	56910	1 16:23, 1 jun 2021				Polygoon	127370,48
Gebouw3D	56911	1 16:23, 1 jun 2021				Polygoon	127347,84
Gebouw3D	56912	1 16:23, 1 jun 2021				Polygoon	127357,47
Gebouw3D	56913	1 16:23, 1 jun 2021				Polygoon	127349,99
Gebouw3D	56914	1 16:23, 1 jun 2021				Polygoon	127382,53
Gebouw3D	56915	1 16:23, 1 jun 2021				Polygoon	127334,23
Gebouw3D	56916	1 16:23, 1 jun 2021				Polygoon	127402,54
Gebouw3D	56917	1 16:23, 1 jun 2021				Polygoon	127341,27
Gebouw3D	56918	1 16:23, 1 jun 2021				Polygoon	127346,74

## Invoergegevens van het model Gaffelstraat

Model: Ontwikkelingslocatie Gaffelstraat  
 Purmerend - Purmerend  
 Groep: (hoofdgroep)  
 Lijst van Gebouwen, voor rekenmethode WegverkeerslawaaI - RMG-2012, wegverkeer

Groep	Y-1	Hoogte	Rel.H	Maaiveld	Hdef.	Vormpunten	Omtrek	Oppervlak
Gebouw3D	501899,55	5,70	5,70	0,00	Relatief	6	36,30	56,92
Gebouw3D	501881,62	8,50	8,50	0,00	Relatief	4	10,50	6,89
Gebouw3D	501878,01	5,70	5,70	0,00	Relatief	4	10,47	6,85
Gebouw3D	501880,28	5,60	5,60	0,00	Relatief	5	10,48	6,86
Gebouw3D	501874,23	5,70	5,70	0,00	Relatief	4	10,48	6,86
Gebouw3D	501876,50	5,50	5,50	0,00	Relatief	4	10,47	6,85
Gebouw3D	501872,89	8,70	8,70	0,00	Relatief	4	10,50	6,89
Gebouw3D	501897,58	8,50	8,50	0,00	Relatief	4	10,45	6,83
Gebouw3D	501875,16	8,50	8,50	0,00	Relatief	4	10,50	6,90
Gebouw3D	501899,83	8,60	8,60	0,00	Relatief	4	10,50	6,89
Gebouw3D	501879,36	8,70	8,70	0,00	Relatief	4	10,49	6,88
Gebouw3D	501902,10	2,70	2,70	0,00	Relatief	6	18,65	6,96
Gebouw3D	501894,16	5,70	5,70	0,00	Relatief	6	29,43	50,33
Gebouw3D	501877,55	5,70	5,70	0,00	Relatief	4	29,48	50,42
Gebouw3D	501875,02	5,70	5,70	0,00	Relatief	6	28,96	48,88
Gebouw3D	501846,30	0,00	0,00	0,00	Relatief	4	10,58	6,99
Gebouw3D	501643,36	8,30	8,30	0,00	Relatief	4	29,32	50,00
Gebouw3D	501630,81	8,40	8,40	0,00	Relatief	8	37,53	58,72
Gebouw3D	501628,01	8,30	8,30	0,00	Relatief	4	29,28	49,90
Gebouw3D	501633,13	8,30	8,30	0,00	Relatief	4	29,28	49,90
Gebouw3D	501616,83	8,30	8,30	0,00	Relatief	4	29,28	49,90
Gebouw3D	501621,93	8,30	8,30	0,00	Relatief	4	29,82	52,43
Gebouw3D	501613,06	8,50	8,50	0,00	Relatief	4	29,22	49,70
Gebouw3D	501642,51	7,50	7,50	0,00	Relatief	4	29,29	49,94
Gebouw3D	501650,42	7,10	7,10	0,00	Relatief	8	37,55	58,68
Gebouw3D	501808,39	6,00	6,00	0,00	Relatief	8	37,51	58,35
Gebouw3D	501933,24	5,80	5,80	0,00	Relatief	6	35,04	52,91
Gebouw3D	501936,00	5,80	5,80	0,00	Relatief	6	36,68	54,41
Gebouw3D	501939,88	5,80	5,80	0,00	Relatief	6	36,68	54,45
Gebouw3D	501939,88	5,80	5,80	0,00	Relatief	6	36,67	54,43
Gebouw3D	501944,24	5,80	5,80	0,00	Relatief	6	37,20	56,90
Gebouw3D	501810,07	5,80	5,80	0,00	Relatief	8	37,51	58,51
Gebouw3D	501819,76	2,50	2,50	0,00	Relatief	4	10,02	6,15
Gebouw3D	501816,59	2,40	2,40	0,00	Relatief	4	10,02	6,15
Gebouw3D	501833,98	7,50	7,50	0,00	Relatief	6	29,80	50,41
Gebouw3D	501889,20	2,60	2,60	0,00	Relatief	4	11,01	7,52
Gebouw3D	501826,50	7,60	7,60	0,00	Relatief	4	29,86	52,57
Gebouw3D	501907,32	2,60	2,60	0,00	Relatief	4	10,83	7,25
Gebouw3D	501907,87	2,60	2,60	0,00	Relatief	4	10,95	7,43
Gebouw3D	501899,43	2,60	2,60	0,00	Relatief	4	10,89	7,33
Gebouw3D	501917,14	2,60	2,60	0,00	Relatief	4	10,76	7,15
Gebouw3D	501812,05	2,50	2,50	0,00	Relatief	4	9,94	6,05
Gebouw3D	501790,46	2,40	2,40	0,00	Relatief	4	9,97	6,08
Gebouw3D	501781,22	2,40	2,40	0,00	Relatief	4	9,98	6,10
Gebouw3D	501820,06	7,20	7,20	0,00	Relatief	8	36,83	55,69
Gebouw3D	501924,15	5,90	5,90	0,00	Relatief	4	28,75	48,47
Gebouw3D	501935,13	5,00	5,00	0,00	Relatief	4	28,83	48,69
Gebouw3D	501940,71	5,00	5,00	0,00	Relatief	4	28,83	48,69
Gebouw3D	501824,67	5,80	5,80	0,00	Relatief	8	36,88	55,58
Gebouw3D	501837,62	5,70	5,70	0,00	Relatief	4	29,25	49,85
Gebouw3D	501842,22	5,00	5,00	0,00	Relatief	8	37,10	56,70
Gebouw3D	501851,57	5,00	5,00	0,00	Relatief	8	36,86	55,66
Gebouw3D	501844,29	7,20	7,20	0,00	Relatief	8	36,92	55,61
Gebouw3D	501764,60	4,50	4,50	0,00	Relatief	8	36,94	55,79
Gebouw3D	501769,05	5,70	5,70	0,00	Relatief	4	29,27	49,82
Gebouw3D	501662,55	4,90	4,90	0,00	Relatief	4	29,33	50,01
Gebouw3D	501963,91	8,70	8,70	0,00	Relatief	4	22,01	30,27
Gebouw3D	501961,95	3,20	3,20	0,00	Relatief	4	24,41	36,73
Gebouw3D	501815,15	5,80	5,80	0,00	Relatief	8	36,94	55,88
Gebouw3D	501803,68	5,70	5,70	0,00	Relatief	4	29,26	49,81
Gebouw3D	501839,80	11,40	11,40	0,00	Relatief	13	37,48	67,44
Gebouw3D	502252,24	8,40	8,40	0,00	Relatief	4	29,30	49,96
Gebouw3D	502272,25	8,50	8,50	0,00	Relatief	8	36,88	55,80

## Invoergegevens van het model

### Gaffelstraat

Model: Ontwikkelingslocatie Gaffelstraat  
Purmerend - Purmerend

Groep: (hoofdgroep)  
Lijst van Gebouwen, voor rekenmethode Wegverkeerslawaaï - RMG-2012, wegverkeer

Groep	Min.lengte	Max.lengte	Functie	Gebouwtype	BAG-id	Gemeente	Jaar	AHN-jaar	Trust	Cp
Gebouw3D	2,04	12,81					0	0	0	0 dB
Gebouw3D	2,60	2,65					0	0	0	0 dB
Gebouw3D	2,59	2,64					0	0	0	0 dB
Gebouw3D	0,01	2,65					0	0	0	0 dB
Gebouw3D	2,59	2,65					0	0	0	0 dB
Gebouw3D	2,59	2,65					0	0	0	0 dB
Gebouw3D	2,60	2,65					0	0	0	0 dB
Gebouw3D	2,59	2,64					0	0	0	0 dB
Gebouw3D	2,60	2,65					0	0	0	0 dB
Gebouw3D	2,60	2,65					0	0	0	0 dB
Gebouw3D	2,60	2,64					0	0	0	0 dB
Gebouw3D	0,08	5,41					0	0	0	0 dB
Gebouw3D	0,09	9,37					0	0	0	0 dB
Gebouw3D	5,40	9,34					0	0	0	0 dB
Gebouw3D	0,06	9,12					0	0	0	0 dB
Gebouw3D	2,64	2,65					0	0	0	0 dB
Gebouw3D	5,40	9,26					0	0	0	0 dB
Gebouw3D	1,06	9,25					0	0	0	0 dB
Gebouw3D	5,40	9,24					0	0	0	0 dB
Gebouw3D	5,40	9,25					0	0	0	0 dB
Gebouw3D	5,40	9,24					0	0	0	0 dB
Gebouw3D	5,68	9,23					0	0	0	0 dB
Gebouw3D	5,39	9,22					0	0	0	0 dB
Gebouw3D	5,40	9,24					0	0	0	0 dB
Gebouw3D	1,09	9,25					0	0	0	0 dB
Gebouw3D	1,09	9,24					0	0	0	0 dB
Gebouw3D	1,72	12,42					0	0	0	0 dB
Gebouw3D	1,75	13,24					0	0	0	0 dB
Gebouw3D	1,75	13,24					0	0	0	0 dB
Gebouw3D	1,74	13,24					0	0	0	0 dB
Gebouw3D	1,74	13,24					0	0	0	0 dB
Gebouw3D	1,07	9,23					0	0	0	0 dB
Gebouw3D	2,14	2,87					0	0	0	0 dB
Gebouw3D	2,15	2,87					0	0	0	0 dB
Gebouw3D	0,29	9,20					0	0	0	0 dB
Gebouw3D	2,50	3,01					0	0	0	0 dB
Gebouw3D	5,69	9,25					0	0	0	0 dB
Gebouw3D	2,44	2,98					0	0	0	0 dB
Gebouw3D	2,45	2,98					0	0	0	0 dB
Gebouw3D	2,44	3,00					0	0	0	0 dB
Gebouw3D	2,38	3,00					0	0	0	0 dB
Gebouw3D	2,13	2,84					0	0	0	0 dB
Gebouw3D	2,14	2,85					0	0	0	0 dB
Gebouw3D	2,14	2,85					0	0	0	0 dB
Gebouw3D	1,05	9,22					0	0	0	0 dB
Gebouw3D	5,40	8,98					0	0	0	0 dB
Gebouw3D	5,40	9,02					0	0	0	0 dB
Gebouw3D	5,40	9,02					0	0	0	0 dB
Gebouw3D	1,08	9,23					0	0	0	0 dB
Gebouw3D	5,41	9,22					0	0	0	0 dB
Gebouw3D	1,08	9,21					0	0	0	0 dB
Gebouw3D	1,07	9,21					0	0	0	0 dB
Gebouw3D	1,09	9,23					0	0	0	0 dB
Gebouw3D	1,08	9,24					0	0	0	0 dB
Gebouw3D	5,39	9,26					0	0	0	0 dB
Gebouw3D	5,40	9,28					0	0	0	0 dB
Gebouw3D	5,39	5,68					0	0	0	0 dB
Gebouw3D	5,39	6,88					0	0	0	0 dB
Gebouw3D	1,08	9,24					0	0	0	0 dB
Gebouw3D	5,39	9,24					0	0	0	0 dB
Gebouw3D	0,01	9,24					0	0	0	0 dB
Gebouw3D	5,39	9,25					0	0	0	0 dB
Gebouw3D	1,06	9,24					0	0	0	0 dB



## Invoergegevens van het model Gaffelstraat

Model: Ontwikkelingslocatie Gaffelstraat  
 Purmerend - Purmerend  
 Groep: (hoofdgroep)  
 Lijst van Gebouwen, voor rekenmethode Wegverkeerslawaaï - RMG-2012, wegverkeer

Groep	ItemID	Grp.ID	Datum	Naam	Omschr.	Vorm	X-1
Gebouw3D	56919	1	16:23, 1 jun 2021			Polygoon	127359,72
Gebouw3D	56920	1	16:23, 1 jun 2021			Polygoon	127365,30
Gebouw3D	56921	1	16:23, 1 jun 2021			Polygoon	127377,40
Gebouw3D	56922	1	16:23, 1 jun 2021			Polygoon	127369,39
Gebouw3D	56923	1	16:23, 1 jun 2021			Polygoon	127369,48
Gebouw3D	56924	1	16:23, 1 jun 2021			Polygoon	127369,79
Gebouw3D	56925	1	16:23, 1 jun 2021			Polygoon	127397,12
Gebouw3D	56926	1	16:23, 1 jun 2021			Polygoon	127418,64
Gebouw3D	56927	1	16:23, 1 jun 2021			Polygoon	127427,23
Gebouw3D	56928	1	16:23, 1 jun 2021			Polygoon	127429,48
Gebouw3D	56929	1	16:23, 1 jun 2021			Polygoon	127427,95
Gebouw3D	56930	1	16:23, 1 jun 2021			Polygoon	127443,43
Gebouw3D	56931	1	16:23, 1 jun 2021			Polygoon	127439,52
Gebouw3D	56932	1	16:23, 1 jun 2021			Polygoon	127451,02
Gebouw3D	56933	1	16:23, 1 jun 2021			Polygoon	127442,25
Gebouw3D	56934	1	16:23, 1 jun 2021			Polygoon	127448,42
Gebouw3D	56935	1	16:23, 1 jun 2021			Polygoon	127459,87
Gebouw3D	56936	1	16:23, 1 jun 2021			Polygoon	127477,58
Gebouw3D	56937	1	16:23, 1 jun 2021			Polygoon	127477,33
Gebouw3D	56938	1	16:23, 1 jun 2021			Polygoon	127488,30
Gebouw3D	56939	1	16:23, 1 jun 2021			Polygoon	127487,09
Gebouw3D	56940	1	16:23, 1 jun 2021			Polygoon	127486,78
Gebouw3D	56941	1	16:23, 1 jun 2021			Polygoon	127499,70
Gebouw3D	56942	1	16:23, 1 jun 2021			Polygoon	127502,57
Gebouw3D	56943	1	16:23, 1 jun 2021			Polygoon	127503,03
Gebouw3D	56944	1	16:23, 1 jun 2021			Polygoon	127503,39
Gebouw3D	56945	1	16:23, 1 jun 2021			Polygoon	127521,91
Gebouw3D	56946	1	16:23, 1 jun 2021			Polygoon	127531,78
Gebouw3D	56947	1	16:23, 1 jun 2021			Polygoon	127532,48
Gebouw3D	56948	1	16:23, 1 jun 2021			Polygoon	127542,03
Gebouw3D	56949	1	16:23, 1 jun 2021			Polygoon	127543,39
Gebouw3D	56950	1	16:23, 1 jun 2021			Polygoon	127546,12
Gebouw3D	56951	1	16:23, 1 jun 2021			Polygoon	127485,72
Gebouw3D	56952	1	16:23, 1 jun 2021			Polygoon	127374,33
Gebouw3D	56953	1	16:23, 1 jun 2021			Polygoon	127370,51
Gebouw3D	56954	1	16:23, 1 jun 2021			Polygoon	127371,28
Gebouw3D	56955	1	16:23, 1 jun 2021			Polygoon	127379,38
Gebouw3D	56956	1	16:23, 1 jun 2021			Polygoon	127389,07
Gebouw3D	56957	1	16:23, 1 jun 2021			Polygoon	127394,79
Gebouw3D	56958	1	16:23, 1 jun 2021			Polygoon	127394,21
Gebouw3D	56959	1	16:23, 1 jun 2021			Polygoon	127387,38
Gebouw3D	56960	1	16:23, 1 jun 2021			Polygoon	127389,68
Gebouw3D	56961	1	16:23, 1 jun 2021			Polygoon	127396,01
Gebouw3D	56962	1	16:23, 1 jun 2021			Polygoon	127397,74
Gebouw3D	56963	1	16:23, 1 jun 2021			Polygoon	127402,02
Gebouw3D	56964	1	16:23, 1 jun 2021			Polygoon	127400,87
Gebouw3D	56965	1	16:23, 1 jun 2021			Polygoon	127408,81
Gebouw3D	56966	1	16:23, 1 jun 2021			Polygoon	127411,47
Gebouw3D	56967	1	16:23, 1 jun 2021			Polygoon	127419,90
Gebouw3D	56968	1	16:23, 1 jun 2021			Polygoon	127427,22
Gebouw3D	56969	1	16:23, 1 jun 2021			Polygoon	127414,27
Gebouw3D	56970	1	16:23, 1 jun 2021			Polygoon	127427,81
Gebouw3D	56971	1	16:23, 1 jun 2021			Polygoon	127433,46
Gebouw3D	56972	1	16:23, 1 jun 2021			Polygoon	127378,19
Gebouw3D	56973	1	16:23, 1 jun 2021			Polygoon	127528,54
Gebouw3D	56974	1	16:23, 1 jun 2021			Polygoon	127525,43
Gebouw3D	56975	1	16:23, 1 jun 2021			Polygoon	127528,23
Gebouw3D	56976	1	16:23, 1 jun 2021			Polygoon	127535,40
Gebouw3D	56977	1	16:23, 1 jun 2021			Polygoon	127526,02
Gebouw3D	56978	1	16:23, 1 jun 2021			Polygoon	127481,05
Gebouw3D	56979	1	16:23, 1 jun 2021			Polygoon	127544,67
Gebouw3D	56980	1	16:23, 1 jun 2021			Polygoon	127476,20
Gebouw3D	56981	1	16:23, 1 jun 2021			Polygoon	127504,49

## Invoergegevens van het model

### Gaffelstraat

Model: Ontwikkelingslocatie Gaffelstraat  
 Purmerend - Purmerend  
 Groep: (hoofdgroep)  
 Lijst van Gebouwen, voor rekenmethode WegverkeerslawaaI - RMG-2012, wegverkeer

Groep	Y-1	Hoogte	Rel.H	Maaiveld	Hdef.	Vormpunten	Omtrek	Oppervlak
Gebouw3D	502293,67	8,50	8,50	0,00	Relatief	8	36,92	55,75
Gebouw3D	502302,90	8,50	8,50	0,00	Relatief	8	36,90	64,44
Gebouw3D	502234,83	7,70	7,70	0,00	Relatief	4	29,28	49,87
Gebouw3D	502244,71	2,60	2,60	0,00	Relatief	4	10,01	6,13
Gebouw3D	502239,61	7,30	7,30	0,00	Relatief	8	36,89	55,83
Gebouw3D	502264,65	5,40	5,40	0,00	Relatief	4	17,85	18,47
Gebouw3D	502285,31	7,70	7,70	0,00	Relatief	4	29,26	49,75
Gebouw3D	502227,81	8,60	8,60	0,00	Relatief	4	26,84	43,97
Gebouw3D	502317,25	8,70	8,70	0,00	Relatief	7	29,97	49,89
Gebouw3D	502199,32	8,30	8,30	0,00	Relatief	4	26,83	43,94
Gebouw3D	502258,12	8,60	8,60	0,00	Relatief	4	27,66	46,38
Gebouw3D	502268,73	8,60	8,60	0,00	Relatief	4	26,88	44,10
Gebouw3D	502257,78	3,20	3,20	0,00	Relatief	4	15,31	11,13
Gebouw3D	502214,58	8,10	8,10	0,00	Relatief	4	26,85	44,03
Gebouw3D	502219,83	11,20	11,20	0,00	Relatief	6	31,84	58,27
Gebouw3D	502291,93	8,70	8,70	0,00	Relatief	4	35,01	73,17
Gebouw3D	502229,21	8,30	8,30	0,00	Relatief	4	26,85	44,02
Gebouw3D	502291,14	8,60	8,60	0,00	Relatief	4	26,87	44,08
Gebouw3D	502195,04	7,90	7,90	0,00	Relatief	4	26,87	44,09
Gebouw3D	502258,20	7,90	7,90	0,00	Relatief	4	26,85	44,04
Gebouw3D	502189,12	7,90	7,90	0,00	Relatief	4	26,87	44,09
Gebouw3D	502301,39	8,60	8,60	0,00	Relatief	4	26,89	44,16
Gebouw3D	502296,59	8,60	8,60	0,00	Relatief	4	26,89	44,13
Gebouw3D	502284,90	2,50	2,50	0,00	Relatief	4	10,92	7,23
Gebouw3D	502269,79	7,90	7,90	0,00	Relatief	4	26,89	44,17
Gebouw3D	502305,48	12,00	12,00	0,00	Relatief	6	37,76	87,96
Gebouw3D	502189,90	8,30	8,30	0,00	Relatief	4	27,31	45,80
Gebouw3D	502250,72	8,20	8,20	0,00	Relatief	4	26,86	44,05
Gebouw3D	502313,66	8,90	8,90	0,00	Relatief	4	27,28	45,71
Gebouw3D	502241,50	8,30	8,30	0,00	Relatief	4	26,91	44,24
Gebouw3D	502235,96	8,30	8,30	0,00	Relatief	4	26,88	44,12
Gebouw3D	502224,89	8,30	8,30	0,00	Relatief	4	26,90	44,19
Gebouw3D	502268,65	11,00	11,00	0,00	Relatief	7	32,92	61,34
Gebouw3D	501723,97	7,20	7,20	0,00	Relatief	8	37,48	58,41
Gebouw3D	501688,01	2,50	2,50	0,00	Relatief	4	17,63	18,19
Gebouw3D	501736,79	8,30	8,30	0,00	Relatief	10	36,87	55,58
Gebouw3D	501677,36	2,40	2,40	0,00	Relatief	4	9,97	6,09
Gebouw3D	501670,22	8,90	8,90	0,00	Relatief	8	36,93	55,74
Gebouw3D	501679,67	7,40	7,40	0,00	Relatief	8	37,17	56,93
Gebouw3D	501746,88	4,50	4,50	0,00	Relatief	8	37,21	56,79
Gebouw3D	501758,75	5,70	5,70	0,00	Relatief	4	29,49	50,92
Gebouw3D	501689,07	7,40	7,40	0,00	Relatief	8	36,91	55,88
Gebouw3D	501704,17	7,40	7,40	0,00	Relatief	8	36,89	55,50
Gebouw3D	501747,24	2,40	2,40	0,00	Relatief	4	9,95	6,07
Gebouw3D	501719,48	2,40	2,40	0,00	Relatief	4	9,97	6,09
Gebouw3D	501712,30	7,50	7,50	0,00	Relatief	8	37,43	58,20
Gebouw3D	501720,76	7,70	7,70	0,00	Relatief	6	29,83	50,46
Gebouw3D	501725,14	7,80	7,80	0,00	Relatief	4	29,26	49,84
Gebouw3D	501744,36	2,40	2,40	0,00	Relatief	4	9,75	5,78
Gebouw3D	501788,12	5,80	5,80	0,00	Relatief	6	35,26	65,05
Gebouw3D	501729,76	7,40	7,40	0,00	Relatief	8	36,84	55,63
Gebouw3D	501734,29	9,00	9,00	0,00	Relatief	4	29,46	50,81
Gebouw3D	501743,60	7,80	7,80	0,00	Relatief	4	29,22	49,68
Gebouw3D	501700,17	2,80	2,80	0,00	Relatief	4	15,39	14,67
Gebouw3D	501969,07	2,50	2,50	0,00	Relatief	4	10,88	7,32
Gebouw3D	501980,06	5,00	5,00	0,00	Relatief	4	16,02	14,14
Gebouw3D	501984,70	5,00	5,00	0,00	Relatief	4	16,11	14,29
Gebouw3D	501980,40	2,60	2,60	0,00	Relatief	4	10,89	7,33
Gebouw3D	501986,02	8,50	8,50	0,00	Relatief	6	25,14	36,24
Gebouw3D	501997,13	2,60	2,60	0,00	Relatief	4	10,85	7,28
Gebouw3D	501995,62	2,60	2,60	0,00	Relatief	4	10,88	7,33
Gebouw3D	501997,22	2,60	2,60	0,00	Relatief	4	10,88	7,32
Gebouw3D	501999,86	5,80	5,80	0,00	Relatief	12	41,34	87,36

## Invoergegevens van het model

### Gaffelstraat

Model: Ontwikkelingslocatie Gaffelstraat  
Purmerend - Purmerend

Groep: (hoofdgroep)  
Lijst van Gebouwen, voor rekenmethode WegverkeerslawaaI - RMG-2012, wegverkeer

Groep	Min.lengte	Max.lengte	Functie	Gebouwtype	BAG-id	Gemeente	Jaar	AHN-jaar	Trust	Cp
Gebouw3D	1,09	9,25					0	0	0	0 dB
Gebouw3D	0,73	11,25					0	0	0	0 dB
Gebouw3D	5,38	9,25					0	0	0	0 dB
Gebouw3D	2,14	2,87					0	0	0	0 dB
Gebouw3D	1,07	9,25					0	0	0	0 dB
Gebouw3D	3,26	5,66					0	0	0	0 dB
Gebouw3D	5,37	9,25					0	0	0	0 dB
Gebouw3D	5,68	7,73					0	0	0	0 dB
Gebouw3D	0,26	10,17					0	0	0	0 dB
Gebouw3D	5,68	7,73					0	0	0	0 dB
Gebouw3D	5,71	8,12					0	0	0	0 dB
Gebouw3D	5,69	7,75					0	0	0	0 dB
Gebouw3D	1,95	5,71					0	0	0	0 dB
Gebouw3D	5,69	7,73					0	0	0	0 dB
Gebouw3D	2,49	7,73					0	0	0	0 dB
Gebouw3D	7,75	11,03					0	0	0	0 dB
Gebouw3D	5,69	7,73					0	0	0	0 dB
Gebouw3D	5,69	7,74					0	0	0	0 dB
Gebouw3D	5,69	7,73					0	0	0	0 dB
Gebouw3D	5,69	7,73					0	0	0	0 dB
Gebouw3D	5,70	7,74					0	0	0	0 dB
Gebouw3D	5,69	7,75					0	0	0	0 dB
Gebouw3D	5,69	7,75					0	0	0	0 dB
Gebouw3D	2,26	3,20					0	0	0	0 dB
Gebouw3D	5,72	7,73					0	0	0	0 dB
Gebouw3D	0,13	10,36					0	0	0	0 dB
Gebouw3D	5,92	7,73					0	0	0	0 dB
Gebouw3D	5,69	7,74					0	0	0	0 dB
Gebouw3D	5,90	7,73					0	0	0	0 dB
Gebouw3D	5,70	7,75					0	0	0	0 dB
Gebouw3D	5,70	7,75					0	0	0	0 dB
Gebouw3D	5,70	7,75					0	0	0	0 dB
Gebouw3D	0,74	7,73					0	0	0	0 dB
Gebouw3D	1,05	9,23					0	0	0	0 dB
Gebouw3D	3,30	5,51					0	0	0	0 dB
Gebouw3D	0,29	9,20					0	0	0	0 dB
Gebouw3D	2,14	2,84					0	0	0	0 dB
Gebouw3D	1,08	9,23					0	0	0	0 dB
Gebouw3D	1,08	9,23					0	0	0	0 dB
Gebouw3D	1,11	9,23					0	0	0	0 dB
Gebouw3D	5,52	9,23					0	0	0	0 dB
Gebouw3D	1,07	9,24					0	0	0	0 dB
Gebouw3D	1,09	9,23					0	0	0	0 dB
Gebouw3D	2,14	2,84					0	0	0	0 dB
Gebouw3D	2,14	2,85					0	0	0	0 dB
Gebouw3D	1,07	9,23					0	0	0	0 dB
Gebouw3D	0,29	9,23					0	0	0	0 dB
Gebouw3D	5,40	9,23					0	0	0	0 dB
Gebouw3D	2,03	2,84					0	0	0	0 dB
Gebouw3D	1,07	11,91					0	0	0	0 dB
Gebouw3D	1,04	9,23					0	0	0	0 dB
Gebouw3D	5,50	9,22					0	0	0	0 dB
Gebouw3D	5,39	9,22					0	0	0	0 dB
Gebouw3D	3,48	4,21					0	0	0	0 dB
Gebouw3D	2,44	3,00					0	0	0	0 dB
Gebouw3D	2,61	5,39					0	0	0	0 dB
Gebouw3D	2,57	5,41					0	0	0	0 dB
Gebouw3D	2,44	3,00					0	0	0	0 dB
Gebouw3D	0,80	7,23					0	0	0	0 dB
Gebouw3D	2,43	3,00					0	0	0	0 dB
Gebouw3D	2,44	3,00					0	0	0	0 dB
Gebouw3D	2,44	3,00					0	0	0	0 dB
Gebouw3D	1,30	9,01					0	0	0	0 dB





## Invoergegevens van het model Gaffelstraat

Model: Ontwikkelingslocatie Gaffelstraat  
 Purmerend - Purmerend  
 Groep: (hoofdgroep)  
 Lijst van Gebouwen, voor rekenmethode Wegverkeerslawaaai - RMG-2012, wegverkeer

Groep	ItemID	Grp.ID	Datum	Naam	Omschr.	Vorm	X-1
Gebouw3D	56982	1	16:23, 1 jun 2021			Polygoon	127570,01
Gebouw3D	56983	1	16:23, 1 jun 2021			Polygoon	127563,37
Gebouw3D	56984	1	16:23, 1 jun 2021			Polygoon	127571,27
Gebouw3D	56985	1	16:23, 1 jun 2021			Polygoon	127556,04
Gebouw3D	56986	1	16:23, 1 jun 2021			Polygoon	127553,95
Gebouw3D	56987	1	16:23, 1 jun 2021			Polygoon	127486,69
Gebouw3D	56988	1	16:23, 1 jun 2021			Polygoon	127551,53
Gebouw3D	56989	1	16:23, 1 jun 2021			Polygoon	127551,53
Gebouw3D	56990	1	16:23, 1 jun 2021			Polygoon	127500,94
Gebouw3D	56991	1	16:23, 1 jun 2021			Polygoon	127524,14
Gebouw3D	56992	1	16:23, 1 jun 2021			Polygoon	127501,62
Gebouw3D	56993	1	16:23, 1 jun 2021			Polygoon	127524,80
Gebouw3D	56994	1	16:23, 1 jun 2021			Polygoon	127584,19
Gebouw3D	56995	1	16:23, 1 jun 2021			Polygoon	127461,46
Gebouw3D	56996	1	16:23, 1 jun 2021			Polygoon	127512,18
Gebouw3D	56997	1	16:23, 1 jun 2021			Polygoon	127510,29
Gebouw3D	56998	1	16:23, 1 jun 2021			Polygoon	127472,13
Gebouw3D	56999	1	16:23, 1 jun 2021			Polygoon	127518,56
Gebouw3D	57000	1	16:23, 1 jun 2021			Polygoon	127479,91
Gebouw3D	57001	1	16:23, 1 jun 2021			Polygoon	127515,63
Gebouw3D	57002	1	16:23, 1 jun 2021			Polygoon	127524,01
Gebouw3D	57003	1	16:23, 1 jun 2021			Polygoon	127493,07
Gebouw3D	57004	1	16:23, 1 jun 2021			Polygoon	127488,17
Gebouw3D	57005	1	16:23, 1 jun 2021			Polygoon	127481,05
Gebouw3D	57006	1	16:23, 1 jun 2021			Polygoon	127457,29
Gebouw3D	57007	1	16:23, 1 jun 2021			Polygoon	127477,03
Gebouw3D	57008	1	16:23, 1 jun 2021			Polygoon	127576,91
Gebouw3D	57009	1	16:23, 1 jun 2021			Polygoon	127578,75
Gebouw3D	57010	1	16:23, 1 jun 2021			Polygoon	127559,82
Gebouw3D	57011	1	16:23, 1 jun 2021			Polygoon	127547,22
Gebouw3D	57012	1	16:23, 1 jun 2021			Polygoon	127549,15
Gebouw3D	57013	1	16:23, 1 jun 2021			Polygoon	127551,95
Gebouw3D	57014	1	16:23, 1 jun 2021			Polygoon	127590,97
Gebouw3D	57015	1	16:23, 1 jun 2021			Polygoon	127570,94
Gebouw3D	57016	1	16:23, 1 jun 2021			Polygoon	127581,10
Gebouw3D	57017	1	16:23, 1 jun 2021			Polygoon	127576,27
Gebouw3D	57018	1	16:23, 1 jun 2021			Polygoon	127514,63
Gebouw3D	57019	1	16:23, 1 jun 2021			Polygoon	127513,38
Gebouw3D	57020	1	16:23, 1 jun 2021			Polygoon	127515,86
Gebouw3D	57021	1	16:23, 1 jun 2021			Polygoon	127622,40
Gebouw3D	57022	1	16:23, 1 jun 2021			Polygoon	127617,28
Gebouw3D	57023	1	16:23, 1 jun 2021			Polygoon	127612,15
Gebouw3D	57024	1	16:23, 1 jun 2021			Polygoon	127572,35
Gebouw3D	57025	1	16:23, 1 jun 2021			Polygoon	127591,12
Gebouw3D	57026	1	16:23, 1 jun 2021			Polygoon	127569,44
Gebouw3D	57027	1	16:23, 1 jun 2021			Polygoon	127568,62
Gebouw3D	57028	1	16:23, 1 jun 2021			Polygoon	127607,67
Gebouw3D	57029	1	16:23, 1 jun 2021			Polygoon	127479,17
Gebouw3D	57030	1	16:23, 1 jun 2021			Polygoon	127477,08
Gebouw3D	57031	1	16:23, 1 jun 2021			Polygoon	127495,76
Gebouw3D	57032	1	16:23, 1 jun 2021			Polygoon	127501,99
Gebouw3D	57033	1	16:23, 1 jun 2021			Polygoon	127486,35
Gebouw3D	57034	1	16:23, 1 jun 2021			Polygoon	127481,73
Gebouw3D	57035	1	16:23, 1 jun 2021			Polygoon	127461,48
Gebouw3D	57036	1	16:23, 1 jun 2021			Polygoon	127462,76
Gebouw3D	57037	1	16:23, 1 jun 2021			Polygoon	127568,77
Gebouw3D	57038	1	16:23, 1 jun 2021			Polygoon	127486,49
Gebouw3D	57039	1	16:23, 1 jun 2021			Polygoon	127456,28
Gebouw3D	57040	1	16:23, 1 jun 2021			Polygoon	127600,90
Gebouw3D	57041	1	16:23, 1 jun 2021			Polygoon	127479,57
Gebouw3D	57042	1	16:23, 1 jun 2021			Polygoon	127501,80
Gebouw3D	57043	1	16:23, 1 jun 2021			Polygoon	127489,39
Gebouw3D	57044	1	16:23, 1 jun 2021			Polygoon	127637,20

## Invoergegevens van het model

### Gaffelstraat

Model: Ontwikkelingslocatie Gaffelstraat  
 Purmerend - Purmerend  
 Groep: (hoofdgroep)  
 Lijst van Gebouwen, voor rekenmethode WegverkeerslawaaI - RMG-2012, wegverkeer

Groep	Y-1	Hoogte	Rel.H	Maaiveld	Hdef.	Vormpunten	Omtrek	Oppervlak
Gebouw3D	501997,68	2,50	2,50	0,00	Relatief	4	10,88	7,32
Gebouw3D	501998,23	2,50	2,50	0,00	Relatief	4	10,90	7,35
Gebouw3D	501999,77	2,60	2,60	0,00	Relatief	4	10,88	7,32
Gebouw3D	502002,66	2,50	2,50	0,00	Relatief	4	10,87	7,31
Gebouw3D	502003,92	2,50	2,50	0,00	Relatief	4	10,87	7,31
Gebouw3D	502006,44	2,60	2,60	0,00	Relatief	4	10,98	7,47
Gebouw3D	502006,96	2,60	2,60	0,00	Relatief	4	10,89	7,33
Gebouw3D	502006,96	2,60	2,60	0,00	Relatief	4	10,88	7,32
Gebouw3D	502030,00	2,60	2,60	0,00	Relatief	4	10,70	7,05
Gebouw3D	502034,92	5,70	5,70	0,00	Relatief	4	28,81	48,63
Gebouw3D	502039,25	2,60	2,60	0,00	Relatief	4	11,01	7,51
Gebouw3D	502053,44	5,00	5,00	0,00	Relatief	4	28,79	48,56
Gebouw3D	502098,48	5,00	5,00	0,00	Relatief	4	28,79	48,56
Gebouw3D	502094,20	5,70	5,70	0,00	Relatief	6	37,12	57,49
Gebouw3D	502157,00	8,60	8,60	0,00	Relatief	4	27,23	45,10
Gebouw3D	502164,68	3,10	3,10	0,00	Relatief	4	15,80	12,51
Gebouw3D	502164,46	8,50	8,50	0,00	Relatief	4	26,87	44,11
Gebouw3D	502025,67	5,80	5,80	0,00	Relatief	4	28,83	48,67
Gebouw3D	502042,61	5,80	5,80	0,00	Relatief	4	28,82	48,64
Gebouw3D	502084,28	5,00	5,00	0,00	Relatief	4	28,84	48,70
Gebouw3D	502098,14	5,80	5,80	0,00	Relatief	4	28,85	48,73
Gebouw3D	501983,53	5,00	5,00	0,00	Relatief	4	28,80	48,59
Gebouw3D	501992,82	5,00	5,00	0,00	Relatief	4	28,81	48,62
Gebouw3D	501997,13	2,60	2,60	0,00	Relatief	4	10,92	7,38
Gebouw3D	502005,25	5,80	5,80	0,00	Relatief	4	28,87	48,78
Gebouw3D	502161,50	8,50	8,50	0,00	Relatief	4	26,88	44,12
Gebouw3D	502180,92	7,60	7,60	0,00	Relatief	4	26,85	44,02
Gebouw3D	502173,42	7,60	7,60	0,00	Relatief	4	26,87	44,12
Gebouw3D	502178,77	3,10	3,10	0,00	Relatief	4	30,85	55,42
Gebouw3D	501999,80	2,50	2,50	0,00	Relatief	4	10,89	7,33
Gebouw3D	502048,21	5,80	5,80	0,00	Relatief	4	28,77	48,51
Gebouw3D	502052,84	5,80	5,80	0,00	Relatief	4	28,76	48,49
Gebouw3D	502068,70	5,00	5,00	0,00	Relatief	4	28,79	48,58
Gebouw3D	502125,75	5,90	5,90	0,00	Relatief	6	29,12	49,29
Gebouw3D	502088,47	5,00	5,00	0,00	Relatief	6	28,66	46,11
Gebouw3D	502087,29	8,60	8,60	0,00	Relatief	4	13,43	2,37
Gebouw3D	502059,66	2,50	2,50	0,00	Relatief	4	10,75	7,15
Gebouw3D	502057,59	2,50	2,50	0,00	Relatief	4	10,66	7,02
Gebouw3D	502056,03	2,50	2,50	0,00	Relatief	4	10,75	7,17
Gebouw3D	501802,32	7,40	7,40	0,00	Relatief	6	29,74	51,34
Gebouw3D	501805,41	7,40	7,40	0,00	Relatief	6	29,79	51,58
Gebouw3D	501808,51	7,40	7,40	0,00	Relatief	6	29,76	51,48
Gebouw3D	501818,39	3,90	3,90	0,00	Relatief	4	11,91	8,49
Gebouw3D	501820,17	5,20	5,20	0,00	Relatief	4	32,13	61,52
Gebouw3D	501860,02	3,70	3,70	0,00	Relatief	4	9,54	3,27
Gebouw3D	501870,80	8,40	8,40	0,00	Relatief	6	28,50	49,87
Gebouw3D	501867,78	8,00	8,00	0,00	Relatief	6	28,72	50,51
Gebouw3D	501880,09	2,50	2,50	0,00	Relatief	4	10,88	7,33
Gebouw3D	501881,35	2,60	2,60	0,00	Relatief	4	10,84	7,26
Gebouw3D	501880,55	5,00	5,00	0,00	Relatief	4	29,14	50,20
Gebouw3D	501882,73	2,60	2,60	0,00	Relatief	4	10,86	7,29
Gebouw3D	501886,24	5,00	5,00	0,00	Relatief	4	28,76	48,51
Gebouw3D	501889,04	5,00	5,00	0,00	Relatief	4	28,77	48,51
Gebouw3D	501904,35	5,10	5,10	0,00	Relatief	4	16,47	14,87
Gebouw3D	501910,40	8,50	8,50	0,00	Relatief	6	25,41	37,12
Gebouw3D	501911,61	5,80	5,80	0,00	Relatief	6	13,12	9,31
Gebouw3D	501925,70	6,70	6,70	0,00	Relatief	10	35,86	37,72
Gebouw3D	501925,49	5,00	5,00	0,00	Relatief	10	33,89	30,98
Gebouw3D	501947,66	3,10	3,10	0,00	Relatief	13	67,21	48,58
Gebouw3D	501931,65	8,50	8,50	0,00	Relatief	6	22,35	27,57
Gebouw3D	501930,61	2,50	2,50	0,00	Relatief	4	10,96	7,44
Gebouw3D	501930,49	5,00	5,00	0,00	Relatief	4	15,77	13,42
Gebouw3D	501935,83	3,10	3,10	0,00	Relatief	9	68,87	63,10

## Invoergegevens van het model

### Gaffelstraat

Model: Ontwikkelingslocatie Gaffelstraat  
Purmerend - Purmerend

Groep: (hoofdgroep)  
Lijst van Gebouwen, voor rekenmethode Wegverkeerslawaaï - RMG-2012, wegverkeer

Groep	Min.lengte	Max.lengte	Functie	Gebouwtype	BAG-id	Gemeente	Jaar	AHN-jaar	Trust	Cp
Gebouw3D	2,44	3,00					0	0	0	0 dB
Gebouw3D	2,45	3,00					0	0	0	0 dB
Gebouw3D	2,44	3,00					0	0	0	0 dB
Gebouw3D	2,44	3,00					0	0	0	0 dB
Gebouw3D	2,44	3,00					0	0	0	0 dB
Gebouw3D	2,49	3,00					0	0	0	0 dB
Gebouw3D	2,44	3,00					0	0	0	0 dB
Gebouw3D	2,44	3,00					0	0	0	0 dB
Gebouw3D	2,35	3,00					0	0	0	0 dB
Gebouw3D	5,40	9,01					0	0	0	0 dB
Gebouw3D	2,50	3,00					0	0	0	0 dB
Gebouw3D	5,40	9,00					0	0	0	0 dB
Gebouw3D	5,40	8,99					0	0	0	0 dB
Gebouw3D	1,99	13,22					0	0	0	0 dB
Gebouw3D	5,69	7,92					0	0	0	0 dB
Gebouw3D	2,19	5,71					0	0	0	0 dB
Gebouw3D	5,70	7,73					0	0	0	0 dB
Gebouw3D	5,40	9,01					0	0	0	0 dB
Gebouw3D	5,40	9,01					0	0	0	0 dB
Gebouw3D	5,40	9,02					0	0	0	0 dB
Gebouw3D	5,40	9,03					0	0	0	0 dB
Gebouw3D	5,40	9,00					0	0	0	0 dB
Gebouw3D	5,40	9,01					0	0	0	0 dB
Gebouw3D	2,46	3,00					0	0	0	0 dB
Gebouw3D	5,40	9,04					0	0	0	0 dB
Gebouw3D	5,69	7,73					0	0	0	0 dB
Gebouw3D	5,69	7,73					0	0	0	0 dB
Gebouw3D	5,70	7,73					0	0	0	0 dB
Gebouw3D	5,70	9,73					0	0	0	0 dB
Gebouw3D	2,44	3,00					0	0	0	0 dB
Gebouw3D	5,40	8,98					0	0	0	0 dB
Gebouw3D	5,40	8,98					0	0	0	0 dB
Gebouw3D	5,40	9,00					0	0	0	0 dB
Gebouw3D	0,14	9,02					0	0	0	0 dB
Gebouw3D	0,32	8,98					0	0	0	0 dB
Gebouw3D	0,32	6,34					0	0	0	0 dB
Gebouw3D	2,43	2,95					0	0	0	0 dB
Gebouw3D	2,37	2,94					0	0	0	0 dB
Gebouw3D	2,42	2,94					0	0	0	0 dB
Gebouw3D	0,91	8,88					0	0	0	0 dB
Gebouw3D	0,90	8,88					0	0	0	0 dB
Gebouw3D	0,90	8,88					0	0	0	0 dB
Gebouw3D	2,36	3,60					0	0	0	0 dB
Gebouw3D	6,30	9,77					0	0	0	0 dB
Gebouw3D	0,76	3,95					0	0	0	0 dB
Gebouw3D	0,01	8,05					0	0	0	0 dB
Gebouw3D	0,06	8,12					0	0	0	0 dB
Gebouw3D	2,44	3,00					0	0	0	0 dB
Gebouw3D	2,42	3,00					0	0	0	0 dB
Gebouw3D	5,59	8,98					0	0	0	0 dB
Gebouw3D	2,44	2,99					0	0	0	0 dB
Gebouw3D	5,40	8,98					0	0	0	0 dB
Gebouw3D	5,40	8,99					0	0	0	0 dB
Gebouw3D	2,65	5,57					0	0	0	0 dB
Gebouw3D	0,81	7,11					0	0	0	0 dB
Gebouw3D	0,21	4,05					0	0	0	0 dB
Gebouw3D	1,20	6,24					0	0	0	0 dB
Gebouw3D	1,04	6,36					0	0	0	0 dB
Gebouw3D	0,60	21,45					0	0	0	0 dB
Gebouw3D	0,80	7,13					0	0	0	0 dB
Gebouw3D	2,48	3,00					0	0	0	0 dB
Gebouw3D	2,47	5,40					0	0	0	0 dB
Gebouw3D	0,75	23,81					0	0	0	0 dB



## Invoergegevens van het model Gaffelstraat

Model: Ontwikkelingslocatie Gaffelstraat  
 Purmerend - Purmerend  
 Groep: (hoofdgroep)  
 Lijst van Gebouwen, voor rekenmethode Wegverkeerslawaaï - RMG-2012, wegverkeer

Groep	ItemID	Grp.ID	Datum	Naam	Omschr.	Vorm	X-1
Gebouw3D	57045	1	16:23, 1 jun 2021			Polygoon	127511,07
Gebouw3D	57046	1	16:23, 1 jun 2021			Polygoon	127492,87
Gebouw3D	57047	1	16:23, 1 jun 2021			Polygoon	127562,66
Gebouw3D	57048	1	16:23, 1 jun 2021			Polygoon	127568,33
Gebouw3D	57049	1	16:23, 1 jun 2021			Polygoon	127573,47
Gebouw3D	57050	1	16:23, 1 jun 2021			Polygoon	127596,26
Gebouw3D	57100	1	16:23, 1 jun 2021			Polygoon	127680,91
Gebouw3D	57101	1	16:23, 1 jun 2021			Polygoon	127675,24
Gebouw3D	57102	1	16:23, 1 jun 2021			Polygoon	127679,39
Gebouw3D	57144	1	16:23, 1 jun 2021			Polygoon	127645,74
Gebouw3D	57145	1	16:23, 1 jun 2021			Polygoon	127646,24
Gebouw3D	57146	1	16:23, 1 jun 2021			Polygoon	127659,83
Gebouw3D	57147	1	16:23, 1 jun 2021			Polygoon	127654,57
Gebouw3D	57148	1	16:23, 1 jun 2021			Polygoon	127665,14
Gebouw3D	57149	1	16:23, 1 jun 2021			Polygoon	127665,89
Gebouw3D	57150	1	16:23, 1 jun 2021			Polygoon	127665,89
Gebouw3D	57151	1	16:23, 1 jun 2021			Polygoon	127671,26
Gebouw3D	57152	1	16:23, 1 jun 2021			Polygoon	127670,04
Gebouw3D	57153	1	16:23, 1 jun 2021			Polygoon	127680,65
Gebouw3D	57154	1	16:23, 1 jun 2021			Polygoon	127683,32
Gebouw3D	57155	1	16:23, 1 jun 2021			Polygoon	127685,79
Gebouw3D	57156	1	16:23, 1 jun 2021			Polygoon	127682,73
Gebouw3D	57157	1	16:23, 1 jun 2021			Polygoon	127696,95
Gebouw3D	57158	1	16:23, 1 jun 2021			Polygoon	127702,21
Gebouw3D	57159	1	16:23, 1 jun 2021			Polygoon	127708,36
Gebouw3D	57160	1	16:23, 1 jun 2021			Polygoon	127710,81
Gebouw3D	57161	1	16:23, 1 jun 2021			Polygoon	127711,56
Gebouw3D	57196	1	16:23, 1 jun 2021			Polygoon	127767,89
Gebouw3D	57197	1	16:23, 1 jun 2021			Polygoon	127681,70
Gebouw3D	57198	1	16:23, 1 jun 2021			Polygoon	127749,89
Gebouw3D	57199	1	16:23, 1 jun 2021			Polygoon	127780,91
Gebouw3D	57200	1	16:23, 1 jun 2021			Polygoon	127788,95
Gebouw3D	57201	1	16:23, 1 jun 2021			Polygoon	127779,40
Gebouw3D	57203	1	16:23, 1 jun 2021			Polygoon	127786,36
Gebouw3D	57204	1	16:23, 1 jun 2021			Polygoon	127769,98
Gebouw3D	57205	1	16:23, 1 jun 2021			Polygoon	127765,93
Gebouw3D	57206	1	16:23, 1 jun 2021			Polygoon	127745,74
Gebouw3D	57208	1	16:23, 1 jun 2021			Polygoon	127722,12
Gebouw3D	57209	1	16:23, 1 jun 2021			Polygoon	127663,91
Gebouw3D	57210	1	16:23, 1 jun 2021			Polygoon	127774,21
Gebouw3D	57211	1	16:23, 1 jun 2021			Polygoon	127720,69
Gebouw3D	57212	1	16:23, 1 jun 2021			Polygoon	127675,84
Gebouw3D	57213	1	16:23, 1 jun 2021			Polygoon	127688,23
Gebouw3D	57214	1	16:23, 1 jun 2021			Polygoon	127726,26
Gebouw3D	57218	1	16:23, 1 jun 2021			Polygoon	127714,93
Gebouw3D	57222	1	16:23, 1 jun 2021			Polygoon	127709,08
Gebouw3D	57223	1	16:23, 1 jun 2021			Polygoon	127699,26
Gebouw3D	57241	1	16:23, 1 jun 2021			Polygoon	127731,61
Gebouw3D	57242	1	16:23, 1 jun 2021			Polygoon	127669,97
Gebouw3D	57243	1	16:23, 1 jun 2021			Polygoon	127724,11
Gebouw3D	57244	1	16:23, 1 jun 2021			Polygoon	127751,13
Gebouw3D	57245	1	16:23, 1 jun 2021			Polygoon	127744,55
Gebouw3D	57246	1	16:23, 1 jun 2021			Polygoon	127716,95
Gebouw3D	57247	1	16:23, 1 jun 2021			Polygoon	127759,99
Gebouw3D	57248	1	16:23, 1 jun 2021			Polygoon	127741,16
Gebouw3D	57249	1	16:23, 1 jun 2021			Polygoon	127738,34
Gebouw3D	57250	1	16:23, 1 jun 2021			Polygoon	127681,98
Gebouw3D	57251	1	16:23, 1 jun 2021			Polygoon	127690,73
Gebouw3D	57259	1	16:23, 1 jun 2021			Polygoon	127684,60
Gebouw3D	57264	1	16:23, 1 jun 2021			Polygoon	127672,76
Gebouw3D	57537	1	16:23, 1 jun 2021			Polygoon	127554,95
Gebouw3D	57538	1	16:23, 1 jun 2021			Polygoon	127557,13
Gebouw3D	57539	1	16:23, 1 jun 2021			Polygoon	127563,40

## Invoergegevens van het model

### Gaffelstraat

Model: Ontwikkelingslocatie Gaffelstraat  
 Purmerend - Purmerend  
 Groep: (hoofdgroep)  
 Lijst van Gebouwen, voor rekenmethode WegverkeerslawaaI - RMG-2012, wegverkeer

Groep	Y-1	Hoogte	Rel.H	Maaiveld	Hdef.	Vormpunten	Omtrek	Oppervlak
Gebouw3D	501945,99	2,50	2,50	0,00	Relatief	4	11,08	7,61
Gebouw3D	501953,65	5,80	5,80	0,00	Relatief	4	28,80	48,60
Gebouw3D	501837,20	3,20	3,20	0,00	Relatief	4	17,74	17,24
Gebouw3D	501846,55	7,90	7,90	0,00	Relatief	4	28,13	48,40
Gebouw3D	501843,44	7,90	7,90	0,00	Relatief	4	27,96	47,90
Gebouw3D	501817,07	5,20	5,20	0,00	Relatief	4	31,55	58,64
Gebouw3D	501777,36	7,60	7,60	0,00	Relatief	6	28,30	48,48
Gebouw3D	501766,77	3,60	3,60	0,00	Relatief	4	8,99	1,98
Gebouw3D	501773,62	3,60	3,60	0,00	Relatief	4	9,39	2,83
Gebouw3D	501827,63	7,50	7,50	0,00	Relatief	4	28,48	50,00
Gebouw3D	501809,42	8,30	8,30	0,00	Relatief	4	27,98	47,96
Gebouw3D	501804,42	7,90	7,90	0,00	Relatief	4	28,28	48,84
Gebouw3D	501800,59	3,10	3,10	0,00	Relatief	4	16,90	14,65
Gebouw3D	501844,27	7,50	7,50	0,00	Relatief	6	27,96	47,81
Gebouw3D	501843,82	3,60	3,60	0,00	Relatief	4	9,59	3,21
Gebouw3D	501843,82	3,60	3,60	0,00	Relatief	4	9,67	3,45
Gebouw3D	501874,28	7,80	7,80	0,00	Relatief	6	28,27	48,47
Gebouw3D	501850,68	3,60	3,60	0,00	Relatief	4	9,39	2,90
Gebouw3D	501830,76	7,60	7,60	0,00	Relatief	6	28,54	49,21
Gebouw3D	501805,56	7,50	7,50	0,00	Relatief	4	27,96	47,88
Gebouw3D	501827,66	3,30	3,30	0,00	Relatief	4	15,79	11,34
Gebouw3D	501819,94	7,50	7,50	0,00	Relatief	6	28,31	47,91
Gebouw3D	501811,30	7,50	7,50	0,00	Relatief	6	28,06	48,07
Gebouw3D	501859,67	4,00	4,00	0,00	Relatief	12	73,72	64,70
Gebouw3D	501846,46	3,90	3,90	0,00	Relatief	4	11,95	8,56
Gebouw3D	501850,50	3,10	3,10	0,00	Relatief	4	11,89	8,45
Gebouw3D	501840,29	5,10	5,10	0,00	Relatief	4	31,54	58,61
Gebouw3D	501914,55	7,40	7,40	0,00	Relatief	6	28,66	49,81
Gebouw3D	501935,83	5,90	5,90	0,00	Relatief	4	26,35	23,80
Gebouw3D	501951,00	8,30	8,30	0,00	Relatief	4	28,51	50,11
Gebouw3D	501952,47	7,30	7,30	0,00	Relatief	6	29,30	51,65
Gebouw3D	501956,82	3,30	3,30	0,00	Relatief	4	8,94	1,97
Gebouw3D	501958,57	7,30	7,30	0,00	Relatief	6	28,38	48,71
Gebouw3D	501964,37	3,40	3,40	0,00	Relatief	4	9,30	2,69
Gebouw3D	501966,22	3,90	3,90	0,00	Relatief	4	11,79	8,27
Gebouw3D	501967,59	3,80	3,80	0,00	Relatief	4	11,99	8,62
Gebouw3D	501968,82	3,40	3,40	0,00	Relatief	6	13,75	3,37
Gebouw3D	501972,46	7,40	7,40	0,00	Relatief	6	28,37	48,69
Gebouw3D	501973,90	4,00	4,00	0,00	Relatief	4	11,36	7,47
Gebouw3D	501975,81	5,10	5,10	0,00	Relatief	4	31,54	58,63
Gebouw3D	501978,28	6,20	6,20	0,00	Relatief	6	29,77	51,46
Gebouw3D	501996,61	10,50	10,50	0,00	Relatief	14	69,99	180,84
Gebouw3D	501981,33	3,10	3,10	0,00	Relatief	8	71,22	64,52
Gebouw3D	501989,95	3,40	3,40	0,00	Relatief	4	9,35	2,79
Gebouw3D	502001,60	7,40	7,40	0,00	Relatief	6	28,92	49,74
Gebouw3D	502012,81	10,50	10,50	0,00	Relatief	7	36,23	72,24
Gebouw3D	502002,04	5,50	5,50	0,00	Relatief	4	14,80	13,60
Gebouw3D	502221,30	7,90	7,90	0,00	Relatief	4	34,92	72,73
Gebouw3D	502214,40	2,60	2,60	0,00	Relatief	4	9,82	6,02
Gebouw3D	502228,33	2,50	2,50	0,00	Relatief	4	10,95	7,25
Gebouw3D	502238,65	7,90	7,90	0,00	Relatief	4	26,83	43,96
Gebouw3D	502242,67	7,10	7,10	0,00	Relatief	6	32,35	59,10
Gebouw3D	502248,98	8,20	8,20	0,00	Relatief	4	26,84	44,00
Gebouw3D	502253,29	7,90	7,90	0,00	Relatief	4	26,84	44,01
Gebouw3D	502254,46	2,50	2,50	0,00	Relatief	4	11,02	7,41
Gebouw3D	502268,13	7,20	7,20	0,00	Relatief	6	31,86	57,44
Gebouw3D	502239,78	3,10	3,10	0,00	Relatief	4	15,79	12,71
Gebouw3D	502247,69	8,30	8,30	0,00	Relatief	8	35,04	52,78
Gebouw3D	502217,90	2,40	2,40	0,00	Relatief	4	10,94	7,26
Gebouw3D	502218,28	5,40	5,40	0,00	Relatief	4	10,93	7,25
Gebouw3D	502236,47	2,50	2,50	0,00	Relatief	4	10,84	7,13
Gebouw3D	502296,07	8,40	8,40	0,00	Relatief	4	26,85	44,03
Gebouw3D	502264,36	3,00	3,00	0,00	Relatief	4	15,61	12,02

## Invoergegevens van het model

### Gaffelstraat

Model: Ontwikkelingslocatie Gaffelstraat  
 Purmerend - Purmerend  
 Groep: (hoofdgroep)  
 Lijst van Gebouwen, voor rekenmethode Wegverkeerslawaaï - RMG-2012, wegverkeer

Groep	Min.lengte	Max.lengte	Functie	Gebouwtype	BAG-id	Gemeente	Jaar	AHN-jaar	Trust	Cp
Gebouw3D	2,53	3,01					0	0	0	0 dB
Gebouw3D	5,40	9,00					0	0	0	0 dB
Gebouw3D	2,82	6,00					0	0	0	0 dB
Gebouw3D	6,00	8,12					0	0	0	0 dB
Gebouw3D	6,01	7,97					0	0	0	0 dB
Gebouw3D	6,00	9,77					0	0	0	0 dB
Gebouw3D	0,12	8,22					0	0	0	0 dB
Gebouw3D	0,40	4,00					0	0	0	0 dB
Gebouw3D	0,64	3,98					0	0	0	0 dB
Gebouw3D	6,28	7,96					0	0	0	0 dB
Gebouw3D	6,00	7,99					0	0	0	0 dB
Gebouw3D	6,00	8,15					0	0	0	0 dB
Gebouw3D	2,42	6,02					0	0	0	0 dB
Gebouw3D	0,04	7,98					0	0	0	0 dB
Gebouw3D	0,72	3,99					0	0	0	0 dB
Gebouw3D	0,86	3,96					0	0	0	0 dB
Gebouw3D	0,06	8,22					0	0	0	0 dB
Gebouw3D	0,68	3,96					0	0	0	0 dB
Gebouw3D	0,06	8,23					0	0	0	0 dB
Gebouw3D	5,99	7,98					0	0	0	0 dB
Gebouw3D	1,89	6,00					0	0	0	0 dB
Gebouw3D	0,12	8,15					0	0	0	0 dB
Gebouw3D	0,07	8,02					0	0	0	0 dB
Gebouw3D	1,00	22,42					0	0	0	0 dB
Gebouw3D	2,38	3,60					0	0	0	0 dB
Gebouw3D	2,35	3,60					0	0	0	0 dB
Gebouw3D	6,00	9,77					0	0	0	0 dB
Gebouw3D	0,24	8,16					0	0	0	0 dB
Gebouw3D	2,34	11,69					0	0	0	0 dB
Gebouw3D	6,28	7,97					0	0	0	0 dB
Gebouw3D	0,31	8,44					0	0	0	0 dB
Gebouw3D	0,41	3,98					0	0	0	0 dB
Gebouw3D	0,18	8,22					0	0	0	0 dB
Gebouw3D	0,64	3,98					0	0	0	0 dB
Gebouw3D	2,29	3,60					0	0	0	0 dB
Gebouw3D	2,39	3,60					0	0	0	0 dB
Gebouw3D	0,23	6,02					0	0	0	0 dB
Gebouw3D	0,08	8,30					0	0	0	0 dB
Gebouw3D	2,07	3,61					0	0	0	0 dB
Gebouw3D	6,00	9,77					0	0	0	0 dB
Gebouw3D	0,91	8,88					0	0	0	0 dB
Gebouw3D	0,20	24,58					0	0	0	0 dB
Gebouw3D	1,01	24,58					0	0	0	0 dB
Gebouw3D	0,67	3,98					0	0	0	0 dB
Gebouw3D	0,27	8,64					0	0	0	0 dB
Gebouw3D	0,89	10,96					0	0	0	0 dB
Gebouw3D	3,40	4,00					0	0	0	0 dB
Gebouw3D	7,73	11,03					0	0	0	0 dB
Gebouw3D	2,36	2,55					0	0	0	0 dB
Gebouw3D	2,24	3,24					0	0	0	0 dB
Gebouw3D	5,69	7,72					0	0	0	0 dB
Gebouw3D	0,22	10,47					0	0	0	0 dB
Gebouw3D	5,69	7,73					0	0	0	0 dB
Gebouw3D	5,70	7,71					0	0	0	0 dB
Gebouw3D	2,33	3,19					0	0	0	0 dB
Gebouw3D	0,36	10,23					0	0	0	0 dB
Gebouw3D	2,19	5,68					0	0	0	0 dB
Gebouw3D	0,86	8,20					0	0	0	0 dB
Gebouw3D	2,26	3,21					0	0	0	0 dB
Gebouw3D	2,26	3,21					0	0	0	0 dB
Gebouw3D	2,26	3,16					0	0	0	0 dB
Gebouw3D	5,69	7,73					0	0	0	0 dB
Gebouw3D	2,08	5,69					0	0	0	0 dB





## Invoergegevens van het model Gaffelstraat

Model: Ontwikkelingslocatie Gaffelstraat  
 Purmerend - Purmerend  
 Groep: (hoofdgroep)  
 Lijst van Gebouwen, voor rekenmethode Wegverkeerslawaaï - RMG-2012, wegverkeer

Groep	ItemID	Grp.ID	Datum	Naam	Omschr.	Vorm	X-1
Gebouw3D	57540	1	16:23, 1 jun 2021			Polygoon	127564,76
Gebouw3D	57541	1	16:23, 1 jun 2021			Polygoon	127564,12
Gebouw3D	57542	1	16:23, 1 jun 2021			Polygoon	127573,34
Gebouw3D	57543	1	16:23, 1 jun 2021			Polygoon	127567,72
Gebouw3D	57544	1	16:23, 1 jun 2021			Polygoon	127569,51
Gebouw3D	57545	1	16:23, 1 jun 2021			Polygoon	127578,78
Gebouw3D	57546	1	16:23, 1 jun 2021			Polygoon	127580,31
Gebouw3D	57547	1	16:23, 1 jun 2021			Polygoon	127607,75
Gebouw3D	57548	1	16:23, 1 jun 2021			Polygoon	127607,73
Gebouw3D	57549	1	16:23, 1 jun 2021			Polygoon	127622,02
Gebouw3D	57550	1	16:23, 1 jun 2021			Polygoon	127620,86
Gebouw3D	57551	1	16:23, 1 jun 2021			Polygoon	127625,89
Gebouw3D	57552	1	16:23, 1 jun 2021			Polygoon	127636,51
Gebouw3D	57553	1	16:23, 1 jun 2021			Polygoon	127660,52
Gebouw3D	57554	1	16:23, 1 jun 2021			Polygoon	127657,63
Gebouw3D	57555	1	16:23, 1 jun 2021			Polygoon	127640,86
Gebouw3D	57556	1	16:23, 1 jun 2021			Polygoon	127644,37
Gebouw3D	57578	1	16:23, 1 jun 2021			Polygoon	127737,53
Gebouw3D	57579	1	16:23, 1 jun 2021			Polygoon	127738,50
Gebouw3D	57580	1	16:23, 1 jun 2021			Polygoon	127746,11
Gebouw3D	57581	1	16:23, 1 jun 2021			Polygoon	127761,62
Gebouw3D	57920	1	16:23, 1 jun 2021			Polygoon	127215,05
Gebouw3D	57921	1	16:23, 1 jun 2021			Polygoon	127251,69
Gebouw3D	57922	1	16:23, 1 jun 2021			Polygoon	127257,85
Gebouw3D	57923	1	16:23, 1 jun 2021			Polygoon	127260,93
Gebouw3D	57924	1	16:23, 1 jun 2021			Polygoon	127264,13
Gebouw3D	57925	1	16:23, 1 jun 2021			Polygoon	127265,99
Gebouw3D	57926	1	16:23, 1 jun 2021			Polygoon	127267,10
Gebouw3D	57927	1	16:23, 1 jun 2021			Polygoon	127310,07
Gebouw3D	57928	1	16:23, 1 jun 2021			Polygoon	127311,27
Gebouw3D	57929	1	16:23, 1 jun 2021			Polygoon	127315,72
Gebouw3D	57930	1	16:23, 1 jun 2021			Polygoon	127324,14
Gebouw3D	57931	1	16:23, 1 jun 2021			Polygoon	127328,81
Gebouw3D	57932	1	16:23, 1 jun 2021			Polygoon	127347,99
Gebouw3D	57933	1	16:23, 1 jun 2021			Polygoon	127360,98
Gebouw3D	57934	1	16:23, 1 jun 2021			Polygoon	127376,34
Gebouw3D	57935	1	16:23, 1 jun 2021			Polygoon	127367,88
Gebouw3D	57936	1	16:23, 1 jun 2021			Polygoon	127381,62
Gebouw3D	57937	1	16:23, 1 jun 2021			Polygoon	127376,33
Gebouw3D	57938	1	16:23, 1 jun 2021			Polygoon	127395,59
Gebouw3D	57939	1	16:23, 1 jun 2021			Polygoon	127407,09
Gebouw3D	57940	1	16:23, 1 jun 2021			Polygoon	127413,03
Gebouw3D	57941	1	16:23, 1 jun 2021			Polygoon	127407,09
Gebouw3D	57942	1	16:23, 1 jun 2021			Polygoon	127413,03
Gebouw3D	57943	1	16:23, 1 jun 2021			Polygoon	127415,81
Gebouw3D	57944	1	16:23, 1 jun 2021			Polygoon	127363,77
Gebouw3D	57945	1	16:23, 1 jun 2021			Polygoon	127181,91
Gebouw3D	57946	1	16:23, 1 jun 2021			Polygoon	127336,43
Gebouw3D	57947	1	16:23, 1 jun 2021			Polygoon	127343,59
Gebouw3D	57948	1	16:23, 1 jun 2021			Polygoon	127356,47
Gebouw3D	57949	1	16:23, 1 jun 2021			Polygoon	127360,78
Gebouw3D	57950	1	16:23, 1 jun 2021			Polygoon	127356,50
Gebouw3D	57951	1	16:23, 1 jun 2021			Polygoon	127362,52
Gebouw3D	57952	1	16:23, 1 jun 2021			Polygoon	127365,33
Gebouw3D	57953	1	16:23, 1 jun 2021			Polygoon	127365,33
Gebouw3D	57954	1	16:23, 1 jun 2021			Polygoon	127378,51
Gebouw3D	57955	1	16:23, 1 jun 2021			Polygoon	127385,98
Gebouw3D	57956	1	16:23, 1 jun 2021			Polygoon	127402,24
Gebouw3D	57957	1	16:23, 1 jun 2021			Polygoon	127395,28
Gebouw3D	57958	1	16:23, 1 jun 2021			Polygoon	127394,24
Gebouw3D	57959	1	16:23, 1 jun 2021			Polygoon	127399,82
Gebouw3D	57960	1	16:23, 1 jun 2021			Polygoon	127413,54
Gebouw3D	57961	1	16:23, 1 jun 2021			Polygoon	127421,64

## Invoergegevens van het model

### Gaffelstraat

Model: Ontwikkelingslocatie Gaffelstraat  
 Purmerend - Purmerend  
 Groep: (hoofdgroep)  
 Lijst van Gebouwen, voor rekenmethode WegverkeerslawaaI - RMG-2012, wegverkeer

Groep	Y-1	Hoogte	Rel.H	Maaiveld	Hdef.	Vormpunten	Omtrek	Oppervlak
Gebouw3D	502258,83	3,00	3,00	0,00	Relatief	4	15,66	12,14
Gebouw3D	502270,40	8,30	8,30	0,00	Relatief	4	27,64	46,29
Gebouw3D	502266,80	8,30	8,30	0,00	Relatief	4	27,61	46,19
Gebouw3D	502247,81	3,00	3,00	0,00	Relatief	4	15,16	10,68
Gebouw3D	502248,25	7,90	7,90	0,00	Relatief	4	27,64	46,29
Gebouw3D	502244,66	3,00	3,00	0,00	Relatief	4	31,87	58,31
Gebouw3D	502206,00	5,50	5,50	0,00	Relatief	4	26,87	44,09
Gebouw3D	502240,99	8,50	8,50	0,00	Relatief	4	26,87	44,11
Gebouw3D	502240,99	11,50	11,50	0,00	Relatief	10	35,57	68,87
Gebouw3D	502215,41	8,50	8,50	0,00	Relatief	4	26,92	44,21
Gebouw3D	502271,30	2,50	2,50	0,00	Relatief	4	10,94	7,25
Gebouw3D	502268,72	5,40	5,40	0,00	Relatief	4	12,00	8,00
Gebouw3D	502195,57	7,60	7,60	0,00	Relatief	4	26,88	44,14
Gebouw3D	502193,51	7,60	7,60	0,00	Relatief	4	26,87	44,10
Gebouw3D	502214,59	5,50	5,50	0,00	Relatief	4	13,14	10,78
Gebouw3D	502234,96	11,40	11,40	0,00	Relatief	12	38,82	63,44
Gebouw3D	502211,32	0,00	0,00	0,00	Relatief	4	10,94	7,25
Gebouw3D	501864,34	3,40	3,40	0,00	Relatief	5	9,37	3,14
Gebouw3D	501883,11	7,90	7,90	0,00	Relatief	6	28,17	48,23
Gebouw3D	501878,49	3,50	3,50	0,00	Relatief	6	9,77	3,48
Gebouw3D	501904,17	5,20	5,20	0,00	Relatief	4	31,61	58,83
Gebouw3D	502208,60	3,80	3,80	0,00	Relatief	4	15,37	12,84
Gebouw3D	502192,55	3,10	3,10	0,00	Relatief	6	43,03	75,26
Gebouw3D	502192,33	7,70	7,70	0,00	Relatief	6	36,94	58,37
Gebouw3D	502186,96	6,70	6,70	0,00	Relatief	6	42,91	74,58
Gebouw3D	502135,65	7,10	7,10	0,00	Relatief	8	37,62	59,33
Gebouw3D	502143,41	7,20	7,20	0,00	Relatief	6	37,02	58,60
Gebouw3D	502186,74	7,70	7,70	0,00	Relatief	6	36,89	58,24
Gebouw3D	502160,92	2,70	2,70	0,00	Relatief	6	20,43	22,57
Gebouw3D	502164,10	2,40	2,40	0,00	Relatief	4	13,84	11,08
Gebouw3D	502167,99	3,30	3,30	0,00	Relatief	4	17,80	19,36
Gebouw3D	502066,48	5,70	5,70	0,00	Relatief	6	36,52	57,66
Gebouw3D	502177,63	2,50	2,50	0,00	Relatief	4	9,95	6,06
Gebouw3D	502186,23	2,90	2,90	0,00	Relatief	6	34,72	61,75
Gebouw3D	502075,79	3,10	3,10	0,00	Relatief	6	41,05	68,24
Gebouw3D	502152,01	5,70	5,70	0,00	Relatief	6	36,69	55,39
Gebouw3D	502123,59	2,70	2,70	0,00	Relatief	4	19,37	21,37
Gebouw3D	502160,73	5,60	5,60	0,00	Relatief	6	36,69	54,38
Gebouw3D	502114,36	5,10	5,10	0,00	Relatief	6	41,05	68,28
Gebouw3D	502162,55	5,80	5,80	0,00	Relatief	6	36,24	56,39
Gebouw3D	502208,16	8,10	8,10	0,00	Relatief	8	32,25	50,82
Gebouw3D	502217,90	8,60	8,60	0,00	Relatief	4	27,34	45,42
Gebouw3D	502208,16	3,20	3,20	0,00	Relatief	6	14,32	7,24
Gebouw3D	502217,90	3,20	3,20	0,00	Relatief	4	15,13	10,62
Gebouw3D	502090,49	5,10	5,10	0,00	Relatief	6	41,09	68,38
Gebouw3D	502230,17	7,30	7,30	0,00	Relatief	8	37,31	58,00
Gebouw3D	501862,08	8,50	8,50	0,00	Relatief	4	29,55	50,70
Gebouw3D	502255,17	8,50	8,50	0,00	Relatief	8	37,36	57,98
Gebouw3D	502254,04	2,50	2,50	0,00	Relatief	4	9,93	6,04
Gebouw3D	502386,12	7,30	7,30	0,00	Relatief	4	29,37	51,14
Gebouw3D	502277,59	5,20	5,20	0,00	Relatief	8	37,35	57,88
Gebouw3D	502354,59	2,60	2,60	0,00	Relatief	4	11,30	7,97
Gebouw3D	502372,68	2,60	2,60	0,00	Relatief	4	11,35	8,02
Gebouw3D	502374,46	2,60	2,60	0,00	Relatief	4	11,35	8,04
Gebouw3D	502374,46	2,60	2,60	0,00	Relatief	4	11,28	7,94
Gebouw3D	502372,80	7,20	7,20	0,00	Relatief	4	29,42	51,35
Gebouw3D	502285,71	3,30	3,30	0,00	Relatief	4	17,30	17,06
Gebouw3D	502275,92	8,20	8,20	0,00	Relatief	6	39,31	69,18
Gebouw3D	502383,24	7,20	7,20	0,00	Relatief	4	30,45	54,18
Gebouw3D	502285,81	2,50	2,50	0,00	Relatief	4	10,01	6,13
Gebouw3D	502295,03	2,60	2,60	0,00	Relatief	4	10,01	6,12
Gebouw3D	502294,59	7,70	7,70	0,00	Relatief	4	29,81	52,29
Gebouw3D	502308,02	8,20	8,20	0,00	Relatief	4	29,34	51,00

## Invoergegevens van het model

### Gaffelstraat

Model: Ontwikkelingslocatie Gaffelstraat  
Purmerend - Purmerend

Groep: (hoofdgroep)  
Lijst van Gebouwen, voor rekenmethode Wegverkeerslawaaï - RMG-2012, wegverkeer

Groep	Min.lengte	Max.lengte	Functie	Gebouwtype	BAG-id	Gemeente	Jaar	AHN-jaar	Trust	Cp
Gebouw3D	2,11	5,70					0	0	0	0 dB
Gebouw3D	5,69	8,15					0	0	0	0 dB
Gebouw3D	5,70	8,12					0	0	0	0 dB
Gebouw3D	1,84	5,71					0	0	0	0 dB
Gebouw3D	5,70	8,15					0	0	0	0 dB
Gebouw3D	5,69	10,24					0	0	0	0 dB
Gebouw3D	5,70	7,74					0	0	0	0 dB
Gebouw3D	5,70	7,73					0	0	0	0 dB
Gebouw3D	0,01	7,72					0	0	0	0 dB
Gebouw3D	5,67	7,77					0	0	0	0 dB
Gebouw3D	2,25	3,21					0	0	0	0 dB
Gebouw3D	2,00	4,00					0	0	0	0 dB
Gebouw3D	5,71	7,74					0	0	0	0 dB
Gebouw3D	5,69	7,74					0	0	0	0 dB
Gebouw3D	3,21	3,36					0	0	0	0 dB
Gebouw3D	0,01	7,70					0	0	0	0 dB
Gebouw3D	2,26	3,21					0	0	0	0 dB
Gebouw3D	0,18	3,98					0	0	0	0 dB
Gebouw3D	0,03	8,11					0	0	0	0 dB
Gebouw3D	0,02	4,02					0	0	0	0 dB
Gebouw3D	6,00	9,81					0	0	0	0 dB
Gebouw3D	2,43	5,24					0	0	0	0 dB
Gebouw3D	2,20	16,06					0	0	0	0 dB
Gebouw3D	2,20	13,06					0	0	0	0 dB
Gebouw3D	2,20	16,05					0	0	0	0 dB
Gebouw3D	0,29	13,11					0	0	0	0 dB
Gebouw3D	2,19	13,11					0	0	0	0 dB
Gebouw3D	2,19	13,05					0	0	0	0 dB
Gebouw3D	1,86	5,17					0	0	0	0 dB
Gebouw3D	2,51	4,40					0	0	0	0 dB
Gebouw3D	3,79	5,11					0	0	0	0 dB
Gebouw3D	2,02	12,85					0	0	0	0 dB
Gebouw3D	2,12	2,85					0	0	0	0 dB
Gebouw3D	1,06	11,95					0	0	0	0 dB
Gebouw3D	1,74	15,42					0	0	0	0 dB
Gebouw3D	1,98	13,25					0	0	0	0 dB
Gebouw3D	3,40	6,29					0	0	0	0 dB
Gebouw3D	1,71	13,25					0	0	0	0 dB
Gebouw3D	1,75	15,43					0	0	0	0 dB
Gebouw3D	2,00	12,83					0	0	0	0 dB
Gebouw3D	0,87	8,04					0	0	0	0 dB
Gebouw3D	5,70	8,07					0	0	0	0 dB
Gebouw3D	0,15	5,92					0	0	0	0 dB
Gebouw3D	1,76	5,70					0	0	0	0 dB
Gebouw3D	1,74	15,45					0	0	0	0 dB
Gebouw3D	1,04	9,25					0	0	0	0 dB
Gebouw3D	5,42	9,35					0	0	0	0 dB
Gebouw3D	1,06	9,26					0	0	0	0 dB
Gebouw3D	2,13	2,84					0	0	0	0 dB
Gebouw3D	5,68	9,00					0	0	0	0 dB
Gebouw3D	1,07	9,23					0	0	0	0 dB
Gebouw3D	2,70	2,96					0	0	0	0 dB
Gebouw3D	2,69	2,99					0	0	0	0 dB
Gebouw3D	2,70	2,98					0	0	0	0 dB
Gebouw3D	2,70	2,94					0	0	0	0 dB
Gebouw3D	5,69	9,02					0	0	0	0 dB
Gebouw3D	3,03	5,61					0	0	0	0 dB
Gebouw3D	2,14	11,24					0	0	0	0 dB
Gebouw3D	5,67	9,56					0	0	0	0 dB
Gebouw3D	2,13	2,87					0	0	0	0 dB
Gebouw3D	2,13	2,88					0	0	0	0 dB
Gebouw3D	5,64	9,26					0	0	0	0 dB
Gebouw3D	5,65	9,01					0	0	0	0 dB



## Invoergegevens van het model Gaffelstraat

Model: Ontwikkelingslocatie Gaffelstraat  
 Purmerend - Purmerend  
 Groep: (hoofdgroep)  
 Lijst van Gebouwen, voor rekenmethode Wegverkeerslawaaï - RMG-2012, wegverkeer

Groep	ItemID	Grp.ID	Datum	Naam	Omschr.	Vorm	X-1
Gebouw3D	57962	1	16:23, 1 jun 2021			Polygoon	127432,81
Gebouw3D	57963	1	16:23, 1 jun 2021			Polygoon	127432,65
Gebouw3D	57964	1	16:23, 1 jun 2021			Polygoon	127435,89
Gebouw3D	57965	1	16:23, 1 jun 2021			Polygoon	127439,60
Gebouw3D	57966	1	16:23, 1 jun 2021			Polygoon	127440,93
Gebouw3D	57967	1	16:23, 1 jun 2021			Polygoon	127443,38
Gebouw3D	57968	1	16:23, 1 jun 2021			Polygoon	127444,72
Gebouw3D	57969	1	16:23, 1 jun 2021			Polygoon	127353,10
Gebouw3D	57970	1	16:23, 1 jun 2021			Polygoon	127350,90
Gebouw3D	57971	1	16:23, 1 jun 2021			Polygoon	127372,92
Gebouw3D	57972	1	16:23, 1 jun 2021			Polygoon	127380,63
Gebouw3D	57973	1	16:23, 1 jun 2021			Polygoon	127367,34
Gebouw3D	57974	1	16:23, 1 jun 2021			Polygoon	127435,17
Gebouw3D	57975	1	16:23, 1 jun 2021			Polygoon	127415,25
Gebouw3D	57976	1	16:23, 1 jun 2021			Polygoon	127423,46
Gebouw3D	57977	1	16:23, 1 jun 2021			Polygoon	127407,11
Gebouw3D	57978	1	16:23, 1 jun 2021			Polygoon	127398,70
Gebouw3D	57979	1	16:23, 1 jun 2021			Polygoon	127359,10
Gebouw3D	57980	1	16:23, 1 jun 2021			Polygoon	127359,84
Gebouw3D	57981	1	16:23, 1 jun 2021			Polygoon	127359,10
Gebouw3D	57982	1	16:23, 1 jun 2021			Polygoon	127417,11
Gebouw3D	57983	1	16:23, 1 jun 2021			Polygoon	127371,95
Gebouw3D	57984	1	16:23, 1 jun 2021			Polygoon	127381,19
Gebouw3D	57985	1	16:23, 1 jun 2021			Polygoon	127380,27
Gebouw3D	57986	1	16:23, 1 jun 2021			Polygoon	127386,14
Gebouw3D	57987	1	16:23, 1 jun 2021			Polygoon	127386,38
Gebouw3D	57988	1	16:23, 1 jun 2021			Polygoon	127390,80
Gebouw3D	57989	1	16:23, 1 jun 2021			Polygoon	127396,72
Gebouw3D	57990	1	16:23, 1 jun 2021			Polygoon	127401,05
Gebouw3D	57991	1	16:23, 1 jun 2021			Polygoon	127407,43
Gebouw3D	57992	1	16:23, 1 jun 2021			Polygoon	127399,79
Gebouw3D	57993	1	16:23, 1 jun 2021			Polygoon	127414,49
Gebouw3D	57994	1	16:23, 1 jun 2021			Polygoon	127411,30
Gebouw3D	57995	1	16:23, 1 jun 2021			Polygoon	127420,86
Gebouw3D	57996	1	16:23, 1 jun 2021			Polygoon	127423,95
Gebouw3D	57997	1	16:23, 1 jun 2021			Polygoon	127429,75
Gebouw3D	57998	1	16:23, 1 jun 2021			Polygoon	127435,33
Gebouw3D	57999	1	16:23, 1 jun 2021			Polygoon	127440,22
Gebouw3D	58000	1	16:23, 1 jun 2021			Polygoon	127449,21
Gebouw3D	58001	1	16:23, 1 jun 2021			Polygoon	127439,68
Gebouw3D	58002	1	16:23, 1 jun 2021			Polygoon	127453,18
Gebouw3D	58003	1	16:23, 1 jun 2021			Polygoon	127446,33
Gebouw3D	58004	1	16:23, 1 jun 2021			Polygoon	127448,97
Gebouw3D	58005	1	16:23, 1 jun 2021			Polygoon	127451,07
Gebouw3D	58006	1	16:23, 1 jun 2021			Polygoon	127452,37
Gebouw3D	58007	1	16:23, 1 jun 2021			Polygoon	127449,15
Gebouw3D	58008	1	16:23, 1 jun 2021			Polygoon	127451,18
Gebouw3D	58009	1	16:23, 1 jun 2021			Polygoon	127456,67
Gebouw3D	58010	1	16:23, 1 jun 2021			Polygoon	127381,21
Gebouw3D	58011	1	16:23, 1 jun 2021			Polygoon	127388,27
Gebouw3D	58012	1	16:23, 1 jun 2021			Polygoon	127391,46
Gebouw3D	58013	1	16:23, 1 jun 2021			Polygoon	127441,07
Gebouw3D	58014	1	16:23, 1 jun 2021			Polygoon	127450,80
Gebouw3D	58015	1	16:23, 1 jun 2021			Polygoon	127417,90
Gebouw3D	58016	1	16:23, 1 jun 2021			Polygoon	127438,41
Gebouw3D	58017	1	16:23, 1 jun 2021			Polygoon	127398,52
Gebouw3D	58018	1	16:23, 1 jun 2021			Polygoon	127440,51
Gebouw3D	58019	1	16:23, 1 jun 2021			Polygoon	127411,50
Gebouw3D	58020	1	16:23, 1 jun 2021			Polygoon	127396,87
Gebouw3D	58021	1	16:23, 1 jun 2021			Polygoon	127428,14
Gebouw3D	58022	1	16:23, 1 jun 2021			Polygoon	127435,16
Gebouw3D	58023	1	16:23, 1 jun 2021			Polygoon	127445,46
Gebouw3D	58024	1	16:23, 1 jun 2021			Polygoon	127407,30

## Invoergegevens van het model

### Gaffelstraat

Model: Ontwikkelingslocatie Gaffelstraat  
 Purmerend - Purmerend  
 Groep: (hoofdgroep)  
 Lijst van Gebouwen, voor rekenmethode WegverkeerslawaaI - RMG-2012, wegverkeer

Groep	Y-1	Hoogte	Rel.H	Maaiveld	Hdef.	Vormpunten	Omtrek	Oppervlak
Gebouw3D	502326,47	7,30	7,30	0,00	Relatief	6	32,12	58,22
Gebouw3D	502371,91	2,40	2,40	0,00	Relatief	4	10,00	6,24
Gebouw3D	502346,91	2,50	2,50	0,00	Relatief	4	11,25	7,89
Gebouw3D	502383,29	2,50	2,50	0,00	Relatief	4	9,98	6,22
Gebouw3D	502385,47	2,50	2,50	0,00	Relatief	4	9,99	6,24
Gebouw3D	502381,88	2,50	2,50	0,00	Relatief	4	9,98	6,23
Gebouw3D	502384,05	2,50	2,50	0,00	Relatief	4	9,99	6,23
Gebouw3D	502381,86	7,90	7,90	0,00	Relatief	6	27,28	43,66
Gebouw3D	502376,90	3,70	3,70	0,00	Relatief	6	15,36	4,82
Gebouw3D	502363,56	3,60	3,60	0,00	Relatief	4	15,43	12,52
Gebouw3D	502358,87	8,00	8,00	0,00	Relatief	4	28,83	48,68
Gebouw3D	502354,31	7,20	7,20	0,00	Relatief	4	28,83	48,68
Gebouw3D	502339,54	6,20	6,20	0,00	Relatief	6	35,03	64,69
Gebouw3D	502385,43	8,00	8,00	0,00	Relatief	4	29,92	51,56
Gebouw3D	502380,50	8,00	8,00	0,00	Relatief	4	29,98	51,84
Gebouw3D	502354,63	8,00	8,00	0,00	Relatief	4	28,81	48,63
Gebouw3D	502340,72	7,20	7,20	0,00	Relatief	4	28,82	48,64
Gebouw3D	502365,56	2,50	2,50	0,00	Relatief	4	11,17	7,78
Gebouw3D	502361,67	2,50	2,50	0,00	Relatief	4	11,17	7,78
Gebouw3D	502365,56	2,50	2,50	0,00	Relatief	4	11,17	7,78
Gebouw3D	502317,07	3,20	3,20	0,00	Relatief	7	16,52	14,91
Gebouw3D	502397,34	7,20	7,20	0,00	Relatief	4	29,94	51,64
Gebouw3D	502391,76	7,20	7,20	0,00	Relatief	4	29,92	51,61
Gebouw3D	502418,37	3,10	3,10	0,00	Relatief	4	16,58	16,90
Gebouw3D	502399,94	8,00	8,00	0,00	Relatief	4	29,94	51,68
Gebouw3D	502410,41	3,10	3,10	0,00	Relatief	4	16,95	17,77
Gebouw3D	502412,31	8,30	8,30	0,00	Relatief	6	27,49	46,54
Gebouw3D	502427,48	2,90	2,90	0,00	Relatief	4	16,69	17,14
Gebouw3D	502429,26	8,10	8,10	0,00	Relatief	6	27,43	46,37
Gebouw3D	502439,79	7,80	7,80	0,00	Relatief	6	34,69	63,32
Gebouw3D	502414,22	5,20	5,20	0,00	Relatief	4	11,24	7,84
Gebouw3D	502451,43	8,20	8,20	0,00	Relatief	6	27,38	46,27
Gebouw3D	502460,57	3,10	3,10	0,00	Relatief	4	17,05	17,98
Gebouw3D	502394,65	8,20	8,20	0,00	Relatief	4	29,95	51,68
Gebouw3D	502408,06	8,00	8,00	0,00	Relatief	4	30,72	55,34
Gebouw3D	502417,65	8,00	8,00	0,00	Relatief	4	29,98	51,75
Gebouw3D	502426,87	8,00	8,00	0,00	Relatief	4	30,01	51,89
Gebouw3D	502394,32	2,40	2,40	0,00	Relatief	5	13,81	11,16
Gebouw3D	502431,28	8,00	8,00	0,00	Relatief	4	30,35	53,55
Gebouw3D	502483,84	11,70	11,70	0,00	Relatief	8	34,81	64,19
Gebouw3D	502437,85	8,10	8,10	0,00	Relatief	4	30,62	54,88
Gebouw3D	502404,38	2,50	2,50	0,00	Relatief	4	10,01	6,26
Gebouw3D	502408,74	2,50	2,50	0,00	Relatief	4	9,93	6,16
Gebouw3D	502404,52	2,50	2,50	0,00	Relatief	4	10,00	6,25
Gebouw3D	502406,68	2,50	2,50	0,00	Relatief	4	9,94	6,18
Gebouw3D	502383,76	6,90	6,90	0,00	Relatief	4	31,90	57,21
Gebouw3D	502417,11	2,50	2,50	0,00	Relatief	4	9,94	6,17
Gebouw3D	502413,78	2,50	2,50	0,00	Relatief	4	9,95	6,19
Gebouw3D	502425,32	11,70	11,70	0,00	Relatief	9	34,70	62,77
Gebouw3D	502437,00	11,80	11,80	0,00	Relatief	7	34,67	62,54
Gebouw3D	502442,27	11,60	11,60	0,00	Relatief	7	34,70	62,57
Gebouw3D	502401,24	5,30	5,30	0,00	Relatief	4	10,89	7,39
Gebouw3D	502477,57	5,20	5,20	0,00	Relatief	4	11,08	7,67
Gebouw3D	502442,18	5,40	5,40	0,00	Relatief	4	10,85	7,02
Gebouw3D	502496,19	11,60	11,60	0,00	Relatief	12	34,73	62,58
Gebouw3D	502453,94	11,60	11,60	0,00	Relatief	7	34,70	62,69
Gebouw3D	502459,96	5,90	5,90	0,00	Relatief	5	17,33	15,43
Gebouw3D	502430,28	3,20	3,20	0,00	Relatief	6	27,66	32,69
Gebouw3D	502408,87	5,50	5,50	0,00	Relatief	4	9,72	5,91
Gebouw3D	502479,24	11,70	11,70	0,00	Relatief	6	34,82	62,59
Gebouw3D	502490,82	11,50	11,50	0,00	Relatief	7	34,76	62,74
Gebouw3D	502507,85	11,60	11,60	0,00	Relatief	7	34,74	62,60
Gebouw3D	502425,74	5,40	5,40	0,00	Relatief	4	10,02	6,27

## Invoergegevens van het model

### Gaffelstraat

Model: Ontwikkelingslocatie Gaffelstraat  
Purmerend - Purmerend

Groep: (hoofdgroep)  
Lijst van Gebouwen, voor rekenmethode Wegverkeerslawaaï - RMG-2012, wegverkeer

Groep	Min.lengte	Max.lengte	Functie	Gebouwtype	BAG-id	Gemeente	Jaar	AHN-jaar	Trust	Cp
Gebouw3D	2,41	9,01					0	0	0	0 dB
Gebouw3D	2,44	2,56					0	0	0	0 dB
Gebouw3D	2,69	2,93					0	0	0	0 dB
Gebouw3D	2,44	2,55					0	0	0	0 dB
Gebouw3D	2,44	2,56					0	0	0	0 dB
Gebouw3D	2,44	2,55					0	0	0	0 dB
Gebouw3D	2,44	2,55					0	0	0	0 dB
Gebouw3D	0,48	8,32					0	0	0	0 dB
Gebouw3D	0,48	5,38					0	0	0	0 dB
Gebouw3D	2,30	5,40					0	0	0	0 dB
Gebouw3D	5,40	9,02					0	0	0	0 dB
Gebouw3D	5,40	9,01					0	0	0	0 dB
Gebouw3D	0,24	12,12					0	0	0	0 dB
Gebouw3D	5,36	9,58					0	0	0	0 dB
Gebouw3D	5,39	9,58					0	0	0	0 dB
Gebouw3D	5,37	9,01					0	0	0	0 dB
Gebouw3D	5,40	9,01					0	0	0	0 dB
Gebouw3D	2,64	2,95					0	0	0	0 dB
Gebouw3D	2,64	2,95					0	0	0	0 dB
Gebouw3D	2,64	2,95					0	0	0	0 dB
Gebouw3D	0,26	5,39					0	0	0	0 dB
Gebouw3D	5,39	9,58					0	0	0	0 dB
Gebouw3D	5,39	9,57					0	0	0	0 dB
Gebouw3D	3,60	4,67					0	0	0	0 dB
Gebouw3D	5,40	9,57					0	0	0	0 dB
Gebouw3D	3,72	4,68					0	0	0	0 dB
Gebouw3D	0,04	7,48					0	0	0	0 dB
Gebouw3D	3,61	4,68					0	0	0	0 dB
Gebouw3D	0,05	7,46					0	0	0	0 dB
Gebouw3D	2,80	9,88					0	0	0	0 dB
Gebouw3D	2,57	3,05					0	0	0	0 dB
Gebouw3D	0,14	7,46					0	0	0	0 dB
Gebouw3D	3,76	4,70					0	0	0	0 dB
Gebouw3D	5,39	9,58					0	0	0	0 dB
Gebouw3D	5,71	9,59					0	0	0	0 dB
Gebouw3D	5,39	9,59					0	0	0	0 dB
Gebouw3D	5,40	9,59					0	0	0	0 dB
Gebouw3D	2,01	4,58					0	0	0	0 dB
Gebouw3D	5,55	9,60					0	0	0	0 dB
Gebouw3D	0,01	9,91					0	0	0	0 dB
Gebouw3D	5,68	9,59					0	0	0	0 dB
Gebouw3D	2,44	2,58					0	0	0	0 dB
Gebouw3D	2,44	2,54					0	0	0	0 dB
Gebouw3D	2,44	2,57					0	0	0	0 dB
Gebouw3D	2,44	2,54					0	0	0	0 dB
Gebouw3D	3,96	10,38					0	0	0	0 dB
Gebouw3D	2,44	2,54					0	0	0	0 dB
Gebouw3D	2,44	2,54					0	0	0	0 dB
Gebouw3D	0,01	9,13					0	0	0	0 dB
Gebouw3D	2,21	9,96					0	0	0	0 dB
Gebouw3D	2,22	9,90					0	0	0	0 dB
Gebouw3D	2,60	2,85					0	0	0	0 dB
Gebouw3D	2,77	2,77					0	0	0	0 dB
Gebouw3D	2,13	3,30					0	0	0	0 dB
Gebouw3D	0,01	8,98					0	0	0	0 dB
Gebouw3D	2,22	9,88					0	0	0	0 dB
Gebouw3D	0,12	6,52					0	0	0	0 dB
Gebouw3D	1,15	9,59					0	0	0	0 dB
Gebouw3D	2,38	2,48					0	0	0	0 dB
Gebouw3D	3,14	9,92					0	0	0	0 dB
Gebouw3D	2,02	9,91					0	0	0	0 dB
Gebouw3D	2,19	9,90					0	0	0	0 dB
Gebouw3D	2,49	2,52					0	0	0	0 dB





## Invoergegevens van het model Gaffelstraat

Model: Ontwikkelingslocatie Gaffelstraat  
Purmerend - Purmerend

Groep: (hoofdgroep)  
Lijst van Gebouwen, voor rekenmethode Wegverkeerslawaaï - RMG-2012, wegverkeer

Groep	ItemID	Grp.ID	Datum	Naam	Omschr.	Vorm	X-1
Gebouw3D	58025	1	16:23, 1 jun 2021			Polygoon	127420,63
Gebouw3D	58026	1	16:23, 1 jun 2021			Polygoon	127434,54
Gebouw3D	58027	1	16:23, 1 jun 2021			Polygoon	127432,29
Gebouw3D	58028	1	16:23, 1 jun 2021			Polygoon	127432,36
Gebouw3D	58029	1	16:23, 1 jun 2021			Polygoon	127437,72
Gebouw3D	58030	1	16:23, 1 jun 2021			Polygoon	127442,18
Gebouw3D	58031	1	16:23, 1 jun 2021			Polygoon	127442,10
Gebouw3D	58032	1	16:23, 1 jun 2021			Polygoon	127443,59
Gebouw3D	58033	1	16:23, 1 jun 2021			Polygoon	127444,73
Gebouw3D	58034	1	16:23, 1 jun 2021			Polygoon	127446,71
Gebouw3D	58035	1	16:23, 1 jun 2021			Polygoon	127457,67
Gebouw3D	58036	1	16:23, 1 jun 2021			Polygoon	127450,82
Gebouw3D	58037	1	16:23, 1 jun 2021			Polygoon	127457,50
Gebouw3D	58038	1	16:23, 1 jun 2021			Polygoon	127456,55
Gebouw3D	58039	1	16:23, 1 jun 2021			Polygoon	127466,86
Gebouw3D	58040	1	16:23, 1 jun 2021			Polygoon	127472,14
Gebouw3D	58041	1	16:23, 1 jun 2021			Polygoon	127497,33
Gebouw3D	58042	1	16:23, 1 jun 2021			Polygoon	127503,02
Gebouw3D	58043	1	16:23, 1 jun 2021			Polygoon	127500,78
Gebouw3D	58044	1	16:23, 1 jun 2021			Polygoon	127503,02
Gebouw3D	58045	1	16:23, 1 jun 2021			Polygoon	127510,33
Gebouw3D	58046	1	16:23, 1 jun 2021			Polygoon	127517,71
Gebouw3D	58047	1	16:23, 1 jun 2021			Polygoon	127515,24
Gebouw3D	58048	1	16:23, 1 jun 2021			Polygoon	127523,25
Gebouw3D	58049	1	16:23, 1 jun 2021			Polygoon	127524,00
Gebouw3D	58050	1	16:23, 1 jun 2021			Polygoon	127525,27
Gebouw3D	58051	1	16:23, 1 jun 2021			Polygoon	127527,59
Gebouw3D	58052	1	16:23, 1 jun 2021			Polygoon	127528,86
Gebouw3D	58053	1	16:23, 1 jun 2021			Polygoon	127529,58
Gebouw3D	58054	1	16:23, 1 jun 2021			Polygoon	127532,09
Gebouw3D	58055	1	16:23, 1 jun 2021			Polygoon	127497,33
Gebouw3D	58056	1	16:23, 1 jun 2021			Polygoon	127474,15
Gebouw3D	58057	1	16:23, 1 jun 2021			Polygoon	127493,75
Gebouw3D	58058	1	16:23, 1 jun 2021			Polygoon	127498,80
Gebouw3D	58059	1	16:23, 1 jun 2021			Polygoon	127496,53
Gebouw3D	58060	1	16:23, 1 jun 2021			Polygoon	127501,64
Gebouw3D	58061	1	16:23, 1 jun 2021			Polygoon	127435,69
Gebouw3D	58062	1	16:23, 1 jun 2021			Polygoon	127531,23
Gebouw3D	58063	1	16:23, 1 jun 2021			Polygoon	127461,36
Gebouw3D	58064	1	16:23, 1 jun 2021			Polygoon	127460,18
Gebouw3D	58065	1	16:23, 1 jun 2021			Polygoon	127457,57
Gebouw3D	58066	1	16:23, 1 jun 2021			Polygoon	127471,97
Gebouw3D	58067	1	16:23, 1 jun 2021			Polygoon	127478,25
Gebouw3D	58068	1	16:23, 1 jun 2021			Polygoon	127483,52
Gebouw3D	58069	1	16:23, 1 jun 2021			Polygoon	127491,47
Gebouw3D	58070	1	16:23, 1 jun 2021			Polygoon	127501,57
Gebouw3D	58071	1	16:23, 1 jun 2021			Polygoon	127501,57
Gebouw3D	58072	1	16:23, 1 jun 2021			Polygoon	127502,58
Gebouw3D	58073	1	16:23, 1 jun 2021			Polygoon	127530,42
Gebouw3D	58074	1	16:23, 1 jun 2021			Polygoon	127533,15
Gebouw3D	58075	1	16:23, 1 jun 2021			Polygoon	127533,15
Gebouw3D	58076	1	16:23, 1 jun 2021			Polygoon	127551,60
Gebouw3D	58077	1	16:23, 1 jun 2021			Polygoon	127551,05
Gebouw3D	58078	1	16:23, 1 jun 2021			Polygoon	127551,59
Gebouw3D	58079	1	16:23, 1 jun 2021			Polygoon	127559,71
Gebouw3D	58080	1	16:23, 1 jun 2021			Polygoon	127552,61
Gebouw3D	58081	1	16:23, 1 jun 2021			Polygoon	127558,45
Gebouw3D	58082	1	16:23, 1 jun 2021			Polygoon	127555,88
Gebouw3D	58083	1	16:23, 1 jun 2021			Polygoon	127559,86
Gebouw3D	58084	1	16:23, 1 jun 2021			Polygoon	127570,57
Gebouw3D	58085	1	16:23, 1 jun 2021			Polygoon	127601,59
Gebouw3D	58086	1	16:23, 1 jun 2021			Polygoon	127599,53
Gebouw3D	58087	1	16:23, 1 jun 2021			Polygoon	127600,54

## Invoergegevens van het model

### Gaffelstraat

Model: Ontwikkelingslocatie Gaffelstraat  
 Purmerend - Purmerend  
 Groep: (hoofdgroep)  
 Lijst van Gebouwen, voor rekenmethode WegverkeerslawaaI - RMG-2012, wegverkeer

Groep	Y-1	Hoogte	Rel.H	Maaiveld	Hdef.	Vormpunten	Omtrek	Oppervlak
Gebouw3D	502454,67	5,70	5,70	0,00	Relatief	4	19,97	23,93
Gebouw3D	502475,36	11,80	11,80	0,00	Relatief	9	34,79	64,13
Gebouw3D	502140,79	5,70	5,70	0,00	Relatief	6	35,55	55,41
Gebouw3D	502232,83	2,40	2,40	0,00	Relatief	4	18,52	19,43
Gebouw3D	502226,61	2,50	2,50	0,00	Relatief	4	10,79	7,08
Gebouw3D	502242,83	2,50	2,50	0,00	Relatief	4	10,94	7,25
Gebouw3D	502133,90	3,20	3,20	0,00	Relatief	6	36,66	54,33
Gebouw3D	502133,00	5,80	5,80	0,00	Relatief	6	36,66	54,38
Gebouw3D	502118,55	2,20	2,20	0,00	Relatief	4	7,48	3,49
Gebouw3D	502117,35	2,20	2,20	0,00	Relatief	4	8,18	4,11
Gebouw3D	502139,94	5,80	5,80	0,00	Relatief	6	36,68	54,35
Gebouw3D	502128,62	5,80	5,80	0,00	Relatief	6	37,23	57,05
Gebouw3D	502173,29	8,70	8,70	0,00	Relatief	6	27,99	46,79
Gebouw3D	502183,09	3,30	3,30	0,00	Relatief	4	15,70	10,89
Gebouw3D	502103,13	5,70	5,70	0,00	Relatief	6	36,66	54,42
Gebouw3D	502111,86	5,80	5,80	0,00	Relatief	6	36,66	54,35
Gebouw3D	502032,15	2,60	2,60	0,00	Relatief	4	10,77	7,16
Gebouw3D	502170,34	2,50	2,50	0,00	Relatief	4	10,93	7,23
Gebouw3D	502017,18	2,90	2,90	0,00	Relatief	12	41,50	88,27
Gebouw3D	502170,34	2,50	2,50	0,00	Relatief	4	10,97	7,29
Gebouw3D	502164,51	3,40	3,40	0,00	Relatief	4	15,99	13,04
Gebouw3D	502158,36	9,30	9,30	0,00	Relatief	4	27,06	44,64
Gebouw3D	502177,95	2,50	2,50	0,00	Relatief	4	10,93	7,24
Gebouw3D	502066,98	2,50	2,50	0,00	Relatief	4	10,89	7,34
Gebouw3D	502076,33	2,50	2,50	0,00	Relatief	4	10,91	7,36
Gebouw3D	502078,43	2,50	2,50	0,00	Relatief	4	10,89	7,33
Gebouw3D	502074,16	2,50	2,50	0,00	Relatief	4	10,90	7,35
Gebouw3D	502076,26	2,50	2,50	0,00	Relatief	4	10,88	7,31
Gebouw3D	502085,57	2,50	2,50	0,00	Relatief	4	10,93	7,39
Gebouw3D	502089,74	2,50	2,50	0,00	Relatief	4	10,81	7,21
Gebouw3D	502032,15	2,60	2,60	0,00	Relatief	4	11,03	7,55
Gebouw3D	502035,58	5,80	5,80	0,00	Relatief	12	41,34	87,28
Gebouw3D	502053,20	8,50	8,50	0,00	Relatief	6	25,06	36,00
Gebouw3D	502056,44	5,10	5,10	0,00	Relatief	4	16,15	14,49
Gebouw3D	502057,82	8,50	8,50	0,00	Relatief	6	25,21	36,51
Gebouw3D	502061,14	5,10	5,10	0,00	Relatief	4	16,34	14,72
Gebouw3D	502205,06	2,50	2,50	0,00	Relatief	4	10,94	7,25
Gebouw3D	502110,09	5,80	5,80	0,00	Relatief	12	41,32	87,48
Gebouw3D	501915,61	5,10	5,10	0,00	Relatief	4	16,20	14,55
Gebouw3D	501920,89	8,50	8,50	0,00	Relatief	6	25,21	36,42
Gebouw3D	501920,25	5,00	5,00	0,00	Relatief	4	15,99	13,98
Gebouw3D	502257,08	2,30	2,30	0,00	Relatief	5	14,45	12,53
Gebouw3D	502278,90	2,40	2,40	0,00	Relatief	4	10,94	7,27
Gebouw3D	502348,24	7,20	7,20	0,00	Relatief	4	29,35	51,05
Gebouw3D	502362,30	2,60	2,60	0,00	Relatief	4	11,21	7,85
Gebouw3D	502366,36	2,50	2,50	0,00	Relatief	4	10,03	6,29
Gebouw3D	502366,36	2,50	2,50	0,00	Relatief	4	10,04	6,30
Gebouw3D	502362,26	2,60	2,60	0,00	Relatief	4	15,43	13,54
Gebouw3D	502256,24	8,20	8,20	0,00	Relatief	4	26,91	44,23
Gebouw3D	502374,15	2,50	2,50	0,00	Relatief	4	10,03	6,29
Gebouw3D	502374,15	2,50	2,50	0,00	Relatief	4	10,02	6,27
Gebouw3D	502312,31	3,20	3,20	0,00	Relatief	4	17,24	9,03
Gebouw3D	502249,56	2,50	2,50	0,00	Relatief	4	10,95	7,26
Gebouw3D	502247,37	2,50	2,50	0,00	Relatief	4	10,94	7,25
Gebouw3D	502357,74	7,20	7,20	0,00	Relatief	4	29,34	51,04
Gebouw3D	502261,74	2,50	2,50	0,00	Relatief	4	10,90	7,19
Gebouw3D	502251,42	2,50	2,50	0,00	Relatief	4	10,90	7,20
Gebouw3D	502248,46	2,50	2,50	0,00	Relatief	4	10,92	7,23
Gebouw3D	502284,98	8,50	8,50	0,00	Relatief	4	26,89	44,16
Gebouw3D	502278,09	8,50	8,50	0,00	Relatief	4	27,30	45,77
Gebouw3D	502302,41	8,10	8,10	0,00	Relatief	4	27,29	45,75
Gebouw3D	502274,23	8,60	8,60	0,00	Relatief	4	27,34	45,87
Gebouw3D	502308,03	3,10	3,10	0,00	Relatief	4	14,79	9,64

## Invoergegevens van het model

### Gaffelstraat

Model: Ontwikkelingslocatie Gaffelstraat  
Purmerend - Purmerend

Groep: (hoofdgroep)  
Lijst van Gebouwen, voor rekenmethode Wegverkeerslawaaï - RMG-2012, wegverkeer

Groep	Min.lengte	Max.lengte	Functie	Gebouwtype	BAG-id	Gemeente	Jaar	AHN-jaar	Trust	Cp
Gebouw3D	4,00	5,99					0	0	0	0 dB
Gebouw3D	0,01	9,92					0	0	0	0 dB
Gebouw3D	1,75	12,42					0	0	0	0 dB
Gebouw3D	3,21	6,05					0	0	0	0 dB
Gebouw3D	2,25	3,14					0	0	0	0 dB
Gebouw3D	2,26	3,21					0	0	0	0 dB
Gebouw3D	1,73	13,23					0	0	0	0 dB
Gebouw3D	1,75	13,23					0	0	0	0 dB
Gebouw3D	1,77	1,98					0	0	0	0 dB
Gebouw3D	1,76	2,33					0	0	0	0 dB
Gebouw3D	1,74	13,23					0	0	0	0 dB
Gebouw3D	1,75	13,23					0	0	0	0 dB
Gebouw3D	0,16	7,90					0	0	0	0 dB
Gebouw3D	1,76	6,05					0	0	0	0 dB
Gebouw3D	1,76	13,23					0	0	0	0 dB
Gebouw3D	1,74	13,23					0	0	0	0 dB
Gebouw3D	2,38	3,00					0	0	0	0 dB
Gebouw3D	2,25	3,22					0	0	0	0 dB
Gebouw3D	1,31	9,02					0	0	0	0 dB
Gebouw3D	2,26	3,22					0	0	0	0 dB
Gebouw3D	2,20	5,71					0	0	0	0 dB
Gebouw3D	5,70	7,93					0	0	0	0 dB
Gebouw3D	2,26	3,20					0	0	0	0 dB
Gebouw3D	2,44	3,00					0	0	0	0 dB
Gebouw3D	2,45	3,00					0	0	0	0 dB
Gebouw3D	2,44	3,00					0	0	0	0 dB
Gebouw3D	2,45	3,00					0	0	0	0 dB
Gebouw3D	2,44	3,00					0	0	0	0 dB
Gebouw3D	2,46	3,00					0	0	0	0 dB
Gebouw3D	2,40	3,00					0	0	0	0 dB
Gebouw3D	2,51	3,00					0	0	0	0 dB
Gebouw3D	1,30	9,00					0	0	0	0 dB
Gebouw3D	0,81	7,09					0	0	0	0 dB
Gebouw3D	2,65	5,39					0	0	0	0 dB
Gebouw3D	0,80	7,17					0	0	0	0 dB
Gebouw3D	2,65	5,49					0	0	0	0 dB
Gebouw3D	2,26	3,21					0	0	0	0 dB
Gebouw3D	1,30	9,03					0	0	0	0 dB
Gebouw3D	2,58	5,41					0	0	0	0 dB
Gebouw3D	0,81	7,10					0	0	0	0 dB
Gebouw3D	2,48	5,41					0	0	0	0 dB
Gebouw3D	1,22	4,46					0	0	0	0 dB
Gebouw3D	2,27	3,20					0	0	0	0 dB
Gebouw3D	5,67	9,01					0	0	0	0 dB
Gebouw3D	2,70	2,91					0	0	0	0 dB
Gebouw3D	2,46	2,56					0	0	0	0 dB
Gebouw3D	2,46	2,56					0	0	0	0 dB
Gebouw3D	2,70	5,02					0	0	0	0 dB
Gebouw3D	5,71	7,74					0	0	0	0 dB
Gebouw3D	2,46	2,56					0	0	0	0 dB
Gebouw3D	2,46	2,55					0	0	0	0 dB
Gebouw3D	1,12	7,40					0	0	0	0 dB
Gebouw3D	2,26	3,21					0	0	0	0 dB
Gebouw3D	2,26	3,21					0	0	0	0 dB
Gebouw3D	5,67	9,00					0	0	0	0 dB
Gebouw3D	2,24	3,20					0	0	0	0 dB
Gebouw3D	2,25	3,20					0	0	0	0 dB
Gebouw3D	2,25	3,20					0	0	0	0 dB
Gebouw3D	5,71	7,73					0	0	0	0 dB
Gebouw3D	5,91	7,73					0	0	0	0 dB
Gebouw3D	5,92	7,72					0	0	0	0 dB
Gebouw3D	5,91	7,74					0	0	0	0 dB
Gebouw3D	1,68	5,70					0	0	0	0 dB

## Invoergegevens van het model Gaffelstraat

---

Model: Ontwikkelingslocatie Gaffelstraat  
 Purmerend - Purmerend  
 Groep: (hoofdgroep)  
 Lijst van Gebouwen, voor rekenmethode Wegverkeerslawaaal - RMG-2012, wegverkeer

Groep	Zwevend	Refl. 63	Refl. 125	Refl. 250	Refl. 500	Refl. 1k	Refl. 2k	Refl. 4k	Refl. 8k
Gebouw3D	False	0,80	0,80	0,80	0,80	0,80	0,80	0,80	0,80
Gebouw3D	False	0,80	0,80	0,80	0,80	0,80	0,80	0,80	0,80
Gebouw3D	False	0,80	0,80	0,80	0,80	0,80	0,80	0,80	0,80
Gebouw3D	False	0,80	0,80	0,80	0,80	0,80	0,80	0,80	0,80
Gebouw3D	False	0,80	0,80	0,80	0,80	0,80	0,80	0,80	0,80
Gebouw3D	False	0,80	0,80	0,80	0,80	0,80	0,80	0,80	0,80
Gebouw3D	False	0,80	0,80	0,80	0,80	0,80	0,80	0,80	0,80
Gebouw3D	False	0,80	0,80	0,80	0,80	0,80	0,80	0,80	0,80
Gebouw3D	False	0,80	0,80	0,80	0,80	0,80	0,80	0,80	0,80
Gebouw3D	False	0,80	0,80	0,80	0,80	0,80	0,80	0,80	0,80
Gebouw3D	False	0,80	0,80	0,80	0,80	0,80	0,80	0,80	0,80
Gebouw3D	False	0,80	0,80	0,80	0,80	0,80	0,80	0,80	0,80
Gebouw3D	False	0,80	0,80	0,80	0,80	0,80	0,80	0,80	0,80
Gebouw3D	False	0,80	0,80	0,80	0,80	0,80	0,80	0,80	0,80
Gebouw3D	False	0,80	0,80	0,80	0,80	0,80	0,80	0,80	0,80
Gebouw3D	False	0,80	0,80	0,80	0,80	0,80	0,80	0,80	0,80
Gebouw3D	False	0,80	0,80	0,80	0,80	0,80	0,80	0,80	0,80
Gebouw3D	False	0,80	0,80	0,80	0,80	0,80	0,80	0,80	0,80
Gebouw3D	False	0,80	0,80	0,80	0,80	0,80	0,80	0,80	0,80
Gebouw3D	False	0,80	0,80	0,80	0,80	0,80	0,80	0,80	0,80
Gebouw3D	False	0,80	0,80	0,80	0,80	0,80	0,80	0,80	0,80
Gebouw3D	False	0,80	0,80	0,80	0,80	0,80	0,80	0,80	0,80
Gebouw3D	False	0,80	0,80	0,80	0,80	0,80	0,80	0,80	0,80
Gebouw3D	False	0,80	0,80	0,80	0,80	0,80	0,80	0,80	0,80
Gebouw3D	False	0,80	0,80	0,80	0,80	0,80	0,80	0,80	0,80
Gebouw3D	False	0,80	0,80	0,80	0,80	0,80	0,80	0,80	0,80
Gebouw3D	False	0,80	0,80	0,80	0,80	0,80	0,80	0,80	0,80
Gebouw3D	False	0,80	0,80	0,80	0,80	0,80	0,80	0,80	0,80
Gebouw3D	False	0,80	0,80	0,80	0,80	0,80	0,80	0,80	0,80
Gebouw3D	False	0,80	0,80	0,80	0,80	0,80	0,80	0,80	0,80
Gebouw3D	False	0,80	0,80	0,80	0,80	0,80	0,80	0,80	0,80
Gebouw3D	False	0,80	0,80	0,80	0,80	0,80	0,80	0,80	0,80
Gebouw3D	False	0,80	0,80	0,80	0,80	0,80	0,80	0,80	0,80
Gebouw3D	False	0,80	0,80	0,80	0,80	0,80	0,80	0,80	0,80
Gebouw3D	False	0,80	0,80	0,80	0,80	0,80	0,80	0,80	0,80
Gebouw3D	False	0,80	0,80	0,80	0,80	0,80	0,80	0,80	0,80
Gebouw3D	False	0,80	0,80	0,80	0,80	0,80	0,80	0,80	0,80
Gebouw3D	False	0,80	0,80	0,80	0,80	0,80	0,80	0,80	0,80
Gebouw3D	False	0,80	0,80	0,80	0,80	0,80	0,80	0,80	0,80
Gebouw3D	False	0,80	0,80	0,80	0,80	0,80	0,80	0,80	0,80
Gebouw3D	False	0,80	0,80	0,80	0,80	0,80	0,80	0,80	0,80
Gebouw3D	False	0,80	0,80	0,80	0,80	0,80	0,80	0,80	0,80
Gebouw3D	False	0,80	0,80	0,80	0,80	0,80	0,80	0,80	0,80
Gebouw3D	False	0,80	0,80	0,80	0,80	0,80	0,80	0,80	0,80
Gebouw3D	False	0,80	0,80	0,80	0,80	0,80	0,80	0,80	0,80
Gebouw3D	False	0,80	0,80	0,80	0,80	0,80	0,80	0,80	0,80
Gebouw3D	False	0,80	0,80	0,80	0,80	0,80	0,80	0,80	0,80
Gebouw3D	False	0,80	0,80	0,80	0,80	0,80	0,80	0,80	0,80

## Invoergegevens van het model Gaffelstraat

Model: Ontwikkelingslocatie Gaffelstraat  
 Purmerend - Purmerend  
 Groep: (hoofdgroep)  
 Lijst van Gebouwen, voor rekenmethode Wegverkeerslawaaï - RMG-2012, wegverkeer

Groep	ItemID	Grp.ID	Datum	Naam	Omschr.	Vorm	X-1
Gebouw3D	58088	1	16:23, 1 jun 2021			Polygoon	127620,36
Gebouw3D	58089	1	16:23, 1 jun 2021			Polygoon	127628,69
Gebouw3D	58090	1	16:23, 1 jun 2021			Polygoon	127628,70
Gebouw3D	58091	1	16:23, 1 jun 2021			Polygoon	127629,37
Gebouw3D	58092	1	16:23, 1 jun 2021			Polygoon	127638,16
Gebouw3D	58093	1	16:23, 1 jun 2021			Polygoon	127645,94
Gebouw3D	58094	1	16:23, 1 jun 2021			Polygoon	127656,30
Gebouw3D	58095	1	16:23, 1 jun 2021			Polygoon	127548,97
Gebouw3D	58096	1	16:23, 1 jun 2021			Polygoon	127520,52
Gebouw3D	58097	1	16:23, 1 jun 2021			Polygoon	127509,97
Gebouw3D	58098	1	16:23, 1 jun 2021			Polygoon	127504,74
Gebouw3D	58099	1	16:23, 1 jun 2021			Polygoon	127456,86
Gebouw3D	58100	1	16:23, 1 jun 2021			Polygoon	127531,08
Gebouw3D	58101	1	16:23, 1 jun 2021			Polygoon	127578,98
Gebouw3D	58102	1	16:23, 1 jun 2021			Polygoon	127594,68
Gebouw3D	58103	1	16:23, 1 jun 2021			Polygoon	127599,93
Gebouw3D	58104	1	16:23, 1 jun 2021			Polygoon	127454,94
Gebouw3D	58105	1	16:23, 1 jun 2021			Polygoon	127461,64
Gebouw3D	58106	1	16:23, 1 jun 2021			Polygoon	127618,30
Gebouw3D	58107	1	16:23, 1 jun 2021			Polygoon	127479,44
Gebouw3D	58108	1	16:23, 1 jun 2021			Polygoon	127509,53
Gebouw3D	58109	1	16:23, 1 jun 2021			Polygoon	127533,51
Gebouw3D	58110	1	16:23, 1 jun 2021			Polygoon	127512,43
Gebouw3D	58111	1	16:23, 1 jun 2021			Polygoon	127522,96
Gebouw3D	58112	1	16:23, 1 jun 2021			Polygoon	127511,48
Gebouw3D	58113	1	16:23, 1 jun 2021			Polygoon	127469,89
Gebouw3D	58114	1	16:23, 1 jun 2021			Polygoon	127459,00
Gebouw3D	58115	1	16:23, 1 jun 2021			Polygoon	127461,70
Gebouw3D	58116	1	16:23, 1 jun 2021			Polygoon	127464,61
Gebouw3D	58117	1	16:23, 1 jun 2021			Polygoon	127477,93
Gebouw3D	58118	1	16:23, 1 jun 2021			Polygoon	127470,68
Gebouw3D	58119	1	16:23, 1 jun 2021			Polygoon	127468,63
Gebouw3D	58120	1	16:23, 1 jun 2021			Polygoon	127472,76
Gebouw3D	58121	1	16:23, 1 jun 2021			Polygoon	127481,83
Gebouw3D	58122	1	16:23, 1 jun 2021			Polygoon	127490,77
Gebouw3D	58123	1	16:23, 1 jun 2021			Polygoon	127483,15
Gebouw3D	58124	1	16:23, 1 jun 2021			Polygoon	127485,39
Gebouw3D	58125	1	16:23, 1 jun 2021			Polygoon	127486,34
Gebouw3D	58126	1	16:23, 1 jun 2021			Polygoon	127495,50
Gebouw3D	58127	1	16:23, 1 jun 2021			Polygoon	127497,17
Gebouw3D	58128	1	16:23, 1 jun 2021			Polygoon	127499,70
Gebouw3D	58129	1	16:23, 1 jun 2021			Polygoon	127502,07
Gebouw3D	58130	1	16:23, 1 jun 2021			Polygoon	127515,91
Gebouw3D	58131	1	16:23, 1 jun 2021			Polygoon	127512,61
Gebouw3D	58132	1	16:23, 1 jun 2021			Polygoon	127520,52
Gebouw3D	58133	1	16:23, 1 jun 2021			Polygoon	127517,95
Gebouw3D	58134	1	16:23, 1 jun 2021			Polygoon	127518,48
Gebouw3D	58135	1	16:23, 1 jun 2021			Polygoon	127522,85
Gebouw3D	58136	1	16:23, 1 jun 2021			Polygoon	127526,67
Gebouw3D	58137	1	16:23, 1 jun 2021			Polygoon	127530,73
Gebouw3D	58139	1	16:23, 1 jun 2021			Polygoon	127468,36
Gebouw3D	58140	1	16:23, 1 jun 2021			Polygoon	127458,34
Gebouw3D	58141	1	16:23, 1 jun 2021			Polygoon	127504,92
Gebouw3D	58146	1	16:23, 1 jun 2021			Polygoon	127551,25
Gebouw3D	58147	1	16:23, 1 jun 2021			Polygoon	127544,02
Gebouw3D	58148	1	16:23, 1 jun 2021			Polygoon	127549,31
Gebouw3D	58149	1	16:23, 1 jun 2021			Polygoon	127551,14
Gebouw3D	58150	1	16:23, 1 jun 2021			Polygoon	127562,82
Gebouw3D	58151	1	16:23, 1 jun 2021			Polygoon	127566,48
Gebouw3D	58152	1	16:23, 1 jun 2021			Polygoon	127564,02
Gebouw3D	58153	1	16:23, 1 jun 2021			Polygoon	127567,66
Gebouw3D	58154	1	16:23, 1 jun 2021			Polygoon	127575,80
Gebouw3D	58155	1	16:23, 1 jun 2021			Polygoon	127579,47

## Invoergegevens van het model

### Gaffelstraat

Model: Ontwikkelingslocatie Gaffelstraat  
 Purmerend - Purmerend  
 Groep: (hoofdgroep)  
 Lijst van Gebouwen, voor rekenmethode WegverkeerslawaaI - RMG-2012, wegverkeer

Groep	Y-1	Hoogte	Rel.H	Maaiveld	Hdef.	Vormpunten	Omtrek	Oppervlak
Gebouw3D	502278,53	7,60	7,60	0,00	Relatief	8	34,52	51,42
Gebouw3D	502288,56	7,20	7,20	0,00	Relatief	8	34,02	49,36
Gebouw3D	502319,57	2,40	2,40	0,00	Relatief	4	10,91	7,27
Gebouw3D	502340,62	8,60	8,60	0,00	Relatief	4	31,36	57,77
Gebouw3D	502284,67	2,50	2,50	0,00	Relatief	4	10,92	7,21
Gebouw3D	502292,43	6,00	6,00	0,00	Relatief	4	27,32	45,85
Gebouw3D	502269,38	7,30	7,30	0,00	Relatief	5	28,37	49,90
Gebouw3D	502355,09	8,10	8,10	0,00	Relatief	4	28,78	48,51
Gebouw3D	502357,36	7,20	7,20	0,00	Relatief	4	28,81	48,62
Gebouw3D	502354,76	7,20	7,20	0,00	Relatief	4	28,83	48,70
Gebouw3D	502353,47	7,20	7,20	0,00	Relatief	4	28,79	48,52
Gebouw3D	502341,67	7,20	7,20	0,00	Relatief	4	28,80	48,59
Gebouw3D	502359,96	7,20	7,20	0,00	Relatief	4	28,81	48,62
Gebouw3D	502371,77	7,20	7,20	0,00	Relatief	4	28,77	48,46
Gebouw3D	502375,64	7,20	7,20	0,00	Relatief	4	28,80	48,60
Gebouw3D	502376,93	7,10	7,10	0,00	Relatief	4	28,80	48,60
Gebouw3D	502360,35	7,20	7,20	0,00	Relatief	4	29,95	51,72
Gebouw3D	502373,15	7,20	7,20	0,00	Relatief	4	29,98	51,84
Gebouw3D	502337,89	8,70	8,70	0,00	Relatief	4	26,87	44,06
Gebouw3D	502365,09	5,70	5,70	0,00	Relatief	4	18,85	21,75
Gebouw3D	502366,75	2,60	2,60	0,00	Relatief	4	11,38	8,07
Gebouw3D	502372,66	0,00	0,00	0,00	Relatief	4	11,26	7,91
Gebouw3D	502367,47	0,00	0,00	0,00	Relatief	4	11,26	7,90
Gebouw3D	502370,06	0,00	0,00	0,00	Relatief	4	11,42	8,12
Gebouw3D	502371,34	0,00	0,00	0,00	Relatief	4	10,03	6,29
Gebouw3D	502399,47	7,20	7,20	0,00	Relatief	4	29,98	51,76
Gebouw3D	502466,00	7,70	7,70	0,00	Relatief	4	30,05	52,20
Gebouw3D	502404,48	7,20	7,20	0,00	Relatief	4	29,96	51,70
Gebouw3D	502475,29	8,30	8,30	0,00	Relatief	4	29,93	51,65
Gebouw3D	502478,82	5,50	5,50	0,00	Relatief	8	40,89	72,73
Gebouw3D	502443,15	2,50	2,50	0,00	Relatief	4	9,99	6,24
Gebouw3D	502505,30	5,40	5,40	0,00	Relatief	4	9,87	6,09
Gebouw3D	502441,89	2,40	2,40	0,00	Relatief	4	10,01	6,26
Gebouw3D	502455,38	2,60	2,60	0,00	Relatief	4	10,03	6,28
Gebouw3D	502434,01	7,20	7,20	0,00	Relatief	4	29,97	51,77
Gebouw3D	502457,56	2,70	2,70	0,00	Relatief	4	9,92	6,15
Gebouw3D	502443,63	6,90	6,90	0,00	Relatief	4	31,68	56,15
Gebouw3D	502382,93	8,20	8,20	0,00	Relatief	4	29,94	51,67
Gebouw3D	502494,54	7,30	7,30	0,00	Relatief	4	29,92	51,59
Gebouw3D	502452,19	6,90	6,90	0,00	Relatief	4	31,83	56,98
Gebouw3D	502471,04	2,50	2,50	0,00	Relatief	4	9,98	6,22
Gebouw3D	502386,81	8,00	8,00	0,00	Relatief	4	29,95	51,72
Gebouw3D	502436,24	8,40	8,40	0,00	Relatief	4	29,95	51,69
Gebouw3D	502389,41	8,00	8,00	0,00	Relatief	4	30,12	52,52
Gebouw3D	502433,44	8,10	8,10	0,00	Relatief	4	29,95	51,67
Gebouw3D	502390,73	8,00	8,00	0,00	Relatief	4	29,96	51,77
Gebouw3D	502455,96	2,50	2,50	0,00	Relatief	4	9,80	5,98
Gebouw3D	502453,33	2,40	2,40	0,00	Relatief	4	9,68	5,84
Gebouw3D	502464,52	7,30	7,30	0,00	Relatief	4	29,93	51,66
Gebouw3D	502384,02	8,00	8,00	0,00	Relatief	4	29,94	51,67
Gebouw3D	502437,82	5,40	5,40	0,00	Relatief	6	13,39	11,50
Gebouw3D	502488,44	5,10	5,10	0,00	Relatief	5	9,37	5,66
Gebouw3D	502454,07	9,10	9,10	0,00	Relatief	4	31,64	56,18
Gebouw3D	502034,33	5,80	5,80	0,00	Relatief	4	29,19	50,37
Gebouw3D	502185,10	8,20	8,20	0,00	Relatief	4	27,72	46,97
Gebouw3D	502076,51	8,50	8,50	0,00	Relatief	6	24,42	36,25
Gebouw3D	502078,08	3,10	3,10	0,00	Relatief	6	7,07	1,91
Gebouw3D	502201,69	2,50	2,50	0,00	Relatief	4	10,92	7,22
Gebouw3D	502200,26	2,50	2,50	0,00	Relatief	4	10,94	7,26
Gebouw3D	502185,42	2,40	2,40	0,00	Relatief	4	10,93	7,23
Gebouw3D	502200,57	2,50	2,50	0,00	Relatief	4	10,91	7,21
Gebouw3D	502053,62	2,60	2,60	0,00	Relatief	4	10,44	6,66
Gebouw3D	502105,54	2,50	2,50	0,00	Relatief	4	11,03	7,54

## Invoergegevens van het model

### Gaffelstraat

Model: Ontwikkelingslocatie Gaffelstraat  
Purmerend - Purmerend

Groep: (hoofdgroep)

Lijst van Gebouwen, voor rekenmethode Wegverkeerslawaaï - RMG-2012, wegverkeer

Groep	Min.lengte	Max.lengte	Functie	Gebouwtype	BAG-id	Gemeente	Jaar	AHN-jaar	Trust	Cp
Gebouw3D	0,86	7,76					0	0	0	0 dB
Gebouw3D	0,87	7,76					0	0	0	0 dB
Gebouw3D	2,31	3,14					0	0	0	0 dB
Gebouw3D	5,90	9,76					0	0	0	0 dB
Gebouw3D	2,24	3,21					0	0	0	0 dB
Gebouw3D	5,93	7,73					0	0	0	0 dB
Gebouw3D	3,21	7,74					0	0	0	0 dB
Gebouw3D	5,39	9,00					0	0	0	0 dB
Gebouw3D	5,40	9,00					0	0	0	0 dB
Gebouw3D	5,41	9,00					0	0	0	0 dB
Gebouw3D	5,39	9,01					0	0	0	0 dB
Gebouw3D	5,40	9,00					0	0	0	0 dB
Gebouw3D	5,40	9,00					0	0	0	0 dB
Gebouw3D	5,38	9,00					0	0	0	0 dB
Gebouw3D	5,40	9,00					0	0	0	0 dB
Gebouw3D	5,40	9,00					0	0	0	0 dB
Gebouw3D	5,39	9,57					0	0	0	0 dB
Gebouw3D	5,41	9,57					0	0	0	0 dB
Gebouw3D	5,68	7,74					0	0	0	0 dB
Gebouw3D	4,04	5,39					0	0	0	0 dB
Gebouw3D	2,70	2,99					0	0	0	0 dB
Gebouw3D	2,70	2,93					0	0	0	0 dB
Gebouw3D	2,70	2,93					0	0	0	0 dB
Gebouw3D	2,70	3,01					0	0	0	0 dB
Gebouw3D	2,46	2,56					0	0	0	0 dB
Gebouw3D	5,40	9,59					0	0	0	0 dB
Gebouw3D	5,44	9,57					0	0	0	0 dB
Gebouw3D	5,38	9,59					0	0	0	0 dB
Gebouw3D	5,40	9,57					0	0	0	0 dB
Gebouw3D	1,80	9,57					0	0	0	0 dB
Gebouw3D	2,42	2,58					0	0	0	0 dB
Gebouw3D	2,46	2,48					0	0	0	0 dB
Gebouw3D	2,43	2,58					0	0	0	0 dB
Gebouw3D	2,44	2,60					0	0	0	0 dB
Gebouw3D	5,40	9,59					0	0	0	0 dB
Gebouw3D	2,44	2,55					0	0	0	0 dB
Gebouw3D	3,90	10,37					0	0	0	0 dB
Gebouw3D	5,40	9,57					0	0	0	0 dB
Gebouw3D	5,39	9,56					0	0	0	0 dB
Gebouw3D	3,98	10,33					0	0	0	0 dB
Gebouw3D	2,44	2,55					0	0	0	0 dB
Gebouw3D	5,40	9,57					0	0	0	0 dB
Gebouw3D	5,38	9,58					0	0	0	0 dB
Gebouw3D	5,48	9,57					0	0	0	0 dB
Gebouw3D	5,39	9,58					0	0	0	0 dB
Gebouw3D	5,40	9,57					0	0	0	0 dB
Gebouw3D	2,32	2,58					0	0	0	0 dB
Gebouw3D	2,32	2,52					0	0	0	0 dB
Gebouw3D	5,40	9,57					0	0	0	0 dB
Gebouw3D	5,40	9,57					0	0	0	0 dB
Gebouw3D	0,54	3,95					0	0	0	0 dB
Gebouw3D	0,52	2,48					0	0	0	0 dB
Gebouw3D	3,93	10,33					0	0	0	0 dB
Gebouw3D	5,59	8,99					0	0	0	0 dB
Gebouw3D	5,88	7,98					0	0	0	0 dB
Gebouw3D	0,12	6,62					0	0	0	0 dB
Gebouw3D	0,12	2,74					0	0	0	0 dB
Gebouw3D	2,24	3,21					0	0	0	0 dB
Gebouw3D	2,25	3,21					0	0	0	0 dB
Gebouw3D	2,25	3,21					0	0	0	0 dB
Gebouw3D	2,24	3,21					0	0	0	0 dB
Gebouw3D	2,21	3,00					0	0	0	0 dB
Gebouw3D	2,51	3,00					0	0	0	0 dB

# Invoergegevens van het model

## Gaffelstraat

Model: Ontwikkelingslocatie Gaffelstraat  
 Purmerend - Purmerend  
 Groep: (hoofdgroep)  
 Lijst van Gebouwen, voor rekenmethode Wegverkeerslawaaai - RMG-2012, wegverkeer

Groep	Zwevend	Refl. 63	Refl. 125	Refl. 250	Refl. 500	Refl. 1k	Refl. 2k	Refl. 4k	Refl. 8k
Gebouw3D	False	0,80	0,80	0,80	0,80	0,80	0,80	0,80	0,80
Gebouw3D	False	0,80	0,80	0,80	0,80	0,80	0,80	0,80	0,80
Gebouw3D	False	0,80	0,80	0,80	0,80	0,80	0,80	0,80	0,80
Gebouw3D	False	0,80	0,80	0,80	0,80	0,80	0,80	0,80	0,80
Gebouw3D	False	0,80	0,80	0,80	0,80	0,80	0,80	0,80	0,80
Gebouw3D	False	0,80	0,80	0,80	0,80	0,80	0,80	0,80	0,80
Gebouw3D	False	0,80	0,80	0,80	0,80	0,80	0,80	0,80	0,80
Gebouw3D	False	0,80	0,80	0,80	0,80	0,80	0,80	0,80	0,80
Gebouw3D	False	0,80	0,80	0,80	0,80	0,80	0,80	0,80	0,80
Gebouw3D	False	0,80	0,80	0,80	0,80	0,80	0,80	0,80	0,80
Gebouw3D	False	0,80	0,80	0,80	0,80	0,80	0,80	0,80	0,80
Gebouw3D	False	0,80	0,80	0,80	0,80	0,80	0,80	0,80	0,80
Gebouw3D	False	0,80	0,80	0,80	0,80	0,80	0,80	0,80	0,80
Gebouw3D	False	0,80	0,80	0,80	0,80	0,80	0,80	0,80	0,80
Gebouw3D	False	0,80	0,80	0,80	0,80	0,80	0,80	0,80	0,80
Gebouw3D	False	0,80	0,80	0,80	0,80	0,80	0,80	0,80	0,80
Gebouw3D	False	0,80	0,80	0,80	0,80	0,80	0,80	0,80	0,80
Gebouw3D	False	0,80	0,80	0,80	0,80	0,80	0,80	0,80	0,80
Gebouw3D	False	0,80	0,80	0,80	0,80	0,80	0,80	0,80	0,80
Gebouw3D	False	0,80	0,80	0,80	0,80	0,80	0,80	0,80	0,80
Gebouw3D	False	0,80	0,80	0,80	0,80	0,80	0,80	0,80	0,80
Gebouw3D	False	0,80	0,80	0,80	0,80	0,80	0,80	0,80	0,80
Gebouw3D	False	0,80	0,80	0,80	0,80	0,80	0,80	0,80	0,80
Gebouw3D	False	0,80	0,80	0,80	0,80	0,80	0,80	0,80	0,80
Gebouw3D	False	0,80	0,80	0,80	0,80	0,80	0,80	0,80	0,80
Gebouw3D	False	0,80	0,80	0,80	0,80	0,80	0,80	0,80	0,80
Gebouw3D	False	0,80	0,80	0,80	0,80	0,80	0,80	0,80	0,80
Gebouw3D	False	0,80	0,80	0,80	0,80	0,80	0,80	0,80	0,80
Gebouw3D	False	0,80	0,80	0,80	0,80	0,80	0,80	0,80	0,80
Gebouw3D	False	0,80	0,80	0,80	0,80	0,80	0,80	0,80	0,80
Gebouw3D	False	0,80	0,80	0,80	0,80	0,80	0,80	0,80	0,80
Gebouw3D	False	0,80	0,80	0,80	0,80	0,80	0,80	0,80	0,80
Gebouw3D	False	0,80	0,80	0,80	0,80	0,80	0,80	0,80	0,80
Gebouw3D	False	0,80	0,80	0,80	0,80	0,80	0,80	0,80	0,80
Gebouw3D	False	0,80	0,80	0,80	0,80	0,80	0,80	0,80	0,80
Gebouw3D	False	0,80	0,80	0,80	0,80	0,80	0,80	0,80	0,80
Gebouw3D	False	0,80	0,80	0,80	0,80	0,80	0,80	0,80	0,80
Gebouw3D	False	0,80	0,80	0,80	0,80	0,80	0,80	0,80	0,80
Gebouw3D	False	0,80	0,80	0,80	0,80	0,80	0,80	0,80	0,80
Gebouw3D	False	0,80	0,80	0,80	0,80	0,80	0,80	0,80	0,80
Gebouw3D	False	0,80	0,80	0,80	0,80	0,80	0,80	0,80	0,80
Gebouw3D	False	0,80	0,80	0,80	0,80	0,80	0,80	0,80	0,80
Gebouw3D	False	0,80	0,80	0,80	0,80	0,80	0,80	0,80	0,80
Gebouw3D	False	0,80	0,80	0,80	0,80	0,80	0,80	0,80	0,80
Gebouw3D	False	0,80	0,80	0,80	0,80	0,80	0,80	0,80	0,80
Gebouw3D	False	0,80	0,80	0,80	0,80	0,80	0,80	0,80	0,80
Gebouw3D	False	0,80	0,80	0,80	0,80	0,80	0,80	0,80	0,80
Gebouw3D	False	0,80	0,80	0,80	0,80	0,80	0,80	0,80	0,80
Gebouw3D	False	0,80	0,80	0,80	0,80	0,80	0,80	0,80	0,80
Gebouw3D	False	0,80	0,80	0,80	0,80	0,80	0,80	0,80	0,80



## Invoergegevens van het model Gaffelstraat

Model: Ontwikkelingslocatie Gaffelstraat  
 Purmerend - Purmerend  
 Groep: (hoofdgroep)  
 Lijst van Gebouwen, voor rekenmethode Wegverkeerslawaaai - RMG-2012, wegverkeer

Groep	ItemID	Grp.ID	Datum	Naam	Omschr.	Vorm	X-1
Gebouw3D	58156	1	16:23, 1 jun 2021			Polygoon	127578,95
Gebouw3D	58157	1	16:23, 1 jun 2021			Polygoon	127580,33
Gebouw3D	58158	1	16:23, 1 jun 2021			Polygoon	127581,09
Gebouw3D	58159	1	16:23, 1 jun 2021			Polygoon	127582,46
Gebouw3D	58160	1	16:23, 1 jun 2021			Polygoon	127585,10
Gebouw3D	58161	1	16:23, 1 jun 2021			Polygoon	127596,21
Gebouw3D	58162	1	16:23, 1 jun 2021			Polygoon	127596,97
Gebouw3D	58163	1	16:23, 1 jun 2021			Polygoon	127603,96
Gebouw3D	58164	1	16:23, 1 jun 2021			Polygoon	127610,53
Gebouw3D	58165	1	16:23, 1 jun 2021			Polygoon	127616,12
Gebouw3D	58166	1	16:23, 1 jun 2021			Polygoon	127624,88
Gebouw3D	58167	1	16:23, 1 jun 2021			Polygoon	127629,35
Gebouw3D	58168	1	16:23, 1 jun 2021			Polygoon	127631,55
Gebouw3D	58169	1	16:23, 1 jun 2021			Polygoon	127563,43
Gebouw3D	58170	1	16:23, 1 jun 2021			Polygoon	127549,04
Gebouw3D	58171	1	16:23, 1 jun 2021			Polygoon	127596,12
Gebouw3D	58172	1	16:23, 1 jun 2021			Polygoon	127644,37
Gebouw3D	58173	1	16:23, 1 jun 2021			Polygoon	127654,02
Gebouw3D	58174	1	16:23, 1 jun 2021			Polygoon	127656,21
Gebouw3D	58175	1	16:23, 1 jun 2021			Polygoon	127641,23
Gebouw3D	58176	1	16:23, 1 jun 2021			Polygoon	127560,16
Gebouw3D	58177	1	16:23, 1 jun 2021			Polygoon	127590,27
Gebouw3D	58178	1	16:23, 1 jun 2021			Polygoon	127558,38
Gebouw3D	58179	1	16:23, 1 jun 2021			Polygoon	127555,85
Gebouw3D	58180	1	16:23, 1 jun 2021			Polygoon	127620,00
Gebouw3D	58181	1	16:23, 1 jun 2021			Polygoon	127633,65
Gebouw3D	58182	1	16:23, 1 jun 2021			Polygoon	127649,44
Gebouw3D	58183	1	16:23, 1 jun 2021			Polygoon	127544,16
Gebouw3D	58190	1	16:23, 1 jun 2021			Polygoon	127579,66
Gebouw3D	58191	1	16:23, 1 jun 2021			Polygoon	127587,39
Gebouw3D	58193	1	16:23, 1 jun 2021			Polygoon	127595,12
Gebouw3D	58195	1	16:23, 1 jun 2021			Polygoon	127601,92
Gebouw3D	58202	1	16:23, 1 jun 2021			Polygoon	127617,95
Gebouw3D	58203	1	16:23, 1 jun 2021			Polygoon	127617,05
Gebouw3D	58210	1	16:23, 1 jun 2021			Polygoon	127575,38
Gebouw3D	58211	1	16:23, 1 jun 2021			Polygoon	127570,41
Gebouw3D	58212	1	16:23, 1 jun 2021			Polygoon	127561,16
Gebouw3D	58213	1	16:23, 1 jun 2021			Polygoon	127630,84
Gebouw3D	58214	1	16:23, 1 jun 2021			Polygoon	127625,92
Gebouw3D	58215	1	16:23, 1 jun 2021			Polygoon	127606,55
Gebouw3D	58217	1	16:23, 1 jun 2021			Polygoon	127550,44
Gebouw3D	58218	1	16:23, 1 jun 2021			Polygoon	127563,12
Gebouw3D	58219	1	16:23, 1 jun 2021			Polygoon	127559,82
Gebouw3D	58220	1	16:23, 1 jun 2021			Polygoon	127559,82
Gebouw3D	58222	1	16:23, 1 jun 2021			Polygoon	127545,81
Gebouw3D	58223	1	16:23, 1 jun 2021			Polygoon	127600,82
Gebouw3D	58224	1	16:23, 1 jun 2021			Polygoon	127573,38
Gebouw3D	58229	1	16:23, 1 jun 2021			Polygoon	127671,80
Gebouw3D	58230	1	16:23, 1 jun 2021			Polygoon	127720,34
Gebouw3D	58231	1	16:23, 1 jun 2021			Polygoon	127719,72
Gebouw3D	58234	1	16:23, 1 jun 2021			Polygoon	127733,88
Gebouw3D	58235	1	16:23, 1 jun 2021			Polygoon	127733,28
Gebouw3D	58236	1	16:23, 1 jun 2021			Polygoon	127733,92
Gebouw3D	58237	1	16:23, 1 jun 2021			Polygoon	127681,36
Gebouw3D	58238	1	16:23, 1 jun 2021			Polygoon	127718,85
Gebouw3D	58239	1	16:23, 1 jun 2021			Polygoon	127720,34
Gebouw3D	58240	1	16:23, 1 jun 2021			Polygoon	127728,59
Gebouw3D	58243	1	16:23, 1 jun 2021			Polygoon	127713,91
Gebouw3D	58244	1	16:23, 1 jun 2021			Polygoon	127694,12
Gebouw3D	58245	1	16:23, 1 jun 2021			Polygoon	127693,75
Gebouw3D	58303	1	16:23, 1 jun 2021			Polygoon	127686,22
Ontwikkeling	139430	24	11:55, 7 jun 2021			Polygoon	127379,98
Ontwikkeling	139431	24	11:55, 7 jun 2021			Polygoon	127395,25

## Invoergegevens van het model

### Gaffelstraat

Model: Ontwikkelingslocatie Gaffelstraat  
 Purmerend - Purmerend  
 Groep: (hoofdgroep)  
 Lijst van Gebouwen, voor rekenmethode WegverkeerslawaaI - RMG-2012, wegverkeer

Groep	Y-1	Hoogte	Rel.H	Maaiveld	Hdef.	Vormpunten	Omtrek	Oppervlak
Gebouw3D	502211,54	5,70	5,70	0,00	Relatief	4	27,31	45,79
Gebouw3D	502056,93	2,60	2,60	0,00	Relatief	4	10,93	7,39
Gebouw3D	502194,22	3,10	3,10	0,00	Relatief	4	14,67	8,33
Gebouw3D	502194,56	7,50	7,50	0,00	Relatief	4	28,61	49,64
Gebouw3D	502058,17	2,60	2,60	0,00	Relatief	4	10,93	7,39
Gebouw3D	502026,12	4,80	4,80	0,00	Relatief	4	15,88	13,71
Gebouw3D	502048,04	2,60	2,60	0,00	Relatief	4	10,89	7,33
Gebouw3D	502025,09	8,40	8,40	0,00	Relatief	6	25,25	36,46
Gebouw3D	502229,73	8,50	8,50	0,00	Relatief	4	27,26	45,60
Gebouw3D	502058,27	3,00	3,00	0,00	Relatief	6	14,32	10,53
Gebouw3D	502204,17	3,20	3,20	0,00	Relatief	4	18,26	18,97
Gebouw3D	502200,69	2,40	2,40	0,00	Relatief	4	10,92	7,23
Gebouw3D	502201,23	2,40	2,40	0,00	Relatief	4	10,95	7,27
Gebouw3D	502104,67	2,60	2,60	0,00	Relatief	4	10,85	7,27
Gebouw3D	502198,27	3,00	3,00	0,00	Relatief	4	15,64	11,98
Gebouw3D	502026,17	4,80	4,80	0,00	Relatief	4	15,93	13,81
Gebouw3D	502211,32	2,50	2,50	0,00	Relatief	4	10,93	7,25
Gebouw3D	502210,39	2,50	2,50	0,00	Relatief	4	10,94	7,25
Gebouw3D	502210,93	2,50	2,50	0,00	Relatief	4	10,94	7,25
Gebouw3D	502230,38	7,70	7,70	0,00	Relatief	8	33,86	49,25
Gebouw3D	502226,03	2,40	2,40	0,00	Relatief	4	10,90	7,20
Gebouw3D	502138,56	2,70	2,70	0,00	Relatief	4	10,94	7,41
Gebouw3D	502018,27	2,60	2,60	0,00	Relatief	4	10,88	7,31
Gebouw3D	502014,09	2,50	2,50	0,00	Relatief	4	10,90	7,35
Gebouw3D	501962,98	3,90	3,90	0,00	Relatief	4	11,92	8,48
Gebouw3D	501959,16	3,80	3,80	0,00	Relatief	4	11,93	8,52
Gebouw3D	501896,81	10,30	10,30	0,00	Relatief	20	69,83	187,40
Gebouw3D	502397,19	8,00	8,00	0,00	Relatief	4	30,47	54,21
Gebouw3D	502432,48	3,60	3,60	0,00	Relatief	4	29,95	51,75
Gebouw3D	502382,78	2,60	2,60	0,00	Relatief	4	11,29	7,95
Gebouw3D	502413,32	2,40	2,40	0,00	Relatief	4	9,99	6,23
Gebouw3D	502419,01	7,30	7,30	0,00	Relatief	4	29,95	51,75
Gebouw3D	502402,69	2,50	2,50	0,00	Relatief	4	10,98	7,54
Gebouw3D	502406,47	2,50	2,50	0,00	Relatief	4	11,72	8,55
Gebouw3D	502446,25	7,30	7,30	0,00	Relatief	4	29,94	51,67
Gebouw3D	502438,07	7,30	7,30	0,00	Relatief	4	29,91	51,54
Gebouw3D	502443,64	7,30	7,30	0,00	Relatief	4	29,93	51,60
Gebouw3D	502385,70	7,20	7,20	0,00	Relatief	4	28,81	48,64
Gebouw3D	502394,97	7,10	7,10	0,00	Relatief	4	28,81	48,62
Gebouw3D	502416,20	7,30	7,30	0,00	Relatief	4	29,98	51,84
Gebouw3D	502415,36	8,10	8,10	0,00	Relatief	4	29,96	51,73
Gebouw3D	502407,70	8,10	8,10	0,00	Relatief	4	31,91	57,28
Gebouw3D	502430,92	2,50	2,50	0,00	Relatief	4	10,13	6,40
Gebouw3D	502430,92	2,50	2,50	0,00	Relatief	4	9,77	5,96
Gebouw3D	502418,15	9,10	9,10	0,00	Relatief	4	29,97	51,77
Gebouw3D	502386,09	2,60	2,60	0,00	Relatief	4	11,48	8,20
Gebouw3D	502382,10	0,00	0,00	0,00	Relatief	4	11,29	7,95
Gebouw3D	502196,29	7,60	7,60	0,00	Relatief	4	27,31	45,80
Gebouw3D	502210,59	8,10	8,10	0,00	Relatief	4	26,83	43,93
Gebouw3D	502227,29	2,50	2,50	0,00	Relatief	4	10,93	7,25
Gebouw3D	502242,49	2,40	2,40	0,00	Relatief	4	11,12	7,52
Gebouw3D	502254,57	2,50	2,50	0,00	Relatief	4	11,02	7,41
Gebouw3D	502255,60	2,50	2,50	0,00	Relatief	4	15,27	12,34
Gebouw3D	502258,61	2,50	2,50	0,00	Relatief	4	10,95	7,26
Gebouw3D	502269,67	2,40	2,40	0,00	Relatief	4	10,94	7,31
Gebouw3D	502273,29	2,40	2,40	0,00	Relatief	4	10,95	7,31
Gebouw3D	502274,03	8,60	8,60	0,00	Relatief	4	33,28	68,88
Gebouw3D	502298,62	5,50	5,50	0,00	Relatief	27	177,77	1118,21
Gebouw3D	502304,25	3,60	3,60	0,00	Relatief	7	13,42	8,54
Gebouw3D	502309,63	8,00	8,00	0,00	Relatief	16	68,45	266,47
Gebouw3D	501956,12	3,50	3,50	0,00	Relatief	6	14,34	3,44
Ontwikkeling	501983,49	6,00	6,00	0,00	Relatief	4	38,75	86,93
Ontwikkeling	502007,98	6,00	6,00	0,00	Relatief	4	38,67	87,27

## Invoergegevens van het model

### Gaffelstraat

Model: Ontwikkelingslocatie Gaffelstraat  
Purmerend - Purmerend

Groep: (hoofdgroep)  
Lijst van Gebouwen, voor rekenmethode Wegverkeerslawaaï - RMG-2012, wegverkeer

Groep	Min.lengte	Max.lengte	Functie	Gebouwtype	BAG-id	Gemeente	Jaar	AHN-jaar	Trust	Cp
Gebouw3D	5,92	7,74					0	0	0	0 dB
Gebouw3D	2,46	3,00					0	0	0	0 dB
Gebouw3D	1,40	5,93					0	0	0	0 dB
Gebouw3D	5,92	8,38					0	0	0	0 dB
Gebouw3D	2,46	3,00					0	0	0	0 dB
Gebouw3D	2,48	5,40					0	0	0	0 dB
Gebouw3D	2,44	3,00					0	0	0	0 dB
Gebouw3D	0,82	7,28					0	0	0	0 dB
Gebouw3D	5,90	7,72					0	0	0	0 dB
Gebouw3D	0,03	5,30					0	0	0	0 dB
Gebouw3D	3,15	5,94					0	0	0	0 dB
Gebouw3D	2,26	3,21					0	0	0	0 dB
Gebouw3D	2,26	3,21					0	0	0	0 dB
Gebouw3D	2,41	3,00					0	0	0	0 dB
Gebouw3D	2,08	5,73					0	0	0	0 dB
Gebouw3D	2,50	5,41					0	0	0	0 dB
Gebouw3D	2,26	3,21					0	0	0	0 dB
Gebouw3D	2,26	3,21					0	0	0	0 dB
Gebouw3D	2,25	3,21					0	0	0	0 dB
Gebouw3D	0,83	7,72					0	0	0	0 dB
Gebouw3D	2,25	3,20					0	0	0	0 dB
Gebouw3D	2,47	3,00					0	0	0	0 dB
Gebouw3D	2,44	3,00					0	0	0	0 dB
Gebouw3D	2,45	3,00					0	0	0	0 dB
Gebouw3D	2,35	3,61					0	0	0	0 dB
Gebouw3D	2,36	3,60					0	0	0	0 dB
Gebouw3D	0,04	19,34					0	0	0	0 dB
Gebouw3D	5,66	9,57					0	0	0	0 dB
Gebouw3D	5,39	9,57					0	0	0	0 dB
Gebouw3D	2,70	2,95					0	0	0	0 dB
Gebouw3D	2,44	2,56					0	0	0	0 dB
Gebouw3D	5,40	9,57					0	0	0	0 dB
Gebouw3D	2,70	2,79					0	0	0	0 dB
Gebouw3D	2,72	3,13					0	0	0	0 dB
Gebouw3D	5,38	9,57					0	0	0	0 dB
Gebouw3D	5,37	9,57					0	0	0	0 dB
Gebouw3D	5,37	9,58					0	0	0	0 dB
Gebouw3D	5,40	9,00					0	0	0	0 dB
Gebouw3D	5,40	9,00					0	0	0	0 dB
Gebouw3D	5,41	9,58					0	0	0	0 dB
Gebouw3D	5,39	9,58					0	0	0	0 dB
Gebouw3D	3,97	10,38					0	0	0	0 dB
Gebouw3D	2,42	2,64					0	0	0	0 dB
Gebouw3D	2,42	2,46					0	0	0	0 dB
Gebouw3D	5,40	9,58					0	0	0	0 dB
Gebouw3D	2,70	3,04					0	0	0	0 dB
Gebouw3D	2,70	2,95					0	0	0	0 dB
Gebouw3D	5,91	7,74					0	0	0	0 dB
Gebouw3D	5,67	7,73					0	0	0	0 dB
Gebouw3D	2,26	3,22					0	0	0	0 dB
Gebouw3D	2,33	3,23					0	0	0	0 dB
Gebouw3D	2,32	3,19					0	0	0	0 dB
Gebouw3D	2,32	5,31					0	0	0	0 dB
Gebouw3D	2,26	3,21					0	0	0	0 dB
Gebouw3D	2,32	3,15					0	0	0	0 dB
Gebouw3D	2,32	3,16					0	0	0	0 dB
Gebouw3D	7,73	8,91					0	0	0	0 dB
Gebouw3D	0,31	27,26					0	0	0	0 dB
Gebouw3D	0,31	3,15					0	0	0	0 dB
Gebouw3D	0,17	19,50					0	0	0	0 dB
Gebouw3D	0,19	6,29					0	0	0	0 dB
Ontwikkeling	7,05	12,45					0	0	0	0 dB
Ontwikkeling	7,17	12,29					0	0	0	0 dB



## Invoergegevens van het model

### Gaffelstraat

---

Model: Ontwikkelingslocatie Gaffelstraat  
Purmerend - Purmerend

Groep: (hoofdgroep)  
Lijst van Gebouwen, voor rekenmethode Wegverkeerslawaaï - RMG-2012, wegverkeer

Groep	ItemID	Grp.ID	Datum	Naam	Omschr.	Vorm	X-1
Ontwikkeling	139432	24	09:56, 8 jul 2021	Appartemen	Appartementen	Polygoon	127391,25
Ontwikkeling	139434	24	09:56, 8 jul 2021	KDV	KDV	Polygoon	127390,13

## Invoergegevens van het model

### Gaffelstraat

---

Model: Ontwikkelingslocatie Gaffelstraat  
Purmerend - Purmerend

Groep: (hoofdgroep)  
Lijst van Gebouwen, voor rekenmethode Wegverkeerslawaai - RMG-2012, wegverkeer

Groep	Y-1	Hoogte	Rel.H	Maaiveld	Hdef.	Vormpunten	Omtrek	Oppervlak
Ontwikkeling	502001,91	6,00	6,00	0,00	Relatief	4	73,75	328,85
Ontwikkeling	501999,81	3,00	3,00	0,00	Relatief	4	52,92	161,26

## Invoergegevens van het model Gaffelstraat

---

Model: Ontwikkelingslocatie Gaffelstraat  
Purmerend - Purmerend

Groep: (hoofdgroep)  
Lijst van Gebouwen, voor rekenmethode Wegverkeerslawaai - RMG-2012, wegverkeer

Groep	Min.lengte	Max.lengte	Functie	Gebouwtype	BAG-id	Gemeente	Jaar	AHN-jaar	Trust	Cp
Ontwikkeling	15,03	22,01					0	0	0	0 dB
Ontwikkeling	9,46	17,01					0	0	0	0 dB

## Invoergegevens van het model

### Gaffelstraat

---

Model: Ontwikkelingslocatie Gaffelstraat  
Purmerend - Purmerend

Groep: (hoofdgroep)  
Lijst van Gebouwen, voor rekenmethode Wegverkeerslawaai - RMG-2012, wegverkeer

Groep	Zwevend	Refl. 63	Refl. 125	Refl. 250	Refl. 500	Refl. 1k	Refl. 2k	Refl. 4k	Refl. 8k
Ontwikkeling	False	0,80	0,80	0,80	0,80	0,80	0,80	0,80	0,80
Ontwikkeling	False	0,80	0,80	0,80	0,80	0,80	0,80	0,80	0,80



## Invoergegevens van het model Gaffelstraat

Model: Ontwikkelingslocatie Gaffelstraat  
Purmerend - Purmerend

Groep: (hoofdgroep)

Lijst van Bodemgebieden, voor rekenmethode Wegverkeerslawaaï - RMG-2012, wegverkeer

Groep	ItemID	Grp.ID	Datum	Naam	Omschr.	Vorm
groenvoorziening	64360	3 16:44, 1 jun 2021	1 jun 2021	groenvoorz		Polygoon
groenvoorziening	64387	3 16:44, 1 jun 2021	1 jun 2021	groenvoorz		Polygoon
groenvoorziening	64408	3 16:44, 1 jun 2021	1 jun 2021	groenvoorz		Polygoon
groenvoorziening	64437	3 16:44, 1 jun 2021	1 jun 2021	groenvoorz		Polygoon
groenvoorziening	64439	3 16:44, 1 jun 2021	1 jun 2021	groenvoorz		Polygoon
groenvoorziening	64440	3 16:44, 1 jun 2021	1 jun 2021	groenvoorz		Polygoon
groenvoorziening	64441	3 16:44, 1 jun 2021	1 jun 2021	groenvoorz		Polygoon
groenvoorziening	64443	3 16:44, 1 jun 2021	1 jun 2021	groenvoorz		Polygoon
groenvoorziening	64541	3 16:44, 1 jun 2021	1 jun 2021	groenvoorz		Polygoon
groenvoorziening	64547	3 16:44, 1 jun 2021	1 jun 2021	groenvoorz		Polygoon
groenvoorziening	64551	3 16:44, 1 jun 2021	1 jun 2021	groenvoorz		Polygoon
groenvoorziening	64554	3 16:44, 1 jun 2021	1 jun 2021	groenvoorz		Polygoon
groenvoorziening	64560	3 16:44, 1 jun 2021	1 jun 2021	groenvoorz		Polygoon
groenvoorziening	64561	3 16:44, 1 jun 2021	1 jun 2021	groenvoorz		Polygoon
groenvoorziening	64562	3 16:44, 1 jun 2021	1 jun 2021	groenvoorz		Polygoon
groenvoorziening	64563	3 16:44, 1 jun 2021	1 jun 2021	groenvoorz		Polygoon
groenvoorziening	66194	3 16:44, 1 jun 2021	1 jun 2021	groenvoorz		Polygoon
groenvoorziening	66200	3 16:44, 1 jun 2021	1 jun 2021	groenvoorz		Polygoon
groenvoorziening	66225	3 16:44, 1 jun 2021	1 jun 2021	groenvoorz		Polygoon
groenvoorziening	66229	3 16:44, 1 jun 2021	1 jun 2021	groenvoorz		Polygoon
groenvoorziening	66230	3 16:44, 1 jun 2021	1 jun 2021	groenvoorz		Polygoon
groenvoorziening	66248	3 16:44, 1 jun 2021	1 jun 2021	groenvoorz		Polygoon
groenvoorziening	66249	3 16:44, 1 jun 2021	1 jun 2021	groenvoorz		Polygoon
groenvoorziening	66250	3 16:44, 1 jun 2021	1 jun 2021	groenvoorz		Polygoon
groenvoorziening	66254	3 16:44, 1 jun 2021	1 jun 2021	groenvoorz		Polygoon
groenvoorziening	66258	3 16:44, 1 jun 2021	1 jun 2021	groenvoorz		Polygoon
groenvoorziening	83458	3 16:44, 1 jun 2021	1 jun 2021	groenvoorz	heesters	Polygoon
groenvoorziening	83459	3 16:44, 1 jun 2021	1 jun 2021	groenvoorz	bodembedekkers	Polygoon
groenvoorziening	83462	3 16:44, 1 jun 2021	1 jun 2021	groenvoorz	heesters	Polygoon
groenvoorziening	83463	3 16:44, 1 jun 2021	1 jun 2021	groenvoorz		Polygoon
groenvoorziening	83464	3 16:44, 1 jun 2021	1 jun 2021	groenvoorz	heesters	Polygoon
groenvoorziening	83466	3 16:44, 1 jun 2021	1 jun 2021	groenvoorz	heesters	Polygoon
groenvoorziening	83467	3 16:44, 1 jun 2021	1 jun 2021	groenvoorz		Polygoon
groenvoorziening	83468	3 16:44, 1 jun 2021	1 jun 2021	groenvoorz	heesters	Polygoon
groenvoorziening	83470	3 16:44, 1 jun 2021	1 jun 2021	groenvoorz	heesters	Polygoon
groenvoorziening	83471	3 16:44, 1 jun 2021	1 jun 2021	groenvoorz	heesters	Polygoon
groenvoorziening	83472	3 16:44, 1 jun 2021	1 jun 2021	groenvoorz	bodembedekkers	Polygoon
groenvoorziening	83473	3 16:44, 1 jun 2021	1 jun 2021	groenvoorz	bodembedekkers	Polygoon
groenvoorziening	83474	3 16:44, 1 jun 2021	1 jun 2021	groenvoorz	bodembedekkers	Polygoon
groenvoorziening	83475	3 16:44, 1 jun 2021	1 jun 2021	groenvoorz		Polygoon
groenvoorziening	83476	3 16:44, 1 jun 2021	1 jun 2021	groenvoorz	heesters	Polygoon
groenvoorziening	83477	3 16:44, 1 jun 2021	1 jun 2021	groenvoorz	gras- en kruidachtigen	Polygoon
groenvoorziening	83478	3 16:44, 1 jun 2021	1 jun 2021	groenvoorz		Polygoon
groenvoorziening	83479	3 16:44, 1 jun 2021	1 jun 2021	groenvoorz	bodembedekkers	Polygoon
groenvoorziening	83480	3 16:44, 1 jun 2021	1 jun 2021	groenvoorz	heesters	Polygoon
groenvoorziening	83481	3 16:44, 1 jun 2021	1 jun 2021	groenvoorz	heesters	Polygoon
groenvoorziening	83482	3 16:44, 1 jun 2021	1 jun 2021	groenvoorz	bodembedekkers	Polygoon
groenvoorziening	83483	3 16:44, 1 jun 2021	1 jun 2021	groenvoorz	heesters	Polygoon
groenvoorziening	83484	3 16:44, 1 jun 2021	1 jun 2021	groenvoorz	heesters	Polygoon
groenvoorziening	83485	3 16:44, 1 jun 2021	1 jun 2021	groenvoorz	bodembedekkers	Polygoon
groenvoorziening	83486	3 16:44, 1 jun 2021	1 jun 2021	groenvoorz	heesters	Polygoon
groenvoorziening	83487	3 16:44, 1 jun 2021	1 jun 2021	groenvoorz	heesters	Polygoon
groenvoorziening	83488	3 16:44, 1 jun 2021	1 jun 2021	groenvoorz	gras- en kruidachtigen	Polygoon
groenvoorziening	83489	3 16:44, 1 jun 2021	1 jun 2021	groenvoorz	heesters	Polygoon
groenvoorziening	83490	3 16:44, 1 jun 2021	1 jun 2021	groenvoorz	gras- en kruidachtigen	Polygoon
groenvoorziening	83491	3 16:44, 1 jun 2021	1 jun 2021	groenvoorz	gras- en kruidachtigen	Polygoon
groenvoorziening	83492	3 16:44, 1 jun 2021	1 jun 2021	groenvoorz	heesters	Polygoon
groenvoorziening	83493	3 16:44, 1 jun 2021	1 jun 2021	groenvoorz	gras- en kruidachtigen	Polygoon
groenvoorziening	83495	3 16:44, 1 jun 2021	1 jun 2021	groenvoorz	heesters	Polygoon
groenvoorziening	83496	3 16:44, 1 jun 2021	1 jun 2021	groenvoorz	bodembedekkers	Polygoon
groenvoorziening	83497	3 16:44, 1 jun 2021	1 jun 2021	groenvoorz		Polygoon
groenvoorziening	83498	3 16:44, 1 jun 2021	1 jun 2021	groenvoorz	heesters	Polygoon
groenvoorziening	83499	3 16:44, 1 jun 2021	1 jun 2021	groenvoorz	bodembedekkers	Polygoon

## Invoergegevens van het model Gaffelstraat

Model: Ontwikkelingslocatie Gaffelstraat  
Purmerend - Purmerend

Groep: (hoofdgroep)

Lijst van Bodemgebieden, voor rekenmethode Wegverkeerslawaaï - RMG-2012, wegverkeer

Groep	X-1	Y-1	Vormpunten	Omtrek	Oppervlak	Min.lengte
groenvoorziening	126789,01	501834,02	236	445,14	505,37	0,07
groenvoorziening	126951,48	501804,97	236	440,68	500,56	0,07
groenvoorziening	126815,56	501866,11	15	48,81	62,43	0,11
groenvoorziening	126928,35	501951,20	111	734,43	314,55	0,01
groenvoorziening	126955,80	501961,53	11	52,94	21,41	0,72
groenvoorziening	127086,77	502002,03	116	291,52	150,00	0,14
groenvoorziening	126934,02	501947,96	29	31,48	15,29	0,28
groenvoorziening	126934,02	501947,96	127	347,33	173,09	0,14
groenvoorziening	126789,01	501834,02	242	445,14	505,37	0,02
groenvoorziening	126952,87	501959,67	69	91,40	51,07	0,12
groenvoorziening	126915,38	501942,44	127	265,59	178,59	0,11
groenvoorziening	127150,87	501715,92	128	373,35	353,10	0,03
groenvoorziening	126872,52	501913,98	62	226,14	111,86	0,38
groenvoorziening	127052,60	502079,90	56	362,58	147,14	0,13
groenvoorziening	126831,44	501888,04	77	606,16	287,70	0,13
groenvoorziening	126810,55	501877,00	30	70,00	38,12	0,45
groenvoorziening	127275,73	502357,58	6	139,58	43,44	0,82
groenvoorziening	127221,83	502288,73	4	150,44	65,90	1,14
groenvoorziening	127308,05	502398,09	68	510,17	203,43	0,15
groenvoorziening	127264,82	502342,06	5	151,08	66,67	0,37
groenvoorziening	127079,46	502112,17	14	366,35	166,54	0,77
groenvoorziening	127177,58	502234,22	5	18,12	6,32	0,50
groenvoorziening	127183,67	502241,83	6	73,86	27,91	0,72
groenvoorziening	127207,24	502271,14	4	11,33	4,64	0,69
groenvoorziening	127179,14	502230,86	6	31,74	14,72	0,32
groenvoorziening	127210,27	502274,80	4	19,39	9,47	1,31
groenvoorziening	127359,91	501914,51	5	83,38	104,69	2,65
groenvoorziening	127468,88	501834,71	50	11,35	7,50	0,03
groenvoorziening	127291,22	501785,48	5	19,34	23,06	1,04
groenvoorziening	127496,09	501838,86	31	15,75	14,71	0,03
groenvoorziening	127260,03	501951,52	9	50,97	74,03	0,33
groenvoorziening	127327,30	501904,53	15	71,45	94,85	0,31
groenvoorziening	127311,96	501854,52	4	10,05	5,21	1,46
groenvoorziening	127444,46	501759,94	7	50,90	77,88	0,96
groenvoorziening	127313,08	501776,52	9	68,70	155,54	2,55
groenvoorziening	127395,18	501787,93	27	20,23	26,01	0,03
groenvoorziening	127405,45	501862,95	56	6,60	2,94	0,03
groenvoorziening	127411,68	501869,30	50	11,37	7,46	0,03
groenvoorziening	127462,19	501826,54	53	11,91	8,07	0,03
groenvoorziening	127301,43	501853,78	4	10,64	5,72	1,50
groenvoorziening	127236,95	501848,10	5	13,49	10,79	1,26
groenvoorziening	127452,98	501901,53	8	38,18	92,74	0,09
groenvoorziening	127299,58	501765,28	6	19,15	20,47	1,06
groenvoorziening	127431,15	501843,88	8	10,56	7,07	0,32
groenvoorziening	127285,74	501768,86	7	21,45	28,59	1,00
groenvoorziening	127437,90	501791,41	8	34,99	43,18	0,01
groenvoorziening	127457,26	501841,74	54	11,42	7,54	0,03
groenvoorziening	127274,37	501795,46	8	38,68	76,48	0,61
groenvoorziening	127291,22	501785,48	5	29,31	46,86	0,82
groenvoorziening	127395,88	501866,64	60	11,91	7,93	0,01
groenvoorziening	127264,91	502036,17	12	120,01	134,74	0,61
groenvoorziening	127369,49	501907,22	6	51,15	100,18	0,46
groenvoorziening	127335,52	501818,67	8	176,39	470,30	1,23
groenvoorziening	127306,51	501779,68	8	39,48	85,24	1,25
groenvoorziening	127301,29	501980,30	9	52,10	137,80	0,12
groenvoorziening	127271,67	501763,10	33	111,89	536,16	0,20
groenvoorziening	127351,34	501892,79	7	25,44	39,62	0,45
groenvoorziening	127260,03	501951,52	19	179,43	276,31	0,48
groenvoorziening	127356,90	501902,14	7	25,72	42,24	2,28
groenvoorziening	127436,01	501860,38	27	16,15	15,89	0,03
groenvoorziening	127262,13	501891,15	5	4,12	0,69	0,01
groenvoorziening	127334,28	501922,10	52	85,80	117,62	0,06
groenvoorziening	127399,72	501876,53	54	11,40	7,51	0,03

## Invoergegevens van het model Gaffelstraat

---

Model: Ontwikkelingslocatie Gaffelstraat  
Purmerend - Purmerend

Groep: (hoofdgroep)

Lijst van Bodemgebieden, voor rekenmethode Wegverkeerslawaaai - RMG-2012, wegverkeer

Groep	Max.lengte	Bf
groenvoorziening	12,14	0,80
groenvoorziening	12,14	0,80
groenvoorziening	9,42	0,80
groenvoorziening	100,53	0,80
groenvoorziening	11,23	0,80
groenvoorziening	15,38	0,80
groenvoorziening	5,89	0,80
groenvoorziening	15,38	0,80
groenvoorziening	12,14	0,80
groenvoorziening	11,23	0,80
groenvoorziening	13,46	0,80
groenvoorziening	36,06	0,80
groenvoorziening	13,46	0,80
groenvoorziening	45,27	0,80
groenvoorziening	54,12	0,80
groenvoorziening	8,64	0,80
groenvoorziening	56,25	0,80
groenvoorziening	74,56	0,80
groenvoorziening	95,13	0,80
groenvoorziening	74,56	0,80
groenvoorziening	96,55	0,80
groenvoorziening	8,50	0,80
groenvoorziening	36,19	0,80
groenvoorziening	4,75	0,80
groenvoorziening	14,61	0,80
groenvoorziening	8,86	0,80
groenvoorziening	38,97	0,80
groenvoorziening	3,50	0,80
groenvoorziening	5,94	0,80
groenvoorziening	4,52	0,80
groenvoorziening	17,80	0,80
groenvoorziening	21,66	0,80
groenvoorziening	3,56	0,80
groenvoorziening	21,89	0,80
groenvoorziening	21,75	0,80
groenvoorziening	5,27	0,80
groenvoorziening	1,81	0,80
groenvoorziening	3,54	0,80
groenvoorziening	3,99	0,80
groenvoorziening	3,83	0,80
groenvoorziening	4,40	0,80
groenvoorziening	10,18	0,80
groenvoorziening	5,70	0,80
groenvoorziening	3,07	0,80
groenvoorziening	5,76	0,80
groenvoorziening	14,40	0,80
groenvoorziening	3,54	0,80
groenvoorziening	13,75	0,80
groenvoorziening	10,08	0,80
groenvoorziening	4,03	0,80
groenvoorziening	40,87	0,80
groenvoorziening	21,19	0,80
groenvoorziening	67,96	0,80
groenvoorziening	10,40	0,80
groenvoorziening	16,99	0,80
groenvoorziening	18,50	0,80
groenvoorziening	6,16	0,80
groenvoorziening	40,94	0,80
groenvoorziening	6,02	0,80
groenvoorziening	4,96	0,80
groenvoorziening	1,64	0,80
groenvoorziening	24,57	0,80
groenvoorziening	3,55	0,80

## Invoergegevens van het model Gaffelstraat

Model: Ontwikkelingslocatie Gaffelstraat  
 Purmerend - Purmerend  
 Groep: (hoofdgroep)  
 Lijst van Bodemgebieden, voor rekenmethode Wegverkeerslawaaai - RMG-2012, wegverkeer

Groep	ItemID	Grp.ID	Datum	Naam	Omschr.	Vorm
groenvoorziening	83500	3 16:44, 1 jun 2021	1 jun 2021	groenvoorz	heesters	Polygoon
groenvoorziening	83503	3 16:44, 1 jun 2021	1 jun 2021	groenvoorz	heesters	Polygoon
groenvoorziening	83505	3 16:44, 1 jun 2021	1 jun 2021	groenvoorz	bodembedekkers	Polygoon
groenvoorziening	83506	3 16:44, 1 jun 2021	1 jun 2021	groenvoorz	gras- en kruidachtigen	Polygoon
groenvoorziening	83507	3 16:44, 1 jun 2021	1 jun 2021	groenvoorz	bodembedekkers	Polygoon
groenvoorziening	83508	3 16:44, 1 jun 2021	1 jun 2021	groenvoorz	heesters	Polygoon
groenvoorziening	83509	3 16:44, 1 jun 2021	1 jun 2021	groenvoorz	heesters	Polygoon
groenvoorziening	83510	3 16:44, 1 jun 2021	1 jun 2021	groenvoorz	gras- en kruidachtigen	Polygoon
groenvoorziening	83511	3 16:44, 1 jun 2021	1 jun 2021	groenvoorz	heesters	Polygoon
groenvoorziening	83512	3 16:44, 1 jun 2021	1 jun 2021	groenvoorz	bodembedekkers	Polygoon
groenvoorziening	83513	3 16:44, 1 jun 2021	1 jun 2021	groenvoorz	bodembedekkers	Polygoon
groenvoorziening	83514	3 16:44, 1 jun 2021	1 jun 2021	groenvoorz	heesters	Polygoon
groenvoorziening	83515	3 16:44, 1 jun 2021	1 jun 2021	groenvoorz	heesters	Polygoon
groenvoorziening	83516	3 16:44, 1 jun 2021	1 jun 2021	groenvoorz	gras- en kruidachtigen	Polygoon
groenvoorziening	83517	3 16:44, 1 jun 2021	1 jun 2021	groenvoorz	bodembedekkers	Polygoon
groenvoorziening	83518	3 16:44, 1 jun 2021	1 jun 2021	groenvoorz	heesters	Polygoon
groenvoorziening	83519	3 16:44, 1 jun 2021	1 jun 2021	groenvoorz	gras- en kruidachtigen	Polygoon
groenvoorziening	83521	3 16:44, 1 jun 2021	1 jun 2021	groenvoorz	heesters	Polygoon
groenvoorziening	83522	3 16:44, 1 jun 2021	1 jun 2021	groenvoorz	bodembedekkers	Polygoon
groenvoorziening	83523	3 16:44, 1 jun 2021	1 jun 2021	groenvoorz	bodembedekkers	Polygoon
groenvoorziening	83524	3 16:44, 1 jun 2021	1 jun 2021	groenvoorz	heesters	Polygoon
groenvoorziening	83525	3 11:49, 7 jun 2021	7 jun 2021	groenvoorz	heesters	Polygoon
groenvoorziening	83526	3 16:44, 1 jun 2021	1 jun 2021	groenvoorz	bodembedekkers	Polygoon
groenvoorziening	83527	3 16:44, 1 jun 2021	1 jun 2021	groenvoorz	gras- en kruidachtigen	Polygoon
groenvoorziening	83528	3 16:44, 1 jun 2021	1 jun 2021	groenvoorz	gras- en kruidachtigen	Polygoon
groenvoorziening	83529	3 16:44, 1 jun 2021	1 jun 2021	groenvoorz	heesters	Polygoon
groenvoorziening	83530	3 16:44, 1 jun 2021	1 jun 2021	groenvoorz	heesters	Polygoon
groenvoorziening	83531	3 16:44, 1 jun 2021	1 jun 2021	groenvoorz	bodembedekkers	Polygoon
groenvoorziening	83532	3 16:44, 1 jun 2021	1 jun 2021	groenvoorz	heesters	Polygoon
groenvoorziening	83533	3 16:44, 1 jun 2021	1 jun 2021	groenvoorz	heesters	Polygoon
groenvoorziening	83534	3 16:44, 1 jun 2021	1 jun 2021	groenvoorz	heesters	Polygoon
groenvoorziening	83535	3 16:44, 1 jun 2021	1 jun 2021	groenvoorz	heesters	Polygoon
groenvoorziening	83536	3 16:44, 1 jun 2021	1 jun 2021	groenvoorz	gras- en kruidachtigen	Polygoon
groenvoorziening	83538	3 16:44, 1 jun 2021	1 jun 2021	groenvoorz	heesters	Polygoon
groenvoorziening	83539	3 16:44, 1 jun 2021	1 jun 2021	groenvoorz	heesters	Polygoon
groenvoorziening	83540	3 16:44, 1 jun 2021	1 jun 2021	groenvoorz	gras- en kruidachtigen	Polygoon
groenvoorziening	83541	3 16:44, 1 jun 2021	1 jun 2021	groenvoorz	bodembedekkers	Polygoon
groenvoorziening	83542	3 16:44, 1 jun 2021	1 jun 2021	groenvoorz	bodembedekkers	Polygoon
groenvoorziening	83543	3 16:44, 1 jun 2021	1 jun 2021	groenvoorz	gras- en kruidachtigen	Polygoon
groenvoorziening	83544	3 16:44, 1 jun 2021	1 jun 2021	groenvoorz	bodembedekkers	Polygoon
groenvoorziening	83545	3 16:44, 1 jun 2021	1 jun 2021	groenvoorz	heesters	Polygoon
groenvoorziening	83546	3 16:44, 1 jun 2021	1 jun 2021	groenvoorz	bodembedekkers	Polygoon
groenvoorziening	83547	3 16:44, 1 jun 2021	1 jun 2021	groenvoorz	heesters	Polygoon
groenvoorziening	83548	3 16:44, 1 jun 2021	1 jun 2021	groenvoorz	bodembedekkers	Polygoon
groenvoorziening	83549	3 16:44, 1 jun 2021	1 jun 2021	groenvoorz	bodembedekkers	Polygoon
groenvoorziening	83550	3 16:44, 1 jun 2021	1 jun 2021	groenvoorz	heesters	Polygoon
groenvoorziening	83552	3 16:44, 1 jun 2021	1 jun 2021	groenvoorz	gras- en kruidachtigen	Polygoon
groenvoorziening	83553	3 16:44, 1 jun 2021	1 jun 2021	groenvoorz	heesters	Polygoon
groenvoorziening	83554	3 16:44, 1 jun 2021	1 jun 2021	groenvoorz	bodembedekkers	Polygoon
groenvoorziening	83555	3 16:44, 1 jun 2021	1 jun 2021	groenvoorz	heesters	Polygoon
groenvoorziening	83557	3 16:44, 1 jun 2021	1 jun 2021	groenvoorz	heesters	Polygoon
groenvoorziening	83558	3 16:44, 1 jun 2021	1 jun 2021	groenvoorz	heesters	Polygoon
groenvoorziening	83561	3 16:44, 1 jun 2021	1 jun 2021	groenvoorz	bodembedekkers	Polygoon
groenvoorziening	83562	3 16:44, 1 jun 2021	1 jun 2021	groenvoorz	heesters	Polygoon
groenvoorziening	83563	3 16:44, 1 jun 2021	1 jun 2021	groenvoorz	heesters	Polygoon
groenvoorziening	83564	3 16:44, 1 jun 2021	1 jun 2021	groenvoorz	heesters	Polygoon
groenvoorziening	83568	3 16:44, 1 jun 2021	1 jun 2021	groenvoorz	heesters	Polygoon
groenvoorziening	83570	3 16:44, 1 jun 2021	1 jun 2021	groenvoorz	heesters	Polygoon
groenvoorziening	83571	3 16:44, 1 jun 2021	1 jun 2021	groenvoorz	heesters	Polygoon
groenvoorziening	83578	3 11:54, 7 jun 2021	7 jun 2021	groenvoorz	heesters	Polygoon
groenvoorziening	83586	3 16:44, 1 jun 2021	1 jun 2021	groenvoorz	gras- en kruidachtigen	Polygoon
groenvoorziening	83587	3 16:44, 1 jun 2021	1 jun 2021	groenvoorz	gras- en kruidachtigen	Polygoon
groenvoorziening	83588	3 16:44, 1 jun 2021	1 jun 2021	groenvoorz	gras- en kruidachtigen	Polygoon

## Invoergegevens van het model Gaffelstraat

Model: Ontwikkelingslocatie Gaffelstraat  
Purmerend - Purmerend  
Groep: (hoofdgroep)  
Lijst van Bodemgebieden, voor rekenmethode Wegverkeerslawaai - RMG-2012, wegverkeer

Groep	X-1	Y-1	Vormpunten	Omtrek	Oppervlak	Min.lengte
groenvoorziening	127261,17	501913,68	4	32,23	35,13	2,59
groenvoorziening	127409,26	501890,72	4	36,41	58,50	4,17
groenvoorziening	127307,20	501823,60	11	60,81	76,65	0,30
groenvoorziening	127422,81	501809,82	8	61,41	206,62	2,23
groenvoorziening	127454,60	501833,21	52	6,54	2,90	0,03
groenvoorziening	127267,91	502018,60	15	123,61	153,92	0,22
groenvoorziening	127306,51	501779,68	6	25,16	32,24	1,08
groenvoorziening	127443,49	501917,23	6	37,48	92,55	1,49
groenvoorziening	127516,72	501997,48	4	17,58	18,72	3,63
groenvoorziening	127461,97	501773,10	50	15,00	13,82	0,03
groenvoorziening	127464,76	501786,97	48	15,01	13,83	0,03
groenvoorziening	127376,44	501869,36	43	52,53	43,70	0,01
groenvoorziening	127443,49	501917,23	8	40,94	94,32	0,03
groenvoorziening	127274,37	501795,46	25	47,78	133,62	0,11
groenvoorziening	127386,63	501874,34	50	10,37	6,55	0,03
groenvoorziening	127343,28	501873,32	7	38,52	66,90	0,43
groenvoorziening	127380,39	501925,39	11	226,76	550,70	1,12
groenvoorziening	127290,34	501776,47	5	25,42	35,41	1,11
groenvoorziening	127415,61	501856,80	54	6,58	2,93	0,03
groenvoorziening	127447,34	501847,74	46	11,35	7,50	0,03
groenvoorziening	127295,72	501794,53	5	44,90	84,07	1,22
groenvoorziening	127383,60	501948,36	10	91,59	149,63	1,17
groenvoorziening	127279,63	501778,48	100	32,30	51,98	0,03
groenvoorziening	127453,67	502017,59	87	255,64	629,70	0,04
groenvoorziening	127312,69	501822,68	30	129,01	286,58	0,19
groenvoorziening	127237,23	501865,86	5	13,53	10,72	0,29
groenvoorziening	127276,14	501826,98	9	63,70	171,56	1,24
groenvoorziening	127427,63	501849,53	8	9,78	5,92	0,17
groenvoorziening	127389,44	501913,24	4	31,55	44,35	4,07
groenvoorziening	127242,42	501865,41	8	17,50	15,52	0,32
groenvoorziening	127248,41	501967,62	57	53,79	71,10	0,06
groenvoorziening	127303,44	501816,06	120	170,38	557,55	0,11
groenvoorziening	127461,02	501882,94	8	67,16	230,43	0,02
groenvoorziening	127362,79	501867,28	5	40,07	67,92	0,41
groenvoorziening	127392,65	501789,44	27	20,19	25,90	0,03
groenvoorziening	127438,45	501858,92	4	15,68	14,27	2,84
groenvoorziening	127435,87	501854,67	29	16,28	16,17	0,03
groenvoorziening	127442,88	501840,30	48	6,53	2,91	0,03
groenvoorziening	127271,67	501763,10	45	28,58	42,80	0,04
groenvoorziening	127473,30	501821,89	52	10,38	6,55	0,03
groenvoorziening	127308,99	501814,99	28	21,65	26,61	0,25
groenvoorziening	127455,17	501761,87	28	14,30	11,71	0,01
groenvoorziening	127246,59	501765,51	4	49,51	115,94	6,27
groenvoorziening	127345,82	501885,44	8	97,61	129,50	0,62
groenvoorziening	127391,04	501881,78	54	11,38	7,51	0,03
groenvoorziening	127268,80	501806,86	10	48,66	91,17	0,89
groenvoorziening	127296,46	501942,07	31	168,78	250,15	0,06
groenvoorziening	127307,15	501850,12	4	10,18	5,30	1,46
groenvoorziening	127420,35	501864,05	50	11,41	7,57	0,03
groenvoorziening	127452,98	501901,53	5	33,25	69,42	2,64
groenvoorziening	127271,90	501907,23	4	31,89	33,21	2,35
groenvoorziening	127239,65	501852,11	6	13,22	11,11	0,73
groenvoorziening	127478,96	501828,62	52	11,47	7,69	0,03
groenvoorziening	127390,62	501836,07	4	34,33	71,63	7,16
groenvoorziening	127296,82	501923,26	8	25,86	27,67	0,28
groenvoorziening	127305,57	501936,56	6	25,81	24,07	0,32
groenvoorziening	127264,01	501894,30	4	4,03	0,65	0,40
groenvoorziening	127290,34	501776,47	4	10,58	6,84	2,26
groenvoorziening	127299,94	501773,28	6	12,75	9,33	0,28
groenvoorziening	127401,55	501995,73	12	117,75	244,49	3,10
groenvoorziening	127300,06	501758,17	7	42,62	101,74	3,82
groenvoorziening	127304,53	501780,84	11	57,44	147,10	0,23
groenvoorziening	127262,98	501786,25	188	224,54	813,03	0,01

## Invoergegevens van het model Gaffelstraat

---

Model: Ontwikkelingslocatie Gaffelstraat  
Purmerend - Purmerend

Groep: (hoofdgroep)

Lijst van Bodemgebieden, voor rekenmethode Wegverkeerslawaaai - RMG-2012, wegverkeer

Groep	Max.lengte	Bf
groenvoorziening	13,51	0,80
groenvoorziening	14,04	0,80
groenvoorziening	22,59	0,80
groenvoorziening	18,39	0,80
groenvoorziening	1,81	0,80
groenvoorziening	33,36	0,80
groenvoorziening	8,85	0,80
groenvoorziening	10,88	0,80
groenvoorziening	5,16	0,80
groenvoorziening	4,32	0,80
groenvoorziening	4,32	0,80
groenvoorziening	23,50	0,80
groenvoorziening	10,51	0,80
groenvoorziening	13,75	0,80
groenvoorziening	3,04	0,80
groenvoorziening	14,85	0,80
groenvoorziening	59,31	0,80
groenvoorziening	8,89	0,80
groenvoorziening	1,81	0,80
groenvoorziening	3,54	0,80
groenvoorziening	18,20	0,80
groenvoorziening	31,72	0,80
groenvoorziening	9,84	0,80
groenvoorziening	55,19	0,80
groenvoorziening	58,14	0,80
groenvoorziening	4,24	0,80
groenvoorziening	25,40	0,80
groenvoorziening	3,06	0,80
groenvoorziening	12,93	0,80
groenvoorziening	5,00	0,80
groenvoorziening	18,04	0,80
groenvoorziening	17,28	0,80
groenvoorziening	23,62	0,80
groenvoorziening	17,55	0,80
groenvoorziening	5,26	0,80
groenvoorziening	4,97	0,80
groenvoorziening	4,97	0,80
groenvoorziening	1,79	0,80
groenvoorziening	8,42	0,80
groenvoorziening	3,02	0,80
groenvoorziening	4,53	0,80
groenvoorziening	4,82	0,80
groenvoorziening	18,50	0,80
groenvoorziening	45,75	0,80
groenvoorziening	3,51	0,80
groenvoorziening	19,42	0,80
groenvoorziening	36,96	0,80
groenvoorziening	3,65	0,80
groenvoorziening	3,50	0,80
groenvoorziening	10,18	0,80
groenvoorziening	13,54	0,80
groenvoorziening	2,72	0,80
groenvoorziening	3,51	0,80
groenvoorziening	10,01	0,80
groenvoorziening	10,45	0,80
groenvoorziening	10,64	0,80
groenvoorziening	1,61	0,80
groenvoorziening	3,04	0,80
groenvoorziening	3,82	0,80
groenvoorziening	24,78	0,80
groenvoorziening	9,34	0,80
groenvoorziening	10,40	0,80
groenvoorziening	14,85	0,80

## Invoergegevens van het model Gaffelstraat

Model: Ontwikkelingslocatie Gaffelstraat  
Purmerend - Purmerend

Groep: (hoofdgroep)

Lijst van Bodemgebieden, voor rekenmethode Wegverkeerslawaaai - RMG-2012, wegverkeer

Groep	ItemID	Grp.ID	Datum	Naam	Omschr.	Vorm
groenvoorziening	83589	3 16:44, 1 jun 2021	1 jun 2021	groenvoorz	gras- en kruidachtigen	Polygoon
groenvoorziening	83590	3 16:44, 1 jun 2021	1 jun 2021	groenvoorz		Polygoon
groenvoorziening	83591	3 16:44, 1 jun 2021	1 jun 2021	groenvoorz	gras- en kruidachtigen	Polygoon
groenvoorziening	83592	3 16:44, 1 jun 2021	1 jun 2021	groenvoorz	bodembedekkers	Polygoon
groenvoorziening	83595	3 16:44, 1 jun 2021	1 jun 2021	groenvoorz	gras- en kruidachtigen	Polygoon
groenvoorziening	83596	3 16:44, 1 jun 2021	1 jun 2021	groenvoorz	heesters	Polygoon
groenvoorziening	83597	3 16:44, 1 jun 2021	1 jun 2021	groenvoorz	gras- en kruidachtigen	Polygoon
groenvoorziening	83598	3 16:44, 1 jun 2021	1 jun 2021	groenvoorz	heesters	Polygoon
groenvoorziening	83599	3 16:44, 1 jun 2021	1 jun 2021	groenvoorz	heesters	Polygoon
groenvoorziening	83600	3 16:44, 1 jun 2021	1 jun 2021	groenvoorz	heesters	Polygoon
groenvoorziening	83601	3 16:44, 1 jun 2021	1 jun 2021	groenvoorz	heesters	Polygoon
groenvoorziening	83603	3 16:44, 1 jun 2021	1 jun 2021	groenvoorz	heesters	Polygoon
groenvoorziening	83604	3 16:44, 1 jun 2021	1 jun 2021	groenvoorz	heesters	Polygoon
groenvoorziening	83605	3 16:44, 1 jun 2021	1 jun 2021	groenvoorz	heesters	Polygoon
groenvoorziening	83606	3 16:44, 1 jun 2021	1 jun 2021	groenvoorz	gras- en kruidachtigen	Polygoon
groenvoorziening	83607	3 16:44, 1 jun 2021	1 jun 2021	groenvoorz	bodembedekkers	Polygoon
groenvoorziening	83608	3 16:44, 1 jun 2021	1 jun 2021	groenvoorz	heesters	Polygoon
groenvoorziening	83609	3 16:44, 1 jun 2021	1 jun 2021	groenvoorz	gras- en kruidachtigen	Polygoon
groenvoorziening	83610	3 16:44, 1 jun 2021	1 jun 2021	groenvoorz		Polygoon
groenvoorziening	83611	3 16:44, 1 jun 2021	1 jun 2021	groenvoorz	bodembedekkers	Polygoon
groenvoorziening	83612	3 16:44, 1 jun 2021	1 jun 2021	groenvoorz	bodembedekkers	Polygoon
groenvoorziening	83613	3 16:44, 1 jun 2021	1 jun 2021	groenvoorz		Polygoon
groenvoorziening	83614	3 16:44, 1 jun 2021	1 jun 2021	groenvoorz		Polygoon
groenvoorziening	83616	3 16:44, 1 jun 2021	1 jun 2021	groenvoorz		Polygoon
groenvoorziening	83617	3 16:44, 1 jun 2021	1 jun 2021	groenvoorz	bodembedekkers	Polygoon
groenvoorziening	83618	3 16:44, 1 jun 2021	1 jun 2021	groenvoorz	bodembedekkers	Polygoon
groenvoorziening	83619	3 16:44, 1 jun 2021	1 jun 2021	groenvoorz		Polygoon
groenvoorziening	83620	3 16:44, 1 jun 2021	1 jun 2021	groenvoorz	heesters	Polygoon
groenvoorziening	83621	3 16:44, 1 jun 2021	1 jun 2021	groenvoorz	heesters	Polygoon
groenvoorziening	83622	3 16:44, 1 jun 2021	1 jun 2021	groenvoorz	bodembedekkers	Polygoon
groenvoorziening	83623	3 16:44, 1 jun 2021	1 jun 2021	groenvoorz	bodembedekkers	Polygoon
groenvoorziening	83624	3 16:44, 1 jun 2021	1 jun 2021	groenvoorz	heesters	Polygoon
groenvoorziening	83625	3 16:44, 1 jun 2021	1 jun 2021	groenvoorz	gras- en kruidachtigen	Polygoon
groenvoorziening	83627	3 16:44, 1 jun 2021	1 jun 2021	groenvoorz	heesters	Polygoon
groenvoorziening	83628	3 16:44, 1 jun 2021	1 jun 2021	groenvoorz	heesters	Polygoon
groenvoorziening	83629	3 16:44, 1 jun 2021	1 jun 2021	groenvoorz	bodembedekkers	Polygoon
groenvoorziening	83630	3 16:44, 1 jun 2021	1 jun 2021	groenvoorz	heesters	Polygoon
groenvoorziening	83631	3 16:44, 1 jun 2021	1 jun 2021	groenvoorz		Polygoon
groenvoorziening	83632	3 16:44, 1 jun 2021	1 jun 2021	groenvoorz	bodembedekkers	Polygoon
groenvoorziening	83634	3 16:44, 1 jun 2021	1 jun 2021	groenvoorz	bodembedekkers	Polygoon
groenvoorziening	83635	3 16:44, 1 jun 2021	1 jun 2021	groenvoorz	heesters	Polygoon
groenvoorziening	83636	3 16:44, 1 jun 2021	1 jun 2021	groenvoorz	heesters	Polygoon
groenvoorziening	83637	3 16:44, 1 jun 2021	1 jun 2021	groenvoorz	heesters	Polygoon
groenvoorziening	83638	3 16:44, 1 jun 2021	1 jun 2021	groenvoorz		Polygoon
groenvoorziening	83639	3 16:44, 1 jun 2021	1 jun 2021	groenvoorz	bodembedekkers	Polygoon
groenvoorziening	83640	3 16:44, 1 jun 2021	1 jun 2021	groenvoorz	gras- en kruidachtigen	Polygoon
groenvoorziening	83641	3 16:44, 1 jun 2021	1 jun 2021	groenvoorz	gras- en kruidachtigen	Polygoon
groenvoorziening	83644	3 16:44, 1 jun 2021	1 jun 2021	groenvoorz	bodembedekkers	Polygoon
groenvoorziening	83645	3 16:44, 1 jun 2021	1 jun 2021	groenvoorz		Polygoon
groenvoorziening	83646	3 16:44, 1 jun 2021	1 jun 2021	groenvoorz		Polygoon
groenvoorziening	83648	3 16:44, 1 jun 2021	1 jun 2021	groenvoorz	bodembedekkers	Polygoon
groenvoorziening	83650	3 16:44, 1 jun 2021	1 jun 2021	groenvoorz	gras- en kruidachtigen	Polygoon
groenvoorziening	83651	3 16:44, 1 jun 2021	1 jun 2021	groenvoorz	heesters	Polygoon
groenvoorziening	83653	3 16:44, 1 jun 2021	1 jun 2021	groenvoorz	heesters	Polygoon
groenvoorziening	83654	3 16:44, 1 jun 2021	1 jun 2021	groenvoorz		Polygoon
groenvoorziening	83655	3 16:44, 1 jun 2021	1 jun 2021	groenvoorz	heesters	Polygoon
groenvoorziening	83656	3 16:44, 1 jun 2021	1 jun 2021	groenvoorz	heesters	Polygoon
groenvoorziening	83657	3 16:44, 1 jun 2021	1 jun 2021	groenvoorz	heesters	Polygoon
groenvoorziening	83658	3 16:44, 1 jun 2021	1 jun 2021	groenvoorz	bodembedekkers	Polygoon
groenvoorziening	83659	3 16:44, 1 jun 2021	1 jun 2021	groenvoorz	heesters	Polygoon
groenvoorziening	83660	3 16:44, 1 jun 2021	1 jun 2021	groenvoorz	heesters	Polygoon
groenvoorziening	83661	3 16:44, 1 jun 2021	1 jun 2021	groenvoorz	heesters	Polygoon
groenvoorziening	83662	3 16:44, 1 jun 2021	1 jun 2021	groenvoorz	heesters	Polygoon

## Invoergegevens van het model Gaffelstraat

Model: Ontwikkelingslocatie Gaffelstraat  
Purmerend - Purmerend

Groep: (hoofdgroep)

Lijst van Bodemgebieden, voor rekenmethode Wegverkeerslawaaï - RMG-2012, wegverkeer

Groep	X-1	Y-1	Vormpunten	Omtrek	Oppervlak	Min.lengte
groenvoorziening	127325,41	501750,49	5	12,66	8,99	0,23
groenvoorziening	127286,39	501791,34	113	169,02	542,89	0,01
groenvoorziening	127275,01	501777,05	34	42,35	83,06	0,04
groenvoorziening	127479,91	501926,48	4	13,06	8,46	2,00
groenvoorziening	127300,06	501758,17	8	42,86	102,89	0,16
groenvoorziening	127282,83	501763,98	7	21,54	28,84	0,05
groenvoorziening	127303,95	501818,29	189	224,76	813,34	0,01
groenvoorziening	127282,30	501770,94	8	25,52	35,64	0,05
groenvoorziening	127276,14	501826,98	9	63,81	172,85	1,24
groenvoorziening	127308,99	501807,50	11	21,88	26,65	0,15
groenvoorziening	127273,91	501905,84	5	25,77	25,80	2,44
groenvoorziening	127238,58	501868,06	8	14,15	11,55	0,14
groenvoorziening	127246,58	501860,38	11	18,44	16,56	0,10
groenvoorziening	127239,65	501852,11	6	13,63	11,76	0,75
groenvoorziening	127634,78	501964,72	5	43,29	108,78	2,25
groenvoorziening	127516,67	501805,82	50	14,54	13,07	0,03
groenvoorziening	127594,56	501913,06	8	55,02	109,61	2,49
groenvoorziening	127697,63	501768,98	57	193,95	452,50	0,05
groenvoorziening	127540,04	501879,54	5	17,82	19,73	2,41
groenvoorziening	127573,15	501939,53	48	7,89	4,17	0,03
groenvoorziening	127520,28	501856,36	50	7,92	4,20	0,03
groenvoorziening	127587,19	501980,11	50	14,99	13,78	0,03
groenvoorziening	127589,66	501993,48	50	15,04	13,86	0,03
groenvoorziening	127569,32	501959,97	46	14,90	13,62	0,03
groenvoorziening	127513,12	501844,56	28	8,52	4,66	0,03
groenvoorziening	127509,36	501833,95	30	9,61	5,98	0,03
groenvoorziening	127660,07	501917,32	83	78,03	234,10	0,12
groenvoorziening	127565,41	501913,59	4	30,86	46,22	4,07
groenvoorziening	127747,31	501860,64	7	41,58	75,94	1,03
groenvoorziening	127583,98	501961,68	53	13,08	9,95	0,02
groenvoorziening	127586,39	501965,66	50	17,08	14,60	0,01
groenvoorziening	127642,99	501845,40	7	40,92	98,51	1,59
groenvoorziening	127519,96	501951,96	9	90,16	449,49	0,63
groenvoorziening	127562,78	501917,18	4	31,42	47,49	4,08
groenvoorziening	127686,95	501886,23	11	25,97	36,27	0,01
groenvoorziening	127647,70	501780,96	11	20,75	26,67	0,61
groenvoorziening	127505,95	501998,01	6	17,48	18,59	0,56
groenvoorziening	127750,49	501862,59	26	12,05	8,88	0,05
groenvoorziening	127601,64	501986,50	50	8,00	4,26	0,03
groenvoorziening	127547,89	501786,94	54	13,87	11,54	0,03
groenvoorziening	127536,52	501951,49	8	46,76	92,41	0,99
groenvoorziening	127633,26	501984,73	9	33,59	59,20	0,23
groenvoorziening	127663,83	501917,60	138	84,26	210,49	0,05
groenvoorziening	127531,93	501888,74	28	13,29	9,27	0,03
groenvoorziening	127557,50	501917,94	28	9,02	5,25	0,03
groenvoorziening	127639,94	501859,67	11	49,82	132,24	0,42
groenvoorziening	127795,60	501940,47	59	149,88	350,27	0,05
groenvoorziening	127579,85	501950,64	50	7,93	4,19	0,03
groenvoorziening	127540,79	501912,63	50	14,97	13,79	0,03
groenvoorziening	127523,72	501852,52	4	29,61	43,80	4,09
groenvoorziening	127606,63	501999,14	29	8,41	4,57	0,03
groenvoorziening	127684,86	501925,98	4	48,48	100,62	5,30
groenvoorziening	127582,99	501950,76	4	19,85	23,92	4,13
groenvoorziening	127535,26	501996,36	7	25,95	35,82	1,12
groenvoorziening	127526,26	501866,25	28	9,46	5,79	0,03
groenvoorziening	127573,16	501926,48	4	30,43	45,54	4,10
groenvoorziening	127576,26	501939,58	4	30,94	46,81	4,13
groenvoorziening	127549,13	501894,59	4	31,35	47,43	4,10
groenvoorziening	127595,96	501977,11	50	8,43	4,77	0,03
groenvoorziening	127700,06	501908,90	10	35,08	61,83	0,04
groenvoorziening	127597,77	501911,31	4	15,36	12,84	2,47
groenvoorziening	127547,27	501985,04	5	21,59	28,37	2,07
groenvoorziening	127627,79	501794,27	7	42,55	86,27	2,75



## Invoergegevens van het model

### Gaffelstraat

---

Model: Ontwikkelingslocatie Gaffelstraat  
Purmerend - Purmerend

Groep: (hoofdgroep)

Lijst van Bodemgebieden, voor rekenmethode Wegverkeerslawaaai - RMG-2012, wegverkeer

Groep	Max.lengte	Bf
groenvoorziening	4,19	0,80
groenvoorziening	16,67	0,80
groenvoorziening	15,06	0,80
groenvoorziening	5,03	0,80
groenvoorziening	13,36	0,80
groenvoorziening	5,76	0,80
groenvoorziening	14,85	0,80
groenvoorziening	8,38	0,80
groenvoorziening	25,41	0,80
groenvoorziening	4,53	0,80
groenvoorziening	10,38	0,80
groenvoorziening	4,24	0,80
groenvoorziening	5,00	0,80
groenvoorziening	2,93	0,80
groenvoorziening	13,70	0,80
groenvoorziening	4,17	0,80
groenvoorziening	12,49	0,80
groenvoorziening	57,45	0,80
groenvoorziening	4,81	0,80
groenvoorziening	1,87	0,80
groenvoorziening	1,89	0,80
groenvoorziening	4,34	0,80
groenvoorziening	4,35	0,80
groenvoorziening	4,33	0,80
groenvoorziening	2,41	0,80
groenvoorziening	2,47	0,80
groenvoorziening	15,51	0,80
groenvoorziening	11,36	0,80
groenvoorziening	15,00	0,80
groenvoorziening	4,49	0,80
groenvoorziening	6,46	0,80
groenvoorziening	10,98	0,80
groenvoorziening	28,73	0,80
groenvoorziening	11,63	0,80
groenvoorziening	8,18	0,80
groenvoorziening	4,64	0,80
groenvoorziening	4,52	0,80
groenvoorziening	3,90	0,80
groenvoorziening	1,92	0,80
groenvoorziening	4,15	0,80
groenvoorziening	14,41	0,80
groenvoorziening	9,82	0,80
groenvoorziening	10,11	0,80
groenvoorziening	4,82	0,80
groenvoorziening	2,42	0,80
groenvoorziening	15,04	0,80
groenvoorziening	68,17	0,80
groenvoorziening	1,89	0,80
groenvoorziening	4,35	0,80
groenvoorziening	10,72	0,80
groenvoorziening	2,00	0,80
groenvoorziening	18,95	0,80
groenvoorziening	5,80	0,80
groenvoorziening	8,96	0,80
groenvoorziening	2,55	0,80
groenvoorziening	11,12	0,80
groenvoorziening	11,35	0,80
groenvoorziening	11,58	0,80
groenvoorziening	2,13	0,80
groenvoorziening	12,71	0,80
groenvoorziening	5,33	0,80
groenvoorziening	6,29	0,80
groenvoorziening	13,27	0,80

## Invoergegevens van het model Gaffelstraat

Model: Ontwikkelingslocatie Gaffelstraat  
Purmerend - Purmerend

Groep: (hoofdgroep)

Lijst van Bodemgebieden, voor rekenmethode Wegverkeerslawaaai - RMG-2012, wegverkeer

Groep	ItemID	Grp.ID	Datum	Naam	Omschr.	Vorm
groenvoorziening	83663	3	16:44, 1 jun 2021	groenvoorz		Polygoon
groenvoorziening	83664	3	16:44, 1 jun 2021	groenvoorz	bodembedekkers	Polygoon
groenvoorziening	83665	3	16:44, 1 jun 2021	groenvoorz		Polygoon
groenvoorziening	83666	3	16:44, 1 jun 2021	groenvoorz	bodembedekkers	Polygoon
groenvoorziening	83668	3	16:44, 1 jun 2021	groenvoorz		Polygoon
groenvoorziening	83669	3	16:44, 1 jun 2021	groenvoorz	heesters	Polygoon
groenvoorziening	83670	3	16:44, 1 jun 2021	groenvoorz	heesters	Polygoon
groenvoorziening	83671	3	16:44, 1 jun 2021	groenvoorz	bodembedekkers	Polygoon
groenvoorziening	83672	3	16:44, 1 jun 2021	groenvoorz		Polygoon
groenvoorziening	83673	3	16:44, 1 jun 2021	groenvoorz	gras- en kruidachtigen	Polygoon
groenvoorziening	83675	3	16:44, 1 jun 2021	groenvoorz	gras- en kruidachtigen	Polygoon
groenvoorziening	83676	3	16:44, 1 jun 2021	groenvoorz		Polygoon
groenvoorziening	83677	3	16:44, 1 jun 2021	groenvoorz	bodembedekkers	Polygoon
groenvoorziening	83678	3	16:44, 1 jun 2021	groenvoorz		Polygoon
groenvoorziening	83679	3	16:44, 1 jun 2021	groenvoorz	heesters	Polygoon
groenvoorziening	83680	3	16:44, 1 jun 2021	groenvoorz	bodembedekkers	Polygoon
groenvoorziening	83681	3	16:44, 1 jun 2021	groenvoorz	bodembedekkers	Polygoon
groenvoorziening	83684	3	16:44, 1 jun 2021	groenvoorz		Polygoon
groenvoorziening	83688	3	16:44, 1 jun 2021	groenvoorz		Polygoon
groenvoorziening	83689	3	16:44, 1 jun 2021	groenvoorz	heesters	Polygoon
groenvoorziening	83690	3	16:44, 1 jun 2021	groenvoorz	gras- en kruidachtigen	Polygoon
groenvoorziening	83692	3	16:44, 1 jun 2021	groenvoorz		Polygoon
groenvoorziening	83694	3	16:44, 1 jun 2021	groenvoorz	gras- en kruidachtigen	Polygoon
groenvoorziening	83697	3	16:44, 1 jun 2021	groenvoorz	gras- en kruidachtigen	Polygoon
groenvoorziening	83845	3	16:44, 1 jun 2021	groenvoorz		Polygoon
groenvoorziening	83847	3	16:44, 1 jun 2021	groenvoorz		Polygoon
groenvoorziening	83848	3	16:44, 1 jun 2021	groenvoorz	bosplantsoen	Polygoon
groenvoorziening	83850	3	16:44, 1 jun 2021	groenvoorz		Polygoon
groenvoorziening	83852	3	16:44, 1 jun 2021	groenvoorz	bosplantsoen	Polygoon
groenvoorziening	83855	3	16:44, 1 jun 2021	groenvoorz		Polygoon
groenvoorziening	83856	3	16:44, 1 jun 2021	groenvoorz	bosplantsoen	Polygoon
groenvoorziening	83857	3	16:44, 1 jun 2021	groenvoorz		Polygoon
groenvoorziening	83860	3	16:44, 1 jun 2021	groenvoorz	gras- en kruidachtigen	Polygoon
groenvoorziening	83975	3	16:44, 1 jun 2021	groenvoorz	gras- en kruidachtigen	Polygoon
groenvoorziening	84002	3	16:44, 1 jun 2021	groenvoorz	gras- en kruidachtigen	Polygoon
groenvoorziening	84003	3	16:44, 1 jun 2021	groenvoorz		Polygoon
groenvoorziening	84004	3	16:44, 1 jun 2021	groenvoorz	heesters	Polygoon
groenvoorziening	84008	3	16:44, 1 jun 2021	groenvoorz		Polygoon
groenvoorziening	84009	3	16:44, 1 jun 2021	groenvoorz		Polygoon
groenvoorziening	84010	3	16:44, 1 jun 2021	groenvoorz	gras- en kruidachtigen	Polygoon
groenvoorziening	84384	3	16:44, 1 jun 2021	groenvoorz	gras- en kruidachtigen	Polygoon
groenvoorziening	84404	3	16:44, 1 jun 2021	groenvoorz	gras- en kruidachtigen	Polygoon
groenvoorziening	85155	3	16:44, 1 jun 2021	groenvoorz		Polygoon
groenvoorziening	85172	3	16:44, 1 jun 2021	groenvoorz	planten	Polygoon
groenvoorziening	85173	3	16:44, 1 jun 2021	groenvoorz	planten	Polygoon
groenvoorziening	85448	3	16:44, 1 jun 2021	groenvoorz	bodembedekkers	Polygoon
groenvoorziening	85601	3	16:44, 1 jun 2021	groenvoorz	gras- en kruidachtigen	Polygoon
groenvoorziening	85603	3	16:44, 1 jun 2021	groenvoorz	bosplantsoen	Polygoon
groenvoorziening	85604	3	16:44, 1 jun 2021	groenvoorz	bosplantsoen	Polygoon
groenvoorziening	85605	3	16:44, 1 jun 2021	groenvoorz	gras- en kruidachtigen	Polygoon
groenvoorziening	85606	3	16:44, 1 jun 2021	groenvoorz	gras- en kruidachtigen	Polygoon
groenvoorziening	85607	3	16:44, 1 jun 2021	groenvoorz	gras- en kruidachtigen	Polygoon
groenvoorziening	85608	3	16:44, 1 jun 2021	groenvoorz	bodembedekkers	Polygoon
groenvoorziening	85609	3	16:44, 1 jun 2021	groenvoorz	bosplantsoen	Polygoon
groenvoorziening	85610	3	16:44, 1 jun 2021	groenvoorz	bosplantsoen	Polygoon
groenvoorziening	85612	3	16:44, 1 jun 2021	groenvoorz	bosplantsoen	Polygoon
groenvoorziening	85613	3	16:44, 1 jun 2021	groenvoorz		Polygoon
groenvoorziening	85614	3	16:44, 1 jun 2021	groenvoorz	gras- en kruidachtigen	Polygoon
groenvoorziening	85615	3	16:44, 1 jun 2021	groenvoorz	bosplantsoen	Polygoon
groenvoorziening	85618	3	16:44, 1 jun 2021	groenvoorz	bosplantsoen	Polygoon
groenvoorziening	85620	3	16:44, 1 jun 2021	groenvoorz	bosplantsoen	Polygoon
groenvoorziening	85621	3	16:44, 1 jun 2021	groenvoorz	heesters	Polygoon
groenvoorziening	85623	3	16:44, 1 jun 2021	groenvoorz	planten	Polygoon

## Invoergegevens van het model Gaffelstraat

Model: Ontwikkelingslocatie Gaffelstraat  
Purmerend - Purmerend

Groep: (hoofdgroep)

Lijst van Bodemgebieden, voor rekenmethode Wegverkeerslawaaï - RMG-2012, wegverkeer

Groep	X-1	Y-1	Vormpunten	Omtrek	Oppervlak	Min.lengte
groenvoorziening	127535,53	501903,94	48	14,96	13,78	0,03
groenvoorziening	127566,44	501928,40	48	7,86	4,14	0,03
groenvoorziening	127524,62	501854,02	4	31,75	48,23	4,10
groenvoorziening	127559,69	501779,82	4	11,10	7,68	2,64
groenvoorziening	127547,47	501923,79	48	14,95	13,73	0,03
groenvoorziening	127634,78	501964,72	5	23,56	36,12	2,66
groenvoorziening	127749,17	501867,53	31	50,94	86,46	0,05
groenvoorziening	127537,44	501793,24	50	13,92	11,64	0,03
groenvoorziening	127507,84	501848,92	50	13,02	9,11	0,03
groenvoorziening	127597,77	501911,31	4	15,44	12,94	2,47
groenvoorziening	127648,96	501788,89	12	73,79	202,57	0,32
groenvoorziening	127663,51	501893,98	190	172,22	604,13	0,05
groenvoorziening	127552,84	501905,83	52	8,21	4,51	0,03
groenvoorziening	127561,16	501946,47	52	14,92	13,62	0,03
groenvoorziening	127551,79	501891,04	4	31,91	48,64	4,10
groenvoorziening	127529,24	501798,23	4	10,70	6,93	2,18
groenvoorziening	127509,76	501813,66	6	10,09	5,83	0,29
groenvoorziening	127509,45	501828,97	4	38,47	62,39	4,13
groenvoorziening	127577,63	501973,54	51	14,75	12,96	0,03
groenvoorziening	127506,48	501929,68	6	36,14	85,24	1,97
groenvoorziening	127594,56	501913,06	56	97,37	384,75	0,13
groenvoorziening	127538,30	501868,74	4	20,58	25,38	4,10
groenvoorziening	127649,46	501789,82	10	71,48	269,36	0,27
groenvoorziening	127647,80	501856,35	8	75,81	218,26	1,95
groenvoorziening	126900,56	501857,08	15	70,19	68,95	0,01
groenvoorziening	126998,02	501918,00	6	30,93	20,11	3,03
groenvoorziening	126994,89	501911,61	4	13,97	8,14	0,02
groenvoorziening	126904,54	501855,15	9	39,05	31,19	0,01
groenvoorziening	126960,31	501894,07	54	102,78	566,23	0,15
groenvoorziening	126988,52	501909,11	15	52,16	112,43	0,18
groenvoorziening	126960,31	501894,07	37	91,54	467,79	0,66
groenvoorziening	126994,89	501911,61	25	24,33	32,58	0,02
groenvoorziening	126984,01	501818,70	45	47,73	92,10	0,20
groenvoorziening	127141,79	501721,40	45	341,71	705,50	0,46
groenvoorziening	127103,08	501744,34	5	6,17	2,37	0,31
groenvoorziening	127171,91	501736,91	4	16,60	14,86	2,59
groenvoorziening	127159,58	501744,34	10	21,12	17,10	0,04
groenvoorziening	127174,82	501741,60	4	16,44	14,92	2,68
groenvoorziening	127159,55	501744,29	5	15,42	11,21	0,48
groenvoorziening	127083,11	501751,70	21	313,66	388,99	0,22
groenvoorziening	127795,60	501940,47	6	15,88	13,24	2,04
groenvoorziening	127801,33	501940,18	115	259,72	602,98	0,04
groenvoorziening	127343,87	501887,56	11	100,85	133,22	0,37
groenvoorziening	127325,41	501750,49	13	83,74	146,56	0,39
groenvoorziening	127351,07	501741,41	14	83,74	146,56	0,29
groenvoorziening	127427,14	501724,86	50	15,02	13,81	0,03
groenvoorziening	127065,88	501761,01	150	249,93	877,18	0,22
groenvoorziening	126870,87	501886,09	93	269,15	281,07	0,07
groenvoorziening	127055,84	501952,85	44	99,39	423,19	0,13
groenvoorziening	127100,07	501982,16	130	307,90	1516,31	0,03
groenvoorziening	127097,38	501825,00	59	33,80	61,47	0,06
groenvoorziening	127134,69	502152,62	239	706,21	2343,51	0,06
groenvoorziening	127177,96	501853,58	26	15,82	13,31	0,14
groenvoorziening	127009,85	501910,20	17	53,09	99,27	0,20
groenvoorziening	127046,33	501796,60	43	141,57	495,12	0,49
groenvoorziening	126863,52	501870,90	96	246,80	571,62	0,06
groenvoorziening	127062,10	501791,20	11	4,53	1,20	0,03
groenvoorziening	127166,22	501919,97	77	145,33	463,62	0,51
groenvoorziening	126994,89	501911,61	14	38,15	76,61	0,80
groenvoorziening	127072,39	501777,99	29	116,22	370,76	0,18
groenvoorziening	127072,39	501777,99	111	178,65	179,44	0,06
groenvoorziening	127185,57	501832,39	108	80,73	197,76	0,14
groenvoorziening	126863,52	501870,90	33	45,71	33,11	0,06

## Invoergegevens van het model Gaffelstraat

---

Model: Ontwikkelingslocatie Gaffelstraat  
Purmerend - Purmerend

Groep: (hoofdgroep)

Lijst van Bodemgebieden, voor rekenmethode Wegverkeerslawaaai - RMG-2012, wegverkeer

Groep	Max.lengte	Bf
groenvoorziening	4,32	0,80
groenvoorziening	1,86	0,80
groenvoorziening	11,78	0,80
groenvoorziening	2,92	0,80
groenvoorziening	4,33	0,80
groenvoorziening	6,58	0,80
groenvoorziening	16,93	0,80
groenvoorziening	4,18	0,80
groenvoorziening	4,35	0,80
groenvoorziening	5,37	0,80
groenvoorziening	15,82	0,80
groenvoorziening	21,53	0,80
groenvoorziening	1,86	0,80
groenvoorziening	4,32	0,80
groenvoorziening	11,85	0,80
groenvoorziening	3,18	0,80
groenvoorziening	3,20	0,80
groenvoorziening	15,11	0,80
groenvoorziening	4,45	0,80
groenvoorziening	9,72	0,80
groenvoorziening	29,69	0,80
groenvoorziening	6,20	0,80
groenvoorziening	15,82	0,80
groenvoorziening	22,33	0,80
groenvoorziening	10,83	0,80
groenvoorziening	9,74	0,80
groenvoorziening	5,83	0,80
groenvoorziening	6,92	0,80
groenvoorziening	9,29	0,80
groenvoorziening	9,74	0,80
groenvoorziening	9,29	0,80
groenvoorziening	6,54	0,80
groenvoorziening	14,46	0,80
groenvoorziening	153,31	0,80
groenvoorziening	1,61	0,80
groenvoorziening	5,71	0,80
groenvoorziening	5,75	0,80
groenvoorziening	5,55	0,80
groenvoorziening	5,73	0,80
groenvoorziening	153,31	0,80
groenvoorziening	3,20	0,80
groenvoorziening	49,99	0,80
groenvoorziening	37,86	0,80
groenvoorziening	22,12	0,80
groenvoorziening	22,12	0,80
groenvoorziening	4,38	0,80
groenvoorziening	13,57	0,80
groenvoorziening	98,51	0,80
groenvoorziening	22,57	0,80
groenvoorziening	26,52	0,80
groenvoorziening	8,78	0,80
groenvoorziening	69,14	0,80
groenvoorziening	5,94	0,80
groenvoorziening	7,59	0,80
groenvoorziening	29,22	0,80
groenvoorziening	77,38	0,80
groenvoorziening	1,57	0,80
groenvoorziening	18,44	0,80
groenvoorziening	8,28	0,80
groenvoorziening	21,09	0,80
groenvoorziening	49,06	0,80
groenvoorziening	9,07	0,80
groenvoorziening	22,53	0,80

## Invoergegevens van het model Gaffelstraat

Model: Ontwikkelingslocatie Gaffelstraat  
Purmerend - Purmerend

Groep: (hoofdgroep)

Lijst van Bodemgebieden, voor rekenmethode Wegverkeerslawaaai - RMG-2012, wegverkeer

Groep	ItemID	Grp.ID	Datum	Naam	Omschr.	Vorm
groenvoorziening	85624	3	16:44, 1 jun 2021	groenvoorz	heesters	Polygoon
groenvoorziening	85625	3	16:44, 1 jun 2021	groenvoorz	bosplantsoen	Polygoon
groenvoorziening	85626	3	16:44, 1 jun 2021	groenvoorz	heesters	Polygoon
groenvoorziening	85627	3	16:44, 1 jun 2021	groenvoorz	gras- en kruidachtigen	Polygoon
groenvoorziening	85628	3	16:44, 1 jun 2021	groenvoorz	heesters	Polygoon
groenvoorziening	85629	3	16:44, 1 jun 2021	groenvoorz	heesters	Polygoon
groenvoorziening	85630	3	16:44, 1 jun 2021	groenvoorz	heesters	Polygoon
groenvoorziening	85632	3	16:44, 1 jun 2021	groenvoorz	heesters	Polygoon
groenvoorziening	85633	3	16:44, 1 jun 2021	groenvoorz	bodembedekkers	Polygoon
groenvoorziening	85634	3	16:44, 1 jun 2021	groenvoorz	heesters	Polygoon
groenvoorziening	85635	3	16:44, 1 jun 2021	groenvoorz	heesters	Polygoon
groenvoorziening	85636	3	16:44, 1 jun 2021	groenvoorz	bodembedekkers	Polygoon
groenvoorziening	85638	3	16:44, 1 jun 2021	groenvoorz		Polygoon
groenvoorziening	85639	3	16:44, 1 jun 2021	groenvoorz		Polygoon
groenvoorziening	85640	3	16:44, 1 jun 2021	groenvoorz		Polygoon
groenvoorziening	85641	3	16:44, 1 jun 2021	groenvoorz		Polygoon
groenvoorziening	85642	3	16:44, 1 jun 2021	groenvoorz		Polygoon
groenvoorziening	85643	3	16:44, 1 jun 2021	groenvoorz		Polygoon
groenvoorziening	85644	3	16:44, 1 jun 2021	groenvoorz		Polygoon
groenvoorziening	85645	3	16:44, 1 jun 2021	groenvoorz		Polygoon
groenvoorziening	85646	3	16:44, 1 jun 2021	groenvoorz		Polygoon
groenvoorziening	85647	3	16:44, 1 jun 2021	groenvoorz		Polygoon
groenvoorziening	85648	3	16:44, 1 jun 2021	groenvoorz	gras- en kruidachtigen	Polygoon
groenvoorziening	85651	3	16:44, 1 jun 2021	groenvoorz	bosplantsoen	Polygoon
groenvoorziening	85652	3	16:44, 1 jun 2021	groenvoorz	gras- en kruidachtigen	Polygoon
groenvoorziening	85654	3	16:44, 1 jun 2021	groenvoorz	gras- en kruidachtigen	Polygoon
groenvoorziening	85655	3	16:44, 1 jun 2021	groenvoorz	gras- en kruidachtigen	Polygoon
groenvoorziening	86158	3	16:44, 1 jun 2021	groenvoorz	gras- en kruidachtigen	Polygoon
groenvoorziening	86693	3	16:44, 1 jun 2021	groenvoorz	heesters	Polygoon
groenvoorziening	86697	3	16:44, 1 jun 2021	groenvoorz	heesters	Polygoon
groenvoorziening	86702	3	16:44, 1 jun 2021	groenvoorz	planten	Polygoon
groenvoorziening	86704	3	16:44, 1 jun 2021	groenvoorz	bodembedekkers	Polygoon
groenvoorziening	86711	3	16:44, 1 jun 2021	groenvoorz	bodembedekkers	Polygoon
groenvoorziening	86720	3	16:44, 1 jun 2021	groenvoorz	gras- en kruidachtigen	Polygoon
groenvoorziening	86729	3	16:44, 1 jun 2021	groenvoorz	bodembedekkers	Polygoon
groenvoorziening	86756	3	16:44, 1 jun 2021	groenvoorz	heesters	Polygoon
groenvoorziening	86758	3	16:44, 1 jun 2021	groenvoorz	heesters	Polygoon
groenvoorziening	86763	3	16:44, 1 jun 2021	groenvoorz	bodembedekkers	Polygoon
groenvoorziening	86773	3	16:44, 1 jun 2021	groenvoorz	heesters	Polygoon
groenvoorziening	86777	3	16:44, 1 jun 2021	groenvoorz	gras- en kruidachtigen	Polygoon
groenvoorziening	86779	3	16:44, 1 jun 2021	groenvoorz	bodembedekkers	Polygoon
groenvoorziening	86785	3	16:44, 1 jun 2021	groenvoorz	heesters	Polygoon
groenvoorziening	86791	3	16:44, 1 jun 2021	groenvoorz	heesters	Polygoon
groenvoorziening	86793	3	16:44, 1 jun 2021	groenvoorz	gras- en kruidachtigen	Polygoon
groenvoorziening	86798	3	16:44, 1 jun 2021	groenvoorz		Polygoon
groenvoorziening	86801	3	16:44, 1 jun 2021	groenvoorz	bodembedekkers	Polygoon
groenvoorziening	86805	3	16:44, 1 jun 2021	groenvoorz	planten	Polygoon
groenvoorziening	86809	3	16:44, 1 jun 2021	groenvoorz	gras- en kruidachtigen	Polygoon
groenvoorziening	86811	3	16:44, 1 jun 2021	groenvoorz	bodembedekkers	Polygoon
groenvoorziening	86822	3	16:44, 1 jun 2021	groenvoorz	bodembedekkers	Polygoon
groenvoorziening	86823	3	16:44, 1 jun 2021	groenvoorz	planten	Polygoon
groenvoorziening	86829	3	16:44, 1 jun 2021	groenvoorz	bodembedekkers	Polygoon
groenvoorziening	86830	3	16:44, 1 jun 2021	groenvoorz	bodembedekkers	Polygoon
groenvoorziening	86837	3	16:44, 1 jun 2021	groenvoorz	bodembedekkers	Polygoon
groenvoorziening	86838	3	16:44, 1 jun 2021	groenvoorz	bodembedekkers	Polygoon
groenvoorziening	86841	3	16:44, 1 jun 2021	groenvoorz	gras- en kruidachtigen	Polygoon
groenvoorziening	86844	3	16:44, 1 jun 2021	groenvoorz	planten	Polygoon
groenvoorziening	86846	3	16:44, 1 jun 2021	groenvoorz	gras- en kruidachtigen	Polygoon
groenvoorziening	86851	3	16:44, 1 jun 2021	groenvoorz	gras- en kruidachtigen	Polygoon
groenvoorziening	86853	3	16:44, 1 jun 2021	groenvoorz	bodembedekkers	Polygoon
groenvoorziening	86859	3	16:44, 1 jun 2021	groenvoorz	bodembedekkers	Polygoon
groenvoorziening	86860	3	16:44, 1 jun 2021	groenvoorz	heesters	Polygoon
groenvoorziening	86864	3	16:44, 1 jun 2021	groenvoorz	bodembedekkers	Polygoon

## Invoergegevens van het model Gaffelstraat

Model: Ontwikkelingslocatie Gaffelstraat  
Purmerend - Purmerend

Groep: (hoofdgroep)

Lijst van Bodemgebieden, voor rekenmethode Wegverkeerslawaaï - RMG-2012, wegverkeer

Groep	X-1	Y-1	Vormpunten	Omtrek	Oppervlak	Min.lengte
groenvoorziening	127219,75	501957,48	46	144,74	174,88	0,66
groenvoorziening	127015,95	501911,53	16	67,67	237,36	0,88
groenvoorziening	127199,02	501829,08	8	57,74	146,00	4,16
groenvoorziening	126987,43	501915,11	162	355,93	1628,10	0,03
groenvoorziening	127145,44	501874,03	8	59,92	69,11	0,04
groenvoorziening	127177,34	501911,58	13	28,60	36,30	0,04
groenvoorziening	127118,32	501803,94	5	15,55	14,64	0,42
groenvoorziening	127137,70	501861,18	7	59,25	65,45	0,05
groenvoorziening	127077,98	501770,80	105	74,91	166,21	0,12
groenvoorziening	127194,19	501924,22	52	52,75	41,75	0,05
groenvoorziening	127107,83	501792,70	5	15,77	15,10	0,44
groenvoorziening	127172,02	501848,42	28	15,90	13,39	0,14
groenvoorziening	127111,81	501803,07	24	21,15	26,84	0,07
groenvoorziening	127160,16	501864,70	40	16,02	17,21	0,07
groenvoorziening	127182,83	501845,05	21	80,03	130,86	0,39
groenvoorziening	127167,54	501749,82	8	19,36	22,58	0,12
groenvoorziening	127170,25	501855,10	16	14,40	11,16	0,08
groenvoorziening	127083,11	501751,70	13	21,45	25,22	0,14
groenvoorziening	127164,32	501845,44	17	13,75	10,17	0,06
groenvoorziening	127107,83	501792,70	14	24,13	33,78	0,07
groenvoorziening	127154,54	501856,99	46	19,65	24,99	0,07
groenvoorziening	127074,82	501751,74	11	19,80	22,94	0,51
groenvoorziening	127148,15	501902,13	5	34,06	51,18	0,09
groenvoorziening	127060,63	501790,64	17	44,72	59,37	0,03
groenvoorziening	126967,62	501810,64	349	560,69	1917,40	0,05
groenvoorziening	126951,60	501791,83	158	305,08	948,12	0,05
groenvoorziening	127214,76	501671,19	130	392,57	765,15	0,03
groenvoorziening	127159,78	501710,37	4	6,63	2,73	1,52
groenvoorziening	127677,93	501736,76	159	121,16	233,89	0,02
groenvoorziening	127237,28	501765,51	12	67,09	179,69	1,09
groenvoorziening	127351,15	501735,74	7	59,50	71,54	2,18
groenvoorziening	127439,18	501744,75	27	15,30	14,02	0,03
groenvoorziening	127309,83	501611,87	54	10,48	6,70	0,03
groenvoorziening	127334,92	501716,38	5	42,31	94,70	1,51
groenvoorziening	127405,50	501679,76	50	14,98	13,74	0,03
groenvoorziening	127300,06	501758,17	7	31,22	54,82	0,32
groenvoorziening	127272,84	501709,94	7	58,73	115,96	1,69
groenvoorziening	127424,26	501710,76	29	14,56	11,27	0,03
groenvoorziening	127373,21	501610,61	6	58,48	78,29	2,93
groenvoorziening	127296,41	501625,59	83	169,52	296,34	0,03
groenvoorziening	127432,43	501733,56	50	15,09	13,93	0,03
groenvoorziening	127257,17	501739,53	11	47,08	54,37	0,31
groenvoorziening	127350,02	501674,59	6	51,45	46,22	1,92
groenvoorziening	127295,77	501705,89	4	43,49	62,73	3,42
groenvoorziening	127337,24	501761,68	7	60,90	66,62	0,72
groenvoorziening	127391,11	501649,89	42	33,31	53,81	0,03
groenvoorziening	127350,54	501740,49	12	83,74	146,56	0,39
groenvoorziening	127323,62	501747,50	5	19,62	23,53	0,23
groenvoorziening	127331,99	501598,46	50	10,41	6,67	0,03
groenvoorziening	127397,34	501602,44	4	30,62	44,83	3,94
groenvoorziening	127295,77	501705,89	8	48,87	78,53	0,58
groenvoorziening	127384,15	501580,66	5	32,63	48,51	3,91
groenvoorziening	127227,08	501672,01	27	25,54	37,04	0,25
groenvoorziening	127219,66	501677,06	9	23,15	29,81	1,04
groenvoorziening	127411,78	501672,87	52	11,47	8,76	0,03
groenvoorziening	127228,64	501674,70	33	152,94	344,22	0,20
groenvoorziening	127309,94	501726,88	6	52,25	139,36	3,98
groenvoorziening	127300,06	501758,17	17	229,39	773,41	0,63
groenvoorziening	127212,92	501669,83	39	331,76	697,74	0,46
groenvoorziening	127407,14	501691,71	29	15,62	14,39	0,03
groenvoorziening	127418,68	501688,44	29	12,25	9,65	0,03
groenvoorziening	127282,79	501764,00	31	59,57	120,73	0,23
groenvoorziening	127398,74	501668,56	52	14,97	13,73	0,03

## Invoergegevens van het model Gaffelstraat

---

Model: Ontwikkelingslocatie Gaffelstraat  
Purmerend - Purmerend

Groep: (hoofdgroep)

Lijst van Bodemgebieden, voor rekenmethode Wegverkeerslawaaï - RMG-2012, wegverkeer

Groep	Max.lengte	Bf
groenvoorziening	18,44	0,80
groenvoorziening	8,28	0,80
groenvoorziening	9,07	0,80
groenvoorziening	26,52	0,80
groenvoorziening	27,37	0,80
groenvoorziening	5,30	0,80
groenvoorziening	4,59	0,80
groenvoorziening	27,25	0,80
groenvoorziening	29,85	0,80
groenvoorziening	9,50	0,80
groenvoorziening	4,66	0,80
groenvoorziening	6,00	0,80
groenvoorziening	4,21	0,80
groenvoorziening	3,99	0,80
groenvoorziening	22,15	0,80
groenvoorziening	5,77	0,80
groenvoorziening	4,90	0,80
groenvoorziening	3,90	0,80
groenvoorziening	4,70	0,80
groenvoorziening	6,42	0,80
groenvoorziening	5,65	0,80
groenvoorziening	4,26	0,80
groenvoorziening	13,12	0,80
groenvoorziening	11,47	0,80
groenvoorziening	23,34	0,80
groenvoorziening	23,34	0,80
groenvoorziening	153,31	0,80
groenvoorziening	1,83	0,80
groenvoorziening	22,26	0,80
groenvoorziening	20,00	0,80
groenvoorziening	27,07	0,80
groenvoorziening	4,86	0,80
groenvoorziening	3,01	0,80
groenvoorziening	14,77	0,80
groenvoorziening	4,34	0,80
groenvoorziening	9,34	0,80
groenvoorziening	23,73	0,80
groenvoorziening	4,42	0,80
groenvoorziening	15,28	0,80
groenvoorziening	65,00	0,80
groenvoorziening	4,38	0,80
groenvoorziening	15,92	0,80
groenvoorziening	23,82	0,80
groenvoorziening	18,36	0,80
groenvoorziening	22,59	0,80
groenvoorziening	9,88	0,80
groenvoorziening	22,12	0,80
groenvoorziening	5,63	0,80
groenvoorziening	2,96	0,80
groenvoorziening	11,36	0,80
groenvoorziening	19,92	0,80
groenvoorziening	12,41	0,80
groenvoorziening	7,10	0,80
groenvoorziening	6,54	0,80
groenvoorziening	2,77	0,80
groenvoorziening	70,31	0,80
groenvoorziening	14,33	0,80
groenvoorziening	75,00	0,80
groenvoorziening	153,31	0,80
groenvoorziening	4,32	0,80
groenvoorziening	3,11	0,80
groenvoorziening	19,27	0,80
groenvoorziening	4,33	0,80

## Invoergegevens van het model Gaffelstraat

Model: Ontwikkelingslocatie Gaffelstraat  
Purmerend - Purmerend

Groep: (hoofdgroep)

Lijst van Bodemgebieden, voor rekenmethode Wegverkeerslawaaai - RMG-2012, wegverkeer

Groep	ItemID	Grp.ID	Datum	Naam	Omschr.	Vorm
groenvoorziening	86874	3 16:44, 1 jun 2021	1 jun 2021	groenvoorz	heesters	Polygoon
groenvoorziening	86875	3 16:44, 1 jun 2021	1 jun 2021	groenvoorz	heesters	Polygoon
groenvoorziening	86886	3 16:44, 1 jun 2021	1 jun 2021	groenvoorz		Polygoon
groenvoorziening	86887	3 16:44, 1 jun 2021	1 jun 2021	groenvoorz	bodembedekkers	Polygoon
groenvoorziening	86888	3 16:44, 1 jun 2021	1 jun 2021	groenvoorz	gras- en kruidachtigen	Polygoon
groenvoorziening	86898	3 16:44, 1 jun 2021	1 jun 2021	groenvoorz	heesters	Polygoon
groenvoorziening	86900	3 16:44, 1 jun 2021	1 jun 2021	groenvoorz	heesters	Polygoon
groenvoorziening	86901	3 16:44, 1 jun 2021	1 jun 2021	groenvoorz	planten	Polygoon
groenvoorziening	86903	3 16:44, 1 jun 2021	1 jun 2021	groenvoorz	heesters	Polygoon
groenvoorziening	86907	3 16:44, 1 jun 2021	1 jun 2021	groenvoorz	heesters	Polygoon
groenvoorziening	86908	3 16:44, 1 jun 2021	1 jun 2021	groenvoorz	gras- en kruidachtigen	Polygoon
groenvoorziening	86909	3 16:44, 1 jun 2021	1 jun 2021	groenvoorz	planten	Polygoon
groenvoorziening	86910	3 16:44, 1 jun 2021	1 jun 2021	groenvoorz	gras- en kruidachtigen	Polygoon
groenvoorziening	86912	3 16:44, 1 jun 2021	1 jun 2021	groenvoorz	planten	Polygoon
groenvoorziening	86913	3 16:44, 1 jun 2021	1 jun 2021	groenvoorz	heesters	Polygoon
groenvoorziening	86918	3 16:44, 1 jun 2021	1 jun 2021	groenvoorz	heesters	Polygoon
groenvoorziening	86919	3 16:44, 1 jun 2021	1 jun 2021	groenvoorz		Polygoon
groenvoorziening	86920	3 16:44, 1 jun 2021	1 jun 2021	groenvoorz		Polygoon
groenvoorziening	86921	3 16:44, 1 jun 2021	1 jun 2021	groenvoorz		Polygoon
groenvoorziening	86929	3 16:44, 1 jun 2021	1 jun 2021	groenvoorz	gras- en kruidachtigen	Polygoon
groenvoorziening	86931	3 16:44, 1 jun 2021	1 jun 2021	groenvoorz	heesters	Polygoon
groenvoorziening	86932	3 16:44, 1 jun 2021	1 jun 2021	groenvoorz	bodembedekkers	Polygoon
groenvoorziening	86933	3 16:44, 1 jun 2021	1 jun 2021	groenvoorz	gras- en kruidachtigen	Polygoon
groenvoorziening	86934	3 16:44, 1 jun 2021	1 jun 2021	groenvoorz	gras- en kruidachtigen	Polygoon
groenvoorziening	86935	3 16:44, 1 jun 2021	1 jun 2021	groenvoorz	gras- en kruidachtigen	Polygoon
groenvoorziening	86936	3 16:44, 1 jun 2021	1 jun 2021	groenvoorz	gras- en kruidachtigen	Polygoon
groenvoorziening	86939	3 16:44, 1 jun 2021	1 jun 2021	groenvoorz	heesters	Polygoon
groenvoorziening	86961	3 16:44, 1 jun 2021	1 jun 2021	groenvoorz	bosplantsoen	Polygoon
groenvoorziening	86962	3 16:44, 1 jun 2021	1 jun 2021	groenvoorz	heesters	Polygoon
groenvoorziening	86963	3 16:44, 1 jun 2021	1 jun 2021	groenvoorz	gras- en kruidachtigen	Polygoon
groenvoorziening	86964	3 16:44, 1 jun 2021	1 jun 2021	groenvoorz	heesters	Polygoon
groenvoorziening	86965	3 16:44, 1 jun 2021	1 jun 2021	groenvoorz	bosplantsoen	Polygoon
groenvoorziening	86967	3 16:44, 1 jun 2021	1 jun 2021	groenvoorz	bosplantsoen	Polygoon
groenvoorziening	86969	3 16:44, 1 jun 2021	1 jun 2021	groenvoorz	bosplantsoen	Polygoon
groenvoorziening	86970	3 16:44, 1 jun 2021	1 jun 2021	groenvoorz	heesters	Polygoon
groenvoorziening	86971	3 16:44, 1 jun 2021	1 jun 2021	groenvoorz	bosplantsoen	Polygoon
groenvoorziening	86972	3 16:44, 1 jun 2021	1 jun 2021	groenvoorz	heesters	Polygoon
groenvoorziening	86973	3 16:44, 1 jun 2021	1 jun 2021	groenvoorz	bosplantsoen	Polygoon
groenvoorziening	86974	3 16:44, 1 jun 2021	1 jun 2021	groenvoorz	bosplantsoen	Polygoon
groenvoorziening	86977	3 16:44, 1 jun 2021	1 jun 2021	groenvoorz		Polygoon
groenvoorziening	86981	3 16:44, 1 jun 2021	1 jun 2021	groenvoorz	bosplantsoen	Polygoon
groenvoorziening	86982	3 16:44, 1 jun 2021	1 jun 2021	groenvoorz	bodembedekkers	Polygoon
groenvoorziening	86983	3 16:44, 1 jun 2021	1 jun 2021	groenvoorz	bosplantsoen	Polygoon
groenvoorziening	86984	3 16:44, 1 jun 2021	1 jun 2021	groenvoorz	gras- en kruidachtigen	Polygoon
groenvoorziening	86985	3 16:44, 1 jun 2021	1 jun 2021	groenvoorz	heesters	Polygoon
groenvoorziening	86986	3 16:44, 1 jun 2021	1 jun 2021	groenvoorz	bosplantsoen	Polygoon
groenvoorziening	86989	3 16:44, 1 jun 2021	1 jun 2021	groenvoorz	bosplantsoen	Polygoon
groenvoorziening	86990	3 16:44, 1 jun 2021	1 jun 2021	groenvoorz	bosplantsoen	Polygoon
groenvoorziening	86995	3 16:44, 1 jun 2021	1 jun 2021	groenvoorz	bosplantsoen	Polygoon
groenvoorziening	86996	3 16:44, 1 jun 2021	1 jun 2021	groenvoorz	gras- en kruidachtigen	Polygoon
groenvoorziening	87002	3 16:44, 1 jun 2021	1 jun 2021	groenvoorz	heesters	Polygoon
groenvoorziening	87004	3 16:44, 1 jun 2021	1 jun 2021	groenvoorz	heesters	Polygoon
groenvoorziening	87005	3 16:44, 1 jun 2021	1 jun 2021	groenvoorz	bosplantsoen	Polygoon
groenvoorziening	87006	3 16:44, 1 jun 2021	1 jun 2021	groenvoorz	bosplantsoen	Polygoon
groenvoorziening	87007	3 16:44, 1 jun 2021	1 jun 2021	groenvoorz	bosplantsoen	Polygoon
groenvoorziening	87009	3 16:44, 1 jun 2021	1 jun 2021	groenvoorz	heesters	Polygoon
groenvoorziening	87010	3 16:44, 1 jun 2021	1 jun 2021	groenvoorz	bodembedekkers	Polygoon
groenvoorziening	87011	3 16:44, 1 jun 2021	1 jun 2021	groenvoorz	bosplantsoen	Polygoon
groenvoorziening	87012	3 16:44, 1 jun 2021	1 jun 2021	groenvoorz		Polygoon
groenvoorziening	87013	3 16:44, 1 jun 2021	1 jun 2021	groenvoorz	bosplantsoen	Polygoon
groenvoorziening	87014	3 16:44, 1 jun 2021	1 jun 2021	groenvoorz	bosplantsoen	Polygoon
groenvoorziening	87015	3 16:44, 1 jun 2021	1 jun 2021	groenvoorz		Polygoon
groenvoorziening	87018	3 16:44, 1 jun 2021	1 jun 2021	groenvoorz	bosplantsoen	Polygoon



## Invoergegevens van het model Gaffelstraat

Model: Ontwikkelingslocatie Gaffelstraat  
Purmerend - Purmerend

Groep: (hoofdgroep)

Lijst van Bodemgebieden, voor rekenmethode Wegverkeerslawaaï - RMG-2012, wegverkeer

Groep	X-1	Y-1	Vormpunten	Omtrek	Oppervlak	Min.lengte
groenvoorziening	127319,97	501687,15	7	79,28	123,79	1,57
groenvoorziening	127319,97	501687,15	6	64,19	56,94	2,06
groenvoorziening	127359,41	501744,62	9	63,97	151,52	0,70
groenvoorziening	127343,95	501591,22	50	10,40	6,67	0,03
groenvoorziening	127368,04	501628,74	4	41,40	107,03	10,03
groenvoorziening	127409,29	501642,24	53	22,42	29,71	0,10
groenvoorziening	127218,74	501680,08	11	97,15	112,15	0,53
groenvoorziening	127334,92	501716,38	4	7,42	3,34	1,51
groenvoorziening	127242,98	501721,17	4	17,02	16,08	2,81
groenvoorziening	127237,37	501711,71	18	100,13	115,60	0,14
groenvoorziening	127235,68	501666,81	85	170,51	306,47	0,03
groenvoorziening	127334,92	501716,38	10	62,56	74,88	1,39
groenvoorziening	127334,92	501716,38	7	45,02	103,25	1,35
groenvoorziening	127309,94	501726,88	6	48,86	119,33	3,98
groenvoorziening	127218,02	501679,65	18	99,75	125,03	0,14
groenvoorziening	127293,64	501695,84	8	58,68	73,30	1,69
groenvoorziening	127323,36	501678,74	7	16,11	13,24	0,88
groenvoorziening	127338,32	501668,28	5	15,81	14,41	0,88
groenvoorziening	127318,37	501681,53	8	15,91	13,00	0,04
groenvoorziening	127238,44	501665,62	85	170,67	306,84	0,03
groenvoorziening	127246,48	501726,86	11	47,17	53,79	0,31
groenvoorziening	127224,56	501673,50	28	25,72	37,50	0,18
groenvoorziening	127226,18	501676,15	32	153,25	351,38	0,10
groenvoorziening	127262,76	501738,80	14	153,50	351,17	0,01
groenvoorziening	127291,03	501758,43	16	229,39	773,43	0,63
groenvoorziening	127290,87	501758,44	16	229,70	791,44	0,16
groenvoorziening	127266,07	501744,09	11	59,74	122,66	0,05
groenvoorziening	126964,04	501839,59	13	93,38	168,33	0,37
groenvoorziening	127161,78	501896,29	4	59,95	69,35	2,51
groenvoorziening	127107,68	501830,16	84	96,13	275,35	0,07
groenvoorziening	127176,73	501913,50	10	28,47	36,39	1,13
groenvoorziening	126964,04	501839,59	14	88,78	232,18	1,23
groenvoorziening	127099,68	501877,76	16	97,56	358,01	0,72
groenvoorziening	127063,88	501912,50	52	70,79	127,30	0,26
groenvoorziening	127200,25	501790,78	7	15,46	13,94	0,52
groenvoorziening	127018,60	501881,35	25	94,70	172,21	0,59
groenvoorziening	126940,91	501886,98	11	78,68	400,23	2,52
groenvoorziening	126943,68	501835,96	23	60,93	132,63	0,33
groenvoorziening	127045,29	501800,05	19	105,85	150,71	0,87
groenvoorziening	126904,54	501855,15	10	47,39	37,76	1,04
groenvoorziening	126995,63	501828,51	7	24,05	31,13	0,06
groenvoorziening	127209,56	501825,56	28	15,64	12,90	0,14
groenvoorziening	127018,60	501881,35	6	23,70	25,98	1,17
groenvoorziening	126957,58	501846,60	37	44,50	59,75	0,30
groenvoorziening	127094,48	501876,68	51	102,25	117,92	0,69
groenvoorziening	127023,11	501791,30	12	31,69	33,65	1,10
groenvoorziening	127021,46	501909,62	6	53,10	78,93	1,17
groenvoorziening	127115,58	501906,77	19	111,44	216,46	2,49
groenvoorziening	126863,63	501870,93	9	228,51	290,55	0,06
groenvoorziening	126790,66	501840,31	433	897,35	4002,42	0,01
groenvoorziening	126995,87	501838,60	29	87,15	84,24	0,31
groenvoorziening	127018,60	501881,35	48	97,58	91,83	0,60
groenvoorziening	126954,34	501853,17	3	10,21	4,73	2,82
groenvoorziening	126995,02	501836,57	12	79,26	119,54	0,27
groenvoorziening	127014,52	501795,56	32	94,40	249,15	0,39
groenvoorziening	127116,04	501820,30	19	26,27	28,51	0,18
groenvoorziening	126944,78	501837,59	12	8,81	5,27	0,33
groenvoorziening	126960,31	501894,07	39	74,38	98,44	0,15
groenvoorziening	126934,18	501847,13	64	131,85	422,54	0,56
groenvoorziening	127018,49	501885,78	21	106,72	478,89	0,70
groenvoorziening	127122,00	501906,62	19	109,79	125,68	0,64
groenvoorziening	126950,68	501898,77	4	5,43	1,83	1,21
groenvoorziening	126964,04	501839,59	16	29,19	31,65	0,37

## Invoergegevens van het model

### Gaffelstraat

---

Model: Ontwikkelingslocatie Gaffelstraat  
Purmerend - Purmerend

Groep: (hoofdgroep)

Lijst van Bodemgebieden, voor rekenmethode Wegverkeerslawaaai - RMG-2012, wegverkeer

Groep	Max.lengte	Bf
groenvoorziening	27,11	0,80
groenvoorziening	27,11	0,80
groenvoorziening	18,73	0,80
groenvoorziening	2,99	0,80
groenvoorziening	10,68	0,80
groenvoorziening	6,33	0,80
groenvoorziening	45,56	0,80
groenvoorziening	2,18	0,80
groenvoorziening	5,69	0,80
groenvoorziening	45,56	0,80
groenvoorziening	65,00	0,80
groenvoorziening	27,07	0,80
groenvoorziening	14,77	0,80
groenvoorziening	12,63	0,80
groenvoorziening	45,56	0,80
groenvoorziening	23,73	0,80
groenvoorziening	5,72	0,80
groenvoorziening	5,08	0,80
groenvoorziening	5,06	0,80
groenvoorziening	65,00	0,80
groenvoorziening	16,05	0,80
groenvoorziening	7,10	0,80
groenvoorziening	70,31	0,80
groenvoorziening	70,31	0,80
groenvoorziening	75,63	0,80
groenvoorziening	76,62	0,80
groenvoorziening	22,90	0,80
groenvoorziening	19,33	0,80
groenvoorziening	27,52	0,80
groenvoorziening	15,11	0,80
groenvoorziening	5,30	0,80
groenvoorziening	16,01	0,80
groenvoorziening	16,45	0,80
groenvoorziening	9,04	0,80
groenvoorziening	4,09	0,80
groenvoorziening	9,03	0,80
groenvoorziening	20,04	0,80
groenvoorziening	9,18	0,80
groenvoorziening	26,44	0,80
groenvoorziening	10,83	0,80
groenvoorziening	5,13	0,80
groenvoorziening	5,91	0,80
groenvoorziening	6,38	0,80
groenvoorziening	8,92	0,80
groenvoorziening	18,33	0,80
groenvoorziening	6,78	0,80
groenvoorziening	23,50	0,80
groenvoorziening	16,71	0,80
groenvoorziening	98,51	0,80
groenvoorziening	18,91	0,80
groenvoorziening	15,59	0,80
groenvoorziening	10,22	0,80
groenvoorziening	3,95	0,80
groenvoorziening	16,01	0,80
groenvoorziening	9,37	0,80
groenvoorziening	10,78	0,80
groenvoorziening	2,03	0,80
groenvoorziening	6,02	0,80
groenvoorziening	13,21	0,80
groenvoorziening	22,09	0,80
groenvoorziening	12,04	0,80
groenvoorziening	1,46	0,80
groenvoorziening	4,51	0,80

## Invoergegevens van het model Gaffelstraat

Model: Ontwikkelingslocatie Gaffelstraat  
Purmerend - Purmerend

Groep: (hoofdgroep)

Lijst van Bodemgebieden, voor rekenmethode Wegverkeerslawaaai - RMG-2012, wegverkeer

Groep	ItemID	Grp.ID	Datum	Naam	Omschr.	Vorm
groenvoorziening	87019	3 16:44, 1 jun 2021	1 jun 2021	groenvoorz	heesters	Polygoon
groenvoorziening	87020	3 16:44, 1 jun 2021	1 jun 2021	groenvoorz	bosplantsoen	Polygoon
groenvoorziening	87024	3 16:44, 1 jun 2021	1 jun 2021	groenvoorz	bosplantsoen	Polygoon
groenvoorziening	87025	3 16:44, 1 jun 2021	1 jun 2021	groenvoorz	bosplantsoen	Polygoon
groenvoorziening	87026	3 16:44, 1 jun 2021	1 jun 2021	groenvoorz	bosplantsoen	Polygoon
groenvoorziening	87031	3 16:44, 1 jun 2021	1 jun 2021	groenvoorz	bosplantsoen	Polygoon
groenvoorziening	87032	3 16:44, 1 jun 2021	1 jun 2021	groenvoorz	bosplantsoen	Polygoon
groenvoorziening	87033	3 16:44, 1 jun 2021	1 jun 2021	groenvoorz	bosplantsoen	Polygoon
groenvoorziening	87034	3 16:44, 1 jun 2021	1 jun 2021	groenvoorz	bosplantsoen	Polygoon
groenvoorziening	87035	3 16:44, 1 jun 2021	1 jun 2021	groenvoorz	bosplantsoen	Polygoon
groenvoorziening	87036	3 16:44, 1 jun 2021	1 jun 2021	groenvoorz	heesters	Polygoon
groenvoorziening	87037	3 16:44, 1 jun 2021	1 jun 2021	groenvoorz	bosplantsoen	Polygoon
groenvoorziening	87039	3 16:44, 1 jun 2021	1 jun 2021	groenvoorz	bosplantsoen	Polygoon
groenvoorziening	87040	3 16:44, 1 jun 2021	1 jun 2021	groenvoorz	heesters	Polygoon
groenvoorziening	87041	3 16:44, 1 jun 2021	1 jun 2021	groenvoorz	heesters	Polygoon
groenvoorziening	87043	3 16:44, 1 jun 2021	1 jun 2021	groenvoorz	heesters	Polygoon
groenvoorziening	87046	3 16:44, 1 jun 2021	1 jun 2021	groenvoorz	heesters	Polygoon
groenvoorziening	87047	3 16:44, 1 jun 2021	1 jun 2021	groenvoorz	heesters	Polygoon
groenvoorziening	87048	3 16:44, 1 jun 2021	1 jun 2021	groenvoorz	heesters	Polygoon
groenvoorziening	87050	3 16:44, 1 jun 2021	1 jun 2021	groenvoorz	bodembedekkers	Polygoon
groenvoorziening	87053	3 16:44, 1 jun 2021	1 jun 2021	groenvoorz	bosplantsoen	Polygoon
groenvoorziening	87054	3 16:44, 1 jun 2021	1 jun 2021	groenvoorz	heesters	Polygoon
groenvoorziening	87056	3 16:44, 1 jun 2021	1 jun 2021	groenvoorz	heesters	Polygoon
groenvoorziening	87058	3 16:44, 1 jun 2021	1 jun 2021	groenvoorz	bosplantsoen	Polygoon
groenvoorziening	87060	3 16:44, 1 jun 2021	1 jun 2021	groenvoorz	bosplantsoen	Polygoon
groenvoorziening	87061	3 16:44, 1 jun 2021	1 jun 2021	groenvoorz	gras- en kruidachtigen	Polygoon
groenvoorziening	87062	3 16:44, 1 jun 2021	1 jun 2021	groenvoorz	heesters	Polygoon
groenvoorziening	87064	3 16:44, 1 jun 2021	1 jun 2021	groenvoorz	heesters	Polygoon
groenvoorziening	87066	3 16:44, 1 jun 2021	1 jun 2021	groenvoorz	bosplantsoen	Polygoon
groenvoorziening	87069	3 16:44, 1 jun 2021	1 jun 2021	groenvoorz	bosplantsoen	Polygoon
groenvoorziening	87070	3 16:44, 1 jun 2021	1 jun 2021	groenvoorz	bosplantsoen	Polygoon
groenvoorziening	87073	3 16:44, 1 jun 2021	1 jun 2021	groenvoorz	heesters	Polygoon
groenvoorziening	87076	3 16:44, 1 jun 2021	1 jun 2021	groenvoorz	bosplantsoen	Polygoon
groenvoorziening	87077	3 16:44, 1 jun 2021	1 jun 2021	groenvoorz	gras- en kruidachtigen	Polygoon
groenvoorziening	87080	3 16:44, 1 jun 2021	1 jun 2021	groenvoorz	bosplantsoen	Polygoon
groenvoorziening	87081	3 16:44, 1 jun 2021	1 jun 2021	groenvoorz	bosplantsoen	Polygoon
groenvoorziening	87082	3 16:44, 1 jun 2021	1 jun 2021	groenvoorz	bosplantsoen	Polygoon
groenvoorziening	87085	3 16:44, 1 jun 2021	1 jun 2021	groenvoorz	heesters	Polygoon
groenvoorziening	87086	3 16:44, 1 jun 2021	1 jun 2021	groenvoorz	bosplantsoen	Polygoon
groenvoorziening	87088	3 16:44, 1 jun 2021	1 jun 2021	groenvoorz	heesters	Polygoon
groenvoorziening	87090	3 16:44, 1 jun 2021	1 jun 2021	groenvoorz	heesters	Polygoon
groenvoorziening	87092	3 16:44, 1 jun 2021	1 jun 2021	groenvoorz	gras- en kruidachtigen	Polygoon
groenvoorziening	87093	3 16:44, 1 jun 2021	1 jun 2021	groenvoorz	bosplantsoen	Polygoon
groenvoorziening	87094	3 16:44, 1 jun 2021	1 jun 2021	groenvoorz	bosplantsoen	Polygoon
groenvoorziening	87095	3 16:44, 1 jun 2021	1 jun 2021	groenvoorz	bosplantsoen	Polygoon
groenvoorziening	87096	3 16:44, 1 jun 2021	1 jun 2021	groenvoorz	bosplantsoen	Polygoon
groenvoorziening	87097	3 16:44, 1 jun 2021	1 jun 2021	groenvoorz	gras- en kruidachtigen	Polygoon
groenvoorziening	87098	3 16:44, 1 jun 2021	1 jun 2021	groenvoorz	gras- en kruidachtigen	Polygoon
groenvoorziening	87099	3 16:44, 1 jun 2021	1 jun 2021	groenvoorz	gras- en kruidachtigen	Polygoon
groenvoorziening	87100	3 16:44, 1 jun 2021	1 jun 2021	groenvoorz	gras- en kruidachtigen	Polygoon
groenvoorziening	87106	3 16:44, 1 jun 2021	1 jun 2021	groenvoorz	gras- en kruidachtigen	Polygoon
groenvoorziening	87108	3 16:44, 1 jun 2021	1 jun 2021	groenvoorz	gras- en kruidachtigen	Polygoon
groenvoorziening	87115	3 16:44, 1 jun 2021	1 jun 2021	groenvoorz	heesters	Polygoon
groenvoorziening	87118	3 16:44, 1 jun 2021	1 jun 2021	groenvoorz	bosplantsoen	Polygoon
groenvoorziening	87119	3 16:44, 1 jun 2021	1 jun 2021	groenvoorz	gras- en kruidachtigen	Polygoon
groenvoorziening	87121	3 16:44, 1 jun 2021	1 jun 2021	groenvoorz	bosplantsoen	Polygoon
groenvoorziening	87122	3 16:44, 1 jun 2021	1 jun 2021	groenvoorz	gras- en kruidachtigen	Polygoon
groenvoorziening	87127	3 16:44, 1 jun 2021	1 jun 2021	groenvoorz	bosplantsoen	Polygoon
groenvoorziening	87128	3 16:44, 1 jun 2021	1 jun 2021	groenvoorz	gras- en kruidachtigen	Polygoon
groenvoorziening	87129	3 16:44, 1 jun 2021	1 jun 2021	groenvoorz	heesters	Polygoon
groenvoorziening	87130	3 16:44, 1 jun 2021	1 jun 2021	groenvoorz	heesters	Polygoon
groenvoorziening	87131	3 16:44, 1 jun 2021	1 jun 2021	groenvoorz	heesters	Polygoon
groenvoorziening	87299	3 16:44, 1 jun 2021	1 jun 2021	groenvoorz	bosplantsoen	Polygoon

## Invoergegevens van het model Gaffelstraat

Model: Ontwikkelingslocatie Gaffelstraat  
Purmerend - Purmerend

Groep: (hoofdgroep)

Lijst van Bodemgebieden, voor rekenmethode Wegverkeerslawaaï - RMG-2012, wegverkeer

Groep	X-1	Y-1	Vormpunten	Omtrek	Oppervlak	Min.lengte
groenvoorziening	127139,81	501860,21	5	59,76	66,05	0,34
groenvoorziening	127062,10	501791,20	8	43,33	58,17	1,57
groenvoorziening	126948,97	501829,38	43	146,21	366,03	0,52
groenvoorziening	126884,94	501866,77	89	187,21	740,62	0,05
groenvoorziening	127096,58	501856,51	4	18,71	18,63	2,03
groenvoorziening	127020,25	501796,31	8	22,11	21,51	0,25
groenvoorziening	126856,01	501821,76	36	62,94	28,13	0,76
groenvoorziening	127020,25	501796,31	5	15,82	15,30	0,89
groenvoorziening	126907,91	501830,04	28	77,39	182,57	1,08
groenvoorziening	126956,16	501847,27	21	28,82	20,27	0,17
groenvoorziening	127202,53	501791,23	6	12,76	10,51	1,03
groenvoorziening	127099,68	501877,76	4	46,31	86,15	5,31
groenvoorziening	127099,68	501877,76	32	66,64	127,48	0,69
groenvoorziening	127184,03	501786,19	5	13,86	11,05	0,32
groenvoorziening	127045,29	501800,05	9	74,94	70,36	0,16
groenvoorziening	126960,90	501823,35	5	26,17	36,31	0,71
groenvoorziening	126995,18	501815,16	37	110,25	107,53	0,06
groenvoorziening	126995,87	501838,60	8	27,20	23,04	0,23
groenvoorziening	127195,81	501776,47	7	17,13	13,49	0,30
groenvoorziening	127211,51	501833,35	28	15,78	13,12	0,14
groenvoorziening	127067,19	501772,56	115	178,65	179,45	0,06
groenvoorziening	126950,68	501898,77	10	57,13	204,50	1,21
groenvoorziening	127045,29	501800,05	19	106,77	102,35	0,14
groenvoorziening	126936,43	501838,11	6	32,92	69,71	0,54
groenvoorziening	126977,34	501932,16	4	7,83	3,80	1,72
groenvoorziening	126945,15	501904,55	146	380,68	1186,19	0,24
groenvoorziening	127018,60	501881,35	6	28,56	24,00	2,22
groenvoorziening	127096,58	501856,51	4	18,54	16,05	2,52
groenvoorziening	127046,33	501796,60	12	103,38	177,46	0,57
groenvoorziening	126824,74	501823,87	31	98,43	573,39	1,06
groenvoorziening	126884,94	501866,77	6	20,06	7,28	1,04
groenvoorziening	126928,58	501869,85	23	74,36	318,57	0,29
groenvoorziening	126936,43	501838,11	149	201,62	639,52	0,21
groenvoorziening	126977,16	501897,92	245	664,04	11280,44	0,23
groenvoorziening	127023,11	501791,30	17	47,57	79,00	0,51
groenvoorziening	126954,34	501853,17	23	81,17	142,15	0,55
groenvoorziening	126964,56	501888,07	23	99,27	183,35	0,89
groenvoorziening	127153,45	501901,22	76	142,10	242,13	0,08
groenvoorziening	126887,94	501845,24	41	44,23	117,04	0,04
groenvoorziening	127066,33	501911,48	6	47,54	42,78	2,10
groenvoorziening	127036,54	501795,36	30	51,94	36,72	0,57
groenvoorziening	126904,54	501855,15	28	92,54	87,50	0,55
groenvoorziening	126954,34	501853,17	16	36,89	65,03	0,55
groenvoorziening	127112,52	501907,01	39	83,52	226,26	0,75
groenvoorziening	126981,86	501922,75	4	6,74	2,79	1,36
groenvoorziening	126874,15	501871,71	5	6,06	2,15	0,14
groenvoorziening	126975,48	501931,24	54	109,69	133,08	0,09
groenvoorziening	127150,54	501911,01	164	201,60	639,34	0,04
groenvoorziening	127174,82	501741,60	5	11,37	8,08	1,12
groenvoorziening	126790,66	501840,31	431	897,19	4002,61	0,01
groenvoorziening	126815,56	501866,11	433	897,19	4002,61	0,01
groenvoorziening	126872,52	501913,98	37	198,34	502,06	0,02
groenvoorziening	127184,95	501922,00	50	48,32	41,50	0,05
groenvoorziening	127159,55	501744,29	5	15,02	10,82	0,48
groenvoorziening	127090,21	502002,42	562	1189,87	4585,45	0,01
groenvoorziening	126979,48	501923,29	51	110,43	616,25	0,15
groenvoorziening	126968,78	501954,92	159	174,22	969,08	0,09
groenvoorziening	127015,95	501911,53	15	67,67	237,35	0,88
groenvoorziening	126992,35	501906,37	93	371,83	2283,76	0,03
groenvoorziening	127200,25	501790,78	9	15,08	12,44	0,03
groenvoorziening	127184,03	501786,19	6	14,24	11,47	0,10
groenvoorziening	127196,98	501778,40	10	19,12	14,73	0,21
groenvoorziening	127117,58	501979,64	80	54,22	56,13	0,11

## Invoergegevens van het model Gaffelstraat

---

Model: Ontwikkelingslocatie Gaffelstraat  
Purmerend - Purmerend

Groep: (hoofdgroep)  
Lijst van Bodemgebieden, voor rekenmethode Wegverkeerslawaaai - RMG-2012, wegverkeer

Groep	Max.lengte	Bf
groenvoorziening	27,48	0,80
groenvoorziening	11,47	0,80
groenvoorziening	33,17	0,80
groenvoorziening	34,28	0,80
groenvoorziening	6,40	0,80
groenvoorziening	7,52	0,80
groenvoorziening	8,24	0,80
groenvoorziening	4,59	0,80
groenvoorziening	9,59	0,80
groenvoorziening	9,43	0,80
groenvoorziening	3,22	0,80
groenvoorziening	18,33	0,80
groenvoorziening	16,45	0,80
groenvoorziening	4,41	0,80
groenvoorziening	26,44	0,80
groenvoorziening	9,49	0,80
groenvoorziening	19,33	0,80
groenvoorziening	6,32	0,80
groenvoorziening	6,02	0,80
groenvoorziening	5,97	0,80
groenvoorziening	49,06	0,80
groenvoorziening	16,69	0,80
groenvoorziening	30,72	0,80
groenvoorziening	9,25	0,80
groenvoorziening	2,08	0,80
groenvoorziening	77,38	0,80
groenvoorziening	7,94	0,80
groenvoorziening	7,29	0,80
groenvoorziening	30,46	0,80
groenvoorziening	17,50	0,80
groenvoorziening	4,83	0,80
groenvoorziening	20,04	0,80
groenvoorziening	33,17	0,80
groenvoorziening	30,72	0,80
groenvoorziening	6,78	0,80
groenvoorziening	11,52	0,80
groenvoorziening	7,61	0,80
groenvoorziening	69,43	0,80
groenvoorziening	3,95	0,80
groenvoorziening	16,49	0,80
groenvoorziening	7,55	0,80
groenvoorziening	9,57	0,80
groenvoorziening	6,48	0,80
groenvoorziening	13,41	0,80
groenvoorziening	1,92	0,80
groenvoorziening	1,87	0,80
groenvoorziening	26,66	0,80
groenvoorziening	13,23	0,80
groenvoorziening	3,05	0,80
groenvoorziening	18,91	0,80
groenvoorziening	18,91	0,80
groenvoorziening	12,65	0,80
groenvoorziening	9,25	0,80
groenvoorziening	5,52	0,80
groenvoorziening	18,91	0,80
groenvoorziening	10,77	0,80
groenvoorziening	26,66	0,80
groenvoorziening	10,03	0,80
groenvoorziening	26,52	0,80
groenvoorziening	3,01	0,80
groenvoorziening	4,62	0,80
groenvoorziening	6,02	0,80
groenvoorziening	5,92	0,80



## Invoergegevens van het model Gaffelstraat

Model: Ontwikkelingslocatie Gaffelstraat  
Purmerend - Purmerend

Groep: (hoofdgroep)

Lijst van Bodemgebieden, voor rekenmethode Wegverkeerslawaaï - RMG-2012, wegverkeer

Groep	X-1	Y-1	Vormpunten	Omtrek	Oppervlak	Min.lengte
groenvoorziening	127090,21	502002,42	125	304,66	595,41	0,08
groenvoorziening	127134,68	502152,63	252	706,21	2343,51	0,01
groenvoorziening	127149,42	501996,21	10	19,64	27,73	0,41
groenvoorziening	127014,84	501988,42	92	99,49	605,27	0,09
groenvoorziening	127148,34	501950,44	86	37,98	57,48	0,01
groenvoorziening	127076,90	501956,69	7	64,74	60,51	2,10
groenvoorziening	127193,04	501968,73	581	514,26	2097,16	0,01
groenvoorziening	127134,04	502032,33	48	118,37	146,30	0,21
groenvoorziening	127225,31	501969,71	59	131,21	417,49	0,14
groenvoorziening	127169,91	502000,69	197	116,75	457,14	0,03
groenvoorziening	127058,61	501956,54	27	136,87	257,44	0,45
groenvoorziening	127100,07	501982,16	28	99,71	182,91	0,08
groenvoorziening	127170,25	501928,81	49	123,87	288,74	0,51
groenvoorziening	127217,84	501962,42	5	22,77	31,88	1,97
groenvoorziening	127148,09	501955,66	68	47,63	62,31	0,27
groenvoorziening	127131,29	501994,87	40	108,68	221,20	0,67
groenvoorziening	127086,22	502000,00	75	295,07	463,57	0,29
groenvoorziening	126964,72	501951,70	112	110,09	784,51	0,09
groenvoorziening	127173,14	502017,51	50	216,63	416,74	0,09
groenvoorziening	127098,31	501952,41	18	48,93	52,57	0,68
groenvoorziening	127126,64	502036,72	69	107,62	269,62	0,19
groenvoorziening	127098,31	501952,41	11	43,07	34,90	1,35
groenvoorziening	127170,07	501953,74	77	56,95	94,23	0,01
groenvoorziening	127129,54	502000,00	188	139,46	326,80	0,03
groenvoorziening	127063,88	501912,50	32	136,87	619,40	0,54
groenvoorziening	127117,96	501976,79	6	39,31	33,83	0,25
groenvoorziening	127094,30	501993,81	128	292,97	460,48	0,10
groenvoorziening	127107,72	501978,08	103	137,65	368,28	0,17
groenvoorziening	127069,20	501966,93	34	71,11	119,26	0,05
groenvoorziening	127188,90	501954,28	37	142,07	373,09	0,38
groenvoorziening	127100,30	501953,57	43	157,70	476,93	0,68
groenvoorziening	127142,16	501980,52	104	94,14	131,66	0,03
groenvoorziening	127134,00	501965,27	21	17,64	21,74	0,07
groenvoorziening	127213,38	501967,06	9	60,80	226,08	0,11
groenvoorziening	127168,98	501935,48	101	162,56	373,93	0,01
groenvoorziening	127162,88	501946,01	5	10,14	4,41	0,33
groenvoorziening	127136,10	501945,96	83	57,06	110,55	0,01
groenvoorziening	127094,41	501927,16	11	55,39	69,00	0,48
groenvoorziening	126973,93	501927,96	20	90,53	517,27	0,09
groenvoorziening	127155,92	501919,96	92	97,92	131,75	0,01
groenvoorziening	127076,90	501956,69	5	61,64	57,33	2,10
groenvoorziening	127098,31	501952,41	17	62,16	72,25	0,48
groenvoorziening	127094,41	501927,16	13	48,76	69,12	0,64
groenvoorziening	127063,88	501912,50	6	46,39	41,63	2,10
groenvoorziening	127179,22	501916,36	24	52,17	50,41	0,12
groenvoorziening	127203,48	501922,54	33	99,15	193,09	0,23
groenvoorziening	127132,62	501992,85	26	46,67	127,77	0,56
groenvoorziening	127108,14	501920,29	34	117,67	132,77	0,02
groenvoorziening	126958,88	501956,68	67	198,46	489,73	0,02
groenvoorziening	127197,64	501976,96	88	105,35	318,88	0,01
groenvoorziening	127122,00	501906,62	34	151,56	452,76	0,17
groenvoorziening	127108,24	501975,03	4	12,89	10,37	3,04
groenvoorziening	127092,05	501998,59	6	12,66	8,71	0,61
groenvoorziening	127117,96	501976,79	5	12,10	9,12	1,43
groenvoorziening	127096,14	501994,74	4	10,71	6,74	1,99
groenvoorziening	127100,82	501989,80	50	121,69	158,12	0,21
groenvoorziening	127093,92	501999,46	72	113,22	283,56	0,19
groenvoorziening	126968,78	501954,92	130	303,31	566,52	0,08
groenvoorziening	127089,24	502003,22	63	111,39	231,08	0,17
groenvoorziening	126983,83	501919,26	115	372,35	2291,20	0,03
groenvoorziening	126872,52	501913,98	111	487,91	976,61	0,29
groenvoorziening	127605,53	501907,09	54	106,48	520,13	0,13
groenvoorziening	127453,67	502017,59	89	272,96	675,11	0,04

## Invoergegevens van het model Gaffelstraat

---

Model: Ontwikkelingslocatie Gaffelstraat  
Purmerend - Purmerend

Groep: (hoofdgroep)

Lijst van Bodemgebieden, voor rekenmethode Wegverkeerslawaaai - RMG-2012, wegverkeer

Groep	Max.lengte	Bf
groenvoorziening	11,09	0,80
groenvoorziening	69,14	0,80
groenvoorziening	3,09	0,80
groenvoorziening	14,55	0,80
groenvoorziening	2,16	0,80
groenvoorziening	27,21	0,80
groenvoorziening	24,32	0,80
groenvoorziening	17,85	0,80
groenvoorziening	43,33	0,80
groenvoorziening	24,85	0,80
groenvoorziening	26,52	0,80
groenvoorziening	28,60	0,80
groenvoorziening	17,36	0,80
groenvoorziening	7,24	0,80
groenvoorziening	2,29	0,80
groenvoorziening	12,07	0,80
groenvoorziening	15,38	0,80
groenvoorziening	21,03	0,80
groenvoorziening	32,49	0,80
groenvoorziening	7,87	0,80
groenvoorziening	15,31	0,80
groenvoorziening	14,73	0,80
groenvoorziening	13,52	0,80
groenvoorziening	35,26	0,80
groenvoorziening	23,95	0,80
groenvoorziening	17,82	0,80
groenvoorziening	16,97	0,80
groenvoorziening	16,58	0,80
groenvoorziening	28,60	0,80
groenvoorziening	23,49	0,80
groenvoorziening	21,81	0,80
groenvoorziening	14,04	0,80
groenvoorziening	1,52	0,80
groenvoorziening	16,59	0,80
groenvoorziening	12,10	0,80
groenvoorziening	3,45	0,80
groenvoorziening	3,35	0,80
groenvoorziening	12,35	0,80
groenvoorziening	26,66	0,80
groenvoorziening	17,39	0,80
groenvoorziening	27,87	0,80
groenvoorziening	8,42	0,80
groenvoorziening	14,77	0,80
groenvoorziening	15,01	0,80
groenvoorziening	16,45	0,80
groenvoorziening	32,84	0,80
groenvoorziening	8,89	0,80
groenvoorziening	30,60	0,80
groenvoorziening	12,65	0,80
groenvoorziening	15,25	0,80
groenvoorziening	41,24	0,80
groenvoorziening	3,40	0,80
groenvoorziening	3,75	0,80
groenvoorziening	3,11	0,80
groenvoorziening	3,36	0,80
groenvoorziening	17,85	0,80
groenvoorziening	15,31	0,80
groenvoorziening	11,09	0,80
groenvoorziening	15,31	0,80
groenvoorziening	26,52	0,80
groenvoorziening	15,38	0,80
groenvoorziening	29,69	0,80
groenvoorziening	55,19	0,80



## Invoergegevens van het model Gaffelstraat

Model: Ontwikkelingslocatie Gaffelstraat  
Purmerend - Purmerend

Groep: (hoofdgroep)

Lijst van Bodemgebieden, voor rekenmethode Wegverkeerslawaaai - RMG-2012, wegverkeer

Groep	ItemID	Grp.ID	Datum	Naam	Omschr.	Vorm
groenvoorziening	87960	3	16:44, 1 jun 2021	groenvoorz	planten	Polygoon
groenvoorziening	87961	3	16:44, 1 jun 2021	groenvoorz		Polygoon
groenvoorziening	87962	3	16:44, 1 jun 2021	groenvoorz	gras- en kruidachtigen	Polygoon
groenvoorziening	87963	3	16:44, 1 jun 2021	groenvoorz		Polygoon
groenvoorziening	87969	3	16:44, 1 jun 2021	groenvoorz	heesters	Polygoon
groenvoorziening	87975	3	16:44, 1 jun 2021	groenvoorz	gras- en kruidachtigen	Polygoon
groenvoorziening	87990	3	16:44, 1 jun 2021	groenvoorz	bodembedekkers	Polygoon
groenvoorziening	87994	3	16:44, 1 jun 2021	groenvoorz	bodembedekkers	Polygoon
groenvoorziening	88030	3	16:44, 1 jun 2021	groenvoorz	planten	Polygoon
groenvoorziening	88064	3	16:44, 1 jun 2021	groenvoorz	bodembedekkers	Polygoon
groenvoorziening	88074	3	16:44, 1 jun 2021	groenvoorz	heesters	Polygoon
groenvoorziening	88075	3	16:44, 1 jun 2021	groenvoorz		Polygoon
groenvoorziening	88076	3	16:44, 1 jun 2021	groenvoorz	heesters	Polygoon
groenvoorziening	89073	3	16:44, 1 jun 2021	groenvoorz	bodembedekkers	Polygoon
groenvoorziening	89108	3	16:44, 1 jun 2021	groenvoorz	heesters	Polygoon
groenvoorziening	89112	3	16:44, 1 jun 2021	groenvoorz	heesters	Polygoon
groenvoorziening	89125	3	16:44, 1 jun 2021	groenvoorz	heesters	Polygoon
groenvoorziening	89130	3	16:44, 1 jun 2021	groenvoorz	bodembedekkers	Polygoon
groenvoorziening	89131	3	16:44, 1 jun 2021	groenvoorz	heesters	Polygoon
groenvoorziening	89139	3	16:44, 1 jun 2021	groenvoorz	heesters	Polygoon
groenvoorziening	89141	3	16:44, 1 jun 2021	groenvoorz	heesters	Polygoon
groenvoorziening	89148	3	16:44, 1 jun 2021	groenvoorz	heesters	Polygoon
groenvoorziening	89152	3	16:44, 1 jun 2021	groenvoorz	heesters	Polygoon
groenvoorziening	89155	3	16:44, 1 jun 2021	groenvoorz	heesters	Polygoon
groenvoorziening	89156	3	16:44, 1 jun 2021	groenvoorz	heesters	Polygoon
groenvoorziening	89159	3	16:44, 1 jun 2021	groenvoorz	bodembedekkers	Polygoon
groenvoorziening	89163	3	16:44, 1 jun 2021	groenvoorz	heesters	Polygoon
groenvoorziening	89164	3	16:44, 1 jun 2021	groenvoorz	heesters	Polygoon
groenvoorziening	89169	3	16:44, 1 jun 2021	groenvoorz	heesters	Polygoon
groenvoorziening	89170	3	16:44, 1 jun 2021	groenvoorz	heesters	Polygoon
groenvoorziening	89171	3	16:44, 1 jun 2021	groenvoorz	gras- en kruidachtigen	Polygoon
groenvoorziening	89172	3	16:44, 1 jun 2021	groenvoorz	heesters	Polygoon
groenvoorziening	89173	3	16:44, 1 jun 2021	groenvoorz		Polygoon
groenvoorziening	89174	3	16:44, 1 jun 2021	groenvoorz		Polygoon
groenvoorziening	89175	3	16:44, 1 jun 2021	groenvoorz		Polygoon
groenvoorziening	89177	3	16:44, 1 jun 2021	groenvoorz		Polygoon
groenvoorziening	89178	3	16:44, 1 jun 2021	groenvoorz		Polygoon
groenvoorziening	89179	3	16:44, 1 jun 2021	groenvoorz		Polygoon
groenvoorziening	89180	3	16:44, 1 jun 2021	groenvoorz	gras- en kruidachtigen	Polygoon
groenvoorziening	89181	3	16:44, 1 jun 2021	groenvoorz		Polygoon
groenvoorziening	89182	3	16:44, 1 jun 2021	groenvoorz		Polygoon
groenvoorziening	89196	3	16:44, 1 jun 2021	groenvoorz	planten	Polygoon
groenvoorziening	89197	3	16:44, 1 jun 2021	groenvoorz	planten	Polygoon
groenvoorziening	89198	3	16:44, 1 jun 2021	groenvoorz	planten	Polygoon
groenvoorziening	89199	3	16:44, 1 jun 2021	groenvoorz	planten	Polygoon
groenvoorziening	93775	3	16:44, 1 jun 2021	groenvoorz	bodembedekkers	Polygoon
groenvoorziening	93776	3	16:44, 1 jun 2021	groenvoorz	bodembedekkers	Polygoon
groenvoorziening	94767	3	16:44, 1 jun 2021	groenvoorz	gras- en kruidachtigen	Polygoon
groenvoorziening	94768	3	16:44, 1 jun 2021	groenvoorz	gras- en kruidachtigen	Polygoon
groenvoorziening	94770	3	16:44, 1 jun 2021	groenvoorz	gras- en kruidachtigen	Polygoon
groenvoorziening	94773	3	16:44, 1 jun 2021	groenvoorz	bodembedekkers	Polygoon
groenvoorziening	94774	3	16:44, 1 jun 2021	groenvoorz	gras- en kruidachtigen	Polygoon
groenvoorziening	94775	3	16:44, 1 jun 2021	groenvoorz	gras- en kruidachtigen	Polygoon
groenvoorziening	94917	3	16:44, 1 jun 2021	groenvoorz	gras- en kruidachtigen	Polygoon
groenvoorziening	94919	3	16:44, 1 jun 2021	groenvoorz	gras- en kruidachtigen	Polygoon
groenvoorziening	94920	3	16:44, 1 jun 2021	groenvoorz	bosplantsoen	Polygoon
groenvoorziening	94921	3	16:44, 1 jun 2021	groenvoorz	gras- en kruidachtigen	Polygoon
groenvoorziening	94922	3	16:44, 1 jun 2021	groenvoorz	bodembedekkers	Polygoon
groenvoorziening	94923	3	16:44, 1 jun 2021	groenvoorz	heesters	Polygoon
groenvoorziening	94924	3	16:44, 1 jun 2021	groenvoorz	heesters	Polygoon
groenvoorziening	94925	3	16:44, 1 jun 2021	groenvoorz	heesters	Polygoon
groenvoorziening	94926	3	16:44, 1 jun 2021	groenvoorz	heesters	Polygoon
groenvoorziening	94927	3	16:44, 1 jun 2021	groenvoorz	gras- en kruidachtigen	Polygoon

## Invoergegevens van het model Gaffelstraat

Model: Ontwikkelingslocatie Gaffelstraat  
Purmerend - Purmerend

Groep: (hoofdgroep)

Lijst van Bodemgebieden, voor rekenmethode Wegverkeerslawaaï - RMG-2012, wegverkeer

Groep	X-1	Y-1	Vormpunten	Omtrek	Oppervlak	Min.lengte
groenvoorziening	127600,17	501916,07	4	25,87	25,78	2,49
groenvoorziening	127538,30	501868,74	5	20,58	25,38	1,78
groenvoorziening	127605,53	501907,09	61	141,89	494,36	0,13
groenvoorziening	127696,92	501951,98	4	7,72	3,70	1,79
groenvoorziening	127435,87	501854,67	56	28,25	46,33	0,03
groenvoorziening	127801,33	501940,18	117	265,38	616,22	0,04
groenvoorziening	127401,61	501601,87	4	30,46	44,84	3,99
groenvoorziening	127396,17	501587,82	50	8,29	4,56	0,03
groenvoorziening	127337,13	501712,58	9	62,56	74,88	1,51
groenvoorziening	127411,86	501654,30	4	8,34	4,35	2,09
groenvoorziening	127347,26	501896,22	31	53,55	74,70	0,01
groenvoorziening	127337,69	501892,45	23	17,36	18,73	0,22
groenvoorziening	127328,14	501905,99	32	54,75	76,08	0,01
groenvoorziening	127320,11	501605,66	50	10,47	6,71	0,03
groenvoorziening	127270,52	502036,70	9	100,21	111,73	1,33
groenvoorziening	127276,61	502033,03	10	100,34	115,51	0,22
groenvoorziening	127333,80	501714,53	9	82,23	180,73	1,57
groenvoorziening	127255,70	501989,82	9	27,96	38,41	0,22
groenvoorziening	127244,10	501992,83	9	27,62	38,22	0,61
groenvoorziening	127271,45	502024,46	7	75,65	83,25	2,35
groenvoorziening	127261,83	502022,26	7	75,70	81,39	1,33
groenvoorziening	127270,11	501798,05	15	41,65	34,29	0,61
groenvoorziening	127257,00	501901,67	6	32,41	7,48	0,48
groenvoorziening	127246,48	501726,86	11	47,07	53,58	0,31
groenvoorziening	127227,80	501952,52	56	100,22	197,57	0,07
groenvoorziening	127214,80	501671,20	4	2,35	0,13	0,04
groenvoorziening	127250,27	501783,92	7	48,28	112,16	0,13
groenvoorziening	127265,71	501809,35	10	47,75	89,02	0,89
groenvoorziening	127219,54	501679,56	15	97,31	110,06	0,14
groenvoorziening	127243,05	501721,17	4	16,80	15,58	2,74
groenvoorziening	127258,37	501949,06	9	169,97	232,79	0,48
groenvoorziening	127242,77	501958,50	5	42,49	54,57	0,48
groenvoorziening	127269,71	501797,38	9	28,42	34,19	1,19
groenvoorziening	127263,46	501912,32	5	29,42	28,02	0,02
groenvoorziening	127318,77	501853,32	20	16,85	19,03	0,06
groenvoorziening	127303,48	501825,88	13	61,81	79,48	0,01
groenvoorziening	127267,06	501894,36	5	9,00	4,97	0,02
groenvoorziening	127256,26	501896,57	4	22,94	32,89	5,66
groenvoorziening	127258,51	501779,18	27	95,52	458,76	0,04
groenvoorziening	127268,54	501896,88	6	25,86	25,48	0,25
groenvoorziening	127216,40	501913,15	20	13,04	9,54	0,26
groenvoorziening	127312,22	501760,88	12	73,49	125,74	0,11
groenvoorziening	127293,84	501744,57	16	73,50	124,56	0,11
groenvoorziening	127287,72	501705,45	6	96,76	174,30	3,47
groenvoorziening	127287,72	501705,45	10	96,77	173,29	0,14
groenvoorziening	127266,69	502039,05	6	29,06	30,34	2,27
groenvoorziening	127273,46	502023,25	7	29,39	32,26	0,22
groenvoorziening	127169,73	502162,32	8	59,29	216,17	1,75
groenvoorziening	127140,57	502139,76	372	660,91	3129,06	0,01
groenvoorziening	127189,15	502218,78	4	13,28	10,84	2,85
groenvoorziening	127697,00	502293,34	10	60,11	83,13	0,03
groenvoorziening	127669,66	502291,61	10	76,84	232,04	0,77
groenvoorziening	127227,69	502141,31	4	22,27	23,31	2,80
groenvoorziening	127324,10	502341,73	35	70,06	211,51	0,02
groenvoorziening	127302,07	502356,08	26	66,82	126,26	0,16
groenvoorziening	127330,75	502271,66	31	40,30	85,97	0,11
groenvoorziening	127331,78	502300,92	8	78,69	355,51	0,39
groenvoorziening	127475,22	502394,31	52	32,35	72,28	0,12
groenvoorziening	127370,63	502319,51	32	83,77	187,46	0,26
groenvoorziening	127426,41	502303,18	37	123,35	205,14	0,32
groenvoorziening	127323,16	502333,34	4	35,21	71,51	5,98
groenvoorziening	127419,74	502436,65	8	80,41	382,33	0,06
groenvoorziening	127263,90	502312,46	21	120,53	696,01	0,54

## Invoergegevens van het model Gaffelstraat

---

Model: Ontwikkelingslocatie Gaffelstraat  
Purmerend - Purmerend

Groep: (hoofdgroep)

Lijst van Bodemgebieden, voor rekenmethode Wegverkeerslawaaai - RMG-2012, wegverkeer

Groep	Max.lengte	Bf
groenvoorziening	10,45	0,80
groenvoorziening	6,20	0,80
groenvoorziening	29,69	0,80
groenvoorziening	2,07	0,80
groenvoorziening	4,53	0,80
groenvoorziening	49,99	0,80
groenvoorziening	11,25	0,80
groenvoorziening	1,97	0,80
groenvoorziening	27,07	0,80
groenvoorziening	2,09	0,80
groenvoorziening	21,66	0,80
groenvoorziening	4,84	0,80
groenvoorziening	21,66	0,80
groenvoorziening	3,02	0,80
groenvoorziening	40,87	0,80
groenvoorziening	33,36	0,80
groenvoorziening	25,60	0,80
groenvoorziening	6,87	0,80
groenvoorziening	5,66	0,80
groenvoorziening	27,16	0,80
groenvoorziening	34,24	0,80
groenvoorziening	13,75	0,80
groenvoorziening	13,51	0,80
groenvoorziening	16,05	0,80
groenvoorziening	32,84	0,80
groenvoorziening	1,05	0,80
groenvoorziening	17,84	0,80
groenvoorziening	18,84	0,80
groenvoorziening	45,56	0,80
groenvoorziening	5,64	0,80
groenvoorziening	81,91	0,80
groenvoorziening	18,23	0,80
groenvoorziening	12,13	0,80
groenvoorziening	12,46	0,80
groenvoorziening	4,51	0,80
groenvoorziening	22,93	0,80
groenvoorziening	2,58	0,80
groenvoorziening	5,81	0,80
groenvoorziening	17,84	0,80
groenvoorziening	10,23	0,80
groenvoorziening	4,76	0,80
groenvoorziening	17,11	0,80
groenvoorziening	17,11	0,80
groenvoorziening	33,27	0,80
groenvoorziening	33,27	0,80
groenvoorziening	10,00	0,80
groenvoorziening	10,00	0,80
groenvoorziening	15,80	0,80
groenvoorziening	79,66	0,80
groenvoorziening	3,86	0,80
groenvoorziening	22,01	0,80
groenvoorziening	20,21	0,80
groenvoorziening	8,34	0,80
groenvoorziening	20,67	0,80
groenvoorziening	27,98	0,80
groenvoorziening	14,34	0,80
groenvoorziening	25,42	0,80
groenvoorziening	5,87	0,80
groenvoorziening	28,89	0,80
groenvoorziening	42,43	0,80
groenvoorziening	10,53	0,80
groenvoorziening	27,51	0,80
groenvoorziening	36,81	0,80

## Invoergegevens van het model Gaffelstraat

Model: Ontwikkelingslocatie Gaffelstraat  
Purmerend - Purmerend

Groep: (hoofdgroep)

Lijst van Bodemgebieden, voor rekenmethode Wegverkeerslawaaai - RMG-2012, wegverkeer

Groep	ItemID	Grp.ID	Datum	Naam	Omschr.	Vorm
groenvoorziening	94928	3 16:44, 1 jun 2021	1 jun 2021	groenvoorz	gras- en kruidachtigen	Polygoon
groenvoorziening	94929	3 16:44, 1 jun 2021	1 jun 2021	groenvoorz	gras- en kruidachtigen	Polygoon
groenvoorziening	94930	3 16:44, 1 jun 2021	1 jun 2021	groenvoorz	heesters	Polygoon
groenvoorziening	94931	3 16:44, 1 jun 2021	1 jun 2021	groenvoorz	heesters	Polygoon
groenvoorziening	94932	3 16:44, 1 jun 2021	1 jun 2021	groenvoorz		Polygoon
groenvoorziening	94933	3 16:44, 1 jun 2021	1 jun 2021	groenvoorz	heesters	Polygoon
groenvoorziening	94934	3 16:44, 1 jun 2021	1 jun 2021	groenvoorz	gras- en kruidachtigen	Polygoon
groenvoorziening	94936	3 16:44, 1 jun 2021	1 jun 2021	groenvoorz	bodembedekkers	Polygoon
groenvoorziening	94937	3 16:44, 1 jun 2021	1 jun 2021	groenvoorz	bosplantsoen	Polygoon
groenvoorziening	94939	3 16:44, 1 jun 2021	1 jun 2021	groenvoorz	heesters	Polygoon
groenvoorziening	94940	3 16:44, 1 jun 2021	1 jun 2021	groenvoorz	bodembedekkers	Polygoon
groenvoorziening	94941	3 16:44, 1 jun 2021	1 jun 2021	groenvoorz	heesters	Polygoon
groenvoorziening	94942	3 16:44, 1 jun 2021	1 jun 2021	groenvoorz	gras- en kruidachtigen	Polygoon
groenvoorziening	94944	3 16:44, 1 jun 2021	1 jun 2021	groenvoorz	heesters	Polygoon
groenvoorziening	94945	3 16:44, 1 jun 2021	1 jun 2021	groenvoorz	heesters	Polygoon
groenvoorziening	94946	3 16:44, 1 jun 2021	1 jun 2021	groenvoorz	gras- en kruidachtigen	Polygoon
groenvoorziening	94953	3 16:44, 1 jun 2021	1 jun 2021	groenvoorz	gras- en kruidachtigen	Polygoon
groenvoorziening	94958	3 16:44, 1 jun 2021	1 jun 2021	groenvoorz	bodembedekkers	Polygoon
groenvoorziening	94964	3 16:44, 1 jun 2021	1 jun 2021	groenvoorz	heesters	Polygoon
groenvoorziening	94971	3 16:44, 1 jun 2021	1 jun 2021	groenvoorz		Polygoon
groenvoorziening	94979	3 16:44, 1 jun 2021	1 jun 2021	groenvoorz	gras- en kruidachtigen	Polygoon
groenvoorziening	94982	3 16:44, 1 jun 2021	1 jun 2021	groenvoorz	heesters	Polygoon
groenvoorziening	95011	3 16:44, 1 jun 2021	1 jun 2021	groenvoorz	bodembedekkers	Polygoon
groenvoorziening	95372	3 16:44, 1 jun 2021	1 jun 2021	groenvoorz	bodembedekkers	Polygoon
groenvoorziening	95384	3 16:44, 1 jun 2021	1 jun 2021	groenvoorz		Polygoon
groenvoorziening	95390	3 16:44, 1 jun 2021	1 jun 2021	groenvoorz	heesters	Polygoon
groenvoorziening	95391	3 16:44, 1 jun 2021	1 jun 2021	groenvoorz	heesters	Polygoon
groenvoorziening	95392	3 16:44, 1 jun 2021	1 jun 2021	groenvoorz	heesters	Polygoon
groenvoorziening	95395	3 16:44, 1 jun 2021	1 jun 2021	groenvoorz	heesters	Polygoon
groenvoorziening	95397	3 16:44, 1 jun 2021	1 jun 2021	groenvoorz	heesters	Polygoon
groenvoorziening	95402	3 16:44, 1 jun 2021	1 jun 2021	groenvoorz	bodembedekkers	Polygoon
groenvoorziening	95406	3 16:44, 1 jun 2021	1 jun 2021	groenvoorz	bodembedekkers	Polygoon
groenvoorziening	95407	3 16:44, 1 jun 2021	1 jun 2021	groenvoorz	bodembedekkers	Polygoon
groenvoorziening	95408	3 16:44, 1 jun 2021	1 jun 2021	groenvoorz	gras- en kruidachtigen	Polygoon
groenvoorziening	95411	3 16:44, 1 jun 2021	1 jun 2021	groenvoorz	gras- en kruidachtigen	Polygoon
groenvoorziening	95417	3 16:44, 1 jun 2021	1 jun 2021	groenvoorz	gras- en kruidachtigen	Polygoon
groenvoorziening	95420	3 16:44, 1 jun 2021	1 jun 2021	groenvoorz	bodembedekkers	Polygoon
groenvoorziening	95421	3 16:44, 1 jun 2021	1 jun 2021	groenvoorz	heesters	Polygoon
groenvoorziening	95430	3 16:44, 1 jun 2021	1 jun 2021	groenvoorz	bodembedekkers	Polygoon
groenvoorziening	95434	3 16:44, 1 jun 2021	1 jun 2021	groenvoorz	heesters	Polygoon
groenvoorziening	95436	3 16:44, 1 jun 2021	1 jun 2021	groenvoorz		Polygoon
groenvoorziening	95438	3 16:44, 1 jun 2021	1 jun 2021	groenvoorz	heesters	Polygoon
groenvoorziening	95439	3 16:44, 1 jun 2021	1 jun 2021	groenvoorz	heesters	Polygoon
groenvoorziening	95440	3 16:44, 1 jun 2021	1 jun 2021	groenvoorz	bodembedekkers	Polygoon
groenvoorziening	95441	3 16:44, 1 jun 2021	1 jun 2021	groenvoorz	bodembedekkers	Polygoon
groenvoorziening	95442	3 16:44, 1 jun 2021	1 jun 2021	groenvoorz	heesters	Polygoon
groenvoorziening	95444	3 16:44, 1 jun 2021	1 jun 2021	groenvoorz	bodembedekkers	Polygoon
groenvoorziening	95447	3 16:44, 1 jun 2021	1 jun 2021	groenvoorz	bodembedekkers	Polygoon
groenvoorziening	95448	3 16:44, 1 jun 2021	1 jun 2021	groenvoorz	bodembedekkers	Polygoon
groenvoorziening	95451	3 16:44, 1 jun 2021	1 jun 2021	groenvoorz	bodembedekkers	Polygoon
groenvoorziening	95452	3 16:44, 1 jun 2021	1 jun 2021	groenvoorz	bodembedekkers	Polygoon
groenvoorziening	95453	3 16:44, 1 jun 2021	1 jun 2021	groenvoorz	gras- en kruidachtigen	Polygoon
groenvoorziening	96058	3 16:44, 1 jun 2021	1 jun 2021	groenvoorz	heesters	Polygoon
groenvoorziening	96060	3 16:44, 1 jun 2021	1 jun 2021	groenvoorz	heesters	Polygoon
groenvoorziening	96061	3 16:44, 1 jun 2021	1 jun 2021	groenvoorz	bodembedekkers	Polygoon
groenvoorziening	96063	3 16:44, 1 jun 2021	1 jun 2021	groenvoorz	heesters	Polygoon
groenvoorziening	96065	3 16:44, 1 jun 2021	1 jun 2021	groenvoorz	bodembedekkers	Polygoon
groenvoorziening	96066	3 16:44, 1 jun 2021	1 jun 2021	groenvoorz	bodembedekkers	Polygoon
groenvoorziening	96067	3 16:44, 1 jun 2021	1 jun 2021	groenvoorz	heesters	Polygoon
groenvoorziening	96068	3 16:44, 1 jun 2021	1 jun 2021	groenvoorz		Polygoon
groenvoorziening	96069	3 16:44, 1 jun 2021	1 jun 2021	groenvoorz		Polygoon
groenvoorziening	96070	3 16:44, 1 jun 2021	1 jun 2021	groenvoorz	bodembedekkers	Polygoon
groenvoorziening	96072	3 16:44, 1 jun 2021	1 jun 2021	groenvoorz		Polygoon

## Invoergegevens van het model Gaffelstraat

Model: Ontwikkelingslocatie Gaffelstraat  
Purmerend - Purmerend

Groep: (hoofdgroep)

Lijst van Bodemgebieden, voor rekenmethode Wegverkeerslawaai - RMG-2012, wegverkeer

Groep	X-1	Y-1	Vormpunten	Omtrek	Oppervlak	Min. lengte
groenvoorziening	127325,61	502302,85	24	100,51	248,37	0,58
groenvoorziening	127497,03	502398,83	32	138,44	640,63	0,34
groenvoorziening	127492,08	502325,90	11	137,92	177,97	1,33
groenvoorziening	127439,25	502365,11	5	31,87	57,67	2,01
groenvoorziening	127365,24	502429,68	35	215,65	639,88	0,07
groenvoorziening	127507,86	502395,98	19	69,23	152,66	1,27
groenvoorziening	127287,36	502329,95	102	101,08	587,48	0,11
groenvoorziening	127411,58	502468,84	4	40,29	67,22	4,22
groenvoorziening	127356,25	502313,92	33	99,67	333,34	0,14
groenvoorziening	127313,24	502331,87	28	69,29	82,85	0,20
groenvoorziening	127535,72	502409,88	55	29,58	60,57	0,08
groenvoorziening	127496,59	502419,72	48	64,53	113,13	0,19
groenvoorziening	127302,07	502356,08	4	12,66	7,98	1,64
groenvoorziening	127539,03	502328,74	15	98,54	132,61	0,14
groenvoorziening	127319,29	502364,17	83	170,49	312,30	0,10
groenvoorziening	127274,91	502332,18	59	177,44	670,77	0,07
groenvoorziening	127324,10	502341,73	29	70,06	211,51	0,14
groenvoorziening	127492,08	502325,90	9	30,46	26,45	0,02
groenvoorziening	127504,55	502327,47	6	113,06	151,52	2,80
groenvoorziening	127353,91	502421,60	34	215,81	637,67	0,07
groenvoorziening	127264,82	502342,06	59	177,77	671,69	0,07
groenvoorziening	127419,83	502436,68	10	80,95	379,09	0,26
groenvoorziening	127411,58	502468,84	5	40,29	67,22	0,01
groenvoorziening	127605,81	502153,76	69	178,94	231,55	0,04
groenvoorziening	127621,10	502045,40	50	14,98	13,78	0,03
groenvoorziening	127454,08	502064,89	4	11,89	8,80	2,78
groenvoorziening	127451,27	502066,59	21	154,57	236,42	0,20
groenvoorziening	127419,61	502283,00	5	59,59	65,56	2,38
groenvoorziening	127401,88	502258,19	6	49,93	54,06	2,37
groenvoorziening	127425,64	502073,46	8	82,04	125,11	0,77
groenvoorziening	127773,93	502060,94	35	67,70	179,56	0,05
groenvoorziening	127381,24	502219,74	7	50,14	59,14	2,22
groenvoorziening	127420,92	502285,17	38	22,37	28,44	0,07
groenvoorziening	127463,87	502044,27	4	53,40	108,71	5,10
groenvoorziening	127448,13	502018,27	4	28,48	45,42	5,13
groenvoorziening	127478,64	502058,90	57	232,38	570,92	0,19
groenvoorziening	127702,62	502216,14	4	10,48	6,52	2,03
groenvoorziening	127413,27	502251,32	13	105,34	131,42	1,02
groenvoorziening	127381,24	502219,74	8	50,14	59,14	1,05
groenvoorziening	127686,08	502281,52	29	67,32	95,95	0,73
groenvoorziening	127675,99	502285,78	6	12,59	10,56	1,55
groenvoorziening	127615,35	502116,52	48	14,55	13,16	0,03
groenvoorziening	127677,65	502292,35	4	14,11	12,13	2,74
groenvoorziening	127604,89	502178,33	27	13,12	8,88	0,03
groenvoorziening	127607,45	502206,03	50	8,18	4,45	0,03
groenvoorziening	127656,84	502299,59	27	45,66	99,65	0,45
groenvoorziening	127656,84	502299,59	29	50,38	42,68	0,45
groenvoorziening	127613,60	502142,99	27	15,74	15,40	0,03
groenvoorziening	127686,08	502281,52	19	46,81	50,50	1,02
groenvoorziening	127618,59	502103,34	42	13,86	11,30	0,01
groenvoorziening	127718,35	502178,95	4	6,68	2,79	1,65
groenvoorziening	127686,08	502281,52	14	77,89	253,45	0,73
groenvoorziening	127585,36	502056,86	5	29,02	54,25	4,18
groenvoorziening	127525,00	502242,23	5	29,45	46,07	4,18
groenvoorziening	127766,17	502098,94	9	129,56	189,58	0,74
groenvoorziening	127646,71	502163,85	9	135,36	190,66	0,31
groenvoorziening	127619,97	502168,51	14	185,92	322,68	0,11
groenvoorziening	127640,20	502050,20	29	8,36	4,40	0,03
groenvoorziening	127583,05	502033,20	4	35,36	64,63	5,07
groenvoorziening	127590,27	502265,92	48	8,09	4,36	0,03
groenvoorziening	127600,76	502002,48	50	15,02	13,81	0,03
groenvoorziening	127656,84	502299,59	6	37,29	89,70	2,13
groenvoorziening	127598,34	502204,92	50	12,12	6,93	0,03

## Invoergegevens van het model Gaffelstraat

---

Model: Ontwikkelingslocatie Gaffelstraat  
Purmerend - Purmerend

Groep: (hoofdgroep)

Lijst van Bodemgebieden, voor rekenmethode Wegverkeerslawaaai - RMG-2012, wegverkeer

Groep	Max.lengte	Bf
groenvoorziening	8,21	0,80
groenvoorziening	26,82	0,80
groenvoorziening	57,72	0,80
groenvoorziening	11,32	0,80
groenvoorziening	41,80	0,80
groenvoorziening	10,81	0,80
groenvoorziening	33,18	0,80
groenvoorziening	15,92	0,80
groenvoorziening	38,99	0,80
groenvoorziening	11,84	0,80
groenvoorziening	5,16	0,80
groenvoorziening	9,51	0,80
groenvoorziening	4,73	0,80
groenvoorziening	27,29	0,80
groenvoorziening	58,56	0,80
groenvoorziening	68,50	0,80
groenvoorziening	20,67	0,80
groenvoorziening	8,50	0,80
groenvoorziening	53,72	0,80
groenvoorziening	41,80	0,80
groenvoorziening	68,50	0,80
groenvoorziening	27,51	0,80
groenvoorziening	15,92	0,80
groenvoorziening	51,36	0,80
groenvoorziening	4,33	0,80
groenvoorziening	3,16	0,80
groenvoorziening	35,39	0,80
groenvoorziening	27,40	0,80
groenvoorziening	14,42	0,80
groenvoorziening	35,39	0,80
groenvoorziening	27,22	0,80
groenvoorziening	21,00	0,80
groenvoorziening	7,54	0,80
groenvoorziening	22,53	0,80
groenvoorziening	10,02	0,80
groenvoorziening	47,23	0,80
groenvoorziening	3,21	0,80
groenvoorziening	42,70	0,80
groenvoorziening	21,00	0,80
groenvoorziening	12,73	0,80
groenvoorziening	2,78	0,80
groenvoorziening	4,14	0,80
groenvoorziening	3,99	0,80
groenvoorziening	4,82	0,80
groenvoorziening	1,92	0,80
groenvoorziening	10,52	0,80
groenvoorziening	20,21	0,80
groenvoorziening	4,66	0,80
groenvoorziening	17,46	0,80
groenvoorziening	4,49	0,80
groenvoorziening	1,69	0,80
groenvoorziening	17,46	0,80
groenvoorziening	8,52	0,80
groenvoorziening	10,21	0,80
groenvoorziening	52,12	0,80
groenvoorziening	61,96	0,80
groenvoorziening	78,79	0,80
groenvoorziening	2,50	0,80
groenvoorziening	12,54	0,80
groenvoorziening	1,91	0,80
groenvoorziening	4,36	0,80
groenvoorziening	10,57	0,80
groenvoorziening	4,32	0,80

## Invoergegevens van het model Gaffelstraat

Model: Ontwikkelingslocatie Gaffelstraat  
Purmerend - Purmerend

Groep: (hoofdgroep)

Lijst van Bodemgebieden, voor rekenmethode Wegverkeerslawaaai - RMG-2012, wegverkeer

Groep	ItemID	Grp.ID	Datum	Naam	Omschr.	Vorm
groenvoorziening	96073	3 16:44, 1 jun 2021	1 jun 2021	groenvoorz		Polygoon
groenvoorziening	96074	3 16:44, 1 jun 2021	1 jun 2021	groenvoorz	heesters	Polygoon
groenvoorziening	96075	3 16:44, 1 jun 2021	1 jun 2021	groenvoorz	heesters	Polygoon
groenvoorziening	96076	3 16:44, 1 jun 2021	1 jun 2021	groenvoorz	heesters	Polygoon
groenvoorziening	96077	3 16:44, 1 jun 2021	1 jun 2021	groenvoorz	heesters	Polygoon
groenvoorziening	96078	3 16:44, 1 jun 2021	1 jun 2021	groenvoorz	heesters	Polygoon
groenvoorziening	96079	3 16:44, 1 jun 2021	1 jun 2021	groenvoorz	heesters	Polygoon
groenvoorziening	96080	3 16:44, 1 jun 2021	1 jun 2021	groenvoorz	heesters	Polygoon
groenvoorziening	96082	3 16:44, 1 jun 2021	1 jun 2021	groenvoorz	heesters	Polygoon
groenvoorziening	96083	3 16:44, 1 jun 2021	1 jun 2021	groenvoorz		Polygoon
groenvoorziening	96084	3 16:44, 1 jun 2021	1 jun 2021	groenvoorz		Polygoon
groenvoorziening	96085	3 16:44, 1 jun 2021	1 jun 2021	groenvoorz	heesters	Polygoon
groenvoorziening	96086	3 16:44, 1 jun 2021	1 jun 2021	groenvoorz	bodembedekkers	Polygoon
groenvoorziening	96087	3 16:44, 1 jun 2021	1 jun 2021	groenvoorz	bodembedekkers	Polygoon
groenvoorziening	96088	3 16:44, 1 jun 2021	1 jun 2021	groenvoorz	bodembedekkers	Polygoon
groenvoorziening	96090	3 16:44, 1 jun 2021	1 jun 2021	groenvoorz	heesters	Polygoon
groenvoorziening	96091	3 16:44, 1 jun 2021	1 jun 2021	groenvoorz	heesters	Polygoon
groenvoorziening	96092	3 16:44, 1 jun 2021	1 jun 2021	groenvoorz	heesters	Polygoon
groenvoorziening	96093	3 16:44, 1 jun 2021	1 jun 2021	groenvoorz		Polygoon
groenvoorziening	96094	3 16:44, 1 jun 2021	1 jun 2021	groenvoorz	bosplantsoen	Polygoon
groenvoorziening	96095	3 16:44, 1 jun 2021	1 jun 2021	groenvoorz	bodembedekkers	Polygoon
groenvoorziening	96096	3 16:44, 1 jun 2021	1 jun 2021	groenvoorz	bodembedekkers	Polygoon
groenvoorziening	96097	3 16:44, 1 jun 2021	1 jun 2021	groenvoorz		Polygoon
groenvoorziening	96098	3 16:44, 1 jun 2021	1 jun 2021	groenvoorz	gras- en kruidachtigen	Polygoon
groenvoorziening	96099	3 16:44, 1 jun 2021	1 jun 2021	groenvoorz	heesters	Polygoon
groenvoorziening	96102	3 16:44, 1 jun 2021	1 jun 2021	groenvoorz	gras- en kruidachtigen	Polygoon
groenvoorziening	96105	3 16:44, 1 jun 2021	1 jun 2021	groenvoorz	heesters	Polygoon
groenvoorziening	96106	3 16:44, 1 jun 2021	1 jun 2021	groenvoorz	heesters	Polygoon
groenvoorziening	96109	3 16:44, 1 jun 2021	1 jun 2021	groenvoorz	heesters	Polygoon
groenvoorziening	96110	3 16:44, 1 jun 2021	1 jun 2021	groenvoorz	bosplantsoen	Polygoon
groenvoorziening	96111	3 16:44, 1 jun 2021	1 jun 2021	groenvoorz	bosplantsoen	Polygoon
groenvoorziening	96112	3 16:44, 1 jun 2021	1 jun 2021	groenvoorz	heesters	Polygoon
groenvoorziening	96113	3 16:44, 1 jun 2021	1 jun 2021	groenvoorz	gras- en kruidachtigen	Polygoon
groenvoorziening	96114	3 16:44, 1 jun 2021	1 jun 2021	groenvoorz	heesters	Polygoon
groenvoorziening	96116	3 16:44, 1 jun 2021	1 jun 2021	groenvoorz		Polygoon
groenvoorziening	96117	3 16:44, 1 jun 2021	1 jun 2021	groenvoorz	bodembedekkers	Polygoon
groenvoorziening	96118	3 16:44, 1 jun 2021	1 jun 2021	groenvoorz	bodembedekkers	Polygoon
groenvoorziening	96119	3 16:44, 1 jun 2021	1 jun 2021	groenvoorz	bodembedekkers	Polygoon
groenvoorziening	96120	3 16:44, 1 jun 2021	1 jun 2021	groenvoorz	heesters	Polygoon
groenvoorziening	96122	3 16:44, 1 jun 2021	1 jun 2021	groenvoorz	gras- en kruidachtigen	Polygoon
groenvoorziening	96123	3 16:44, 1 jun 2021	1 jun 2021	groenvoorz		Polygoon
groenvoorziening	96124	3 16:44, 1 jun 2021	1 jun 2021	groenvoorz		Polygoon
groenvoorziening	96125	3 16:44, 1 jun 2021	1 jun 2021	groenvoorz	heesters	Polygoon
groenvoorziening	96126	3 16:44, 1 jun 2021	1 jun 2021	groenvoorz	bosplantsoen	Polygoon
groenvoorziening	96127	3 16:44, 1 jun 2021	1 jun 2021	groenvoorz	bodembedekkers	Polygoon
groenvoorziening	96128	3 16:44, 1 jun 2021	1 jun 2021	groenvoorz	heesters	Polygoon
groenvoorziening	96129	3 16:44, 1 jun 2021	1 jun 2021	groenvoorz		Polygoon
groenvoorziening	96130	3 16:44, 1 jun 2021	1 jun 2021	groenvoorz	bodembedekkers	Polygoon
groenvoorziening	96132	3 16:44, 1 jun 2021	1 jun 2021	groenvoorz	heesters	Polygoon
groenvoorziening	96136	3 16:44, 1 jun 2021	1 jun 2021	groenvoorz	bodembedekkers	Polygoon
groenvoorziening	96137	3 16:44, 1 jun 2021	1 jun 2021	groenvoorz		Polygoon
groenvoorziening	96138	3 16:44, 1 jun 2021	1 jun 2021	groenvoorz	heesters	Polygoon
groenvoorziening	96139	3 16:44, 1 jun 2021	1 jun 2021	groenvoorz	bodembedekkers	Polygoon
groenvoorziening	96140	3 16:44, 1 jun 2021	1 jun 2021	groenvoorz	heesters	Polygoon
groenvoorziening	96141	3 16:44, 1 jun 2021	1 jun 2021	groenvoorz		Polygoon
groenvoorziening	96142	3 16:44, 1 jun 2021	1 jun 2021	groenvoorz		Polygoon
groenvoorziening	96143	3 16:44, 1 jun 2021	1 jun 2021	groenvoorz		Polygoon
groenvoorziening	96144	3 16:44, 1 jun 2021	1 jun 2021	groenvoorz		Polygoon
groenvoorziening	96146	3 16:44, 1 jun 2021	1 jun 2021	groenvoorz		Polygoon
groenvoorziening	96149	3 16:44, 1 jun 2021	1 jun 2021	groenvoorz	heesters	Polygoon
groenvoorziening	96150	3 16:44, 1 jun 2021	1 jun 2021	groenvoorz	heesters	Polygoon
groenvoorziening	98846	3 16:44, 1 jun 2021	1 jun 2021	groenvoorz	gras- en kruidachtigen	Polygoon
groenvoorziening	98850	3 16:44, 1 jun 2021	1 jun 2021	groenvoorz	heesters	Polygoon

## Invoergegevens van het model Gaffelstraat

Model: Ontwikkelingslocatie Gaffelstraat  
Purmerend - Purmerend

Groep: (hoofdgroep)

Lijst van Bodemgebieden, voor rekenmethode Wegverkeerslawaaï - RMG-2012, wegverkeer

Groep	X-1	Y-1	Vormpunten	Omtrek	Oppervlak	Min.lengte
groenvoorziening	127571,22	502315,01	27	13,10	8,89	0,03
groenvoorziening	127564,28	502323,19	5	28,77	45,89	0,23
groenvoorziening	127518,37	502230,68	16	62,13	169,38	0,27
groenvoorziening	127602,42	502243,03	8	28,70	33,19	0,64
groenvoorziening	127506,13	502238,26	4	18,64	19,58	3,19
groenvoorziening	127530,44	502284,37	31	21,35	26,82	0,13
groenvoorziening	127515,05	502005,80	4	17,92	19,60	3,80
groenvoorziening	127765,91	502242,94	30	160,34	210,35	0,30
groenvoorziening	127574,54	502051,57	13	33,83	56,63	0,20
groenvoorziening	127585,11	502238,66	50	11,75	6,04	0,03
groenvoorziening	127581,84	502251,91	52	13,59	10,42	0,03
groenvoorziening	127646,71	502163,85	7	53,31	43,93	0,36
groenvoorziening	127602,86	502163,75	28	165,28	247,33	0,21
groenvoorziening	127615,10	502008,67	27	10,99	7,53	0,03
groenvoorziening	127749,42	502174,60	9	51,90	92,22	0,30
groenvoorziening	127586,38	502291,54	34	40,47	48,69	0,03
groenvoorziening	127493,80	502145,57	24	97,23	161,78	0,28
groenvoorziening	127611,41	502180,00	32	38,23	43,09	0,03
groenvoorziening	127598,92	502240,63	50	8,07	4,34	0,03
groenvoorziening	127612,28	502128,97	48	14,56	13,15	0,03
groenvoorziening	127625,03	502029,54	25	7,78	3,86	0,03
groenvoorziening	127714,48	502180,59	16	62,72	57,45	0,13
groenvoorziening	127608,31	502192,76	48	9,32	5,80	0,03
groenvoorziening	127769,86	502249,24	76	167,68	477,73	0,11
groenvoorziening	127599,26	502255,84	6	28,02	32,05	0,73
groenvoorziening	127523,84	502282,88	38	91,87	264,88	0,13
groenvoorziening	127592,97	502226,73	29	14,73	12,39	0,03
groenvoorziening	127605,27	502231,42	33	38,60	42,71	0,03
groenvoorziening	127534,59	502196,94	4	17,56	18,89	3,76
groenvoorziening	127791,28	502283,86	21	23,39	35,10	0,42
groenvoorziening	127732,89	502298,65	15	83,85	181,86	0,13
groenvoorziening	127590,88	502215,18	27	20,43	26,42	0,03
groenvoorziening	127583,05	502033,20	8	63,46	167,61	0,87
groenvoorziening	127525,64	502005,53	4	17,30	18,12	3,56
groenvoorziening	127574,67	502301,02	50	12,53	7,92	0,03
groenvoorziening	127674,61	502232,42	4	37,32	69,07	2,87
groenvoorziening	127501,17	502134,74	23	62,22	143,47	0,04
groenvoorziening	127656,83	502219,57	5	37,92	70,20	1,14
groenvoorziening	127686,08	502281,52	20	48,84	106,51	0,73
groenvoorziening	127575,02	502019,98	7	70,65	306,04	1,14
groenvoorziening	127618,42	502031,72	50	14,97	13,73	0,03
groenvoorziening	127607,37	502013,43	50	14,98	13,78	0,03
groenvoorziening	127708,71	502192,82	52	173,05	254,12	0,33
groenvoorziening	127770,88	502300,56	5	40,65	76,23	2,53
groenvoorziening	127659,77	502322,64	11	56,90	51,69	0,29
groenvoorziening	127510,48	502259,46	5	28,28	43,53	3,89
groenvoorziening	127578,76	502264,43	50	12,55	7,99	0,03
groenvoorziening	127675,62	502302,41	9	76,52	111,92	0,66
groenvoorziening	127608,58	502206,26	6	29,74	34,18	0,61
groenvoorziening	127633,52	502039,19	50	7,92	4,19	0,03
groenvoorziening	127596,74	502191,38	48	12,07	6,85	0,03
groenvoorziening	127604,43	502218,36	35	42,01	54,21	0,03
groenvoorziening	127686,08	502281,52	5	39,77	84,30	2,74
groenvoorziening	127515,50	502256,34	8	38,64	74,94	1,22
groenvoorziening	127783,62	502305,07	6	14,26	12,29	0,18
groenvoorziening	127709,85	502179,50	4	9,85	6,00	2,21
groenvoorziening	127785,35	502300,70	11	14,25	12,40	0,26
groenvoorziening	127708,71	502192,82	4	10,44	6,64	2,19
groenvoorziening	127662,73	502315,06	10	40,75	31,53	0,06
groenvoorziening	127577,36	502049,63	12	31,71	46,02	0,23
groenvoorziening	127582,90	502056,27	13	31,82	44,02	0,09
groenvoorziening	127671,90	502406,38	14	11,81	3,80	0,01
groenvoorziening	127577,58	502289,26	27	17,27	18,82	0,03



## Invoergegevens van het model

### Gaffelstraat

---

Model: Ontwikkelingslocatie Gaffelstraat  
Purmerend - Purmerend

Groep: (hoofdgroep)

Lijst van Bodemgebieden, voor rekenmethode Wegverkeerslawaaai - RMG-2012, wegverkeer

Groep	Max.lengte	Bf
groenvoorziening	4,77	0,80
groenvoorziening	9,65	0,80
groenvoorziening	19,50	0,80
groenvoorziening	7,45	0,80
groenvoorziening	6,13	0,80
groenvoorziening	7,02	0,80
groenvoorziening	5,16	0,80
groenvoorziening	39,08	0,80
groenvoorziening	8,42	0,80
groenvoorziening	4,33	0,80
groenvoorziening	4,34	0,80
groenvoorziening	24,53	0,80
groenvoorziening	64,45	0,80
groenvoorziening	3,27	0,80
groenvoorziening	20,91	0,80
groenvoorziening	14,75	0,80
groenvoorziening	24,87	0,80
groenvoorziening	12,88	0,80
groenvoorziening	1,90	0,80
groenvoorziening	4,15	0,80
groenvoorziening	2,29	0,80
groenvoorziening	19,35	0,80
groenvoorziening	2,50	0,80
groenvoorziening	26,57	0,80
groenvoorziening	11,50	0,80
groenvoorziening	18,45	0,80
groenvoorziening	4,32	0,80
groenvoorziening	11,20	0,80
groenvoorziening	5,02	0,80
groenvoorziening	2,23	0,80
groenvoorziening	31,25	0,80
groenvoorziening	5,48	0,80
groenvoorziening	19,73	0,80
groenvoorziening	5,09	0,80
groenvoorziening	4,33	0,80
groenvoorziening	13,09	0,80
groenvoorziening	10,52	0,80
groenvoorziening	12,66	0,80
groenvoorziening	12,73	0,80
groenvoorziening	19,58	0,80
groenvoorziening	4,33	0,80
groenvoorziening	4,33	0,80
groenvoorziening	39,68	0,80
groenvoorziening	16,24	0,80
groenvoorziening	15,21	0,80
groenvoorziening	9,60	0,80
groenvoorziening	4,34	0,80
groenvoorziening	22,01	0,80
groenvoorziening	12,35	0,80
groenvoorziening	1,89	0,80
groenvoorziening	4,33	0,80
groenvoorziening	12,31	0,80
groenvoorziening	14,47	0,80
groenvoorziening	10,51	0,80
groenvoorziening	4,30	0,80
groenvoorziening	2,72	0,80
groenvoorziening	4,29	0,80
groenvoorziening	3,05	0,80
groenvoorziening	15,21	0,80
groenvoorziening	8,42	0,80
groenvoorziening	8,36	0,80
groenvoorziening	5,23	0,80
groenvoorziening	4,80	0,80

## Invoergegevens van het model Gaffelstraat

Model: Ontwikkelingslocatie Gaffelstraat  
Purmerend - Purmerend

Groep: (hoofdgroep)

Lijst van Bodemgebieden, voor rekenmethode Wegverkeerslawaaai - RMG-2012, wegverkeer

Groep	ItemID	Grp.ID	Datum	Naam	Omschr.	Vorm
groenvoorziening	98852	3 16:44, 1 jun 2021	1 jun 2021	groenvoorz		Polygoon
groenvoorziening	98853	3 16:44, 1 jun 2021	1 jun 2021	groenvoorz	bosplantsoen	Polygoon
groenvoorziening	98854	3 16:44, 1 jun 2021	1 jun 2021	groenvoorz	gras- en kruidachtigen	Polygoon
groenvoorziening	98855	3 16:44, 1 jun 2021	1 jun 2021	groenvoorz		Polygoon
groenvoorziening	98857	3 16:44, 1 jun 2021	1 jun 2021	groenvoorz	heesters	Polygoon
groenvoorziening	98858	3 16:44, 1 jun 2021	1 jun 2021	groenvoorz	gras- en kruidachtigen	Polygoon
groenvoorziening	98861	3 16:44, 1 jun 2021	1 jun 2021	groenvoorz	heesters	Polygoon
groenvoorziening	98867	3 16:44, 1 jun 2021	1 jun 2021	groenvoorz	bosplantsoen	Polygoon
groenvoorziening	98870	3 16:44, 1 jun 2021	1 jun 2021	groenvoorz	heesters	Polygoon
groenvoorziening	98874	3 16:44, 1 jun 2021	1 jun 2021	groenvoorz	heesters	Polygoon
groenvoorziening	98875	3 16:44, 1 jun 2021	1 jun 2021	groenvoorz	gras- en kruidachtigen	Polygoon
groenvoorziening	98876	3 16:44, 1 jun 2021	1 jun 2021	groenvoorz	heesters	Polygoon
groenvoorziening	98879	3 16:44, 1 jun 2021	1 jun 2021	groenvoorz	heesters	Polygoon
groenvoorziening	98882	3 16:44, 1 jun 2021	1 jun 2021	groenvoorz	heesters	Polygoon
groenvoorziening	98883	3 16:44, 1 jun 2021	1 jun 2021	groenvoorz	heesters	Polygoon
groenvoorziening	98884	3 16:44, 1 jun 2021	1 jun 2021	groenvoorz	heesters	Polygoon
groenvoorziening	98889	3 16:44, 1 jun 2021	1 jun 2021	groenvoorz	heesters	Polygoon
groenvoorziening	98890	3 16:44, 1 jun 2021	1 jun 2021	groenvoorz	gras- en kruidachtigen	Polygoon
groenvoorziening	98894	3 16:44, 1 jun 2021	1 jun 2021	groenvoorz	gras- en kruidachtigen	Polygoon
groenvoorziening	98900	3 16:44, 1 jun 2021	1 jun 2021	groenvoorz	heesters	Polygoon
groenvoorziening	98901	3 16:44, 1 jun 2021	1 jun 2021	groenvoorz	heesters	Polygoon
groenvoorziening	98903	3 16:44, 1 jun 2021	1 jun 2021	groenvoorz	heesters	Polygoon
groenvoorziening	98907	3 16:44, 1 jun 2021	1 jun 2021	groenvoorz	heesters	Polygoon
groenvoorziening	98919	3 16:44, 1 jun 2021	1 jun 2021	groenvoorz	heesters	Polygoon
groenvoorziening	98924	3 16:44, 1 jun 2021	1 jun 2021	groenvoorz	gras- en kruidachtigen	Polygoon
groenvoorziening	98926	3 16:44, 1 jun 2021	1 jun 2021	groenvoorz		Polygoon
groenvoorziening	98927	3 16:44, 1 jun 2021	1 jun 2021	groenvoorz	gras- en kruidachtigen	Polygoon
groenvoorziening	98941	3 16:44, 1 jun 2021	1 jun 2021	groenvoorz	gras- en kruidachtigen	Polygoon
groenvoorziening	98946	3 16:44, 1 jun 2021	1 jun 2021	groenvoorz	gras- en kruidachtigen	Polygoon
groenvoorziening	98953	3 16:44, 1 jun 2021	1 jun 2021	groenvoorz	heesters	Polygoon
groenvoorziening	98955	3 16:44, 1 jun 2021	1 jun 2021	groenvoorz	bosplantsoen	Polygoon
groenvoorziening	98957	3 16:44, 1 jun 2021	1 jun 2021	groenvoorz	gras- en kruidachtigen	Polygoon
groenvoorziening	98960	3 16:44, 1 jun 2021	1 jun 2021	groenvoorz	bosplantsoen	Polygoon
groenvoorziening	98962	3 16:44, 1 jun 2021	1 jun 2021	groenvoorz	gras- en kruidachtigen	Polygoon
groenvoorziening	98964	3 16:44, 1 jun 2021	1 jun 2021	groenvoorz	heesters	Polygoon
groenvoorziening	98967	3 16:44, 1 jun 2021	1 jun 2021	groenvoorz	heesters	Polygoon
groenvoorziening	98971	3 16:44, 1 jun 2021	1 jun 2021	groenvoorz	heesters	Polygoon
groenvoorziening	98978	3 16:44, 1 jun 2021	1 jun 2021	groenvoorz	heesters	Polygoon
groenvoorziening	98988	3 16:44, 1 jun 2021	1 jun 2021	groenvoorz	bodembedekkers	Polygoon
groenvoorziening	98989	3 16:44, 1 jun 2021	1 jun 2021	groenvoorz	heesters	Polygoon
groenvoorziening	98993	3 16:44, 1 jun 2021	1 jun 2021	groenvoorz	heesters	Polygoon
groenvoorziening	98994	3 16:44, 1 jun 2021	1 jun 2021	groenvoorz	heesters	Polygoon
groenvoorziening	98999	3 16:44, 1 jun 2021	1 jun 2021	groenvoorz	heesters	Polygoon
groenvoorziening	99008	3 16:44, 1 jun 2021	1 jun 2021	groenvoorz	heesters	Polygoon
groenvoorziening	99009	3 16:44, 1 jun 2021	1 jun 2021	groenvoorz		Polygoon
groenvoorziening	99014	3 16:44, 1 jun 2021	1 jun 2021	groenvoorz	heesters	Polygoon
groenvoorziening	99020	3 16:44, 1 jun 2021	1 jun 2021	groenvoorz	gras- en kruidachtigen	Polygoon
groenvoorziening	99021	3 16:44, 1 jun 2021	1 jun 2021	groenvoorz	gras- en kruidachtigen	Polygoon
groenvoorziening	99023	3 16:44, 1 jun 2021	1 jun 2021	groenvoorz	bosplantsoen	Polygoon
groenvoorziening	99024	3 16:44, 1 jun 2021	1 jun 2021	groenvoorz		Polygoon
groenvoorziening	99029	3 16:44, 1 jun 2021	1 jun 2021	groenvoorz	heesters	Polygoon
groenvoorziening	99035	3 16:44, 1 jun 2021	1 jun 2021	groenvoorz	gras- en kruidachtigen	Polygoon
groenvoorziening	99043	3 16:44, 1 jun 2021	1 jun 2021	groenvoorz	bodembedekkers	Polygoon
groenvoorziening	99052	3 16:44, 1 jun 2021	1 jun 2021	groenvoorz		Polygoon
groenvoorziening	99053	3 16:44, 1 jun 2021	1 jun 2021	groenvoorz	heesters	Polygoon
groenvoorziening	99054	3 16:44, 1 jun 2021	1 jun 2021	groenvoorz	gras- en kruidachtigen	Polygoon
groenvoorziening	99058	3 16:44, 1 jun 2021	1 jun 2021	groenvoorz		Polygoon
groenvoorziening	99061	3 16:44, 1 jun 2021	1 jun 2021	groenvoorz	heesters	Polygoon
groenvoorziening	99353	3 16:44, 1 jun 2021	1 jun 2021	groenvoorz	gras- en kruidachtigen	Polygoon
groenvoorziening	99354	3 16:44, 1 jun 2021	1 jun 2021	groenvoorz	gras- en kruidachtigen	Polygoon
groenvoorziening	99355	3 16:44, 1 jun 2021	1 jun 2021	groenvoorz	heesters	Polygoon
groenvoorziening	100791	3 16:44, 1 jun 2021	1 jun 2021	groenvoorz		Polygoon
groenvoorziening	100795	3 16:44, 1 jun 2021	1 jun 2021	groenvoorz		Polygoon

## Invoergegevens van het model

### Gaffelstraat

Model: Ontwikkelingslocatie Gaffelstraat  
Purmerend - Purmerend

Groep: (hoofdgroep)

Lijst van Bodemgebieden, voor rekenmethode Wegverkeerslawaai - RMG-2012, wegverkeer

Groep	X-1	Y-1	Vormpunten	Omtrek	Oppervlak	Min.lengte
groenvoorziening	127583,22	502304,43	50	8,09	4,36	0,03
groenvoorziening	127764,13	502340,67	10	45,81	99,90	1,15
groenvoorziening	127783,62	502305,07	34	84,14	203,66	0,19
groenvoorziening	127593,17	502254,23	48	8,03	4,29	0,03
groenvoorziening	127597,90	502397,20	35	41,52	110,92	0,13
groenvoorziening	127651,29	502363,34	14	84,56	42,83	0,53
groenvoorziening	127589,50	502340,59	26	21,55	26,09	0,08
groenvoorziening	127795,40	502300,17	26	27,12	48,63	0,50
groenvoorziening	127738,82	502319,04	14	47,13	55,78	0,02
groenvoorziening	127580,60	502276,85	27	17,28	18,86	0,03
groenvoorziening	127642,11	502347,14	46	26,50	15,97	0,05
groenvoorziening	127728,65	502291,32	7	25,73	33,82	0,21
groenvoorziening	127586,87	502279,81	34	41,71	53,44	0,03
groenvoorziening	127568,17	502326,62	25	22,79	28,79	0,31
groenvoorziening	127577,60	502350,89	70	48,51	70,20	0,06
groenvoorziening	127624,76	502349,92	13	61,28	81,57	0,44
groenvoorziening	127695,86	502382,04	5	18,44	18,34	1,97
groenvoorziening	127766,73	502344,66	15	110,90	174,32	0,17
groenvoorziening	127739,71	502309,92	57	288,50	930,99	0,02
groenvoorziening	127738,16	502356,47	6	101,16	218,01	0,63
groenvoorziening	127582,37	502338,41	51	29,07	55,30	0,32
groenvoorziening	127689,60	502379,37	21	22,55	7,85	0,11
groenvoorziening	127575,75	502326,02	33	58,74	104,80	0,03
groenvoorziening	127551,83	502331,93	7	32,23	63,70	1,07
groenvoorziening	127696,41	502372,52	25	142,77	377,37	0,03
groenvoorziening	127664,52	502340,24	5	46,26	49,87	0,32
groenvoorziening	127674,42	502410,50	5	9,72	2,67	0,15
groenvoorziening	127785,35	502300,70	317	166,50	396,70	0,04
groenvoorziening	127674,00	502399,93	14	215,68	333,28	0,64
groenvoorziening	127589,02	502353,77	30	16,70	14,21	0,06
groenvoorziening	127652,58	502342,17	46	170,97	586,32	0,11
groenvoorziening	127758,97	502343,80	26	86,17	150,33	0,01
groenvoorziening	127786,65	502327,02	7	46,29	97,46	0,42
groenvoorziening	127597,03	502400,67	76	54,63	128,63	0,01
groenvoorziening	127629,71	502363,66	72	94,29	166,18	0,01
groenvoorziening	127738,57	502351,40	29	101,96	218,04	0,12
groenvoorziening	127600,23	502408,23	24	27,85	28,69	0,01
groenvoorziening	127695,86	502382,04	24	30,16	26,19	0,11
groenvoorziening	127654,84	502399,52	53	22,02	28,87	0,01
groenvoorziening	127743,97	502352,89	6	17,67	16,77	0,12
groenvoorziening	127736,35	502329,22	26	95,17	201,27	0,18
groenvoorziening	127644,54	502380,68	16	80,06	137,33	0,25
groenvoorziening	127589,50	502340,59	27	21,55	26,09	0,08
groenvoorziening	127566,58	502313,90	30	32,34	54,78	0,03
groenvoorziening	127763,73	502311,20	28	158,79	750,63	0,02
groenvoorziening	127737,99	502322,19	30	102,94	351,60	0,01
groenvoorziening	127674,00	502399,93	16	216,13	335,76	0,43
groenvoorziening	127812,74	502319,83	17	111,53	177,59	0,17
groenvoorziening	127692,14	502384,26	34	174,54	593,55	0,11
groenvoorziening	127779,90	502315,31	22	115,08	377,72	0,42
groenvoorziening	127758,97	502343,80	25	96,98	357,60	0,18
groenvoorziening	127674,04	502299,08	10	75,15	318,92	0,77
groenvoorziening	127651,10	502399,01	19	25,49	34,47	0,01
groenvoorziening	127705,72	502275,82	7	20,05	24,70	1,98
groenvoorziening	127738,16	502356,47	6	101,22	218,66	2,46
groenvoorziening	127735,90	502352,94	23	112,31	376,69	0,03
groenvoorziening	127738,82	502319,04	35	194,85	680,48	0,02
groenvoorziening	127577,58	502289,26	27	17,48	19,34	0,03
groenvoorziening	127675,82	502402,75	13	11,81	3,80	0,01
groenvoorziening	127672,07	502406,27	12	11,81	3,80	0,01
groenvoorziening	127432,68	502350,41	4	34,74	58,20	1,93
groenvoorziening	127222,75	502083,06	5	4,12	0,75	0,13
groenvoorziening	127225,77	502087,71	10	4,80	1,08	0,04

## Invoergegevens van het model Gaffelstraat

---

Model: Ontwikkelingslocatie Gaffelstraat  
Purmerend - Purmerend

Groep: (hoofdgroep)

Lijst van Bodemgebieden, voor rekenmethode Wegverkeerslawaaai - RMG-2012, wegverkeer

Groep	Max.lengte	Bf
groenvoorziening	1,91	0,80
groenvoorziening	10,33	0,80
groenvoorziening	12,73	0,80
groenvoorziening	1,89	0,80
groenvoorziening	11,16	0,80
groenvoorziening	34,22	0,80
groenvoorziening	7,58	0,80
groenvoorziening	2,33	0,80
groenvoorziening	8,61	0,80
groenvoorziening	4,79	0,80
groenvoorziening	3,71	0,80
groenvoorziening	9,25	0,80
groenvoorziening	15,38	0,80
groenvoorziening	7,93	0,80
groenvoorziening	14,15	0,80
groenvoorziening	27,70	0,80
groenvoorziening	5,41	0,80
groenvoorziening	50,42	0,80
groenvoorziening	31,25	0,80
groenvoorziening	46,18	0,80
groenvoorziening	4,07	0,80
groenvoorziening	5,41	0,80
groenvoorziening	23,21	0,80
groenvoorziening	8,23	0,80
groenvoorziening	43,71	0,80
groenvoorziening	21,32	0,80
groenvoorziening	4,29	0,80
groenvoorziening	26,96	0,80
groenvoorziening	100,00	0,80
groenvoorziening	5,26	0,80
groenvoorziening	42,78	0,80
groenvoorziening	11,02	0,80
groenvoorziening	13,21	0,80
groenvoorziening	13,49	0,80
groenvoorziening	37,33	0,80
groenvoorziening	16,87	0,80
groenvoorziening	7,51	0,80
groenvoorziening	4,47	0,80
groenvoorziening	3,94	0,80
groenvoorziening	5,44	0,80
groenvoorziening	13,09	0,80
groenvoorziening	33,40	0,80
groenvoorziening	6,31	0,80
groenvoorziening	9,65	0,80
groenvoorziening	31,25	0,80
groenvoorziening	13,09	0,80
groenvoorziening	100,00	0,80
groenvoorziening	50,42	0,80
groenvoorziening	42,78	0,80
groenvoorziening	19,39	0,80
groenvoorziening	17,54	0,80
groenvoorziening	20,21	0,80
groenvoorziening	3,94	0,80
groenvoorziening	4,15	0,80
groenvoorziening	46,18	0,80
groenvoorziening	28,51	0,80
groenvoorziening	31,25	0,80
groenvoorziening	4,80	0,80
groenvoorziening	5,23	0,80
groenvoorziening	5,23	0,80
groenvoorziening	13,61	0,80
groenvoorziening	1,58	0,80
groenvoorziening	1,61	0,80

## Invoergegevens van het model Gaffelstraat

Model: Ontwikkelingslocatie Gaffelstraat  
Purmerend - Purmerend

Groep: (hoofdgroep)

Lijst van Bodemgebieden, voor rekenmethode Wegverkeerslawaaai - RMG-2012, wegverkeer

Groep	ItemID	Grp.ID	Datum	Naam	Omschr.	Vorm
groenvoorziening	100942	3 16:44, 1 jun 2021	1 jun 2021	groenvoorz	heesters	Polygoon
groenvoorziening	100943	3 16:44, 1 jun 2021	1 jun 2021	groenvoorz	heesters	Polygoon
groenvoorziening	100945	3 16:44, 1 jun 2021	1 jun 2021	groenvoorz	bodembedekkers	Polygoon
groenvoorziening	100946	3 16:44, 1 jun 2021	1 jun 2021	groenvoorz	heesters	Polygoon
groenvoorziening	100947	3 16:44, 1 jun 2021	1 jun 2021	groenvoorz	heesters	Polygoon
groenvoorziening	100948	3 16:44, 1 jun 2021	1 jun 2021	groenvoorz	heesters	Polygoon
groenvoorziening	100950	3 16:44, 1 jun 2021	1 jun 2021	groenvoorz	heesters	Polygoon
groenvoorziening	100951	3 16:44, 1 jun 2021	1 jun 2021	groenvoorz	heesters	Polygoon
groenvoorziening	100952	3 16:44, 1 jun 2021	1 jun 2021	groenvoorz	heesters	Polygoon
groenvoorziening	100953	3 16:44, 1 jun 2021	1 jun 2021	groenvoorz	heesters	Polygoon
groenvoorziening	100954	3 16:44, 1 jun 2021	1 jun 2021	groenvoorz	bodembedekkers	Polygoon
groenvoorziening	100955	3 16:44, 1 jun 2021	1 jun 2021	groenvoorz	heesters	Polygoon
groenvoorziening	100957	3 16:44, 1 jun 2021	1 jun 2021	groenvoorz	heesters	Polygoon
groenvoorziening	100958	3 16:44, 1 jun 2021	1 jun 2021	groenvoorz	gras- en kruidachtigen	Polygoon
groenvoorziening	100959	3 16:44, 1 jun 2021	1 jun 2021	groenvoorz	bosplantsoen	Polygoon
groenvoorziening	100960	3 16:44, 1 jun 2021	1 jun 2021	groenvoorz	heesters	Polygoon
groenvoorziening	100961	3 16:44, 1 jun 2021	1 jun 2021	groenvoorz	heesters	Polygoon
groenvoorziening	100962	3 16:44, 1 jun 2021	1 jun 2021	groenvoorz	heesters	Polygoon
groenvoorziening	100963	3 16:44, 1 jun 2021	1 jun 2021	groenvoorz	bodembedekkers	Polygoon
groenvoorziening	100964	3 16:44, 1 jun 2021	1 jun 2021	groenvoorz	heesters	Polygoon
groenvoorziening	100965	3 16:44, 1 jun 2021	1 jun 2021	groenvoorz	bodembedekkers	Polygoon
groenvoorziening	100966	3 16:44, 1 jun 2021	1 jun 2021	groenvoorz	gras- en kruidachtigen	Polygoon
groenvoorziening	100967	3 16:44, 1 jun 2021	1 jun 2021	groenvoorz	heesters	Polygoon
groenvoorziening	100968	3 16:44, 1 jun 2021	1 jun 2021	groenvoorz	gras- en kruidachtigen	Polygoon
groenvoorziening	100970	3 16:44, 1 jun 2021	1 jun 2021	groenvoorz	heesters	Polygoon
groenvoorziening	100971	3 16:44, 1 jun 2021	1 jun 2021	groenvoorz	heesters	Polygoon
groenvoorziening	100972	3 11:50, 7 jun 2021	7 jun 2021	groenvoorz	heesters	Polygoon
groenvoorziening	100973	3 16:44, 1 jun 2021	1 jun 2021	groenvoorz	heesters	Polygoon
groenvoorziening	100974	3 16:44, 1 jun 2021	1 jun 2021	groenvoorz	gras- en kruidachtigen	Polygoon
groenvoorziening	100975	3 16:44, 1 jun 2021	1 jun 2021	groenvoorz	bodembedekkers	Polygoon
groenvoorziening	100976	3 16:44, 1 jun 2021	1 jun 2021	groenvoorz	bodembedekkers	Polygoon
groenvoorziening	100977	3 16:44, 1 jun 2021	1 jun 2021	groenvoorz	heesters	Polygoon
groenvoorziening	100978	3 16:44, 1 jun 2021	1 jun 2021	groenvoorz	heesters	Polygoon
groenvoorziening	100979	3 16:44, 1 jun 2021	1 jun 2021	groenvoorz	heesters	Polygoon
groenvoorziening	100980	3 16:44, 1 jun 2021	1 jun 2021	groenvoorz	bodembedekkers	Polygoon
groenvoorziening	100981	3 16:44, 1 jun 2021	1 jun 2021	groenvoorz	heesters	Polygoon
groenvoorziening	100982	3 16:44, 1 jun 2021	1 jun 2021	groenvoorz	heesters	Polygoon
groenvoorziening	100983	3 16:44, 1 jun 2021	1 jun 2021	groenvoorz	gras- en kruidachtigen	Polygoon
groenvoorziening	100984	3 16:44, 1 jun 2021	1 jun 2021	groenvoorz	gras- en kruidachtigen	Polygoon
groenvoorziening	100985	3 16:44, 1 jun 2021	1 jun 2021	groenvoorz	bodembedekkers	Polygoon
groenvoorziening	100986	3 16:44, 1 jun 2021	1 jun 2021	groenvoorz	heesters	Polygoon
groenvoorziening	100987	3 16:44, 1 jun 2021	1 jun 2021	groenvoorz	bodembedekkers	Polygoon
groenvoorziening	100989	3 16:44, 1 jun 2021	1 jun 2021	groenvoorz	heesters	Polygoon
groenvoorziening	100990	3 16:44, 1 jun 2021	1 jun 2021	groenvoorz	heesters	Polygoon
groenvoorziening	100991	3 16:44, 1 jun 2021	1 jun 2021	groenvoorz	heesters	Polygoon
groenvoorziening	100992	3 16:44, 1 jun 2021	1 jun 2021	groenvoorz	heesters	Polygoon
groenvoorziening	100994	3 16:44, 1 jun 2021	1 jun 2021	groenvoorz	bosplantsoen	Polygoon
groenvoorziening	100995	3 16:44, 1 jun 2021	1 jun 2021	groenvoorz	heesters	Polygoon
groenvoorziening	100996	3 16:44, 1 jun 2021	1 jun 2021	groenvoorz	bodembedekkers	Polygoon
groenvoorziening	100997	3 16:44, 1 jun 2021	1 jun 2021	groenvoorz	bodembedekkers	Polygoon
groenvoorziening	101000	3 16:44, 1 jun 2021	1 jun 2021	groenvoorz	bodembedekkers	Polygoon
groenvoorziening	101003	3 16:44, 1 jun 2021	1 jun 2021	groenvoorz	heesters	Polygoon
groenvoorziening	101004	3 16:44, 1 jun 2021	1 jun 2021	groenvoorz	bodembedekkers	Polygoon
groenvoorziening	101005	3 16:44, 1 jun 2021	1 jun 2021	groenvoorz	bodembedekkers	Polygoon
groenvoorziening	101006	3 11:52, 7 jun 2021	7 jun 2021	groenvoorz	heesters	Polygoon
groenvoorziening	101007	3 16:44, 1 jun 2021	1 jun 2021	groenvoorz	heesters	Polygoon
groenvoorziening	101008	3 16:44, 1 jun 2021	1 jun 2021	groenvoorz	heesters	Polygoon
groenvoorziening	101009	3 16:44, 1 jun 2021	1 jun 2021	groenvoorz	heesters	Polygoon
groenvoorziening	101010	3 16:44, 1 jun 2021	1 jun 2021	groenvoorz	heesters	Polygoon
groenvoorziening	101011	3 16:44, 1 jun 2021	1 jun 2021	groenvoorz	heesters	Polygoon
groenvoorziening	101012	3 16:44, 1 jun 2021	1 jun 2021	groenvoorz	bosplantsoen	Polygoon
groenvoorziening	101013	3 16:44, 1 jun 2021	1 jun 2021	groenvoorz	bosplantsoen	Polygoon
groenvoorziening	101014	3 16:44, 1 jun 2021	1 jun 2021	groenvoorz		Polygoon

## Invoergegevens van het model Gaffelstraat

Model: Ontwikkelingslocatie Gaffelstraat  
Purmerend - Purmerend

Groep: (hoofdgroep)

Lijst van Bodemgebieden, voor rekenmethode Wegverkeerslawaaï - RMG-2012, wegverkeer

Groep	X-1	Y-1	Vormpunten	Omtrek	Oppervlak	Min.lengte
groenvoorziening	127402,54	502184,50	8	53,60	71,12	0,39
groenvoorziening	127347,23	502291,50	7	55,41	121,17	0,38
groenvoorziening	127366,23	502187,06	50	94,02	211,82	0,14
groenvoorziening	127233,88	502142,30	7	25,82	34,85	1,25
groenvoorziening	127434,55	502161,70	4	35,19	42,97	2,90
groenvoorziening	127351,90	502106,98	10	122,51	194,33	0,28
groenvoorziening	127446,00	502116,42	13	27,60	23,52	0,84
groenvoorziening	127444,97	502117,08	7	30,83	40,98	1,36
groenvoorziening	127422,64	502172,40	6	31,82	35,06	1,20
groenvoorziening	127431,34	502019,34	6	65,99	144,83	2,02
groenvoorziening	127346,34	502230,70	12	69,30	109,59	0,35
groenvoorziening	127489,30	502123,13	4	11,64	8,47	2,84
groenvoorziening	127446,97	502112,00	5	12,33	9,93	1,38
groenvoorziening	127356,25	502313,92	5	60,07	58,01	3,25
groenvoorziening	127274,90	502058,27	4	7,65	1,47	0,40
groenvoorziening	127402,54	502184,50	5	54,95	102,39	1,66
groenvoorziening	127435,31	502172,01	7	16,62	15,68	0,45
groenvoorziening	127451,12	502050,30	23	21,95	29,75	0,28
groenvoorziening	127460,96	502039,47	47	23,35	34,44	0,03
groenvoorziening	127475,29	502154,33	8	67,21	154,28	0,74
groenvoorziening	127460,14	502026,08	46	26,07	41,09	0,04
groenvoorziening	127345,31	502067,94	5	44,71	129,71	7,14
groenvoorziening	127348,57	502073,31	4	28,30	49,20	6,04
groenvoorziening	127474,26	502216,04	25	140,70	895,55	0,55
groenvoorziening	127438,79	502180,96	9	12,70	9,18	0,40
groenvoorziening	127475,29	502154,33	5	73,25	175,60	1,29
groenvoorziening	127362,37	501978,50	22	225,36	447,87	1,02
groenvoorziening	127445,69	502109,84	7	15,72	15,73	0,01
groenvoorziening	127454,68	502055,89	56	173,13	406,08	0,16
groenvoorziening	127341,09	502216,92	10	68,91	107,14	0,35
groenvoorziening	127292,56	502067,24	52	37,46	71,26	0,12
groenvoorziening	127434,73	502294,35	16	100,07	107,77	0,21
groenvoorziening	127474,26	502216,04	28	102,47	271,85	0,01
groenvoorziening	127388,84	502085,80	18	158,63	242,47	0,16
groenvoorziening	127421,48	502142,49	6	18,30	16,60	1,53
groenvoorziening	127243,50	502121,62	7	32,06	52,26	2,32
groenvoorziening	127439,78	502295,10	51	126,60	127,96	0,29
groenvoorziening	127509,42	502109,86	55	190,21	462,21	0,19
groenvoorziening	127345,24	502295,54	57	87,75	448,33	0,17
groenvoorziening	127412,96	502144,72	6	17,66	15,31	1,54
groenvoorziening	127413,27	502251,32	12	105,34	131,42	1,02
groenvoorziening	127432,61	502157,48	5	14,60	12,17	0,53
groenvoorziening	127425,64	502073,46	13	72,15	102,50	0,20
groenvoorziening	127421,48	502291,10	47	77,20	93,99	0,01
groenvoorziening	127390,18	502097,56	10	122,22	176,43	0,30
groenvoorziening	127406,13	502194,05	9	52,58	82,98	0,84
groenvoorziening	127270,31	502050,52	4	8,24	3,52	1,13
groenvoorziening	127401,88	502258,19	9	95,30	113,20	2,22
groenvoorziening	127421,46	502010,97	4	77,69	98,40	2,69
groenvoorziening	127341,09	502216,92	16	115,54	228,79	1,24
groenvoorziening	127308,57	502097,45	50	42,45	83,35	0,12
groenvoorziening	127486,48	502118,40	4	119,37	160,65	2,76
groenvoorziening	127423,87	502162,80	6	13,35	9,97	0,53
groenvoorziening	127339,49	502144,76	52	18,96	24,94	0,11
groenvoorziening	127341,69	502022,33	22	265,72	1261,12	0,52
groenvoorziening	127470,60	502138,14	12	74,62	107,77	0,52
groenvoorziening	127469,11	502144,32	7	57,13	109,47	0,58
groenvoorziening	127336,04	502272,82	87	379,11	600,24	0,16
groenvoorziening	127439,63	502171,59	9	28,17	39,01	0,49
groenvoorziening	127434,10	502177,16	11	78,04	117,26	0,61
groenvoorziening	127322,03	502305,06	38	214,69	796,36	0,30
groenvoorziening	127325,61	502302,85	6	33,33	72,46	1,93
groenvoorziening	127271,24	502166,21	6	4,59	1,09	0,01

## Invoergegevens van het model

### Gaffelstraat

---

Model: Ontwikkelingslocatie Gaffelstraat  
Purmerend - Purmerend

Groep: (hoofdgroep)

Lijst van Bodemgebieden, voor rekenmethode Wegverkeerslawaai - RMG-2012, wegverkeer

Groep	Max.lengte	Bf
groenvoorziening	21,78	0,80
groenvoorziening	21,78	0,80
groenvoorziening	40,86	0,80
groenvoorziening	6,00	0,80
groenvoorziening	14,76	0,80
groenvoorziening	56,32	0,80
groenvoorziening	4,08	0,80
groenvoorziening	8,68	0,80
groenvoorziening	11,15	0,80
groenvoorziening	27,04	0,80
groenvoorziening	26,05	0,80
groenvoorziening	2,97	0,80
groenvoorziening	3,32	0,80
groenvoorziening	24,30	0,80
groenvoorziening	3,39	0,80
groenvoorziening	22,52	0,80
groenvoorziening	4,39	0,80
groenvoorziening	4,20	0,80
groenvoorziening	5,61	0,80
groenvoorziening	26,47	0,80
groenvoorziening	6,86	0,80
groenvoorziening	12,46	0,80
groenvoorziening	8,02	0,80
groenvoorziening	29,45	0,80
groenvoorziening	3,81	0,80
groenvoorziening	30,90	0,80
groenvoorziening	42,90	0,80
groenvoorziening	4,33	0,80
groenvoorziening	79,02	0,80
groenvoorziening	25,81	0,80
groenvoorziening	12,60	0,80
groenvoorziening	38,35	0,80
groenvoorziening	22,23	0,80
groenvoorziening	66,19	0,80
groenvoorziening	5,15	0,80
groenvoorziening	12,85	0,80
groenvoorziening	43,65	0,80
groenvoorziening	47,23	0,80
groenvoorziening	21,66	0,80
groenvoorziening	4,90	0,80
groenvoorziening	42,70	0,80
groenvoorziening	4,73	0,80
groenvoorziening	27,87	0,80
groenvoorziening	27,40	0,80
groenvoorziening	56,22	0,80
groenvoorziening	19,66	0,80
groenvoorziening	2,95	0,80
groenvoorziening	35,41	0,80
groenvoorziening	36,14	0,80
groenvoorziening	22,87	0,80
groenvoorziening	15,12	0,80
groenvoorziening	56,88	0,80
groenvoorziening	4,74	0,80
groenvoorziening	4,96	0,80
groenvoorziening	58,86	0,80
groenvoorziening	27,41	0,80
groenvoorziening	23,39	0,80
groenvoorziening	86,35	0,80
groenvoorziening	7,68	0,80
groenvoorziening	32,24	0,80
groenvoorziening	31,66	0,80
groenvoorziening	10,35	0,80
groenvoorziening	1,62	0,80

## Invoergegevens van het model Gaffelstraat

Model: Ontwikkelingslocatie Gaffelstraat  
Purmerend - Purmerend

Groep: (hoofdgroep)

Lijst van Bodemgebieden, voor rekenmethode Wegverkeerslawaaai - RMG-2012, wegverkeer

Groep	ItemID	Grp.ID	Datum	Naam	Omschr.	Vorm
groenvoorziening	101015	3	16:44, 1 jun 2021	groenvoorz		Polygoon
groenvoorziening	101016	3	16:44, 1 jun 2021	groenvoorz		Polygoon
groenvoorziening	101017	3	16:44, 1 jun 2021	groenvoorz	bodembedekkers	Polygoon
groenvoorziening	101019	3	16:44, 1 jun 2021	groenvoorz	gras- en kruidachtigen	Polygoon
groenvoorziening	101020	3	16:44, 1 jun 2021	groenvoorz	heesters	Polygoon
groenvoorziening	101033	3	16:44, 1 jun 2021	groenvoorz	heesters	Polygoon
groenvoorziening	101036	3	16:44, 1 jun 2021	groenvoorz	heesters	Polygoon
groenvoorziening	101040	3	16:44, 1 jun 2021	groenvoorz	heesters	Polygoon
groenvoorziening	101043	3	16:44, 1 jun 2021	groenvoorz	heesters	Polygoon
groenvoorziening	101044	3	16:44, 1 jun 2021	groenvoorz	heesters	Polygoon
groenvoorziening	101045	3	16:44, 1 jun 2021	groenvoorz	planten	Polygoon
groenvoorziening	101046	3	16:44, 1 jun 2021	groenvoorz	heesters	Polygoon
groenvoorziening	101047	3	16:44, 1 jun 2021	groenvoorz	heesters	Polygoon
groenvoorziening	101048	3	16:44, 1 jun 2021	groenvoorz	heesters	Polygoon
groenvoorziening	101049	3	16:44, 1 jun 2021	groenvoorz	heesters	Polygoon
groenvoorziening	101050	3	16:44, 1 jun 2021	groenvoorz	heesters	Polygoon
groenvoorziening	101051	3	16:44, 1 jun 2021	groenvoorz	heesters	Polygoon
groenvoorziening	101052	3	16:44, 1 jun 2021	groenvoorz	heesters	Polygoon
groenvoorziening	101053	3	16:44, 1 jun 2021	groenvoorz	heesters	Polygoon
groenvoorziening	101054	3	16:44, 1 jun 2021	groenvoorz	heesters	Polygoon
groenvoorziening	101055	3	16:44, 1 jun 2021	groenvoorz	heesters	Polygoon
groenvoorziening	101056	3	16:44, 1 jun 2021	groenvoorz	heesters	Polygoon
groenvoorziening	101058	3	16:44, 1 jun 2021	groenvoorz		Polygoon
groenvoorziening	101059	3	16:44, 1 jun 2021	groenvoorz		Polygoon
groenvoorziening	101060	3	16:44, 1 jun 2021	groenvoorz		Polygoon
groenvoorziening	101061	3	16:44, 1 jun 2021	groenvoorz		Polygoon
groenvoorziening	101062	3	16:44, 1 jun 2021	groenvoorz		Polygoon
groenvoorziening	101063	3	16:44, 1 jun 2021	groenvoorz		Polygoon
groenvoorziening	101064	3	16:44, 1 jun 2021	groenvoorz		Polygoon
groenvoorziening	101065	3	16:44, 1 jun 2021	groenvoorz		Polygoon
groenvoorziening	101066	3	16:44, 1 jun 2021	groenvoorz		Polygoon
groenvoorziening	101067	3	16:44, 1 jun 2021	groenvoorz	heesters	Polygoon
groenvoorziening	101069	3	16:44, 1 jun 2021	groenvoorz	heesters	Polygoon
groenvoorziening	101216	3	16:44, 1 jun 2021	groenvoorz	gras- en kruidachtigen	Polygoon
groenvoorziening	101217	3	16:44, 1 jun 2021	groenvoorz	heesters	Polygoon
groenvoorziening	101218	3	16:44, 1 jun 2021	groenvoorz	heesters	Polygoon
groenvoorziening	101219	3	16:44, 1 jun 2021	groenvoorz	gras- en kruidachtigen	Polygoon
groenvoorziening	101220	3	16:44, 1 jun 2021	groenvoorz	bosplantsoen	Polygoon
groenvoorziening	101222	3	16:44, 1 jun 2021	groenvoorz	gras- en kruidachtigen	Polygoon
groenvoorziening	101223	3	16:44, 1 jun 2021	groenvoorz	gras- en kruidachtigen	Polygoon
groenvoorziening	101226	3	16:44, 1 jun 2021	groenvoorz	gras- en kruidachtigen	Polygoon
groenvoorziening	101227	3	16:44, 1 jun 2021	groenvoorz	gras- en kruidachtigen	Polygoon
groenvoorziening	101228	3	16:44, 1 jun 2021	groenvoorz		Polygoon
groenvoorziening	101230	3	16:44, 1 jun 2021	groenvoorz	gras- en kruidachtigen	Polygoon
groenvoorziening	101231	3	16:44, 1 jun 2021	groenvoorz	gras- en kruidachtigen	Polygoon
groenvoorziening	101238	3	16:44, 1 jun 2021	groenvoorz	gras- en kruidachtigen	Polygoon
groenvoorziening	101250	3	16:44, 1 jun 2021	groenvoorz	gras- en kruidachtigen	Polygoon
groenvoorziening	101253	3	16:44, 1 jun 2021	groenvoorz	bosplantsoen	Polygoon
groenvoorziening	101254	3	16:44, 1 jun 2021	groenvoorz	gras- en kruidachtigen	Polygoon
groenvoorziening	101256	3	16:44, 1 jun 2021	groenvoorz	gras- en kruidachtigen	Polygoon
groenvoorziening	101258	3	16:44, 1 jun 2021	groenvoorz	gras- en kruidachtigen	Polygoon
groenvoorziening	101259	3	16:44, 1 jun 2021	groenvoorz	gras- en kruidachtigen	Polygoon
groenvoorziening	101260	3	16:44, 1 jun 2021	groenvoorz	planten	Polygoon
groenvoorziening	101261	3	16:44, 1 jun 2021	groenvoorz	planten	Polygoon
groenvoorziening	101262	3	16:44, 1 jun 2021	groenvoorz	planten	Polygoon
groenvoorziening	101263	3	16:44, 1 jun 2021	groenvoorz	bosplantsoen	Polygoon
groenvoorziening	101266	3	16:44, 1 jun 2021	groenvoorz		Polygoon
groenvoorziening	101267	3	16:44, 1 jun 2021	groenvoorz		Polygoon
groenvoorziening	101268	3	16:44, 1 jun 2021	groenvoorz		Polygoon
groenvoorziening	101269	3	16:44, 1 jun 2021	groenvoorz		Polygoon
groenvoorziening	101270	3	16:44, 1 jun 2021	groenvoorz		Polygoon
groenvoorziening	101272	3	16:44, 1 jun 2021	groenvoorz		Polygoon
groenvoorziening	101279	3	16:44, 1 jun 2021	groenvoorz	bosplantsoen	Polygoon



## Invoergegevens van het model Gaffelstraat

Model: Ontwikkelingslocatie Gaffelstraat  
Purmerend - Purmerend

Groep: (hoofdgroep)

Lijst van Bodemgebieden, voor rekenmethode Wegverkeerslawaaï - RMG-2012, wegverkeer

Groep	X-1	Y-1	Vormpunten	Omtrek	Oppervlak	Min.lengte
groenvoorziening	127269,89	502160,79	6	4,31	0,86	0,09
groenvoorziening	127436,98	502173,19	4	7,33	1,45	0,45
groenvoorziening	127472,73	502322,51	4	20,51	20,60	2,74
groenvoorziening	127327,76	502323,28	58	92,59	506,34	0,17
groenvoorziening	127473,38	502319,84	37	108,33	184,54	0,32
groenvoorziening	127411,75	502003,45	9	27,22	31,63	0,20
groenvoorziening	127335,60	502013,27	7	17,85	18,11	0,24
groenvoorziening	127336,04	502272,82	86	378,85	600,84	0,16
groenvoorziening	127234,09	502130,89	7	25,84	34,79	0,95
groenvoorziening	127251,87	502113,15	19	17,77	16,27	0,06
groenvoorziening	127237,56	502121,72	56	39,08	91,71	0,28
groenvoorziening	127300,13	502100,98	9	21,85	29,64	0,13
groenvoorziening	127259,58	502125,47	19	17,87	16,98	0,06
groenvoorziening	127290,05	502095,96	8	22,24	30,58	0,15
groenvoorziening	127434,59	502162,43	9	35,96	43,65	0,20
groenvoorziening	127384,90	502088,16	11	122,95	194,80	0,24
groenvoorziening	127419,78	502168,90	11	32,53	34,05	0,20
groenvoorziening	127434,10	502177,16	7	17,36	16,20	1,09
groenvoorziening	127388,41	502086,04	20	159,49	243,54	0,16
groenvoorziening	127394,09	502095,31	28	158,99	241,62	0,10
groenvoorziening	127390,70	502097,48	12	123,25	178,33	0,19
groenvoorziening	127444,92	502172,81	9	28,78	39,27	1,08
groenvoorziening	127525,42	502194,69	7	39,93	61,33	2,50
groenvoorziening	127479,99	502210,46	5	23,50	26,69	0,25
groenvoorziening	127508,18	502197,06	4	17,48	17,33	3,04
groenvoorziening	127513,71	502198,42	4	17,52	17,43	3,05
groenvoorziening	127502,64	502195,69	6	13,39	11,12	0,80
groenvoorziening	127499,80	502198,64	5	18,21	18,45	1,40
groenvoorziening	127493,04	502198,94	4	17,59	17,62	3,09
groenvoorziening	127484,89	502207,50	4	17,60	17,63	3,08
groenvoorziening	127488,16	502201,90	4	17,57	17,59	3,08
groenvoorziening	127347,23	502291,50	14	145,34	360,58	0,38
groenvoorziening	127317,17	502231,31	80	288,36	361,42	0,16
groenvoorziening	127075,40	502106,71	11	135,54	147,64	0,51
groenvoorziening	127200,05	502160,04	46	49,40	93,57	0,12
groenvoorziening	127085,89	502022,12	62	85,67	449,83	0,09
groenvoorziening	127114,85	502044,63	373	400,09	2471,92	0,05
groenvoorziening	127129,81	502064,42	6	178,93	774,90	4,79
groenvoorziening	127234,40	502280,02	92	211,79	616,95	0,20
groenvoorziening	127114,85	502044,63	366	633,21	2912,89	0,01
groenvoorziening	127230,32	502133,20	58	123,87	387,61	0,12
groenvoorziening	127205,25	502206,64	6	23,95	21,47	0,62
groenvoorziening	127217,09	502258,64	75	53,65	61,12	0,10
groenvoorziening	127189,15	502218,78	37	89,20	169,22	0,13
groenvoorziening	127134,04	502032,33	108	40,19	66,93	0,05
groenvoorziening	127126,38	502036,89	98	40,13	66,34	0,05
groenvoorziening	127233,28	502278,78	83	208,55	570,18	0,20
groenvoorziening	127175,72	502036,85	10	181,85	738,30	0,97
groenvoorziening	127176,56	502036,34	373	660,91	3129,06	0,01
groenvoorziening	127137,10	502134,12	386	618,81	2706,49	0,01
groenvoorziening	127192,21	502210,90	38	89,20	168,61	0,13
groenvoorziening	127196,04	502157,74	19	157,30	650,90	0,29
groenvoorziening	127167,59	502164,12	65	90,74	190,52	0,06
groenvoorziening	127160,09	502156,14	29	17,28	18,91	0,10
groenvoorziening	127180,74	502179,67	61	13,93	10,87	0,01
groenvoorziening	127152,96	502050,50	17	183,92	719,72	0,34
groenvoorziening	127148,40	502127,30	6	23,96	21,44	0,59
groenvoorziening	127151,48	502133,06	7	23,66	19,12	0,21
groenvoorziening	127152,96	502050,50	6	13,60	7,56	0,32
groenvoorziening	127148,36	502053,26	4	12,78	5,50	1,02
groenvoorziening	127139,12	502058,81	4	13,20	5,52	0,97
groenvoorziening	127201,94	502201,40	9	23,82	20,40	0,12
groenvoorziening	127148,36	502053,26	18	183,92	719,72	0,34

## Invoergegevens van het model Gaffelstraat

---

Model: Ontwikkelingslocatie Gaffelstraat  
Purmerend - Purmerend

Groep: (hoofdgroep)  
Lijst van Bodemgebieden, voor rekenmethode Wegverkeerslawaaï - RMG-2012, wegverkeer

Groep	Max.lengte	Bf
groenvoorziening	1,53	0,80
groenvoorziening	3,30	0,80
groenvoorziening	7,52	0,80
groenvoorziening	24,30	0,80
groenvoorziening	34,91	0,80
groenvoorziening	9,13	0,80
groenvoorziening	5,52	0,80
groenvoorziening	86,35	0,80
groenvoorziening	6,96	0,80
groenvoorziening	5,74	0,80
groenvoorziening	13,55	0,80
groenvoorziening	5,43	0,80
groenvoorziening	5,53	0,80
groenvoorziening	5,42	0,80
groenvoorziening	13,06	0,80
groenvoorziening	56,32	0,80
groenvoorziening	9,91	0,80
groenvoorziening	4,40	0,80
groenvoorziening	66,19	0,80
groenvoorziening	35,39	0,80
groenvoorziening	56,22	0,80
groenvoorziening	5,82	0,80
groenvoorziening	10,45	0,80
groenvoorziening	8,71	0,80
groenvoorziening	5,70	0,80
groenvoorziening	5,71	0,80
groenvoorziening	3,24	0,80
groenvoorziening	5,93	0,80
groenvoorziening	5,71	0,80
groenvoorziening	5,72	0,80
groenvoorziening	5,70	0,80
groenvoorziening	26,61	0,80
groenvoorziening	86,35	0,80
groenvoorziening	22,42	0,80
groenvoorziening	11,96	0,80
groenvoorziening	18,99	0,80
groenvoorziening	22,40	0,80
groenvoorziening	79,66	0,80
groenvoorziening	21,39	0,80
groenvoorziening	79,66	0,80
groenvoorziening	31,19	0,80
groenvoorziening	9,03	0,80
groenvoorziening	15,02	0,80
groenvoorziening	31,22	0,80
groenvoorziening	5,08	0,80
groenvoorziening	5,08	0,80
groenvoorziening	36,19	0,80
groenvoorziening	79,66	0,80
groenvoorziening	79,66	0,80
groenvoorziening	79,66	0,80
groenvoorziening	31,22	0,80
groenvoorziening	39,03	0,80
groenvoorziening	24,78	0,80
groenvoorziening	5,28	0,80
groenvoorziening	4,84	0,80
groenvoorziening	79,66	0,80
groenvoorziening	9,05	0,80
groenvoorziening	8,66	0,80
groenvoorziening	5,40	0,80
groenvoorziening	5,36	0,80
groenvoorziening	5,62	0,80
groenvoorziening	8,94	0,80
groenvoorziening	79,66	0,80

## Invoergegevens van het model Gaffelstraat

Model: Ontwikkelingslocatie Gaffelstraat  
Purmerend - Purmerend

Groep: (hoofdgroep)

Lijst van Bodemgebieden, voor rekenmethode Wegverkeerslawaaai - RMG-2012, wegverkeer

Groep	ItemID	Grp.ID	Datum	Naam	Omschr.	Vorm
groenvoorziening	101280	3	16:44, 1 jun 2021	groenvoorz	bosplantsoen	Polygoon
groenvoorziening	101284	3	16:44, 1 jun 2021	groenvoorz		Polygoon
groenvoorziening	101285	3	16:44, 1 jun 2021	groenvoorz		Polygoon
groenvoorziening	101286	3	16:44, 1 jun 2021	groenvoorz	bosplantsoen	Polygoon
onverhard	118159	7	16:44, 1 jun 2021	onverhard		Polygoon
onverhard	123423	7	16:44, 1 jun 2021	onverhard		Polygoon
onverhard	130904	7	16:44, 1 jun 2021	onverhard		Polygoon
onverhard	130905	7	16:44, 1 jun 2021	onverhard		Polygoon
onverhard	130906	7	16:44, 1 jun 2021	onverhard		Polygoon
zand	129653	23	16:44, 1 jun 2021	zand		Polygoon
erf	118085	22	16:45, 1 jun 2021	erf		Polygoon
erf	118093	22	16:45, 1 jun 2021	erf		Polygoon
erf	118094	22	16:45, 1 jun 2021	erf		Polygoon
erf	118096	22	16:45, 1 jun 2021	erf		Polygoon
erf	118100	22	16:45, 1 jun 2021	erf		Polygoon
erf	118102	22	16:45, 1 jun 2021	erf		Polygoon
erf	118103	22	16:45, 1 jun 2021	erf		Polygoon
erf	118105	22	16:45, 1 jun 2021	erf		Polygoon
erf	118107	22	16:45, 1 jun 2021	erf		Polygoon
erf	118113	22	16:45, 1 jun 2021	erf		Polygoon
erf	118116	22	16:45, 1 jun 2021	erf		Polygoon
erf	118122	22	16:45, 1 jun 2021	erf		Polygoon
erf	118126	22	16:45, 1 jun 2021	erf		Polygoon
erf	118131	22	16:45, 1 jun 2021	erf		Polygoon
erf	118133	22	16:45, 1 jun 2021	erf		Polygoon
erf	118135	22	16:45, 1 jun 2021	erf		Polygoon
erf	118136	22	16:45, 1 jun 2021	erf		Polygoon
erf	118137	22	16:45, 1 jun 2021	erf		Polygoon
erf	118141	22	16:45, 1 jun 2021	erf		Polygoon
erf	118145	22	16:45, 1 jun 2021	erf		Polygoon
erf	118155	22	16:45, 1 jun 2021	erf		Polygoon
erf	118157	22	16:45, 1 jun 2021	erf		Polygoon
erf	118160	22	16:45, 1 jun 2021	erf		Polygoon
erf	118163	22	16:45, 1 jun 2021	erf		Polygoon
erf	118165	22	16:45, 1 jun 2021	erf		Polygoon
erf	118170	22	16:45, 1 jun 2021	erf		Polygoon
erf	118172	22	16:45, 1 jun 2021	erf		Polygoon
erf	118175	22	16:45, 1 jun 2021	erf		Polygoon
erf	118176	22	16:45, 1 jun 2021	erf		Polygoon
erf	118180	22	16:45, 1 jun 2021	erf		Polygoon
erf	118183	22	16:45, 1 jun 2021	erf		Polygoon
erf	118184	22	16:45, 1 jun 2021	erf		Polygoon
erf	118186	22	16:45, 1 jun 2021	erf		Polygoon
erf	118187	22	16:45, 1 jun 2021	erf		Polygoon
erf	118188	22	16:45, 1 jun 2021	erf		Polygoon
erf	118189	22	16:45, 1 jun 2021	erf		Polygoon
erf	118190	22	16:45, 1 jun 2021	erf		Polygoon
erf	118195	22	16:45, 1 jun 2021	erf		Polygoon
erf	118197	22	16:45, 1 jun 2021	erf		Polygoon
erf	118198	22	16:45, 1 jun 2021	erf		Polygoon
erf	118200	22	16:45, 1 jun 2021	erf		Polygoon
erf	118202	22	16:45, 1 jun 2021	erf		Polygoon
erf	118203	22	16:45, 1 jun 2021	erf		Polygoon
erf	118206	22	16:45, 1 jun 2021	erf		Polygoon
erf	118210	22	16:45, 1 jun 2021	erf		Polygoon
erf	118212	22	16:45, 1 jun 2021	erf		Polygoon
erf	118213	22	16:45, 1 jun 2021	erf		Polygoon
erf	118214	22	16:45, 1 jun 2021	erf		Polygoon
erf	118215	22	16:45, 1 jun 2021	erf		Polygoon
erf	118217	22	16:45, 1 jun 2021	erf		Polygoon
erf	118220	22	16:45, 1 jun 2021	erf		Polygoon
erf	118222	22	16:45, 1 jun 2021	erf		Polygoon
erf	118223	22	16:45, 1 jun 2021	erf		Polygoon

## Invoergegevens van het model Gaffelstraat

Model: Ontwikkelingslocatie Gaffelstraat  
Purmerend - Purmerend

Groep: (hoofdgroep)

Lijst van Bodemgebieden, voor rekenmethode Wegverkeerslawaai - RMG-2012, wegverkeer

Groep	X-1	Y-1	Vormpunten	Omtrek	Oppervlak	Min.lengte
groenvoorziening	127175,72	502036,85	22	184,06	719,52	0,05
groenvoorziening	127156,87	502046,52	5	4,01	0,84	0,32
groenvoorziening	127156,33	502046,84	6	12,25	0,89	0,34
groenvoorziening	127143,76	502056,02	22	183,96	720,41	0,05
onverhard	127062,10	501791,20	13	40,42	63,34	0,90
onverhard	127668,17	501910,31	75	27,14	37,72	0,09
onverhard	127431,57	502450,08	6	7,06	3,09	0,08
onverhard	127436,73	502455,30	5	7,06	3,09	0,11
onverhard	127438,82	502445,68	6	7,06	3,09	0,15
zand	127686,35	502367,00	148	26,10	38,16	0,05
erf	127216,55	501730,86	23	88,90	87,49	0,12
erf	127165,52	501834,55	13	109,58	156,50	2,99
erf	127276,80	501989,05	49	239,91	542,76	0,03
erf	127298,55	501637,63	14	70,72	78,71	0,01
erf	127176,30	501744,26	30	132,24	357,98	1,36
erf	127292,61	501694,09	10	145,37	88,98	1,20
erf	127185,92	501878,91	56	273,25	1038,19	0,16
erf	127291,56	501655,87	60	257,84	787,87	0,01
erf	127283,05	501851,19	52	262,26	744,05	0,10
erf	127181,90	501862,08	13	109,62	155,96	2,98
erf	127239,37	501817,39	5	53,98	31,22	1,20
erf	127216,84	501918,76	51	250,85	465,41	0,09
erf	127233,64	501868,09	64	324,15	897,94	0,10
erf	127200,23	501703,87	43	182,15	491,75	0,39
erf	127316,01	501905,72	17	146,37	70,42	0,97
erf	127288,21	501958,78	19	145,79	71,09	0,44
erf	127309,56	501895,11	45	211,46	715,52	1,74
erf	127232,28	501756,88	64	322,31	863,61	0,27
erf	127240,45	501899,53	7	34,05	18,67	0,86
erf	127136,01	501838,20	76	399,11	1057,67	0,63
erf	127261,64	501885,34	16	88,35	86,81	0,91
erf	127195,81	501776,47	8	19,70	5,24	0,20
erf	127215,48	501685,72	40	237,12	502,44	0,60
erf	127282,42	501889,62	34	152,94	495,96	0,08
erf	127318,24	501856,01	43	234,26	470,29	0,13
erf	127275,97	501689,45	44	273,22	685,69	1,69
erf	127138,09	501790,01	62	349,04	927,61	0,43
erf	127093,06	501759,86	40	234,12	673,79	1,31
erf	127174,92	501862,88	8	43,09	23,81	0,77
erf	127165,14	501886,44	10	67,43	78,49	0,63
erf	127315,79	501894,96	28	296,12	181,60	1,18
erf	127314,77	501762,60	3	6,87	1,71	1,86
erf	127155,66	501732,82	19	131,38	91,74	0,53
erf	127338,48	501942,87	63	265,87	793,89	0,67
erf	127217,71	502013,38	196	835,27	2128,14	0,01
erf	127158,77	501741,78	17	159,58	95,65	0,57
erf	127226,68	501796,60	5	55,36	33,11	1,20
erf	127217,73	501802,03	58	347,52	889,11	1,20
erf	127261,17	501913,68	19	83,34	178,91	1,17
erf	127160,48	501740,76	15	180,93	109,66	0,03
erf	127175,13	501903,49	8	27,20	31,52	0,27
erf	127296,58	502026,71	76	342,24	687,61	0,43
erf	127257,79	501806,25	63	349,93	894,29	0,64
erf	127164,06	501751,70	37	133,57	355,11	0,04
erf	127120,71	501741,01	42	241,77	496,38	0,63
erf	127266,05	501872,37	19	94,16	95,52	1,38
erf	127154,98	501768,10	15	88,69	85,35	1,14
erf	127280,68	502010,92	30	192,22	115,82	0,12
erf	127318,33	501681,55	21	79,19	74,96	0,01
erf	127319,05	501898,04	36	222,92	477,90	1,74
erf	127286,08	502009,15	69	329,78	695,90	0,43
erf	127216,55	501730,86	26	88,87	87,38	0,03
erf	127262,28	501886,34	24	88,77	87,87	0,03

## Invoergegevens van het model Gaffelstraat

---

Model: Ontwikkelingslocatie Gaffelstraat  
Purmerend - Purmerend

Groep: (hoofdgroep)  
Lijst van Bodemgebieden, voor rekenmethode Wegverkeerslawaai - RMG-2012, wegverkeer

Groep	Max.lengte	Bf
groenvoorziening	79,66	0,80
groenvoorziening	1,40	0,80
groenvoorziening	4,77	0,80
groenvoorziening	79,66	0,80
onverhard	15,23	0,80
onverhard	3,34	0,80
onverhard	1,97	0,80
onverhard	1,86	0,80
onverhard	1,97	0,80
zand	4,25	0,80
erf	10,06	0,50
erf	51,79	0,50
erf	23,60	0,50
erf	32,95	0,50
erf	41,30	0,50
erf	45,26	0,50
erf	50,84	0,50
erf	26,20	0,50
erf	31,58	0,50
erf	51,66	0,50
erf	25,77	0,50
erf	32,66	0,50
erf	35,73	0,50
erf	41,30	0,50
erf	72,21	0,50
erf	71,32	0,50
erf	72,25	0,50
erf	41,34	0,50
erf	14,98	0,50
erf	38,95	0,50
erf	20,38	0,50
erf	5,51	0,50
erf	34,73	0,50
erf	41,55	0,50
erf	31,01	0,50
erf	45,31	0,50
erf	41,28	0,50
erf	34,15	0,50
erf	20,18	0,50
erf	31,21	0,50
erf	72,25	0,50
erf	3,08	0,50
erf	48,40	0,50
erf	40,92	0,50
erf	54,17	0,50
erf	34,15	0,50
erf	26,38	0,50
erf	26,38	0,50
erf	15,72	0,50
erf	41,30	0,50
erf	7,55	0,50
erf	32,70	0,50
erf	25,77	0,50
erf	28,80	0,50
erf	42,68	0,50
erf	30,66	0,50
erf	20,39	0,50
erf	17,63	0,50
erf	22,18	0,50
erf	36,54	0,50
erf	32,70	0,50
erf	10,06	0,50
erf	20,40	0,50

## Invoergegevens van het model Gaffelstraat

Model: Ontwikkelingslocatie Gaffelstraat  
Purmerend - Purmerend

Groep: (hoofdgroep)  
Lijst van Bodemgebieden, voor rekenmethode Wegverkeerslawaaai - RMG-2012, wegverkeer

Groep	ItemID	Grp.ID	Datum	Naam	Omschr.	Vorm
erf	118224	22 16:45, 1	jun 2021	erf		Polygoon
erf	118226	22 16:45, 1	jun 2021	erf		Polygoon
erf	118227	22 16:45, 1	jun 2021	erf		Polygoon
erf	118229	22 16:45, 1	jun 2021	erf		Polygoon
erf	118230	22 16:45, 1	jun 2021	erf		Polygoon
erf	118231	22 16:45, 1	jun 2021	erf		Polygoon
erf	118233	22 16:45, 1	jun 2021	erf		Polygoon
erf	118234	22 16:45, 1	jun 2021	erf		Polygoon
erf	118236	22 16:45, 1	jun 2021	erf		Polygoon
erf	118237	22 16:45, 1	jun 2021	erf		Polygoon
erf	118238	22 16:45, 1	jun 2021	erf		Polygoon
erf	118239	22 16:45, 1	jun 2021	erf		Polygoon
erf	118241	22 16:45, 1	jun 2021	erf		Polygoon
erf	118243	22 16:45, 1	jun 2021	erf		Polygoon
erf	118245	22 16:45, 1	jun 2021	erf		Polygoon
erf	118246	22 16:45, 1	jun 2021	erf		Polygoon
erf	118247	22 16:45, 1	jun 2021	erf		Polygoon
erf	118248	22 16:45, 1	jun 2021	erf		Polygoon
erf	118250	22 16:45, 1	jun 2021	erf		Polygoon
erf	118251	22 16:45, 1	jun 2021	erf		Polygoon
erf	118252	22 16:45, 1	jun 2021	erf		Polygoon
erf	118253	22 16:45, 1	jun 2021	erf		Polygoon
erf	118254	22 16:45, 1	jun 2021	erf		Polygoon
erf	118256	22 16:45, 1	jun 2021	erf		Polygoon
erf	118259	22 16:45, 1	jun 2021	erf		Polygoon
erf	118261	22 16:45, 1	jun 2021	erf		Polygoon
erf	118263	22 16:45, 1	jun 2021	erf		Polygoon
erf	118264	22 16:45, 1	jun 2021	erf		Polygoon
erf	118277	22 16:45, 1	jun 2021	erf		Polygoon
erf	118299	22 16:45, 1	jun 2021	erf		Polygoon
erf	118300	22 16:45, 1	jun 2021	erf		Polygoon
erf	119272	22 16:45, 1	jun 2021	erf		Polygoon
erf	119293	22 16:45, 1	jun 2021	erf		Polygoon
erf	119317	22 16:45, 1	jun 2021	erf		Polygoon
erf	119321	22 16:45, 1	jun 2021	erf		Polygoon
erf	119322	22 16:45, 1	jun 2021	erf		Polygoon
erf	119323	22 16:45, 1	jun 2021	erf		Polygoon
erf	119325	22 16:45, 1	jun 2021	erf		Polygoon
erf	119329	22 16:45, 1	jun 2021	erf		Polygoon
erf	119331	22 16:45, 1	jun 2021	erf		Polygoon
erf	119338	22 16:45, 1	jun 2021	erf		Polygoon
erf	119346	22 16:45, 1	jun 2021	erf		Polygoon
erf	119348	22 16:45, 1	jun 2021	erf		Polygoon
erf	119350	22 16:45, 1	jun 2021	erf		Polygoon
erf	121288	22 16:45, 1	jun 2021	erf		Polygoon
erf	121289	22 16:45, 1	jun 2021	erf		Polygoon
erf	121290	22 16:45, 1	jun 2021	erf		Polygoon
erf	121301	22 16:45, 1	jun 2021	erf		Polygoon
erf	121306	22 16:45, 1	jun 2021	erf		Polygoon
erf	121308	22 16:45, 1	jun 2021	erf		Polygoon
erf	121309	22 16:45, 1	jun 2021	erf		Polygoon
erf	121310	22 16:45, 1	jun 2021	erf		Polygoon
erf	121311	22 16:45, 1	jun 2021	erf		Polygoon
erf	121314	22 16:45, 1	jun 2021	erf		Polygoon
erf	121317	22 16:45, 1	jun 2021	erf		Polygoon
erf	121319	22 16:45, 1	jun 2021	erf		Polygoon
erf	121322	22 16:45, 1	jun 2021	erf		Polygoon
erf	121324	22 16:45, 1	jun 2021	erf		Polygoon
erf	121325	22 16:45, 1	jun 2021	erf		Polygoon
erf	121326	22 16:45, 1	jun 2021	erf		Polygoon
erf	121327	22 16:45, 1	jun 2021	erf		Polygoon
erf	121328	22 16:45, 1	jun 2021	erf		Polygoon
erf	121329	22 16:45, 1	jun 2021	erf		Polygoon

## Invoergegevens van het model Gaffelstraat

Model: Ontwikkelingslocatie Gaffelstraat  
Purmerend - Purmerend

Groep: (hoofdgroep)

Lijst van Bodemgebieden, voor rekenmethode Wegverkeerslawaai - RMG-2012, wegverkeer

Groep	X-1	Y-1	Vormpunten	Omtrek	Oppervlak	Min.lengte
erf	127206,67	501813,14	15	109,58	156,49	0,01
erf	127217,96	501686,40	46	237,03	502,34	0,05
erf	127268,54	501896,88	37	152,94	495,96	0,08
erf	127319,05	501898,04	51	234,15	480,42	0,03
erf	127176,30	501744,26	32	132,25	357,49	0,01
erf	127170,91	501859,38	63	273,33	1038,36	0,06
erf	127310,44	501843,35	59	262,44	744,36	0,01
erf	127114,96	501808,26	71	365,84	929,78	0,01
erf	127220,18	501835,41	15	109,56	155,33	0,06
erf	127091,19	501760,87	45	234,21	676,39	0,01
erf	127240,44	501816,78	9	53,99	31,22	0,02
erf	127152,24	501870,04	17	67,68	78,72	0,01
erf	127300,18	501866,64	32	296,54	181,42	0,02
erf	127237,78	501907,91	59	250,98	469,24	0,06
erf	127195,39	501695,86	18	131,40	91,81	0,02
erf	127177,34	501911,58	64	324,23	897,95	0,04
erf	127116,62	501754,44	21	159,78	95,74	0,04
erf	127232,66	501803,92	7	55,40	33,13	0,04
erf	127214,02	501818,09	72	347,64	889,03	0,01
erf	127196,31	501697,38	20	180,97	109,03	0,01
erf	127258,82	501940,30	18	146,33	70,21	0,96
erf	127233,81	501734,16	70	322,45	862,51	0,01
erf	127229,69	501846,30	77	349,94	895,04	0,01
erf	127159,55	501744,29	40	133,60	355,13	0,04
erf	127111,73	501746,45	42	241,61	493,28	0,63
erf	127263,70	501878,42	21	94,26	94,37	0,01
erf	127166,63	501762,41	20	88,62	85,37	0,01
erf	127161,26	501840,69	89	399,47	1059,06	0,02
erf	127165,72	501750,69	7	9,63	5,59	0,04
erf	127246,20	501731,35	71	322,46	862,51	0,01
erf	127234,63	501713,65	45	237,04	502,79	0,07
erf	127194,45	501793,42	82	364,92	1066,35	0,02
erf	127164,51	501774,02	73	371,78	914,64	0,01
erf	127162,44	501749,07	36	127,42	353,12	0,04
erf	127241,32	501913,76	56	231,68	467,53	0,06
erf	127214,02	501818,09	71	347,64	889,16	0,01
erf	127137,13	501821,93	65	272,76	976,20	0,02
erf	127133,38	501833,83	16	75,18	88,38	0,02
erf	127190,54	501778,39	14	34,75	12,06	0,14
erf	127169,79	501859,51	62	272,99	1037,17	0,06
erf	127199,11	501800,39	65	272,89	978,55	0,02
erf	127244,37	501918,79	61	245,06	482,57	0,06
erf	127195,81	501776,47	72	322,46	862,51	0,01
erf	127236,09	501742,68	72	322,46	859,13	0,01
erf	127702,77	501954,00	49	152,73	692,58	0,23
erf	127699,65	502000,51	118	505,96	1236,50	0,10
erf	127725,10	502002,06	119	491,25	1227,56	0,10
erf	127665,34	501983,22	56	293,95	716,71	0,21
erf	127623,97	501852,66	10	81,09	296,59	2,42
erf	127553,62	501940,83	27	134,66	182,55	0,05
erf	127549,98	501943,12	4	5,95	0,83	0,31
erf	127544,92	501981,18	5	33,05	58,22	2,07
erf	127555,51	501972,95	4	6,23	2,41	1,46
erf	127698,37	502005,56	117	484,76	1238,21	0,10
erf	127703,28	501986,50	19	126,84	100,38	1,61
erf	127705,21	501986,98	119	491,54	1217,63	0,10
erf	127665,34	501983,22	48	279,76	724,26	0,21
erf	127689,72	501792,38	52	265,72	600,19	0,08
erf	127646,81	501997,49	69	330,19	679,55	0,01
erf	127634,30	501806,47	53	271,94	580,65	0,08
erf	127596,94	502053,77	75	331,61	204,32	0,02
erf	127613,98	501851,39	47	265,30	784,13	1,03
erf	127615,82	501792,10	74	476,84	1926,58	0,04

## Invoergegevens van het model Gaffelstraat

---

Model: Ontwikkelingslocatie Gaffelstraat  
Purmerend - Purmerend

Groep: (hoofdgroep)  
Lijst van Bodemgebieden, voor rekenmethode Wegverkeerslawaai - RMG-2012, wegverkeer

Groep	Max.lengte	Bf
erf	41,74	0,50
erf	34,73	0,50
erf	41,55	0,50
erf	36,54	0,50
erf	41,30	0,50
erf	50,84	0,50
erf	31,58	0,50
erf	41,28	0,50
erf	28,96	0,50
erf	34,15	0,50
erf	24,50	0,50
erf	30,51	0,50
erf	72,25	0,50
erf	32,66	0,50
erf	48,40	0,50
erf	35,73	0,50
erf	34,15	0,50
erf	25,15	0,50
erf	25,15	0,50
erf	41,30	0,50
erf	47,00	0,50
erf	41,34	0,50
erf	25,39	0,50
erf	28,80	0,50
erf	42,66	0,50
erf	26,26	0,50
erf	20,39	0,50
erf	38,95	0,50
erf	1,95	0,50
erf	41,34	0,50
erf	34,73	0,50
erf	50,86	0,50
erf	41,28	0,50
erf	28,80	0,50
erf	32,66	0,50
erf	25,15	0,50
erf	50,86	0,50
erf	30,41	0,50
erf	5,51	0,50
erf	50,26	0,50
erf	51,70	0,50
erf	32,66	0,50
erf	41,34	0,50
erf	41,34	0,50
erf	39,10	0,50
erf	36,60	0,50
erf	36,60	0,50
erf	32,14	0,50
erf	28,09	0,50
erf	29,51	0,50
erf	2,66	0,50
erf	11,44	0,50
erf	1,65	0,50
erf	36,60	0,50
erf	39,10	0,50
erf	36,60	0,50
erf	32,14	0,50
erf	26,73	0,50
erf	32,14	0,50
erf	26,73	0,50
erf	19,73	0,50
erf	18,25	0,50
erf	38,21	0,50



## Invoergegevens van het model Gaffelstraat

Model: Ontwikkelingslocatie Gaffelstraat  
Purmerend - Purmerend

Groep: (hoofdgroep)  
Lijst van Bodemgebieden, voor rekenmethode Wegverkeerslawaaai - RMG-2012, wegverkeer

Groep	ItemID	Grp.ID	Datum	Naam	Omschr.	Vorm
erf	121330	22 16:45, 1 jun 2021	erf			Polygoon
erf	121331	22 16:45, 1 jun 2021	erf			Polygoon
erf	121333	22 16:45, 1 jun 2021	erf			Polygoon
erf	121334	22 16:45, 1 jun 2021	erf			Polygoon
erf	121335	22 16:45, 1 jun 2021	erf			Polygoon
erf	121336	22 16:45, 1 jun 2021	erf			Polygoon
erf	121341	22 16:45, 1 jun 2021	erf			Polygoon
erf	121361	22 16:45, 1 jun 2021	erf			Polygoon
erf	122686	22 16:45, 1 jun 2021	erf			Polygoon
erf	122692	22 16:45, 1 jun 2021	erf			Polygoon
erf	122693	22 16:45, 1 jun 2021	erf			Polygoon
erf	122694	22 16:45, 1 jun 2021	erf			Polygoon
erf	122696	22 16:45, 1 jun 2021	erf			Polygoon
erf	122697	22 16:45, 1 jun 2021	erf			Polygoon
erf	122699	22 16:45, 1 jun 2021	erf			Polygoon
erf	122907	22 16:45, 1 jun 2021	erf			Polygoon
erf	122985	22 16:45, 1 jun 2021	erf			Polygoon
erf	123042	22 16:45, 1 jun 2021	erf			Polygoon
erf	123046	22 16:45, 1 jun 2021	erf			Polygoon
erf	123049	22 16:45, 1 jun 2021	erf			Polygoon
erf	123052	22 16:45, 1 jun 2021	erf			Polygoon
erf	123065	22 16:45, 1 jun 2021	erf			Polygoon
erf	123066	22 16:45, 1 jun 2021	erf			Polygoon
erf	123069	22 16:45, 1 jun 2021	erf			Polygoon
erf	123074	22 16:45, 1 jun 2021	erf			Polygoon
erf	123078	22 16:45, 1 jun 2021	erf			Polygoon
erf	123081	22 16:45, 1 jun 2021	erf			Polygoon
erf	123090	22 16:45, 1 jun 2021	erf			Polygoon
erf	123091	22 16:45, 1 jun 2021	erf			Polygoon
erf	123092	22 16:45, 1 jun 2021	erf			Polygoon
erf	123093	22 16:45, 1 jun 2021	erf			Polygoon
erf	123097	22 16:45, 1 jun 2021	erf			Polygoon
erf	123099	22 16:45, 1 jun 2021	erf			Polygoon
erf	123101	22 16:45, 1 jun 2021	erf			Polygoon
erf	123102	22 16:45, 1 jun 2021	erf			Polygoon
erf	123103	22 16:45, 1 jun 2021	erf			Polygoon
erf	123104	22 16:45, 1 jun 2021	erf			Polygoon
erf	123105	22 16:45, 1 jun 2021	erf			Polygoon
erf	123106	22 16:45, 1 jun 2021	erf			Polygoon
erf	123108	22 16:45, 1 jun 2021	erf			Polygoon
erf	123118	22 16:45, 1 jun 2021	erf			Polygoon
erf	123119	22 16:45, 1 jun 2021	erf			Polygoon
erf	123121	22 16:45, 1 jun 2021	erf			Polygoon
erf	123122	22 16:45, 1 jun 2021	erf			Polygoon
erf	123123	22 16:45, 1 jun 2021	erf			Polygoon
erf	123124	22 16:45, 1 jun 2021	erf			Polygoon
erf	123125	22 16:45, 1 jun 2021	erf			Polygoon
erf	123126	22 16:45, 1 jun 2021	erf			Polygoon
erf	123128	22 16:45, 1 jun 2021	erf			Polygoon
erf	123129	22 16:45, 1 jun 2021	erf			Polygoon
erf	123130	22 16:45, 1 jun 2021	erf			Polygoon
erf	123131	22 16:45, 1 jun 2021	erf			Polygoon
erf	123132	22 16:45, 1 jun 2021	erf			Polygoon
erf	123133	22 16:45, 1 jun 2021	erf			Polygoon
erf	123134	22 16:45, 1 jun 2021	erf			Polygoon
erf	123135	22 16:45, 1 jun 2021	erf			Polygoon
erf	123136	22 16:45, 1 jun 2021	erf			Polygoon
erf	123137	22 16:45, 1 jun 2021	erf			Polygoon
erf	123138	22 16:45, 1 jun 2021	erf			Polygoon
erf	123146	22 16:45, 1 jun 2021	erf			Polygoon
erf	123147	22 16:45, 1 jun 2021	erf			Polygoon
erf	123148	22 16:45, 1 jun 2021	erf			Polygoon
erf	123149	22 16:45, 1 jun 2021	erf			Polygoon

## Invoergegevens van het model Gaffelstraat

Model: Ontwikkelingslocatie Gaffelstraat  
Purmerend - Purmerend

Groep: (hoofdgroep)

Lijst van Bodemgebieden, voor rekenmethode Wegverkeerslawaaï - RMG-2012, wegverkeer

Groep	X-1	Y-1	Vormpunten	Omtrek	Oppervlak	Min.lengte
erf	127622,62	502054,74	51	213,87	127,41	0,01
erf	127584,99	501873,98	23	102,28	349,01	0,06
erf	127599,51	501893,96	26	187,03	720,82	0,03
erf	127724,27	501877,33	15	51,34	29,68	0,30
erf	127724,27	501877,33	64	375,89	935,57	0,30
erf	127597,43	501866,54	10	40,20	34,41	0,43
erf	127615,82	501792,10	11	50,44	28,45	0,04
erf	127570,66	501874,16	24	102,26	324,33	0,06
erf	127222,85	502083,00	194	835,27	2128,14	0,01
erf	127482,58	501983,59	38	140,83	460,71	0,01
erf	127476,99	501974,37	42	144,83	452,27	0,01
erf	127218,34	502017,23	193	823,43	2126,72	0,01
erf	127255,49	502028,49	195	823,43	2126,72	0,01
erf	127255,49	502028,49	194	823,42	2126,64	0,01
erf	127474,09	501969,58	43	147,09	448,98	0,01
erf	127371,87	501589,24	4	21,79	9,91	1,00
erf	127374,18	501586,69	4	8,63	3,31	0,99
erf	127300,18	501866,64	33	296,54	181,42	0,02
erf	127336,55	501887,51	55	238,91	463,33	0,06
erf	127316,71	501667,73	61	257,85	784,56	0,01
erf	127259,81	501835,14	78	349,94	888,30	0,01
erf	127403,97	501842,16	28	126,90	333,98	1,86
erf	127516,38	501899,78	31	189,50	429,42	0,37
erf	127512,43	501914,06	4	10,30	4,83	1,23
erf	127379,11	501702,23	49	208,11	613,13	2,13
erf	127371,90	501613,29	138	662,22	1714,35	0,01
erf	127370,51	501688,01	8	108,04	76,26	1,40
erf	127408,02	501836,93	27	122,11	322,94	0,35
erf	127379,11	501702,23	47	201,52	631,32	2,13
erf	127379,11	501702,23	45	201,52	631,33	2,13
erf	127359,06	501669,07	6	108,04	76,25	1,40
erf	127283,63	501901,54	35	296,54	181,42	0,02
erf	127253,99	501932,31	49	217,79	698,89	1,74
erf	127269,25	501655,32	46	277,24	728,35	1,69
erf	127291,56	501854,90	65	273,84	761,53	0,01
erf	127335,42	501673,29	11	31,03	40,34	0,01
erf	127308,63	501686,21	9	46,40	22,65	0,01
erf	127343,73	501668,27	6	18,70	21,87	1,94
erf	127313,50	501683,27	7	26,41	26,07	0,05
erf	127274,47	501916,31	48	217,80	688,49	1,74
erf	127524,33	501894,97	15	111,53	73,82	1,32
erf	127369,62	501683,64	58	215,14	674,27	0,01
erf	127302,47	501872,95	31	139,27	494,32	1,03
erf	127511,78	501896,28	10	33,89	14,78	0,67
erf	127496,61	501905,46	4	17,52	9,10	1,19
erf	127273,91	501905,84	35	296,45	185,57	0,02
erf	127348,85	501924,72	31	130,76	349,97	0,85
erf	127341,47	501937,44	60	243,56	791,59	0,67
erf	127313,92	501971,17	16	161,25	102,03	1,20
erf	127336,06	501762,50	52	284,73	738,73	0,01
erf	127359,06	501669,07	8	108,04	78,21	1,40
erf	127314,38	501968,24	27	122,32	321,98	1,64
erf	127483,72	501913,26	5	68,28	44,84	0,23
erf	127259,81	501835,14	77	349,94	888,48	0,01
erf	127360,15	501926,80	30	88,39	113,81	0,16
erf	127392,34	501855,70	16	130,75	562,90	0,25
erf	127246,58	501860,38	50	239,91	740,78	0,01
erf	127292,12	501861,24	26	109,47	112,36	0,01
erf	127369,38	501837,49	19	137,38	546,05	0,25
erf	127337,32	501761,80	65	297,05	792,62	0,01
erf	127360,76	501800,58	57	283,60	803,33	0,01
erf	127360,76	501800,58	7	93,83	68,96	0,14
erf	127360,76	501800,58	6	93,83	68,98	1,44

## Invoergegevens van het model Gaffelstraat

---

Model: Ontwikkelingslocatie Gaffelstraat  
Purmerend - Purmerend

Groep: (hoofdgroep)  
Lijst van Bodemgebieden, voor rekenmethode Wegverkeerslawaai - RMG-2012, wegverkeer

Groep	Max.lengte	Bf
erf	64,00	0,50
erf	11,37	0,50
erf	24,61	0,50
erf	15,23	0,50
erf	50,78	0,50
erf	12,51	0,50
erf	23,88	0,50
erf	11,37	0,50
erf	54,17	0,50
erf	11,30	0,50
erf	11,30	0,50
erf	54,17	0,50
erf	54,17	0,50
erf	54,17	0,50
erf	11,30	0,50
erf	9,91	0,50
erf	3,36	0,50
erf	72,25	0,50
erf	33,48	0,50
erf	26,20	0,50
erf	25,39	0,50
erf	21,91	0,50
erf	54,50	0,50
erf	3,96	0,50
erf	22,13	0,50
erf	44,66	0,50
erf	52,60	0,50
erf	21,91	0,50
erf	22,13	0,50
erf	38,75	0,50
erf	52,60	0,50
erf	41,55	0,50
erf	36,08	0,50
erf	45,31	0,50
erf	31,58	0,50
erf	5,67	0,50
erf	22,18	0,50
erf	4,63	0,50
erf	5,72	0,50
erf	36,08	0,50
erf	28,53	0,50
erf	34,67	0,50
erf	38,00	0,50
erf	12,97	0,50
erf	7,57	0,50
erf	38,00	0,50
erf	28,27	0,50
erf	26,94	0,50
erf	36,08	0,50
erf	45,26	0,50
erf	38,75	0,50
erf	20,88	0,50
erf	32,75	0,50
erf	24,50	0,50
erf	30,28	0,50
erf	50,03	0,50
erf	31,66	0,50
erf	26,26	0,50
erf	50,03	0,50
erf	45,31	0,50
erf	45,45	0,50
erf	45,31	0,50
erf	45,45	0,50

## Invoergegevens van het model Gaffelstraat

Model: Ontwikkelingslocatie Gaffelstraat  
Purmerend - Purmerend

Groep: (hoofdgroep)  
Lijst van Bodemgebieden, voor rekenmethode Wegverkeerslawaaai - RMG-2012, wegverkeer

Groep	ItemID	Grp.ID	Datum	Naam	Omschr.	Vorm
erf	123370	22 16:45, 1	jun 2021	erf		Polygoon
erf	123371	22 16:45, 1	jun 2021	erf		Polygoon
erf	123373	22 16:45, 1	jun 2021	erf		Polygoon
erf	123374	22 16:45, 1	jun 2021	erf		Polygoon
erf	123375	22 16:45, 1	jun 2021	erf		Polygoon
erf	123376	22 16:45, 1	jun 2021	erf		Polygoon
erf	123378	22 16:45, 1	jun 2021	erf		Polygoon
erf	123379	22 16:45, 1	jun 2021	erf		Polygoon
erf	123380	22 16:45, 1	jun 2021	erf		Polygoon
erf	123381	22 16:45, 1	jun 2021	erf		Polygoon
erf	123382	22 16:45, 1	jun 2021	erf		Polygoon
erf	123383	22 16:45, 1	jun 2021	erf		Polygoon
erf	123385	22 16:45, 1	jun 2021	erf		Polygoon
erf	123386	22 16:45, 1	jun 2021	erf		Polygoon
erf	123389	22 16:45, 1	jun 2021	erf		Polygoon
erf	123391	22 16:45, 1	jun 2021	erf		Polygoon
erf	123392	22 16:45, 1	jun 2021	erf		Polygoon
erf	123393	22 16:45, 1	jun 2021	erf		Polygoon
erf	123394	22 16:45, 1	jun 2021	erf		Polygoon
erf	123395	22 16:45, 1	jun 2021	erf		Polygoon
erf	123398	22 16:45, 1	jun 2021	erf		Polygoon
erf	123399	22 16:45, 1	jun 2021	erf		Polygoon
erf	123400	22 16:45, 1	jun 2021	erf		Polygoon
erf	123401	22 16:45, 1	jun 2021	erf		Polygoon
erf	123402	22 16:45, 1	jun 2021	erf		Polygoon
erf	123403	22 16:45, 1	jun 2021	erf		Polygoon
erf	123405	22 16:45, 1	jun 2021	erf		Polygoon
erf	123406	22 16:45, 1	jun 2021	erf		Polygoon
erf	123407	22 16:45, 1	jun 2021	erf		Polygoon
erf	123408	22 16:45, 1	jun 2021	erf		Polygoon
erf	123409	22 16:45, 1	jun 2021	erf		Polygoon
erf	123410	22 16:45, 1	jun 2021	erf		Polygoon
erf	123411	22 16:45, 1	jun 2021	erf		Polygoon
erf	123416	22 16:45, 1	jun 2021	erf		Polygoon
erf	123417	22 16:45, 1	jun 2021	erf		Polygoon
erf	123419	22 16:45, 1	jun 2021	erf		Polygoon
erf	123420	22 16:45, 1	jun 2021	erf		Polygoon
erf	123425	22 16:45, 1	jun 2021	erf		Polygoon
erf	123426	22 16:45, 1	jun 2021	erf		Polygoon
erf	123428	22 16:45, 1	jun 2021	erf		Polygoon
erf	123429	22 16:45, 1	jun 2021	erf		Polygoon
erf	123430	22 16:45, 1	jun 2021	erf		Polygoon
erf	123431	22 16:45, 1	jun 2021	erf		Polygoon
erf	123433	22 16:45, 1	jun 2021	erf		Polygoon
erf	123434	22 16:45, 1	jun 2021	erf		Polygoon
erf	123435	22 16:45, 1	jun 2021	erf		Polygoon
erf	123436	22 16:45, 1	jun 2021	erf		Polygoon
erf	123438	22 16:45, 1	jun 2021	erf		Polygoon
erf	123439	22 16:45, 1	jun 2021	erf		Polygoon
erf	123440	22 16:45, 1	jun 2021	erf		Polygoon
erf	123442	22 16:45, 1	jun 2021	erf		Polygoon
erf	123443	22 16:45, 1	jun 2021	erf		Polygoon
erf	123444	22 16:45, 1	jun 2021	erf		Polygoon
erf	123445	22 16:45, 1	jun 2021	erf		Polygoon
erf	123446	22 16:45, 1	jun 2021	erf		Polygoon
erf	123448	22 16:45, 1	jun 2021	erf		Polygoon
erf	123449	22 16:45, 1	jun 2021	erf		Polygoon
erf	123450	22 16:45, 1	jun 2021	erf		Polygoon
erf	123451	22 16:45, 1	jun 2021	erf		Polygoon
erf	123452	22 16:45, 1	jun 2021	erf		Polygoon
erf	123453	22 16:45, 1	jun 2021	erf		Polygoon
erf	123454	22 16:45, 1	jun 2021	erf		Polygoon
erf	123455	22 16:45, 1	jun 2021	erf		Polygoon

## Invoergegevens van het model Gaffelstraat

Model: Ontwikkelingslocatie Gaffelstraat  
Purmerend - Purmerend

Groep: (hoofdgroep)

Lijst van Bodemgebieden, voor rekenmethode Wegverkeerslawaai - RMG-2012, wegverkeer

Groep	X-1	Y-1	Vormpunten	Omtrek	Oppervlak	Min.lengte
erf	127654,93	501893,73	10	57,05	44,44	0,13
erf	127348,50	501826,10	7	28,53	48,50	2,75
erf	127586,14	501940,33	6	18,87	7,51	0,21
erf	127537,71	501917,10	25	123,96	53,44	1,23
erf	127654,93	501893,73	6	33,05	26,73	0,21
erf	127755,38	501931,22	11	57,83	33,24	0,85
erf	127567,34	501909,23	8	23,83	9,68	0,21
erf	127398,17	501811,74	28	131,00	352,55	2,15
erf	127607,43	501942,17	32	219,49	825,38	0,76
erf	127611,38	501818,30	19	99,92	100,48	0,90
erf	127446,70	501864,75	4	11,05	5,46	1,23
erf	127455,32	501858,11	4	17,53	9,25	1,23
erf	127578,54	501984,62	61	256,87	146,84	0,01
erf	127528,97	501845,80	4	14,67	6,33	1,00
erf	127603,79	501877,06	32	209,77	724,09	0,03
erf	127523,94	501923,82	16	77,47	45,98	0,63
erf	127658,63	501871,03	5	35,19	20,26	1,23
erf	127548,69	501878,40	8	23,50	9,60	0,21
erf	127716,28	501934,35	6	44,82	25,69	0,73
erf	127670,52	501826,27	4	6,43	2,08	0,89
erf	127530,79	501935,16	31	189,41	424,59	0,37
erf	127358,58	501842,76	7	28,53	48,57	2,75
erf	127495,94	501844,70	4	8,29	3,50	1,17
erf	127724,27	501877,33	14	51,39	29,37	0,35
erf	127435,74	501870,43	23	73,10	32,37	0,52
erf	127644,67	501925,49	48	238,76	173,71	0,03
erf	127738,86	501896,90	223	1134,97	2671,24	0,32
erf	127455,09	501976,18	30	121,00	304,95	0,01
erf	127424,79	501907,87	20	79,59	11,55	0,27
erf	127432,82	501956,85	205	448,07	431,80	0,01
erf	127562,04	501824,64	25	158,52	89,67	0,64
erf	127623,14	501965,54	13	64,22	159,09	2,34
erf	127452,12	501960,85	22	79,42	26,97	0,79
erf	127651,19	501936,23	4	26,44	20,40	1,78
erf	127726,13	501845,50	68	384,06	935,88	0,06
erf	127625,53	501933,54	6	43,27	55,94	2,99
erf	127433,10	501939,68	68	301,01	572,43	0,11
erf	127367,76	501852,62	7	28,50	48,44	2,75
erf	127544,11	501992,29	76	331,66	203,79	0,02
erf	127465,16	501853,61	4	17,44	9,19	1,23
erf	127567,34	501909,23	4	17,13	7,60	1,00
erf	127762,51	501981,53	14	47,44	27,02	0,60
erf	127313,92	501971,17	12	161,25	95,46	1,20
erf	127500,40	501888,24	12	67,53	32,26	0,47
erf	127702,77	501954,00	56	188,95	682,97	0,23
erf	127582,32	501933,99	4	16,85	7,57	1,02
erf	127467,37	501850,85	4	17,47	9,17	1,22
erf	127542,06	501947,85	9	36,23	41,35	0,99
erf	127409,72	501891,49	42	149,40	599,87	0,83
erf	127539,57	501984,41	17	184,01	111,78	1,07
erf	127553,62	501833,97	25	122,76	408,21	2,29
erf	127442,88	501930,28	36	230,74	147,29	0,30
erf	127482,71	501874,43	25	107,48	348,38	1,76
erf	127725,36	501881,38	11	57,29	44,54	0,19
erf	127606,34	501838,77	21	82,66	53,35	0,89
erf	127443,49	501917,23	15	72,18	92,62	0,03
erf	127357,47	501963,91	9	66,30	61,89	1,98
erf	127467,63	501920,36	5	13,97	5,00	0,80
erf	127315,50	501970,20	30	128,74	326,25	0,38
erf	127466,28	501980,83	44	169,62	100,62	0,81
erf	127569,97	502003,42	84	327,80	869,74	0,16
erf	127700,30	501840,09	17	118,91	70,53	0,25
erf	127562,50	501865,40	14	54,45	41,24	0,07

## Invoergegevens van het model Gaffelstraat

---

Model: Ontwikkelingslocatie Gaffelstraat  
Purmerend - Purmerend

Groep: (hoofdgroep)  
Lijst van Bodemgebieden, voor rekenmethode Wegverkeerslawaaai - RMG-2012, wegverkeer

Groep	Max.lengte	Bf
erf	20,20	0,50
erf	8,66	0,50
erf	8,42	0,50
erf	28,53	0,50
erf	14,51	0,50
erf	25,29	0,50
erf	10,70	0,50
erf	21,85	0,50
erf	42,95	0,50
erf	45,49	0,50
erf	4,24	0,50
erf	7,54	0,50
erf	72,08	0,50
erf	6,35	0,50
erf	24,55	0,50
erf	28,73	0,50
erf	16,36	0,50
erf	10,55	0,50
erf	21,38	0,50
erf	2,33	0,50
erf	54,50	0,50
erf	8,66	0,50
erf	2,97	0,50
erf	15,23	0,50
erf	32,80	0,50
erf	72,75	0,50
erf	86,77	0,50
erf	11,46	0,50
erf	39,52	0,50
erf	35,75	0,50
erf	38,42	0,50
erf	9,94	0,50
erf	36,25	0,50
erf	11,45	0,50
erf	50,78	0,50
erf	18,66	0,50
erf	35,75	0,50
erf	8,65	0,50
erf	19,73	0,50
erf	7,53	0,50
erf	7,57	0,50
erf	12,89	0,50
erf	40,92	0,50
erf	31,72	0,50
erf	39,10	0,50
erf	7,40	0,50
erf	7,53	0,50
erf	15,54	0,50
erf	13,63	0,50
erf	37,98	0,50
erf	13,98	0,50
erf	39,52	0,50
erf	12,04	0,50
erf	11,82	0,50
erf	36,62	0,50
erf	14,93	0,50
erf	31,17	0,50
erf	6,18	0,50
erf	24,03	0,50
erf	11,46	0,50
erf	21,68	0,50
erf	36,74	0,50
erf	9,77	0,50

## Invoergegevens van het model Gaffelstraat

Model: Ontwikkelingslocatie Gaffelstraat  
Purmerend - Purmerend

Groep: (hoofdgroep)  
Lijst van Bodemgebieden, voor rekenmethode Wegverkeerslawaaai - RMG-2012, wegverkeer

Groep	ItemID	Grp.ID	Datum	Naam	Omschr.	Vorm
erf	123456	22 16:45, 1	jun 2021	erf		Polygoon
erf	123457	22 16:45, 1	jun 2021	erf		Polygoon
erf	123458	22 16:45, 1	jun 2021	erf		Polygoon
erf	123459	22 16:45, 1	jun 2021	erf		Polygoon
erf	123460	22 16:45, 1	jun 2021	erf		Polygoon
erf	123461	22 16:45, 1	jun 2021	erf		Polygoon
erf	123463	22 16:45, 1	jun 2021	erf		Polygoon
erf	123464	22 16:45, 1	jun 2021	erf		Polygoon
erf	123465	22 16:45, 1	jun 2021	erf		Polygoon
erf	123466	22 16:45, 1	jun 2021	erf		Polygoon
erf	123467	22 16:45, 1	jun 2021	erf		Polygoon
erf	123468	22 16:45, 1	jun 2021	erf		Polygoon
erf	123469	22 16:45, 1	jun 2021	erf		Polygoon
erf	123470	22 16:45, 1	jun 2021	erf		Polygoon
erf	123473	22 16:45, 1	jun 2021	erf		Polygoon
erf	123474	22 16:45, 1	jun 2021	erf		Polygoon
erf	123475	22 16:45, 1	jun 2021	erf		Polygoon
erf	123476	22 16:45, 1	jun 2021	erf		Polygoon
erf	123480	22 16:45, 1	jun 2021	erf		Polygoon
erf	123482	22 16:45, 1	jun 2021	erf		Polygoon
erf	123483	22 16:45, 1	jun 2021	erf		Polygoon
erf	123485	22 16:45, 1	jun 2021	erf		Polygoon
erf	123486	22 16:45, 1	jun 2021	erf		Polygoon
erf	123487	22 16:45, 1	jun 2021	erf		Polygoon
erf	123488	22 16:45, 1	jun 2021	erf		Polygoon
erf	123489	22 16:45, 1	jun 2021	erf		Polygoon
erf	123492	22 16:45, 1	jun 2021	erf		Polygoon
erf	123493	22 16:45, 1	jun 2021	erf		Polygoon
erf	123494	22 16:45, 1	jun 2021	erf		Polygoon
erf	123499	22 16:45, 1	jun 2021	erf		Polygoon
erf	123501	22 16:45, 1	jun 2021	erf		Polygoon
erf	123503	22 16:45, 1	jun 2021	erf		Polygoon
erf	123504	22 16:45, 1	jun 2021	erf		Polygoon
erf	123505	22 16:45, 1	jun 2021	erf		Polygoon
erf	123507	22 16:45, 1	jun 2021	erf		Polygoon
erf	123508	22 16:45, 1	jun 2021	erf		Polygoon
erf	123509	22 16:45, 1	jun 2021	erf		Polygoon
erf	123510	22 16:45, 1	jun 2021	erf		Polygoon
erf	123511	22 16:45, 1	jun 2021	erf		Polygoon
erf	123514	22 16:45, 1	jun 2021	erf		Polygoon
erf	123515	22 16:45, 1	jun 2021	erf		Polygoon
erf	123516	22 16:45, 1	jun 2021	erf		Polygoon
erf	123517	22 16:45, 1	jun 2021	erf		Polygoon
erf	123518	22 16:45, 1	jun 2021	erf		Polygoon
erf	123519	22 16:45, 1	jun 2021	erf		Polygoon
erf	123521	22 16:45, 1	jun 2021	erf		Polygoon
erf	123522	22 16:45, 1	jun 2021	erf		Polygoon
erf	123524	22 16:45, 1	jun 2021	erf		Polygoon
erf	123525	22 16:45, 1	jun 2021	erf		Polygoon
erf	123526	22 16:45, 1	jun 2021	erf		Polygoon
erf	123527	22 16:45, 1	jun 2021	erf		Polygoon
erf	123529	22 16:45, 1	jun 2021	erf		Polygoon
erf	123530	22 16:45, 1	jun 2021	erf		Polygoon
erf	123532	22 16:45, 1	jun 2021	erf		Polygoon
erf	123533	22 16:45, 1	jun 2021	erf		Polygoon
erf	123534	22 16:45, 1	jun 2021	erf		Polygoon
erf	123535	22 16:45, 1	jun 2021	erf		Polygoon
erf	123537	22 16:45, 1	jun 2021	erf		Polygoon
erf	123538	22 16:45, 1	jun 2021	erf		Polygoon
erf	123539	22 16:45, 1	jun 2021	erf		Polygoon
erf	123541	22 16:45, 1	jun 2021	erf		Polygoon
erf	123542	22 16:45, 1	jun 2021	erf		Polygoon
erf	123543	22 16:45, 1	jun 2021	erf		Polygoon

## Invoergegevens van het model Gaffelstraat

Model: Ontwikkelingslocatie Gaffelstraat  
Purmerend - Purmerend

Groep: (hoofdgroep)

Lijst van Bodemgebieden, voor rekenmethode Wegverkeerslawaaï - RMG-2012, wegverkeer

Groep	X-1	Y-1	Vormpunten	Omtrek	Oppervlak	Min.lengte
erf	127452,94	501888,13	38	223,81	424,82	0,31
erf	127600,89	501931,34	12	59,67	41,53	1,48
erf	127552,80	502009,05	28	100,43	232,06	0,24
erf	127765,35	501969,92	14	33,68	19,01	0,32
erf	127671,45	501937,36	12	57,78	47,25	0,21
erf	127743,19	501911,06	16	75,99	45,33	0,91
erf	127451,00	501996,40	23	88,67	37,07	0,26
erf	127643,89	501961,32	18	108,73	79,41	0,21
erf	127611,99	501916,30	14	68,32	196,17	0,16
erf	127670,25	501884,22	27	162,90	315,05	0,69
erf	127434,31	501831,77	10	72,72	58,98	0,99
erf	127652,55	501823,51	23	94,61	64,78	0,90
erf	127408,33	501924,17	26	105,11	43,59	0,01
erf	127553,62	501940,83	22	111,20	121,09	0,05
erf	127465,85	501927,58	4	7,25	2,28	0,81
erf	127683,77	502007,59	30	122,50	100,93	0,21
erf	127610,47	501845,58	61	294,18	788,60	0,20
erf	127627,21	501858,03	14	81,09	297,14	0,42
erf	127503,25	501884,82	11	86,21	220,55	0,66
erf	127625,30	501945,35	6	43,13	55,58	2,97
erf	127557,95	501893,70	4	16,78	7,44	1,01
erf	127685,20	501955,82	4	6,42	2,07	0,88
erf	127515,47	501959,06	52	222,71	492,00	0,30
erf	127532,26	501851,24	8	24,09	9,80	0,21
erf	127576,84	501924,94	8	23,58	9,55	0,21
erf	127591,78	501867,72	27	130,04	349,09	0,06
erf	127477,80	502021,71	37	140,84	459,92	0,65
erf	127372,19	501867,99	6	19,64	24,96	2,04
erf	127629,71	501877,55	18	68,80	46,95	0,29
erf	127347,35	501818,89	6	19,01	22,94	2,23
erf	127681,53	501820,67	21	75,68	44,46	0,90
erf	127630,41	501807,84	4	6,40	2,08	0,90
erf	127413,29	501844,49	10	72,68	58,15	1,00
erf	127571,13	501804,27	34	248,27	878,33	0,64
erf	127722,70	501877,12	11	57,45	44,51	0,21
erf	127694,00	501864,95	19	68,40	48,42	0,20
erf	127575,05	501857,68	16	68,64	46,36	0,90
erf	127616,42	501855,43	5	39,01	27,39	1,53
erf	127506,27	501865,13	5	17,54	9,62	1,22
erf	127655,30	501986,95	54	286,40	715,46	0,21
erf	127557,88	501985,96	12	47,38	37,31	0,92
erf	127706,47	501814,92	12	99,47	387,15	0,21
erf	127477,42	501864,51	12	96,83	258,55	0,45
erf	127517,07	501966,22	36	167,55	239,50	0,08
erf	127373,19	501951,95	67	259,58	466,83	0,16
erf	127505,55	501966,59	21	72,49	23,86	0,79
erf	127719,94	501908,17	26	106,90	77,20	0,16
erf	127596,56	501959,26	52	302,68	495,56	0,20
erf	127522,57	501835,22	20	143,15	86,74	0,21
erf	127605,88	501946,61	10	47,60	46,29	0,21
erf	127480,39	501844,41	4	9,82	4,65	1,24
erf	127442,57	501815,60	31	126,85	331,91	0,01
erf	127597,43	501866,54	9	40,20	34,33	0,43
erf	127583,74	501837,22	9	75,42	40,60	1,07
erf	127364,30	501852,21	7	28,99	49,84	2,75
erf	127678,86	501932,92	4	27,11	20,81	1,76
erf	127367,78	501812,11	22	203,48	136,31	0,34
erf	127512,92	501873,73	10	31,39	18,03	0,62
erf	127461,02	501882,94	6	28,48	13,61	0,84
erf	127481,01	501935,58	21	92,68	42,82	0,71
erf	127697,76	501945,12	21	150,04	350,07	0,21
erf	127500,69	501855,90	8	15,52	7,69	0,12
erf	127693,89	502009,07	19	126,84	100,38	0,53



## Invoergegevens van het model Gaffelstraat

---

Model: Ontwikkelingslocatie Gaffelstraat  
Purmerend - Purmerend

Groep: (hoofdgroep)  
Lijst van Bodemgebieden, voor rekenmethode Wegverkeerslawaai - RMG-2012, wegverkeer

Groep	Max.lengte	Bf
erf	32,79	0,50
erf	12,01	0,50
erf	8,44	0,50
erf	6,43	0,50
erf	12,12	0,50
erf	27,23	0,50
erf	26,59	0,50
erf	14,92	0,50
erf	12,01	0,50
erf	22,45	0,50
erf	32,95	0,50
erf	38,46	0,50
erf	49,08	0,50
erf	29,51	0,50
erf	2,81	0,50
erf	27,14	0,50
erf	19,96	0,50
erf	14,20	0,50
erf	23,97	0,50
erf	18,57	0,50
erf	7,39	0,50
erf	2,33	0,50
erf	37,98	0,50
erf	10,84	0,50
erf	10,58	0,50
erf	11,37	0,50
erf	11,26	0,50
erf	4,64	0,50
erf	30,27	0,50
erf	4,62	0,50
erf	32,09	0,50
erf	2,30	0,50
erf	32,96	0,50
erf	38,42	0,50
erf	11,79	0,50
erf	30,31	0,50
erf	30,56	0,50
erf	17,95	0,50
erf	7,51	0,50
erf	32,14	0,50
erf	9,88	0,50
erf	36,74	0,50
erf	42,89	0,50
erf	32,80	0,50
erf	30,28	0,50
erf	32,77	0,50
erf	28,22	0,50
erf	26,51	0,50
erf	58,53	0,50
erf	14,57	0,50
erf	3,63	0,50
erf	21,97	0,50
erf	12,51	0,50
erf	36,60	0,50
erf	8,90	0,50
erf	11,80	0,50
erf	50,03	0,50
erf	7,52	0,50
erf	7,29	0,50
erf	42,89	0,50
erf	22,66	0,50
erf	3,38	0,50
erf	39,10	0,50

## Invoergegevens van het model Gaffelstraat

Model: Ontwikkelingslocatie Gaffelstraat  
Purmerend - Purmerend

Groep: (hoofdgroep)  
Lijst van Bodemgebieden, voor rekenmethode Wegverkeerslawaai - RMG-2012, wegverkeer

Groep	ItemID	Grp.ID	Datum	Naam	Omschr.	Vorm
erf	123544	22 16:45, 1	jun 2021	erf		Polygoon
erf	123545	22 16:45, 1	jun 2021	erf		Polygoon
erf	123546	22 16:45, 1	jun 2021	erf		Polygoon
erf	123548	22 16:45, 1	jun 2021	erf		Polygoon
erf	123549	22 16:45, 1	jun 2021	erf		Polygoon
erf	123550	22 16:45, 1	jun 2021	erf		Polygoon
erf	123551	22 16:45, 1	jun 2021	erf		Polygoon
erf	123552	22 16:45, 1	jun 2021	erf		Polygoon
erf	123563	22 16:45, 1	jun 2021	erf		Polygoon
erf	123787	22 16:45, 1	jun 2021	erf		Polygoon
erf	123797	22 16:45, 1	jun 2021	erf		Polygoon
erf	123801	22 16:45, 1	jun 2021	erf		Polygoon
erf	123811	22 16:45, 1	jun 2021	erf		Polygoon
erf	123815	22 16:45, 1	jun 2021	erf		Polygoon
erf	123816	22 16:45, 1	jun 2021	erf		Polygoon
erf	123821	22 16:45, 1	jun 2021	erf		Polygoon
erf	123825	22 16:45, 1	jun 2021	erf		Polygoon
erf	123826	22 16:45, 1	jun 2021	erf		Polygoon
erf	123832	22 16:45, 1	jun 2021	erf		Polygoon
erf	123847	22 16:45, 1	jun 2021	erf		Polygoon
erf	123850	22 16:45, 1	jun 2021	erf		Polygoon
erf	123852	22 16:45, 1	jun 2021	erf		Polygoon
erf	123854	22 16:45, 1	jun 2021	erf		Polygoon
erf	123857	22 16:45, 1	jun 2021	erf		Polygoon
erf	123861	22 16:45, 1	jun 2021	erf		Polygoon
erf	123864	22 16:45, 1	jun 2021	erf		Polygoon
erf	123865	22 16:45, 1	jun 2021	erf		Polygoon
erf	123867	22 16:45, 1	jun 2021	erf		Polygoon
erf	123869	22 16:45, 1	jun 2021	erf		Polygoon
erf	123872	22 16:45, 1	jun 2021	erf		Polygoon
erf	123874	22 16:45, 1	jun 2021	erf		Polygoon
erf	123887	22 16:45, 1	jun 2021	erf		Polygoon
erf	123889	22 16:45, 1	jun 2021	erf		Polygoon
erf	123891	22 16:45, 1	jun 2021	erf		Polygoon
erf	123894	22 16:45, 1	jun 2021	erf		Polygoon
erf	123897	22 16:45, 1	jun 2021	erf		Polygoon
erf	123905	22 16:45, 1	jun 2021	erf		Polygoon
erf	123919	22 16:45, 1	jun 2021	erf		Polygoon
erf	123938	22 16:45, 1	jun 2021	erf		Polygoon
erf	123939	22 16:45, 1	jun 2021	erf		Polygoon
erf	123941	22 16:45, 1	jun 2021	erf		Polygoon
erf	123950	22 16:45, 1	jun 2021	erf		Polygoon
erf	123956	22 16:45, 1	jun 2021	erf		Polygoon
erf	123964	22 16:45, 1	jun 2021	erf		Polygoon
erf	129507	22 16:46, 1	jun 2021	erf		Polygoon
erf	129510	22 16:46, 1	jun 2021	erf		Polygoon
erf	129513	22 16:46, 1	jun 2021	erf		Polygoon
erf	129515	22 16:46, 1	jun 2021	erf		Polygoon
erf	129517	22 16:46, 1	jun 2021	erf		Polygoon
erf	129519	22 16:46, 1	jun 2021	erf		Polygoon
erf	129522	22 16:46, 1	jun 2021	erf		Polygoon
erf	129524	22 16:46, 1	jun 2021	erf		Polygoon
erf	129535	22 16:46, 1	jun 2021	erf		Polygoon
erf	129538	22 16:46, 1	jun 2021	erf		Polygoon
erf	129539	22 16:46, 1	jun 2021	erf		Polygoon
erf	129541	22 16:46, 1	jun 2021	erf		Polygoon
erf	129542	22 16:46, 1	jun 2021	erf		Polygoon
erf	129543	22 16:46, 1	jun 2021	erf		Polygoon
erf	129544	22 16:46, 1	jun 2021	erf		Polygoon
erf	129547	22 16:46, 1	jun 2021	erf		Polygoon
erf	129548	22 16:46, 1	jun 2021	erf		Polygoon
erf	129549	22 16:46, 1	jun 2021	erf		Polygoon
erf	129550	22 16:46, 1	jun 2021	erf		Polygoon

## Invoergegevens van het model Gaffelstraat

Model: Ontwikkelingslocatie Gaffelstraat  
Purmerend - Purmerend

Groep: (hoofdgroep)

Lijst van Bodemgebieden, voor rekenmethode Wegverkeerslawaai - RMG-2012, wegverkeer

Groep	X-1	Y-1	Vormpunten	Omtrek	Oppervlak	Min.lengte
erf	127572,88	501918,39	4	17,28	7,56	0,98
erf	127660,11	502000,76	6	6,44	2,09	0,78
erf	127486,70	501910,00	6	11,06	5,50	0,23
erf	127553,20	501868,63	4	5,25	1,65	1,04
erf	127522,57	501835,22	8	27,44	9,38	0,41
erf	127481,78	501964,92	15	85,47	44,25	0,01
erf	127610,02	501953,48	14	55,56	38,73	0,77
erf	127557,95	501893,70	8	23,58	9,69	0,21
erf	127605,88	501946,61	11	47,60	46,29	0,21
erf	127585,30	501810,53	10	45,60	25,68	0,92
erf	127433,47	501787,47	29	125,23	338,97	0,01
erf	127683,52	501780,45	4	6,43	2,10	0,90
erf	127362,87	501620,14	14	167,96	99,02	1,17
erf	127366,44	501728,74	5	26,00	17,93	1,56
erf	127374,18	501586,69	14	191,53	118,13	0,56
erf	127400,91	501717,65	46	192,92	701,63	0,01
erf	127390,24	501763,47	19	94,82	95,33	0,01
erf	127354,33	501704,15	15	94,85	94,20	0,08
erf	127379,11	501702,23	53	215,96	599,46	2,13
erf	127370,51	501688,01	10	108,04	76,26	1,40
erf	127374,68	501634,95	8	103,90	285,30	3,10
erf	127684,77	501784,19	9	39,54	27,69	1,51
erf	127427,31	501777,27	14	100,29	71,92	0,01
erf	127439,21	501753,09	21	116,24	75,25	0,01
erf	127336,20	501672,87	14	44,15	76,62	0,56
erf	127354,03	501664,45	8	26,87	41,35	0,01
erf	127472,25	501805,94	19	150,77	88,65	0,54
erf	127613,31	501793,62	8	50,35	28,40	0,05
erf	127427,31	501777,27	10	72,83	59,46	1,04
erf	127367,78	501812,11	10	72,85	59,16	1,03
erf	127683,52	501780,45	133	318,67	322,05	0,09
erf	127367,02	501679,49	61	222,39	676,24	0,01
erf	127394,20	501746,89	46	194,98	647,09	0,01
erf	127441,54	501805,28	14	91,59	65,53	0,82
erf	127621,46	501788,69	74	479,24	1926,63	0,05
erf	127374,22	501741,65	5	25,90	17,74	1,55
erf	127672,79	501811,92	7	53,31	50,45	2,05
erf	127428,27	501775,48	9	103,64	313,08	1,35
erf	127417,66	501766,13	6	107,47	74,68	1,42
erf	127314,40	501649,49	145	690,56	1703,42	0,01
erf	127331,09	501775,28	55	313,27	740,67	0,01
erf	127397,58	501684,29	16	116,35	76,20	0,01
erf	127350,54	501740,49	4	4,68	1,36	1,05
erf	127360,76	501800,58	5	93,83	67,03	0,14
erf	127218,36	502084,90	127	730,00	2683,80	0,01
erf	127160,98	502105,92	125	723,98	2667,55	0,01
erf	127175,72	502036,85	108	517,56	1441,67	0,01
erf	127184,97	502145,59	9	28,63	39,01	0,25
erf	127203,59	502165,92	36	157,04	214,77	0,35
erf	127221,90	502090,46	125	723,98	2667,59	0,01
erf	127152,96	502050,50	113	517,56	1441,67	0,01
erf	127164,19	502135,74	61	391,20	1323,49	0,01
erf	127182,59	502032,72	122	524,62	1446,54	0,01
erf	127164,87	502059,77	130	532,07	1432,79	0,01
erf	127127,94	502064,42	126	528,94	1437,07	0,01
erf	127214,82	502008,59	24	141,87	106,37	0,07
erf	127143,76	502056,02	130	532,09	1438,31	0,01
erf	127170,41	502100,19	60	330,15	1303,53	0,01
erf	127218,47	502085,00	54	311,38	1325,53	0,01
erf	127750,61	502024,88	56	276,26	548,90	0,89
erf	127735,94	502051,56	57	276,25	532,08	0,89
erf	127595,60	502060,67	93	466,40	887,10	0,20
erf	127590,85	502059,48	18	56,88	34,26	0,95

## Invoergegevens van het model Gaffelstraat

---

Model: Ontwikkelingslocatie Gaffelstraat  
Purmerend - Purmerend

Groep: (hoofdgroep)  
Lijst van Bodemgebieden, voor rekenmethode Wegverkeerslawaai - RMG-2012, wegverkeer

Groep	Max.lengte	Bf
erf	7,65	0,50
erf	1,53	0,50
erf	4,24	0,50
erf	1,58	0,50
erf	12,31	0,50
erf	33,38	0,50
erf	9,79	0,50
erf	10,55	0,50
erf	14,57	0,50
erf	21,56	0,50
erf	21,84	0,50
erf	2,31	0,50
erf	37,65	0,50
erf	11,44	0,50
erf	40,11	0,50
erf	34,30	0,50
erf	33,16	0,50
erf	43,46	0,50
erf	22,13	0,50
erf	52,60	0,50
erf	28,50	0,50
erf	10,28	0,50
erf	21,84	0,50
erf	51,80	0,50
erf	5,67	0,50
erf	8,66	0,50
erf	40,13	0,50
erf	23,88	0,50
erf	32,99	0,50
erf	32,96	0,50
erf	77,32	0,50
erf	34,71	0,50
erf	33,48	0,50
erf	21,97	0,50
erf	38,21	0,50
erf	11,39	0,50
erf	24,60	0,50
erf	40,00	0,50
erf	34,30	0,50
erf	44,66	0,50
erf	45,42	0,50
erf	44,20	0,50
erf	1,30	0,50
erf	45,42	0,50
erf	80,53	0,50
erf	80,53	0,50
erf	56,23	0,50
erf	8,86	0,50
erf	51,22	0,50
erf	80,53	0,50
erf	56,23	0,50
erf	80,53	0,50
erf	56,23	0,50
erf	56,23	0,50
erf	56,23	0,50
erf	32,60	0,50
erf	56,23	0,50
erf	55,68	0,50
erf	81,84	0,50
erf	46,38	0,50
erf	46,38	0,50
erf	43,68	0,50
erf	8,52	0,50

## Invoergegevens van het model Gaffelstraat

---

Model: Ontwikkelingslocatie Gaffelstraat  
Purmerend - Purmerend

Groep: (hoofdgroep)  
Lijst van Bodemgebieden, voor rekenmethode Wegverkeerslawaaai - RMG-2012, wegverkeer

Groep	ItemID	Grp.ID	Datum	Naam	Omschr.	Vorm
erf	129551	22 16:46, 1	jun 2021	erf		Polygoon
erf	129552	22 16:46, 1	jun 2021	erf		Polygoon
erf	129553	22 16:46, 1	jun 2021	erf		Polygoon
erf	129554	22 16:46, 1	jun 2021	erf		Polygoon
erf	129555	22 16:46, 1	jun 2021	erf		Polygoon
erf	129556	22 16:46, 1	jun 2021	erf		Polygoon
erf	129559	22 16:46, 1	jun 2021	erf		Polygoon
erf	129560	22 16:46, 1	jun 2021	erf		Polygoon
erf	129561	22 16:46, 1	jun 2021	erf		Polygoon
erf	129562	22 16:46, 1	jun 2021	erf		Polygoon
erf	129563	22 16:46, 1	jun 2021	erf		Polygoon
erf	129564	22 16:46, 1	jun 2021	erf		Polygoon
erf	129567	22 16:46, 1	jun 2021	erf		Polygoon
erf	129568	22 16:46, 1	jun 2021	erf		Polygoon
erf	129569	22 16:46, 1	jun 2021	erf		Polygoon
erf	129570	22 16:46, 1	jun 2021	erf		Polygoon
erf	129571	22 16:46, 1	jun 2021	erf		Polygoon
erf	129572	22 16:46, 1	jun 2021	erf		Polygoon
erf	129574	22 16:46, 1	jun 2021	erf		Polygoon
erf	129576	22 16:46, 1	jun 2021	erf		Polygoon
erf	129577	22 16:46, 1	jun 2021	erf		Polygoon
erf	129578	22 16:46, 1	jun 2021	erf		Polygoon
erf	129581	22 16:46, 1	jun 2021	erf		Polygoon
erf	129583	22 16:46, 1	jun 2021	erf		Polygoon
erf	129586	22 16:46, 1	jun 2021	erf		Polygoon
erf	129587	22 16:46, 1	jun 2021	erf		Polygoon
erf	129589	22 16:46, 1	jun 2021	erf		Polygoon
erf	129590	22 16:46, 1	jun 2021	erf		Polygoon
erf	129591	22 16:46, 1	jun 2021	erf		Polygoon
erf	129593	22 16:46, 1	jun 2021	erf		Polygoon
erf	129594	22 16:46, 1	jun 2021	erf		Polygoon
erf	129596	22 16:46, 1	jun 2021	erf		Polygoon
erf	129599	22 16:46, 1	jun 2021	erf		Polygoon
erf	129600	22 16:46, 1	jun 2021	erf		Polygoon
erf	129601	22 16:46, 1	jun 2021	erf		Polygoon
erf	129602	22 16:46, 1	jun 2021	erf		Polygoon
erf	129604	22 16:46, 1	jun 2021	erf		Polygoon
erf	129605	22 16:46, 1	jun 2021	erf		Polygoon
erf	129606	22 16:46, 1	jun 2021	erf		Polygoon
erf	129610	22 16:46, 1	jun 2021	erf		Polygoon
erf	129613	22 16:46, 1	jun 2021	erf		Polygoon
erf	129616	22 16:46, 1	jun 2021	erf		Polygoon
erf	129618	22 16:46, 1	jun 2021	erf		Polygoon
erf	129623	22 16:46, 1	jun 2021	erf		Polygoon
erf	129626	22 16:46, 1	jun 2021	erf		Polygoon
erf	129630	22 16:46, 1	jun 2021	erf		Polygoon
erf	129646	22 16:46, 1	jun 2021	erf		Polygoon
erf	129647	22 16:46, 1	jun 2021	erf		Polygoon
erf	129650	22 16:46, 1	jun 2021	erf		Polygoon
erf	129652	22 16:46, 1	jun 2021	erf		Polygoon
erf	129654	22 16:46, 1	jun 2021	erf		Polygoon
erf	129655	22 16:46, 1	jun 2021	erf		Polygoon
erf	129656	22 16:46, 1	jun 2021	erf		Polygoon
erf	129658	22 16:46, 1	jun 2021	erf		Polygoon
erf	129660	22 16:46, 1	jun 2021	erf		Polygoon
erf	129664	22 16:46, 1	jun 2021	erf		Polygoon
erf	129668	22 16:46, 1	jun 2021	erf		Polygoon
erf	129673	22 16:46, 1	jun 2021	erf		Polygoon
erf	129678	22 16:46, 1	jun 2021	erf		Polygoon
erf	129680	22 16:46, 1	jun 2021	erf		Polygoon
erf	129686	22 16:46, 1	jun 2021	erf		Polygoon
erf	129687	22 16:46, 1	jun 2021	erf		Polygoon
erf	129693	22 16:46, 1	jun 2021	erf		Polygoon

## Invoergegevens van het model Gaffelstraat

Model: Ontwikkelingslocatie Gaffelstraat  
Purmerend - Purmerend

Groep: (hoofdgroep)  
Lijst van Bodemgebieden, voor rekenmethode Wegverkeerslawaaï - RMG-2012, wegverkeer

Groep	X-1	Y-1	Vormpunten	Omtrek	Oppervlak	Min.lengte
erf	127714,01	502098,17	5	3,71	0,47	0,12
erf	127714,30	502098,24	4	5,02	1,49	0,95
erf	127734,10	502104,54	8	42,36	6,26	0,29
erf	127734,10	502104,54	13	44,90	30,74	0,12
erf	127740,08	502104,57	4	6,10	2,33	1,50
erf	127577,26	502053,81	17	56,88	34,26	0,95
erf	127642,32	502098,69	52	185,85	36,46	0,09
erf	127581,17	502088,49	10	58,74	24,35	0,07
erf	127646,66	502080,91	12	60,84	6,59	0,04
erf	127621,23	502083,66	4	8,41	3,56	1,16
erf	127624,39	502070,92	4	22,90	12,25	1,19
erf	127618,30	502337,89	8	60,96	44,63	1,51
erf	127679,68	502356,00	12	49,32	69,33	0,13
erf	127664,14	502275,48	11	54,49	40,32	0,01
erf	127655,11	502331,42	6	7,32	0,70	0,18
erf	127696,65	502202,40	10	60,89	42,75	0,21
erf	127634,37	502216,53	83	402,02	980,87	0,88
erf	127600,83	502313,98	36	199,40	467,79	1,37
erf	127620,32	502273,50	24	110,09	66,09	0,01
erf	127625,08	502321,06	20	88,43	271,64	2,31
erf	127576,89	502380,18	60	216,26	855,12	0,01
erf	127696,39	502295,00	14	91,46	371,42	0,99
erf	127582,62	502138,94	9	42,05	19,45	0,10
erf	127659,49	502323,88	9	23,73	20,79	0,06
erf	127697,32	502224,33	52	273,87	167,75	0,01
erf	127592,03	502196,88	8	49,44	33,91	1,46
erf	127608,38	502232,24	16	106,42	75,80	1,45
erf	127689,60	502379,37	3	2,87	0,27	0,47
erf	127640,60	502269,58	22	82,22	48,52	0,72
erf	127607,31	502369,48	29	196,60	370,70	0,01
erf	127573,34	502266,80	17	117,79	82,74	0,21
erf	127675,86	502374,61	8	49,96	72,10	0,06
erf	127617,78	502289,49	13	56,98	86,50	1,99
erf	127694,62	502231,92	28	107,32	164,00	1,52
erf	127671,92	502206,41	37	146,05	322,73	0,06
erf	127573,00	502192,22	17	80,05	273,98	2,05
erf	127657,92	502260,63	25	104,08	258,82	2,26
erf	127540,91	502183,04	59	309,94	587,60	0,10
erf	127640,60	502269,58	48	204,76	496,46	0,42
erf	127659,49	502323,88	4	17,88	8,02	1,00
erf	127691,85	502356,80	4	17,45	7,73	1,00
erf	127563,72	502211,51	39	157,89	95,61	0,10
erf	127570,66	502428,13	13	46,17	33,75	0,20
erf	127571,26	502242,81	44	176,10	628,05	0,79
erf	127606,55	502416,20	70	381,53	771,78	1,63
erf	127625,67	502331,73	22	85,14	212,05	0,01
erf	127635,97	502226,92	33	116,09	80,65	0,19
erf	127659,77	502322,64	4	18,25	8,51	1,05
erf	127563,28	502303,44	14	104,09	113,95	1,52
erf	127685,63	502380,17	13	107,31	109,62	1,71
erf	127631,20	502322,57	32	132,91	78,79	1,21
erf	127555,88	502248,46	20	66,77	39,09	0,60
erf	127535,88	502234,10	16	119,99	144,24	0,55
erf	127600,18	502388,71	26	110,46	81,59	1,44
erf	127559,08	502230,41	13	43,96	25,32	0,60
erf	127671,90	502249,17	20	99,54	317,92	0,16
erf	127558,81	502434,36	13	41,76	30,04	0,76
erf	127652,03	502300,03	11	54,30	38,33	0,01
erf	127632,52	502303,97	21	61,31	45,06	0,10
erf	127542,62	502190,81	7	56,53	116,47	5,00
erf	127588,53	502390,45	47	198,27	702,18	1,62
erf	127656,12	502240,03	19	124,35	493,18	1,44
erf	127627,68	502234,01	39	153,32	551,88	0,01

## Invoergegevens van het model Gaffelstraat

---

Model: Ontwikkelingslocatie Gaffelstraat  
Purmerend - Purmerend

Groep: (hoofdgroep)  
Lijst van Bodemgebieden, voor rekenmethode Wegverkeerslawaai - RMG-2012, wegverkeer

Groep	Max.lengte	Bf
erf	1,56	0,50
erf	1,54	0,50
erf	18,15	0,50
erf	18,15	0,50
erf	1,55	0,50
erf	8,52	0,50
erf	31,86	0,50
erf	28,54	0,50
erf	11,52	0,50
erf	3,05	0,50
erf	10,26	0,50
erf	28,95	0,50
erf	10,41	0,50
erf	22,37	0,50
erf	2,17	0,50
erf	25,73	0,50
erf	49,59	0,50
erf	34,98	0,50
erf	18,43	0,50
erf	10,65	0,50
erf	10,84	0,50
erf	19,50	0,50
erf	20,06	0,50
erf	8,37	0,50
erf	30,13	0,50
erf	18,03	0,50
erf	23,03	0,50
erf	1,21	0,50
erf	9,28	0,50
erf	47,63	0,50
erf	28,72	0,50
erf	13,88	0,50
erf	17,46	0,50
erf	24,08	0,50
erf	17,54	0,50
erf	10,36	0,50
erf	10,65	0,50
erf	54,43	0,50
erf	18,43	0,50
erf	7,93	0,50
erf	7,74	0,50
erf	11,55	0,50
erf	10,72	0,50
erf	10,42	0,50
erf	80,52	0,50
erf	8,96	0,50
erf	21,17	0,50
erf	8,07	0,50
erf	39,67	0,50
erf	22,86	0,50
erf	10,65	0,50
erf	7,06	0,50
erf	28,78	0,50
erf	10,02	0,50
erf	7,07	0,50
erf	23,06	0,50
erf	5,99	0,50
erf	22,33	0,50
erf	8,82	0,50
erf	23,28	0,50
erf	10,72	0,50
erf	30,13	0,50
erf	9,95	0,50

## Invoergegevens van het model Gaffelstraat

Model: Ontwikkelingslocatie Gaffelstraat  
Purmerend - Purmerend

Groep: (hoofdgroep)  
Lijst van Bodemgebieden, voor rekenmethode Wegverkeerslawaai - RMG-2012, wegverkeer

Groep	ItemID	Grp.ID	Datum	Naam	Omschr.	Vorm
erf	129699	22 16:46, 1 jun 2021	erf			Polygoon
erf	129704	22 16:46, 1 jun 2021	erf			Polygoon
erf	129712	22 16:46, 1 jun 2021	erf			Polygoon
erf	129724	22 16:46, 1 jun 2021	erf			Polygoon
erf	129726	22 16:46, 1 jun 2021	erf			Polygoon
erf	129728	22 16:46, 1 jun 2021	erf			Polygoon
erf	129729	22 16:46, 1 jun 2021	erf			Polygoon
erf	129736	22 16:46, 1 jun 2021	erf			Polygoon
erf	129738	22 16:46, 1 jun 2021	erf			Polygoon
erf	129744	22 16:46, 1 jun 2021	erf			Polygoon
erf	129750	22 16:46, 1 jun 2021	erf			Polygoon
erf	129751	22 16:46, 1 jun 2021	erf			Polygoon
erf	129753	22 16:46, 1 jun 2021	erf			Polygoon
erf	129754	22 16:46, 1 jun 2021	erf			Polygoon
erf	129758	22 16:46, 1 jun 2021	erf			Polygoon
erf	129784	22 16:46, 1 jun 2021	erf			Polygoon
erf	129786	22 16:46, 1 jun 2021	erf			Polygoon
erf	130736	22 16:46, 1 jun 2021	erf			Polygoon
erf	130737	22 16:46, 1 jun 2021	erf			Polygoon
erf	130740	22 16:46, 1 jun 2021	erf			Polygoon
erf	130747	22 16:46, 1 jun 2021	erf			Polygoon
erf	130748	22 16:46, 1 jun 2021	erf			Polygoon
erf	130749	22 16:46, 1 jun 2021	erf			Polygoon
erf	130750	22 16:46, 1 jun 2021	erf			Polygoon
erf	130751	22 16:46, 1 jun 2021	erf			Polygoon
erf	130752	22 16:46, 1 jun 2021	erf			Polygoon
erf	130754	22 16:46, 1 jun 2021	erf			Polygoon
erf	130755	22 16:46, 1 jun 2021	erf			Polygoon
erf	130756	22 16:46, 1 jun 2021	erf			Polygoon
erf	130763	22 16:46, 1 jun 2021	erf			Polygoon
erf	130779	22 16:46, 1 jun 2021	erf			Polygoon
erf	130780	22 16:46, 1 jun 2021	erf			Polygoon
erf	130781	22 16:46, 1 jun 2021	erf			Polygoon
erf	130782	22 16:46, 1 jun 2021	erf			Polygoon
erf	130786	22 16:46, 1 jun 2021	erf			Polygoon
erf	130797	22 16:46, 1 jun 2021	erf			Polygoon
erf	130801	22 16:46, 1 jun 2021	erf			Polygoon
erf	130809	22 16:46, 1 jun 2021	erf			Polygoon
erf	130810	22 16:46, 1 jun 2021	erf			Polygoon
erf	130811	22 16:46, 1 jun 2021	erf			Polygoon
erf	130816	22 16:46, 1 jun 2021	erf			Polygoon
erf	130818	22 16:46, 1 jun 2021	erf			Polygoon
erf	130819	22 16:46, 1 jun 2021	erf			Polygoon
erf	130821	22 16:46, 1 jun 2021	erf			Polygoon
erf	130822	22 16:46, 1 jun 2021	erf			Polygoon
erf	130824	22 16:46, 1 jun 2021	erf			Polygoon
erf	130825	22 16:46, 1 jun 2021	erf			Polygoon
erf	130826	22 16:46, 1 jun 2021	erf			Polygoon
erf	130827	22 16:46, 1 jun 2021	erf			Polygoon
erf	130832	22 16:46, 1 jun 2021	erf			Polygoon
erf	130833	22 16:46, 1 jun 2021	erf			Polygoon
erf	130834	22 16:46, 1 jun 2021	erf			Polygoon
erf	130836	22 16:46, 1 jun 2021	erf			Polygoon
erf	130837	22 16:46, 1 jun 2021	erf			Polygoon
erf	130838	22 16:46, 1 jun 2021	erf			Polygoon
erf	130839	22 16:46, 1 jun 2021	erf			Polygoon
erf	130841	22 16:46, 1 jun 2021	erf			Polygoon
erf	130842	22 16:46, 1 jun 2021	erf			Polygoon
erf	130843	22 16:46, 1 jun 2021	erf			Polygoon
erf	130849	22 16:46, 1 jun 2021	erf			Polygoon
erf	130850	22 16:46, 1 jun 2021	erf			Polygoon
erf	130857	22 16:46, 1 jun 2021	erf			Polygoon
erf	130860	22 16:46, 1 jun 2021	erf			Polygoon



## Invoergegevens van het model Gaffelstraat

Model: Ontwikkelingslocatie Gaffelstraat  
Purmerend - Purmerend

Groep: (hoofdgroep)

Lijst van Bodemgebieden, voor rekenmethode Wegverkeerslawaaï - RMG-2012, wegverkeer

Groep	X-1	Y-1	Vormpunten	Omtrek	Oppervlak	Min.lengte
erf	127637,62	502286,85	26	99,17	275,84	0,01
erf	127687,13	502374,91	12	72,84	308,15	0,06
erf	127658,46	502332,26	15	42,65	62,67	0,06
erf	127684,20	502326,43	9	82,91	330,99	3,42
erf	127623,37	502209,87	84	408,86	961,11	0,88
erf	127704,35	502345,38	6	32,31	65,23	3,98
erf	127697,41	502333,92	5	56,11	196,19	7,40
erf	127615,24	502242,87	41	162,01	527,16	0,01
erf	127660,78	502243,86	23	133,34	455,77	1,44
erf	127672,76	502218,28	53	273,87	167,75	0,01
erf	127625,91	502268,62	28	110,22	65,82	0,01
erf	127620,36	502278,53	52	208,62	488,74	0,42
erf	127699,76	502224,90	38	141,33	321,00	0,06
erf	127656,21	502210,93	85	408,85	950,33	0,88
erf	127703,98	502269,30	15	97,76	101,50	1,48
erf	127694,62	502209,83	34	123,99	320,22	0,06
erf	127638,37	502188,06	87	413,68	936,56	0,88
erf	127491,06	502363,77	48	155,61	116,64	0,94
erf	127493,54	502364,38	53	202,38	687,05	0,90
erf	127509,59	502368,34	53	202,37	671,16	0,90
erf	127501,94	502364,88	46	155,61	116,64	0,94
erf	127456,86	502341,67	64	245,06	888,00	0,24
erf	127409,61	502419,78	124	466,22	1271,74	0,01
erf	127446,69	502247,80	76	300,87	188,89	0,39
erf	127454,87	502261,44	113	576,11	1695,75	0,48
erf	127546,82	502363,84	58	212,32	774,62	0,01
erf	127450,78	502254,61	114	576,11	1673,93	0,48
erf	127506,81	502366,08	57	212,32	761,59	0,01
erf	127396,58	502469,52	125	473,67	1250,53	0,01
erf	127452,45	502176,34	27	182,11	299,16	0,69
erf	127215,89	502175,28	70	367,01	1269,82	0,01
erf	127437,34	502207,81	26	92,06	272,78	0,05
erf	127480,24	502120,01	95	346,41	712,35	0,11
erf	127443,34	502396,48	53	202,22	686,76	0,29
erf	127257,75	502149,97	66	359,54	1269,32	0,01
erf	127419,45	502481,80	101	433,62	1175,70	0,23
erf	127364,98	502140,78	65	319,03	746,49	0,01
erf	127396,58	502469,52	125	464,60	1216,57	0,01
erf	127493,83	502259,56	117	582,55	1642,45	0,48
erf	127419,45	502481,80	95	420,11	1124,45	0,24
erf	127268,80	502168,22	63	336,05	1127,76	0,01
erf	127502,12	502467,71	58	254,99	1087,37	0,59
erf	127440,93	502385,47	79	391,53	927,72	0,04
erf	127467,05	502435,65	14	41,73	29,75	0,77
erf	127450,54	502411,33	25	71,18	52,32	0,29
erf	127471,34	502442,75	61	257,42	1075,87	0,54
erf	127444,85	502401,96	83	397,23	920,31	0,04
erf	127453,64	502475,62	91	420,11	1114,07	0,24
erf	127352,57	502038,33	59	327,28	738,43	0,42
erf	127327,27	502037,98	60	339,24	727,76	0,42
erf	127261,01	502309,86	168	983,28	5383,15	0,04
erf	127470,75	502503,97	105	458,93	1086,47	0,01
erf	127419,59	502441,16	158	565,05	1136,87	0,01
erf	127455,42	502478,56	123	527,92	1096,78	0,01
erf	127269,84	502160,18	91	451,98	1198,85	0,06
erf	127303,52	502200,64	178	791,18	1896,08	0,01
erf	127269,13	502102,81	104	448,78	1198,71	0,01
erf	127261,01	502309,86	154	983,74	5382,54	0,04
erf	127204,36	502171,44	70	359,54	1269,34	0,01
erf	127453,37	502475,17	69	283,43	542,39	0,01
erf	127425,32	502469,16	48	191,02	549,15	0,24
erf	127264,86	502098,82	6	57,82	41,81	1,47
erf	127278,55	502071,49	100	441,78	1209,51	0,01

## Invoergegevens van het model Gaffelstraat

---

Model: Ontwikkelingslocatie Gaffelstraat  
Purmerend - Purmerend

Groep: (hoofdgroep)

Lijst van Bodemgebieden, voor rekenmethode Wegverkeerslawaai - RMG-2012, wegverkeer

Groep	Max.lengte	Bf
erf	9,28	0,50
erf	22,86	0,50
erf	8,37	0,50
erf	17,37	0,50
erf	49,59	0,50
erf	8,19	0,50
erf	14,80	0,50
erf	9,95	0,50
erf	30,13	0,50
erf	30,13	0,50
erf	18,43	0,50
erf	18,43	0,50
erf	17,54	0,50
erf	49,59	0,50
erf	20,64	0,50
erf	11,35	0,50
erf	49,59	0,50
erf	5,90	0,50
erf	7,70	0,50
erf	7,70	0,50
erf	5,90	0,50
erf	11,76	0,50
erf	20,03	0,50
erf	13,52	0,50
erf	57,86	0,50
erf	9,06	0,50
erf	57,86	0,50
erf	9,06	0,50
erf	20,03	0,50
erf	40,31	0,50
erf	70,00	0,50
erf	9,47	0,50
erf	50,53	0,50
erf	9,98	0,50
erf	70,00	0,50
erf	27,40	0,50
erf	50,73	0,50
erf	20,03	0,50
erf	57,86	0,50
erf	27,40	0,50
erf	36,60	0,50
erf	15,92	0,50
erf	39,44	0,50
erf	5,90	0,50
erf	7,28	0,50
erf	15,92	0,50
erf	39,44	0,50
erf	27,40	0,50
erf	33,17	0,50
erf	33,17	0,50
erf	46,31	0,50
erf	27,40	0,50
erf	13,01	0,50
erf	27,40	0,50
erf	47,48	0,50
erf	54,40	0,50
erf	32,89	0,50
erf	46,31	0,50
erf	70,00	0,50
erf	22,44	0,50
erf	17,66	0,50
erf	27,39	0,50
erf	32,89	0,50

## Invoergegevens van het model Gaffelstraat

Model: Ontwikkelingslocatie Gaffelstraat  
Purmerend - Purmerend

Groep: (hoofdgroep)  
Lijst van Bodemgebieden, voor rekenmethode Wegverkeerslawaaai - RMG-2012, wegverkeer

Groep	ItemID	Grp.ID	Datum	Naam	Omschr.	Vorm
erf	130862	22 16:46, 1	jun 2021	erf		Polygoon
erf	130871	22 16:46, 1	jun 2021	erf		Polygoon
erf	130875	22 16:46, 1	jun 2021	erf		Polygoon
erf	130877	22 16:46, 1	jun 2021	erf		Polygoon
erf	130883	22 16:46, 1	jun 2021	erf		Polygoon
erf	130884	22 16:46, 1	jun 2021	erf		Polygoon
erf	130885	22 16:46, 1	jun 2021	erf		Polygoon
erf	130888	22 16:46, 1	jun 2021	erf		Polygoon
erf	130894	22 16:46, 1	jun 2021	erf		Polygoon
erf	130896	22 16:46, 1	jun 2021	erf		Polygoon
erf	130901	22 16:46, 1	jun 2021	erf		Polygoon
erf	130903	22 16:46, 1	jun 2021	erf		Polygoon
erf	130907	22 16:46, 1	jun 2021	erf		Polygoon
erf	130908	22 16:46, 1	jun 2021	erf		Polygoon
erf	130909	22 16:46, 1	jun 2021	erf		Polygoon
erf	130910	22 16:46, 1	jun 2021	erf		Polygoon
erf	130911	22 16:46, 1	jun 2021	erf		Polygoon
erf	130912	22 16:46, 1	jun 2021	erf		Polygoon
erf	130913	22 16:46, 1	jun 2021	erf		Polygoon
erf	130930	22 16:46, 1	jun 2021	erf		Polygoon
erf	130931	22 16:46, 1	jun 2021	erf		Polygoon
erf	130932	22 16:46, 1	jun 2021	erf		Polygoon
erf	130933	22 16:46, 1	jun 2021	erf		Polygoon
erf	130934	22 16:46, 1	jun 2021	erf		Polygoon
erf	130935	22 16:46, 1	jun 2021	erf		Polygoon
erf	131030	22 16:46, 1	jun 2021	erf		Polygoon
erf	131036	22 16:46, 1	jun 2021	erf		Polygoon
erf	131051	22 16:46, 1	jun 2021	erf		Polygoon
erf	131072	22 16:46, 1	jun 2021	erf		Polygoon
erf	131105	22 16:46, 1	jun 2021	erf		Polygoon
erf	131117	22 16:46, 1	jun 2021	erf		Polygoon
erf	131130	22 16:46, 1	jun 2021	erf		Polygoon
erf	131132	22 16:46, 1	jun 2021	erf		Polygoon
erf	131135	22 16:46, 1	jun 2021	erf		Polygoon
erf	131141	22 16:46, 1	jun 2021	erf		Polygoon
erf	131148	22 16:46, 1	jun 2021	erf		Polygoon
erf	131162	22 16:46, 1	jun 2021	erf		Polygoon
erf	131227	22 16:46, 1	jun 2021	erf		Polygoon
erf	131231	22 16:46, 1	jun 2021	erf		Polygoon
erf	131693	22 16:46, 1	jun 2021	erf		Polygoon
erf	131745	22 16:46, 1	jun 2021	erf		Polygoon
erf	131757	22 16:46, 1	jun 2021	erf		Polygoon
erf	133611	22 16:46, 1	jun 2021	erf		Polygoon
erf	133613	22 16:46, 1	jun 2021	erf		Polygoon
erf	133614	22 16:46, 1	jun 2021	erf		Polygoon
erf	133615	22 16:46, 1	jun 2021	erf		Polygoon
erf	133616	22 16:46, 1	jun 2021	erf		Polygoon
erf	133617	22 16:46, 1	jun 2021	erf		Polygoon
erf	133619	22 16:46, 1	jun 2021	erf		Polygoon
erf	133621	22 16:46, 1	jun 2021	erf		Polygoon
erf	133624	22 16:46, 1	jun 2021	erf		Polygoon
erf	133625	22 16:46, 1	jun 2021	erf		Polygoon
erf	133627	22 16:46, 1	jun 2021	erf		Polygoon
erf	133630	22 16:46, 1	jun 2021	erf		Polygoon
erf	133631	22 16:46, 1	jun 2021	erf		Polygoon
erf	133634	22 16:46, 1	jun 2021	erf		Polygoon
erf	133635	22 16:46, 1	jun 2021	erf		Polygoon
erf	133637	22 16:46, 1	jun 2021	erf		Polygoon
erf	133638	22 16:46, 1	jun 2021	erf		Polygoon
erf	133639	22 16:46, 1	jun 2021	erf		Polygoon
erf	133640	22 16:46, 1	jun 2021	erf		Polygoon
erf	133641	22 16:46, 1	jun 2021	erf		Polygoon
erf	133644	22 16:46, 1	jun 2021	erf		Polygoon

## Invoergegevens van het model Gaffelstraat

Model: Ontwikkelingslocatie Gaffelstraat  
Purmerend - Purmerend

Groep: (hoofdgroep)

Lijst van Bodemgebieden, voor rekenmethode Wegverkeerslawaaï - RMG-2012, wegverkeer

Groep	X-1	Y-1	Vormpunten	Omtrek	Oppervlak	Min.lengte
erf	127181,66	502185,16	65	353,84	1248,94	0,01
erf	127476,46	502204,61	93	377,26	903,15	0,01
erf	127440,51	502459,96	67	275,12	542,26	0,01
erf	127483,29	502204,86	75	323,48	733,46	0,01
erf	127409,61	502419,78	140	503,26	1133,54	0,06
erf	127562,53	502083,10	6	14,03	4,97	0,01
erf	127558,09	502082,00	4	7,51	2,37	0,81
erf	127396,53	502026,16	98	235,46	504,97	0,11
erf	127375,58	502176,35	64	318,64	735,44	0,01
erf	127278,20	502120,93	6	57,55	42,98	1,58
erf	127471,34	502442,75	59	250,83	1101,63	0,54
erf	127414,48	502451,43	54	237,68	610,42	0,20
erf	127409,31	502466,33	76	218,16	518,52	0,06
erf	127275,26	502116,10	103	469,85	1171,08	0,06
erf	127270,56	502081,38	104	452,90	1180,92	0,01
erf	127412,15	502016,59	103	242,46	477,00	0,09
erf	127261,01	502309,86	154	977,99	5390,67	0,04
erf	127278,20	502120,93	18	59,34	40,19	0,30
erf	127266,92	502102,25	10	58,14	41,00	0,12
erf	127429,87	502348,19	34	158,45	124,83	0,35
erf	127429,87	502348,19	33	158,45	124,83	0,35
erf	127446,37	502339,10	61	240,06	898,91	0,24
erf	127467,30	502355,96	60	240,05	907,01	0,24
erf	127303,52	502200,64	179	791,19	1884,15	0,01
erf	127303,52	502200,64	176	773,72	1903,96	0,01
erf	127730,60	502260,35	119	415,89	1278,05	0,23
erf	127732,54	502180,21	24	46,09	8,49	0,02
erf	127702,77	502358,89	5	34,96	16,60	1,00
erf	127728,37	502240,28	39	115,26	69,46	0,61
erf	127725,85	502211,94	18	151,79	110,48	1,34
erf	127715,52	502098,54	6	41,17	22,52	1,10
erf	127713,59	502230,33	6	20,70	11,03	1,21
erf	127709,44	502247,16	19	111,28	126,20	1,48
erf	127714,83	502295,33	6	24,10	30,39	0,13
erf	127724,97	502285,26	7	54,55	37,44	1,47
erf	127720,91	502340,86	13	77,30	155,99	0,08
erf	127733,62	502182,50	15	48,14	114,53	0,02
erf	127712,86	502265,60	120	415,89	1270,81	0,23
erf	127714,04	502298,65	18	42,86	62,74	0,01
erf	127735,94	502051,56	22	112,99	66,36	0,03
erf	127733,62	502182,50	27	53,97	122,59	0,16
erf	127732,66	502104,20	8	41,75	22,96	0,29
erf	127515,51	502176,75	20	70,65	41,88	0,24
erf	127352,35	502281,47	8	47,62	38,15	0,01
erf	127375,38	502317,55	9	13,34	10,96	0,04
erf	127493,54	502364,38	47	155,61	116,64	0,94
erf	127407,03	502326,55	13	40,55	27,36	0,68
erf	127454,58	502418,00	11	30,46	21,07	0,77
erf	127320,33	502217,55	11	49,55	81,51	0,01
erf	127351,38	502354,22	30	126,27	471,83	1,89
erf	127559,72	502409,75	16	128,80	200,09	2,50
erf	127374,39	502317,88	67	306,53	678,77	0,11
erf	127514,09	502173,08	53	207,24	673,05	0,92
erf	127407,03	502326,55	68	250,46	878,84	0,24
erf	127537,94	502258,09	41	171,86	700,23	2,25
erf	127350,55	502235,83	39	168,47	409,16	0,52
erf	127400,01	502267,40	11	64,47	75,21	0,01
erf	127443,04	502119,57	16	79,61	46,24	1,15
erf	127563,72	502211,51	18	83,61	316,99	0,60
erf	127389,16	502372,99	16	93,57	132,08	0,01
erf	127448,54	502330,35	22	143,94	236,16	0,01
erf	127455,24	502123,22	100	327,41	702,02	0,01
erf	127418,42	502127,75	7	48,89	73,35	3,51

## Invoergegevens van het model Gaffelstraat

---

Model: Ontwikkelingslocatie Gaffelstraat  
Purmerend - Purmerend

Groep: (hoofdgroep)  
Lijst van Bodemgebieden, voor rekenmethode Wegverkeerslawaai - RMG-2012, wegverkeer

Groep	Max.lengte	Bf
erf	70,00	0,50
erf	11,20	0,50
erf	22,44	0,50
erf	11,20	0,50
erf	13,01	0,50
erf	6,21	0,50
erf	3,15	0,50
erf	30,66	0,50
erf	50,73	0,50
erf	27,27	0,50
erf	15,92	0,50
erf	11,63	0,50
erf	9,92	0,50
erf	47,48	0,50
erf	32,89	0,50
erf	30,66	0,50
erf	46,31	0,50
erf	21,45	0,50
erf	21,78	0,50
erf	14,02	0,50
erf	14,02	0,50
erf	11,76	0,50
erf	11,76	0,50
erf	54,40	0,50
erf	54,40	0,50
erf	10,69	0,50
erf	10,36	0,50
erf	16,47	0,50
erf	10,69	0,50
erf	41,56	0,50
erf	17,97	0,50
erf	7,72	0,50
erf	20,64	0,50
erf	8,49	0,50
erf	24,74	0,50
erf	16,91	0,50
erf	12,86	0,50
erf	10,69	0,50
erf	8,25	0,50
erf	15,98	0,50
erf	12,86	0,50
erf	17,97	0,50
erf	11,20	0,50
erf	22,07	0,50
erf	3,52	0,50
erf	5,96	0,50
erf	5,15	0,50
erf	6,03	0,50
erf	18,09	0,50
erf	9,46	0,50
erf	33,10	0,50
erf	21,86	0,50
erf	7,49	0,50
erf	11,76	0,50
erf	10,68	0,50
erf	21,91	0,50
erf	28,45	0,50
erf	28,33	0,50
erf	11,55	0,50
erf	38,33	0,50
erf	43,90	0,50
erf	50,53	0,50
erf	20,92	0,50

## Invoergegevens van het model Gaffelstraat

Model: Ontwikkelingslocatie Gaffelstraat  
Purmerend - Purmerend

Groep: (hoofdgroep)  
Lijst van Bodemgebieden, voor rekenmethode Wegverkeerslawaaai - RMG-2012, wegverkeer

Groep	ItemID	Grp.ID	Datum	Naam	Omschr.	Vorm
erf	133646	22 16:46, 1 jun 2021	erf			Polygoon
erf	133649	22 16:46, 1 jun 2021	erf			Polygoon
erf	133650	22 16:46, 1 jun 2021	erf			Polygoon
erf	133651	22 16:46, 1 jun 2021	erf			Polygoon
erf	133653	22 16:46, 1 jun 2021	erf			Polygoon
erf	133655	22 16:46, 1 jun 2021	erf			Polygoon
erf	133657	22 16:46, 1 jun 2021	erf			Polygoon
erf	133658	22 16:46, 1 jun 2021	erf			Polygoon
erf	133659	22 16:46, 1 jun 2021	erf			Polygoon
erf	133660	22 16:46, 1 jun 2021	erf			Polygoon
erf	133665	22 16:46, 1 jun 2021	erf			Polygoon
erf	133667	22 16:46, 1 jun 2021	erf			Polygoon
erf	133670	22 16:46, 1 jun 2021	erf			Polygoon
erf	133671	22 16:46, 1 jun 2021	erf			Polygoon
erf	133673	22 16:46, 1 jun 2021	erf			Polygoon
erf	133675	22 16:46, 1 jun 2021	erf			Polygoon
erf	133676	22 16:46, 1 jun 2021	erf			Polygoon
erf	133677	22 16:46, 1 jun 2021	erf			Polygoon
erf	133681	22 16:46, 1 jun 2021	erf			Polygoon
erf	133682	22 16:46, 1 jun 2021	erf			Polygoon
erf	133683	22 16:46, 1 jun 2021	erf			Polygoon
erf	133688	22 16:46, 1 jun 2021	erf			Polygoon
erf	133690	22 16:46, 1 jun 2021	erf			Polygoon
erf	133692	22 16:46, 1 jun 2021	erf			Polygoon
erf	133693	22 16:46, 1 jun 2021	erf			Polygoon
erf	133696	22 16:46, 1 jun 2021	erf			Polygoon
erf	133697	22 16:46, 1 jun 2021	erf			Polygoon
erf	133699	22 16:46, 1 jun 2021	erf			Polygoon
erf	133700	22 16:46, 1 jun 2021	erf			Polygoon
erf	133701	22 16:46, 1 jun 2021	erf			Polygoon
erf	133706	22 16:46, 1 jun 2021	erf			Polygoon
erf	133707	22 16:46, 1 jun 2021	erf			Polygoon
erf	133708	22 16:46, 1 jun 2021	erf			Polygoon
erf	133710	22 16:46, 1 jun 2021	erf			Polygoon
erf	133711	22 16:46, 1 jun 2021	erf			Polygoon
erf	133712	22 16:46, 1 jun 2021	erf			Polygoon
erf	133713	22 16:46, 1 jun 2021	erf			Polygoon
erf	133714	22 16:46, 1 jun 2021	erf			Polygoon
erf	133715	22 16:46, 1 jun 2021	erf			Polygoon
erf	133716	22 16:46, 1 jun 2021	erf			Polygoon
erf	133717	22 16:46, 1 jun 2021	erf			Polygoon
erf	133719	22 16:46, 1 jun 2021	erf			Polygoon
erf	133720	22 16:46, 1 jun 2021	erf			Polygoon
erf	133723	22 16:46, 1 jun 2021	erf			Polygoon
erf	133724	22 16:46, 1 jun 2021	erf			Polygoon
erf	133725	22 16:46, 1 jun 2021	erf			Polygoon
erf	133726	22 16:46, 1 jun 2021	erf			Polygoon
erf	133727	22 16:46, 1 jun 2021	erf			Polygoon
erf	133728	22 16:46, 1 jun 2021	erf			Polygoon
erf	133729	22 16:46, 1 jun 2021	erf			Polygoon
erf	133730	22 16:46, 1 jun 2021	erf			Polygoon
erf	133731	22 16:46, 1 jun 2021	erf			Polygoon
erf	133732	22 16:46, 1 jun 2021	erf			Polygoon
erf	133734	22 16:46, 1 jun 2021	erf			Polygoon
erf	133738	22 16:46, 1 jun 2021	erf			Polygoon
erf	133739	22 16:46, 1 jun 2021	erf			Polygoon
erf	133740	22 16:46, 1 jun 2021	erf			Polygoon
erf	133741	22 16:46, 1 jun 2021	erf			Polygoon
erf	133744	22 16:46, 1 jun 2021	erf			Polygoon
erf	133745	22 16:46, 1 jun 2021	erf			Polygoon
erf	133747	22 16:46, 1 jun 2021	erf			Polygoon
erf	133749	22 16:46, 1 jun 2021	erf			Polygoon
erf	133750	22 16:46, 1 jun 2021	erf			Polygoon

## Invoergegevens van het model Gaffelstraat

Model: Ontwikkelingslocatie Gaffelstraat  
Purmerend - Purmerend

Groep: (hoofdgroep)  
Lijst van Bodemgebieden, voor rekenmethode Wegverkeerslawaaï - RMG-2012, wegverkeer

Groep	X-1	Y-1	Vormpunten	Omtrek	Oppervlak	Min.lengte
erf	127323,83	502090,83	38	310,23	230,64	0,01
erf	127426,84	502081,54	92	412,06	963,38	0,53
erf	127378,26	502381,36	30	122,99	405,46	2,45
erf	127425,89	502136,91	8	48,24	28,81	1,21
erf	127396,62	502354,70	15	102,34	99,28	0,01
erf	127423,56	502112,42	6	47,89	25,02	1,01
erf	127423,87	502162,80	9	55,04	50,58	2,03
erf	127538,02	502445,97	14	41,87	30,49	0,79
erf	127545,63	502289,99	21	110,43	67,20	1,17
erf	127444,59	502147,86	11	65,51	61,90	0,46
erf	127420,59	502195,66	9	60,88	43,36	0,40
erf	127443,34	502396,48	52	201,38	677,15	0,29
erf	127308,96	502171,80	28	142,64	106,03	0,37
erf	127363,10	502092,52	36	193,80	377,34	0,05
erf	127372,71	502269,48	5	22,49	14,53	1,48
erf	127391,44	502119,63	41	224,63	331,84	0,46
erf	127351,38	502354,22	13	40,74	28,12	0,74
erf	127460,02	502427,01	13	41,73	29,75	0,77
erf	127443,34	502396,48	23	71,18	52,32	0,29
erf	127401,90	502326,03	36	144,35	571,11	0,01
erf	127445,02	502442,88	17	126,77	115,97	1,79
erf	127490,77	502434,02	21	141,39	169,86	0,58
erf	127483,89	502466,47	45	169,63	548,24	0,38
erf	127383,45	502287,23	5	46,66	32,85	1,48
erf	127395,05	502259,20	14	86,98	102,01	1,02
erf	127355,33	502243,75	9	60,92	41,87	1,30
erf	127522,66	502348,61	21	159,79	304,67	0,09
erf	127375,50	502267,79	55	216,94	705,66	0,01
erf	127337,13	502094,75	23	116,82	397,36	0,32
erf	127423,02	502211,17	33	112,34	255,38	0,03
erf	127547,11	502293,62	52	272,44	806,89	0,40
erf	127345,98	502386,18	12	93,41	130,27	0,01
erf	127532,63	502122,23	24	76,71	21,65	0,01
erf	127342,35	502268,30	5	18,00	11,20	1,50
erf	127545,39	502453,20	77	381,78	773,61	0,13
erf	127513,08	502462,94	43	179,68	139,15	0,34
erf	127416,60	502202,84	158	800,67	1954,82	0,01
erf	127420,67	502207,22	10	29,98	16,62	1,20
erf	127444,90	502244,82	75	300,87	188,89	0,39
erf	127481,93	502180,81	19	64,61	38,44	0,57
erf	127548,94	502401,45	19	158,52	227,82	2,14
erf	127405,48	502129,60	7	48,98	73,70	3,51
erf	127361,36	502364,20	32	126,33	471,32	0,01
erf	127475,52	502124,95	24	15,59	10,20	0,16
erf	127523,25	502159,71	28	191,28	318,92	0,69
erf	127412,96	502144,72	30	99,45	208,48	0,06
erf	127308,96	502171,80	182	803,82	1885,26	0,01
erf	127467,09	502394,86	16	128,81	199,24	2,47
erf	127373,81	502316,97	12	71,42	59,32	0,08
erf	127395,38	502394,35	12	91,41	86,19	1,96
erf	127392,14	502131,38	29	118,52	285,66	1,11
erf	127392,14	502131,38	23	241,18	144,49	0,31
erf	127373,22	502141,75	64	319,04	741,86	0,08
erf	127378,26	502381,36	32	128,51	94,70	0,74
erf	127411,47	502093,13	85	386,04	968,37	0,53
erf	127393,88	502163,58	21	85,50	222,94	1,60
erf	127390,01	502157,19	15	84,65	296,12	1,74
erf	127455,24	502123,22	93	327,41	702,02	0,11
erf	127211,55	502035,88	6	19,19	11,93	0,02
erf	127228,14	502085,86	102	443,07	1205,03	0,01
erf	127125,56	502081,45	100	499,62	1405,07	0,01
erf	127154,60	502095,46	7	35,99	25,03	0,06
erf	127144,26	502081,27	14	35,83	24,92	0,22

## Invoergegevens van het model Gaffelstraat

---

Model: Ontwikkelingslocatie Gaffelstraat  
Purmerend - Purmerend

Groep: (hoofdgroep)  
Lijst van Bodemgebieden, voor rekenmethode Wegverkeerslawaaai - RMG-2012, wegverkeer

Groep	Max.lengte	Bf
erf	38,89	0,50
erf	23,92	0,50
erf	7,97	0,50
erf	17,69	0,50
erf	42,99	0,50
erf	22,81	0,50
erf	17,58	0,50
erf	6,00	0,50
erf	18,45	0,50
erf	18,85	0,50
erf	28,51	0,50
erf	9,98	0,50
erf	21,39	0,50
erf	24,63	0,50
erf	9,75	0,50
erf	31,04	0,50
erf	5,18	0,50
erf	5,90	0,50
erf	7,28	0,50
erf	13,02	0,50
erf	34,54	0,50
erf	30,18	0,50
erf	7,90	0,50
erf	21,86	0,50
erf	30,21	0,50
erf	15,41	0,50
erf	62,48	0,50
erf	15,41	0,50
erf	32,60	0,50
erf	9,47	0,50
erf	37,64	0,50
erf	43,73	0,50
erf	32,07	0,50
erf	7,50	0,50
erf	43,76	0,50
erf	15,92	0,50
erf	46,89	0,50
erf	7,73	0,50
erf	14,38	0,50
erf	7,06	0,50
erf	50,41	0,50
erf	20,98	0,50
erf	9,43	0,50
erf	6,56	0,50
erf	40,31	0,50
erf	11,71	0,50
erf	54,40	0,50
erf	33,02	0,50
erf	33,89	0,50
erf	34,54	0,50
erf	15,21	0,50
erf	50,73	0,50
erf	50,73	0,50
erf	9,43	0,50
erf	23,92	0,50
erf	11,71	0,50
erf	20,90	0,50
erf	50,53	0,50
erf	8,13	0,50
erf	32,89	0,50
erf	56,23	0,50
erf	16,44	0,50
erf	10,75	0,50



## Invoergegevens van het model Gaffelstraat

Model: Ontwikkelingslocatie Gaffelstraat  
Purmerend - Purmerend

Groep: (hoofdgroep)  
Lijst van Bodemgebieden, voor rekenmethode Wegverkeerslawaaai - RMG-2012, wegverkeer

Groep	ItemID	Grp.ID	Datum	Naam	Omschr.	Vorm
erf	133751	22 16:46, 1	jun 2021	erf		Polygoon
erf	133754	22 16:46, 1	jun 2021	erf		Polygoon
erf	133755	22 16:46, 1	jun 2021	erf		Polygoon
erf	133756	22 16:46, 1	jun 2021	erf		Polygoon
erf	133758	22 16:46, 1	jun 2021	erf		Polygoon
erf	133760	22 16:46, 1	jun 2021	erf		Polygoon
erf	134259	22 16:46, 1	jun 2021	erf		Polygoon
erf	134261	22 16:46, 1	jun 2021	erf		Polygoon
erf	134262	22 16:46, 1	jun 2021	erf		Polygoon
erf	134263	22 16:46, 1	jun 2021	erf		Polygoon
erf	134264	22 16:46, 1	jun 2021	erf		Polygoon
erf	134269	22 16:46, 1	jun 2021	erf		Polygoon
erf	134270	22 16:46, 1	jun 2021	erf		Polygoon
erf	134271	22 16:46, 1	jun 2021	erf		Polygoon
erf	134273	22 16:46, 1	jun 2021	erf		Polygoon
erf	134274	22 16:46, 1	jun 2021	erf		Polygoon
erf	134277	22 16:46, 1	jun 2021	erf		Polygoon
erf	134278	22 16:46, 1	jun 2021	erf		Polygoon
erf	134280	22 16:46, 1	jun 2021	erf		Polygoon
erf	134281	22 16:46, 1	jun 2021	erf		Polygoon
erf	134283	22 16:46, 1	jun 2021	erf		Polygoon
erf	134285	22 16:46, 1	jun 2021	erf		Polygoon
erf	134288	22 16:46, 1	jun 2021	erf		Polygoon
erf	134290	22 16:46, 1	jun 2021	erf		Polygoon
erf	134292	22 16:46, 1	jun 2021	erf		Polygoon
erf	134293	22 16:46, 1	jun 2021	erf		Polygoon
erf	134294	22 16:46, 1	jun 2021	erf		Polygoon
erf	134295	22 16:46, 1	jun 2021	erf		Polygoon
erf	134297	22 16:46, 1	jun 2021	erf		Polygoon
erf	134299	22 16:46, 1	jun 2021	erf		Polygoon
erf	134300	22 16:46, 1	jun 2021	erf		Polygoon
erf	134301	22 16:46, 1	jun 2021	erf		Polygoon
erf	134302	22 16:46, 1	jun 2021	erf		Polygoon
erf	134304	22 16:46, 1	jun 2021	erf		Polygoon
erf	134305	22 16:46, 1	jun 2021	erf		Polygoon
erf	134309	22 16:46, 1	jun 2021	erf		Polygoon
erf	134368	22 16:46, 1	jun 2021	erf		Polygoon
erf	134370	22 16:46, 1	jun 2021	erf		Polygoon
erf	134371	22 16:46, 1	jun 2021	erf		Polygoon
erf	134372	22 16:46, 1	jun 2021	erf		Polygoon
erf	134373	22 16:46, 1	jun 2021	erf		Polygoon
erf	134374	22 16:46, 1	jun 2021	erf		Polygoon
erf	134375	22 16:46, 1	jun 2021	erf		Polygoon
erf	134376	22 16:46, 1	jun 2021	erf		Polygoon
erf	134378	22 16:46, 1	jun 2021	erf		Polygoon
erf	134379	22 16:46, 1	jun 2021	erf		Polygoon
erf	134381	22 16:46, 1	jun 2021	erf		Polygoon
erf	134383	22 16:46, 1	jun 2021	erf		Polygoon
erf	134384	22 16:46, 1	jun 2021	erf		Polygoon
erf	134385	22 16:46, 1	jun 2021	erf		Polygoon
Ontwikkeling	139429	24 11:53, 7	jun 2021	groen		Polygoon

## Invoergegevens van het model Gaffelstraat

Model: Ontwikkelingslocatie Gaffelstraat  
Purmerend - Purmerend

Groep: (hoofdgroep)  
Lijst van Bodemgebieden, voor rekenmethode Wegverkeerslawaai - RMG-2012, wegverkeer

Groep	X-1	Y-1	Vormpunten	Omtrek	Oppervlak	Min.lengte
erf	127179,27	502027,86	7	7,07	3,11	0,53
erf	127214,82	502008,59	17	141,74	104,94	1,13
erf	127182,55	502078,48	36	168,10	230,73	2,18
erf	127269,13	502102,81	8	57,82	41,81	1,47
erf	127278,55	502071,49	103	443,07	1205,03	0,01
erf	127270,65	502076,26	104	448,78	1198,94	0,01
erf	127527,56	502079,90	23	73,40	42,85	0,61
erf	127755,47	502025,18	52	280,59	558,40	0,33
erf	127541,56	502081,19	62	227,35	814,54	0,48
erf	127545,14	502030,00	21	72,50	23,84	0,80
erf	127540,89	502062,67	37	165,18	66,16	0,01
erf	127444,16	502107,29	6	24,08	16,71	0,84
erf	127582,69	502110,95	43	176,56	698,32	1,80
erf	127592,46	502062,98	87	442,65	875,41	0,91
erf	127596,84	502092,31	22	98,57	35,96	0,01
erf	127482,69	502047,23	46	183,96	83,34	0,01
erf	127415,20	502056,97	104	248,31	491,82	0,04
erf	127585,10	502058,17	18	58,69	35,33	0,91
erf	127731,25	502051,63	39	243,99	446,70	0,75
erf	127533,63	502092,44	79	298,82	983,14	0,17
erf	127380,82	502042,48	29	126,79	370,52	0,70
erf	127372,83	502061,72	18	159,54	103,16	0,70
erf	127684,03	502006,66	5	18,80	8,17	0,32
erf	127389,50	502076,57	51	233,18	379,49	0,23
erf	127554,00	502103,95	47	195,91	209,90	1,30
erf	127722,95	502054,00	4	5,76	2,07	1,38
erf	127726,34	502049,20	21	112,99	66,36	0,03
erf	127365,98	502038,25	9	66,33	61,41	1,97
erf	127593,19	502139,30	54	255,36	810,67	0,14
erf	127749,67	502033,68	17	60,37	34,77	1,23
erf	127493,22	502023,01	25	82,40	47,91	0,58
erf	127725,43	502046,60	4	6,07	1,69	0,73
erf	127357,51	502039,55	66	342,98	733,04	0,42
erf	127614,00	502106,40	13	90,01	60,17	1,36
erf	127372,83	502061,72	37	212,04	391,60	0,48
erf	127396,53	502026,16	107	248,31	491,82	0,04
erf	127303,08	502112,04	92	451,98	1198,43	0,06
erf	127213,82	502229,79	65	342,08	1111,44	0,01
erf	127175,01	502097,39	128	730,00	2683,80	0,01
erf	127229,56	502118,57	5	7,64	3,56	0,22
erf	127184,97	502145,59	8	28,52	38,91	1,64
erf	127237,55	502221,87	39	156,92	214,15	0,01
erf	127226,13	502203,11	5	35,93	24,90	1,50
erf	127229,56	502118,57	25	111,66	161,61	1,62
erf	127194,23	502141,89	6	12,05	7,18	0,97
erf	127235,41	502116,92	7	21,02	20,39	1,62
erf	127204,92	502171,10	7	36,02	23,52	0,30
erf	127176,67	502131,82	6	36,30	25,45	1,50
erf	127261,01	502309,86	161	913,71	5396,84	0,04
erf	127248,43	502138,42	36	157,04	214,77	0,31
Ontwikkeling	127371,73	501987,98	10	112,95	255,49	2,66

## Invoergegevens van het model

### Gaffelstraat

---

Model: Ontwikkelingslocatie Gaffelstraat  
Purmerend - Purmerend

Groep: (hoofdgroep)  
Lijst van Bodemgebieden, voor rekenmethode Wegverkeerslawaai - RMG-2012, wegverkeer

Groep	Max.lengte	Bf
erf	1,35	0,50
erf	43,48	0,50
erf	58,33	0,50
erf	21,78	0,50
erf	32,89	0,50
erf	32,89	0,50
erf	5,96	0,50
erf	48,52	0,50
erf	7,44	0,50
erf	32,78	0,50
erf	45,70	0,50
erf	10,44	0,50
erf	9,85	0,50
erf	43,68	0,50
erf	46,13	0,50
erf	49,63	0,50
erf	30,66	0,50
erf	8,52	0,50
erf	39,38	0,50
erf	13,21	0,50
erf	32,11	0,50
erf	37,50	0,50
erf	8,43	0,50
erf	23,94	0,50
erf	14,94	0,50
erf	1,51	0,50
erf	15,98	0,50
erf	31,23	0,50
erf	43,62	0,50
erf	7,29	0,50
erf	7,44	0,50
erf	2,31	0,50
erf	33,17	0,50
erf	39,94	0,50
erf	37,50	0,50
erf	30,66	0,50
erf	47,48	0,50
erf	36,60	0,50
erf	80,53	0,50
erf	2,20	0,50
erf	8,74	0,50
erf	48,82	0,50
erf	16,48	0,50
erf	38,91	0,50
erf	3,41	0,50
erf	3,82	0,50
erf	11,08	0,50
erf	16,63	0,50
erf	46,31	0,50
erf	52,61	0,50
Ontwikkeling	30,00	0,80

**Bijlage 8: Grafische weergave en invoergegevens van het model van de ontwikkelingslocatie Tarwestraat**





Wegen  
Toetspunten  
Bodemgebieden  
Gebouwen

0 m 40 m  
schaal = 1 : 1000





## Invoergegevens van het model

### Tarwestraat

---

Rapport: Lijst van model eigenschappen  
Model: Ontwikkelingslocatie Tarwestraat

#### Model eigenschap

Omschrijving	Ontwikkelingslocatie Tarwestraat
Verantwoordelijke	Johan
Rekenmethode	#2 Wegverkeerslawaai RMG-2012, wegverkeer
Aangemaakt door	Johan op 1-6-2021
Laatst ingezien door	Johan op 8-7-2021
Model aangemaakt met	Geomilieu V2020.2
Dagperiode	07:00 - 19:00
Avondperiode	19:00 - 23:00
Nachtperiode	23:00 - 07:00
Samengestelde periode	Lden
Waarde	Gem(Dag, Avond + 5, Nacht + 10)
Standaard maaiveldhoogte	0
Rekenhoogte contouren	4
Detailniveau toetspunt resultaten	Groepsresultaten
Detailniveau resultaten grids	Groepsresultaten
Aandachtsgebied	--
Max.refl.afstand	--
Standaard bodemfactor	0,00
Zichthoek	2
Max.refl.diepte	1
Geometrische uitbreiding	Volledige 3D analyse
Luchtdemping	Conform standaard
Luchtdemping [dB/km]	0,00; 0,00; 1,00; 2,00; 4,00; 10,00; 23,00; 58,00
Meteorologische correctie	Conform standaard
Waarde voor C0	3,50

Invoergegevens van het model

Tarwestraat

---

Commentaar

## Invoergegevens van het model Tarwestraat

---

Rapport: Groepsreducties  
Model: Ontwikkelingslocatie Tarwestraat

Groep	Reductie			Sommatie		
	Dag	Avond	Nacht	Dag	Avond	Nacht
Gebouw3D	0,00	0,00	0,00	0,00	0,00	0,00
Groen	0,00	0,00	0,00	0,00	0,00	0,00
boomteelt	0,00	0,00	0,00	0,00	0,00	0,00
bouwland	0,00	0,00	0,00	0,00	0,00	0,00
fruitteelt	0,00	0,00	0,00	0,00	0,00	0,00
gemengd bos	0,00	0,00	0,00	0,00	0,00	0,00
grasland agrarisch	0,00	0,00	0,00	0,00	0,00	0,00
grasland overig	0,00	0,00	0,00	0,00	0,00	0,00
groenvoorziening	0,00	0,00	0,00	0,00	0,00	0,00
houtwal	0,00	0,00	0,00	0,00	0,00	0,00
kwelder	0,00	0,00	0,00	0,00	0,00	0,00
loofbos	0,00	0,00	0,00	0,00	0,00	0,00
onverhard	0,00	0,00	0,00	0,00	0,00	0,00
rietland	0,00	0,00	0,00	0,00	0,00	0,00
struiken	0,00	0,00	0,00	0,00	0,00	0,00
zand	0,00	0,00	0,00	0,00	0,00	0,00
Ontwikkeling	0,00	0,00	0,00	0,00	0,00	0,00
transitie	0,00	0,00	0,00	0,00	0,00	0,00
tuin	0,00	0,00	0,00	0,00	0,00	0,00
erf	0,00	0,00	0,00	0,00	0,00	0,00
Wegverkeer	0,00	0,00	0,00	0,00	0,00	0,00
01. N244	2,00	2,00	2,00	2,00	2,00	2,00
02. Koogsingel	5,00	5,00	5,00	5,00	5,00	5,00
03. Hoornselaan	5,00	5,00	5,00	5,00	5,00	5,00
04. Gedempte Where	5,00	5,00	5,00	5,00	5,00	5,00
05. Van Osweg	5,00	5,00	5,00	5,00	5,00	5,00
06. Grotenhuysweg	5,00	5,00	5,00	5,00	5,00	5,00
07. Koggenland	5,00	5,00	5,00	5,00	5,00	5,00
XX. 30 km-wegen	0,00	0,00	0,00	0,00	0,00	0,00
a. Torenmolen	5,00	5,00	5,00	5,00	5,00	5,00
b. Clara Visserstraat	5,00	5,00	5,00	5,00	5,00	5,00



## Invoergegevens van het model

### Tarwestraat

---

Model: Ontwikkelingslocatie Tarwestraat  
Purmerend - Purmerend

Groep: (hoofdgroep)  
Lijst van Wegen, voor rekenmethode Wegverkeerslawaaï - RMG-2012, wegverkeer

Groep	ItemID	Grp.ID	Datum	le kid	NrKids	Naam	Omschr.	Vorm
06. Grotenhuysweg	139576	33	12:23, 5 jul 2021	-761	2	GHW	Grotenhuysweg	Polylijn

## Invoergegevens van het model Tarwestraat

---

Model: Ontwikkelingslocatie Tarwestraat  
Purmerend - Purmerend

Groep: (hoofdgroep)  
Lijst van Wegen, voor rekenmethode Wegverkeerslawaaai - RMG-2012, wegverkeer

Groep	X-1	Y-1	X-n	Y-n	H-1	H-n	M-1	M-n
06. Grotenhuysweg	127968,62	501917,47	128182,76	502504,04	0,00	0,00	0,00	0,00

## Invoergegevens van het model

### Tarwestraat

---

Model: Ontwikkelingslocatie Tarwestraat  
Purmerend - Purmerend

Groep: (hoofdgroep)  
Lijst van Wegen, voor rekenmethode Wegverkeerslawaaï - RMG-2012, wegverkeer

Groep	ISO_H	Min.RH	Max.RH	Min.AH	Max.AH	ISO M.	Hdef.	Vormpunten
06. Grotenhuysweg	0,00	0,00	0,00	0,00	0,00	0,00	Relatief	12

## Invoergegevens van het model

### Tarwestraat

---

Model: Ontwikkelingslocatie Tarwestraat  
Purmerend - Purmerend

Groep: (hoofdgroep)  
Lijst van Wegen, voor rekenmethode Wegverkeerslawaaai - RMG-2012, wegverkeer

Groep	Lengte	Lengte3D	Min.lengte	Max.lengte	Type	Cpl	Cpl_W
06. Grotenhuysweg	659,47	659,47	5,00	420,23	Verdeling	False	1,5

## Invoergegevens van het model Tarwestraat

---

Model: Ontwikkelingslocatie Tarwestraat  
Purmerend - Purmerend

Groep: (hoofdgroep)  
Lijst van Wegen, voor rekenmethode Wegverkeerslawaaai - RMG-2012, wegverkeer

Groep	Hbron	Helling	Wegdek	Wegdek	V (MR (D))	V (MR (A))	V (MR (N))	V (MR (P4))	V (LV (D))
06. Grotenhuysweg	0,75	0	W1	Referentiewegdek	--	--	--	--	50

## Invoergegevens van het model Tarwestraat

---

Model: Ontwikkelingslocatie Tarwestraat  
Purmerend - Purmerend

Groep: (hoofdgroep)  
Lijst van Wegen, voor rekenmethode Wegverkeerslawaaï - RMG-2012, wegverkeer

Groep	V(LV(A))	V(LV(N))	V(LV(P4))	V(MV(D))	V(MV(A))	V(MV(N))	V(MV(P4))	V(ZV(D))	V(ZV(A))	V(ZV(N))
06. Grotenhuysweg	50	50	--	50	50	50	--	50	50	50

## Invoergegevens van het model Tarwestraat

---

Model: Ontwikkelingslocatie Tarwestraat  
Purmerend - Purmerend

Groep: (hoofdgroep)  
Lijst van Wegen, voor rekenmethode Wegverkeerslawaaï - RMG-2012, wegverkeer

Groep	V(ZV(P4))	30 km/uur	Totaal aantal	%Int (D)	%Int (A)	%Int (N)	%Int (P4)	%MR (D)	%MR (A)	%MR (N)
06. Grotenhuysweg	--	False	5817,00	6,50	3,30	1,20	--	--	--	--

## Invoergegevens van het model

### Tarwestraat

---

Model: Ontwikkelingslocatie Tarwestraat  
Purmerend - Purmerend

Groep: (hoofdgroep)  
Lijst van Wegen, voor rekenmethode Wegverkeerslawaaï - RMG-2012, wegverkeer

Groep	%MR (P4)	%LV (D)	%LV (A)	%LV (N)	%LV (P4)	%MV (D)	%MV (A)	%MV (N)	%MV (P4)	%ZV (D)	%ZV (A)	%ZV (N)
06. Grotenhuysweg	--	95,20	96,90	93,40	--	3,50	2,00	4,40	--	1,30	1,10	2,20



## Invoergegevens van het model

### Tarwestraat

---

Model: Ontwikkelingslocatie Tarwestraat  
Purmerend - Purmerend

Groep: (hoofdgroep)  
Lijst van Wegen, voor rekenmethode Wegverkeerslawaaai - RMG-2012, wegverkeer

Groep	%ZV (P4)	MR (D)	MR (A)	MR (N)	MR (P4)	LV (D)	LV (A)	LV (N)	LV (P4)	MV (D)	MV (A)
06. Grotenhuysweg	--	--	--	--	--	359,96	186,01	65,20	--	13,23	3,84

## Invoergegevens van het model

### Tarwestraat

---

Model: Ontwikkelingslocatie Tarwestraat  
Purmerend - Purmerend

Groep: (hoofdgroep)  
Lijst van Wegen, voor rekenmethode Wegverkeerslawaaï - RMG-2012, wegverkeer

Groep	MV (N)	MV (P4)	ZV (D)	ZV (A)	ZV (N)	ZV (P4)	LE (D) 63	LE (D) 125	LE (D) 250
06. Grotenhuysweg	3,07	--	4,92	2,11	1,54	--	80,69	87,84	94,34

## Invoergegevens van het model

### Tarwestraat

---

Model: Ontwikkelingslocatie Tarwestraat  
Purmerend - Purmerend

Groep: (hoofdgroep)  
Lijst van Wegen, voor rekenmethode Wegverkeerslawaaai - RMG-2012, wegverkeer

Groep	LE (D) 500	LE (D) 1k	LE (D) 2k	LE (D) 4k	LE (D) 8k	LE (D) Totaal	LE (A) 63	LE (A) 125
06. Grotenhuysweg	99,57	105,85	102,43	95,68	86,10	108,61	77,25	84,19

## Invoergegevens van het model

### Tarwestraat

---

Model: Ontwikkelingslocatie Tarwestraat  
Purmerend - Purmerend

Groep: (hoofdgroep)  
Lijst van Wegen, voor rekenmethode Wegverkeerslawaaï - RMG-2012, wegverkeer

Groep	LE (A) 250	LE (A) 500	LE (A) 1k	LE (A) 2k	LE (A) 4k	LE (A) 8k	LE (A) Totaal	LE (N) 63
06. Grotenhuysweg	90,31	96,32	102,81	99,34	92,56	82,61	105,48	73,97

## Invoergegevens van het model

### Tarwestraat

---

Model: Ontwikkelingslocatie Tarwestraat  
Purmerend - Purmerend

Groep: (hoofdgroep)  
Lijst van Wegen, voor rekenmethode Wegverkeerslawaaï - RMG-2012, wegverkeer

Groep	LE (N) 125	LE (N) 250	LE (N) 500	LE (N) 1k	LE (N) 2k	LE (N) 4k	LE (N) 8k	LE (N) Totaal
06. Grotenhuysweg	81,22	87,96	92,74	98,69	95,31	88,57	79,35	101,54

## Invoergegevens van het model Tarwestraat

---

Model: Ontwikkelingslocatie Tarwestraat  
Purmerend - Purmerend

Groep: (hoofdgroep)  
Lijst van Wegen, voor rekenmethode Wegverkeerslawaaï - RMG-2012, wegverkeer

Groep	LE (P4) 63	LE (P4) 125	LE (P4) 250	LE (P4) 500	LE (P4) 1k	LE (P4) 2k	LE (P4) 4k	LE (P4) 8k
06. Grotenhysweg	--	--	--	--	--	--	--	--

## Invoergegevens van het model

### Tarwestraat

---

Model: Ontwikkelingslocatie Tarwestraat  
Purmerend - Purmerend

Groep: (hoofdgroep)  
Lijst van Wegen, voor rekenmethode Wegverkeerslawaaai - RMG-2012, wegverkeer

Groep	LE (P4)	Totaal
06. Grotenhuysweg		--

## Invoergegevens van het model Tarwestraat

---

Model: Ontwikkelingslocatie Tarwestraat  
Purmerend - Purmerend

Groep: (hoofdgroep)  
Lijst van Toetspunten, voor rekenmethode Wegverkeerslawaaï - RMG-2012, wegverkeer

Groep	ItemID	Grp.ID	Datum	1e kid	NrKids	Naam	Omschr.	Vorm
--	139456	0	12:27, 7 jun 2021	-259	3	Wnp.C01	Appartementen	Punt
--	139457	0	12:27, 7 jun 2021	-265	3	Wnp.C02	Appartementen	Punt
--	139458	0	12:28, 7 jun 2021	-271	3	Wnp.C03	Appartementen	Punt
--	139459	0	12:28, 7 jun 2021	-277	3	Wnp.C04	Appartementen	Punt
--	139460	0	12:28, 7 jun 2021	-283	3	Wnp.C05	Appartementen	Punt
--	139461	0	12:28, 7 jun 2021	-289	3	Wnp.C06	Appartementen	Punt
--	139462	0	12:28, 7 jun 2021	-295	3	Wnp.C07	Appartementen	Punt
--	139463	0	12:28, 7 jun 2021	-301	3	Wnp.C08	Appartementen	Punt
--	139464	0	12:28, 7 jun 2021	-307	3	Wnp.C09	Appartementen	Punt
--	139465	0	12:28, 7 jun 2021	-313	3	Wnp.C10	Appartementen	Punt



## Invoergegevens van het model Tarwestraat

---

Model: Ontwikkelingslocatie Tarwestraat  
Purmerend - Purmerend

Groep: (hoofdgroep)  
Lijst van Toetspunten, voor rekenmethode Wegverkeerslawaaï - RMG-2012, wegverkeer

Groep	X	Y	Maaiveld	Hdef.	Hoogte A	Hoogte B	Hoogte C	Hoogte D	Hoogte E	Hoogte F
--	127895,12	502239,90	0,00	Relatief	1,50	4,50	7,50	--	--	--
--	127901,13	502243,92	0,00	Relatief	1,50	4,50	7,50	--	--	--
--	127910,78	502237,65	0,00	Relatief	1,50	4,50	7,50	--	--	--
--	127923,94	502229,11	0,00	Relatief	1,50	4,50	7,50	--	--	--
--	127943,55	502216,38	0,00	Relatief	1,50	4,50	7,50	--	--	--
--	127943,08	502208,39	0,00	Relatief	1,50	4,50	7,50	--	--	--
--	127937,21	502206,14	0,00	Relatief	1,50	4,50	7,50	--	--	--
--	127918,26	502218,72	0,00	Relatief	1,50	4,50	7,50	--	--	--
--	127903,59	502228,45	0,00	Relatief	1,50	4,50	7,50	--	--	--
--	127895,41	502233,88	0,00	Relatief	1,50	4,50	7,50	--	--	--

## Invoergegevens van het model Tarwestraat

---

Model: Ontwikkelingslocatie Tarwestraat  
Purmerend - Purmerend

Groep: (hoofdgroep)  
Lijst van Toetspunten, voor rekenmethode Wegverkeerslawaai - RMG-2012, wegverkeer

Groep	Hoogtes	Gevel
--	1,50/4,50/7,50	Ja
--	1,50/4,50/7,50	Ja
--	1,50/4,50/7,50	Ja
--	1,50/4,50/7,50	Ja
--	1,50/4,50/7,50	Ja
--	1,50/4,50/7,50	Ja
--	1,50/4,50/7,50	Ja
--	1,50/4,50/7,50	Ja
--	1,50/4,50/7,50	Ja
--	1,50/4,50/7,50	Ja

## Invoergegevens van het model Tarwestraat

Model: Ontwikkelingslocatie Tarwestraat  
 Purmerend - Purmerend  
 Groep: (hoofdgroep)  
 Lijst van Gebouwen, voor rekenmethode Wegverkeerslawaaï - RMG-2012, wegverkeer

Groep	ItemID	Grp.ID	Datum	Naam	Omschr.	Vorm	X-1	Y-1
Gebouw3D	9408	1 16:23, 1	jun 2021			Polygoon	127901,67	501927,86
Gebouw3D	9409	1 16:23, 1	jun 2021			Polygoon	127915,83	501920,55
Gebouw3D	9410	1 16:23, 1	jun 2021			Polygoon	128192,31	501944,02
Gebouw3D	9411	1 16:23, 1	jun 2021			Polygoon	128192,90	501945,00
Gebouw3D	9432	1 16:23, 1	jun 2021			Polygoon	127925,04	502142,71
Gebouw3D	9433	1 16:23, 1	jun 2021			Polygoon	127860,49	502149,17
Gebouw3D	9434	1 16:23, 1	jun 2021			Polygoon	127930,62	502151,95
Gebouw3D	9435	1 16:23, 1	jun 2021			Polygoon	127938,88	502160,92
Gebouw3D	9436	1 16:23, 1	jun 2021			Polygoon	127918,03	502163,07
Gebouw3D	9437	1 16:23, 1	jun 2021			Polygoon	127919,36	502165,26
Gebouw3D	9438	1 16:23, 1	jun 2021			Polygoon	127874,64	502172,48
Gebouw3D	9439	1 16:23, 1	jun 2021			Polygoon	127908,14	502172,04
Gebouw3D	9440	1 16:23, 1	jun 2021			Polygoon	127891,52	502182,11
Gebouw3D	9441	1 16:23, 1	jun 2021			Polygoon	127880,96	502185,51
Gebouw3D	9442	1 16:23, 1	jun 2021			Polygoon	127873,05	502193,28
Gebouw3D	9443	1 16:23, 1	jun 2021			Polygoon	127873,31	502195,98
Gebouw3D	9444	1 16:23, 1	jun 2021			Polygoon	127864,15	502201,53
Gebouw3D	9445	1 16:23, 1	jun 2021			Polygoon	127859,33	502204,45
Gebouw3D	9446	1 16:23, 1	jun 2021			Polygoon	127849,55	502206,86
Gebouw3D	9447	1 16:23, 1	jun 2021			Polygoon	127859,66	502215,43
Gebouw3D	9448	1 16:23, 1	jun 2021			Polygoon	127972,80	502252,83
Gebouw3D	9449	1 16:23, 1	jun 2021			Polygoon	127961,51	502265,49
Gebouw3D	9450	1 16:23, 1	jun 2021			Polygoon	127952,70	502250,88
Gebouw3D	9451	1 16:23, 1	jun 2021			Polygoon	127948,08	502253,67
Gebouw3D	9452	1 16:23, 1	jun 2021			Polygoon	127943,46	502256,46
Gebouw3D	9453	1 16:23, 1	jun 2021			Polygoon	127958,39	501972,03
Gebouw3D	9454	1 16:23, 1	jun 2021			Polygoon	127842,15	502084,96
Gebouw3D	9455	1 16:23, 1	jun 2021			Polygoon	127844,74	502074,44
Gebouw3D	9456	1 16:23, 1	jun 2021			Polygoon	127847,32	502063,99
Gebouw3D	9457	1 16:23, 1	jun 2021			Polygoon	127854,56	502055,55
Gebouw3D	9458	1 16:23, 1	jun 2021			Polygoon	127837,19	502126,05
Gebouw3D	9459	1 16:23, 1	jun 2021			Polygoon	127834,14	502008,77
Gebouw3D	9460	1 16:23, 1	jun 2021			Polygoon	127829,07	502018,61
Gebouw3D	9461	1 16:23, 1	jun 2021			Polygoon	127817,14	502016,87
Gebouw3D	9462	1 16:23, 1	jun 2021			Polygoon	127850,12	502135,85
Gebouw3D	9463	1 16:23, 1	jun 2021			Polygoon	127939,29	502000,89
Gebouw3D	9464	1 16:23, 1	jun 2021			Polygoon	127839,10	502202,31
Gebouw3D	9465	1 16:23, 1	jun 2021			Polygoon	127931,20	502271,04
Gebouw3D	9466	1 16:23, 1	jun 2021			Polygoon	127902,15	502269,75
Gebouw3D	9467	1 16:23, 1	jun 2021			Polygoon	127933,89	502285,85
Gebouw3D	9468	1 16:23, 1	jun 2021			Polygoon	127926,58	502273,83
Gebouw3D	9469	1 16:23, 1	jun 2021			Polygoon	127920,41	502274,05
Gebouw3D	9470	1 16:23, 1	jun 2021			Polygoon	127884,99	502281,52
Gebouw3D	9471	1 16:23, 1	jun 2021			Polygoon	127917,44	502289,96
Gebouw3D	9472	1 16:23, 1	jun 2021			Polygoon	127911,17	502279,63
Gebouw3D	9473	1 16:23, 1	jun 2021			Polygoon	127876,96	502286,67
Gebouw3D	9474	1 16:23, 1	jun 2021			Polygoon	127884,99	502281,52
Gebouw3D	9475	1 16:23, 1	jun 2021			Polygoon	127915,41	502297,03
Gebouw3D	9476	1 16:23, 1	jun 2021			Polygoon	127880,01	502290,87
Gebouw3D	9477	1 16:23, 1	jun 2021			Polygoon	127949,98	502285,79
Gebouw3D	9478	1 16:23, 1	jun 2021			Polygoon	127903,36	502287,86
Gebouw3D	9479	1 16:23, 1	jun 2021			Polygoon	127961,51	502297,03
Gebouw3D	9480	1 16:23, 1	jun 2021			Polygoon	127953,61	502286,94
Gebouw3D	9481	1 16:23, 1	jun 2021			Polygoon	127869,07	502297,48
Gebouw3D	9482	1 16:23, 1	jun 2021			Polygoon	127959,19	502296,18
Gebouw3D	9483	1 16:23, 1	jun 2021			Polygoon	127870,78	502300,28
Gebouw3D	9484	1 16:23, 1	jun 2021			Polygoon	127963,31	502302,98
Gebouw3D	9485	1 16:23, 1	jun 2021			Polygoon	127964,79	502305,40
Gebouw3D	9486	1 16:23, 1	jun 2021			Polygoon	127964,72	502320,74
Gebouw3D	9487	1 16:23, 1	jun 2021			Polygoon	127971,55	502316,61
Gebouw3D	9488	1 16:23, 1	jun 2021			Polygoon	127951,52	502322,24
Gebouw3D	9489	1 16:23, 1	jun 2021			Polygoon	127910,28	502323,40
Gebouw3D	9490	1 16:23, 1	jun 2021			Polygoon	127975,66	502323,41

## Invoergegevens van het model Tarwestraat

Model: Ontwikkelingslocatie Tarwestraat  
Purmerend - Purmerend  
Groep: (hoofdgroep)  
Lijst van Gebouwen, voor rekenmethode WegverkeerslawaaI - RMG-2012, wegverkeer

Groep	Hoogte	Rel.H	Maaiveld	Hdef.	Vormpunten	Omtrek	Oppervlak
Gebouw3D	2,10	2,10	0,00	Relatief	4	9,52	5,54
Gebouw3D	2,50	2,50	0,00	Relatief	4	10,49	6,80
Gebouw3D	3,00	3,00	0,00	Relatief	6	34,64	27,96
Gebouw3D	7,20	7,20	0,00	Relatief	8	36,39	73,15
Gebouw3D	2,50	2,50	0,00	Relatief	4	9,77	5,96
Gebouw3D	5,00	5,00	0,00	Relatief	8	34,55	63,54
Gebouw3D	2,50	2,50	0,00	Relatief	4	9,78	5,97
Gebouw3D	7,40	7,40	0,00	Relatief	4	30,43	54,06
Gebouw3D	2,40	2,40	0,00	Relatief	4	9,74	5,92
Gebouw3D	7,10	7,10	0,00	Relatief	8	37,64	59,91
Gebouw3D	4,90	4,90	0,00	Relatief	4	30,42	54,05
Gebouw3D	2,50	2,50	0,00	Relatief	4	9,76	5,94
Gebouw3D	2,50	2,50	0,00	Relatief	4	9,79	5,97
Gebouw3D	2,50	2,50	0,00	Relatief	4	9,75	5,92
Gebouw3D	2,50	2,50	0,00	Relatief	4	9,77	5,95
Gebouw3D	7,40	7,40	0,00	Relatief	4	30,44	54,09
Gebouw3D	5,70	5,70	0,00	Relatief	8	37,62	59,61
Gebouw3D	5,70	5,70	0,00	Relatief	4	29,92	51,65
Gebouw3D	6,30	6,30	0,00	Relatief	8	31,66	52,24
Gebouw3D	8,10	8,10	0,00	Relatief	4	17,36	17,72
Gebouw3D	5,80	5,80	0,00	Relatief	6	43,93	74,24
Gebouw3D	8,10	8,10	0,00	Relatief	6	38,93	60,93
Gebouw3D	7,20	7,20	0,00	Relatief	6	44,90	76,84
Gebouw3D	7,70	7,70	0,00	Relatief	6	44,91	77,05
Gebouw3D	3,10	3,10	0,00	Relatief	4	16,38	14,66
Gebouw3D	7,00	7,00	0,00	Relatief	8	37,71	59,73
Gebouw3D	2,40	2,40	0,00	Relatief	4	9,74	5,92
Gebouw3D	2,40	2,40	0,00	Relatief	4	9,76	5,94
Gebouw3D	2,40	2,40	0,00	Relatief	4	9,74	5,91
Gebouw3D	5,80	5,80	0,00	Relatief	4	30,44	54,06
Gebouw3D	7,40	7,40	0,00	Relatief	4	30,48	54,25
Gebouw3D	2,40	2,40	0,00	Relatief	4	9,76	5,93
Gebouw3D	2,40	2,40	0,00	Relatief	4	9,77	5,95
Gebouw3D	8,20	8,20	0,00	Relatief	8	37,11	57,29
Gebouw3D	2,50	2,50	0,00	Relatief	4	9,98	6,10
Gebouw3D	2,20	2,20	0,00	Relatief	4	13,50	11,37
Gebouw3D	3,30	3,30	0,00	Relatief	4	16,61	16,19
Gebouw3D	5,70	5,70	0,00	Relatief	6	38,94	60,80
Gebouw3D	2,70	2,70	0,00	Relatief	4	18,75	19,33
Gebouw3D	5,70	5,70	0,00	Relatief	6	38,92	60,86
Gebouw3D	8,10	8,10	0,00	Relatief	6	38,92	60,73
Gebouw3D	3,20	3,20	0,00	Relatief	6	44,94	77,04
Gebouw3D	7,80	7,80	0,00	Relatief	10	38,53	60,07
Gebouw3D	3,20	3,20	0,00	Relatief	6	44,96	77,04
Gebouw3D	3,10	3,10	0,00	Relatief	4	16,67	15,81
Gebouw3D	3,10	3,10	0,00	Relatief	4	17,17	15,69
Gebouw3D	7,80	7,80	0,00	Relatief	6	36,77	58,36
Gebouw3D	8,50	8,50	0,00	Relatief	6	39,10	61,23
Gebouw3D	5,70	5,70	0,00	Relatief	6	36,77	58,27
Gebouw3D	2,60	2,60	0,00	Relatief	4	10,71	7,15
Gebouw3D	5,80	5,80	0,00	Relatief	6	39,27	62,24
Gebouw3D	7,60	7,60	0,00	Relatief	6	35,37	56,60
Gebouw3D	2,60	2,60	0,00	Relatief	4	10,72	7,15
Gebouw3D	3,20	3,20	0,00	Relatief	4	13,60	11,55
Gebouw3D	2,50	2,50	0,00	Relatief	4	10,72	7,15
Gebouw3D	3,10	3,10	0,00	Relatief	4	13,57	11,49
Gebouw3D	2,50	2,50	0,00	Relatief	4	10,72	7,15
Gebouw3D	2,60	2,60	0,00	Relatief	4	10,77	7,23
Gebouw3D	3,10	3,10	0,00	Relatief	4	17,13	16,73
Gebouw3D	2,60	2,60	0,00	Relatief	4	10,72	7,15
Gebouw3D	8,30	8,30	0,00	Relatief	4	29,18	50,12
Gebouw3D	8,00	8,00	0,00	Relatief	6	35,34	57,01
Gebouw3D	2,60	2,60	0,00	Relatief	4	10,73	7,16

## Invoergegevens van het model Tarwestraat

Model: Ontwikkelingslocatie Tarwestraat  
Purmerend - Purmerend  
Groep: (hoofdgroep)  
Lijst van Gebouwen, voor rekenmethode Wegverkeerslawaaï - RMG-2012, wegverkeer

Groep	Min.lengte	Max.lengte	Functie	Gebouwtype	BAG-id	Gemeente	Jaar	AHN-jaar	Trust	Cp
Gebouw3D	2,04	2,72					0	0	0	0 dB
Gebouw3D	2,32	2,91					0	0	0	0 dB
Gebouw3D	1,14	9,30					0	0	0	0 dB
Gebouw3D	0,33	11,80					0	0	0	0 dB
Gebouw3D	2,33	2,56					0	0	0	0 dB
Gebouw3D	0,39	9,59					0	0	0	0 dB
Gebouw3D	2,34	2,55					0	0	0	0 dB
Gebouw3D	5,65	9,56					0	0	0	0 dB
Gebouw3D	2,31	2,57					0	0	0	0 dB
Gebouw3D	1,14	9,58					0	0	0	0 dB
Gebouw3D	5,65	9,56					0	0	0	0 dB
Gebouw3D	2,32	2,57					0	0	0	0 dB
Gebouw3D	2,34	2,56					0	0	0	0 dB
Gebouw3D	2,32	2,56					0	0	0	0 dB
Gebouw3D	2,32	2,56					0	0	0	0 dB
Gebouw3D	5,65	9,58					0	0	0	0 dB
Gebouw3D	1,16	9,56					0	0	0	0 dB
Gebouw3D	5,40	9,56					0	0	0	0 dB
Gebouw3D	0,57	9,28					0	0	0	0 dB
Gebouw3D	3,28	5,40					0	0	0	0 dB
Gebouw3D	2,35	16,57					0	0	0	0 dB
Gebouw3D	2,39	14,06					0	0	0	0 dB
Gebouw3D	2,36	17,06					0	0	0	0 dB
Gebouw3D	2,39	17,05					0	0	0	0 dB
Gebouw3D	2,62	5,55					0	0	0	0 dB
Gebouw3D	1,18	9,59					0	0	0	0 dB
Gebouw3D	2,31	2,56					0	0	0	0 dB
Gebouw3D	2,32	2,57					0	0	0	0 dB
Gebouw3D	2,31	2,56					0	0	0	0 dB
Gebouw3D	5,64	9,58					0	0	0	0 dB
Gebouw3D	5,66	9,58					0	0	0	0 dB
Gebouw3D	2,32	2,56					0	0	0	0 dB
Gebouw3D	2,32	2,56					0	0	0	0 dB
Gebouw3D	1,15	9,56					0	0	0	0 dB
Gebouw3D	2,15	2,84					0	0	0	0 dB
Gebouw3D	3,23	3,53					0	0	0	0 dB
Gebouw3D	3,12	5,19					0	0	0	0 dB
Gebouw3D	2,38	14,07					0	0	0	0 dB
Gebouw3D	3,06	6,31					0	0	0	0 dB
Gebouw3D	2,37	14,07					0	0	0	0 dB
Gebouw3D	2,37	14,07					0	0	0	0 dB
Gebouw3D	2,36	17,08					0	0	0	0 dB
Gebouw3D	0,20	13,00					0	0	0	0 dB
Gebouw3D	2,37	17,08					0	0	0	0 dB
Gebouw3D	2,71	5,41					0	0	0	0 dB
Gebouw3D	2,61	5,94					0	0	0	0 dB
Gebouw3D	2,37	12,99					0	0	0	0 dB
Gebouw3D	2,36	13,94					0	0	0	0 dB
Gebouw3D	2,37	12,99					0	0	0	0 dB
Gebouw3D	2,51	2,85					0	0	0	0 dB
Gebouw3D	2,37	14,08					0	0	0	0 dB
Gebouw3D	2,12	12,16					0	0	0	0 dB
Gebouw3D	2,51	2,85					0	0	0	0 dB
Gebouw3D	3,30	3,50					0	0	0	0 dB
Gebouw3D	2,51	2,85					0	0	0	0 dB
Gebouw3D	3,28	3,50					0	0	0	0 dB
Gebouw3D	2,51	2,85					0	0	0	0 dB
Gebouw3D	2,53	2,85					0	0	0	0 dB
Gebouw3D	2,92	5,55					0	0	0	0 dB
Gebouw3D	2,50	2,85					0	0	0	0 dB
Gebouw3D	5,53	9,15					0	0	0	0 dB
Gebouw3D	2,26	12,15					0	0	0	0 dB
Gebouw3D	2,51	2,85					0	0	0	0 dB



## Invoergegevens van het model Tarwestraat

Model: Ontwikkelingslocatie Tarwestraat  
Purmerend - Purmerend  
Groep: (hoofdgroep)  
Lijst van Gebouwen, voor rekenmethode Wegverkeerslawaaï - RMG-2012, wegverkeer

Groep	ItemID	Grp.ID	Datum	Naam	Omschr.	Vorm	X-1	Y-1
Gebouw3D	9491	1	16:23, 1 jun 2021			Polygoon	127977,13	502325,85
Gebouw3D	9492	1	16:23, 1 jun 2021			Polygoon	127905,40	502332,81
Gebouw3D	9493	1	16:23, 1 jun 2021			Polygoon	127982,71	502335,10
Gebouw3D	9494	1	16:23, 1 jun 2021			Polygoon	127897,46	502337,61
Gebouw3D	9495	1	16:23, 1 jun 2021			Polygoon	127897,95	502337,75
Gebouw3D	9496	1	16:23, 1 jun 2021			Polygoon	127910,17	502381,61
Gebouw3D	9497	1	16:23, 1 jun 2021			Polygoon	127915,89	502397,08
Gebouw3D	9498	1	16:23, 1 jun 2021			Polygoon	127911,44	502358,18
Gebouw3D	9499	1	16:23, 1 jun 2021			Polygoon	127921,35	502400,09
Gebouw3D	9500	1	16:23, 1 jun 2021			Polygoon	127916,71	502357,50
Gebouw3D	9501	1	16:23, 1 jun 2021			Polygoon	127925,67	502391,17
Gebouw3D	9502	1	16:23, 1 jun 2021			Polygoon	127945,33	502460,78
Gebouw3D	9503	1	16:23, 1 jun 2021			Polygoon	127948,04	502465,45
Gebouw3D	9504	1	16:23, 1 jun 2021			Polygoon	127949,65	502455,68
Gebouw3D	9505	1	16:23, 1 jun 2021			Polygoon	127947,00	502447,77
Gebouw3D	9506	1	16:23, 1 jun 2021			Polygoon	127949,62	502440,73
Gebouw3D	9507	1	16:23, 1 jun 2021			Polygoon	127951,07	502469,90
Gebouw3D	9508	1	16:23, 1 jun 2021			Polygoon	127950,75	502457,51
Gebouw3D	9509	1	16:23, 1 jun 2021			Polygoon	127953,80	502474,57
Gebouw3D	9510	1	16:23, 1 jun 2021			Polygoon	127953,62	502447,53
Gebouw3D	9511	1	16:23, 1 jun 2021			Polygoon	127956,31	502466,71
Gebouw3D	9512	1	16:23, 1 jun 2021			Polygoon	127949,18	502477,35
Gebouw3D	9513	1	16:23, 1 jun 2021			Polygoon	127957,45	502468,60
Gebouw3D	9514	1	16:23, 1 jun 2021			Polygoon	127960,79	502474,15
Gebouw3D	9515	1	16:23, 1 jun 2021			Polygoon	127954,51	502366,34
Gebouw3D	9516	1	16:23, 1 jun 2021			Polygoon	127963,30	502376,23
Gebouw3D	9517	1	16:23, 1 jun 2021			Polygoon	127965,77	502359,53
Gebouw3D	9518	1	16:23, 1 jun 2021			Polygoon	127976,20	502345,51
Gebouw3D	9519	1	16:23, 1 jun 2021			Polygoon	127972,44	502360,08
Gebouw3D	9520	1	16:23, 1 jun 2021			Polygoon	127977,15	502367,83
Gebouw3D	9521	1	16:23, 1 jun 2021			Polygoon	127981,68	502354,49
Gebouw3D	9522	1	16:23, 1 jun 2021			Polygoon	127986,38	502362,24
Gebouw3D	9523	1	16:23, 1 jun 2021			Polygoon	127984,27	502348,34
Gebouw3D	9524	1	16:23, 1 jun 2021			Polygoon	127992,83	502425,10
Gebouw3D	9525	1	16:23, 1 jun 2021			Polygoon	127996,15	502343,66
Gebouw3D	9526	1	16:23, 1 jun 2021			Polygoon	127899,77	502387,91
Gebouw3D	9527	1	16:23, 1 jun 2021			Polygoon	127915,76	502390,85
Gebouw3D	9528	1	16:23, 1 jun 2021			Polygoon	127982,42	502409,79
Gebouw3D	9529	1	16:23, 1 jun 2021			Polygoon	127992,23	502406,54
Gebouw3D	9530	1	16:23, 1 jun 2021			Polygoon	128064,73	502151,22
Gebouw3D	9531	1	16:23, 1 jun 2021			Polygoon	128079,90	502152,26
Gebouw3D	9532	1	16:23, 1 jun 2021			Polygoon	128043,86	502157,50
Gebouw3D	9533	1	16:23, 1 jun 2021			Polygoon	128082,02	502155,75
Gebouw3D	9534	1	16:23, 1 jun 2021			Polygoon	128059,71	502160,58
Gebouw3D	9535	1	16:23, 1 jun 2021			Polygoon	128036,04	502162,22
Gebouw3D	9536	1	16:23, 1 jun 2021			Polygoon	128052,24	502171,36
Gebouw3D	9537	1	16:23, 1 jun 2021			Polygoon	128030,12	502169,55
Gebouw3D	9538	1	16:23, 1 jun 2021			Polygoon	128031,26	502171,41
Gebouw3D	9539	1	16:23, 1 jun 2021			Polygoon	128026,57	502171,78
Gebouw3D	9540	1	16:23, 1 jun 2021			Polygoon	128027,67	502173,58
Gebouw3D	9541	1	16:23, 1 jun 2021			Polygoon	128033,29	502182,80
Gebouw3D	9542	1	16:23, 1 jun 2021			Polygoon	128021,88	502183,39
Gebouw3D	9543	1	16:23, 1 jun 2021			Polygoon	128035,77	502178,79
Gebouw3D	9544	1	16:23, 1 jun 2021			Polygoon	128077,84	502190,04
Gebouw3D	9545	1	16:23, 1 jun 2021			Polygoon	128033,29	502182,80
Gebouw3D	9546	1	16:23, 1 jun 2021			Polygoon	128024,68	502188,00
Gebouw3D	9547	1	16:23, 1 jun 2021			Polygoon	128042,98	502185,19
Gebouw3D	9548	1	16:23, 1 jun 2021			Polygoon	128027,55	502192,75
Gebouw3D	9549	1	16:23, 1 jun 2021			Polygoon	128058,98	502190,57
Gebouw3D	9550	1	16:23, 1 jun 2021			Polygoon	128054,35	502193,36
Gebouw3D	9551	1	16:23, 1 jun 2021			Polygoon	128049,74	502196,13
Gebouw3D	9552	1	16:23, 1 jun 2021			Polygoon	128043,48	502210,79
Gebouw3D	9553	1	16:23, 1 jun 2021			Polygoon	128034,13	502205,65

## Invoergegevens van het model Tarwestraat

Model: Ontwikkelingslocatie Tarwestraat  
Purmerend - Purmerend  
Groep: (hoofdgroep)  
Lijst van Gebouwen, voor rekenmethode WegverkeerslawaaI - RMG-2012, wegverkeer

Groep	Hoogte	Rel.H	Maaiveld	Hdef.	Vormpunten	Omtrek	Oppervlak
Gebouw3D	2,60	2,60	0,00	Relatief	4	10,73	7,17
Gebouw3D	6,80	6,80	0,00	Relatief	6	35,08	55,39
Gebouw3D	2,60	2,60	0,00	Relatief	4	10,71	7,14
Gebouw3D	3,30	3,30	0,00	Relatief	4	9,54	5,59
Gebouw3D	2,20	2,20	0,00	Relatief	4	10,38	6,69
Gebouw3D	7,90	7,90	0,00	Relatief	6	35,41	57,62
Gebouw3D	7,90	7,90	0,00	Relatief	6	35,13	56,35
Gebouw3D	3,20	3,20	0,00	Relatief	4	12,98	10,52
Gebouw3D	7,90	7,90	0,00	Relatief	6	35,11	56,27
Gebouw3D	6,80	6,80	0,00	Relatief	6	35,33	56,55
Gebouw3D	3,00	3,00	0,00	Relatief	4	15,65	13,11
Gebouw3D	9,00	9,00	0,00	Relatief	4	21,52	28,91
Gebouw3D	9,00	9,00	0,00	Relatief	4	21,19	28,04
Gebouw3D	5,00	5,00	0,00	Relatief	6	23,86	24,78
Gebouw3D	2,30	2,30	0,00	Relatief	4	16,33	15,94
Gebouw3D	8,30	8,30	0,00	Relatief	6	35,44	56,90
Gebouw3D	8,90	8,90	0,00	Relatief	4	21,66	29,31
Gebouw3D	5,00	5,00	0,00	Relatief	6	23,61	24,33
Gebouw3D	8,90	8,90	0,00	Relatief	4	21,70	29,42
Gebouw3D	2,80	2,80	0,00	Relatief	4	14,99	13,03
Gebouw3D	4,80	4,80	0,00	Relatief	6	23,04	22,96
Gebouw3D	8,30	8,30	0,00	Relatief	4	21,61	29,19
Gebouw3D	4,80	4,80	0,00	Relatief	6	23,13	23,31
Gebouw3D	4,80	4,80	0,00	Relatief	6	23,02	22,82
Gebouw3D	7,90	7,90	0,00	Relatief	6	37,14	59,87
Gebouw3D	7,90	7,90	0,00	Relatief	6	36,79	58,18
Gebouw3D	7,90	7,90	0,00	Relatief	6	36,79	58,28
Gebouw3D	8,10	8,10	0,00	Relatief	4	29,22	50,26
Gebouw3D	8,40	8,40	0,00	Relatief	6	36,82	58,44
Gebouw3D	8,40	8,40	0,00	Relatief	6	36,75	58,16
Gebouw3D	8,30	8,30	0,00	Relatief	6	36,80	58,34
Gebouw3D	8,30	8,30	0,00	Relatief	6	36,75	58,14
Gebouw3D	7,90	7,90	0,00	Relatief	6	37,01	59,35
Gebouw3D	8,00	8,00	0,00	Relatief	6	35,21	55,78
Gebouw3D	7,90	7,90	0,00	Relatief	6	36,99	59,35
Gebouw3D	7,90	7,90	0,00	Relatief	6	35,11	56,25
Gebouw3D	7,90	7,90	0,00	Relatief	6	35,11	56,25
Gebouw3D	3,70	3,70	0,00	Relatief	4	11,03	7,41
Gebouw3D	7,20	7,20	0,00	Relatief	4	29,24	50,32
Gebouw3D	7,70	7,70	0,00	Relatief	4	29,07	49,34
Gebouw3D	2,40	2,40	0,00	Relatief	4	9,22	5,24
Gebouw3D	5,70	5,70	0,00	Relatief	4	29,34	50,57
Gebouw3D	2,40	2,40	0,00	Relatief	4	9,22	5,24
Gebouw3D	7,70	7,70	0,00	Relatief	4	29,07	49,34
Gebouw3D	5,60	5,60	0,00	Relatief	4	29,07	49,33
Gebouw3D	7,00	7,00	0,00	Relatief	4	29,06	49,30
Gebouw3D	2,40	2,40	0,00	Relatief	4	9,70	5,82
Gebouw3D	2,50	2,50	0,00	Relatief	6	19,08	19,04
Gebouw3D	2,40	2,40	0,00	Relatief	4	9,25	5,30
Gebouw3D	2,40	2,40	0,00	Relatief	4	15,86	13,66
Gebouw3D	2,40	2,40	0,00	Relatief	4	15,90	13,76
Gebouw3D	5,70	5,70	0,00	Relatief	4	29,10	49,42
Gebouw3D	2,40	2,40	0,00	Relatief	4	9,66	5,76
Gebouw3D	4,90	4,90	0,00	Relatief	4	29,31	49,93
Gebouw3D	2,40	2,40	0,00	Relatief	4	9,36	5,42
Gebouw3D	7,90	7,90	0,00	Relatief	4	29,09	49,39
Gebouw3D	2,20	2,20	0,00	Relatief	4	15,00	13,86
Gebouw3D	5,70	5,70	0,00	Relatief	4	29,35	50,60
Gebouw3D	4,90	4,90	0,00	Relatief	4	29,34	50,00
Gebouw3D	6,00	6,00	0,00	Relatief	8	36,84	56,17
Gebouw3D	4,90	4,90	0,00	Relatief	4	29,85	52,64
Gebouw3D	5,10	5,10	0,00	Relatief	8	37,39	58,21
Gebouw3D	5,00	5,00	0,00	Relatief	8	36,58	55,84



## Invoergegevens van het model Tarwestraat

Model: Ontwikkelingslocatie Tarwestraat  
Purmerend - Purmerend  
Groep: (hoofdgroep)  
Lijst van Gebouwen, voor rekenmethode Wegverkeerslawaaï - RMG-2012, wegverkeer

Groep	Min.lengte	Max.lengte	Functie	Gebouwtype	BAG-id	Gemeente	Jaar	AHN-jaar	Trust	Cp
Gebouw3D	2,51	2,85					0	0	0	0 dB
Gebouw3D	2,13	12,14					0	0	0	0 dB
Gebouw3D	2,51	2,85					0	0	0	0 dB
Gebouw3D	2,07	2,70					0	0	0	0 dB
Gebouw3D	2,34	2,82					0	0	0	0 dB
Gebouw3D	2,40	12,16					0	0	0	0 dB
Gebouw3D	2,38	12,16					0	0	0	0 dB
Gebouw3D	3,21	3,28					0	0	0	0 dB
Gebouw3D	2,40	12,16					0	0	0	0 dB
Gebouw3D	2,13	12,15					0	0	0	0 dB
Gebouw3D	2,43	5,40					0	0	0	0 dB
Gebouw3D	5,17	5,55					0	0	0	0 dB
Gebouw3D	5,17	5,40					0	0	0	0 dB
Gebouw3D	2,14	6,33					0	0	0	0 dB
Gebouw3D	3,22	4,94					0	0	0	0 dB
Gebouw3D	2,13	12,17					0	0	0	0 dB
Gebouw3D	5,37	5,47					0	0	0	0 dB
Gebouw3D	2,10	6,38					0	0	0	0 dB
Gebouw3D	5,38	5,52					0	0	0	0 dB
Gebouw3D	2,75	4,74					0	0	0	0 dB
Gebouw3D	2,12	6,13					0	0	0	0 dB
Gebouw3D	5,36	5,47					0	0	0	0 dB
Gebouw3D	2,21	6,08					0	0	0	0 dB
Gebouw3D	2,11	6,11					0	0	0	0 dB
Gebouw3D	2,38	13,01					0	0	0	0 dB
Gebouw3D	2,36	13,01					0	0	0	0 dB
Gebouw3D	2,36	13,00					0	0	0	0 dB
Gebouw3D	5,54	9,07					0	0	0	0 dB
Gebouw3D	2,38	13,00					0	0	0	0 dB
Gebouw3D	2,35	12,99					0	0	0	0 dB
Gebouw3D	2,39	12,99					0	0	0	0 dB
Gebouw3D	2,36	12,98					0	0	0	0 dB
Gebouw3D	2,38	12,98					0	0	0	0 dB
Gebouw3D	2,12	12,21					0	0	0	0 dB
Gebouw3D	2,37	12,98					0	0	0	0 dB
Gebouw3D	2,39	12,16					0	0	0	0 dB
Gebouw3D	2,40	12,16					0	0	0	0 dB
Gebouw3D	2,30	3,21					0	0	0	0 dB
Gebouw3D	5,53	9,08					0	0	0	0 dB
Gebouw3D	5,40	9,14					0	0	0	0 dB
Gebouw3D	2,04	2,56					0	0	0	0 dB
Gebouw3D	5,53	9,14					0	0	0	0 dB
Gebouw3D	2,04	2,56					0	0	0	0 dB
Gebouw3D	5,40	9,14					0	0	0	0 dB
Gebouw3D	5,40	9,14					0	0	0	0 dB
Gebouw3D	5,40	9,13					0	0	0	0 dB
Gebouw3D	2,17	2,67					0	0	0	0 dB
Gebouw3D	1,47	5,40					0	0	0	0 dB
Gebouw3D	2,10	2,52					0	0	0	0 dB
Gebouw3D	2,52	5,40					0	0	0	0 dB
Gebouw3D	2,54	5,40					0	0	0	0 dB
Gebouw3D	5,40	9,15					0	0	0	0 dB
Gebouw3D	2,14	2,68					0	0	0	0 dB
Gebouw3D	5,38	9,28					0	0	0	0 dB
Gebouw3D	2,11	2,56					0	0	0	0 dB
Gebouw3D	5,40	9,15					0	0	0	0 dB
Gebouw3D	3,30	4,20					0	0	0	0 dB
Gebouw3D	5,53	9,14					0	0	0	0 dB
Gebouw3D	5,38	9,28					0	0	0	0 dB
Gebouw3D	0,95	9,27					0	0	0	0 dB
Gebouw3D	5,62	9,24					0	0	0	0 dB
Gebouw3D	1,02	9,23					0	0	0	0 dB
Gebouw3D	0,91	9,24					0	0	0	0 dB



## Invoergegevens van het model Tarwestraat

Model: Ontwikkelingslocatie Tarwestraat  
 Purmerend - Purmerend  
 Groep: (hoofdgroep)  
 Lijst van Gebouwen, voor rekenmethode Wegverkeerslawaaï - RMG-2012, wegverkeer

Groep	ItemID	Grp.ID	Datum	Naam	Omschr.	Vorm	X-1	Y-1
Gebouw3D	9554	1	16:23, 1 jun 2021			Polygoon	128029,49	502219,25
Gebouw3D	9555	1	16:23, 1 jun 2021			Polygoon	128045,84	502212,58
Gebouw3D	9556	1	16:23, 1 jun 2021			Polygoon	128076,44	502213,47
Gebouw3D	9557	1	16:23, 1 jun 2021			Polygoon	127990,44	502217,54
Gebouw3D	9558	1	16:23, 1 jun 2021			Polygoon	128036,70	502218,09
Gebouw3D	9559	1	16:23, 1 jun 2021			Polygoon	128067,11	502229,94
Gebouw3D	9560	1	16:23, 1 jun 2021			Polygoon	128074,33	502228,78
Gebouw3D	9561	1	16:23, 1 jun 2021			Polygoon	128048,91	502185,86
Gebouw3D	9562	1	16:23, 1 jun 2021			Polygoon	128023,29	502163,49
Gebouw3D	9563	1	16:23, 1 jun 2021			Polygoon	128024,86	502168,97
Gebouw3D	9564	1	16:23, 1 jun 2021			Polygoon	128066,25	502175,07
Gebouw3D	9568	1	16:23, 1 jun 2021			Polygoon	128063,59	501710,56
Gebouw3D	9569	1	16:23, 1 jun 2021			Polygoon	128058,56	501713,61
Gebouw3D	9570	1	16:23, 1 jun 2021			Polygoon	128049,81	501718,89
Gebouw3D	9571	1	16:23, 1 jun 2021			Polygoon	128047,96	501720,01
Gebouw3D	9572	1	16:23, 1 jun 2021			Polygoon	128042,68	501726,94
Gebouw3D	9573	1	16:23, 1 jun 2021			Polygoon	128040,88	501728,03
Gebouw3D	9574	1	16:23, 1 jun 2021			Polygoon	128072,39	501730,63
Gebouw3D	9575	1	16:23, 1 jun 2021			Polygoon	128016,15	501726,70
Gebouw3D	9576	1	16:23, 1 jun 2021			Polygoon	128033,98	501732,21
Gebouw3D	9577	1	16:23, 1 jun 2021			Polygoon	128032,15	501733,31
Gebouw3D	9578	1	16:23, 1 jun 2021			Polygoon	128063,45	501742,00
Gebouw3D	9579	1	16:23, 1 jun 2021			Polygoon	128064,54	501743,80
Gebouw3D	9580	1	16:23, 1 jun 2021			Polygoon	128007,33	501741,60
Gebouw3D	9581	1	16:23, 1 jun 2021			Polygoon	128080,31	501743,71
Gebouw3D	9582	1	16:23, 1 jun 2021			Polygoon	128034,98	501740,27
Gebouw3D	9583	1	16:23, 1 jun 2021			Polygoon	128006,66	501748,24
Gebouw3D	9584	1	16:23, 1 jun 2021			Polygoon	128031,18	501753,71
Gebouw3D	9585	1	16:23, 1 jun 2021			Polygoon	128082,96	501748,07
Gebouw3D	9586	1	16:23, 1 jun 2021			Polygoon	128028,88	501759,77
Gebouw3D	9587	1	16:23, 1 jun 2021			Polygoon	128074,80	501753,02
Gebouw3D	9588	1	16:23, 1 jun 2021			Polygoon	128021,88	501748,18
Gebouw3D	9589	1	16:23, 1 jun 2021			Polygoon	128019,97	501765,15
Gebouw3D	9590	1	16:23, 1 jun 2021			Polygoon	128078,52	501759,18
Gebouw3D	9591	1	16:23, 1 jun 2021			Polygoon	128060,80	501760,84
Gebouw3D	9592	1	16:23, 1 jun 2021			Polygoon	128054,32	501775,90
Gebouw3D	9593	1	16:23, 1 jun 2021			Polygoon	128042,97	501766,94
Gebouw3D	9594	1	16:23, 1 jun 2021			Polygoon	128042,97	501766,94
Gebouw3D	9595	1	16:23, 1 jun 2021			Polygoon	128036,07	501771,11
Gebouw3D	9596	1	16:23, 1 jun 2021			Polygoon	128034,19	501772,25
Gebouw3D	9597	1	16:23, 1 jun 2021			Polygoon	128027,27	501776,43
Gebouw3D	9598	1	16:23, 1 jun 2021			Polygoon	128025,73	501782,04
Gebouw3D	9599	1	16:23, 1 jun 2021			Polygoon	128023,19	501783,57
Gebouw3D	9600	1	16:23, 1 jun 2021			Polygoon	128011,18	501679,07
Gebouw3D	9601	1	16:23, 1 jun 2021			Polygoon	128013,01	501677,96
Gebouw3D	9602	1	16:23, 1 jun 2021			Polygoon	128028,73	501668,44
Gebouw3D	9603	1	16:23, 1 jun 2021			Polygoon	128030,57	501667,33
Gebouw3D	9604	1	16:23, 1 jun 2021			Polygoon	128037,45	501663,15
Gebouw3D	9605	1	16:23, 1 jun 2021			Polygoon	128040,94	501664,78
Gebouw3D	9606	1	16:23, 1 jun 2021			Polygoon	128064,81	501708,43
Gebouw3D	9607	1	16:23, 1 jun 2021			Polygoon	128067,28	501708,34
Gebouw3D	9608	1	16:23, 1 jun 2021			Polygoon	128048,26	501732,25
Gebouw3D	9609	1	16:23, 1 jun 2021			Polygoon	128043,72	501734,99
Gebouw3D	9610	1	16:23, 1 jun 2021			Polygoon	128005,95	501685,96
Gebouw3D	9611	1	16:23, 1 jun 2021			Polygoon	127998,38	501648,25
Gebouw3D	9612	1	16:23, 1 jun 2021			Polygoon	127997,34	501646,54
Gebouw3D	9616	1	16:23, 1 jun 2021			Polygoon	128206,37	501938,67
Gebouw3D	9617	1	16:23, 1 jun 2021			Polygoon	128182,62	501949,87
Gebouw3D	9618	1	16:23, 1 jun 2021			Polygoon	128174,66	501954,69
Gebouw3D	9619	1	16:23, 1 jun 2021			Polygoon	128238,41	501967,48
Gebouw3D	9620	1	16:23, 1 jun 2021			Polygoon	128168,90	501958,17
Gebouw3D	9621	1	16:23, 1 jun 2021			Polygoon	128215,59	501970,64
Gebouw3D	9622	1	16:23, 1 jun 2021			Polygoon	128216,40	501983,94

## Invoergegevens van het model Tarwestraat

Model: Ontwikkelingslocatie Tarwestraat  
Purmerend - Purmerend  
Groep: (hoofdgroep)  
Lijst van Gebouwen, voor rekenmethode WegverkeerslawaaI - RMG-2012, wegverkeer

Groep	Hoogte	Rel.H	Maaiveld	Hdef.	Vormpunten	Omtrek	Oppervlak
Gebouw3D	5,00	5,00	0,00	Relatief	4	29,68	51,73
Gebouw3D	2,70	2,70	0,00	Relatief	4	9,96	6,07
Gebouw3D	8,30	8,30	0,00	Relatief	8	36,99	55,89
Gebouw3D	2,50	2,50	0,00	Relatief	4	16,55	17,12
Gebouw3D	2,60	2,60	0,00	Relatief	4	9,98	6,09
Gebouw3D	8,30	8,30	0,00	Relatief	8	37,58	58,55
Gebouw3D	2,40	2,40	0,00	Relatief	4	9,97	6,09
Gebouw3D	3,40	3,40	0,00	Relatief	4	16,32	16,45
Gebouw3D	3,50	3,50	0,00	Relatief	4	18,21	19,81
Gebouw3D	3,30	3,30	0,00	Relatief	4	18,75	21,34
Gebouw3D	2,80	2,80	0,00	Relatief	4	13,09	10,70
Gebouw3D	2,80	2,80	0,00	Relatief	4	10,68	6,85
Gebouw3D	2,80	2,80	0,00	Relatief	4	10,75	6,97
Gebouw3D	2,80	2,80	0,00	Relatief	4	10,74	6,95
Gebouw3D	2,80	2,80	0,00	Relatief	4	10,66	6,82
Gebouw3D	2,80	2,80	0,00	Relatief	4	10,62	6,75
Gebouw3D	2,80	2,80	0,00	Relatief	4	10,79	7,02
Gebouw3D	5,80	5,80	0,00	Relatief	6	37,26	57,07
Gebouw3D	4,90	4,90	0,00	Relatief	4	29,77	50,97
Gebouw3D	2,80	2,80	0,00	Relatief	4	10,68	6,85
Gebouw3D	2,80	2,80	0,00	Relatief	4	10,74	6,94
Gebouw3D	4,40	4,40	0,00	Relatief	6	37,27	57,00
Gebouw3D	4,30	4,30	0,00	Relatief	6	37,26	57,03
Gebouw3D	8,70	8,70	0,00	Relatief	6	37,32	57,14
Gebouw3D	5,80	5,80	0,00	Relatief	6	37,27	57,05
Gebouw3D	5,70	5,70	0,00	Relatief	6	37,29	57,06
Gebouw3D	8,80	8,80	0,00	Relatief	6	37,75	59,21
Gebouw3D	4,30	4,30	0,00	Relatief	6	37,27	57,04
Gebouw3D	5,80	5,80	0,00	Relatief	6	37,28	57,05
Gebouw3D	5,70	5,70	0,00	Relatief	6	37,28	57,08
Gebouw3D	4,40	4,40	0,00	Relatief	6	37,29	57,10
Gebouw3D	5,70	5,70	0,00	Relatief	6	37,28	57,03
Gebouw3D	5,70	5,70	0,00	Relatief	6	37,71	59,49
Gebouw3D	4,50	4,50	0,00	Relatief	6	37,79	59,46
Gebouw3D	4,40	4,40	0,00	Relatief	6	37,73	59,60
Gebouw3D	4,40	4,40	0,00	Relatief	6	37,30	57,10
Gebouw3D	4,40	4,40	0,00	Relatief	6	37,27	57,07
Gebouw3D	4,40	4,40	0,00	Relatief	6	37,27	56,94
Gebouw3D	4,40	4,40	0,00	Relatief	6	37,40	57,94
Gebouw3D	4,40	4,40	0,00	Relatief	6	37,27	56,70
Gebouw3D	4,40	4,40	0,00	Relatief	6	37,44	57,98
Gebouw3D	4,40	4,40	0,00	Relatief	6	37,13	56,16
Gebouw3D	4,40	4,40	0,00	Relatief	6	37,27	56,89
Gebouw3D	2,80	2,80	0,00	Relatief	4	10,71	6,89
Gebouw3D	2,80	2,80	0,00	Relatief	4	10,67	6,83
Gebouw3D	2,80	2,80	0,00	Relatief	4	10,69	6,86
Gebouw3D	2,90	2,90	0,00	Relatief	4	10,70	6,88
Gebouw3D	2,80	2,80	0,00	Relatief	4	10,69	6,86
Gebouw3D	2,80	2,80	0,00	Relatief	4	10,69	6,86
Gebouw3D	5,00	5,00	0,00	Relatief	4	29,69	50,61
Gebouw3D	2,80	2,80	0,00	Relatief	4	10,74	6,95
Gebouw3D	5,70	5,70	0,00	Relatief	6	37,70	59,36
Gebouw3D	5,70	5,70	0,00	Relatief	6	37,30	57,11
Gebouw3D	2,80	2,80	0,00	Relatief	4	10,69	6,87
Gebouw3D	2,50	2,50	0,00	Relatief	4	10,00	6,00
Gebouw3D	2,50	2,50	0,00	Relatief	4	10,00	6,00
Gebouw3D	4,10	4,10	0,00	Relatief	10	63,34	160,57
Gebouw3D	3,00	3,00	0,00	Relatief	7	20,84	19,28
Gebouw3D	7,30	7,30	0,00	Relatief	8	38,87	80,96
Gebouw3D	5,70	5,70	0,00	Relatief	10	63,36	160,35
Gebouw3D	3,10	3,10	0,00	Relatief	4	20,73	19,90
Gebouw3D	6,20	6,20	0,00	Relatief	8	43,86	101,24
Gebouw3D	3,00	3,00	0,00	Relatief	6	34,08	26,92

## Invoergegevens van het model Tarwestraat

Model: Ontwikkelingslocatie Tarwestraat  
Purmerend - Purmerend  
Groep: (hoofdgroep)  
Lijst van Gebouwen, voor rekenmethode Wegverkeerslawaaï - RMG-2012, wegverkeer

Groep	Min.lengte	Max.lengte	Functie	Gebouwtype	BAG-id	Gemeente	Jaar	AHN-jaar	Trust	Cp
Gebouw3D	5,54	9,25					0	0	0 0	dB
Gebouw3D	2,11	2,85					0	0	0 0	dB
Gebouw3D	1,08	9,25					0	0	0 0	dB
Gebouw3D	4,07	4,25					0	0	0 0	dB
Gebouw3D	2,13	2,86					0	0	0 0	dB
Gebouw3D	1,08	9,28					0	0	0 0	dB
Gebouw3D	2,14	2,85					0	0	0 0	dB
Gebouw3D	3,62	4,54					0	0	0 0	dB
Gebouw3D	3,59	5,53					0	0	0 0	dB
Gebouw3D	3,85	5,49					0	0	0 0	dB
Gebouw3D	3,14	3,41					0	0	0 0	dB
Gebouw3D	2,14	3,20					0	0	0 0	dB
Gebouw3D	2,17	3,20					0	0	0 0	dB
Gebouw3D	2,16	3,20					0	0	0 0	dB
Gebouw3D	2,12	3,20					0	0	0 0	dB
Gebouw3D	2,10	3,20					0	0	0 0	dB
Gebouw3D	2,18	3,20					0	0	0 0	dB
Gebouw3D	2,12	13,52					0	0	0 0	dB
Gebouw3D	5,32	9,54					0	0	0 0	dB
Gebouw3D	2,13	3,20					0	0	0 0	dB
Gebouw3D	2,16	3,20					0	0	0 0	dB
Gebouw3D	2,10	13,53					0	0	0 0	dB
Gebouw3D	2,10	13,53					0	0	0 0	dB
Gebouw3D	2,10	13,56					0	0	0 0	dB
Gebouw3D	2,10	13,54					0	0	0 0	dB
Gebouw3D	2,11	13,54					0	0	0 0	dB
Gebouw3D	2,10	13,56					0	0	0 0	dB
Gebouw3D	2,09	13,54					0	0	0 0	dB
Gebouw3D	2,10	13,54					0	0	0 0	dB
Gebouw3D	2,11	13,54					0	0	0 0	dB
Gebouw3D	2,11	13,55					0	0	0 0	dB
Gebouw3D	2,09	13,54					0	0	0 0	dB
Gebouw3D	2,20	13,54					0	0	0 0	dB
Gebouw3D	2,09	13,55					0	0	0 0	dB
Gebouw3D	2,20	13,54					0	0	0 0	dB
Gebouw3D	2,10	13,54					0	0	0 0	dB
Gebouw3D	2,12	13,54					0	0	0 0	dB
Gebouw3D	2,08	13,54					0	0	0 0	dB
Gebouw3D	2,19	13,54					0	0	0 0	dB
Gebouw3D	2,01	13,54					0	0	0 0	dB
Gebouw3D	2,18	13,54					0	0	0 0	dB
Gebouw3D	2,02	13,54					0	0	0 0	dB
Gebouw3D	2,05	13,54					0	0	0 0	dB
Gebouw3D	2,14	3,20					0	0	0 0	dB
Gebouw3D	2,13	3,20					0	0	0 0	dB
Gebouw3D	2,14	3,20					0	0	0 0	dB
Gebouw3D	2,14	3,20					0	0	0 0	dB
Gebouw3D	2,14	3,20					0	0	0 0	dB
Gebouw3D	5,29	9,54					0	0	0 0	dB
Gebouw3D	2,16	3,20					0	0	0 0	dB
Gebouw3D	2,20	13,54					0	0	0 0	dB
Gebouw3D	2,09	13,54					0	0	0 0	dB
Gebouw3D	2,14	3,20					0	0	0 0	dB
Gebouw3D	2,00	3,00					0	0	0 0	dB
Gebouw3D	2,00	3,00					0	0	0 0	dB
Gebouw3D	0,19	12,49					0	0	0 0	dB
Gebouw3D	0,18	7,82					0	0	0 0	dB
Gebouw3D	0,50	12,99					0	0	0 0	dB
Gebouw3D	0,18	12,50					0	0	0 0	dB
Gebouw3D	2,52	7,82					0	0	0 0	dB
Gebouw3D	0,46	12,92					0	0	0 0	dB
Gebouw3D	1,07	9,29					0	0	0 0	dB

## Invoergegevens van het model

### Tarwestraat

Model: Ontwikkelingslocatie Tarwestraat  
Purmerend – Purmerend

Groep: (hoofdgroep)  
Lijst van Gebouwen, voor rekenmethode WegverkeerslawaaI – RMG-2012, wegverkeer

Groep	Zwevend	Refl. 63	Refl. 125	Refl. 250	Refl. 500	Refl. 1k	Refl. 2k	Refl. 4k	Refl. 8k
Gebouw3D	False	0,80	0,80	0,80	0,80	0,80	0,80	0,80	0,80
Gebouw3D	False	0,80	0,80	0,80	0,80	0,80	0,80	0,80	0,80
Gebouw3D	False	0,80	0,80	0,80	0,80	0,80	0,80	0,80	0,80
Gebouw3D	False	0,80	0,80	0,80	0,80	0,80	0,80	0,80	0,80
Gebouw3D	False	0,80	0,80	0,80	0,80	0,80	0,80	0,80	0,80
Gebouw3D	False	0,80	0,80	0,80	0,80	0,80	0,80	0,80	0,80
Gebouw3D	False	0,80	0,80	0,80	0,80	0,80	0,80	0,80	0,80
Gebouw3D	False	0,80	0,80	0,80	0,80	0,80	0,80	0,80	0,80
Gebouw3D	False	0,80	0,80	0,80	0,80	0,80	0,80	0,80	0,80
Gebouw3D	False	0,80	0,80	0,80	0,80	0,80	0,80	0,80	0,80
Gebouw3D	False	0,80	0,80	0,80	0,80	0,80	0,80	0,80	0,80
Gebouw3D	False	0,80	0,80	0,80	0,80	0,80	0,80	0,80	0,80
Gebouw3D	False	0,80	0,80	0,80	0,80	0,80	0,80	0,80	0,80
Gebouw3D	False	0,80	0,80	0,80	0,80	0,80	0,80	0,80	0,80
Gebouw3D	False	0,80	0,80	0,80	0,80	0,80	0,80	0,80	0,80
Gebouw3D	False	0,80	0,80	0,80	0,80	0,80	0,80	0,80	0,80
Gebouw3D	False	0,80	0,80	0,80	0,80	0,80	0,80	0,80	0,80
Gebouw3D	False	0,80	0,80	0,80	0,80	0,80	0,80	0,80	0,80
Gebouw3D	False	0,80	0,80	0,80	0,80	0,80	0,80	0,80	0,80
Gebouw3D	False	0,80	0,80	0,80	0,80	0,80	0,80	0,80	0,80
Gebouw3D	False	0,80	0,80	0,80	0,80	0,80	0,80	0,80	0,80
Gebouw3D	False	0,80	0,80	0,80	0,80	0,80	0,80	0,80	0,80
Gebouw3D	False	0,80	0,80	0,80	0,80	0,80	0,80	0,80	0,80
Gebouw3D	False	0,80	0,80	0,80	0,80	0,80	0,80	0,80	0,80
Gebouw3D	False	0,80	0,80	0,80	0,80	0,80	0,80	0,80	0,80
Gebouw3D	False	0,80	0,80	0,80	0,80	0,80	0,80	0,80	0,80
Gebouw3D	False	0,80	0,80	0,80	0,80	0,80	0,80	0,80	0,80
Gebouw3D	False	0,80	0,80	0,80	0,80	0,80	0,80	0,80	0,80
Gebouw3D	False	0,80	0,80	0,80	0,80	0,80	0,80	0,80	0,80
Gebouw3D	False	0,80	0,80	0,80	0,80	0,80	0,80	0,80	0,80
Gebouw3D	False	0,80	0,80	0,80	0,80	0,80	0,80	0,80	0,80
Gebouw3D	False	0,80	0,80	0,80	0,80	0,80	0,80	0,80	0,80
Gebouw3D	False	0,80	0,80	0,80	0,80	0,80	0,80	0,80	0,80
Gebouw3D	False	0,80	0,80	0,80	0,80	0,80	0,80	0,80	0,80
Gebouw3D	False	0,80	0,80	0,80	0,80	0,80	0,80	0,80	0,80
Gebouw3D	False	0,80	0,80	0,80	0,80	0,80	0,80	0,80	0,80
Gebouw3D	False	0,80	0,80	0,80	0,80	0,80	0,80	0,80	0,80
Gebouw3D	False	0,80	0,80	0,80	0,80	0,80	0,80	0,80	0,80
Gebouw3D	False	0,80	0,80	0,80	0,80	0,80	0,80	0,80	0,80
Gebouw3D	False	0,80	0,80	0,80	0,80	0,80	0,80	0,80	0,80
Gebouw3D	False	0,80	0,80	0,80	0,80	0,80	0,80	0,80	0,80
Gebouw3D	False	0,80	0,80	0,80	0,80	0,80	0,80	0,80	0,80
Gebouw3D	False	0,80	0,80	0,80	0,80	0,80	0,80	0,80	0,80
Gebouw3D	False	0,80	0,80	0,80	0,80	0,80	0,80	0,80	0,80
Gebouw3D	False	0,80	0,80	0,80	0,80	0,80	0,80	0,80	0,80
Gebouw3D	False	0,80	0,80	0,80	0,80	0,80	0,80	0,80	0,80
Gebouw3D	False	0,80	0,80	0,80	0,80	0,80	0,80	0,80	0,80
Gebouw3D	False	0,80	0,80	0,80	0,80	0,80	0,80	0,80	0,80
Gebouw3D	False	0,80	0,80	0,80	0,80	0,80	0,80	0,80	0,80
Gebouw3D	False	0,80	0,80	0,80	0,80	0,80	0,80	0,80	0,80

## Invoergegevens van het model Tarwestraat

Model: Ontwikkelingslocatie Tarwestraat  
Purmerend - Purmerend  
Groep: (hoofdgroep)  
Lijst van Gebouwen, voor rekenmethode Wegverkeerslawaaï - RMG-2012, wegverkeer

Groep	ItemID	Grp.ID	Datum	Naam	Omschr.	Vorm	X-1	Y-1
Gebouw3D	9623	1	16:23, 1 jun 2021			Polygoon	128196,78	501982,00
Gebouw3D	9624	1	16:23, 1 jun 2021			Polygoon	128192,40	501997,19
Gebouw3D	9625	1	16:23, 1 jun 2021			Polygoon	128198,78	501994,60
Gebouw3D	9626	1	16:23, 1 jun 2021			Polygoon	128170,67	501997,57
Gebouw3D	9627	1	16:23, 1 jun 2021			Polygoon	128175,72	501998,16
Gebouw3D	9628	1	16:23, 1 jun 2021			Polygoon	128173,35	502014,88
Gebouw3D	9629	1	16:23, 1 jun 2021			Polygoon	128173,35	502014,88
Gebouw3D	9630	1	16:23, 1 jun 2021			Polygoon	128148,42	501973,72
Gebouw3D	9631	1	16:23, 1 jun 2021			Polygoon	128148,42	501973,72
Gebouw3D	9632	1	16:23, 1 jun 2021			Polygoon	128160,00	501979,94
Gebouw3D	9633	1	16:23, 1 jun 2021			Polygoon	128154,68	501986,19
Gebouw3D	9634	1	16:23, 1 jun 2021			Polygoon	128169,64	501995,84
Gebouw3D	9635	1	16:23, 1 jun 2021			Polygoon	128170,74	501989,91
Gebouw3D	9637	1	16:23, 1 jun 2021			Polygoon	128173,82	501910,78
Gebouw3D	9638	1	16:23, 1 jun 2021			Polygoon	128205,77	501926,54
Gebouw3D	9639	1	16:23, 1 jun 2021			Polygoon	128157,33	502004,98
Gebouw3D	9640	1	16:23, 1 jun 2021			Polygoon	128139,57	502230,93
Gebouw3D	9641	1	16:23, 1 jun 2021			Polygoon	128129,81	502233,61
Gebouw3D	9642	1	16:23, 1 jun 2021			Polygoon	128129,81	502233,61
Gebouw3D	9643	1	16:23, 1 jun 2021			Polygoon	128115,15	502233,63
Gebouw3D	9644	1	16:23, 1 jun 2021			Polygoon	128120,68	502233,91
Gebouw3D	9645	1	16:23, 1 jun 2021			Polygoon	128122,05	502236,19
Gebouw3D	9646	1	16:23, 1 jun 2021			Polygoon	128130,23	502247,39
Gebouw3D	9647	1	16:23, 1 jun 2021			Polygoon	128105,89	502265,97
Gebouw3D	9648	1	16:23, 1 jun 2021			Polygoon	128107,87	502244,58
Gebouw3D	9649	1	16:23, 1 jun 2021			Polygoon	128157,46	502249,62
Gebouw3D	9650	1	16:23, 1 jun 2021			Polygoon	128096,64	502244,82
Gebouw3D	9651	1	16:23, 1 jun 2021			Polygoon	128087,06	502253,96
Gebouw3D	9652	1	16:23, 1 jun 2021			Polygoon	128153,38	502265,97
Gebouw3D	9653	1	16:23, 1 jun 2021			Polygoon	128147,78	502256,73
Gebouw3D	9654	1	16:23, 1 jun 2021			Polygoon	128089,28	502266,60
Gebouw3D	9655	1	16:23, 1 jun 2021			Polygoon	128163,06	502258,87
Gebouw3D	9656	1	16:23, 1 jun 2021			Polygoon	128142,91	502259,94
Gebouw3D	9657	1	16:23, 1 jun 2021			Polygoon	128132,75	502262,82
Gebouw3D	9658	1	16:23, 1 jun 2021			Polygoon	128142,93	502270,65
Gebouw3D	9659	1	16:23, 1 jun 2021			Polygoon	128122,04	502265,96
Gebouw3D	9660	1	16:23, 1 jun 2021			Polygoon	128133,41	502276,41
Gebouw3D	9661	1	16:23, 1 jun 2021			Polygoon	128114,30	502273,97
Gebouw3D	9662	1	16:23, 1 jun 2021			Polygoon	128114,78	502276,88
Gebouw3D	9663	1	16:23, 1 jun 2021			Polygoon	128119,41	502274,09
Gebouw3D	9664	1	16:23, 1 jun 2021			Polygoon	128103,54	502277,15
Gebouw3D	9665	1	16:23, 1 jun 2021			Polygoon	128105,01	502279,58
Gebouw3D	9666	1	16:23, 1 jun 2021			Polygoon	128110,17	502279,68
Gebouw3D	9667	1	16:23, 1 jun 2021			Polygoon	128093,61	502298,16
Gebouw3D	9668	1	16:23, 1 jun 2021			Polygoon	128088,85	502290,25
Gebouw3D	9669	1	16:23, 1 jun 2021			Polygoon	128086,92	502173,75
Gebouw3D	9670	1	16:23, 1 jun 2021			Polygoon	128090,34	502205,08
Gebouw3D	9671	1	16:23, 1 jun 2021			Polygoon	128091,84	502170,78
Gebouw3D	9672	1	16:23, 1 jun 2021			Polygoon	128092,85	502217,58
Gebouw3D	9673	1	16:23, 1 jun 2021			Polygoon	128094,05	502183,42
Gebouw3D	9674	1	16:23, 1 jun 2021			Polygoon	128099,79	502199,38
Gebouw3D	9675	1	16:23, 1 jun 2021			Polygoon	128104,31	502204,60
Gebouw3D	9676	1	16:23, 1 jun 2021			Polygoon	128102,09	502211,97
Gebouw3D	9677	1	16:23, 1 jun 2021			Polygoon	128113,85	502198,85
Gebouw3D	9678	1	16:23, 1 jun 2021			Polygoon	128111,54	502203,46
Gebouw3D	9679	1	16:23, 1 jun 2021			Polygoon	128119,54	502187,43
Gebouw3D	9680	1	16:23, 1 jun 2021			Polygoon	128124,05	502167,62
Gebouw3D	9681	1	16:23, 1 jun 2021			Polygoon	128124,48	502217,27
Gebouw3D	9682	1	16:23, 1 jun 2021			Polygoon	128129,03	502181,68
Gebouw3D	9683	1	16:23, 1 jun 2021			Polygoon	128138,07	502186,99
Gebouw3D	9684	1	16:23, 1 jun 2021			Polygoon	128139,05	502228,03
Gebouw3D	9685	1	16:23, 1 jun 2021			Polygoon	128142,78	502173,38
Gebouw3D	9686	1	16:23, 1 jun 2021			Polygoon	128146,18	502168,52

## Invoergegevens van het model Tarwestraat

Model: Ontwikkelingslocatie Tarwestraat  
Purmerend - Purmerend  
Groep: (hoofdgroep)  
Lijst van Gebouwen, voor rekenmethode WegverkeerslawaaI - RMG-2012, wegverkeer

Groep	Hoogte	Rel.H	Maaiveld	Hdef.	Vormpunten	Omtrek	Oppervlak
Gebouw3D	6,60	6,60	0,00	Relatief	10	44,14	91,86
Gebouw3D	7,50	7,50	0,00	Relatief	8	36,73	74,11
Gebouw3D	3,10	3,10	0,00	Relatief	6	34,16	26,72
Gebouw3D	3,00	3,00	0,00	Relatief	6	34,07	27,83
Gebouw3D	7,20	7,20	0,00	Relatief	8	36,40	72,84
Gebouw3D	7,20	7,20	0,00	Relatief	8	36,93	75,24
Gebouw3D	3,00	3,00	0,00	Relatief	6	34,19	26,37
Gebouw3D	7,50	7,50	0,00	Relatief	8	36,57	73,60
Gebouw3D	3,00	3,00	0,00	Relatief	6	34,01	27,19
Gebouw3D	3,00	3,00	0,00	Relatief	4	20,72	20,03
Gebouw3D	7,00	7,00	0,00	Relatief	8	38,66	80,87
Gebouw3D	3,00	3,00	0,00	Relatief	6	34,37	26,33
Gebouw3D	7,40	7,40	0,00	Relatief	8	36,80	74,64
Gebouw3D	3,80	3,80	0,00	Relatief	4	22,85	31,23
Gebouw3D	3,60	3,60	0,00	Relatief	4	14,29	12,75
Gebouw3D	3,20	3,20	0,00	Relatief	4	13,39	11,21
Gebouw3D	7,50	7,50	0,00	Relatief	4	29,31	49,97
Gebouw3D	2,40	2,40	0,00	Relatief	4	9,91	6,02
Gebouw3D	7,10	7,10	0,00	Relatief	8	36,99	55,80
Gebouw3D	2,40	2,40	0,00	Relatief	4	9,96	6,07
Gebouw3D	3,00	3,00	0,00	Relatief	8	19,33	18,39
Gebouw3D	7,60	7,60	0,00	Relatief	4	29,45	51,33
Gebouw3D	7,50	7,50	0,00	Relatief	4	29,89	52,69
Gebouw3D	2,40	2,40	0,00	Relatief	4	9,99	6,11
Gebouw3D	7,50	7,50	0,00	Relatief	4	29,25	49,83
Gebouw3D	5,80	5,80	0,00	Relatief	8	37,41	58,10
Gebouw3D	2,50	2,50	0,00	Relatief	4	10,02	6,14
Gebouw3D	7,10	7,10	0,00	Relatief	8	36,84	55,61
Gebouw3D	4,50	4,50	0,00	Relatief	8	36,92	55,69
Gebouw3D	2,50	2,50	0,00	Relatief	4	9,96	6,08
Gebouw3D	7,50	7,50	0,00	Relatief	4	29,85	52,57
Gebouw3D	6,80	6,80	0,00	Relatief	4	29,83	52,47
Gebouw3D	3,10	3,10	0,00	Relatief	4	16,84	17,70
Gebouw3D	2,60	2,60	0,00	Relatief	4	10,02	6,15
Gebouw3D	5,80	5,80	0,00	Relatief	4	29,91	52,84
Gebouw3D	2,60	2,60	0,00	Relatief	4	10,00	6,12
Gebouw3D	5,70	5,70	0,00	Relatief	4	29,24	49,77
Gebouw3D	2,60	2,60	0,00	Relatief	4	10,01	6,14
Gebouw3D	5,80	5,80	0,00	Relatief	8	36,96	55,80
Gebouw3D	5,70	5,70	0,00	Relatief	4	29,31	49,98
Gebouw3D	2,60	2,60	0,00	Relatief	4	9,96	6,07
Gebouw3D	5,80	5,80	0,00	Relatief	8	37,46	58,27
Gebouw3D	5,70	5,70	0,00	Relatief	4	29,31	50,00
Gebouw3D	5,80	5,80	0,00	Relatief	8	36,96	55,71
Gebouw3D	5,70	5,70	0,00	Relatief	4	29,28	49,90
Gebouw3D	5,00	5,00	0,00	Relatief	4	29,26	49,81
Gebouw3D	8,30	8,30	0,00	Relatief	4	29,28	49,92
Gebouw3D	5,10	5,10	0,00	Relatief	8	37,51	58,84
Gebouw3D	2,40	2,40	0,00	Relatief	4	9,94	6,05
Gebouw3D	2,60	2,60	0,00	Relatief	4	10,01	6,12
Gebouw3D	8,40	8,40	0,00	Relatief	4	29,72	51,91
Gebouw3D	8,50	8,50	0,00	Relatief	8	37,52	58,69
Gebouw3D	2,40	2,40	0,00	Relatief	4	10,01	6,13
Gebouw3D	8,50	8,50	0,00	Relatief	8	36,85	55,72
Gebouw3D	2,50	2,50	0,00	Relatief	4	9,99	6,11
Gebouw3D	8,40	8,40	0,00	Relatief	6	29,84	50,57
Gebouw3D	2,90	2,90	0,00	Relatief	8	18,34	22,27
Gebouw3D	3,50	3,50	0,00	Relatief	4	12,88	10,33
Gebouw3D	5,80	5,80	0,00	Relatief	4	29,86	52,60
Gebouw3D	5,80	5,80	0,00	Relatief	8	37,44	58,35
Gebouw3D	2,40	2,40	0,00	Relatief	4	9,97	6,08
Gebouw3D	5,70	5,70	0,00	Relatief	6	29,63	50,19
Gebouw3D	8,40	8,40	0,00	Relatief	10	37,50	56,54



## Invoergegevens van het model Tarwestraat

Model: Ontwikkelingslocatie Tarwestraat  
Purmerend - Purmerend  
Groep: (hoofdgroep)  
Lijst van Gebouwen, voor rekenmethode Wegverkeerslawaaï - RMG-2012, wegverkeer

Groep	Min.lengte	Max.lengte	Functie	Gebouwtype	BAG-id	Gemeente	Jaar	AHN-jaar	Trust	Cp
Gebouw3D	0,48	11,19					0	0	0	0 dB
Gebouw3D	0,46	11,92					0	0	0	0 dB
Gebouw3D	1,08	9,29					0	0	0	0 dB
Gebouw3D	1,11	9,30					0	0	0	0 dB
Gebouw3D	0,48	11,83					0	0	0	0 dB
Gebouw3D	0,46	11,83					0	0	0	0 dB
Gebouw3D	1,12	9,31					0	0	0	0 dB
Gebouw3D	0,47	11,85					0	0	0	0 dB
Gebouw3D	1,09	9,30					0	0	0	0 dB
Gebouw3D	2,53	7,79					0	0	0	0 dB
Gebouw3D	0,46	12,89					0	0	0	0 dB
Gebouw3D	1,12	9,30					0	0	0	0 dB
Gebouw3D	0,46	11,77					0	0	0	0 dB
Gebouw3D	4,53	6,90					0	0	0	0 dB
Gebouw3D	3,48	3,66					0	0	0	0 dB
Gebouw3D	3,33	3,37					0	0	0	0 dB
Gebouw3D	5,39	9,26					0	0	0	0 dB
Gebouw3D	2,14	2,82					0	0	0	0 dB
Gebouw3D	1,08	9,25					0	0	0	0 dB
Gebouw3D	2,14	2,85					0	0	0	0 dB
Gebouw3D	0,20	5,67					0	0	0	0 dB
Gebouw3D	5,67	9,08					0	0	0	0 dB
Gebouw3D	5,70	9,24					0	0	0	0 dB
Gebouw3D	2,13	2,86					0	0	0	0 dB
Gebouw3D	5,40	9,23					0	0	0	0 dB
Gebouw3D	1,07	9,24					0	0	0	0 dB
Gebouw3D	2,14	2,88					0	0	0	0 dB
Gebouw3D	1,06	9,23					0	0	0	0 dB
Gebouw3D	1,09	9,22					0	0	0	0 dB
Gebouw3D	2,14	2,85					0	0	0	0 dB
Gebouw3D	5,69	9,24					0	0	0	0 dB
Gebouw3D	5,68	9,24					0	0	0	0 dB
Gebouw3D	4,08	4,35					0	0	0	0 dB
Gebouw3D	2,15	2,87					0	0	0	0 dB
Gebouw3D	5,70	9,25					0	0	0	0 dB
Gebouw3D	2,13	2,86					0	0	0	0 dB
Gebouw3D	5,39	9,23					0	0	0	0 dB
Gebouw3D	2,14	2,85					0	0	0	0 dB
Gebouw3D	1,10	9,25					0	0	0	0 dB
Gebouw3D	5,40	9,25					0	0	0	0 dB
Gebouw3D	2,12	2,85					0	0	0	0 dB
Gebouw3D	1,04	9,26					0	0	0	0 dB
Gebouw3D	5,40	9,26					0	0	0	0 dB
Gebouw3D	1,05	9,28					0	0	0	0 dB
Gebouw3D	5,40	9,24					0	0	0	0 dB
Gebouw3D	5,39	9,24					0	0	0	0 dB
Gebouw3D	5,40	9,24					0	0	0	0 dB
Gebouw3D	1,05	9,24					0	0	0	0 dB
Gebouw3D	2,13	2,84					0	0	0	0 dB
Gebouw3D	2,12	2,88					0	0	0	0 dB
Gebouw3D	5,61	9,25					0	0	0	0 dB
Gebouw3D	1,05	9,24					0	0	0	0 dB
Gebouw3D	2,14	2,86					0	0	0	0 dB
Gebouw3D	1,06	9,24					0	0	0	0 dB
Gebouw3D	2,14	2,85					0	0	0	0 dB
Gebouw3D	0,28	9,24					0	0	0	0 dB
Gebouw3D	1,07	3,01					0	0	0	0 dB
Gebouw3D	3,03	3,41					0	0	0	0 dB
Gebouw3D	5,69	9,23					0	0	0	0 dB
Gebouw3D	1,00	9,24					0	0	0	0 dB
Gebouw3D	2,14	2,85					0	0	0	0 dB
Gebouw3D	0,23	9,19					0	0	0	0 dB
Gebouw3D	0,27	9,25					0	0	0	0 dB



## Invoergegevens van het model Tarwestraat

Model: Ontwikkelingslocatie Tarwestraat  
 Purmerend - Purmerend  
 Groep: (hoofdgroep)  
 Lijst van Gebouwen, voor rekenmethode Wegverkeerslawaaï - RMG-2012, wegverkeer

Groep	ItemID	Grp.ID	Datum	Naam	Omschr.	Vorm	X-1	Y-1
Gebouw3D	9687	1 16:23, 1	jun 2021			Polygoon	128147,57	502223,30
Gebouw3D	9688	1 16:23, 1	jun 2021			Polygoon	128145,25	502185,91
Gebouw3D	9689	1 16:23, 1	jun 2021			Polygoon	128143,79	502219,03
Gebouw3D	9690	1 16:23, 1	jun 2021			Polygoon	128152,35	502231,21
Gebouw3D	9691	1 16:23, 1	jun 2021			Polygoon	128151,05	502165,57
Gebouw3D	9692	1 16:23, 1	jun 2021			Polygoon	128153,28	502178,28
Gebouw3D	9693	1 16:23, 1	jun 2021			Polygoon	128132,39	502218,98
Gebouw3D	9694	1 16:23, 1	jun 2021			Polygoon	128202,82	502390,45
Gebouw3D	9695	1 16:23, 1	jun 2021			Polygoon	128187,60	502398,24
Gebouw3D	9696	1 16:23, 1	jun 2021			Polygoon	128215,08	502397,99
Gebouw3D	9697	1 16:23, 1	jun 2021			Polygoon	128233,21	502399,62
Gebouw3D	9698	1 16:23, 1	jun 2021			Polygoon	128235,11	502402,78
Gebouw3D	9699	1 16:23, 1	jun 2021			Polygoon	128229,38	502401,95
Gebouw3D	9700	1 16:23, 1	jun 2021			Polygoon	128230,33	502403,53
Gebouw3D	9701	1 16:23, 1	jun 2021			Polygoon	128204,78	502404,25
Gebouw3D	9702	1 16:23, 1	jun 2021			Polygoon	128202,77	502409,98
Gebouw3D	9703	1 16:23, 1	jun 2021			Polygoon	128238,79	502408,83
Gebouw3D	9704	1 16:23, 1	jun 2021			Polygoon	128234,96	502411,18
Gebouw3D	9705	1 16:23, 1	jun 2021			Polygoon	128235,92	502412,77
Gebouw3D	9706	1 16:23, 1	jun 2021			Polygoon	128190,40	502412,97
Gebouw3D	9707	1 16:23, 1	jun 2021			Polygoon	128154,57	502417,62
Gebouw3D	9708	1 16:23, 1	jun 2021			Polygoon	128156,04	502420,00
Gebouw3D	9709	1 16:23, 1	jun 2021			Polygoon	128240,55	502420,42
Gebouw3D	9710	1 16:23, 1	jun 2021			Polygoon	128242,46	502423,57
Gebouw3D	9711	1 16:23, 1	jun 2021			Polygoon	128163,30	502423,46
Gebouw3D	9712	1 16:23, 1	jun 2021			Polygoon	128167,73	502424,45
Gebouw3D	9713	1 16:23, 1	jun 2021			Polygoon	128180,74	502427,81
Gebouw3D	9714	1 16:23, 1	jun 2021			Polygoon	128246,14	502429,66
Gebouw3D	9715	1 16:23, 1	jun 2021			Polygoon	128169,34	502434,56
Gebouw3D	9716	1 16:23, 1	jun 2021			Polygoon	128193,65	502440,40
Gebouw3D	9717	1 16:23, 1	jun 2021			Polygoon	128243,48	502414,85
Gebouw3D	9718	1 16:23, 1	jun 2021			Polygoon	128190,63	502405,53
Gebouw3D	9719	1 16:23, 1	jun 2021			Polygoon	128227,55	502373,37
Gebouw3D	9721	1 16:23, 1	jun 2021			Polygoon	128145,52	502376,75
Gebouw3D	9722	1 16:23, 1	jun 2021			Polygoon	128144,22	502385,42
Gebouw3D	9723	1 16:23, 1	jun 2021			Polygoon	128179,43	502410,20
Gebouw3D	9726	1 16:23, 1	jun 2021			Polygoon	128210,96	502391,14
Gebouw3D	9727	1 16:23, 1	jun 2021			Polygoon	128216,36	502385,04
Gebouw3D	9728	1 16:23, 1	jun 2021			Polygoon	128206,24	502396,10
Gebouw3D	9732	1 16:23, 1	jun 2021			Polygoon	128230,39	502393,20
Gebouw3D	9734	1 16:23, 1	jun 2021			Polygoon	128253,83	502401,92
Gebouw3D	9735	1 16:23, 1	jun 2021			Polygoon	128248,25	502392,67
Gebouw3D	9736	1 16:23, 1	jun 2021			Polygoon	128213,87	502413,46
Gebouw3D	9744	1 16:23, 1	jun 2021			Polygoon	128172,16	502298,88
Gebouw3D	9745	1 16:23, 1	jun 2021			Polygoon	128171,17	502347,06
Gebouw3D	9746	1 16:23, 1	jun 2021			Polygoon	128174,43	502297,50
Gebouw3D	9747	1 16:23, 1	jun 2021			Polygoon	128176,66	502306,32
Gebouw3D	9748	1 16:23, 1	jun 2021			Polygoon	128180,43	502341,47
Gebouw3D	9749	1 16:23, 1	jun 2021			Polygoon	128182,25	502315,56
Gebouw3D	9750	1 16:23, 1	jun 2021			Polygoon	128187,21	502354,75
Gebouw3D	9751	1 16:23, 1	jun 2021			Polygoon	128188,96	502326,63
Gebouw3D	9752	1 16:23, 1	jun 2021			Polygoon	128195,54	502237,96
Gebouw3D	9753	1 16:23, 1	jun 2021			Polygoon	128194,23	502353,28
Gebouw3D	9754	1 16:23, 1	jun 2021			Polygoon	128190,76	502324,28
Gebouw3D	9755	1 16:23, 1	jun 2021			Polygoon	128208,18	502334,02
Gebouw3D	9756	1 16:23, 1	jun 2021			Polygoon	128214,17	502272,29
Gebouw3D	9757	1 16:23, 1	jun 2021			Polygoon	128211,59	502329,18
Gebouw3D	9758	1 16:23, 1	jun 2021			Polygoon	128218,38	502268,44
Gebouw3D	9759	1 16:23, 1	jun 2021			Polygoon	128225,50	502331,57
Gebouw3D	9760	1 16:23, 1	jun 2021			Polygoon	128223,96	502277,69
Gebouw3D	9761	1 16:23, 1	jun 2021			Polygoon	128225,10	502317,84
Gebouw3D	9762	1 16:23, 1	jun 2021			Polygoon	128233,88	502304,84
Gebouw3D	9763	1 16:23, 1	jun 2021			Polygoon	128223,27	502318,94

## Invoergegevens van het model Tarwestraat

Model: Ontwikkelingslocatie Tarwestraat  
Purmerend - Purmerend  
Groep: (hoofdgroep)  
Lijst van Gebouwen, voor rekenmethode Wegverkeerslawaai - RMG-2012, wegverkeer

Groep	Hoogte	Rel.H	Maaiveld	Hdef.	Vormpunten	Omtrek	Oppervlak
Gebouw3D	4,90	4,90	0,00	Relatief	6	29,88	50,67
Gebouw3D	2,40	2,40	0,00	Relatief	4	9,80	5,91
Gebouw3D	2,50	2,50	0,00	Relatief	4	9,94	6,04
Gebouw3D	5,90	5,90	0,00	Relatief	8	37,42	58,20
Gebouw3D	8,40	8,40	0,00	Relatief	4	29,82	52,41
Gebouw3D	2,40	2,40	0,00	Relatief	4	9,86	5,97
Gebouw3D	2,80	2,80	0,00	Relatief	5	20,62	27,55
Gebouw3D	8,70	8,70	0,00	Relatief	8	32,81	58,67
Gebouw3D	6,00	6,00	0,00	Relatief	8	28,82	47,98
Gebouw3D	3,00	3,00	0,00	Relatief	4	12,56	9,39
Gebouw3D	2,50	2,50	0,00	Relatief	4	9,21	5,08
Gebouw3D	2,50	2,50	0,00	Relatief	4	9,26	5,15
Gebouw3D	2,50	2,50	0,00	Relatief	4	9,25	5,12
Gebouw3D	2,50	2,50	0,00	Relatief	4	9,23	5,11
Gebouw3D	3,00	3,00	0,00	Relatief	4	12,80	9,85
Gebouw3D	3,00	3,00	0,00	Relatief	4	12,75	9,78
Gebouw3D	2,50	2,50	0,00	Relatief	4	9,28	5,17
Gebouw3D	2,50	2,50	0,00	Relatief	4	9,27	5,15
Gebouw3D	2,50	2,50	0,00	Relatief	4	9,21	5,08
Gebouw3D	3,00	3,00	0,00	Relatief	4	12,77	9,78
Gebouw3D	3,00	3,00	0,00	Relatief	7	25,72	32,19
Gebouw3D	6,80	6,80	0,00	Relatief	13	33,21	42,12
Gebouw3D	2,50	2,50	0,00	Relatief	4	9,26	5,14
Gebouw3D	2,50	2,50	0,00	Relatief	4	9,22	5,09
Gebouw3D	6,70	6,70	0,00	Relatief	8	25,94	40,70
Gebouw3D	3,00	3,00	0,00	Relatief	6	13,74	10,60
Gebouw3D	2,90	2,90	0,00	Relatief	4	12,83	9,89
Gebouw3D	2,50	2,50	0,00	Relatief	4	9,27	5,16
Gebouw3D	6,20	6,20	0,00	Relatief	8	32,33	51,54
Gebouw3D	2,60	2,60	0,00	Relatief	4	9,09	4,91
Gebouw3D	2,20	2,20	0,00	Relatief	6	17,48	16,95
Gebouw3D	5,70	5,70	0,00	Relatief	8	28,82	47,86
Gebouw3D	5,70	5,70	0,00	Relatief	8	28,85	44,17
Gebouw3D	2,40	2,40	0,00	Relatief	4	9,98	6,09
Gebouw3D	8,40	8,40	0,00	Relatief	8	37,40	57,96
Gebouw3D	5,70	5,70	0,00	Relatief	8	28,78	44,16
Gebouw3D	5,70	5,70	0,00	Relatief	9	34,22	58,52
Gebouw3D	5,70	5,70	0,00	Relatief	8	28,82	44,39
Gebouw3D	5,70	5,70	0,00	Relatief	8	28,85	48,08
Gebouw3D	2,90	2,90	0,00	Relatief	4	12,79	9,84
Gebouw3D	4,60	4,60	0,00	Relatief	4	28,04	46,55
Gebouw3D	4,80	4,80	0,00	Relatief	4	28,05	46,57
Gebouw3D	4,70	4,70	0,00	Relatief	4	28,08	46,66
Gebouw3D	2,50	2,50	0,00	Relatief	4	10,18	6,32
Gebouw3D	2,50	2,50	0,00	Relatief	4	9,92	6,02
Gebouw3D	4,60	4,60	0,00	Relatief	8	37,39	58,80
Gebouw3D	2,50	2,50	0,00	Relatief	4	10,14	6,26
Gebouw3D	2,40	2,40	0,00	Relatief	4	9,92	6,03
Gebouw3D	2,40	2,40	0,00	Relatief	4	10,08	6,20
Gebouw3D	7,20	7,20	0,00	Relatief	8	37,46	57,91
Gebouw3D	2,40	2,40	0,00	Relatief	4	10,05	6,18
Gebouw3D	6,70	6,70	0,00	Relatief	8	37,50	58,32
Gebouw3D	5,00	5,00	0,00	Relatief	4	29,87	52,71
Gebouw3D	5,00	5,00	0,00	Relatief	4	29,86	52,58
Gebouw3D	4,60	4,60	0,00	Relatief	10	37,59	56,65
Gebouw3D	5,90	5,90	0,00	Relatief	4	29,71	52,10
Gebouw3D	5,30	5,30	0,00	Relatief	6	29,91	50,78
Gebouw3D	2,50	2,50	0,00	Relatief	4	10,02	6,15
Gebouw3D	5,00	5,00	0,00	Relatief	4	29,86	52,52
Gebouw3D	2,40	2,40	0,00	Relatief	4	9,97	6,08
Gebouw3D	2,50	2,50	0,00	Relatief	4	9,96	6,07
Gebouw3D	5,40	5,40	0,00	Relatief	8	37,47	58,41
Gebouw3D	4,50	4,50	0,00	Relatief	10	37,44	56,34

## Invoergegevens van het model Tarwestraat

Model: Ontwikkelingslocatie Tarwestraat  
Purmerend - Purmerend  
Groep: (hoofdgroep)  
Lijst van Gebouwen, voor rekenmethode Wegverkeerslawaaï - RMG-2012, wegverkeer

Groep	Min.lengte	Max.lengte	Functie	Gebouwtype	BAG-id	Gemeente	Jaar	AHN-jaar	Trust	Cp
Gebouw3D	0,29	9,24					0	0	0	0 dB
Gebouw3D	2,14	2,76					0	0	0	0 dB
Gebouw3D	2,12	2,86					0	0	0	0 dB
Gebouw3D	1,05	9,24					0	0	0	0 dB
Gebouw3D	5,65	9,25					0	0	0	0 dB
Gebouw3D	2,14	2,79					0	0	0	0 dB
Gebouw3D	3,19	5,54					0	0	0	0 dB
Gebouw3D	1,20	8,61					0	0	0	0 dB
Gebouw3D	1,20	6,60					0	0	0	0 dB
Gebouw3D	2,44	3,83					0	0	0	0 dB
Gebouw3D	1,83	2,78					0	0	0	0 dB
Gebouw3D	1,85	2,78					0	0	0	0 dB
Gebouw3D	1,84	2,78					0	0	0	0 dB
Gebouw3D	1,83	2,78					0	0	0	0 dB
Gebouw3D	2,57	3,83					0	0	0	0 dB
Gebouw3D	2,56	3,81					0	0	0	0 dB
Gebouw3D	1,86	2,78					0	0	0	0 dB
Gebouw3D	1,85	2,78					0	0	0	0 dB
Gebouw3D	1,82	2,78					0	0	0	0 dB
Gebouw3D	2,55	3,83					0	0	0	0 dB
Gebouw3D	0,19	6,56					0	0	0	0 dB
Gebouw3D	0,13	6,52					0	0	0	0 dB
Gebouw3D	1,85	2,78					0	0	0	0 dB
Gebouw3D	1,83	2,78					0	0	0	0 dB
Gebouw3D	0,09	6,59					0	0	0	0 dB
Gebouw3D	0,09	3,60					0	0	0	0 dB
Gebouw3D	2,57	3,84					0	0	0	0 dB
Gebouw3D	1,85	2,78					0	0	0	0 dB
Gebouw3D	0,13	9,78					0	0	0	0 dB
Gebouw3D	1,76	2,78					0	0	0	0 dB
Gebouw3D	0,85	5,10					0	0	0	0 dB
Gebouw3D	1,19	6,60					0	0	0	0 dB
Gebouw3D	0,60	6,02					0	0	0	0 dB
Gebouw3D	2,13	2,86					0	0	0	0 dB
Gebouw3D	1,09	9,21					0	0	0	0 dB
Gebouw3D	0,60	6,00					0	0	0	0 dB
Gebouw3D	0,60	8,16					0	0	0	0 dB
Gebouw3D	0,61	6,02					0	0	0	0 dB
Gebouw3D	1,18	6,61					0	0	0	0 dB
Gebouw3D	2,57	3,82					0	0	0	0 dB
Gebouw3D	5,40	8,62					0	0	0	0 dB
Gebouw3D	5,40	8,62					0	0	0	0 dB
Gebouw3D	5,40	8,64					0	0	0	0 dB
Gebouw3D	2,14	2,96					0	0	0	0 dB
Gebouw3D	2,12	2,84					0	0	0	0 dB
Gebouw3D	1,01	9,35					0	0	0	0 dB
Gebouw3D	2,14	2,93					0	0	0	0 dB
Gebouw3D	2,13	2,83					0	0	0	0 dB
Gebouw3D	2,14	2,90					0	0	0	0 dB
Gebouw3D	1,08	9,27					0	0	0	0 dB
Gebouw3D	2,15	2,88					0	0	0	0 dB
Gebouw3D	1,07	9,23					0	0	0	0 dB
Gebouw3D	5,69	9,24					0	0	0	0 dB
Gebouw3D	5,69	9,24					0	0	0	0 dB
Gebouw3D	0,30	9,26					0	0	0	0 dB
Gebouw3D	5,66	9,19					0	0	0	0 dB
Gebouw3D	0,29	9,24					0	0	0	0 dB
Gebouw3D	2,15	2,88					0	0	0	0 dB
Gebouw3D	5,67	9,27					0	0	0	0 dB
Gebouw3D	2,14	2,85					0	0	0	0 dB
Gebouw3D	2,14	2,84					0	0	0	0 dB
Gebouw3D	1,08	9,23					0	0	0	0 dB
Gebouw3D	0,28	9,23					0	0	0	0 dB

## Invoergegevens van het model

### Tarwestraat

Model: Ontwikkelingslocatie Tarwestraat  
Purmerend - Purmerend  
Groep: (hoofdgroep)  
Lijst van Gebouwen, voor rekenmethode WegverkeerslawaaI - RMG-2012, wegverkeer

Groep	Zwevend	Refl. 63	Refl. 125	Refl. 250	Refl. 500	Refl. 1k	Refl. 2k	Refl. 4k	Refl. 8k
Gebouw3D	False	0,80	0,80	0,80	0,80	0,80	0,80	0,80	0,80
Gebouw3D	False	0,80	0,80	0,80	0,80	0,80	0,80	0,80	0,80
Gebouw3D	False	0,80	0,80	0,80	0,80	0,80	0,80	0,80	0,80
Gebouw3D	False	0,80	0,80	0,80	0,80	0,80	0,80	0,80	0,80
Gebouw3D	False	0,80	0,80	0,80	0,80	0,80	0,80	0,80	0,80
Gebouw3D	False	0,80	0,80	0,80	0,80	0,80	0,80	0,80	0,80
Gebouw3D	False	0,80	0,80	0,80	0,80	0,80	0,80	0,80	0,80
Gebouw3D	False	0,80	0,80	0,80	0,80	0,80	0,80	0,80	0,80
Gebouw3D	False	0,80	0,80	0,80	0,80	0,80	0,80	0,80	0,80
Gebouw3D	False	0,80	0,80	0,80	0,80	0,80	0,80	0,80	0,80
Gebouw3D	False	0,80	0,80	0,80	0,80	0,80	0,80	0,80	0,80
Gebouw3D	False	0,80	0,80	0,80	0,80	0,80	0,80	0,80	0,80
Gebouw3D	False	0,80	0,80	0,80	0,80	0,80	0,80	0,80	0,80
Gebouw3D	False	0,80	0,80	0,80	0,80	0,80	0,80	0,80	0,80
Gebouw3D	False	0,80	0,80	0,80	0,80	0,80	0,80	0,80	0,80
Gebouw3D	False	0,80	0,80	0,80	0,80	0,80	0,80	0,80	0,80
Gebouw3D	False	0,80	0,80	0,80	0,80	0,80	0,80	0,80	0,80
Gebouw3D	False	0,80	0,80	0,80	0,80	0,80	0,80	0,80	0,80
Gebouw3D	False	0,80	0,80	0,80	0,80	0,80	0,80	0,80	0,80
Gebouw3D	False	0,80	0,80	0,80	0,80	0,80	0,80	0,80	0,80
Gebouw3D	False	0,80	0,80	0,80	0,80	0,80	0,80	0,80	0,80
Gebouw3D	False	0,80	0,80	0,80	0,80	0,80	0,80	0,80	0,80
Gebouw3D	False	0,80	0,80	0,80	0,80	0,80	0,80	0,80	0,80
Gebouw3D	False	0,80	0,80	0,80	0,80	0,80	0,80	0,80	0,80
Gebouw3D	False	0,80	0,80	0,80	0,80	0,80	0,80	0,80	0,80
Gebouw3D	False	0,80	0,80	0,80	0,80	0,80	0,80	0,80	0,80
Gebouw3D	False	0,80	0,80	0,80	0,80	0,80	0,80	0,80	0,80
Gebouw3D	False	0,80	0,80	0,80	0,80	0,80	0,80	0,80	0,80
Gebouw3D	False	0,80	0,80	0,80	0,80	0,80	0,80	0,80	0,80
Gebouw3D	False	0,80	0,80	0,80	0,80	0,80	0,80	0,80	0,80
Gebouw3D	False	0,80	0,80	0,80	0,80	0,80	0,80	0,80	0,80
Gebouw3D	False	0,80	0,80	0,80	0,80	0,80	0,80	0,80	0,80
Gebouw3D	False	0,80	0,80	0,80	0,80	0,80	0,80	0,80	0,80
Gebouw3D	False	0,80	0,80	0,80	0,80	0,80	0,80	0,80	0,80
Gebouw3D	False	0,80	0,80	0,80	0,80	0,80	0,80	0,80	0,80
Gebouw3D	False	0,80	0,80	0,80	0,80	0,80	0,80	0,80	0,80
Gebouw3D	False	0,80	0,80	0,80	0,80	0,80	0,80	0,80	0,80
Gebouw3D	False	0,80	0,80	0,80	0,80	0,80	0,80	0,80	0,80
Gebouw3D	False	0,80	0,80	0,80	0,80	0,80	0,80	0,80	0,80
Gebouw3D	False	0,80	0,80	0,80	0,80	0,80	0,80	0,80	0,80
Gebouw3D	False	0,80	0,80	0,80	0,80	0,80	0,80	0,80	0,80
Gebouw3D	False	0,80	0,80	0,80	0,80	0,80	0,80	0,80	0,80
Gebouw3D	False	0,80	0,80	0,80	0,80	0,80	0,80	0,80	0,80
Gebouw3D	False	0,80	0,80	0,80	0,80	0,80	0,80	0,80	0,80
Gebouw3D	False	0,80	0,80	0,80	0,80	0,80	0,80	0,80	0,80
Gebouw3D	False	0,80	0,80	0,80	0,80	0,80	0,80	0,80	0,80
Gebouw3D	False	0,80	0,80	0,80	0,80	0,80	0,80	0,80	0,80
Gebouw3D	False	0,80	0,80	0,80	0,80	0,80	0,80	0,80	0,80
Gebouw3D	False	0,80	0,80	0,80	0,80	0,80	0,80	0,80	0,80
Gebouw3D	False	0,80	0,80	0,80	0,80	0,80	0,80	0,80	0,80

## Invoergegevens van het model Tarwestraat

Model: Ontwikkelingslocatie Tarwestraat  
 Purmerend - Purmerend  
 Groep: (hoofdgroep)  
 Lijst van Gebouwen, voor rekenmethode Wegverkeerslawaaï - RMG-2012, wegverkeer

Groep	ItemID	Grp.ID	Datum	Naam	Omschr.	Vorm	X-1	Y-1
Gebouw3D	9764	1 16:23, 1	jun 2021			Polygoon	128229,55	502286,95
Gebouw3D	9765	1 16:23, 1	jun 2021			Polygoon	128236,10	502272,14
Gebouw3D	9766	1 16:23, 1	jun 2021			Polygoon	128236,09	502317,19
Gebouw3D	9767	1 16:23, 1	jun 2021			Polygoon	128234,10	502311,87
Gebouw3D	9768	1 16:23, 1	jun 2021			Polygoon	128236,26	502298,02
Gebouw3D	9769	1 16:23, 1	jun 2021			Polygoon	128239,14	502256,09
Gebouw3D	9770	1 16:23, 1	jun 2021			Polygoon	128242,25	502288,54
Gebouw3D	9771	1 16:23, 1	jun 2021			Polygoon	128243,33	502306,27
Gebouw3D	9772	1 16:23, 1	jun 2021			Polygoon	128219,74	502281,52
Gebouw3D	9773	1 16:23, 1	jun 2021			Polygoon	128214,68	502290,88
Gebouw3D	9774	1 16:23, 1	jun 2021			Polygoon	128220,25	502300,11
Gebouw3D	9775	1 16:23, 1	jun 2021			Polygoon	128245,32	502311,60
Gebouw3D	9776	1 16:23, 1	jun 2021			Polygoon	128190,27	502305,66
Gebouw3D	9777	1 16:23, 1	jun 2021			Polygoon	128190,36	502236,03
Gebouw3D	9778	1 16:23, 1	jun 2021			Polygoon	128241,05	502305,14
Gebouw3D	9779	1 16:23, 1	jun 2021			Polygoon	128246,48	502304,12
Gebouw3D	9780	1 16:23, 1	jun 2021			Polygoon	128244,39	502291,09
Gebouw3D	9781	1 16:23, 1	jun 2021			Polygoon	128243,14	502285,88
Gebouw3D	9782	1 16:23, 1	jun 2021			Polygoon	128173,91	502296,64
Gebouw3D	9783	1 16:23, 1	jun 2021			Polygoon	128182,42	502346,81
Gebouw3D	9784	1 16:23, 1	jun 2021			Polygoon	128203,56	502336,83
Gebouw3D	9785	1 16:23, 1	jun 2021			Polygoon	128247,16	502284,18
Gebouw3D	9786	1 16:23, 1	jun 2021			Polygoon	128267,49	502028,55
Gebouw3D	9787	1 16:23, 1	jun 2021			Polygoon	128273,38	502049,98
Gebouw3D	9788	1 16:23, 1	jun 2021			Polygoon	128251,43	502054,22
Gebouw3D	9789	1 16:23, 1	jun 2021			Polygoon	128292,09	502063,50
Gebouw3D	9790	1 16:23, 1	jun 2021			Polygoon	128255,97	502077,62
Gebouw3D	9791	1 16:23, 1	jun 2021			Polygoon	128286,84	502082,07
Gebouw3D	9792	1 16:23, 1	jun 2021			Polygoon	128266,06	502097,58
Gebouw3D	9793	1 16:23, 1	jun 2021			Polygoon	128310,58	502091,23
Gebouw3D	9794	1 16:23, 1	jun 2021			Polygoon	128280,53	502099,28
Gebouw3D	9795	1 16:23, 1	jun 2021			Polygoon	128318,56	502105,33
Gebouw3D	9796	1 16:23, 1	jun 2021			Polygoon	128281,66	502105,99
Gebouw3D	9797	1 16:23, 1	jun 2021			Polygoon	128287,59	502115,78
Gebouw3D	9798	1 16:23, 1	jun 2021			Polygoon	128252,77	502116,11
Gebouw3D	9799	1 16:23, 1	jun 2021			Polygoon	128290,99	502114,02
Gebouw3D	9800	1 16:23, 1	jun 2021			Polygoon	128251,64	502116,78
Gebouw3D	9801	1 16:23, 1	jun 2021			Polygoon	128251,13	502127,53
Gebouw3D	9802	1 16:23, 1	jun 2021			Polygoon	128323,59	502133,55
Gebouw3D	9803	1 16:23, 1	jun 2021			Polygoon	128251,16	502134,96
Gebouw3D	9804	1 16:23, 1	jun 2021			Polygoon	128261,70	502128,58
Gebouw3D	9805	1 16:23, 1	jun 2021			Polygoon	128278,60	502130,94
Gebouw3D	9806	1 16:23, 1	jun 2021			Polygoon	128296,32	502131,57
Gebouw3D	9807	1 16:23, 1	jun 2021			Polygoon	128292,48	502137,49
Gebouw3D	9808	1 16:23, 1	jun 2021			Polygoon	128339,75	502156,89
Gebouw3D	9809	1 16:23, 1	jun 2021			Polygoon	128267,06	502152,76
Gebouw3D	9810	1 16:23, 1	jun 2021			Polygoon	128258,68	502156,28
Gebouw3D	9811	1 16:23, 1	jun 2021			Polygoon	128297,29	502174,59
Gebouw3D	9813	1 16:23, 1	jun 2021			Polygoon	128281,20	502180,98
Gebouw3D	9814	1 16:23, 1	jun 2021			Polygoon	128267,30	502200,63
Gebouw3D	9815	1 16:23, 1	jun 2021			Polygoon	128255,45	502207,76
Gebouw3D	9816	1 16:23, 1	jun 2021			Polygoon	128295,32	502160,46
Gebouw3D	9817	1 16:23, 1	jun 2021			Polygoon	128264,57	502139,08
Gebouw3D	9818	1 16:23, 1	jun 2021			Polygoon	128259,82	502107,34
Gebouw3D	9819	1 16:23, 1	jun 2021			Polygoon	128324,56	502167,78
Gebouw3D	9820	1 16:23, 1	jun 2021			Polygoon	128268,59	502066,03
Gebouw3D	9821	1 16:23, 1	jun 2021			Polygoon	128265,65	502115,98
Gebouw3D	9822	1 16:23, 1	jun 2021			Polygoon	128290,32	502226,71
Gebouw3D	9823	1 16:23, 1	jun 2021			Polygoon	128284,36	502243,27
Gebouw3D	9824	1 16:23, 1	jun 2021			Polygoon	128271,03	502236,81
Gebouw3D	9825	1 16:23, 1	jun 2021			Polygoon	128262,56	502252,67
Gebouw3D	9826	1 16:23, 1	jun 2021			Polygoon	128273,91	502243,13
Gebouw3D	9827	1 16:23, 1	jun 2021			Polygoon	128257,80	502244,81

## Invoergegevens van het model Tarwestraat

Model: Ontwikkelingslocatie Tarwestraat  
Purmerend - Purmerend  
Groep: (hoofdgroep)  
Lijst van Gebouwen, voor rekenmethode WegverkeerslawaaI - RMG-2012, wegverkeer

Groep	Hoogte	Rel.H	Maaiveld	Hdef.	Vormpunten	Omtrek	Oppervlak
Gebouw3D	2,50	2,50	0,00	Relatief	4	9,95	6,06
Gebouw3D	8,00	8,00	0,00	Relatief	6	35,22	65,32
Gebouw3D	5,00	5,00	0,00	Relatief	6	29,82	50,62
Gebouw3D	2,50	2,50	0,00	Relatief	4	9,95	6,06
Gebouw3D	2,40	2,40	0,00	Relatief	4	10,05	6,19
Gebouw3D	7,50	7,50	0,00	Relatief	6	34,33	55,38
Gebouw3D	2,60	2,60	0,00	Relatief	4	9,66	5,83
Gebouw3D	2,40	2,40	0,00	Relatief	4	9,95	6,07
Gebouw3D	5,80	5,80	0,00	Relatief	4	29,11	49,39
Gebouw3D	5,80	5,80	0,00	Relatief	4	29,11	49,41
Gebouw3D	5,40	5,40	0,00	Relatief	4	29,14	49,54
Gebouw3D	4,90	4,90	0,00	Relatief	4	29,20	49,68
Gebouw3D	5,00	5,00	0,00	Relatief	4	29,33	50,04
Gebouw3D	5,70	5,70	0,00	Relatief	4	27,91	46,19
Gebouw3D	3,10	3,10	0,00	Relatief	4	14,00	12,04
Gebouw3D	3,30	3,30	0,00	Relatief	4	17,56	19,24
Gebouw3D	2,20	2,20	0,00	Relatief	4	15,24	13,74
Gebouw3D	2,80	2,80	0,00	Relatief	4	16,50	17,00
Gebouw3D	8,70	8,70	0,00	Relatief	4	29,43	50,24
Gebouw3D	7,50	7,50	0,00	Relatief	4	29,37	50,19
Gebouw3D	5,00	5,00	0,00	Relatief	4	29,27	49,86
Gebouw3D	2,80	2,80	0,00	Relatief	4	12,83	10,28
Gebouw3D	6,70	6,70	0,00	Relatief	8	48,23	97,62
Gebouw3D	5,40	5,40	0,00	Relatief	6	43,34	92,79
Gebouw3D	6,50	6,50	0,00	Relatief	4	35,36	76,85
Gebouw3D	5,70	5,70	0,00	Relatief	8	48,14	97,54
Gebouw3D	5,60	5,60	0,00	Relatief	8	50,64	101,69
Gebouw3D	2,70	2,70	0,00	Relatief	4	14,70	13,48
Gebouw3D	3,10	3,10	0,00	Relatief	10	43,73	98,86
Gebouw3D	5,10	5,10	0,00	Relatief	12	51,05	111,36
Gebouw3D	6,70	6,70	0,00	Relatief	8	37,72	69,44
Gebouw3D	4,60	4,60	0,00	Relatief	14	60,13	136,38
Gebouw3D	3,80	3,80	0,00	Relatief	8	37,65	69,69
Gebouw3D	3,70	3,70	0,00	Relatief	6	17,20	15,74
Gebouw3D	3,80	3,80	0,00	Relatief	6	17,60	15,51
Gebouw3D	7,50	7,50	0,00	Relatief	6	29,84	54,05
Gebouw3D	7,50	7,50	0,00	Relatief	8	29,97	54,04
Gebouw3D	3,70	3,70	0,00	Relatief	4	17,09	15,27
Gebouw3D	3,50	3,50	0,00	Relatief	14	65,77	180,79
Gebouw3D	7,50	7,50	0,00	Relatief	8	34,95	70,35
Gebouw3D	7,20	7,20	0,00	Relatief	10	41,67	91,12
Gebouw3D	2,50	2,50	0,00	Relatief	4	13,18	10,66
Gebouw3D	3,00	3,00	0,00	Relatief	10	33,14	34,16
Gebouw3D	7,50	7,50	0,00	Relatief	8	29,92	54,31
Gebouw3D	5,20	5,20	0,00	Relatief	4	45,03	117,30
Gebouw3D	7,40	7,40	0,00	Relatief	8	37,70	69,90
Gebouw3D	7,50	7,50	0,00	Relatief	8	37,65	69,84
Gebouw3D	7,00	7,00	0,00	Relatief	14	47,93	83,89
Gebouw3D	5,80	5,80	0,00	Relatief	16	48,86	84,76
Gebouw3D	5,70	5,70	0,00	Relatief	11	39,34	76,54
Gebouw3D	5,60	5,60	0,00	Relatief	10	38,30	75,23
Gebouw3D	2,70	2,70	0,00	Relatief	4	13,75	10,76
Gebouw3D	3,40	3,40	0,00	Relatief	4	16,41	16,82
Gebouw3D	3,10	3,10	0,00	Relatief	4	16,86	16,78
Gebouw3D	3,90	3,90	0,00	Relatief	4	13,99	11,89
Gebouw3D	6,60	6,60	0,00	Relatief	10	52,92	105,81
Gebouw3D	2,70	2,70	0,00	Relatief	4	24,41	31,39
Gebouw3D	7,60	7,60	0,00	Relatief	4	29,69	51,95
Gebouw3D	6,50	6,50	0,00	Relatief	6	38,22	66,48
Gebouw3D	2,60	2,60	0,00	Relatief	4	20,24	22,19
Gebouw3D	7,50	7,50	0,00	Relatief	6	34,30	55,25
Gebouw3D	2,60	2,60	0,00	Relatief	4	9,68	5,86
Gebouw3D	7,50	7,50	0,00	Relatief	6	34,31	55,24



## Invoergegevens van het model Tarwestraat

Model: Ontwikkelingslocatie Tarwestraat  
Purmerend - Purmerend  
Groep: (hoofdgroep)  
Lijst van Gebouwen, voor rekenmethode Wegverkeerslawaaï - RMG-2012, wegverkeer

Groep	Min.lengte	Max.lengte	Functie	Gebouwtype	BAG-id	Gemeente	Jaar	AHN-jaar	Trust	Cp
Gebouw3D	2,13	2,85					0	0	0	0 dB
Gebouw3D	0,46	12,16					0	0	0	0 dB
Gebouw3D	0,28	9,22					0	0	0	0 dB
Gebouw3D	2,13	2,85					0	0	0	0 dB
Gebouw3D	2,16	2,86					0	0	0	0 dB
Gebouw3D	2,06	11,70					0	0	0	0 dB
Gebouw3D	2,41	2,42					0	0	0	0 dB
Gebouw3D	2,13	2,85					0	0	0	0 dB
Gebouw3D	5,38	9,16					0	0	0	0 dB
Gebouw3D	5,38	9,17					0	0	0	0 dB
Gebouw3D	5,40	9,17					0	0	0	0 dB
Gebouw3D	5,39	9,20					0	0	0	0 dB
Gebouw3D	5,40	9,29					0	0	0	0 dB
Gebouw3D	5,39	8,57					0	0	0	0 dB
Gebouw3D	3,05	3,95					0	0	0	0 dB
Gebouw3D	4,15	4,56					0	0	0	0 dB
Gebouw3D	2,93	4,69					0	0	0	0 dB
Gebouw3D	4,00	4,25					0	0	0	0 dB
Gebouw3D	5,39	9,33					0	0	0	0 dB
Gebouw3D	5,41	9,27					0	0	0	0 dB
Gebouw3D	5,39	9,26					0	0	0	0 dB
Gebouw3D	3,14	3,28					0	0	0	0 dB
Gebouw3D	3,02	9,98					0	0	0	0 dB
Gebouw3D	3,70	13,97					0	0	0	0 dB
Gebouw3D	7,69	9,98					0	0	0	0 dB
Gebouw3D	3,01	9,97					0	0	0	0 dB
Gebouw3D	3,06	9,95					0	0	0	0 dB
Gebouw3D	3,50	3,85					0	0	0	0 dB
Gebouw3D	1,22	11,51					0	0	0	0 dB
Gebouw3D	0,25	9,49					0	0	0	0 dB
Gebouw3D	1,32	8,50					0	0	0	0 dB
Gebouw3D	0,21	16,97					0	0	0	0 dB
Gebouw3D	1,33	8,50					0	0	0	0 dB
Gebouw3D	0,01	6,00					0	0	0	0 dB
Gebouw3D	0,23	6,00					0	0	0	0 dB
Gebouw3D	0,26	8,50					0	0	0	0 dB
Gebouw3D	0,05	8,50					0	0	0	0 dB
Gebouw3D	2,46	6,00					0	0	0	0 dB
Gebouw3D	0,71	9,60					0	0	0	0 dB
Gebouw3D	0,07	11,00					0	0	0	0 dB
Gebouw3D	1,25	9,34					0	0	0	0 dB
Gebouw3D	2,84	3,75					0	0	0	0 dB
Gebouw3D	0,10	6,35					0	0	0	0 dB
Gebouw3D	0,10	8,49					0	0	0	0 dB
Gebouw3D	8,19	14,32					0	0	0	0 dB
Gebouw3D	1,33	8,50					0	0	0	0 dB
Gebouw3D	1,32	8,49					0	0	0	0 dB
Gebouw3D	0,33	8,97					0	0	0	0 dB
Gebouw3D	0,32	9,58					0	0	0	0 dB
Gebouw3D	0,33	9,60					0	0	0	0 dB
Gebouw3D	0,34	9,60					0	0	0	0 dB
Gebouw3D	2,41	4,47					0	0	0	0 dB
Gebouw3D	4,02	4,18					0	0	0	0 dB
Gebouw3D	3,23	5,20					0	0	0	0 dB
Gebouw3D	2,91	4,08					0	0	0	0 dB
Gebouw3D	1,21	9,98					0	0	0	0 dB
Gebouw3D	3,68	8,53					0	0	0	0 dB
Gebouw3D	5,65	9,20					0	0	0	0 dB
Gebouw3D	0,13	13,67					0	0	0	0 dB
Gebouw3D	3,20	6,92					0	0	0	0 dB
Gebouw3D	2,06	11,71					0	0	0	0 dB
Gebouw3D	2,41	2,43					0	0	0	0 dB
Gebouw3D	2,05	11,70					0	0	0	0 dB



## Invoergegevens van het model Tarwestraat

Model: Ontwikkelingslocatie Tarwestraat  
Purmerend - Purmerend  
Groep: (hoofdgroep)  
Lijst van Gebouwen, voor rekenmethode Wegverkeerslawaaï - RMG-2012, wegverkeer

Groep	ItemID	Grp.ID	Datum	Naam	Omschr.	Vorm	X-1	Y-1
Gebouw3D	9828	1 16:23, 1	jun 2021			Polygoon	128281,25	502261,52
Gebouw3D	9829	1 16:23, 1	jun 2021			Polygoon	128312,98	502264,18
Gebouw3D	9830	1 16:23, 1	jun 2021			Polygoon	128279,68	502265,92
Gebouw3D	9831	1 16:23, 1	jun 2021			Polygoon	128275,64	502268,36
Gebouw3D	9832	1 16:23, 1	jun 2021			Polygoon	128267,71	502271,75
Gebouw3D	9833	1 16:23, 1	jun 2021			Polygoon	128289,67	502269,16
Gebouw3D	9834	1 16:23, 1	jun 2021			Polygoon	128270,35	502271,56
Gebouw3D	9835	1 16:23, 1	jun 2021			Polygoon	128268,33	502272,78
Gebouw3D	9836	1 16:23, 1	jun 2021			Polygoon	128295,18	502278,51
Gebouw3D	9837	1 16:23, 1	jun 2021			Polygoon	128254,79	502303,05
Gebouw3D	9839	1 16:23, 1	jun 2021			Polygoon	128264,10	502297,42
Gebouw3D	9840	1 16:23, 1	jun 2021			Polygoon	128273,44	502291,78
Gebouw3D	9841	1 16:23, 1	jun 2021			Polygoon	128282,74	502286,16
Gebouw3D	9842	1 16:23, 1	jun 2021			Polygoon	128297,91	502260,53
Gebouw3D	9843	1 16:23, 1	jun 2021			Polygoon	128308,87	502260,31
Gebouw3D	9844	1 16:23, 1	jun 2021			Polygoon	128293,31	502256,95
Gebouw3D	9845	1 16:23, 1	jun 2021			Polygoon	128303,24	502250,97
Gebouw3D	9846	1 16:23, 1	jun 2021			Polygoon	128297,61	502241,66
Gebouw3D	9847	1 16:23, 1	jun 2021			Polygoon	128285,39	502236,30
Gebouw3D	9848	1 16:23, 1	jun 2021			Polygoon	128264,20	502308,11
Gebouw3D	9946	1 16:23, 1	jun 2021			Polygoon	128363,15	502461,33
Gebouw3D	9947	1 16:23, 1	jun 2021			Polygoon	128355,92	502468,07
Gebouw3D	9961	1 16:23, 1	jun 2021			Polygoon	128013,72	502291,61
Gebouw3D	9962	1 16:23, 1	jun 2021			Polygoon	128013,72	502291,61
Gebouw3D	9963	1 16:23, 1	jun 2021			Polygoon	128015,65	502299,65
Gebouw3D	9964	1 16:23, 1	jun 2021			Polygoon	128014,55	502300,79
Gebouw3D	9965	1 16:23, 1	jun 2021			Polygoon	128019,29	502300,84
Gebouw3D	9966	1 16:23, 1	jun 2021			Polygoon	128008,22	502301,02
Gebouw3D	9967	1 16:23, 1	jun 2021			Polygoon	128031,83	502305,89
Gebouw3D	9968	1 16:23, 1	jun 2021			Polygoon	127999,04	502306,69
Gebouw3D	9969	1 16:23, 1	jun 2021			Polygoon	128000,71	502319,86
Gebouw3D	9970	1 16:23, 1	jun 2021			Polygoon	128023,38	502307,60
Gebouw3D	9971	1 16:23, 1	jun 2021			Polygoon	128024,90	502310,09
Gebouw3D	9972	1 16:23, 1	jun 2021			Polygoon	127991,63	502311,20
Gebouw3D	9973	1 16:23, 1	jun 2021			Polygoon	128049,44	502323,96
Gebouw3D	9974	1 16:23, 1	jun 2021			Polygoon	127989,82	502312,30
Gebouw3D	9975	1 16:23, 1	jun 2021			Polygoon	128042,72	502312,87
Gebouw3D	9976	1 16:23, 1	jun 2021			Polygoon	128035,52	502332,52
Gebouw3D	9977	1 16:23, 1	jun 2021			Polygoon	128023,85	502326,89
Gebouw3D	9978	1 16:23, 1	jun 2021			Polygoon	128021,41	502343,63
Gebouw3D	9979	1 16:23, 1	jun 2021			Polygoon	128016,77	502346,42
Gebouw3D	9980	1 16:23, 1	jun 2021			Polygoon	128012,15	502349,20
Gebouw3D	9981	1 16:23, 1	jun 2021			Polygoon	128040,24	502329,55
Gebouw3D	9982	1 16:23, 1	jun 2021			Polygoon	128039,56	502301,14
Gebouw3D	9983	1 16:23, 1	jun 2021			Polygoon	127998,33	502303,26
Gebouw3D	9984	1 16:23, 1	jun 2021			Polygoon	128066,32	502137,63
Gebouw3D	9985	1 16:23, 1	jun 2021			Polygoon	128055,56	502364,21
Gebouw3D	9986	1 16:23, 1	jun 2021			Polygoon	128050,17	502375,62
Gebouw3D	9987	1 16:23, 1	jun 2021			Polygoon	128055,11	502383,82
Gebouw3D	9988	1 16:23, 1	jun 2021			Polygoon	128055,11	502383,82
Gebouw3D	9989	1 16:23, 1	jun 2021			Polygoon	128045,86	502389,41
Gebouw3D	9990	1 16:23, 1	jun 2021			Polygoon	128039,08	502393,52
Gebouw3D	9991	1 16:23, 1	jun 2021			Polygoon	128031,90	502402,56
Gebouw3D	9992	1 16:23, 1	jun 2021			Polygoon	128025,71	502403,37
Gebouw3D	9993	1 16:23, 1	jun 2021			Polygoon	128014,29	502410,23
Gebouw3D	9994	1 16:23, 1	jun 2021			Polygoon	128039,00	502422,26
Gebouw3D	9995	1 16:23, 1	jun 2021			Polygoon	128042,32	502427,75
Gebouw3D	9996	1 16:23, 1	jun 2021			Polygoon	128029,55	502431,63
Gebouw3D	9997	1 16:23, 1	jun 2021			Polygoon	128020,32	502437,22
Gebouw3D	9998	1 16:23, 1	jun 2021			Polygoon	128011,30	502439,05
Gebouw3D	9999	1 16:23, 1	jun 2021			Polygoon	128019,27	502441,69
Gebouw3D	10000	1 16:23, 1	jun 2021			Polygoon	128014,60	502444,52
Gebouw3D	10001	1 16:23, 1	jun 2021			Polygoon	128065,23	502127,98

## Invoergegevens van het model Tarwestraat

Model: Ontwikkelingslocatie Tarwestraat  
Purmerend - Purmerend  
Groep: (hoofdgroep)  
Lijst van Gebouwen, voor rekenmethode WegverkeerslawaaI - RMG-2012, wegverkeer

Groep	Hoogte	Rel.H	Maaiveld	Hdef.	Vormpunten	Omtrek	Oppervlak
Gebouw3D	2,60	2,60	0,00	Relatief	4	9,52	5,66
Gebouw3D	7,30	7,30	0,00	Relatief	6	32,27	50,31
Gebouw3D	2,50	2,50	0,00	Relatief	4	9,55	5,70
Gebouw3D	2,50	2,50	0,00	Relatief	4	9,57	5,72
Gebouw3D	3,20	3,20	0,00	Relatief	4	16,46	16,80
Gebouw3D	2,50	2,50	0,00	Relatief	4	9,55	5,71
Gebouw3D	2,50	2,50	0,00	Relatief	4	9,55	5,70
Gebouw3D	2,50	2,50	0,00	Relatief	4	9,55	5,70
Gebouw3D	2,60	2,60	0,00	Relatief	4	9,63	5,80
Gebouw3D	6,60	6,60	0,00	Relatief	4	29,79	52,39
Gebouw3D	7,30	7,30	0,00	Relatief	4	29,32	50,24
Gebouw3D	7,30	7,30	0,00	Relatief	4	29,32	50,22
Gebouw3D	7,30	7,30	0,00	Relatief	4	29,30	50,14
Gebouw3D	3,10	3,10	0,00	Relatief	4	15,08	11,34
Gebouw3D	7,40	7,40	0,00	Relatief	4	29,93	51,88
Gebouw3D	5,50	5,50	0,00	Relatief	4	34,06	63,07
Gebouw3D	7,20	7,20	0,00	Relatief	4	29,27	50,05
Gebouw3D	7,40	7,40	0,00	Relatief	4	29,24	49,96
Gebouw3D	5,60	5,60	0,00	Relatief	4	29,24	49,97
Gebouw3D	7,30	7,30	0,00	Relatief	4	29,26	49,94
Gebouw3D	3,20	3,20	0,00	Relatief	6	26,35	30,20
Gebouw3D	6,90	6,90	0,00	Relatief	10	27,51	44,44
Gebouw3D	2,60	2,60	0,00	Relatief	4	10,84	7,30
Gebouw3D	2,60	2,60	0,00	Relatief	4	10,63	7,04
Gebouw3D	2,50	2,50	0,00	Relatief	4	10,81	7,26
Gebouw3D	5,70	5,70	0,00	Relatief	6	35,44	56,83
Gebouw3D	2,60	2,60	0,00	Relatief	4	10,58	6,98
Gebouw3D	5,70	5,70	0,00	Relatief	6	35,18	55,65
Gebouw3D	7,90	7,90	0,00	Relatief	4	29,21	50,19
Gebouw3D	6,80	6,80	0,00	Relatief	6	35,08	55,41
Gebouw3D	6,80	6,80	0,00	Relatief	6	35,01	55,18
Gebouw3D	2,60	2,60	0,00	Relatief	4	10,87	7,35
Gebouw3D	2,70	2,70	0,00	Relatief	4	10,62	7,03
Gebouw3D	6,80	6,80	0,00	Relatief	6	35,01	55,23
Gebouw3D	7,90	7,90	0,00	Relatief	14	41,45	67,03
Gebouw3D	7,20	7,20	0,00	Relatief	6	35,04	55,31
Gebouw3D	8,00	8,00	0,00	Relatief	8	42,04	71,43
Gebouw3D	7,90	7,90	0,00	Relatief	10	37,50	60,19
Gebouw3D	7,90	7,90	0,00	Relatief	6	36,94	58,66
Gebouw3D	7,90	7,90	0,00	Relatief	6	36,94	58,65
Gebouw3D	7,90	7,90	0,00	Relatief	6	36,91	58,71
Gebouw3D	7,90	7,90	0,00	Relatief	6	36,86	58,43
Gebouw3D	7,80	7,80	0,00	Relatief	6	38,85	60,34
Gebouw3D	8,30	8,30	0,00	Relatief	4	28,94	48,96
Gebouw3D	2,90	2,90	0,00	Relatief	4	14,45	12,66
Gebouw3D	3,60	3,60	0,00	Relatief	4	18,94	21,98
Gebouw3D	2,70	2,70	0,00	Relatief	4	14,22	12,60
Gebouw3D	8,30	8,30	0,00	Relatief	8	28,52	47,43
Gebouw3D	2,60	2,60	0,00	Relatief	4	10,73	7,17
Gebouw3D	2,60	2,60	0,00	Relatief	4	10,73	7,17
Gebouw3D	2,60	2,60	0,00	Relatief	4	10,73	7,17
Gebouw3D	2,60	2,60	0,00	Relatief	4	10,75	7,19
Gebouw3D	2,60	2,60	0,00	Relatief	4	10,73	7,16
Gebouw3D	2,60	2,60	0,00	Relatief	4	10,75	7,19
Gebouw3D	2,60	2,60	0,00	Relatief	4	10,84	7,31
Gebouw3D	3,30	3,30	0,00	Relatief	6	23,62	24,47
Gebouw3D	9,10	9,10	0,00	Relatief	4	21,08	27,76
Gebouw3D	5,00	5,00	0,00	Relatief	6	23,72	24,76
Gebouw3D	5,00	5,00	0,00	Relatief	6	23,59	24,51
Gebouw3D	5,00	5,00	0,00	Relatief	6	23,64	24,53
Gebouw3D	9,00	9,00	0,00	Relatief	4	21,24	28,18
Gebouw3D	9,00	9,00	0,00	Relatief	4	21,03	27,64
Gebouw3D	2,50	2,50	0,00	Relatief	4	9,30	5,35

## Invoergegevens van het model Tarwestraat

Model: Ontwikkelingslocatie Tarwestraat  
Purmerend - Purmerend  
Groep: (hoofdgroep)  
Lijst van Gebouwen, voor rekenmethode Wegverkeerslawaaï - RMG-2012, wegverkeer

Groep	Min.lengte	Max.lengte	Functie	Gebouwtype	BAG-id	Gemeente	Jaar	AHN-jaar	Trust	Cp
Gebouw3D	2,33	2,42					0	0	0	0 dB
Gebouw3D	0,17	10,70					0	0	0	0 dB
Gebouw3D	2,35	2,42					0	0	0	0 dB
Gebouw3D	2,36	2,42					0	0	0	0 dB
Gebouw3D	3,75	4,48					0	0	0	0 dB
Gebouw3D	2,36	2,42					0	0	0	0 dB
Gebouw3D	2,35	2,42					0	0	0	0 dB
Gebouw3D	2,35	2,42					0	0	0	0 dB
Gebouw3D	2,40	2,42					0	0	0	0 dB
Gebouw3D	5,69	9,20					0	0	0	0 dB
Gebouw3D	5,46	9,20					0	0	0	0 dB
Gebouw3D	5,45	9,20					0	0	0	0 dB
Gebouw3D	5,43	9,20					0	0	0	0 dB
Gebouw3D	2,06	5,47					0	0	0	0 dB
Gebouw3D	5,45	9,52					0	0	0	0 dB
Gebouw3D	5,44	11,58					0	0	0	0 dB
Gebouw3D	5,45	9,18					0	0	0	0 dB
Gebouw3D	5,44	9,18					0	0	0	0 dB
Gebouw3D	5,45	9,18					0	0	0	0 dB
Gebouw3D	5,42	9,20					0	0	0	0 dB
Gebouw3D	2,69	6,67					0	0	0	0 dB
Gebouw3D	0,12	6,53					0	0	0	0 dB
Gebouw3D	2,52	2,90					0	0	0	0 dB
Gebouw3D	2,52	2,80					0	0	0	0 dB
Gebouw3D	2,50	2,91					0	0	0	0 dB
Gebouw3D	2,12	12,20					0	0	0	0 dB
Gebouw3D	2,50	2,80					0	0	0	0 dB
Gebouw3D	2,14	12,20					0	0	0	0 dB
Gebouw3D	5,50	9,08					0	0	0	0 dB
Gebouw3D	2,09	12,12					0	0	0	0 dB
Gebouw3D	2,12	12,12					0	0	0	0 dB
Gebouw3D	2,52	2,92					0	0	0	0 dB
Gebouw3D	2,52	2,79					0	0	0	0 dB
Gebouw3D	2,12	12,11					0	0	0	0 dB
Gebouw3D	0,10	12,97					0	0	0	0 dB
Gebouw3D	2,13	12,11					0	0	0	0 dB
Gebouw3D	0,40	15,62					0	0	0	0 dB
Gebouw3D	0,10	12,99					0	0	0	0 dB
Gebouw3D	2,36	13,10					0	0	0	0 dB
Gebouw3D	2,38	13,06					0	0	0	0 dB
Gebouw3D	2,39	13,06					0	0	0	0 dB
Gebouw3D	2,38	13,01					0	0	0	0 dB
Gebouw3D	2,38	14,02					0	0	0	0 dB
Gebouw3D	5,38	9,07					0	0	0	0 dB
Gebouw3D	2,98	4,27					0	0	0	0 dB
Gebouw3D	4,07	5,40					0	0	0	0 dB
Gebouw3D	3,35	3,76					0	0	0	0 dB
Gebouw3D	0,10	8,66					0	0	0	0 dB
Gebouw3D	2,51	2,86					0	0	0	0 dB
Gebouw3D	2,51	2,86					0	0	0	0 dB
Gebouw3D	2,51	2,86					0	0	0	0 dB
Gebouw3D	2,51	2,87					0	0	0	0 dB
Gebouw3D	2,51	2,87					0	0	0	0 dB
Gebouw3D	2,52	2,90					0	0	0	0 dB
Gebouw3D	2,14	6,41					0	0	0	0 dB
Gebouw3D	5,14	5,40					0	0	0	0 dB
Gebouw3D	2,16	6,39					0	0	0	0 dB
Gebouw3D	2,13	6,39					0	0	0	0 dB
Gebouw3D	2,15	6,38					0	0	0	0 dB
Gebouw3D	5,16	5,46					0	0	0	0 dB
Gebouw3D	5,09	5,39					0	0	0	0 dB
Gebouw3D	2,09	2,57					0	0	0	0 dB



## Invoergegevens van het model Tarwestraat

Model: Ontwikkelingslocatie Tarwestraat  
 Purmerend - Purmerend  
 Groep: (hoofdgroep)  
 Lijst van Gebouwen, voor rekenmethode WegverkeerslawaaI - RMG-2012, wegverkeer

Groep	ItemID	Grp.ID	Datum	Naam	Omschr.	Vorm	X-1	Y-1
Gebouw3D	10002	1	16:23, 1 jun 2021			Polygoon	128022,68	502382,34
Gebouw3D	10003	1	16:23, 1 jun 2021			Polygoon	128023,45	502292,01
Gebouw3D	10004	1	16:23, 1 jun 2021			Polygoon	128041,13	502371,18
Gebouw3D	10005	1	16:23, 1 jun 2021			Polygoon	128045,74	502368,39
Gebouw3D	10006	1	16:23, 1 jun 2021			Polygoon	128031,92	502376,75
Gebouw3D	10007	1	16:23, 1 jun 2021			Polygoon	128020,66	502287,38
Gebouw3D	10008	1	16:23, 1 jun 2021			Polygoon	128061,94	502146,59
Gebouw3D	10009	1	16:23, 1 jun 2021			Polygoon	128041,51	502233,44
Gebouw3D	10010	1	16:23, 1 jun 2021			Polygoon	128064,02	502228,07
Gebouw3D	10011	1	16:23, 1 jun 2021			Polygoon	128228,39	502042,65
Gebouw3D	10012	1	16:23, 1 jun 2021			Polygoon	128211,51	502041,26
Gebouw3D	10013	1	16:23, 1 jun 2021			Polygoon	128234,61	502057,26
Gebouw3D	10014	1	16:23, 1 jun 2021			Polygoon	128194,15	502048,94
Gebouw3D	10015	1	16:23, 1 jun 2021			Polygoon	128188,91	502052,00
Gebouw3D	10016	1	16:23, 1 jun 2021			Polygoon	128232,26	502062,32
Gebouw3D	10017	1	16:23, 1 jun 2021			Polygoon	128213,40	502075,11
Gebouw3D	10018	1	16:23, 1 jun 2021			Polygoon	128178,52	502072,80
Gebouw3D	10019	1	16:23, 1 jun 2021			Polygoon	128155,05	502075,34
Gebouw3D	10020	1	16:23, 1 jun 2021			Polygoon	128199,21	502074,65
Gebouw3D	10021	1	16:23, 1 jun 2021			Polygoon	128139,09	502079,57
Gebouw3D	10022	1	16:23, 1 jun 2021			Polygoon	128129,69	502090,68
Gebouw3D	10023	1	16:23, 1 jun 2021			Polygoon	128233,58	502098,86
Gebouw3D	10024	1	16:23, 1 jun 2021			Polygoon	128206,38	502086,36
Gebouw3D	10025	1	16:23, 1 jun 2021			Polygoon	128158,10	502094,64
Gebouw3D	10026	1	16:23, 1 jun 2021			Polygoon	128175,11	502096,85
Gebouw3D	10027	1	16:23, 1 jun 2021			Polygoon	128196,06	502105,24
Gebouw3D	10028	1	16:23, 1 jun 2021			Polygoon	128172,60	502110,87
Gebouw3D	10029	1	16:23, 1 jun 2021			Polygoon	128241,51	502109,07
Gebouw3D	10030	1	16:23, 1 jun 2021			Polygoon	128194,00	502107,72
Gebouw3D	10031	1	16:23, 1 jun 2021			Polygoon	128188,92	502125,92
Gebouw3D	10032	1	16:23, 1 jun 2021			Polygoon	128117,23	502148,44
Gebouw3D	10033	1	16:23, 1 jun 2021			Polygoon	128150,62	502115,16
Gebouw3D	10034	1	16:23, 1 jun 2021			Polygoon	128162,01	502142,19
Gebouw3D	10035	1	16:23, 1 jun 2021			Polygoon	128226,34	502131,98
Gebouw3D	10036	1	16:23, 1 jun 2021			Polygoon	128221,17	502136,51
Gebouw3D	10037	1	16:23, 1 jun 2021			Polygoon	128224,19	502140,70
Gebouw3D	10038	1	16:23, 1 jun 2021			Polygoon	128235,44	502137,04
Gebouw3D	10039	1	16:23, 1 jun 2021			Polygoon	128190,34	502150,69
Gebouw3D	10040	1	16:23, 1 jun 2021			Polygoon	128235,48	502144,52
Gebouw3D	10041	1	16:23, 1 jun 2021			Polygoon	128235,94	502154,63
Gebouw3D	10042	1	16:23, 1 jun 2021			Polygoon	128200,08	502147,82
Gebouw3D	10043	1	16:23, 1 jun 2021			Polygoon	128194,93	502150,89
Gebouw3D	10044	1	16:23, 1 jun 2021			Polygoon	128162,54	502156,83
Gebouw3D	10045	1	16:23, 1 jun 2021			Polygoon	128202,27	502153,99
Gebouw3D	10046	1	16:23, 1 jun 2021			Polygoon	128114,57	502088,20
Gebouw3D	10047	1	16:23, 1 jun 2021			Polygoon	128209,92	502099,85
Gebouw3D	10087	1	16:23, 1 jun 2021			Polygoon	128284,17	502341,21
Gebouw3D	10090	1	16:23, 1 jun 2021			Polygoon	128281,50	502341,40
Gebouw3D	10094	1	16:23, 1 jun 2021			Polygoon	128279,99	502349,34
Gebouw3D	10097	1	16:23, 1 jun 2021			Polygoon	128297,43	502352,70
Gebouw3D	10100	1	16:23, 1 jun 2021			Polygoon	128266,64	502357,43
Gebouw3D	10102	1	16:23, 1 jun 2021			Polygoon	128288,17	502358,20
Gebouw3D	10103	1	16:23, 1 jun 2021			Polygoon	128294,99	502356,05
Gebouw3D	10104	1	16:23, 1 jun 2021			Polygoon	128285,99	502359,55
Gebouw3D	10105	1	16:23, 1 jun 2021			Polygoon	128293,41	502357,00
Gebouw3D	10107	1	16:23, 1 jun 2021			Polygoon	128287,20	502363,96
Gebouw3D	10109	1	16:23, 1 jun 2021			Polygoon	128285,60	502364,95
Gebouw3D	10110	1	16:23, 1 jun 2021			Polygoon	128272,98	502362,97
Gebouw3D	10111	1	16:23, 1 jun 2021			Polygoon	128303,85	502363,29
Gebouw3D	10112	1	16:23, 1 jun 2021			Polygoon	128270,78	502364,31
Gebouw3D	10113	1	16:23, 1 jun 2021			Polygoon	128254,81	502367,95
Gebouw3D	10114	1	16:23, 1 jun 2021			Polygoon	128274,93	502368,17
Gebouw3D	10115	1	16:23, 1 jun 2021			Polygoon	128268,72	502375,20

## Invoergegevens van het model Tarwestraat

Model: Ontwikkelingslocatie Tarwestraat  
Purmerend - Purmerend  
Groep: (hoofdgroep)  
Lijst van Gebouwen, voor rekenmethode WegverkeerslawaaI - RMG-2012, wegverkeer

Groep	Hoogte	Rel.H	Maaiveld	Hdef.	Vormpunten	Omtrek	Oppervlak
Gebouw3D	8,30	8,30	0,00	Relatief	4	27,87	46,09
Gebouw3D	5,70	5,70	0,00	Relatief	4	28,93	48,98
Gebouw3D	8,30	8,30	0,00	Relatief	4	27,75	45,72
Gebouw3D	8,30	8,30	0,00	Relatief	4	27,79	45,89
Gebouw3D	8,30	8,30	0,00	Relatief	4	27,83	45,98
Gebouw3D	5,70	5,70	0,00	Relatief	4	28,90	48,87
Gebouw3D	7,80	7,80	0,00	Relatief	4	29,07	49,34
Gebouw3D	8,30	8,30	0,00	Relatief	8	36,87	55,54
Gebouw3D	2,60	2,60	0,00	Relatief	4	14,36	12,88
Gebouw3D	5,60	5,60	0,00	Relatief	8	50,52	99,78
Gebouw3D	7,10	7,10	0,00	Relatief	8	50,45	100,26
Gebouw3D	6,50	6,50	0,00	Relatief	8	50,62	101,25
Gebouw3D	5,30	5,30	0,00	Relatief	12	56,60	111,01
Gebouw3D	5,70	5,70	0,00	Relatief	8	50,68	102,20
Gebouw3D	2,50	2,50	0,00	Relatief	4	21,92	23,89
Gebouw3D	6,60	6,60	0,00	Relatief	8	48,22	97,68
Gebouw3D	6,60	6,60	0,00	Relatief	8	50,62	101,01
Gebouw3D	6,60	6,60	0,00	Relatief	8	50,57	101,25
Gebouw3D	6,50	6,50	0,00	Relatief	8	50,62	102,59
Gebouw3D	5,80	5,80	0,00	Relatief	8	50,71	101,20
Gebouw3D	6,60	6,60	0,00	Relatief	8	50,44	101,41
Gebouw3D	6,30	6,30	0,00	Relatief	8	51,40	104,41
Gebouw3D	5,70	5,70	0,00	Relatief	8	50,64	101,44
Gebouw3D	6,50	6,50	0,00	Relatief	8	48,24	97,57
Gebouw3D	2,50	2,50	0,00	Relatief	4	19,65	20,52
Gebouw3D	5,70	5,70	0,00	Relatief	8	54,00	97,76
Gebouw3D	6,50	6,50	0,00	Relatief	4	35,38	76,93
Gebouw3D	3,10	3,10	0,00	Relatief	8	37,95	70,62
Gebouw3D	3,00	3,00	0,00	Relatief	8	55,57	135,69
Gebouw3D	6,50	6,50	0,00	Relatief	8	50,61	101,12
Gebouw3D	3,20	3,20	0,00	Relatief	34	223,04	1162,59
Gebouw3D	6,50	6,50	0,00	Relatief	4	35,32	76,66
Gebouw3D	6,50	6,50	0,00	Relatief	10	53,08	106,02
Gebouw3D	3,80	3,80	0,00	Relatief	6	17,55	15,72
Gebouw3D	8,10	8,10	0,00	Relatief	14	35,15	65,89
Gebouw3D	3,00	3,00	0,00	Relatief	6	33,31	38,30
Gebouw3D	7,50	7,50	0,00	Relatief	6	30,09	54,84
Gebouw3D	6,70	6,70	0,00	Relatief	8	37,88	70,54
Gebouw3D	3,10	3,10	0,00	Relatief	8	33,33	38,46
Gebouw3D	7,50	7,50	0,00	Relatief	8	35,05	54,85
Gebouw3D	3,80	3,80	0,00	Relatief	4	17,14	15,40
Gebouw3D	7,50	7,50	0,00	Relatief	8	32,52	54,29
Gebouw3D	6,70	6,70	0,00	Relatief	8	37,82	70,26
Gebouw3D	3,80	3,80	0,00	Relatief	6	17,35	15,67
Gebouw3D	2,70	2,70	0,00	Relatief	4	16,65	17,31
Gebouw3D	3,30	3,30	0,00	Relatief	4	17,10	17,77
Gebouw3D	5,80	5,80	0,00	Relatief	6	33,78	66,50
Gebouw3D	5,70	5,70	0,00	Relatief	8	28,88	48,04
Gebouw3D	5,70	5,70	0,00	Relatief	8	28,77	44,15
Gebouw3D	3,10	3,10	0,00	Relatief	4	12,79	9,84
Gebouw3D	5,70	5,70	0,00	Relatief	8	33,41	55,64
Gebouw3D	3,00	3,00	0,00	Relatief	4	12,79	9,84
Gebouw3D	2,60	2,60	0,00	Relatief	4	9,24	5,11
Gebouw3D	3,00	3,00	0,00	Relatief	4	12,75	9,77
Gebouw3D	2,60	2,60	0,00	Relatief	4	9,24	5,12
Gebouw3D	2,60	2,60	0,00	Relatief	4	9,29	5,18
Gebouw3D	2,60	2,60	0,00	Relatief	4	9,19	5,05
Gebouw3D	3,00	3,00	0,00	Relatief	4	12,77	9,80
Gebouw3D	4,80	4,80	0,00	Relatief	4	28,54	48,75
Gebouw3D	3,00	3,00	0,00	Relatief	4	12,77	9,81
Gebouw3D	2,90	2,90	0,00	Relatief	4	23,08	23,19
Gebouw3D	2,60	2,60	0,00	Relatief	4	9,21	5,07
Gebouw3D	2,60	2,60	0,00	Relatief	4	9,28	5,17



## Invoergegevens van het model Tarwestraat

Model: Ontwikkelingslocatie Tarwestraat  
Purmerend - Purmerend

Groep: (hoofdgroep)  
Lijst van Gebouwen, voor rekenmethode Wegverkeerslawaaï - RMG-2012, wegverkeer

Groep	Min.lengte	Max.lengte	Functie	Gebouwtype	BAG-id	Gemeente	Jaar	AHN-jaar	Trust	Cp
Gebouw3D	5,40	8,54					0	0	0	0 dB
Gebouw3D	5,40	9,06					0	0	0	0 dB
Gebouw3D	5,37	8,50					0	0	0	0 dB
Gebouw3D	5,40	8,49					0	0	0	0 dB
Gebouw3D	5,40	8,52					0	0	0	0 dB
Gebouw3D	5,39	9,06					0	0	0	0 dB
Gebouw3D	5,40	9,14					0	0	0	0 dB
Gebouw3D	1,07	9,22					0	0	0	0 dB
Gebouw3D	3,58	3,60					0	0	0	0 dB
Gebouw3D	2,99	9,95					0	0	0	0 dB
Gebouw3D	2,99	9,92					0	0	0	0 dB
Gebouw3D	3,01	9,98					0	0	0	0 dB
Gebouw3D	0,63	9,92					0	0	0	0 dB
Gebouw3D	3,02	9,99					0	0	0	0 dB
Gebouw3D	3,00	7,97					0	0	0	0 dB
Gebouw3D	3,01	9,95					0	0	0	0 dB
Gebouw3D	3,01	9,97					0	0	0	0 dB
Gebouw3D	3,02	9,97					0	0	0	0 dB
Gebouw3D	3,05	9,94					0	0	0	0 dB
Gebouw3D	2,96	9,95					0	0	0	0 dB
Gebouw3D	3,45	9,96					0	0	0	0 dB
Gebouw3D	2,99	9,97					0	0	0	0 dB
Gebouw3D	3,04	9,96					0	0	0	0 dB
Gebouw3D	2,99	6,82					0	0	0	0 dB
Gebouw3D	3,01	9,99					0	0	0	0 dB
Gebouw3D	7,70	10,01					0	0	0	0 dB
Gebouw3D	1,34	8,50					0	0	0	0 dB
Gebouw3D	3,03	12,95					0	0	0	0 dB
Gebouw3D	3,01	9,97					0	0	0	0 dB
Gebouw3D	0,10	17,92					0	0	0	0 dB
Gebouw3D	7,67	9,98					0	0	0	0 dB
Gebouw3D	1,20	10,01					0	0	0	0 dB
Gebouw3D	0,18	6,00					0	0	0	0 dB
Gebouw3D	0,04	8,49					0	0	0	0 dB
Gebouw3D	2,65	8,98					0	0	0	0 dB
Gebouw3D	0,05	8,72					0	0	0	0 dB
Gebouw3D	1,30	8,50					0	0	0	0 dB
Gebouw3D	0,11	9,01					0	0	0	0 dB
Gebouw3D	0,11	8,67					0	0	0	0 dB
Gebouw3D	2,54	6,00					0	0	0	0 dB
Gebouw3D	0,11	8,49					0	0	0	0 dB
Gebouw3D	1,31	8,50					0	0	0	0 dB
Gebouw3D	0,08	6,00					0	0	0	0 dB
Gebouw3D	4,06	4,26					0	0	0	0 dB
Gebouw3D	3,57	4,98					0	0	0	0 dB
Gebouw3D	1,20	10,28					0	0	0	0 dB
Gebouw3D	1,20	6,63					0	0	0	0 dB
Gebouw3D	0,60	6,00					0	0	0	0 dB
Gebouw3D	2,55	3,83					0	0	0	0 dB
Gebouw3D	0,61	8,92					0	0	0	0 dB
Gebouw3D	2,56	3,82					0	0	0	0 dB
Gebouw3D	1,84	2,78					0	0	0	0 dB
Gebouw3D	2,53	3,82					0	0	0	0 dB
Gebouw3D	1,84	2,78					0	0	0	0 dB
Gebouw3D	1,85	2,78					0	0	0	0 dB
Gebouw3D	1,80	2,78					0	0	0	0 dB
Gebouw3D	2,56	3,82					0	0	0	0 dB
Gebouw3D	5,67	8,60					0	0	0	0 dB
Gebouw3D	2,57	3,82					0	0	0	0 dB
Gebouw3D	2,59	8,96					0	0	0	0 dB
Gebouw3D	1,82	2,78					0	0	0	0 dB
Gebouw3D	1,85	2,78					0	0	0	0 dB

## Invoergegevens van het model

### Tarwestraat

---

Model: Ontwikkelingslocatie Tarwestraat  
Purmerend - Purmerend  
Groep: (hoofdgroep)  
Lijst van Gebouwen, voor rekenmethode Wegverkeerslawaa - RMG-2012, wegverkeer

Groep	Zwevend	Refl. 63	Refl. 125	Refl. 250	Refl. 500	Refl. 1k	Refl. 2k	Refl. 4k	Refl. 8k
Gebouw3D	False	0,80	0,80	0,80	0,80	0,80	0,80	0,80	0,80
Gebouw3D	False	0,80	0,80	0,80	0,80	0,80	0,80	0,80	0,80
Gebouw3D	False	0,80	0,80	0,80	0,80	0,80	0,80	0,80	0,80
Gebouw3D	False	0,80	0,80	0,80	0,80	0,80	0,80	0,80	0,80
Gebouw3D	False	0,80	0,80	0,80	0,80	0,80	0,80	0,80	0,80
Gebouw3D	False	0,80	0,80	0,80	0,80	0,80	0,80	0,80	0,80
Gebouw3D	False	0,80	0,80	0,80	0,80	0,80	0,80	0,80	0,80
Gebouw3D	False	0,80	0,80	0,80	0,80	0,80	0,80	0,80	0,80
Gebouw3D	False	0,80	0,80	0,80	0,80	0,80	0,80	0,80	0,80
Gebouw3D	False	0,80	0,80	0,80	0,80	0,80	0,80	0,80	0,80
Gebouw3D	False	0,80	0,80	0,80	0,80	0,80	0,80	0,80	0,80
Gebouw3D	False	0,80	0,80	0,80	0,80	0,80	0,80	0,80	0,80
Gebouw3D	False	0,80	0,80	0,80	0,80	0,80	0,80	0,80	0,80
Gebouw3D	False	0,80	0,80	0,80	0,80	0,80	0,80	0,80	0,80
Gebouw3D	False	0,80	0,80	0,80	0,80	0,80	0,80	0,80	0,80
Gebouw3D	False	0,80	0,80	0,80	0,80	0,80	0,80	0,80	0,80
Gebouw3D	False	0,80	0,80	0,80	0,80	0,80	0,80	0,80	0,80
Gebouw3D	False	0,80	0,80	0,80	0,80	0,80	0,80	0,80	0,80
Gebouw3D	False	0,80	0,80	0,80	0,80	0,80	0,80	0,80	0,80
Gebouw3D	False	0,80	0,80	0,80	0,80	0,80	0,80	0,80	0,80
Gebouw3D	False	0,80	0,80	0,80	0,80	0,80	0,80	0,80	0,80
Gebouw3D	False	0,80	0,80	0,80	0,80	0,80	0,80	0,80	0,80
Gebouw3D	False	0,80	0,80	0,80	0,80	0,80	0,80	0,80	0,80
Gebouw3D	False	0,80	0,80	0,80	0,80	0,80	0,80	0,80	0,80
Gebouw3D	False	0,80	0,80	0,80	0,80	0,80	0,80	0,80	0,80
Gebouw3D	False	0,80	0,80	0,80	0,80	0,80	0,80	0,80	0,80
Gebouw3D	False	0,80	0,80	0,80	0,80	0,80	0,80	0,80	0,80
Gebouw3D	False	0,80	0,80	0,80	0,80	0,80	0,80	0,80	0,80
Gebouw3D	False	0,80	0,80	0,80	0,80	0,80	0,80	0,80	0,80
Gebouw3D	False	0,80	0,80	0,80	0,80	0,80	0,80	0,80	0,80
Gebouw3D	False	0,80	0,80	0,80	0,80	0,80	0,80	0,80	0,80
Gebouw3D	False	0,80	0,80	0,80	0,80	0,80	0,80	0,80	0,80
Gebouw3D	False	0,80	0,80	0,80	0,80	0,80	0,80	0,80	0,80
Gebouw3D	False	0,80	0,80	0,80	0,80	0,80	0,80	0,80	0,80
Gebouw3D	False	0,80	0,80	0,80	0,80	0,80	0,80	0,80	0,80
Gebouw3D	False	0,80	0,80	0,80	0,80	0,80	0,80	0,80	0,80
Gebouw3D	False	0,80	0,80	0,80	0,80	0,80	0,80	0,80	0,80
Gebouw3D	False	0,80	0,80	0,80	0,80	0,80	0,80	0,80	0,80
Gebouw3D	False	0,80	0,80	0,80	0,80	0,80	0,80	0,80	0,80
Gebouw3D	False	0,80	0,80	0,80	0,80	0,80	0,80	0,80	0,80
Gebouw3D	False	0,80	0,80	0,80	0,80	0,80	0,80	0,80	0,80
Gebouw3D	False	0,80	0,80	0,80	0,80	0,80	0,80	0,80	0,80
Gebouw3D	False	0,80	0,80	0,80	0,80	0,80	0,80	0,80	0,80
Gebouw3D	False	0,80	0,80	0,80	0,80	0,80	0,80	0,80	0,80
Gebouw3D	False	0,80	0,80	0,80	0,80	0,80	0,80	0,80	0,80
Gebouw3D	False	0,80	0,80	0,80	0,80	0,80	0,80	0,80	0,80
Gebouw3D	False	0,80	0,80	0,80	0,80	0,80	0,80	0,80	0,80
Gebouw3D	False	0,80	0,80	0,80	0,80	0,80	0,80	0,80	0,80
Gebouw3D	False	0,80	0,80	0,80	0,80	0,80	0,80	0,80	0,80
Gebouw3D	False	0,80	0,80	0,80	0,80	0,80	0,80	0,80	0,80
Gebouw3D	False	0,80	0,80	0,80	0,80	0,80	0,80	0,80	0,80
Gebouw3D	False	0,80	0,80	0,80	0,80	0,80	0,80	0,80	0,80

## Invoergegevens van het model Tarwestraat

Model: Ontwikkelingslocatie Tarwestraat  
Purmerend - Purmerend  
Groep: (hoofdgroep)  
Lijst van Gebouwen, voor rekenmethode Wegverkeerslawaaï - RMG-2012, wegverkeer

Groep	ItemID	Grp.ID	Datum	Naam	Omschr.	Vorm	X-1	Y-1
Gebouw3D	10116	1	16:23, 1 jun 2021			Polygoon	128285,13	502374,61
Gebouw3D	10117	1	16:23, 1 jun 2021			Polygoon	128275,89	502380,20
Gebouw3D	10118	1	16:23, 1 jun 2021			Polygoon	128271,27	502382,99
Gebouw3D	10119	1	16:23, 1 jun 2021			Polygoon	128267,13	502376,15
Gebouw3D	10120	1	16:23, 1 jun 2021			Polygoon	128298,83	502376,38
Gebouw3D	10126	1	16:23, 1 jun 2021			Polygoon	127994,52	502233,16
Gebouw3D	10127	1	16:23, 1 jun 2021			Polygoon	128060,34	502235,92
Gebouw3D	10128	1	16:23, 1 jun 2021			Polygoon	127983,60	502235,94
Gebouw3D	10129	1	16:23, 1 jun 2021			Polygoon	128064,83	502243,34
Gebouw3D	10130	1	16:23, 1 jun 2021			Polygoon	127999,31	502252,32
Gebouw3D	10131	1	16:23, 1 jun 2021			Polygoon	128056,79	502258,70
Gebouw3D	10132	1	16:23, 1 jun 2021			Polygoon	128071,88	502255,00
Gebouw3D	10133	1	16:23, 1 jun 2021			Polygoon	127995,35	502261,18
Gebouw3D	10134	1	16:23, 1 jun 2021			Polygoon	127996,83	502263,61
Gebouw3D	10135	1	16:23, 1 jun 2021			Polygoon	128062,52	502268,19
Gebouw3D	10136	1	16:23, 1 jun 2021			Polygoon	128077,46	502264,24
Gebouw3D	10137	1	16:23, 1 jun 2021			Polygoon	128008,58	502272,13
Gebouw3D	10138	1	16:23, 1 jun 2021			Polygoon	127995,57	502280,10
Gebouw3D	10139	1	16:23, 1 jun 2021			Polygoon	127997,30	502269,30
Gebouw3D	10140	1	16:23, 1 jun 2021			Polygoon	127989,35	502280,23
Gebouw3D	10141	1	16:23, 1 jun 2021			Polygoon	128078,81	502277,30
Gebouw3D	10142	1	16:23, 1 jun 2021			Polygoon	128083,04	502273,49
Gebouw3D	10143	1	16:23, 1 jun 2021			Polygoon	128081,75	502282,14
Gebouw3D	10144	1	16:23, 1 jun 2021			Polygoon	128006,52	502279,70
Gebouw3D	10145	1	16:23, 1 jun 2021			Polygoon	128028,39	502282,67
Gebouw3D	10146	1	16:23, 1 jun 2021			Polygoon	128007,97	502282,11
Gebouw3D	10147	1	16:23, 1 jun 2021			Polygoon	128059,73	502263,57
Gebouw3D	10174	1	16:23, 1 jun 2021			Polygoon	128161,53	502214,84
Gebouw3D	10175	1	16:23, 1 jun 2021			Polygoon	128166,32	502222,72
Gebouw3D	10176	1	16:23, 1 jun 2021			Polygoon	128164,93	502176,76
Gebouw3D	10177	1	16:23, 1 jun 2021			Polygoon	128173,65	502163,65
Gebouw3D	10178	1	16:23, 1 jun 2021			Polygoon	128172,02	502211,28
Gebouw3D	10179	1	16:23, 1 jun 2021			Polygoon	128171,52	502208,36
Gebouw3D	10180	1	16:23, 1 jun 2021			Polygoon	128172,87	502171,77
Gebouw3D	10181	1	16:23, 1 jun 2021			Polygoon	128188,12	502231,07
Gebouw3D	10182	1	16:23, 1 jun 2021			Polygoon	128179,07	502181,64
Gebouw3D	10183	1	16:23, 1 jun 2021			Polygoon	128181,13	502212,20
Gebouw3D	10184	1	16:23, 1 jun 2021			Polygoon	128193,36	502193,78
Gebouw3D	10185	1	16:23, 1 jun 2021			Polygoon	128189,91	502228,74
Gebouw3D	10186	1	16:23, 1 jun 2021			Polygoon	128192,35	502227,26
Gebouw3D	10187	1	16:23, 1 jun 2021			Polygoon	128191,37	502190,46
Gebouw3D	10188	1	16:23, 1 jun 2021			Polygoon	128202,52	502156,97
Gebouw3D	10189	1	16:23, 1 jun 2021			Polygoon	128207,22	502164,77
Gebouw3D	10190	1	16:23, 1 jun 2021			Polygoon	128216,45	502231,35
Gebouw3D	10191	1	16:23, 1 jun 2021			Polygoon	128216,73	502191,46
Gebouw3D	10192	1	16:23, 1 jun 2021			Polygoon	128221,32	502184,46
Gebouw3D	10193	1	16:23, 1 jun 2021			Polygoon	128225,43	502183,37
Gebouw3D	10194	1	16:23, 1 jun 2021			Polygoon	128230,00	502173,62
Gebouw3D	10195	1	16:23, 1 jun 2021			Polygoon	128233,14	502173,28
Gebouw3D	10196	1	16:23, 1 jun 2021			Polygoon	128238,69	502206,68
Gebouw3D	10197	1	16:23, 1 jun 2021			Polygoon	128243,10	502167,25
Gebouw3D	10198	1	16:23, 1 jun 2021			Polygoon	128243,78	502215,10
Gebouw3D	10199	1	16:23, 1 jun 2021			Polygoon	128247,75	502212,42
Gebouw3D	10200	1	16:23, 1 jun 2021			Polygoon	128252,12	502157,77
Gebouw3D	10201	1	16:23, 1 jun 2021			Polygoon	128255,50	502208,94
Gebouw3D	10202	1	16:23, 1 jun 2021			Polygoon	128153,54	502309,71
Gebouw3D	10203	1	16:23, 1 jun 2021			Polygoon	128148,92	502312,51
Gebouw3D	10204	1	16:23, 1 jun 2021			Polygoon	128144,30	502315,30
Gebouw3D	10205	1	16:23, 1 jun 2021			Polygoon	128158,09	502317,18
Gebouw3D	10206	1	16:23, 1 jun 2021			Polygoon	128149,25	502323,44
Gebouw3D	10207	1	16:23, 1 jun 2021			Polygoon	128135,06	502320,89
Gebouw3D	10208	1	16:23, 1 jun 2021			Polygoon	128121,39	502322,67
Gebouw3D	10209	1	16:23, 1 jun 2021			Polygoon	128148,28	502330,23

## Invoergegevens van het model Tarwestraat

Model: Ontwikkelingslocatie Tarwestraat  
Purmerend - Purmerend  
Groep: (hoofdgroep)  
Lijst van Gebouwen, voor rekenmethode Wegverkeerslawaaï - RMG-2012, wegverkeer

Groep	Hoogte	Rel.H	Maaiveld	Hdef.	Vormpunten	Omtrek	Oppervlak
Gebouw3D	4,70	4,70	0,00	Relatief	4	28,01	46,46
Gebouw3D	6,20	6,20	0,00	Relatief	4	28,01	46,47
Gebouw3D	4,80	4,80	0,00	Relatief	4	28,54	48,75
Gebouw3D	2,60	2,60	0,00	Relatief	4	9,20	5,06
Gebouw3D	6,30	6,30	0,00	Relatief	4	28,00	46,44
Gebouw3D	7,80	7,80	0,00	Relatief	6	36,45	57,37
Gebouw3D	2,40	2,40	0,00	Relatief	4	9,95	6,06
Gebouw3D	3,10	3,10	0,00	Relatief	4	16,94	16,21
Gebouw3D	2,40	2,40	0,00	Relatief	4	9,96	6,06
Gebouw3D	7,80	7,80	0,00	Relatief	4	29,33	50,49
Gebouw3D	8,40	8,40	0,00	Relatief	4	29,88	52,68
Gebouw3D	2,50	2,50	0,00	Relatief	4	9,91	6,01
Gebouw3D	2,60	2,60	0,00	Relatief	4	10,77	7,22
Gebouw3D	2,60	2,60	0,00	Relatief	4	10,77	7,22
Gebouw3D	8,30	8,30	0,00	Relatief	4	29,25	49,81
Gebouw3D	2,40	2,40	0,00	Relatief	4	9,92	6,02
Gebouw3D	7,10	7,10	0,00	Relatief	4	33,89	62,34
Gebouw3D	7,70	7,70	0,00	Relatief	6	35,44	56,89
Gebouw3D	2,60	2,60	0,00	Relatief	4	10,74	7,18
Gebouw3D	8,10	8,10	0,00	Relatief	6	35,15	55,52
Gebouw3D	8,40	8,40	0,00	Relatief	4	29,29	49,93
Gebouw3D	2,40	2,40	0,00	Relatief	4	9,91	6,01
Gebouw3D	8,30	8,30	0,00	Relatief	8	37,53	58,34
Gebouw3D	2,60	2,60	0,00	Relatief	4	10,78	7,24
Gebouw3D	5,70	5,70	0,00	Relatief	4	29,17	50,08
Gebouw3D	2,60	2,60	0,00	Relatief	4	10,66	7,08
Gebouw3D	8,30	8,30	0,00	Relatief	8	36,90	55,62
Gebouw3D	5,80	5,80	0,00	Relatief	4	29,77	52,23
Gebouw3D	5,70	5,70	0,00	Relatief	10	37,50	56,54
Gebouw3D	2,40	2,40	0,00	Relatief	4	14,68	13,15
Gebouw3D	3,90	3,90	0,00	Relatief	10	33,34	33,25
Gebouw3D	7,50	7,50	0,00	Relatief	6	29,78	50,55
Gebouw3D	2,40	2,40	0,00	Relatief	4	9,94	6,06
Gebouw3D	8,00	8,00	0,00	Relatief	8	30,59	55,14
Gebouw3D	5,90	5,90	0,00	Relatief	4	29,80	52,36
Gebouw3D	3,00	3,00	0,00	Relatief	8	41,42	90,06
Gebouw3D	2,70	2,70	0,00	Relatief	4	14,26	12,67
Gebouw3D	3,80	3,80	0,00	Relatief	6	41,15	93,69
Gebouw3D	3,10	3,10	0,00	Relatief	8	19,72	9,33
Gebouw3D	2,50	2,50	0,00	Relatief	4	9,94	6,05
Gebouw3D	3,20	3,20	0,00	Relatief	12	47,65	80,97
Gebouw3D	7,50	7,50	0,00	Relatief	8	30,02	54,17
Gebouw3D	3,90	3,90	0,00	Relatief	14	40,96	75,56
Gebouw3D	7,80	7,80	0,00	Relatief	10	38,30	75,19
Gebouw3D	7,70	7,70	0,00	Relatief	10	40,31	85,97
Gebouw3D	7,90	7,90	0,00	Relatief	12	34,99	50,63
Gebouw3D	4,20	4,20	0,00	Relatief	12	31,15	36,21
Gebouw3D	6,70	6,70	0,00	Relatief	8	37,74	70,30
Gebouw3D	6,30	6,30	0,00	Relatief	8	43,07	77,64
Gebouw3D	7,60	7,60	0,00	Relatief	12	38,68	75,92
Gebouw3D	6,50	6,50	0,00	Relatief	8	42,17	85,36
Gebouw3D	3,80	3,80	0,00	Relatief	4	12,39	8,31
Gebouw3D	6,80	6,80	0,00	Relatief	9	38,32	75,30
Gebouw3D	4,20	4,20	0,00	Relatief	9	39,79	89,49
Gebouw3D	3,60	3,60	0,00	Relatief	4	14,41	12,93
Gebouw3D	8,20	8,20	0,00	Relatief	4	28,29	47,24
Gebouw3D	8,20	8,20	0,00	Relatief	5	29,65	51,49
Gebouw3D	8,30	8,30	0,00	Relatief	4	29,26	49,84
Gebouw3D	3,00	3,00	0,00	Relatief	4	17,26	17,44
Gebouw3D	3,00	3,00	0,00	Relatief	5	16,27	13,03
Gebouw3D	8,30	8,30	0,00	Relatief	4	29,26	49,86
Gebouw3D	5,80	5,80	0,00	Relatief	4	29,93	52,90
Gebouw3D	2,40	2,40	0,00	Relatief	4	10,01	6,13

## Invoergegevens van het model Tarwestraat

Model: Ontwikkelingslocatie Tarwestraat  
Purmerend - Purmerend  
Groep: (hoofdgroep)  
Lijst van Gebouwen, voor rekenmethode Wegverkeerslawaaï - RMG-2012, wegverkeer

Groep	Min.lengte	Max.lengte	Functie	Gebouwtype	BAG-id	Gemeente	Jaar	AHN-jaar	Trust	Cp
Gebouw3D	5,40	8,60					0	0	0	0 dB
Gebouw3D	5,40	8,61					0	0	0	0 dB
Gebouw3D	5,66	8,61					0	0	0	0 dB
Gebouw3D	1,81	2,78					0	0	0	0 dB
Gebouw3D	5,40	8,60					0	0	0	0 dB
Gebouw3D	2,38	12,77					0	0	0	0 dB
Gebouw3D	2,13	2,85					0	0	0	0 dB
Gebouw3D	2,89	5,55					0	0	0	0 dB
Gebouw3D	2,13	2,85					0	0	0	0 dB
Gebouw3D	5,52	9,15					0	0	0	0 dB
Gebouw3D	5,69	9,25					0	0	0	0 dB
Gebouw3D	2,11	2,84					0	0	0	0 dB
Gebouw3D	2,53	2,85					0	0	0	0 dB
Gebouw3D	2,54	2,85					0	0	0	0 dB
Gebouw3D	5,38	9,23					0	0	0	0 dB
Gebouw3D	2,12	2,85					0	0	0	0 dB
Gebouw3D	5,39	11,55					0	0	0	0 dB
Gebouw3D	2,14	12,18					0	0	0	0 dB
Gebouw3D	2,52	2,85					0	0	0	0 dB
Gebouw3D	2,11	12,18					0	0	0	0 dB
Gebouw3D	5,40	9,24					0	0	0	0 dB
Gebouw3D	2,13	2,83					0	0	0	0 dB
Gebouw3D	1,08	9,26					0	0	0	0 dB
Gebouw3D	2,52	2,88					0	0	0	0 dB
Gebouw3D	5,51	9,05					0	0	0	0 dB
Gebouw3D	2,52	2,82					0	0	0	0 dB
Gebouw3D	1,07	9,23					0	0	0	0 dB
Gebouw3D	5,67	9,23					0	0	0	0 dB
Gebouw3D	0,29	9,23					0	0	0	0 dB
Gebouw3D	3,10	4,24					0	0	0	0 dB
Gebouw3D	0,03	6,37					0	0	0	0 dB
Gebouw3D	0,27	9,25					0	0	0	0 dB
Gebouw3D	2,14	2,83					0	0	0	0 dB
Gebouw3D	0,03	8,69					0	0	0	0 dB
Gebouw3D	5,67	9,23					0	0	0	0 dB
Gebouw3D	1,87	11,70					0	0	0	0 dB
Gebouw3D	3,35	3,76					0	0	0	0 dB
Gebouw3D	2,71	11,54					0	0	0	0 dB
Gebouw3D	0,63	5,40					0	0	0	0 dB
Gebouw3D	2,12	2,85					0	0	0	0 dB
Gebouw3D	1,01	10,25					0	0	0	0 dB
Gebouw3D	0,08	8,50					0	0	0	0 dB
Gebouw3D	0,80	8,49					0	0	0	0 dB
Gebouw3D	0,30	9,59					0	0	0	0 dB
Gebouw3D	0,10	11,10					0	0	0	0 dB
Gebouw3D	0,10	8,48					0	0	0	0 dB
Gebouw3D	0,10	4,67					0	0	0	0 dB
Gebouw3D	1,30	8,50					0	0	0	0 dB
Gebouw3D	2,76	8,60					0	0	0	0 dB
Gebouw3D	0,26	9,84					0	0	0	0 dB
Gebouw3D	2,70	8,50					0	0	0	0 dB
Gebouw3D	1,94	4,25					0	0	0	0 dB
Gebouw3D	0,34	9,60					0	0	0	0 dB
Gebouw3D	1,87	10,61					0	0	0	0 dB
Gebouw3D	3,39	3,81					0	0	0	0 dB
Gebouw3D	5,40	8,75					0	0	0	0 dB
Gebouw3D	0,62	9,53					0	0	0	0 dB
Gebouw3D	5,40	9,23					0	0	0	0 dB
Gebouw3D	3,22	5,41					0	0	0	0 dB
Gebouw3D	0,62	5,40					0	0	0	0 dB
Gebouw3D	5,41	9,23					0	0	0	0 dB
Gebouw3D	5,72	9,24					0	0	0	0 dB
Gebouw3D	2,14	2,86					0	0	0	0 dB

# Invoergegevens van het model Tarwestraat

Model: Ontwikkelingslocatie Tarwestraat  
Purmerend - Purmerend  
Groep: (hoofdgroep)  
Lijst van Gebouwen, voor rekenmethode Wegverkeerslawaai - RMG-2012, wegverkeer

Groep	Zwevend	Refl. 63	Refl. 125	Refl. 250	Refl. 500	Refl. 1k	Refl. 2k	Refl. 4k	Refl. 8k
Gebouw3D	False	0,80	0,80	0,80	0,80	0,80	0,80	0,80	0,80
Gebouw3D	False	0,80	0,80	0,80	0,80	0,80	0,80	0,80	0,80
Gebouw3D	False	0,80	0,80	0,80	0,80	0,80	0,80	0,80	0,80
Gebouw3D	False	0,80	0,80	0,80	0,80	0,80	0,80	0,80	0,80
Gebouw3D	False	0,80	0,80	0,80	0,80	0,80	0,80	0,80	0,80
Gebouw3D	False	0,80	0,80	0,80	0,80	0,80	0,80	0,80	0,80
Gebouw3D	False	0,80	0,80	0,80	0,80	0,80	0,80	0,80	0,80
Gebouw3D	False	0,80	0,80	0,80	0,80	0,80	0,80	0,80	0,80
Gebouw3D	False	0,80	0,80	0,80	0,80	0,80	0,80	0,80	0,80
Gebouw3D	False	0,80	0,80	0,80	0,80	0,80	0,80	0,80	0,80
Gebouw3D	False	0,80	0,80	0,80	0,80	0,80	0,80	0,80	0,80
Gebouw3D	False	0,80	0,80	0,80	0,80	0,80	0,80	0,80	0,80
Gebouw3D	False	0,80	0,80	0,80	0,80	0,80	0,80	0,80	0,80
Gebouw3D	False	0,80	0,80	0,80	0,80	0,80	0,80	0,80	0,80
Gebouw3D	False	0,80	0,80	0,80	0,80	0,80	0,80	0,80	0,80
Gebouw3D	False	0,80	0,80	0,80	0,80	0,80	0,80	0,80	0,80
Gebouw3D	False	0,80	0,80	0,80	0,80	0,80	0,80	0,80	0,80
Gebouw3D	False	0,80	0,80	0,80	0,80	0,80	0,80	0,80	0,80
Gebouw3D	False	0,80	0,80	0,80	0,80	0,80	0,80	0,80	0,80
Gebouw3D	False	0,80	0,80	0,80	0,80	0,80	0,80	0,80	0,80
Gebouw3D	False	0,80	0,80	0,80	0,80	0,80	0,80	0,80	0,80
Gebouw3D	False	0,80	0,80	0,80	0,80	0,80	0,80	0,80	0,80
Gebouw3D	False	0,80	0,80	0,80	0,80	0,80	0,80	0,80	0,80
Gebouw3D	False	0,80	0,80	0,80	0,80	0,80	0,80	0,80	0,80
Gebouw3D	False	0,80	0,80	0,80	0,80	0,80	0,80	0,80	0,80
Gebouw3D	False	0,80	0,80	0,80	0,80	0,80	0,80	0,80	0,80
Gebouw3D	False	0,80	0,80	0,80	0,80	0,80	0,80	0,80	0,80
Gebouw3D	False	0,80	0,80	0,80	0,80	0,80	0,80	0,80	0,80
Gebouw3D	False	0,80	0,80	0,80	0,80	0,80	0,80	0,80	0,80
Gebouw3D	False	0,80	0,80	0,80	0,80	0,80	0,80	0,80	0,80
Gebouw3D	False	0,80	0,80	0,80	0,80	0,80	0,80	0,80	0,80
Gebouw3D	False	0,80	0,80	0,80	0,80	0,80	0,80	0,80	0,80
Gebouw3D	False	0,80	0,80	0,80	0,80	0,80	0,80	0,80	0,80
Gebouw3D	False	0,80	0,80	0,80	0,80	0,80	0,80	0,80	0,80
Gebouw3D	False	0,80	0,80	0,80	0,80	0,80	0,80	0,80	0,80
Gebouw3D	False	0,80	0,80	0,80	0,80	0,80	0,80	0,80	0,80
Gebouw3D	False	0,80	0,80	0,80	0,80	0,80	0,80	0,80	0,80
Gebouw3D	False	0,80	0,80	0,80	0,80	0,80	0,80	0,80	0,80
Gebouw3D	False	0,80	0,80	0,80	0,80	0,80	0,80	0,80	0,80
Gebouw3D	False	0,80	0,80	0,80	0,80	0,80	0,80	0,80	0,80
Gebouw3D	False	0,80	0,80	0,80	0,80	0,80	0,80	0,80	0,80
Gebouw3D	False	0,80	0,80	0,80	0,80	0,80	0,80	0,80	0,80
Gebouw3D	False	0,80	0,80	0,80	0,80	0,80	0,80	0,80	0,80
Gebouw3D	False	0,80	0,80	0,80	0,80	0,80	0,80	0,80	0,80
Gebouw3D	False	0,80	0,80	0,80	0,80	0,80	0,80	0,80	0,80
Gebouw3D	False	0,80	0,80	0,80	0,80	0,80	0,80	0,80	0,80
Gebouw3D	False	0,80	0,80	0,80	0,80	0,80	0,80	0,80	0,80
Gebouw3D	False	0,80	0,80	0,80	0,80	0,80	0,80	0,80	0,80
Gebouw3D	False	0,80	0,80	0,80	0,80	0,80	0,80	0,80	0,80
Gebouw3D	False	0,80	0,80	0,80	0,80	0,80	0,80	0,80	0,80
Gebouw3D	False	0,80	0,80	0,80	0,80	0,80	0,80	0,80	0,80
Gebouw3D	False	0,80	0,80	0,80	0,80	0,80	0,80	0,80	0,80
Gebouw3D	False	0,80	0,80	0,80	0,80	0,80	0,80	0,80	0,80

## Invoergegevens van het model Tarwestraat

Model: Ontwikkelingslocatie Tarwestraat  
Purmerend - Purmerend  
Groep: (hoofdgroep)  
Lijst van Gebouwen, voor rekenmethode Wegverkeerslawaaï - RMG-2012, wegverkeer

Groep	ItemID	Grp.ID	Datum	Naam	Omschr.	Vorm	X-1	Y-1
Gebouw3D	10210	1	16:23, 1 jun 2021			Polygoon	128111,87	502328,43
Gebouw3D	10211	1	16:23, 1 jun 2021			Polygoon	128107,26	502331,22
Gebouw3D	10212	1	16:23, 1 jun 2021			Polygoon	128137,54	502333,38
Gebouw3D	10213	1	16:23, 1 jun 2021			Polygoon	128161,35	502338,20
Gebouw3D	10214	1	16:23, 1 jun 2021			Polygoon	128121,79	502336,44
Gebouw3D	10215	1	16:23, 1 jun 2021			Polygoon	128159,12	502340,59
Gebouw3D	10216	1	16:23, 1 jun 2021			Polygoon	128115,83	502343,39
Gebouw3D	10217	1	16:23, 1 jun 2021			Polygoon	128144,61	502347,50
Gebouw3D	10218	1	16:23, 1 jun 2021			Polygoon	128113,68	502352,75
Gebouw3D	10219	1	16:23, 1 jun 2021			Polygoon	128128,75	502349,04
Gebouw3D	10220	1	16:23, 1 jun 2021			Polygoon	128143,65	502349,71
Gebouw3D	10221	1	16:23, 1 jun 2021			Polygoon	128161,92	502352,64
Gebouw3D	10222	1	16:23, 1 jun 2021			Polygoon	128134,34	502358,28
Gebouw3D	10223	1	16:23, 1 jun 2021			Polygoon	128152,65	502358,23
Gebouw3D	10224	1	16:23, 1 jun 2021			Polygoon	128154,56	502374,49
Gebouw3D	10225	1	16:23, 1 jun 2021			Polygoon	128122,22	502366,86
Gebouw3D	10226	1	16:23, 1 jun 2021			Polygoon	128163,90	502357,99
Gebouw3D	10227	1	16:23, 1 jun 2021			Polygoon	128173,31	502363,15
Gebouw3D	10228	1	16:23, 1 jun 2021			Polygoon	128150,45	502345,85
Gebouw3D	10536	1	16:23, 1 jun 2021			Polygoon	127893,53	502255,51
Gebouw3D	10537	1	16:23, 1 jun 2021			Polygoon	127895,94	502259,49
Gebouw3D	10538	1	16:23, 1 jun 2021			Polygoon	127875,26	502271,31
Gebouw3D	10539	1	16:23, 1 jun 2021			Polygoon	127874,68	502275,43
Gebouw3D	10540	1	16:23, 1 jun 2021			Polygoon	127882,81	502295,49
Gebouw3D	10541	1	16:23, 1 jun 2021			Polygoon	127856,32	502292,56
Gebouw3D	10542	1	16:23, 1 jun 2021			Polygoon	127845,95	502298,91
Gebouw3D	10543	1	16:23, 1 jun 2021			Polygoon	127848,74	502303,52
Gebouw3D	10544	1	16:23, 1 jun 2021			Polygoon	127888,40	502304,73
Gebouw3D	10545	1	16:23, 1 jun 2021			Polygoon	127862,06	502308,03
Gebouw3D	10546	1	16:23, 1 jun 2021			Polygoon	127888,62	502310,90
Gebouw3D	10547	1	16:23, 1 jun 2021			Polygoon	127854,34	502312,77
Gebouw3D	10548	1	16:23, 1 jun 2021			Polygoon	127904,67	502313,79
Gebouw3D	10549	1	16:23, 1 jun 2021			Polygoon	127906,63	502309,84
Gebouw3D	10550	1	16:23, 1 jun 2021			Polygoon	127868,74	502313,09
Gebouw3D	10551	1	16:23, 1 jun 2021			Polygoon	127867,65	502317,27
Gebouw3D	10552	1	16:23, 1 jun 2021			Polygoon	127878,38	502313,17
Gebouw3D	10553	1	16:23, 1 jun 2021			Polygoon	127862,72	502326,62
Gebouw3D	10554	1	16:23, 1 jun 2021			Polygoon	127873,23	502326,51
Gebouw3D	10555	1	16:23, 1 jun 2021			Polygoon	127865,52	502331,24
Gebouw3D	10556	1	16:23, 1 jun 2021			Polygoon	127889,54	502331,38
Gebouw3D	10557	1	16:23, 1 jun 2021			Polygoon	127868,31	502335,85
Gebouw3D	10558	1	16:23, 1 jun 2021			Polygoon	127908,34	502343,65
Gebouw3D	10559	1	16:23, 1 jun 2021			Polygoon	127874,03	502345,33
Gebouw3D	10560	1	16:23, 1 jun 2021			Polygoon	127911,13	502348,28
Gebouw3D	10561	1	16:23, 1 jun 2021			Polygoon	127890,07	502348,37
Gebouw3D	10562	1	16:23, 1 jun 2021			Polygoon	127927,11	502351,24
Gebouw3D	10563	1	16:23, 1 jun 2021			Polygoon	127879,68	502354,68
Gebouw3D	10564	1	16:23, 1 jun 2021			Polygoon	127895,66	502357,61
Gebouw3D	10565	1	16:23, 1 jun 2021			Polygoon	127895,80	502363,85
Gebouw3D	10566	1	16:23, 1 jun 2021			Polygoon	127888,06	502368,55
Gebouw3D	10567	1	16:23, 1 jun 2021			Polygoon	127890,85	502373,16
Gebouw3D	10568	1	16:23, 1 jun 2021			Polygoon	127924,12	502404,69
Gebouw3D	10569	1	16:23, 1 jun 2021			Polygoon	127877,08	502301,88
Gebouw3D	10570	1	16:23, 1 jun 2021			Polygoon	127917,55	502368,87
Gebouw3D	11000	1	16:23, 1 jun 2021			Polygoon	127944,96	502373,21
Gebouw3D	11001	1	16:23, 1 jun 2021			Polygoon	127937,77	502328,70
Gebouw3D	11002	1	16:23, 1 jun 2021			Polygoon	127933,60	502292,54
Gebouw3D	11003	1	16:23, 1 jun 2021			Polygoon	127933,86	502379,90
Gebouw3D	11004	1	16:23, 1 jun 2021			Polygoon	127947,00	502297,22
Gebouw3D	11005	1	16:23, 1 jun 2021			Polygoon	127936,66	502384,52
Gebouw3D	11006	1	16:23, 1 jun 2021			Polygoon	127955,38	502311,08
Gebouw3D	11007	1	16:23, 1 jun 2021			Polygoon	127958,32	502315,76
Gebouw3D	11008	1	16:23, 1 jun 2021			Polygoon	127954,38	502326,97

## Invoergegevens van het model Tarwestraat

Model: Ontwikkelingslocatie Tarwestraat  
Purmerend - Purmerend  
Groep: (hoofdgroep)  
Lijst van Gebouwen, voor rekenmethode WegverkeerslawaaI - RMG-2012, wegverkeer

Groep	Hoogte	Rel.H	Maaiveld	Hdef.	Vormpunten	Omtrek	Oppervlak
Gebouw3D	5,80	5,80	0,00	Relatief	4	29,27	49,88
Gebouw3D	5,90	5,90	0,00	Relatief	8	37,28	57,94
Gebouw3D	2,50	2,50	0,00	Relatief	4	9,95	6,05
Gebouw3D	2,40	2,40	0,00	Relatief	4	13,32	10,66
Gebouw3D	2,50	2,50	0,00	Relatief	4	10,02	6,15
Gebouw3D	2,70	2,70	0,00	Relatief	4	14,80	13,34
Gebouw3D	2,50	2,50	0,00	Relatief	4	10,03	6,15
Gebouw3D	2,90	2,90	0,00	Relatief	4	18,00	19,69
Gebouw3D	8,40	8,40	0,00	Relatief	4	29,83	52,53
Gebouw3D	2,50	2,50	0,00	Relatief	4	9,93	6,04
Gebouw3D	2,70	2,70	0,00	Relatief	4	15,00	14,00
Gebouw3D	2,50	2,50	0,00	Relatief	4	9,95	6,07
Gebouw3D	2,40	2,40	0,00	Relatief	4	9,94	6,05
Gebouw3D	2,40	2,40	0,00	Relatief	4	10,00	6,12
Gebouw3D	5,30	5,30	0,00	Relatief	4	29,97	52,93
Gebouw3D	8,40	8,40	0,00	Relatief	4	29,23	49,76
Gebouw3D	7,50	7,50	0,00	Relatief	4	29,39	50,23
Gebouw3D	8,20	8,20	0,00	Relatief	4	29,34	50,05
Gebouw3D	3,10	3,10	0,00	Relatief	4	18,72	21,89
Gebouw3D	4,00	4,00	0,00	Relatief	4	21,92	29,36
Gebouw3D	4,10	4,10	0,00	Relatief	4	18,61	18,91
Gebouw3D	3,10	3,10	0,00	Relatief	7	18,07	17,68
Gebouw3D	7,90	7,90	0,00	Relatief	11	37,82	59,48
Gebouw3D	5,70	5,70	0,00	Relatief	6	36,77	58,36
Gebouw3D	3,00	3,00	0,00	Relatief	4	10,59	6,94
Gebouw3D	7,80	7,80	0,00	Relatief	6	29,26	49,22
Gebouw3D	8,20	8,20	0,00	Relatief	6	35,12	56,44
Gebouw3D	7,80	7,80	0,00	Relatief	6	36,72	58,22
Gebouw3D	7,80	7,80	0,00	Relatief	6	35,12	56,29
Gebouw3D	6,90	6,90	0,00	Relatief	6	42,72	74,29
Gebouw3D	7,80	7,80	0,00	Relatief	6	35,10	56,34
Gebouw3D	8,30	8,30	0,00	Relatief	6	29,32	49,36
Gebouw3D	3,00	3,00	0,00	Relatief	4	12,12	8,74
Gebouw3D	3,00	3,00	0,00	Relatief	4	10,66	7,01
Gebouw3D	8,30	8,30	0,00	Relatief	6	29,22	49,22
Gebouw3D	2,60	2,60	0,00	Relatief	4	13,02	10,59
Gebouw3D	5,70	5,70	0,00	Relatief	6	35,11	56,38
Gebouw3D	8,30	8,30	0,00	Relatief	6	35,11	56,17
Gebouw3D	5,60	5,60	0,00	Relatief	6	35,07	56,26
Gebouw3D	3,70	3,70	0,00	Relatief	4	13,44	10,95
Gebouw3D	7,80	7,80	0,00	Relatief	6	35,41	57,65
Gebouw3D	5,60	5,60	0,00	Relatief	4	35,08	65,52
Gebouw3D	8,00	8,00	0,00	Relatief	6	35,39	57,15
Gebouw3D	3,00	3,00	0,00	Relatief	4	35,08	65,53
Gebouw3D	5,60	5,60	0,00	Relatief	6	35,07	55,39
Gebouw3D	5,60	5,60	0,00	Relatief	4	35,07	65,49
Gebouw3D	8,00	8,00	0,00	Relatief	6	35,14	55,52
Gebouw3D	8,20	8,20	0,00	Relatief	6	35,11	55,42
Gebouw3D	8,00	8,00	0,00	Relatief	6	35,14	55,52
Gebouw3D	8,00	8,00	0,00	Relatief	6	35,10	55,41
Gebouw3D	8,00	8,00	0,00	Relatief	6	35,40	56,68
Gebouw3D	7,80	7,80	0,00	Relatief	4	35,08	65,44
Gebouw3D	2,20	2,20	0,00	Relatief	4	13,70	11,47
Gebouw3D	2,40	2,40	0,00	Relatief	4	15,91	14,95
Gebouw3D	7,80	7,80	0,00	Relatief	6	36,75	58,21
Gebouw3D	2,90	2,90	0,00	Relatief	8	18,31	22,56
Gebouw3D	8,30	8,30	0,00	Relatief	4	29,15	50,01
Gebouw3D	7,80	7,80	0,00	Relatief	6	36,70	58,07
Gebouw3D	8,30	8,30	0,00	Relatief	4	28,89	48,85
Gebouw3D	7,80	7,80	0,00	Relatief	6	36,71	58,08
Gebouw3D	8,30	8,30	0,00	Relatief	4	28,89	48,84
Gebouw3D	8,40	8,40	0,00	Relatief	4	29,15	49,98
Gebouw3D	8,30	8,30	0,00	Relatief	4	28,92	48,92



## Invoergegevens van het model Tarwestraat

Model: Ontwikkelingslocatie Tarwestraat  
Purmerend - Purmerend  
Groep: (hoofdgroep)  
Lijst van Gebouwen, voor rekenmethode Wegverkeerslawaaï - RMG-2012, wegverkeer

Groep	Min.lengte	Max.lengte	Functie	Gebouwtype	BAG-id	Gemeente	Jaar	AHN-jaar	Trust	Cp
Gebouw3D	5,40	9,25					0	0	0	0 dB
Gebouw3D	1,06	9,26					0	0	0	0 dB
Gebouw3D	2,12	2,85					0	0	0	0 dB
Gebouw3D	2,68	3,98					0	0	0	0 dB
Gebouw3D	2,15	2,86					0	0	0	0 dB
Gebouw3D	3,10	4,29					0	0	0	0 dB
Gebouw3D	2,14	2,88					0	0	0	0 dB
Gebouw3D	3,76	5,24					0	0	0	0 dB
Gebouw3D	5,69	9,23					0	0	0	0 dB
Gebouw3D	2,13	2,84					0	0	0	0 dB
Gebouw3D	3,50	4,00					0	0	0	0 dB
Gebouw3D	2,14	2,84					0	0	0	0 dB
Gebouw3D	2,12	2,85					0	0	0	0 dB
Gebouw3D	2,15	2,86					0	0	0	0 dB
Gebouw3D	5,69	9,29					0	0	0	0 dB
Gebouw3D	5,40	9,21					0	0	0	0 dB
Gebouw3D	5,40	9,28					0	0	0	0 dB
Gebouw3D	5,39	9,28					0	0	0	0 dB
Gebouw3D	4,56	4,81					0	0	0	0 dB
Gebouw3D	4,66	6,30					0	0	0	0 dB
Gebouw3D	3,00	6,30					0	0	0	0 dB
Gebouw3D	0,53	6,07					0	0	0	0 dB
Gebouw3D	0,29	13,00					0	0	0	0 dB
Gebouw3D	2,37	12,98					0	0	0	0 dB
Gebouw3D	2,37	2,93					0	0	0	0 dB
Gebouw3D	0,19	9,24					0	0	0	0 dB
Gebouw3D	2,38	12,16					0	0	0	0 dB
Gebouw3D	2,37	12,97					0	0	0	0 dB
Gebouw3D	2,40	12,16					0	0	0	0 dB
Gebouw3D	2,37	15,97					0	0	0	0 dB
Gebouw3D	2,40	12,15					0	0	0	0 dB
Gebouw3D	0,24	9,24					0	0	0	0 dB
Gebouw3D	2,36	3,72					0	0	0	0 dB
Gebouw3D	2,38	3,05					0	0	0	0 dB
Gebouw3D	0,04	9,32					0	0	0	0 dB
Gebouw3D	3,17	3,32					0	0	0	0 dB
Gebouw3D	2,40	12,15					0	0	0	0 dB
Gebouw3D	2,39	12,15					0	0	0	0 dB
Gebouw3D	2,39	12,14					0	0	0	0 dB
Gebouw3D	2,78	3,94					0	0	0	0 dB
Gebouw3D	2,40	12,14					0	0	0	0 dB
Gebouw3D	5,39	12,14					0	0	0	0 dB
Gebouw3D	2,26	12,15					0	0	0	0 dB
Gebouw3D	5,39	12,14					0	0	0	0 dB
Gebouw3D	2,13	12,16					0	0	0	0 dB
Gebouw3D	5,38	12,15					0	0	0	0 dB
Gebouw3D	2,12	12,16					0	0	0	0 dB
Gebouw3D	2,11	12,16					0	0	0	0 dB
Gebouw3D	2,14	12,16					0	0	0	0 dB
Gebouw3D	2,13	12,16					0	0	0	0 dB
Gebouw3D	2,13	12,16					0	0	0	0 dB
Gebouw3D	5,37	12,16					0	0	0	0 dB
Gebouw3D	2,91	3,94					0	0	0	0 dB
Gebouw3D	3,03	4,95					0	0	0	0 dB
Gebouw3D	2,38	12,96					0	0	0	0 dB
Gebouw3D	1,06	3,06					0	0	0	0 dB
Gebouw3D	5,52	9,05					0	0	0	0 dB
Gebouw3D	2,35	12,96					0	0	0	0 dB
Gebouw3D	5,40	9,05					0	0	0	0 dB
Gebouw3D	2,36	12,97					0	0	0	0 dB
Gebouw3D	5,40	9,05					0	0	0	0 dB
Gebouw3D	5,51	9,15					0	0	0	0 dB
Gebouw3D	5,39	9,07					0	0	0	0 dB



## Invoergegevens van het model Tarwestraat

Model: Ontwikkelingslocatie Tarwestraat  
Purmerend - Purmerend  
Groep: (hoofdgroep)  
Lijst van Gebouwen, voor rekenmethode Wegverkeerslawaaï - RMG-2012, wegverkeer

Groep	ItemID	Grp.ID	Datum	Naam	Omschr.	Vorm	X-1	Y-1
Gebouw3D	11009	1	16:23, 1 jun 2021			Polygoon	127960,81	502314,26
Gebouw3D	11010	1	16:23, 1 jun 2021			Polygoon	127962,77	502340,83
Gebouw3D	11011	1	16:23, 1 jun 2021			Polygoon	127971,55	502316,61
Gebouw3D	11012	1	16:23, 1 jun 2021			Polygoon	127975,56	502288,71
Gebouw3D	11013	1	16:23, 1 jun 2021			Polygoon	127979,98	502254,33
Gebouw3D	11014	1	16:23, 1 jun 2021			Polygoon	127981,71	502288,46
Gebouw3D	11015	1	16:23, 1 jun 2021			Polygoon	127980,58	502317,88
Gebouw3D	11016	1	16:23, 1 jun 2021			Polygoon	127986,86	502328,26
Gebouw3D	11017	1	16:23, 1 jun 2021			Polygoon	127989,79	502235,77
Gebouw3D	11018	1	16:23, 1 jun 2021			Polygoon	127992,86	502230,41
Gebouw3D	11019	1	16:23, 1 jun 2021			Polygoon	127967,73	502297,52
Gebouw3D	11020	1	16:23, 1 jun 2021			Polygoon	127981,92	502309,68
Gebouw3D	11021	1	16:23, 1 jun 2021			Polygoon	127923,18	502104,89
Gebouw3D	11022	1	16:23, 1 jun 2021			Polygoon	127925,30	502106,59
Gebouw3D	11023	1	16:23, 1 jun 2021			Polygoon	127920,60	502115,37
Gebouw3D	11024	1	10:22, 8 jul 2021			Polygoon	127974,31	502197,29
Gebouw3D	11025	1	10:22, 8 jul 2021			Polygoon	127970,50	502199,17
Gebouw3D	11026	1	16:23, 1 jun 2021			Polygoon	127979,34	502447,80
Gebouw3D	11027	1	16:23, 1 jun 2021			Polygoon	127992,90	502457,65
Gebouw3D	11028	1	16:23, 1 jun 2021			Polygoon	127960,46	502425,77
Gebouw3D	11029	1	16:23, 1 jun 2021			Polygoon	127985,21	502219,75
Gebouw3D	11030	1	16:23, 1 jun 2021			Polygoon	127954,36	502422,97
Gebouw3D	11031	1	16:23, 1 jun 2021			Polygoon	127933,30	502151,68
Gebouw3D	11032	1	16:23, 1 jun 2021			Polygoon	127936,08	502156,28
Gebouw3D	11033	1	16:23, 1 jun 2021			Polygoon	127919,62	502167,96
Gebouw3D	11034	1	16:23, 1 jun 2021			Polygoon	127935,93	502399,47
Gebouw3D	11035	1	16:23, 1 jun 2021			Polygoon	127969,80	502295,91
Gebouw3D	11036	1	16:23, 1 jun 2021			Polygoon	127959,27	502451,72
Gebouw3D	11037	1	16:23, 1 jun 2021			Polygoon	127799,01	502210,21
Gebouw3D	11038	1	16:23, 1 jun 2021			Polygoon	127790,96	502220,12
Gebouw3D	11039	1	16:23, 1 jun 2021			Polygoon	127793,80	502224,82
Gebouw3D	11040	1	16:23, 1 jun 2021			Polygoon	127807,55	502229,07
Gebouw3D	11041	1	16:23, 1 jun 2021			Polygoon	127800,00	502206,90
Gebouw3D	11042	1	16:23, 1 jun 2021			Polygoon	127810,35	502233,71
Gebouw3D	11043	1	16:23, 1 jun 2021			Polygoon	127805,67	502216,29
Gebouw3D	11044	1	16:23, 1 jun 2021			Polygoon	127816,83	502234,74
Gebouw3D	11045	1	16:23, 1 jun 2021			Polygoon	127817,91	502215,13
Gebouw3D	11046	1	16:23, 1 jun 2021			Polygoon	127827,11	502235,13
Gebouw3D	11047	1	16:23, 1 jun 2021			Polygoon	127831,59	502221,21
Gebouw3D	11048	1	16:23, 1 jun 2021			Polygoon	127836,57	502229,40
Gebouw3D	11049	1	16:23, 1 jun 2021			Polygoon	127829,62	502199,67
Gebouw3D	11050	1	16:23, 1 jun 2021			Polygoon	127839,87	502216,22
Gebouw3D	11051	1	16:23, 1 jun 2021			Polygoon	127845,81	502223,81
Gebouw3D	11052	1	16:23, 1 jun 2021			Polygoon	127848,33	502196,71
Gebouw3D	11053	1	16:23, 1 jun 2021			Polygoon	127850,42	502221,02
Gebouw3D	11054	1	16:23, 1 jun 2021			Polygoon	127785,33	502210,82
Gebouw3D	11055	1	16:23, 1 jun 2021			Polygoon	127834,33	502205,27
Gebouw3D	11157	1	16:23, 1 jun 2021			Polygoon	127776,66	502181,57
Gebouw3D	11158	1	16:23, 1 jun 2021			Polygoon	127777,94	502176,33
Gebouw3D	11159	1	16:23, 1 jun 2021			Polygoon	127787,94	502196,62
Gebouw3D	11160	1	16:23, 1 jun 2021			Polygoon	127788,50	502173,37
Gebouw3D	11161	1	16:23, 1 jun 2021			Polygoon	127779,74	502201,58
Gebouw3D	11162	1	16:23, 1 jun 2021			Polygoon	127781,85	502160,38
Gebouw3D	11163	1	16:23, 1 jun 2021			Polygoon	127792,33	502178,66
Gebouw3D	11164	1	16:23, 1 jun 2021			Polygoon	127792,43	502167,59
Gebouw3D	11165	1	16:23, 1 jun 2021			Polygoon	127794,40	502197,66
Gebouw3D	11166	1	16:23, 1 jun 2021			Polygoon	127803,71	502122,14
Gebouw3D	11167	1	16:23, 1 jun 2021			Polygoon	127806,31	502111,66
Gebouw3D	11168	1	16:23, 1 jun 2021			Polygoon	127815,53	502176,37
Gebouw3D	11169	1	16:23, 1 jun 2021			Polygoon	127818,44	502181,19
Gebouw3D	11170	1	16:23, 1 jun 2021			Polygoon	127821,74	502105,26
Gebouw3D	11171	1	16:23, 1 jun 2021			Polygoon	127829,94	502150,56
Gebouw3D	11172	1	16:23, 1 jun 2021			Polygoon	127837,82	502194,72

## Invoergegevens van het model Tarwestraat

Model: Ontwikkelingslocatie Tarwestraat  
Purmerend - Purmerend  
Groep: (hoofdgroep)  
Lijst van Gebouwen, voor rekenmethode WegverkeerslawaaI - RMG-2012, wegverkeer

Groep	Hoogte	Rel.H	Maaiveld	Hdef.	Vormpunten	Omtrek	Oppervlak
Gebouw3D	3,10	3,10	0,00	Relatief	4	17,08	16,62
Gebouw3D	8,40	8,40	0,00	Relatief	4	28,93	48,95
Gebouw3D	2,60	2,60	0,00	Relatief	4	16,12	13,94
Gebouw3D	7,90	7,90	0,00	Relatief	4	29,17	49,59
Gebouw3D	8,10	8,10	0,00	Relatief	6	39,21	62,08
Gebouw3D	3,00	3,00	0,00	Relatief	4	16,73	16,04
Gebouw3D	6,90	6,90	0,00	Relatief	6	35,40	56,85
Gebouw3D	6,80	6,80	0,00	Relatief	6	35,05	55,29
Gebouw3D	7,80	7,80	0,00	Relatief	6	36,74	58,20
Gebouw3D	3,10	3,10	0,00	Relatief	4	17,10	17,02
Gebouw3D	2,20	2,20	0,00	Relatief	4	15,44	11,26
Gebouw3D	2,60	2,60	0,00	Relatief	4	14,69	10,55
Gebouw3D	2,40	2,40	0,00	Relatief	4	9,75	5,93
Gebouw3D	7,30	7,30	0,00	Relatief	4	29,98	51,83
Gebouw3D	7,00	7,00	0,00	Relatief	8	37,23	57,39
Gebouw3D	4,00	4,00	0,00	Relatief	12	74,20	187,05
Gebouw3D	7,00	7,00	0,00	Relatief	10	68,09	270,98
Gebouw3D	3,20	3,20	0,00	Relatief	4	17,39	18,90
Gebouw3D	5,30	5,30	0,00	Relatief	4	17,46	17,98
Gebouw3D	7,10	7,10	0,00	Relatief	4	28,88	48,76
Gebouw3D	3,10	3,10	0,00	Relatief	4	16,01	15,89
Gebouw3D	2,60	2,60	0,00	Relatief	4	23,48	34,33
Gebouw3D	7,30	7,30	0,00	Relatief	4	29,90	51,49
Gebouw3D	7,00	7,00	0,00	Relatief	8	37,14	57,36
Gebouw3D	7,30	7,30	0,00	Relatief	4	29,96	51,72
Gebouw3D	3,20	3,20	0,00	Relatief	4	14,46	12,64
Gebouw3D	2,10	2,10	0,00	Relatief	4	7,37	3,30
Gebouw3D	3,20	3,20	0,00	Relatief	4	18,04	20,27
Gebouw3D	7,00	7,00	0,00	Relatief	8	37,31	58,07
Gebouw3D	5,40	5,40	0,00	Relatief	4	30,11	52,50
Gebouw3D	8,20	8,20	0,00	Relatief	8	37,06	57,02
Gebouw3D	8,20	8,20	0,00	Relatief	4	29,93	51,63
Gebouw3D	2,50	2,50	0,00	Relatief	4	9,77	5,95
Gebouw3D	8,10	8,10	0,00	Relatief	4	29,95	51,74
Gebouw3D	2,40	2,40	0,00	Relatief	4	9,75	5,93
Gebouw3D	2,50	2,50	0,00	Relatief	4	9,77	5,95
Gebouw3D	2,60	2,60	0,00	Relatief	4	10,00	6,24
Gebouw3D	7,30	7,30	0,00	Relatief	4	30,45	54,14
Gebouw3D	7,30	7,30	0,00	Relatief	4	29,93	51,61
Gebouw3D	6,50	6,50	0,00	Relatief	8	36,98	65,64
Gebouw3D	5,70	5,70	0,00	Relatief	4	30,49	54,26
Gebouw3D	6,40	6,40	0,00	Relatief	6	37,77	68,33
Gebouw3D	7,00	7,00	0,00	Relatief	8	37,04	57,14
Gebouw3D	2,30	2,30	0,00	Relatief	4	14,93	11,14
Gebouw3D	7,30	7,30	0,00	Relatief	4	29,92	51,60
Gebouw3D	8,20	8,20	0,00	Relatief	4	29,93	51,64
Gebouw3D	3,10	3,10	0,00	Relatief	4	15,51	14,27
Gebouw3D	8,20	8,20	0,00	Relatief	8	36,54	60,65
Gebouw3D	8,20	8,20	0,00	Relatief	8	37,14	56,79
Gebouw3D	5,70	5,70	0,00	Relatief	8	36,68	61,01
Gebouw3D	8,20	8,20	0,00	Relatief	8	37,07	57,05
Gebouw3D	8,20	8,20	0,00	Relatief	4	29,96	51,73
Gebouw3D	8,20	8,20	0,00	Relatief	4	30,40	53,96
Gebouw3D	2,60	2,60	0,00	Relatief	4	9,88	6,09
Gebouw3D	2,40	2,40	0,00	Relatief	4	9,76	5,94
Gebouw3D	2,50	2,50	0,00	Relatief	4	9,79	5,97
Gebouw3D	2,50	2,50	0,00	Relatief	4	9,60	5,76
Gebouw3D	2,50	2,50	0,00	Relatief	4	9,57	5,72
Gebouw3D	5,90	5,90	0,00	Relatief	4	30,48	54,17
Gebouw3D	5,70	5,70	0,00	Relatief	4	29,99	51,80
Gebouw3D	2,70	2,70	0,00	Relatief	4	10,02	6,28
Gebouw3D	5,70	5,70	0,00	Relatief	4	29,92	51,63
Gebouw3D	4,90	4,90	0,00	Relatief	4	29,96	51,74

## Invoergegevens van het model Tarwestraat

Model: Ontwikkelingslocatie Tarwestraat  
Purmerend - Purmerend  
Groep: (hoofdgroep)  
Lijst van Gebouwen, voor rekenmethode WegverkeerslawaaI - RMG-2012, wegverkeer

Groep	Min.lengte	Max.lengte	Functie	Gebouwtype	BAG-id	Gemeente	Jaar	AHN-jaar	Trust	Cp
Gebouw3D	2,91	5,55					0	0	0 0	dB
Gebouw3D	5,40	9,07					0	0	0 0	dB
Gebouw3D	2,51	5,55					0	0	0 0	dB
Gebouw3D	5,39	9,20					0	0	0 0	dB
Gebouw3D	2,38	14,07					0	0	0 0	dB
Gebouw3D	2,96	5,39					0	0	0 0	dB
Gebouw3D	2,13	12,14					0	0	0 0	dB
Gebouw3D	2,12	12,14					0	0	0 0	dB
Gebouw3D	2,35	12,98					0	0	0 0	dB
Gebouw3D	3,10	5,40					0	0	0 0	dB
Gebouw3D	1,95	5,77					0	0	0 0	dB
Gebouw3D	1,96	5,39					0	0	0 0	dB
Gebouw3D	2,32	2,56					0	0	0 0	dB
Gebouw3D	5,41	9,59					0	0	0 0	dB
Gebouw3D	1,17	9,59					0	0	0 0	dB
Gebouw3D	0,17	16,52					0	0	0 0	dB
Gebouw3D	0,04	21,60					0	0	0 0	dB
Gebouw3D	4,29	4,40					0	0	0 0	dB
Gebouw3D	3,32	5,40					0	0	0 0	dB
Gebouw3D	5,38	9,05					0	0	0 0	dB
Gebouw3D	3,62	4,38					0	0	0 0	dB
Gebouw3D	5,52	6,22					0	0	0 0	dB
Gebouw3D	5,37	9,57					0	0	0 0	dB
Gebouw3D	1,16	9,57					0	0	0 0	dB
Gebouw3D	5,40	9,58					0	0	0 0	dB
Gebouw3D	2,96	4,27					0	0	0 0	dB
Gebouw3D	1,55	2,13					0	0	0 0	dB
Gebouw3D	4,26	4,75					0	0	0 0	dB
Gebouw3D	1,16	9,57					0	0	0 0	dB
Gebouw3D	5,49	9,57					0	0	0 0	dB
Gebouw3D	1,15	9,57					0	0	0 0	dB
Gebouw3D	5,40	9,57					0	0	0 0	dB
Gebouw3D	2,32	2,56					0	0	0 0	dB
Gebouw3D	5,41	9,57					0	0	0 0	dB
Gebouw3D	2,32	2,56					0	0	0 0	dB
Gebouw3D	2,32	2,56					0	0	0 0	dB
Gebouw3D	2,48	2,52					0	0	0 0	dB
Gebouw3D	5,66	9,57					0	0	0 0	dB
Gebouw3D	5,38	9,58					0	0	0 0	dB
Gebouw3D	0,40	11,56					0	0	0 0	dB
Gebouw3D	5,66	9,58					0	0	0 0	dB
Gebouw3D	1,15	13,49					0	0	0 0	dB
Gebouw3D	1,15	9,56					0	0	0 0	dB
Gebouw3D	2,06	5,40					0	0	0 0	dB
Gebouw3D	5,40	9,56					0	0	0 0	dB
Gebouw3D	5,40	9,57					0	0	0 0	dB
Gebouw3D	3,00	4,76					0	0	0 0	dB
Gebouw3D	2,43	9,55					0	0	0 0	dB
Gebouw3D	1,23	9,55					0	0	0 0	dB
Gebouw3D	2,43	9,58					0	0	0 0	dB
Gebouw3D	1,16	9,55					0	0	0 0	dB
Gebouw3D	5,40	9,58					0	0	0 0	dB
Gebouw3D	5,64	9,56					0	0	0 0	dB
Gebouw3D	2,36	2,56					0	0	0 0	dB
Gebouw3D	2,32	2,56					0	0	0 0	dB
Gebouw3D	2,33	2,56					0	0	0 0	dB
Gebouw3D	2,32	2,48					0	0	0 0	dB
Gebouw3D	2,33	2,45					0	0	0 0	dB
Gebouw3D	5,63	9,60					0	0	0 0	dB
Gebouw3D	5,40	9,59					0	0	0 0	dB
Gebouw3D	2,50	2,52					0	0	0 0	dB
Gebouw3D	5,40	9,56					0	0	0 0	dB
Gebouw3D	5,40	9,58					0	0	0 0	dB



## Invoergegevens van het model Tarwestraat

Model: Ontwikkelingslocatie Tarwestraat  
Purmerend - Purmerend  
Groep: (hoofdgroep)  
Lijst van Gebouwen, voor rekenmethode Wegverkeerslawaaï - RMG-2012, wegverkeer

Groep	ItemID	Grp.ID	Datum	Naam	Omschr.	Vorm	X-1	Y-1
Gebouw3D	11173	1	16:23, 1 jun 2021			Polygoon	127834,56	502147,76
Gebouw3D	11174	1	16:23, 1 jun 2021			Polygoon	127835,09	502124,33
Gebouw3D	11175	1	16:23, 1 jun 2021			Polygoon	127835,18	502113,24
Gebouw3D	11176	1	16:23, 1 jun 2021			Polygoon	127843,79	502142,15
Gebouw3D	11177	1	16:23, 1 jun 2021			Polygoon	127887,08	502139,48
Gebouw3D	11178	1	16:23, 1 jun 2021			Polygoon	127890,15	502126,75
Gebouw3D	11179	1	16:23, 1 jun 2021			Polygoon	127894,57	502108,93
Gebouw3D	11180	1	16:23, 1 jun 2021			Polygoon	127798,85	502166,19
Gebouw3D	11181	1	16:23, 1 jun 2021			Polygoon	127821,72	502116,66
Gebouw3D	11182	1	16:23, 1 jun 2021			Polygoon	127891,52	502182,11
Gebouw3D	11183	1	16:23, 1 jun 2021			Polygoon	127891,78	502184,81
Gebouw3D	11184	1	16:23, 1 jun 2021			Polygoon	127882,88	502201,38
Gebouw3D	11185	1	16:23, 1 jun 2021			Polygoon	127878,27	502204,18
Gebouw3D	11186	1	16:23, 1 jun 2021			Polygoon	127876,92	502130,23
Gebouw3D	11187	1	16:23, 1 jun 2021			Polygoon	127878,22	502124,99
Gebouw3D	11188	1	16:23, 1 jun 2021			Polygoon	127880,01	502162,90
Gebouw3D	11189	1	16:23, 1 jun 2021			Polygoon	127882,81	502167,52
Gebouw3D	11190	1	16:23, 1 jun 2021			Polygoon	127863,43	502154,02
Gebouw3D	11191	1	16:23, 1 jun 2021			Polygoon	127835,27	502120,00
Gebouw3D	11192	1	16:23, 1 jun 2021			Polygoon	127847,79	502123,09
Gebouw3D	11193	1	16:23, 1 jun 2021			Polygoon	127785,19	502146,71
Gebouw3D	11194	1	16:23, 1 jun 2021			Polygoon	127787,77	502136,22
Gebouw3D	11195	1	16:23, 1 jun 2021			Polygoon	127790,36	502125,66
Gebouw3D	11196	1	16:23, 1 jun 2021			Polygoon	127801,07	502132,76
Gebouw3D	11197	1	16:23, 1 jun 2021			Polygoon	127792,95	502115,11
Gebouw3D	11198	1	16:23, 1 jun 2021			Polygoon	127794,23	502109,88
Gebouw3D	11199	1	16:23, 1 jun 2021			Polygoon	127795,52	502104,63
Gebouw3D	11200	1	16:23, 1 jun 2021			Polygoon	127906,11	502187,33
Gebouw3D	12478	1	16:23, 1 jun 2021			Polygoon	128108,49	502479,80
Gebouw3D	12479	1	16:23, 1 jun 2021			Polygoon	128114,13	502445,89
Gebouw3D	12480	1	16:23, 1 jun 2021			Polygoon	128111,97	502466,96
Gebouw3D	12481	1	16:23, 1 jun 2021			Polygoon	128119,91	502507,47
Gebouw3D	12482	1	16:23, 1 jun 2021			Polygoon	128117,71	502474,22
Gebouw3D	12483	1	16:23, 1 jun 2021			Polygoon	128114,95	502465,22
Gebouw3D	12484	1	16:23, 1 jun 2021			Polygoon	128119,55	502456,00
Gebouw3D	12485	1	16:23, 1 jun 2021			Polygoon	128128,29	502521,33
Gebouw3D	12486	1	16:23, 1 jun 2021			Polygoon	128118,42	502443,29
Gebouw3D	12487	1	16:23, 1 jun 2021			Polygoon	128122,75	502460,99
Gebouw3D	12488	1	16:23, 1 jun 2021			Polygoon	128126,70	502497,06
Gebouw3D	12489	1	16:23, 1 jun 2021			Polygoon	128134,78	502452,30
Gebouw3D	12490	1	16:23, 1 jun 2021			Polygoon	128130,03	502501,99
Gebouw3D	12491	1	16:23, 1 jun 2021			Polygoon	128135,35	502510,73
Gebouw3D	12492	1	16:23, 1 jun 2021			Polygoon	128132,38	502466,36
Gebouw3D	12493	1	16:23, 1 jun 2021			Polygoon	128135,68	502504,44
Gebouw3D	12494	1	16:23, 1 jun 2021			Polygoon	128136,15	502512,04
Gebouw3D	12495	1	16:23, 1 jun 2021			Polygoon	128139,61	502517,76
Gebouw3D	12496	1	16:23, 1 jun 2021			Polygoon	128139,51	502510,26
Gebouw3D	12497	1	16:23, 1 jun 2021			Polygoon	128151,81	502494,50
Gebouw3D	12498	1	16:23, 1 jun 2021			Polygoon	128144,34	502517,89
Gebouw3D	12499	1	16:23, 1 jun 2021			Polygoon	128143,84	502499,32
Gebouw3D	12500	1	16:23, 1 jun 2021			Polygoon	128144,99	502523,84
Gebouw3D	12501	1	16:23, 1 jun 2021			Polygoon	128150,71	502531,57
Gebouw3D	12502	1	16:23, 1 jun 2021			Polygoon	128160,21	502508,35
Gebouw3D	12503	1	16:23, 1 jun 2021			Polygoon	128153,09	502525,24
Gebouw3D	12504	1	16:23, 1 jun 2021			Polygoon	128151,52	502517,03
Gebouw3D	12505	1	16:23, 1 jun 2021			Polygoon	128165,80	502517,57
Gebouw3D	12506	1	16:23, 1 jun 2021			Polygoon	128168,73	502522,42
Gebouw3D	12507	1	16:23, 1 jun 2021			Polygoon	128163,06	502411,12
Gebouw3D	12508	1	16:23, 1 jun 2021			Polygoon	128138,59	502370,83
Gebouw3D	12509	1	16:23, 1 jun 2021			Polygoon	128135,69	502371,34
Gebouw3D	12510	1	16:23, 1 jun 2021			Polygoon	128141,28	502380,58
Gebouw3D	12511	1	16:23, 1 jun 2021			Polygoon	128245,34	502419,67
Gebouw3D	12512	1	16:23, 1 jun 2021			Polygoon	128253,76	502505,49

## Invoergegevens van het model Tarwestraat

Model: Ontwikkelingslocatie Tarwestraat  
Purmerend - Purmerend  
Groep: (hoofdgroep)  
Lijst van Gebouwen, voor rekenmethode WegverkeerslawaaI - RMG-2012, wegverkeer

Groep	Hoogte	Rel.H	Maaiveld	Hdef.	Vormpunten	Omtrek	Oppervlak
Gebouw3D	5,70	5,70	0,00	Relatief	4	29,93	51,65
Gebouw3D	2,50	2,50	0,00	Relatief	4	9,76	5,94
Gebouw3D	2,50	2,50	0,00	Relatief	4	9,77	5,95
Gebouw3D	5,70	5,70	0,00	Relatief	4	29,95	51,70
Gebouw3D	2,40	2,40	0,00	Relatief	4	9,69	5,85
Gebouw3D	2,50	2,50	0,00	Relatief	4	9,74	5,91
Gebouw3D	2,40	2,40	0,00	Relatief	4	9,77	5,95
Gebouw3D	3,20	3,20	0,00	Relatief	4	14,35	12,85
Gebouw3D	2,70	2,70	0,00	Relatief	4	19,35	23,08
Gebouw3D	7,00	7,00	0,00	Relatief	8	37,34	58,22
Gebouw3D	7,30	7,30	0,00	Relatief	4	29,96	51,73
Gebouw3D	7,30	7,30	0,00	Relatief	4	29,96	51,71
Gebouw3D	7,00	7,00	0,00	Relatief	8	37,13	57,39
Gebouw3D	8,20	8,20	0,00	Relatief	4	29,98	51,82
Gebouw3D	8,20	8,20	0,00	Relatief	8	37,13	57,31
Gebouw3D	4,90	4,90	0,00	Relatief	4	29,93	51,66
Gebouw3D	4,90	4,90	0,00	Relatief	4	29,92	51,62
Gebouw3D	4,90	4,90	0,00	Relatief	4	29,96	51,74
Gebouw3D	6,30	6,30	0,00	Relatief	8	32,30	53,68
Gebouw3D	8,20	8,20	0,00	Relatief	4	17,43	17,88
Gebouw3D	8,20	8,20	0,00	Relatief	4	29,98	51,89
Gebouw3D	8,20	8,20	0,00	Relatief	4	29,95	51,74
Gebouw3D	8,20	8,20	0,00	Relatief	4	30,09	52,36
Gebouw3D	2,40	2,40	0,00	Relatief	4	9,64	5,80
Gebouw3D	8,20	8,20	0,00	Relatief	4	29,94	51,62
Gebouw3D	8,20	8,20	0,00	Relatief	8	37,42	57,59
Gebouw3D	8,20	8,20	0,00	Relatief	4	30,03	52,04
Gebouw3D	5,70	5,70	0,00	Relatief	8	37,10	57,30
Gebouw3D	4,90	4,90	0,00	Relatief	4	28,65	48,19
Gebouw3D	3,40	3,40	0,00	Relatief	4	20,26	25,30
Gebouw3D	3,00	3,00	0,00	Relatief	4	16,39	16,77
Gebouw3D	5,10	5,10	0,00	Relatief	4	28,67	48,24
Gebouw3D	4,90	4,90	0,00	Relatief	4	28,63	48,09
Gebouw3D	2,50	2,50	0,00	Relatief	4	13,74	11,80
Gebouw3D	2,30	2,30	0,00	Relatief	4	13,96	11,97
Gebouw3D	5,10	5,10	0,00	Relatief	4	28,67	48,24
Gebouw3D	5,80	5,80	0,00	Relatief	4	29,44	50,31
Gebouw3D	3,00	3,00	0,00	Relatief	4	16,33	16,66
Gebouw3D	2,70	2,70	0,00	Relatief	4	17,75	19,03
Gebouw3D	7,40	7,40	0,00	Relatief	4	29,47	50,43
Gebouw3D	2,60	2,60	0,00	Relatief	4	17,17	18,17
Gebouw3D	2,40	2,40	0,00	Relatief	4	15,90	15,80
Gebouw3D	7,40	7,40	0,00	Relatief	4	29,44	50,30
Gebouw3D	2,40	2,40	0,00	Relatief	4	11,03	7,35
Gebouw3D	2,70	2,70	0,00	Relatief	4	13,28	10,73
Gebouw3D	3,40	3,40	0,00	Relatief	4	12,49	9,44
Gebouw3D	3,00	3,00	0,00	Relatief	4	12,18	9,01
Gebouw3D	7,30	7,30	0,00	Relatief	4	29,43	50,28
Gebouw3D	2,50	2,50	0,00	Relatief	4	14,26	11,83
Gebouw3D	7,30	7,30	0,00	Relatief	4	29,45	50,34
Gebouw3D	2,80	2,80	0,00	Relatief	4	16,51	16,98
Gebouw3D	2,80	2,80	0,00	Relatief	4	14,22	12,60
Gebouw3D	8,10	8,10	0,00	Relatief	4	29,44	50,29
Gebouw3D	3,00	3,00	0,00	Relatief	4	18,93	21,50
Gebouw3D	5,70	5,70	0,00	Relatief	6	34,65	58,02
Gebouw3D	5,70	5,70	0,00	Relatief	4	29,44	50,27
Gebouw3D	5,80	5,80	0,00	Relatief	4	30,01	52,95
Gebouw3D	2,80	2,80	0,00	Relatief	4	19,21	18,97
Gebouw3D	2,40	2,40	0,00	Relatief	4	9,96	6,07
Gebouw3D	7,60	7,60	0,00	Relatief	4	29,24	49,86
Gebouw3D	8,40	8,40	0,00	Relatief	4	29,22	49,78
Gebouw3D	2,50	2,50	0,00	Relatief	4	9,19	5,05
Gebouw3D	4,80	4,80	0,00	Relatief	4	28,51	48,67



## Invoergegevens van het model Tarwestraat

Model: Ontwikkelingslocatie Tarwestraat  
Purmerend - Purmerend  
Groep: (hoofdgroep)  
Lijst van Gebouwen, voor rekenmethode Wegverkeerslawaaï - RMG-2012, wegverkeer

Groep	Min.lengte	Max.lengte	Functie	Gebouwtype	BAG-id	Gemeente	Jaar	AHN-jaar	Trust	Cp
Gebouw3D	5,40	9,57					0	0	0	0 dB
Gebouw3D	2,32	2,56					0	0	0	0 dB
Gebouw3D	2,32	2,56					0	0	0	0 dB
Gebouw3D	5,40	9,58					0	0	0	0 dB
Gebouw3D	2,32	2,56					0	0	0	0 dB
Gebouw3D	2,31	2,56					0	0	0	0 dB
Gebouw3D	2,33	2,56					0	0	0	0 dB
Gebouw3D	3,49	3,68					0	0	0	0 dB
Gebouw3D	4,27	5,41					0	0	0	0 dB
Gebouw3D	1,16	9,58					0	0	0	0 dB
Gebouw3D	5,40	9,58					0	0	0	0 dB
Gebouw3D	5,40	9,58					0	0	0	0 dB
Gebouw3D	1,15	9,58					0	0	0	0 dB
Gebouw3D	5,41	9,59					0	0	0	0 dB
Gebouw3D	1,15	9,58					0	0	0	0 dB
Gebouw3D	5,40	9,57					0	0	0	0 dB
Gebouw3D	5,40	9,56					0	0	0	0 dB
Gebouw3D	5,40	9,58					0	0	0	0 dB
Gebouw3D	0,86	9,59					0	0	0	0 dB
Gebouw3D	3,30	5,41					0	0	0	0 dB
Gebouw3D	5,40	9,57					0	0	0	0 dB
Gebouw3D	5,41	9,57					0	0	0	0 dB
Gebouw3D	5,47	9,58					0	0	0	0 dB
Gebouw3D	2,32	2,51					0	0	0	0 dB
Gebouw3D	5,38	9,58					0	0	0	0 dB
Gebouw3D	1,17	9,58					0	0	0	0 dB
Gebouw3D	5,41	9,60					0	0	0	0 dB
Gebouw3D	1,14	9,58					0	0	0	0 dB
Gebouw3D	5,39	8,93					0	0	0	0 dB
Gebouw3D	4,36	5,67					0	0	0	0 dB
Gebouw3D	3,94	4,25					0	0	0	0 dB
Gebouw3D	5,40	8,94					0	0	0	0 dB
Gebouw3D	5,38	8,93					0	0	0	0 dB
Gebouw3D	3,40	3,49					0	0	0	0 dB
Gebouw3D	3,04	3,94					0	0	0	0 dB
Gebouw3D	5,40	8,94					0	0	0	0 dB
Gebouw3D	5,39	9,33					0	0	0	0 dB
Gebouw3D	3,96	4,19					0	0	0	0 dB
Gebouw3D	3,61	5,25					0	0	0	0 dB
Gebouw3D	5,39	9,33					0	0	0	0 dB
Gebouw3D	3,79	4,82					0	0	0	0 dB
Gebouw3D	3,87	4,08					0	0	0	0 dB
Gebouw3D	5,39	9,33					0	0	0	0 dB
Gebouw3D	2,25	3,26					0	0	0	0 dB
Gebouw3D	2,78	3,86					0	0	0	0 dB
Gebouw3D	2,56	3,68					0	0	0	0 dB
Gebouw3D	2,53	3,56					0	0	0	0 dB
Gebouw3D	5,39	9,32					0	0	0	0 dB
Gebouw3D	2,60	4,51					0	0	0	0 dB
Gebouw3D	5,40	9,33					0	0	0	0 dB
Gebouw3D	3,92	4,36					0	0	0	0 dB
Gebouw3D	3,35	3,76					0	0	0	0 dB
Gebouw3D	5,39	9,33					0	0	0	0 dB
Gebouw3D	3,75	5,68					0	0	0	0 dB
Gebouw3D	2,45	11,93					0	0	0	0 dB
Gebouw3D	5,38	9,33					0	0	0	0 dB
Gebouw3D	5,67	9,33					0	0	0	0 dB
Gebouw3D	2,78	6,84					0	0	0	0 dB
Gebouw3D	2,13	2,85					0	0	0	0 dB
Gebouw3D	5,41	9,20					0	0	0	0 dB
Gebouw3D	5,41	9,20					0	0	0	0 dB
Gebouw3D	1,81	2,77					0	0	0	0 dB
Gebouw3D	5,66	8,59					0	0	0	0 dB



## Invoergegevens van het model Tarwestraat

Model: Ontwikkelingslocatie Tarwestraat  
 Purmerend - Purmerend  
 Groep: (hoofdgroep)  
 Lijst van Gebouwen, voor rekenmethode Wegverkeerslawaaï - RMG-2012, wegverkeer

Groep	ItemID	Grp.ID	Datum	Naam	Omschr.	Vorm	X-1	Y-1
Gebouw3D	12513	1	16:23, 1 jun 2021			Polygoon	128250,89	502428,93
Gebouw3D	12514	1	16:23, 1 jun 2021			Polygoon	128257,63	502424,86
Gebouw3D	12515	1	16:23, 1 jun 2021			Polygoon	128267,33	502523,05
Gebouw3D	12516	1	16:23, 1 jun 2021			Polygoon	128268,37	502518,47
Gebouw3D	12517	1	16:23, 1 jun 2021			Polygoon	128262,07	502455,97
Gebouw3D	12518	1	16:23, 1 jun 2021			Polygoon	128262,37	502493,65
Gebouw3D	12519	1	16:23, 1 jun 2021			Polygoon	128264,94	502452,08
Gebouw3D	12520	1	16:23, 1 jun 2021			Polygoon	128265,89	502453,65
Gebouw3D	12521	1	16:23, 1 jun 2021			Polygoon	128267,65	502465,22
Gebouw3D	12522	1	16:23, 1 jun 2021			Polygoon	128267,65	502465,22
Gebouw3D	12523	1	16:23, 1 jun 2021			Polygoon	128271,50	502462,88
Gebouw3D	12524	1	16:23, 1 jun 2021			Polygoon	128275,35	502507,01
Gebouw3D	12525	1	16:23, 1 jun 2021			Polygoon	128272,30	502472,89
Gebouw3D	12526	1	16:23, 1 jun 2021			Polygoon	128273,23	502474,46
Gebouw3D	12527	1	16:23, 1 jun 2021			Polygoon	128275,32	502496,31
Gebouw3D	12528	1	16:23, 1 jun 2021			Polygoon	128276,12	502470,57
Gebouw3D	12529	1	16:23, 1 jun 2021			Polygoon	128277,07	502472,13
Gebouw3D	12530	1	16:23, 1 jun 2021			Polygoon	128278,82	502483,70
Gebouw3D	12531	1	16:23, 1 jun 2021			Polygoon	128278,82	502483,70
Gebouw3D	12532	1	16:23, 1 jun 2021			Polygoon	128281,70	502479,81
Gebouw3D	12533	1	16:23, 1 jun 2021			Polygoon	128282,65	502481,38
Gebouw3D	12534	1	16:23, 1 jun 2021			Polygoon	128282,91	502489,70
Gebouw3D	12535	1	16:23, 1 jun 2021			Polygoon	128287,12	502491,65
Gebouw3D	12536	1	16:23, 1 jun 2021			Polygoon	128261,35	502475,34
Gebouw3D	12537	1	16:23, 1 jun 2021			Polygoon	128269,73	502489,20
Gebouw3D	12538	1	16:23, 1 jun 2021			Polygoon	128248,40	502470,55
Gebouw3D	12539	1	16:23, 1 jun 2021			Polygoon	128250,89	502428,93
Gebouw3D	12540	1	16:23, 1 jun 2021			Polygoon	128275,40	502454,22
Gebouw3D	12541	1	16:23, 1 jun 2021			Polygoon	128282,76	502449,76
Gebouw3D	12542	1	16:23, 1 jun 2021			Polygoon	128254,83	502420,24
Gebouw3D	12543	1	16:23, 1 jun 2021			Polygoon	128247,35	502382,37
Gebouw3D	12544	1	16:23, 1 jun 2021			Polygoon	127997,52	502436,78
Gebouw3D	12545	1	16:23, 1 jun 2021			Polygoon	127996,37	502440,40
Gebouw3D	12546	1	16:23, 1 jun 2021			Polygoon	127989,65	502441,53
Gebouw3D	12547	1	16:23, 1 jun 2021			Polygoon	128005,36	502450,11
Gebouw3D	12548	1	16:23, 1 jun 2021			Polygoon	128087,71	502466,26
Gebouw3D	12549	1	16:23, 1 jun 2021			Polygoon	127982,18	502456,64
Gebouw3D	12550	1	16:23, 1 jun 2021			Polygoon	127980,34	502457,75
Gebouw3D	12551	1	16:23, 1 jun 2021			Polygoon	128083,04	502468,97
Gebouw3D	12552	1	16:23, 1 jun 2021			Polygoon	127961,94	502461,74
Gebouw3D	12553	1	16:23, 1 jun 2021			Polygoon	127986,33	502467,65
Gebouw3D	12554	1	16:23, 1 jun 2021			Polygoon	127977,35	502463,19
Gebouw3D	12555	1	16:23, 1 jun 2021			Polygoon	127983,62	502463,17
Gebouw3D	12556	1	16:23, 1 jun 2021			Polygoon	127967,99	502468,86
Gebouw3D	12557	1	16:23, 1 jun 2021			Polygoon	128092,32	502463,46
Gebouw3D	12558	1	16:23, 1 jun 2021			Polygoon	127977,12	502473,24
Gebouw3D	12559	1	16:23, 1 jun 2021			Polygoon	127972,37	502476,11
Gebouw3D	12560	1	16:23, 1 jun 2021			Polygoon	128061,61	502481,89
Gebouw3D	12561	1	16:23, 1 jun 2021			Polygoon	128093,70	502478,16
Gebouw3D	12562	1	16:23, 1 jun 2021			Polygoon	128042,95	502482,27
Gebouw3D	12563	1	16:23, 1 jun 2021			Polygoon	128077,17	502483,90
Gebouw3D	12564	1	16:23, 1 jun 2021			Polygoon	128073,34	502490,55
Gebouw3D	12565	1	16:23, 1 jun 2021			Polygoon	127971,80	502418,89
Gebouw3D	12566	1	16:23, 1 jun 2021			Polygoon	128103,31	502475,16
Gebouw3D	12567	1	16:23, 1 jun 2021			Polygoon	127959,04	502445,52
Gebouw3D	12568	1	16:23, 1 jun 2021			Polygoon	128037,73	502430,58
Gebouw3D	12569	1	16:23, 1 jun 2021			Polygoon	128022,33	502432,37
Gebouw3D	12570	1	16:23, 1 jun 2021			Polygoon	128011,30	502439,05
Gebouw3D	12571	1	16:23, 1 jun 2021			Polygoon	128028,51	502436,20
Gebouw3D	12572	1	16:23, 1 jun 2021			Polygoon	128035,75	502437,74
Gebouw3D	12573	1	16:23, 1 jun 2021			Polygoon	128021,94	502446,11
Gebouw3D	12574	1	16:23, 1 jun 2021			Polygoon	128096,66	502449,80
Gebouw3D	12575	1	16:23, 1 jun 2021			Polygoon	128092,28	502463,38

## Invoergegevens van het model Tarwestraat

Model: Ontwikkelingslocatie Tarwestraat  
Purmerend - Purmerend  
Groep: (hoofdgroep)  
Lijst van Gebouwen, voor rekenmethode WegverkeerslawaaI - RMG-2012, wegverkeer

Groep	Hoogte	Rel.H	Maaiveld	Hdef.	Vormpunten	Omtrek	Oppervlak
Gebouw3D	2,60	2,60	0,00	Relatief	4	9,20	5,07
Gebouw3D	6,40	6,40	0,00	Relatief	4	28,53	48,67
Gebouw3D	6,80	6,80	0,00	Relatief	15	33,92	43,27
Gebouw3D	3,10	3,10	0,00	Relatief	9	26,78	30,87
Gebouw3D	2,60	2,60	0,00	Relatief	4	9,28	5,18
Gebouw3D	4,80	4,80	0,00	Relatief	4	28,52	48,68
Gebouw3D	2,60	2,60	0,00	Relatief	4	9,24	5,12
Gebouw3D	2,60	2,60	0,00	Relatief	4	9,24	5,11
Gebouw3D	2,50	2,50	0,00	Relatief	4	9,22	5,09
Gebouw3D	2,60	2,60	0,00	Relatief	4	9,26	5,14
Gebouw3D	2,60	2,60	0,00	Relatief	4	9,20	5,06
Gebouw3D	3,10	3,10	0,00	Relatief	8	26,45	33,05
Gebouw3D	2,50	2,50	0,00	Relatief	4	9,24	5,12
Gebouw3D	2,60	2,60	0,00	Relatief	4	9,24	5,11
Gebouw3D	3,00	3,00	0,00	Relatief	4	12,72	9,79
Gebouw3D	2,50	2,50	0,00	Relatief	4	9,22	5,08
Gebouw3D	2,60	2,60	0,00	Relatief	4	9,26	5,15
Gebouw3D	2,50	2,50	0,00	Relatief	4	9,23	5,10
Gebouw3D	2,60	2,60	0,00	Relatief	4	9,25	5,13
Gebouw3D	2,50	2,50	0,00	Relatief	4	9,23	5,11
Gebouw3D	2,60	2,60	0,00	Relatief	4	9,25	5,12
Gebouw3D	2,90	2,90	0,00	Relatief	4	12,82	9,87
Gebouw3D	2,90	2,90	0,00	Relatief	4	12,89	9,99
Gebouw3D	4,70	4,70	0,00	Relatief	4	28,01	46,48
Gebouw3D	6,20	6,20	0,00	Relatief	4	28,00	46,45
Gebouw3D	4,70	4,70	0,00	Relatief	4	28,01	46,48
Gebouw3D	2,40	2,40	0,00	Relatief	4	16,29	14,81
Gebouw3D	4,70	4,70	0,00	Relatief	4	28,01	46,48
Gebouw3D	4,70	4,70	0,00	Relatief	4	28,02	46,50
Gebouw3D	4,80	4,80	0,00	Relatief	4	28,02	46,50
Gebouw3D	2,70	2,70	0,00	Relatief	4	16,76	17,53
Gebouw3D	2,60	2,60	0,00	Relatief	4	10,74	7,17
Gebouw3D	2,60	2,60	0,00	Relatief	4	10,73	7,17
Gebouw3D	2,60	2,60	0,00	Relatief	4	10,75	7,19
Gebouw3D	9,00	9,00	0,00	Relatief	6	21,63	28,70
Gebouw3D	8,10	8,10	0,00	Relatief	4	29,70	51,03
Gebouw3D	4,90	4,90	0,00	Relatief	6	23,60	24,47
Gebouw3D	4,90	4,90	0,00	Relatief	6	23,57	24,29
Gebouw3D	7,30	7,30	0,00	Relatief	4	29,50	50,49
Gebouw3D	2,30	2,30	0,00	Relatief	4	15,41	14,83
Gebouw3D	9,00	9,00	0,00	Relatief	4	21,14	27,92
Gebouw3D	5,30	5,30	0,00	Relatief	6	23,46	24,03
Gebouw3D	9,00	9,00	0,00	Relatief	4	21,10	27,81
Gebouw3D	5,30	5,30	0,00	Relatief	6	23,77	24,54
Gebouw3D	3,10	3,10	0,00	Relatief	4	15,57	12,89
Gebouw3D	8,90	8,90	0,00	Relatief	4	21,24	28,19
Gebouw3D	8,90	8,90	0,00	Relatief	4	21,56	29,01
Gebouw3D	7,90	7,90	0,00	Relatief	4	29,58	50,96
Gebouw3D	2,40	2,40	0,00	Relatief	4	10,12	6,14
Gebouw3D	7,90	7,90	0,00	Relatief	4	34,45	63,85
Gebouw3D	3,00	3,00	0,00	Relatief	4	12,33	9,12
Gebouw3D	2,70	2,70	0,00	Relatief	4	11,38	7,49
Gebouw3D	3,70	3,70	0,00	Relatief	4	11,00	7,36
Gebouw3D	3,10	3,10	0,00	Relatief	4	11,67	8,34
Gebouw3D	3,30	3,30	0,00	Relatief	4	18,26	20,21
Gebouw3D	5,00	5,00	0,00	Relatief	6	23,61	24,33
Gebouw3D	5,00	5,00	0,00	Relatief	6	23,58	24,23
Gebouw3D	4,90	4,90	0,00	Relatief	6	23,69	26,08
Gebouw3D	9,00	9,00	0,00	Relatief	4	20,96	27,45
Gebouw3D	9,00	9,00	0,00	Relatief	4	21,07	27,73
Gebouw3D	9,00	9,00	0,00	Relatief	4	21,07	27,71
Gebouw3D	8,10	8,10	0,00	Relatief	4	29,44	50,23
Gebouw3D	8,10	8,10	0,00	Relatief	4	29,50	50,49

## Invoergegevens van het model Tarwestraat

Model: Ontwikkelingslocatie Tarwestraat  
Purmerend - Purmerend  
Groep: (hoofdgroep)  
Lijst van Gebouwen, voor rekenmethode Wegverkeerslawaaï - RMG-2012, wegverkeer

Groep	Min.lengte	Max.lengte	Functie	Gebouwtype	BAG-id	Gemeente	Jaar	AHN-jaar	Trust	Cp
Gebouw3D	1,82	2,78					0	0	0	0 dB
Gebouw3D	5,65	8,61					0	0	0	0 dB
Gebouw3D	0,11	6,54					0	0	0	0 dB
Gebouw3D	0,17	6,69					0	0	0	0 dB
Gebouw3D	1,86	2,78					0	0	0	0 dB
Gebouw3D	5,66	8,60					0	0	0	0 dB
Gebouw3D	1,84	2,78					0	0	0	0 dB
Gebouw3D	1,84	2,78					0	0	0	0 dB
Gebouw3D	1,83	2,78					0	0	0	0 dB
Gebouw3D	1,84	2,78					0	0	0	0 dB
Gebouw3D	1,82	2,78					0	0	0	0 dB
Gebouw3D	0,10	6,70					0	0	0	0 dB
Gebouw3D	1,83	2,78					0	0	0	0 dB
Gebouw3D	1,83	2,78					0	0	0	0 dB
Gebouw3D	2,61	3,75					0	0	0	0 dB
Gebouw3D	1,82	2,78					0	0	0	0 dB
Gebouw3D	1,85	2,78					0	0	0	0 dB
Gebouw3D	1,83	2,78					0	0	0	0 dB
Gebouw3D	1,84	2,78					0	0	0	0 dB
Gebouw3D	1,84	2,78					0	0	0	0 dB
Gebouw3D	1,84	2,78					0	0	0	0 dB
Gebouw3D	2,57	3,84					0	0	0	0 dB
Gebouw3D	2,60	3,85					0	0	0	0 dB
Gebouw3D	5,40	8,61					0	0	0	0 dB
Gebouw3D	5,40	8,60					0	0	0	0 dB
Gebouw3D	5,40	8,61					0	0	0	0 dB
Gebouw3D	2,72	5,40					0	0	0	0 dB
Gebouw3D	5,40	8,61					0	0	0	0 dB
Gebouw3D	5,40	8,61					0	0	0	0 dB
Gebouw3D	5,40	8,61					0	0	0	0 dB
Gebouw3D	4,06	4,32					0	0	0	0 dB
Gebouw3D	2,50	2,87					0	0	0	0 dB
Gebouw3D	2,51	2,86					0	0	0	0 dB
Gebouw3D	2,51	2,87					0	0	0	0 dB
Gebouw3D	0,10	5,54					0	0	0	0 dB
Gebouw3D	5,40	9,45					0	0	0	0 dB
Gebouw3D	2,15	6,42					0	0	0	0 dB
Gebouw3D	2,11	6,33					0	0	0	0 dB
Gebouw3D	5,40	9,35					0	0	0	0 dB
Gebouw3D	3,70	4,00					0	0	0	0 dB
Gebouw3D	5,15	5,40					0	0	0	0 dB
Gebouw3D	2,12	6,30					0	0	0	0 dB
Gebouw3D	5,10	5,39					0	0	0	0 dB
Gebouw3D	2,13	6,34					0	0	0	0 dB
Gebouw3D	2,38	5,40					0	0	0	0 dB
Gebouw3D	5,20	5,39					0	0	0	0 dB
Gebouw3D	5,23	5,55					0	0	0	0 dB
Gebouw3D	5,43	9,32					0	0	0	0 dB
Gebouw3D	2,02	3,06					0	0	0	0 dB
Gebouw3D	5,40	11,82					0	0	0	0 dB
Gebouw3D	2,46	3,70					0	0	0	0 dB
Gebouw3D	2,07	3,63					0	0	0	0 dB
Gebouw3D	2,30	3,20					0	0	0	0 dB
Gebouw3D	2,50	3,35					0	0	0	0 dB
Gebouw3D	3,74	5,37					0	0	0	0 dB
Gebouw3D	2,09	6,37					0	0	0	0 dB
Gebouw3D	2,10	6,34					0	0	0	0 dB
Gebouw3D	2,63	6,39					0	0	0	0 dB
Gebouw3D	5,07	5,36					0	0	0	0 dB
Gebouw3D	5,11	5,39					0	0	0	0 dB
Gebouw3D	5,08	5,43					0	0	0	0 dB
Gebouw3D	5,37	9,35					0	0	0	0 dB
Gebouw3D	5,40	9,35					0	0	0	0 dB



## Invoergegevens van het model Tarwestraat

Model: Ontwikkelingslocatie Tarwestraat  
Purmerend - Purmerend  
Groep: (hoofdgroep)  
Lijst van Gebouwen, voor rekenmethode Wegverkeerslawaaï - RMG-2012, wegverkeer

Groep	ItemID	Grp.ID	Datum	Naam	Omschr.	Vorm	X-1	Y-1
Gebouw3D	12576	1	16:23, 1 jun 2021			Polygoon	128073,58	502463,77
Gebouw3D	12577	1	16:23, 1 jun 2021			Polygoon	127990,94	502464,85
Gebouw3D	12578	1	16:23, 1 jun 2021			Polygoon	128003,66	502447,28
Gebouw3D	12579	1	16:23, 1 jun 2021			Polygoon	128005,34	502450,06
Gebouw3D	12580	1	16:23, 1 jun 2021			Polygoon	127984,46	502411,25
Gebouw3D	12581	1	16:23, 1 jun 2021			Polygoon	128099,25	502485,39
Gebouw3D	12582	1	16:23, 1 jun 2021			Polygoon	128103,87	502482,60
Gebouw3D	12583	1	16:23, 1 jun 2021			Polygoon	128038,33	502485,06
Gebouw3D	12584	1	16:23, 1 jun 2021			Polygoon	128010,97	502416,42
Gebouw3D	12585	1	16:23, 1 jun 2021			Polygoon	128089,92	502480,48
Gebouw3D	12586	1	16:23, 1 jun 2021			Polygoon	128079,25	502486,91
Gebouw3D	12806	1	16:23, 1 jun 2021			Polygoon	128350,56	502471,32
Gebouw3D	12807	1	16:23, 1 jun 2021			Polygoon	128345,20	502474,57
Gebouw3D	12911	1	16:23, 1 jun 2021			Polygoon	128075,78	502590,29
Gebouw3D	12912	1	16:23, 1 jun 2021			Polygoon	128088,55	502568,19
Gebouw3D	12913	1	16:23, 1 jun 2021			Polygoon	128092,29	502547,12
Gebouw3D	12914	1	16:23, 1 jun 2021			Polygoon	128094,18	502550,22
Gebouw3D	12915	1	16:23, 1 jun 2021			Polygoon	128095,38	502582,54
Gebouw3D	12916	1	16:23, 1 jun 2021			Polygoon	128096,42	502584,26
Gebouw3D	12917	1	16:23, 1 jun 2021			Polygoon	128097,88	502556,33
Gebouw3D	12918	1	16:23, 1 jun 2021			Polygoon	128095,39	502622,75
Gebouw3D	12919	1	16:23, 1 jun 2021			Polygoon	128099,77	502559,42
Gebouw3D	12920	1	16:23, 1 jun 2021			Polygoon	128099,16	502585,93
Gebouw3D	12921	1	16:23, 1 jun 2021			Polygoon	128110,25	502557,47
Gebouw3D	12922	1	16:23, 1 jun 2021			Polygoon	128111,01	502594,89
Gebouw3D	12923	1	16:23, 1 jun 2021			Polygoon	128110,82	502590,75
Gebouw3D	12924	1	16:23, 1 jun 2021			Polygoon	128110,06	502613,83
Gebouw3D	12925	1	16:23, 1 jun 2021			Polygoon	128111,80	502596,13
Gebouw3D	12926	1	16:23, 1 jun 2021			Polygoon	128113,49	502595,11
Gebouw3D	12927	1	16:23, 1 jun 2021			Polygoon	128117,27	502605,20
Gebouw3D	12928	1	16:23, 1 jun 2021			Polygoon	128118,38	502586,19
Gebouw3D	12929	1	16:23, 1 jun 2021			Polygoon	128121,96	502588,25
Gebouw3D	12930	1	16:23, 1 jun 2021			Polygoon	128114,79	502569,85
Gebouw3D	12931	1	16:23, 1 jun 2021			Polygoon	128116,49	502583,07
Gebouw3D	12932	1	16:23, 1 jun 2021			Polygoon	128111,87	502585,84
Gebouw3D	12933	1	16:23, 1 jun 2021			Polygoon	128105,56	502575,43
Gebouw3D	12934	1	16:23, 1 jun 2021			Polygoon	128104,60	502548,11
Gebouw3D	12935	1	16:23, 1 jun 2021			Polygoon	128121,01	502590,53
Gebouw3D	12936	1	16:23, 1 jun 2021			Polygoon	128092,60	502618,13
Gebouw3D	12937	1	16:23, 1 jun 2021			Polygoon	128084,23	502604,27
Gebouw3D	12938	1	16:23, 1 jun 2021			Polygoon	128086,82	502590,06
Gebouw3D	12939	1	16:23, 1 jun 2021			Polygoon	128079,55	502563,75
Gebouw3D	12940	1	16:23, 1 jun 2021			Polygoon	128084,17	502560,96
Gebouw3D	13006	1	16:23, 1 jun 2021			Polygoon	128031,97	502579,43
Gebouw3D	13007	1	16:23, 1 jun 2021			Polygoon	128045,79	502575,32
Gebouw3D	13009	1	16:23, 1 jun 2021			Polygoon	128051,32	502579,96
Gebouw3D	13010	1	16:23, 1 jun 2021			Polygoon	128051,32	502579,96
Gebouw3D	13011	1	16:23, 1 jun 2021			Polygoon	128042,08	502585,55
Gebouw3D	13012	1	16:23, 1 jun 2021			Polygoon	128130,24	502584,94
Gebouw3D	13013	1	16:23, 1 jun 2021			Polygoon	128042,08	502585,55
Gebouw3D	13035	1	16:23, 1 jun 2021			Polygoon	128127,61	502580,60
Gebouw3D	13036	1	16:23, 1 jun 2021			Polygoon	128126,22	502609,57
Gebouw3D	13037	1	16:23, 1 jun 2021			Polygoon	128121,88	502602,39
Gebouw3D	13038	1	16:23, 1 jun 2021			Polygoon	128058,92	502581,82
Gebouw3D	13039	1	16:23, 1 jun 2021			Polygoon	128049,32	502597,51
Gebouw3D	13094	1	16:23, 1 jun 2021			Polygoon	127991,87	502513,22
Gebouw3D	13095	1	16:23, 1 jun 2021			Polygoon	127996,75	502523,01
Gebouw3D	13096	1	16:23, 1 jun 2021			Polygoon	128006,68	502504,24
Gebouw3D	13097	1	16:23, 1 jun 2021			Polygoon	128014,89	502512,07
Gebouw3D	13098	1	16:23, 1 jun 2021			Polygoon	128016,67	502511,97
Gebouw3D	13099	1	16:23, 1 jun 2021			Polygoon	128014,29	502550,29
Gebouw3D	13100	1	16:23, 1 jun 2021			Polygoon	128015,51	502513,09
Gebouw3D	13101	1	16:23, 1 jun 2021			Polygoon	128018,66	502518,31

## Invoergegevens van het model Tarwestraat

Model: Ontwikkelingslocatie Tarwestraat  
Purmerend - Purmerend  
Groep: (hoofdgroep)  
Lijst van Gebouwen, voor rekenmethode WegverkeerslawaaI - RMG-2012, wegverkeer

Groep	Hoogte	Rel.H	Maaiveld	Hdef.	Vormpunten	Omtrek	Oppervlak
Gebouw3D	8,10	8,10	0,00	Relatief	4	29,48	50,40
Gebouw3D	9,00	9,00	0,00	Relatief	4	21,08	27,76
Gebouw3D	5,40	5,40	0,00	Relatief	4	17,34	17,66
Gebouw3D	9,00	9,00	0,00	Relatief	4	21,18	28,03
Gebouw3D	8,00	8,00	0,00	Relatief	4	28,95	48,96
Gebouw3D	4,90	4,90	0,00	Relatief	4	28,66	48,20
Gebouw3D	4,90	4,90	0,00	Relatief	4	28,66	48,22
Gebouw3D	7,90	7,90	0,00	Relatief	4	29,44	50,32
Gebouw3D	2,60	2,60	0,00	Relatief	4	14,17	12,54
Gebouw3D	2,80	2,80	0,00	Relatief	4	16,49	16,81
Gebouw3D	2,90	2,90	0,00	Relatief	4	16,49	16,96
Gebouw3D	6,80	6,80	0,00	Relatief	8	27,10	43,17
Gebouw3D	6,70	6,70	0,00	Relatief	6	26,45	42,32
Gebouw3D	8,00	8,00	0,00	Relatief	6	30,08	52,27
Gebouw3D	7,60	7,60	0,00	Relatief	4	27,69	45,57
Gebouw3D	2,70	2,70	0,00	Relatief	4	11,64	7,30
Gebouw3D	2,60	2,60	0,00	Relatief	4	11,61	7,25
Gebouw3D	2,60	2,60	0,00	Relatief	4	11,28	7,31
Gebouw3D	2,60	2,60	0,00	Relatief	4	11,14	7,06
Gebouw3D	2,60	2,60	0,00	Relatief	4	11,67	7,37
Gebouw3D	8,00	8,00	0,00	Relatief	6	29,71	51,12
Gebouw3D	2,60	2,60	0,00	Relatief	4	11,55	7,12
Gebouw3D	8,00	8,00	0,00	Relatief	6	29,30	50,02
Gebouw3D	6,60	6,60	0,00	Relatief	4	28,00	46,86
Gebouw3D	2,70	2,70	0,00	Relatief	4	11,21	7,18
Gebouw3D	2,70	2,70	0,00	Relatief	4	11,22	7,20
Gebouw3D	2,70	2,70	0,00	Relatief	4	11,23	7,23
Gebouw3D	2,70	2,70	0,00	Relatief	4	11,24	7,23
Gebouw3D	2,70	2,70	0,00	Relatief	4	11,19	7,15
Gebouw3D	7,60	7,60	0,00	Relatief	6	27,80	45,86
Gebouw3D	2,70	2,70	0,00	Relatief	4	11,21	7,18
Gebouw3D	2,70	2,70	0,00	Relatief	4	11,22	7,20
Gebouw3D	7,90	7,90	0,00	Relatief	4	35,29	66,22
Gebouw3D	7,90	7,90	0,00	Relatief	4	35,22	65,94
Gebouw3D	8,00	8,00	0,00	Relatief	4	35,16	65,72
Gebouw3D	7,90	7,90	0,00	Relatief	4	35,12	65,64
Gebouw3D	7,40	7,40	0,00	Relatief	4	27,75	45,75
Gebouw3D	2,70	2,70	0,00	Relatief	4	11,20	7,17
Gebouw3D	7,90	7,90	0,00	Relatief	4	29,53	50,55
Gebouw3D	7,90	7,90	0,00	Relatief	4	29,76	51,19
Gebouw3D	7,40	7,40	0,00	Relatief	4	29,91	51,59
Gebouw3D	7,60	7,60	0,00	Relatief	4	27,72	45,68
Gebouw3D	7,60	7,60	0,00	Relatief	4	27,72	45,68
Gebouw3D	7,60	7,60	0,00	Relatief	4	28,03	46,97
Gebouw3D	2,70	2,70	0,00	Relatief	4	11,76	7,56
Gebouw3D	2,70	2,70	0,00	Relatief	4	11,58	7,18
Gebouw3D	2,60	2,60	0,00	Relatief	4	11,60	7,23
Gebouw3D	2,60	2,60	0,00	Relatief	4	11,64	7,31
Gebouw3D	2,70	2,70	0,00	Relatief	4	11,20	7,17
Gebouw3D	2,60	2,60	0,00	Relatief	4	11,62	7,26
Gebouw3D	2,70	2,70	0,00	Relatief	4	11,21	7,19
Gebouw3D	7,50	7,50	0,00	Relatief	4	27,57	45,27
Gebouw3D	7,50	7,50	0,00	Relatief	4	27,54	45,18
Gebouw3D	7,50	7,50	0,00	Relatief	4	27,99	46,85
Gebouw3D	7,60	7,60	0,00	Relatief	4	27,72	45,68
Gebouw3D	8,00	8,00	0,00	Relatief	6	29,62	50,88
Gebouw3D	7,90	7,90	0,00	Relatief	4	35,06	65,50
Gebouw3D	2,70	2,70	0,00	Relatief	6	18,24	17,59
Gebouw3D	2,70	2,70	0,00	Relatief	6	18,09	17,53
Gebouw3D	8,00	8,00	0,00	Relatief	6	34,60	64,73
Gebouw3D	8,00	8,00	0,00	Relatief	6	29,63	51,13
Gebouw3D	2,70	2,70	0,00	Relatief	4	15,64	15,21
Gebouw3D	2,70	2,70	0,00	Relatief	4	11,12	7,02



## Invoergegevens van het model Tarwestraat

Model: Ontwikkelingslocatie Tarwestraat  
Purmerend - Purmerend  
Groep: (hoofdgroep)  
Lijst van Gebouwen, voor rekenmethode Wegverkeerslawaaï - RMG-2012, wegverkeer

Groep	Min.lengte	Max.lengte	Functie	Gebouwtype	BAG-id	Gemeente	Jaar	AHN-jaar	Trust	Cp
Gebouw3D	5,38	9,35					0	0	0	0 dB
Gebouw3D	5,14	5,40					0	0	0	0 dB
Gebouw3D	3,25	5,40					0	0	0	0 dB
Gebouw3D	5,15	5,41					0	0	0	0 dB
Gebouw3D	5,38	9,09					0	0	0	0 dB
Gebouw3D	5,39	8,93					0	0	0	0 dB
Gebouw3D	5,40	8,93					0	0	0	0 dB
Gebouw3D	5,40	9,32					0	0	0	0 dB
Gebouw3D	3,42	3,66					0	0	0	0 dB
Gebouw3D	3,68	4,56					0	0	0	0 dB
Gebouw3D	3,92	4,32					0	0	0	0 dB
Gebouw3D	0,11	7,19					0	0	0	0 dB
Gebouw3D	0,38	7,05					0	0	0	0 dB
Gebouw3D	0,10	9,57					0	0	0	0 dB
Gebouw3D	5,38	8,46					0	0	0	0 dB
Gebouw3D	1,82	3,99					0	0	0	0 dB
Gebouw3D	1,81	3,99					0	0	0	0 dB
Gebouw3D	2,02	3,62					0	0	0	0 dB
Gebouw3D	1,95	3,62					0	0	0	0 dB
Gebouw3D	1,84	3,99					0	0	0	0 dB
Gebouw3D	0,10	9,35					0	0	0	0 dB
Gebouw3D	1,78	3,99					0	0	0	0 dB
Gebouw3D	0,10	9,15					0	0	0	0 dB
Gebouw3D	5,53	8,47					0	0	0	0 dB
Gebouw3D	1,97	3,62					0	0	0	0 dB
Gebouw3D	1,97	3,62					0	0	0	0 dB
Gebouw3D	1,99	3,62					0	0	0	0 dB
Gebouw3D	2,00	3,62					0	0	0	0 dB
Gebouw3D	1,97	3,62					0	0	0	0 dB
Gebouw3D	0,10	8,37					0	0	0	0 dB
Gebouw3D	1,98	3,62					0	0	0	0 dB
Gebouw3D	1,98	3,62					0	0	0	0 dB
Gebouw3D	5,41	12,25					0	0	0	0 dB
Gebouw3D	5,39	12,22					0	0	0	0 dB
Gebouw3D	5,39	12,20					0	0	0	0 dB
Gebouw3D	5,39	12,17					0	0	0	0 dB
Gebouw3D	5,40	8,47					0	0	0	0 dB
Gebouw3D	1,98	3,62					0	0	0	0 dB
Gebouw3D	5,39	9,39					0	0	0	0 dB
Gebouw3D	5,39	9,50					0	0	0	0 dB
Gebouw3D	5,40	9,57					0	0	0	0 dB
Gebouw3D	5,40	8,46					0	0	0	0 dB
Gebouw3D	5,40	8,46					0	0	0	0 dB
Gebouw3D	5,55	8,47					0	0	0	0 dB
Gebouw3D	1,90	3,98					0	0	0	0 dB
Gebouw3D	1,79	3,99					0	0	0	0 dB
Gebouw3D	1,81	3,99					0	0	0	0 dB
Gebouw3D	1,83	3,99					0	0	0	0 dB
Gebouw3D	1,98	3,62					0	0	0	0 dB
Gebouw3D	1,82	3,99					0	0	0	0 dB
Gebouw3D	1,99	3,62					0	0	0	0 dB
Gebouw3D	5,39	8,40					0	0	0	0 dB
Gebouw3D	5,39	8,38					0	0	0	0 dB
Gebouw3D	5,54	8,46					0	0	0	0 dB
Gebouw3D	5,40	8,46					0	0	0	0 dB
Gebouw3D	0,10	9,38					0	0	0	0 dB
Gebouw3D	5,39	12,13					0	0	0	0 dB
Gebouw3D	0,64	5,52					0	0	0	0 dB
Gebouw3D	0,61	5,43					0	0	0	0 dB
Gebouw3D	0,10	11,82					0	0	0	0 dB
Gebouw3D	0,09	9,33					0	0	0	0 dB
Gebouw3D	3,62	4,21					0	0	0	0 dB
Gebouw3D	1,91	3,62					0	0	0	0 dB



## Invoergegevens van het model Tarwestraat

Model: Ontwikkelingslocatie Tarwestraat  
Purmerend - Purmerend  
Groep: (hoofdgroep)  
Lijst van Gebouwen, voor rekenmethode Wegverkeerslawaaï - RMG-2012, wegverkeer

Groep	ItemID	Grp.ID	Datum	Naam	Omschr.	Vorm	X-1	Y-1
Gebouw3D	13102	1	16:23, 1 jun 2021			Polygoon	128020,51	502521,38
Gebouw3D	13103	1	16:23, 1 jun 2021			Polygoon	128024,47	502493,44
Gebouw3D	13104	1	16:23, 1 jun 2021			Polygoon	128023,26	502525,92
Gebouw3D	13105	1	16:23, 1 jun 2021			Polygoon	128030,83	502561,18
Gebouw3D	13106	1	16:23, 1 jun 2021			Polygoon	128024,37	502514,23
Gebouw3D	13107	1	16:23, 1 jun 2021			Polygoon	128029,26	502501,44
Gebouw3D	13108	1	16:23, 1 jun 2021			Polygoon	128028,83	502535,14
Gebouw3D	13109	1	16:23, 1 jun 2021			Polygoon	128028,88	502521,65
Gebouw3D	13110	1	16:23, 1 jun 2021			Polygoon	128028,71	502517,52
Gebouw3D	13111	1	16:23, 1 jun 2021			Polygoon	128031,53	502536,67
Gebouw3D	13112	1	16:23, 1 jun 2021			Polygoon	128033,71	502487,85
Gebouw3D	13113	1	16:23, 1 jun 2021			Polygoon	128033,61	502508,64
Gebouw3D	13114	1	16:23, 1 jun 2021			Polygoon	128034,58	502556,80
Gebouw3D	13115	1	16:23, 1 jun 2021			Polygoon	128036,46	502559,90
Gebouw3D	13116	1	16:23, 1 jun 2021			Polygoon	128038,11	502516,08
Gebouw3D	13117	1	16:23, 1 jun 2021			Polygoon	128037,97	502511,94
Gebouw3D	13118	1	16:23, 1 jun 2021			Polygoon	128042,06	502569,16
Gebouw3D	13119	1	16:23, 1 jun 2021			Polygoon	128042,84	502503,06
Gebouw3D	13120	1	16:23, 1 jun 2021			Polygoon	128044,05	502546,73
Gebouw3D	13121	1	16:23, 1 jun 2021			Polygoon	128044,56	502502,02
Gebouw3D	13122	1	16:23, 1 jun 2021			Polygoon	128045,47	502507,40
Gebouw3D	13123	1	16:23, 1 jun 2021			Polygoon	128048,67	502543,93
Gebouw3D	13124	1	16:23, 1 jun 2021			Polygoon	128048,19	502560,56
Gebouw3D	13125	1	16:23, 1 jun 2021			Polygoon	128047,19	502506,36
Gebouw3D	13126	1	16:23, 1 jun 2021			Polygoon	128050,39	502515,50
Gebouw3D	13127	1	16:23, 1 jun 2021			Polygoon	128036,25	502533,82
Gebouw3D	13128	1	16:23, 1 jun 2021			Polygoon	128018,74	502541,24
Gebouw3D	13129	1	16:23, 1 jun 2021			Polygoon	128005,16	502536,85
Gebouw3D	13130	1	16:23, 1 jun 2021			Polygoon	127999,55	502527,62
Gebouw3D	13131	1	16:23, 1 jun 2021			Polygoon	128004,77	502518,16
Gebouw3D	13132	1	16:23, 1 jun 2021			Polygoon	128019,85	502496,23
Gebouw3D	13133	1	16:23, 1 jun 2021			Polygoon	128026,38	502570,19
Gebouw3D	13134	1	16:23, 1 jun 2021			Polygoon	128023,58	502565,57
Gebouw3D	13135	1	16:23, 1 jun 2021			Polygoon	128052,07	502497,48
Gebouw3D	13136	1	16:23, 1 jun 2021			Polygoon	128209,98	502501,75
Gebouw3D	13137	1	16:23, 1 jun 2021			Polygoon	128215,99	502486,16
Gebouw3D	13138	1	16:23, 1 jun 2021			Polygoon	128211,73	502452,64
Gebouw3D	13139	1	16:23, 1 jun 2021			Polygoon	128217,53	502526,72
Gebouw3D	13140	1	16:23, 1 jun 2021			Polygoon	128217,90	502480,49
Gebouw3D	13141	1	16:23, 1 jun 2021			Polygoon	128218,87	502482,10
Gebouw3D	13142	1	16:23, 1 jun 2021			Polygoon	128221,36	502495,04
Gebouw3D	13143	1	16:23, 1 jun 2021			Polygoon	128226,76	502528,29
Gebouw3D	13144	1	16:23, 1 jun 2021			Polygoon	128222,76	502497,33
Gebouw3D	13145	1	16:23, 1 jun 2021			Polygoon	128220,92	502513,54
Gebouw3D	13146	1	16:23, 1 jun 2021			Polygoon	128222,50	502516,16
Gebouw3D	13147	1	16:23, 1 jun 2021			Polygoon	128223,52	502489,77
Gebouw3D	13148	1	16:23, 1 jun 2021			Polygoon	128225,41	502492,93
Gebouw3D	13149	1	16:23, 1 jun 2021			Polygoon	128227,83	502523,82
Gebouw3D	13150	1	16:23, 1 jun 2021			Polygoon	128223,79	502472,50
Gebouw3D	13151	1	16:23, 1 jun 2021			Polygoon	128230,05	502500,58
Gebouw3D	13152	1	16:23, 1 jun 2021			Polygoon	128232,85	502513,90
Gebouw3D	13153	1	16:23, 1 jun 2021			Polygoon	128235,64	502509,82
Gebouw3D	13154	1	16:23, 1 jun 2021			Polygoon	128235,64	502509,82
Gebouw3D	13155	1	16:23, 1 jun 2021			Polygoon	128247,52	502527,23
Gebouw3D	13156	1	16:23, 1 jun 2021			Polygoon	128247,70	502527,28
Gebouw3D	13157	1	16:23, 1 jun 2021			Polygoon	128252,14	502510,26
Gebouw3D	13158	1	16:23, 1 jun 2021			Polygoon	128230,64	502441,18
Gebouw3D	13159	1	16:23, 1 jun 2021			Polygoon	128226,72	502477,35
Gebouw3D	13160	1	16:23, 1 jun 2021			Polygoon	128219,10	502448,17
Gebouw3D	13161	1	16:23, 1 jun 2021			Polygoon	128235,22	502432,11
Gebouw3D	13162	1	16:23, 1 jun 2021			Polygoon	128238,00	502436,74
Gebouw3D	13163	1	16:23, 1 jun 2021			Polygoon	128250,83	502500,64
Gebouw3D	13164	1	16:23, 1 jun 2021			Polygoon	128239,66	502482,15

## Invoergegevens van het model Tarwestraat

Model: Ontwikkelingslocatie Tarwestraat  
Purmerend - Purmerend  
Groep: (hoofdgroep)  
Lijst van Gebouwen, voor rekenmethode WegverkeerslawaaI - RMG-2012, wegverkeer

Groep	Hoogte	Rel.H	Maaiveld	Hdef.	Vormpunten	Omtrek	Oppervlak
Gebouw3D	2,70	2,70	0,00	Relatief	6	17,89	16,78
Gebouw3D	7,90	7,90	0,00	Relatief	4	29,44	50,32
Gebouw3D	2,70	2,70	0,00	Relatief	4	11,21	7,18
Gebouw3D	7,70	7,70	0,00	Relatief	4	28,01	46,88
Gebouw3D	2,70	2,70	0,00	Relatief	4	11,21	7,18
Gebouw3D	7,90	7,90	0,00	Relatief	4	29,44	50,32
Gebouw3D	2,70	2,70	0,00	Relatief	4	11,29	7,31
Gebouw3D	2,70	2,70	0,00	Relatief	4	11,24	7,24
Gebouw3D	2,70	2,70	0,00	Relatief	4	11,22	7,21
Gebouw3D	6,70	6,70	0,00	Relatief	4	27,68	45,85
Gebouw3D	7,90	7,90	0,00	Relatief	4	35,44	66,51
Gebouw3D	2,60	2,60	0,00	Relatief	6	18,04	17,13
Gebouw3D	2,60	2,60	0,00	Relatief	4	11,58	7,21
Gebouw3D	2,50	2,50	0,00	Relatief	4	11,60	7,24
Gebouw3D	2,70	2,70	0,00	Relatief	4	11,21	7,19
Gebouw3D	2,70	2,70	0,00	Relatief	4	11,27	7,29
Gebouw3D	2,60	2,60	0,00	Relatief	4	11,64	7,32
Gebouw3D	2,60	2,60	0,00	Relatief	4	18,01	19,49
Gebouw3D	7,40	7,40	0,00	Relatief	4	28,04	46,96
Gebouw3D	2,70	2,70	0,00	Relatief	4	11,27	7,29
Gebouw3D	2,60	2,60	0,00	Relatief	4	11,17	7,11
Gebouw3D	7,40	7,40	0,00	Relatief	4	27,76	45,79
Gebouw3D	2,60	2,60	0,00	Relatief	4	11,78	7,58
Gebouw3D	2,70	2,70	0,00	Relatief	4	11,27	7,29
Gebouw3D	6,60	6,60	0,00	Relatief	4	27,57	45,24
Gebouw3D	6,50	6,50	0,00	Relatief	4	27,51	45,10
Gebouw3D	7,50	7,50	0,00	Relatief	4	29,46	50,36
Gebouw3D	7,90	7,90	0,00	Relatief	4	29,48	50,43
Gebouw3D	7,90	7,90	0,00	Relatief	4	29,53	50,56
Gebouw3D	7,50	7,50	0,00	Relatief	4	29,55	50,62
Gebouw3D	7,90	7,90	0,00	Relatief	6	34,46	55,60
Gebouw3D	7,60	7,60	0,00	Relatief	4	27,74	45,75
Gebouw3D	7,50	7,50	0,00	Relatief	4	27,74	45,74
Gebouw3D	2,60	2,60	0,00	Relatief	4	11,17	7,11
Gebouw3D	5,80	5,80	0,00	Relatief	8	32,37	61,06
Gebouw3D	3,00	3,00	0,00	Relatief	4	12,54	9,28
Gebouw3D	6,30	6,30	0,00	Relatief	4	28,54	48,70
Gebouw3D	6,80	6,80	0,00	Relatief	8	25,94	40,88
Gebouw3D	2,60	2,60	0,00	Relatief	4	9,33	5,24
Gebouw3D	2,60	2,60	0,00	Relatief	4	9,15	4,99
Gebouw3D	2,90	2,90	0,00	Relatief	4	12,57	9,38
Gebouw3D	6,80	6,80	0,00	Relatief	8	25,95	40,68
Gebouw3D	3,00	3,00	0,00	Relatief	4	13,05	10,32
Gebouw3D	3,00	3,00	0,00	Relatief	4	12,64	9,98
Gebouw3D	3,00	3,00	0,00	Relatief	4	12,86	10,31
Gebouw3D	2,50	2,50	0,00	Relatief	4	9,23	5,10
Gebouw3D	2,60	2,60	0,00	Relatief	4	9,25	5,13
Gebouw3D	3,00	3,00	0,00	Relatief	6	18,71	10,87
Gebouw3D	6,30	6,30	0,00	Relatief	4	28,52	48,70
Gebouw3D	2,60	2,60	0,00	Relatief	4	9,21	5,07
Gebouw3D	2,90	2,90	0,00	Relatief	4	12,87	9,96
Gebouw3D	2,50	2,50	0,00	Relatief	4	9,25	5,13
Gebouw3D	2,50	2,50	0,00	Relatief	4	9,23	5,10
Gebouw3D	3,10	3,10	0,00	Relatief	4	18,90	19,80
Gebouw3D	6,90	6,90	0,00	Relatief	8	26,22	42,36
Gebouw3D	3,00	3,00	0,00	Relatief	4	12,85	9,92
Gebouw3D	4,80	4,80	0,00	Relatief	4	28,50	48,59
Gebouw3D	4,60	4,60	0,00	Relatief	4	27,99	46,42
Gebouw3D	4,70	4,70	0,00	Relatief	4	28,05	46,56
Gebouw3D	4,70	4,70	0,00	Relatief	4	28,03	46,52
Gebouw3D	4,80	4,80	0,00	Relatief	4	28,02	46,48
Gebouw3D	4,70	4,70	0,00	Relatief	4	27,98	46,39
Gebouw3D	4,70	4,70	0,00	Relatief	4	27,99	46,41

## Invoergegevens van het model Tarwestraat

Model: Ontwikkelingslocatie Tarwestraat  
Purmerend - Purmerend  
Groep: (hoofdgroep)  
Lijst van Gebouwen, voor rekenmethode Wegverkeerslawaaï - RMG-2012, wegverkeer

Groep	Min.lengte	Max.lengte	Functie	Gebouwtype	BAG-id	Gemeente	Jaar	AHN-jaar	Trust	Cp
Gebouw3D	0,76	5,31					0	0	0	0 dB
Gebouw3D	5,40	9,32					0	0	0	0 dB
Gebouw3D	1,98	3,63					0	0	0	0 dB
Gebouw3D	5,52	8,47					0	0	0	0 dB
Gebouw3D	1,98	3,62					0	0	0	0 dB
Gebouw3D	5,40	9,32					0	0	0	0 dB
Gebouw3D	2,01	3,63					0	0	0	0 dB
Gebouw3D	2,00	3,62					0	0	0	0 dB
Gebouw3D	1,99	3,62					0	0	0	0 dB
Gebouw3D	5,48	8,35					0	0	0	0 dB
Gebouw3D	5,39	12,32					0	0	0	0 dB
Gebouw3D	0,70	5,40					0	0	0	0 dB
Gebouw3D	1,81	3,98					0	0	0	0 dB
Gebouw3D	1,81	3,98					0	0	0	0 dB
Gebouw3D	1,98	3,62					0	0	0	0 dB
Gebouw3D	2,01	3,62					0	0	0	0 dB
Gebouw3D	1,83	3,98					0	0	0	0 dB
Gebouw3D	3,62	5,38					0	0	0	0 dB
Gebouw3D	5,53	8,48					0	0	0	0 dB
Gebouw3D	2,01	3,62					0	0	0	0 dB
Gebouw3D	1,96	3,62					0	0	0	0 dB
Gebouw3D	5,40	8,48					0	0	0	0 dB
Gebouw3D	1,90	3,99					0	0	0	0 dB
Gebouw3D	2,01	3,62					0	0	0	0 dB
Gebouw3D	5,38	8,40					0	0	0	0 dB
Gebouw3D	5,40	8,36					0	0	0	0 dB
Gebouw3D	5,39	9,34					0	0	0	0 dB
Gebouw3D	5,40	9,35					0	0	0	0 dB
Gebouw3D	5,40	9,37					0	0	0	0 dB
Gebouw3D	5,40	9,38					0	0	0	0 dB
Gebouw3D	2,09	11,82					0	0	0	0 dB
Gebouw3D	5,40	8,47					0	0	0	0 dB
Gebouw3D	5,40	8,47					0	0	0	0 dB
Gebouw3D	1,96	3,62					0	0	0	0 dB
Gebouw3D	0,13	9,77					0	0	0	0 dB
Gebouw3D	2,40	3,90					0	0	0	0 dB
Gebouw3D	5,64	8,62					0	0	0	0 dB
Gebouw3D	0,04	6,70					0	0	0	0 dB
Gebouw3D	1,88	2,78					0	0	0	0 dB
Gebouw3D	1,79	2,78					0	0	0	0 dB
Gebouw3D	2,44	3,84					0	0	0	0 dB
Gebouw3D	0,10	6,53					0	0	0	0 dB
Gebouw3D	2,68	3,84					0	0	0	0 dB
Gebouw3D	3,05	3,28					0	0	0	0 dB
Gebouw3D	3,03	3,31					0	0	0	0 dB
Gebouw3D	1,83	2,78					0	0	0	0 dB
Gebouw3D	1,84	2,78					0	0	0	0 dB
Gebouw3D	0,10	6,06					0	0	0	0 dB
Gebouw3D	5,66	8,60					0	0	0	0 dB
Gebouw3D	1,82	2,78					0	0	0	0 dB
Gebouw3D	2,59	3,84					0	0	0	0 dB
Gebouw3D	1,84	2,78					0	0	0	0 dB
Gebouw3D	1,83	2,78					0	0	0	0 dB
Gebouw3D	2,92	6,31					0	0	0	0 dB
Gebouw3D	0,11	6,54					0	0	0	0 dB
Gebouw3D	2,58	3,85					0	0	0	0 dB
Gebouw3D	5,64	8,61					0	0	0	0 dB
Gebouw3D	5,40	8,60					0	0	0	0 dB
Gebouw3D	5,40	8,63					0	0	0	0 dB
Gebouw3D	5,40	8,62					0	0	0	0 dB
Gebouw3D	5,40	8,61					0	0	0	0 dB
Gebouw3D	5,40	8,59					0	0	0	0 dB
Gebouw3D	5,40	8,60					0	0	0	0 dB



## Invoergegevens van het model Tarwestraat

Model: Ontwikkelingslocatie Tarwestraat  
Purmerend - Purmerend  
Groep: (hoofdgroep)  
Lijst van Gebouwen, voor rekenmethode Wegverkeerslawaaï - RMG-2012, wegverkeer

Groep	ItemID	Grp.ID	Datum	Naam	Omschr.	Vorm	X-1	Y-1
Gebouw3D	13215	1	16:23, 1 jun 2021			Polygoon	128293,16	502494,50
Gebouw3D	13216	1	16:23, 1 jun 2021			Polygoon	128296,47	502487,92
Gebouw3D	13217	1	16:23, 1 jun 2021			Polygoon	128296,71	502494,08
Gebouw3D	13218	1	16:23, 1 jun 2021			Polygoon	128298,32	502502,92
Gebouw3D	13219	1	16:23, 1 jun 2021			Polygoon	128303,69	502499,67
Gebouw3D	13220	1	16:23, 1 jun 2021			Polygoon	128310,88	502492,92
Gebouw3D	13221	1	16:23, 1 jun 2021			Polygoon	128311,13	502459,87
Gebouw3D	13222	1	16:23, 1 jun 2021			Polygoon	128315,98	502456,94
Gebouw3D	13223	1	16:23, 1 jun 2021			Polygoon	128318,45	502464,65
Gebouw3D	13224	1	16:23, 1 jun 2021			Polygoon	128321,77	502462,65
Gebouw3D	13225	1	16:23, 1 jun 2021			Polygoon	128327,47	502475,27
Gebouw3D	13226	1	16:23, 1 jun 2021			Polygoon	128325,29	502466,02
Gebouw3D	13227	1	16:23, 1 jun 2021			Polygoon	128331,72	502476,54
Gebouw3D	13228	1	16:23, 1 jun 2021			Polygoon	128329,30	502458,10
Gebouw3D	13229	1	16:23, 1 jun 2021			Polygoon	128329,30	502458,10
Gebouw3D	13230	1	16:23, 1 jun 2021			Polygoon	128331,63	502476,60
Gebouw3D	13231	1	16:23, 1 jun 2021			Polygoon	128334,78	502469,46
Gebouw3D	13232	1	16:23, 1 jun 2021			Polygoon	128338,07	502462,78
Gebouw3D	13233	1	16:23, 1 jun 2021			Polygoon	128341,86	502468,99
Gebouw3D	13234	1	16:23, 1 jun 2021			Polygoon	128340,28	502461,45
Gebouw3D	13235	1	16:23, 1 jun 2021			Polygoon	128344,12	502429,89
Gebouw3D	13236	1	16:23, 1 jun 2021			Polygoon	128349,46	502445,89
Gebouw3D	13242	1	16:23, 1 jun 2021			Polygoon	128334,65	502435,62
Gebouw3D	13243	1	16:23, 1 jun 2021			Polygoon	128339,27	502432,82
Gebouw3D	13244	1	16:23, 1 jun 2021			Polygoon	128348,28	502461,23
Gebouw3D	13246	1	16:23, 1 jun 2021			Polygoon	128345,50	502462,91
Gebouw3D	13247	1	16:23, 1 jun 2021			Polygoon	128344,81	502454,23
Gebouw3D	13248	1	16:23, 1 jun 2021			Polygoon	128286,57	502472,70
Gebouw3D	13356	1	16:23, 1 jun 2021			Polygoon	128226,70	502543,15
Gebouw3D	13357	1	16:23, 1 jun 2021			Polygoon	128139,60	502540,04
Gebouw3D	13358	1	16:23, 1 jun 2021			Polygoon	128164,09	502540,04
Gebouw3D	13359	1	16:23, 1 jun 2021			Polygoon	128140,79	502554,14
Gebouw3D	13360	1	16:23, 1 jun 2021			Polygoon	128172,97	502554,38
Gebouw3D	13361	1	16:23, 1 jun 2021			Polygoon	128175,01	502557,74
Gebouw3D	13362	1	16:23, 1 jun 2021			Polygoon	128133,37	502558,61
Gebouw3D	13363	1	16:23, 1 jun 2021			Polygoon	128180,64	502559,52
Gebouw3D	13364	1	16:23, 1 jun 2021			Polygoon	128154,21	502566,23
Gebouw3D	13365	1	16:23, 1 jun 2021			Polygoon	128180,36	502566,79
Gebouw3D	13366	1	16:23, 1 jun 2021			Polygoon	128187,78	502569,41
Gebouw3D	13367	1	16:23, 1 jun 2021			Polygoon	128154,91	502570,02
Gebouw3D	13368	1	16:23, 1 jun 2021			Polygoon	128138,55	502573,98
Gebouw3D	13369	1	16:23, 1 jun 2021			Polygoon	128166,29	502575,44
Gebouw3D	13370	1	16:23, 1 jun 2021			Polygoon	128156,92	502591,95
Gebouw3D	13371	1	16:23, 1 jun 2021			Polygoon	128131,94	502583,91
Gebouw3D	13372	1	16:23, 1 jun 2021			Polygoon	128149,58	502585,54
Gebouw3D	13373	1	16:23, 1 jun 2021			Polygoon	128143,99	502586,80
Gebouw3D	13390	1	16:23, 1 jun 2021			Polygoon	128188,47	502541,03
Gebouw3D	13391	1	16:23, 1 jun 2021			Polygoon	128196,86	502554,89
Gebouw3D	13392	1	16:23, 1 jun 2021			Polygoon	128199,65	502559,51
Gebouw3D	13393	1	16:23, 1 jun 2021			Polygoon	128175,71	502580,59
Gebouw3D	13396	1	16:23, 1 jun 2021			Polygoon	128130,40	502574,74
Gebouw3D	13397	1	16:23, 1 jun 2021			Polygoon	128124,04	502564,25
Gebouw3D	13398	1	16:23, 1 jun 2021			Polygoon	128126,24	502535,21
Gebouw3D	13399	1	16:23, 1 jun 2021			Polygoon	128170,88	502572,62
Gebouw3D	13400	1	16:23, 1 jun 2021			Polygoon	128145,40	502551,35
Gebouw3D	13401	1	16:23, 1 jun 2021			Polygoon	128154,65	502556,20
Gebouw3D	13402	1	16:23, 1 jun 2021			Polygoon	128159,24	502542,97
Gebouw3D	13403	1	16:23, 1 jun 2021			Polygoon	128140,08	502601,19
Gebouw3D	13404	1	16:23, 1 jun 2021			Polygoon	128142,02	502532,08
Gebouw3D	13405	1	16:23, 1 jun 2021			Polygoon	128167,07	502555,90
Gebouw3D	13406	1	16:23, 1 jun 2021			Polygoon	128150,46	502570,94
Gebouw3D	13762	1	16:23, 1 jun 2021			Polygoon	128056,59	502504,91
Gebouw3D	13763	1	16:23, 1 jun 2021			Polygoon	128057,68	502548,39

## Invoergegevens van het model Tarwestraat

Model: Ontwikkelingslocatie Tarwestraat  
Purmerend - Purmerend  
Groep: (hoofdgroep)  
Lijst van Gebouwen, voor rekenmethode WegverkeerslawaaI - RMG-2012, wegverkeer

Groep	Hoogte	Rel.H	Maaiveld	Hdef.	Vormpunten	Omtrek	Oppervlak
Gebouw3D	3,00	3,00	0,00	Relatief	6	32,29	52,40
Gebouw3D	2,90	2,90	0,00	Relatief	4	12,89	10,00
Gebouw3D	3,00	3,00	0,00	Relatief	4	10,15	5,83
Gebouw3D	6,80	6,80	0,00	Relatief	6	28,83	46,29
Gebouw3D	6,80	6,80	0,00	Relatief	10	26,99	43,51
Gebouw3D	3,00	3,00	0,00	Relatief	6	26,66	31,49
Gebouw3D	6,30	6,30	0,00	Relatief	4	28,52	48,70
Gebouw3D	4,80	4,80	0,00	Relatief	4	27,99	46,41
Gebouw3D	2,50	2,50	0,00	Relatief	4	9,71	5,59
Gebouw3D	2,50	2,50	0,00	Relatief	4	9,96	5,96
Gebouw3D	3,10	3,10	0,00	Relatief	6	26,31	30,56
Gebouw3D	2,90	2,90	0,00	Relatief	4	12,89	10,00
Gebouw3D	6,90	6,90	0,00	Relatief	10	27,13	43,59
Gebouw3D	2,50	2,50	0,00	Relatief	4	9,77	5,68
Gebouw3D	2,50	2,50	0,00	Relatief	4	9,90	5,88
Gebouw3D	6,60	6,60	0,00	Relatief	8	26,87	42,71
Gebouw3D	3,00	3,00	0,00	Relatief	4	11,99	8,90
Gebouw3D	2,90	2,90	0,00	Relatief	4	12,81	9,86
Gebouw3D	6,80	6,80	0,00	Relatief	6	32,15	51,66
Gebouw3D	3,00	3,00	0,00	Relatief	4	12,84	9,91
Gebouw3D	4,90	4,90	0,00	Relatief	4	28,55	48,80
Gebouw3D	2,50	2,50	0,00	Relatief	4	9,89	5,86
Gebouw3D	4,80	4,80	0,00	Relatief	4	27,99	46,42
Gebouw3D	4,80	4,80	0,00	Relatief	4	28,00	46,43
Gebouw3D	3,00	3,00	0,00	Relatief	4	11,77	8,57
Gebouw3D	3,00	3,00	0,00	Relatief	4	12,30	9,39
Gebouw3D	3,00	3,00	0,00	Relatief	4	12,88	9,98
Gebouw3D	6,30	6,30	0,00	Relatief	4	27,99	46,40
Gebouw3D	6,80	6,80	0,00	Relatief	10	26,52	42,45
Gebouw3D	5,90	5,90	0,00	Relatief	4	29,19	50,56
Gebouw3D	5,80	5,80	0,00	Relatief	4	29,22	50,70
Gebouw3D	5,80	5,80	0,00	Relatief	4	29,16	50,43
Gebouw3D	3,60	3,60	0,00	Relatief	4	16,52	15,09
Gebouw3D	3,30	3,30	0,00	Relatief	4	14,77	13,30
Gebouw3D	7,90	7,90	0,00	Relatief	6	35,67	67,29
Gebouw3D	2,40	2,40	0,00	Relatief	4	11,26	7,91
Gebouw3D	2,20	2,20	0,00	Relatief	4	14,75	11,45
Gebouw3D	7,30	7,30	0,00	Relatief	4	30,15	53,40
Gebouw3D	2,50	2,50	0,00	Relatief	4	13,18	10,86
Gebouw3D	2,40	2,40	0,00	Relatief	4	11,75	7,79
Gebouw3D	2,70	2,70	0,00	Relatief	4	11,22	7,20
Gebouw3D	7,30	7,30	0,00	Relatief	4	29,29	49,88
Gebouw3D	8,20	8,20	0,00	Relatief	6	35,00	59,51
Gebouw3D	2,70	2,70	0,00	Relatief	4	11,22	7,20
Gebouw3D	5,70	5,70	0,00	Relatief	6	27,99	46,42
Gebouw3D	6,90	6,90	0,00	Relatief	4	31,36	55,49
Gebouw3D	5,80	5,80	0,00	Relatief	4	29,47	50,40
Gebouw3D	7,90	7,90	0,00	Relatief	4	29,45	50,35
Gebouw3D	7,40	7,40	0,00	Relatief	4	29,45	50,33
Gebouw3D	7,30	7,30	0,00	Relatief	4	29,48	50,42
Gebouw3D	8,30	8,30	0,00	Relatief	4	35,35	66,25
Gebouw3D	7,90	7,90	0,00	Relatief	4	35,31	66,16
Gebouw3D	5,80	5,80	0,00	Relatief	4	28,66	48,20
Gebouw3D	7,30	7,30	0,00	Relatief	4	29,40	50,21
Gebouw3D	5,80	5,80	0,00	Relatief	6	34,40	54,77
Gebouw3D	5,80	5,80	0,00	Relatief	4	28,65	48,14
Gebouw3D	5,80	5,80	0,00	Relatief	4	28,66	48,21
Gebouw3D	6,90	6,90	0,00	Relatief	4	31,33	55,45
Gebouw3D	2,50	2,50	0,00	Relatief	4	12,43	9,48
Gebouw3D	3,10	3,10	0,00	Relatief	4	18,66	21,65
Gebouw3D	3,20	3,20	0,00	Relatief	4	15,21	14,43
Gebouw3D	2,70	2,70	0,00	Relatief	4	11,17	7,11
Gebouw3D	7,30	7,30	0,00	Relatief	4	27,75	45,77



## Invoergegevens van het model Tarwestraat

Model: Ontwikkelingslocatie Tarwestraat  
Purmerend - Purmerend  
Groep: (hoofdgroep)  
Lijst van Gebouwen, voor rekenmethode Wegverkeerslawaaï - RMG-2012, wegverkeer

Groep	Min.lengte	Max.lengte	Functie	Gebouwtype	BAG-id	Gemeente	Jaar	AHN-jaar	Trust	Cp
Gebouw3D	2,98	9,88					0	0	0	0 dB
Gebouw3D	2,60	3,84					0	0	0	0 dB
Gebouw3D	1,47	3,30					0	0	0	0 dB
Gebouw3D	1,82	7,75					0	0	0	0 dB
Gebouw3D	0,08	6,53					0	0	0	0 dB
Gebouw3D	2,94	6,75					0	0	0	0 dB
Gebouw3D	5,66	8,59					0	0	0	0 dB
Gebouw3D	5,40	8,60					0	0	0	0 dB
Gebouw3D	1,88	2,98					0	0	0	0 dB
Gebouw3D	2,00	2,98					0	0	0	0 dB
Gebouw3D	2,77	6,67					0	0	0	0 dB
Gebouw3D	2,60	3,84					0	0	0	0 dB
Gebouw3D	0,01	6,57					0	0	0	0 dB
Gebouw3D	1,91	2,98					0	0	0	0 dB
Gebouw3D	1,97	2,98					0	0	0	0 dB
Gebouw3D	0,11	7,16					0	0	0	0 dB
Gebouw3D	2,61	3,27					0	0	0	0 dB
Gebouw3D	2,56	3,84					0	0	0	0 dB
Gebouw3D	3,01	9,77					0	0	0	0 dB
Gebouw3D	2,58	3,84					0	0	0	0 dB
Gebouw3D	5,67	8,60					0	0	0	0 dB
Gebouw3D	1,97	2,98					0	0	0	0 dB
Gebouw3D	5,40	8,60					0	0	0	0 dB
Gebouw3D	5,40	8,60					0	0	0	0 dB
Gebouw3D	2,63	3,25					0	0	0	0 dB
Gebouw3D	2,77	3,31					0	0	0	0 dB
Gebouw3D	2,59	3,84					0	0	0	0 dB
Gebouw3D	5,40	8,59					0	0	0	0 dB
Gebouw3D	0,07	6,52					0	0	0	0 dB
Gebouw3D	5,63	8,94					0	0	0	0 dB
Gebouw3D	5,67	8,94					0	0	0	0 dB
Gebouw3D	5,64	8,93					0	0	0	0 dB
Gebouw3D	2,72	5,53					0	0	0	0 dB
Gebouw3D	3,11	4,28					0	0	0	0 dB
Gebouw3D	0,10	12,30					0	0	0	0 dB
Gebouw3D	2,70	2,94					0	0	0	0 dB
Gebouw3D	2,22	5,16					0	0	0	0 dB
Gebouw3D	5,65	9,41					0	0	0	0 dB
Gebouw3D	3,25	3,34					0	0	0	0 dB
Gebouw3D	2,02	3,86					0	0	0	0 dB
Gebouw3D	1,98	3,62					0	0	0	0 dB
Gebouw3D	5,38	9,28					0	0	0	0 dB
Gebouw3D	2,60	11,80					0	0	0	0 dB
Gebouw3D	1,99	3,62					0	0	0	0 dB
Gebouw3D	0,10	8,46					0	0	0	0 dB
Gebouw3D	5,39	10,29					0	0	0	0 dB
Gebouw3D	5,39	9,34					0	0	0	0 dB
Gebouw3D	5,39	9,33					0	0	0	0 dB
Gebouw3D	5,39	9,33					0	0	0	0 dB
Gebouw3D	5,40	9,36					0	0	0	0 dB
Gebouw3D	5,39	12,30					0	0	0	0 dB
Gebouw3D	5,40	12,27					0	0	0	0 dB
Gebouw3D	5,39	8,94					0	0	0	0 dB
Gebouw3D	5,39	9,32					0	0	0	0 dB
Gebouw3D	2,29	11,81					0	0	0	0 dB
Gebouw3D	5,38	8,93					0	0	0	0 dB
Gebouw3D	5,39	8,94					0	0	0	0 dB
Gebouw3D	5,40	10,27					0	0	0	0 dB
Gebouw3D	2,67	3,52					0	0	0	0 dB
Gebouw3D	4,34	4,98					0	0	0	0 dB
Gebouw3D	3,62	3,99					0	0	0	0 dB
Gebouw3D	1,96	3,62					0	0	0	0 dB
Gebouw3D	5,40	8,48					0	0	0	0 dB



## Invoergegevens van het model Tarwestraat

Model: Ontwikkelingslocatie Tarwestraat  
 Purmerend - Purmerend  
 Groep: (hoofdgroep)  
 Lijst van Gebouwen, voor rekenmethode Wegverkeerslawaaï - RMG-2012, wegverkeer

Groep	ItemID	Grp.ID	Datum	Naam	Omschr.	Vorm	X-1	Y-1
Gebouw3D	13764	1	16:23, 1 jun 2021			Polygoon	128058,32	502503,87
Gebouw3D	13765	1	16:23, 1 jun 2021			Polygoon	128063,08	502546,89
Gebouw3D	13766	1	16:23, 1 jun 2021			Polygoon	128066,92	502542,80
Gebouw3D	13767	1	16:23, 1 jun 2021			Polygoon	128066,68	502549,37
Gebouw3D	13768	1	16:23, 1 jun 2021			Polygoon	128067,55	502498,28
Gebouw3D	13769	1	16:23, 1 jun 2021			Polygoon	128067,46	502564,63
Gebouw3D	13770	1	16:23, 1 jun 2021			Polygoon	128071,54	502540,00
Gebouw3D	13771	1	16:23, 1 jun 2021			Polygoon	128078,77	502562,46
Gebouw3D	13772	1	16:23, 1 jun 2021			Polygoon	128080,18	502561,60
Gebouw3D	13773	1	16:23, 1 jun 2021			Polygoon	128081,14	502528,62
Gebouw3D	13774	1	16:23, 1 jun 2021			Polygoon	128082,08	502530,18
Gebouw3D	13775	1	16:23, 1 jun 2021			Polygoon	128090,63	502525,01
Gebouw3D	13776	1	16:23, 1 jun 2021			Polygoon	128087,66	502539,43
Gebouw3D	13777	1	16:23, 1 jun 2021			Polygoon	128083,37	502529,40
Gebouw3D	13778	1	16:23, 1 jun 2021			Polygoon	128088,61	502540,99
Gebouw3D	13779	1	16:23, 1 jun 2021			Polygoon	128085,92	502553,46
Gebouw3D	13780	1	16:23, 1 jun 2021			Polygoon	128090,03	502501,42
Gebouw3D	13781	1	16:23, 1 jun 2021			Polygoon	128096,22	502534,25
Gebouw3D	13782	1	16:23, 1 jun 2021			Polygoon	128094,64	502488,18
Gebouw3D	13783	1	16:23, 1 jun 2021			Polygoon	128065,95	502489,07
Gebouw3D	13784	1	16:23, 1 jun 2021			Polygoon	128073,48	502501,51
Gebouw3D	13785	1	16:23, 1 jun 2021			Polygoon	128068,62	502514,32
Gebouw3D	13786	1	16:23, 1 jun 2021			Polygoon	128058,34	502507,79
Gebouw3D	13787	1	16:23, 1 jun 2021			Polygoon	128069,00	502563,70
Gebouw3D	13788	1	16:23, 1 jun 2021			Polygoon	128063,99	502517,11
Gebouw3D	13789	1	16:23, 1 jun 2021			Polygoon	128063,95	502496,22
Gebouw3D	13939	1	16:23, 1 jun 2021			Polygoon	128172,19	502418,30
Gebouw3D	13940	1	16:23, 1 jun 2021			Polygoon	128170,29	502448,70
Gebouw3D	13941	1	16:23, 1 jun 2021			Polygoon	128177,29	502459,14
Gebouw3D	13942	1	16:23, 1 jun 2021			Polygoon	128181,57	502418,41
Gebouw3D	13943	1	16:23, 1 jun 2021			Polygoon	128192,26	502464,91
Gebouw3D	13944	1	16:23, 1 jun 2021			Polygoon	128183,93	502433,10
Gebouw3D	13945	1	16:23, 1 jun 2021			Polygoon	128188,28	502467,13
Gebouw3D	13946	1	16:23, 1 jun 2021			Polygoon	128187,16	502429,64
Gebouw3D	13947	1	16:23, 1 jun 2021			Polygoon	128190,72	502433,80
Gebouw3D	13948	1	16:23, 1 jun 2021			Polygoon	128190,72	502433,80
Gebouw3D	13949	1	16:23, 1 jun 2021			Polygoon	128192,27	502446,91
Gebouw3D	13950	1	16:23, 1 jun 2021			Polygoon	128193,57	502449,10
Gebouw3D	13951	1	16:23, 1 jun 2021			Polygoon	128191,99	502420,08
Gebouw3D	13952	1	16:23, 1 jun 2021			Polygoon	128203,01	502491,31
Gebouw3D	13953	1	16:23, 1 jun 2021			Polygoon	128205,13	502425,06
Gebouw3D	13954	1	16:23, 1 jun 2021			Polygoon	128197,39	502446,56
Gebouw3D	13955	1	16:23, 1 jun 2021			Polygoon	128198,77	502457,84
Gebouw3D	13956	1	16:23, 1 jun 2021			Polygoon	128198,34	502448,13
Gebouw3D	13957	1	16:23, 1 jun 2021			Polygoon	128201,43	502462,20
Gebouw3D	13958	1	16:23, 1 jun 2021			Polygoon	128207,92	502429,68
Gebouw3D	13959	1	16:23, 1 jun 2021			Polygoon	128203,91	502457,37
Gebouw3D	13960	1	16:23, 1 jun 2021			Polygoon	128204,87	502458,94
Gebouw3D	14624	1	16:23, 1 jun 2021			Polygoon	127757,67	501763,09
Gebouw3D	14625	1	16:23, 1 jun 2021			Polygoon	127724,92	501760,97
Gebouw3D	14626	1	16:23, 1 jun 2021			Polygoon	127738,33	501765,09
Gebouw3D	14629	1	16:23, 1 jun 2021			Polygoon	127730,33	501769,92
Gebouw3D	14631	1	16:23, 1 jun 2021			Polygoon	127743,61	501773,81
Gebouw3D	14632	1	16:23, 1 jun 2021			Polygoon	127749,67	501776,11
Gebouw3D	14633	1	16:23, 1 jun 2021			Polygoon	127738,25	501783,02
Gebouw3D	14636	1	16:23, 1 jun 2021			Polygoon	127740,88	501787,38
Gebouw3D	14638	1	16:23, 1 jun 2021			Polygoon	127744,45	501793,27
Gebouw3D	14642	1	16:23, 1 jun 2021			Polygoon	127760,21	501793,55
Gebouw3D	14644	1	16:23, 1 jun 2021			Polygoon	127760,51	501801,78
Gebouw3D	14650	1	16:23, 1 jun 2021			Polygoon	127760,43	501819,71
Gebouw3D	14657	1	16:23, 1 jun 2021			Polygoon	127724,49	501732,80
Gebouw3D	14658	1	16:23, 1 jun 2021			Polygoon	127728,85	501730,16
Gebouw3D	14659	1	16:23, 1 jun 2021			Polygoon	127762,96	501736,51

## Invoergegevens van het model Tarwestraat

Model: Ontwikkelingslocatie Tarwestraat  
Purmerend - Purmerend  
Groep: (hoofdgroep)  
Lijst van Gebouwen, voor rekenmethode WegverkeerslawaaI - RMG-2012, wegverkeer

Groep	Hoogte	Rel.H	Maaiveld	Hdef.	Vormpunten	Omtrek	Oppervlak
Gebouw3D	2,70	2,70	0,00	Relatief	4	11,28	7,31
Gebouw3D	2,60	2,60	0,00	Relatief	4	11,63	7,29
Gebouw3D	7,30	7,30	0,00	Relatief	4	27,74	45,74
Gebouw3D	2,60	2,60	0,00	Relatief	4	11,59	7,20
Gebouw3D	2,70	2,70	0,00	Relatief	4	11,30	7,34
Gebouw3D	2,50	2,50	0,00	Relatief	4	11,62	7,26
Gebouw3D	7,40	7,40	0,00	Relatief	4	28,01	46,89
Gebouw3D	2,60	2,60	0,00	Relatief	4	11,94	7,90
Gebouw3D	2,60	2,60	0,00	Relatief	4	11,28	6,58
Gebouw3D	2,60	2,60	0,00	Relatief	4	11,63	7,31
Gebouw3D	2,60	2,60	0,00	Relatief	4	11,57	7,17
Gebouw3D	6,60	6,60	0,00	Relatief	4	28,05	46,99
Gebouw3D	2,70	2,70	0,00	Relatief	4	11,59	7,21
Gebouw3D	6,60	6,60	0,00	Relatief	4	27,77	45,81
Gebouw3D	2,70	2,70	0,00	Relatief	4	11,64	7,30
Gebouw3D	2,60	2,60	0,00	Relatief	4	11,77	7,58
Gebouw3D	4,90	4,90	0,00	Relatief	4	28,67	48,23
Gebouw3D	6,50	6,50	0,00	Relatief	4	27,76	45,80
Gebouw3D	5,70	5,70	0,00	Relatief	4	28,65	48,15
Gebouw3D	2,60	2,60	0,00	Relatief	4	18,12	19,71
Gebouw3D	6,60	6,60	0,00	Relatief	4	27,71	45,65
Gebouw3D	5,80	5,80	0,00	Relatief	4	32,70	59,08
Gebouw3D	5,70	5,70	0,00	Relatief	4	32,56	58,70
Gebouw3D	2,60	2,60	0,00	Relatief	4	11,60	7,22
Gebouw3D	5,70	5,70	0,00	Relatief	4	27,67	45,57
Gebouw3D	2,70	2,70	0,00	Relatief	4	11,20	7,16
Gebouw3D	2,80	2,80	0,00	Relatief	4	12,85	9,92
Gebouw3D	6,80	6,80	0,00	Relatief	4	32,16	61,54
Gebouw3D	6,70	6,70	0,00	Relatief	8	32,45	51,87
Gebouw3D	2,90	2,90	0,00	Relatief	4	12,59	9,57
Gebouw3D	5,80	5,80	0,00	Relatief	6	32,45	62,14
Gebouw3D	2,70	2,70	0,00	Relatief	4	20,13	23,91
Gebouw3D	6,20	6,20	0,00	Relatief	8	32,68	52,97
Gebouw3D	2,60	2,60	0,00	Relatief	4	9,39	5,33
Gebouw3D	2,40	2,40	0,00	Relatief	6	18,15	18,27
Gebouw3D	2,40	2,40	0,00	Relatief	6	18,16	18,14
Gebouw3D	3,00	3,00	0,00	Relatief	4	12,81	9,85
Gebouw3D	3,10	3,10	0,00	Relatief	4	12,81	9,85
Gebouw3D	4,80	4,80	0,00	Relatief	4	28,68	49,16
Gebouw3D	7,00	7,00	0,00	Relatief	8	32,78	62,64
Gebouw3D	4,70	4,70	0,00	Relatief	4	28,13	46,78
Gebouw3D	2,60	2,60	0,00	Relatief	4	9,23	5,10
Gebouw3D	2,90	2,90	0,00	Relatief	4	12,78	9,80
Gebouw3D	2,60	2,60	0,00	Relatief	4	9,25	5,13
Gebouw3D	3,00	3,00	0,00	Relatief	4	12,81	9,85
Gebouw3D	4,70	4,70	0,00	Relatief	4	28,11	46,73
Gebouw3D	2,60	2,60	0,00	Relatief	4	9,25	5,13
Gebouw3D	2,60	2,60	0,00	Relatief	4	9,23	5,10
Gebouw3D	7,10	7,10	0,00	Relatief	6	37,67	60,20
Gebouw3D	8,50	8,50	0,00	Relatief	6	37,58	58,94
Gebouw3D	8,50	8,50	0,00	Relatief	6	37,06	56,44
Gebouw3D	8,50	8,50	0,00	Relatief	6	36,90	56,09
Gebouw3D	7,10	7,10	0,00	Relatief	6	36,90	56,07
Gebouw3D	8,50	8,50	0,00	Relatief	6	36,90	56,08
Gebouw3D	8,50	8,50	0,00	Relatief	6	36,90	56,12
Gebouw3D	8,60	8,60	0,00	Relatief	6	37,64	60,34
Gebouw3D	8,50	8,50	0,00	Relatief	6	37,71	60,51
Gebouw3D	7,20	7,20	0,00	Relatief	6	36,89	56,04
Gebouw3D	8,50	8,50	0,00	Relatief	6	36,89	56,06
Gebouw3D	8,60	8,60	0,00	Relatief	6	37,74	59,21
Gebouw3D	8,70	8,70	0,00	Relatief	6	37,05	56,94
Gebouw3D	8,70	8,70	0,00	Relatief	6	37,06	55,83
Gebouw3D	2,60	2,60	0,00	Relatief	4	10,23	6,43

## Invoergegevens van het model Tarwestraat

Model: Ontwikkelingslocatie Tarwestraat  
Purmerend - Purmerend  
Groep: (hoofdgroep)  
Lijst van Gebouwen, voor rekenmethode WegverkeerslawaaI - RMG-2012, wegverkeer

Groep	Min.lengte	Max.lengte	Functie	Gebouwtype	BAG-id	Gemeente	Jaar	AHN-jaar	Trust	Cp
Gebouw3D	2,01	3,62					0	0	0	0 dB
Gebouw3D	1,81	3,99					0	0	0	0 dB
Gebouw3D	5,40	8,47					0	0	0	0 dB
Gebouw3D	1,79	3,99					0	0	0	0 dB
Gebouw3D	2,02	3,63					0	0	0	0 dB
Gebouw3D	1,81	3,99					0	0	0	0 dB
Gebouw3D	5,53	8,47					0	0	0	0 dB
Gebouw3D	1,98	3,99					0	0	0	0 dB
Gebouw3D	1,64	3,99					0	0	0	0 dB
Gebouw3D	1,82	3,98					0	0	0	0 dB
Gebouw3D	1,79	3,99					0	0	0	0 dB
Gebouw3D	5,53	8,49					0	0	0	0 dB
Gebouw3D	1,80	3,99					0	0	0	0 dB
Gebouw3D	5,40	8,48					0	0	0	0 dB
Gebouw3D	1,83	3,99					0	0	0	0 dB
Gebouw3D	1,90	3,99					0	0	0	0 dB
Gebouw3D	5,39	8,94					0	0	0	0 dB
Gebouw3D	5,40	8,48					0	0	0	0 dB
Gebouw3D	5,39	8,94					0	0	0	0 dB
Gebouw3D	3,63	5,43					0	0	0	0 dB
Gebouw3D	5,39	8,47					0	0	0	0 dB
Gebouw3D	5,39	10,96					0	0	0	0 dB
Gebouw3D	5,39	10,90					0	0	0	0 dB
Gebouw3D	1,80	3,99					0	0	0	0 dB
Gebouw3D	5,40	8,44					0	0	0	0 dB
Gebouw3D	1,97	3,63					0	0	0	0 dB
Gebouw3D	2,58	3,84					0	0	0	0 dB
Gebouw3D	6,28	9,80					0	0	0	0 dB
Gebouw3D	0,15	9,83					0	0	0	0 dB
Gebouw3D	2,57	3,72					0	0	0	0 dB
Gebouw3D	0,13	9,83					0	0	0	0 dB
Gebouw3D	3,84	6,24					0	0	0	0 dB
Gebouw3D	0,13	9,84					0	0	0	0 dB
Gebouw3D	1,91	2,78					0	0	0	0 dB
Gebouw3D	0,90	5,40					0	0	0	0 dB
Gebouw3D	0,90	5,40					0	0	0	0 dB
Gebouw3D	2,54	3,84					0	0	0	0 dB
Gebouw3D	2,55	3,84					0	0	0	0 dB
Gebouw3D	5,67	8,68					0	0	0	0 dB
Gebouw3D	0,13	9,87					0	0	0	0 dB
Gebouw3D	5,40	8,67					0	0	0	0 dB
Gebouw3D	1,83	2,78					0	0	0	0 dB
Gebouw3D	2,54	3,84					0	0	0	0 dB
Gebouw3D	1,84	2,78					0	0	0	0 dB
Gebouw3D	2,56	3,84					0	0	0	0 dB
Gebouw3D	5,40	8,66					0	0	0	0 dB
Gebouw3D	1,84	2,78					0	0	0	0 dB
Gebouw3D	1,83	2,78					0	0	0	0 dB
Gebouw3D	2,43	13,46					0	0	0	0 dB
Gebouw3D	2,15	13,43					0	0	0	0 dB
Gebouw3D	2,15	13,43					0	0	0	0 dB
Gebouw3D	2,10	13,35					0	0	0	0 dB
Gebouw3D	2,10	13,35					0	0	0	0 dB
Gebouw3D	2,09	13,35					0	0	0	0 dB
Gebouw3D	2,10	13,35					0	0	0	0 dB
Gebouw3D	2,46	13,44					0	0	0	0 dB
Gebouw3D	2,46	13,44					0	0	0	0 dB
Gebouw3D	2,10	13,34					0	0	0	0 dB
Gebouw3D	2,10	13,34					0	0	0	0 dB
Gebouw3D	2,14	13,47					0	0	0	0 dB
Gebouw3D	2,29	13,43					0	0	0	0 dB
Gebouw3D	2,01	13,43					0	0	0	0 dB
Gebouw3D	2,20	2,91					0	0	0	0 dB



## Invoergegevens van het model Tarwestraat

Model: Ontwikkelingslocatie Tarwestraat  
Purmerend - Purmerend  
Groep: (hoofdgroep)  
Lijst van Gebouwen, voor rekenmethode Wegverkeerslawaaï - RMG-2012, wegverkeer

Groep	ItemID	Grp.ID	Datum	Naam	Omschr.	Vorm	X-1	Y-1
Gebouw3D	14660	1	16:23, 1 jun 2021			Polygoon	127771,85	501738,27
Gebouw3D	14661	1	16:23, 1 jun 2021			Polygoon	127752,52	501806,62
Gebouw3D	14662	1	16:23, 1 jun 2021			Polygoon	127766,68	501804,02
Gebouw3D	14663	1	16:23, 1 jun 2021			Polygoon	127733,22	501727,51
Gebouw3D	14664	1	16:23, 1 jun 2021			Polygoon	127737,58	501724,87
Gebouw3D	14665	1	16:23, 1 jun 2021			Polygoon	127742,42	501732,86
Gebouw3D	14666	1	16:23, 1 jun 2021			Polygoon	127746,78	501730,23
Gebouw3D	14668	1	16:23, 1 jun 2021			Polygoon	127715,77	501738,08
Gebouw3D	14669	1	16:23, 1 jun 2021			Polygoon	127741,83	501745,91
Gebouw3D	14670	1	16:23, 1 jun 2021			Polygoon	127745,51	501743,68
Gebouw3D	14671	1	16:23, 1 jun 2021			Polygoon	127720,13	501735,44
Gebouw3D	14767	1	16:23, 1 jun 2021			Polygoon	127835,60	501668,52
Gebouw3D	14768	1	16:23, 1 jun 2021			Polygoon	127838,40	501673,16
Gebouw3D	14769	1	16:23, 1 jun 2021			Polygoon	127837,62	501679,60
Gebouw3D	14770	1	16:23, 1 jun 2021			Polygoon	127828,35	501672,91
Gebouw3D	14771	1	16:23, 1 jun 2021			Polygoon	127843,67	501681,88
Gebouw3D	14772	1	16:23, 1 jun 2021			Polygoon	127856,87	501689,49
Gebouw3D	14773	1	16:23, 1 jun 2021			Polygoon	127838,03	501688,75
Gebouw3D	14774	1	16:23, 1 jun 2021			Polygoon	127855,56	501696,11
Gebouw3D	14775	1	16:23, 1 jun 2021			Polygoon	127838,03	501688,75
Gebouw3D	14776	1	16:23, 1 jun 2021			Polygoon	127842,49	501692,83
Gebouw3D	14777	1	16:23, 1 jun 2021			Polygoon	127795,37	501696,04
Gebouw3D	14778	1	16:23, 1 jun 2021			Polygoon	127791,01	501698,68
Gebouw3D	14779	1	16:23, 1 jun 2021			Polygoon	127845,26	501698,78
Gebouw3D	14780	1	16:23, 1 jun 2021			Polygoon	127789,19	501715,38
Gebouw3D	14781	1	16:23, 1 jun 2021			Polygoon	127851,92	501710,94
Gebouw3D	14782	1	16:23, 1 jun 2021			Polygoon	127773,55	501709,23
Gebouw3D	14783	1	16:23, 1 jun 2021			Polygoon	127838,14	501710,58
Gebouw3D	14784	1	16:23, 1 jun 2021			Polygoon	127849,12	501722,32
Gebouw3D	14785	1	16:23, 1 jun 2021			Polygoon	127838,40	501730,97
Gebouw3D	14786	1	16:23, 1 jun 2021			Polygoon	127833,56	501722,96
Gebouw3D	14787	1	16:23, 1 jun 2021			Polygoon	127827,12	501722,18
Gebouw3D	14788	1	16:23, 1 jun 2021			Polygoon	127820,19	501726,37
Gebouw3D	14789	1	16:23, 1 jun 2021			Polygoon	127818,39	501727,46
Gebouw3D	14790	1	16:23, 1 jun 2021			Polygoon	127777,27	501733,63
Gebouw3D	14791	1	16:23, 1 jun 2021			Polygoon	127816,09	501733,52
Gebouw3D	14792	1	16:23, 1 jun 2021			Polygoon	127811,96	501746,95
Gebouw3D	14793	1	16:23, 1 jun 2021			Polygoon	127789,04	501736,41
Gebouw3D	14794	1	16:23, 1 jun 2021			Polygoon	127838,34	501740,18
Gebouw3D	14795	1	16:23, 1 jun 2021			Polygoon	127792,02	501720,07
Gebouw3D	14796	1	16:23, 1 jun 2021			Polygoon	127805,97	501723,27
Gebouw3D	14797	1	16:23, 1 jun 2021			Polygoon	127812,01	501723,53
Gebouw3D	14798	1	16:23, 1 jun 2021			Polygoon	127826,07	501710,57
Gebouw3D	14799	1	16:23, 1 jun 2021			Polygoon	127837,87	501697,05
Gebouw3D	14800	1	16:23, 1 jun 2021			Polygoon	127825,00	501748,25
Gebouw3D	14801	1	16:23, 1 jun 2021			Polygoon	127846,47	501693,85
Gebouw3D	14802	1	16:23, 1 jun 2021			Polygoon	127842,83	501708,70
Gebouw3D	14845	1	16:23, 1 jun 2021			Polygoon	127796,87	502099,13
Gebouw3D	14846	1	16:23, 1 jun 2021			Polygoon	127799,90	502086,83
Gebouw3D	14847	1	16:23, 1 jun 2021			Polygoon	127818,24	502052,45
Gebouw3D	14848	1	16:23, 1 jun 2021			Polygoon	127814,36	502089,21
Gebouw3D	14849	1	16:23, 1 jun 2021			Polygoon	127818,43	502011,63
Gebouw3D	14850	1	16:23, 1 jun 2021			Polygoon	127835,35	502049,09
Gebouw3D	14851	1	16:23, 1 jun 2021			Polygoon	127839,44	502032,91
Gebouw3D	14852	1	16:23, 1 jun 2021			Polygoon	127839,79	502115,52
Gebouw3D	14853	1	16:23, 1 jun 2021			Polygoon	127847,79	502123,09
Gebouw3D	14854	1	16:23, 1 jun 2021			Polygoon	127839,46	502050,10
Gebouw3D	14855	1	16:23, 1 jun 2021			Polygoon	127839,58	502095,39
Gebouw3D	14856	1	16:23, 1 jun 2021			Polygoon	127843,56	502033,91
Gebouw3D	14857	1	16:23, 1 jun 2021			Polygoon	127848,63	502139,21
Gebouw3D	14858	1	16:23, 1 jun 2021			Polygoon	127857,35	502084,29
Gebouw3D	14859	1	16:23, 1 jun 2021			Polygoon	127873,28	502019,55
Gebouw3D	14860	1	16:23, 1 jun 2021			Polygoon	127871,10	502084,79

## Invoergegevens van het model Tarwestraat

Model: Ontwikkelingslocatie Tarwestraat  
Purmerend - Purmerend  
Groep: (hoofdgroep)  
Lijst van Gebouwen, voor rekenmethode WegverkeerslawaaI - RMG-2012, wegverkeer

Groep	Hoogte	Rel.H	Maaiveld	Hdef.	Vormpunten	Omtrek	Oppervlak
Gebouw3D	2,60	2,60	0,00	Relatief	4	10,21	6,39
Gebouw3D	8,50	8,50	0,00	Relatief	6	37,11	56,56
Gebouw3D	7,10	7,10	0,00	Relatief	6	37,14	56,41
Gebouw3D	8,70	8,70	0,00	Relatief	4	28,87	47,61
Gebouw3D	8,70	8,70	0,00	Relatief	4	28,88	47,63
Gebouw3D	8,70	8,70	0,00	Relatief	4	28,89	47,65
Gebouw3D	8,70	8,70	0,00	Relatief	4	28,90	47,67
Gebouw3D	8,60	8,60	0,00	Relatief	6	37,86	60,71
Gebouw3D	2,50	2,50	0,00	Relatief	4	10,13	6,27
Gebouw3D	2,50	2,50	0,00	Relatief	4	10,11	6,25
Gebouw3D	8,70	8,70	0,00	Relatief	6	37,04	55,82
Gebouw3D	7,90	7,90	0,00	Relatief	4	29,51	50,50
Gebouw3D	7,30	7,30	0,00	Relatief	6	36,93	56,19
Gebouw3D	7,30	7,30	0,00	Relatief	6	36,93	56,12
Gebouw3D	2,80	2,80	0,00	Relatief	4	10,71	7,12
Gebouw3D	5,80	5,80	0,00	Relatief	6	29,39	48,43
Gebouw3D	3,20	3,20	0,00	Relatief	9	31,14	48,35
Gebouw3D	2,40	2,40	0,00	Relatief	4	10,19	6,35
Gebouw3D	8,70	8,70	0,00	Relatief	7	31,09	61,24
Gebouw3D	2,40	2,40	0,00	Relatief	4	10,19	6,36
Gebouw3D	2,60	2,60	0,00	Relatief	4	10,22	6,41
Gebouw3D	8,60	8,60	0,00	Relatief	6	36,90	55,75
Gebouw3D	8,60	8,60	0,00	Relatief	6	36,90	56,85
Gebouw3D	7,20	7,20	0,00	Relatief	6	36,92	56,13
Gebouw3D	8,60	8,60	0,00	Relatief	6	36,90	55,83
Gebouw3D	7,20	7,20	0,00	Relatief	6	36,94	56,22
Gebouw3D	8,60	8,60	0,00	Relatief	6	36,91	56,79
Gebouw3D	2,60	2,60	0,00	Relatief	4	10,22	6,41
Gebouw3D	3,20	3,20	0,00	Relatief	10	42,93	109,47
Gebouw3D	5,70	5,70	0,00	Relatief	6	29,36	48,31
Gebouw3D	7,10	7,10	0,00	Relatief	6	36,90	56,07
Gebouw3D	7,10	7,10	0,00	Relatief	6	36,93	56,18
Gebouw3D	7,10	7,10	0,00	Relatief	6	36,91	56,12
Gebouw3D	7,10	7,10	0,00	Relatief	6	36,91	56,12
Gebouw3D	2,60	2,60	0,00	Relatief	4	10,31	6,53
Gebouw3D	7,10	7,10	0,00	Relatief	6	36,92	56,14
Gebouw3D	7,20	7,20	0,00	Relatief	6	37,49	58,82
Gebouw3D	7,10	7,10	0,00	Relatief	6	36,90	56,06
Gebouw3D	8,50	8,50	0,00	Relatief	6	37,73	60,85
Gebouw3D	2,90	2,90	0,00	Relatief	4	13,62	11,46
Gebouw3D	3,20	3,20	0,00	Relatief	4	13,07	10,67
Gebouw3D	3,40	3,40	0,00	Relatief	4	14,49	13,09
Gebouw3D	3,20	3,20	0,00	Relatief	4	13,73	11,78
Gebouw3D	2,40	2,40	0,00	Relatief	6	13,60	11,35
Gebouw3D	8,50	8,50	0,00	Relatief	6	37,07	56,52
Gebouw3D	7,80	7,80	0,00	Relatief	4	28,88	47,54
Gebouw3D	7,80	7,80	0,00	Relatief	4	28,90	47,65
Gebouw3D	8,30	8,30	0,00	Relatief	4	30,51	54,25
Gebouw3D	8,20	8,20	0,00	Relatief	8	37,75	59,98
Gebouw3D	8,20	8,20	0,00	Relatief	4	30,48	54,23
Gebouw3D	2,40	2,40	0,00	Relatief	4	9,75	5,93
Gebouw3D	8,20	8,20	0,00	Relatief	4	29,92	51,60
Gebouw3D	2,70	2,70	0,00	Relatief	4	9,62	5,78
Gebouw3D	2,60	2,60	0,00	Relatief	4	9,98	6,22
Gebouw3D	7,10	7,10	0,00	Relatief	8	37,78	59,78
Gebouw3D	8,20	8,20	0,00	Relatief	4	29,99	51,90
Gebouw3D	2,70	2,70	0,00	Relatief	4	9,95	6,19
Gebouw3D	2,40	2,40	0,00	Relatief	4	9,76	5,93
Gebouw3D	3,20	3,20	0,00	Relatief	4	9,68	5,84
Gebouw3D	5,90	5,90	0,00	Relatief	4	30,49	54,25
Gebouw3D	7,40	7,40	0,00	Relatief	4	29,97	51,75
Gebouw3D	7,00	7,00	0,00	Relatief	8	37,17	57,38
Gebouw3D	2,80	2,80	0,00	Relatief	8	18,45	22,66



## Invoergegevens van het model Tarwestraat

Model: Ontwikkelingslocatie Tarwestraat  
Purmerend - Purmerend  
Groep: (hoofdgroep)  
Lijst van Gebouwen, voor rekenmethode Wegverkeerslawaaï - RMG-2012, wegverkeer

Groep	Min.lengte	Max.lengte	Functie	Gebouwtype	BAG-id	Gemeente	Jaar	AHN-jaar	Trust	Cp
Gebouw3D	2,20	2,90					0	0	0	0 dB
Gebouw3D	2,14	13,46					0	0	0	0 dB
Gebouw3D	2,14	13,46					0	0	0	0 dB
Gebouw3D	5,10	9,34					0	0	0	0 dB
Gebouw3D	5,10	9,34					0	0	0	0 dB
Gebouw3D	5,10	9,35					0	0	0	0 dB
Gebouw3D	5,10	9,35					0	0	0	0 dB
Gebouw3D	2,28	13,42					0	0	0	0 dB
Gebouw3D	2,15	2,91					0	0	0	0 dB
Gebouw3D	2,14	2,91					0	0	0	0 dB
Gebouw3D	2,02	13,42					0	0	0	0 dB
Gebouw3D	5,38	9,36					0	0	0	0 dB
Gebouw3D	2,10	13,37					0	0	0	0 dB
Gebouw3D	2,10	13,37					0	0	0	0 dB
Gebouw3D	2,43	2,91					0	0	0	0 dB
Gebouw3D	0,17	9,37					0	0	0	0 dB
Gebouw3D	0,34	8,83					0	0	0	0 dB
Gebouw3D	2,15	2,92					0	0	0	0 dB
Gebouw3D	0,13	9,37					0	0	0	0 dB
Gebouw3D	2,15	2,92					0	0	0	0 dB
Gebouw3D	2,20	2,92					0	0	0	0 dB
Gebouw3D	2,01	13,35					0	0	0	0 dB
Gebouw3D	2,29	13,35					0	0	0	0 dB
Gebouw3D	2,10	13,36					0	0	0	0 dB
Gebouw3D	2,03	13,35					0	0	0	0 dB
Gebouw3D	2,10	13,36					0	0	0	0 dB
Gebouw3D	2,27	13,35					0	0	0	0 dB
Gebouw3D	2,20	2,92					0	0	0	0 dB
Gebouw3D	0,31	9,36					0	0	0	0 dB
Gebouw3D	0,17	9,35					0	0	0	0 dB
Gebouw3D	2,10	13,36					0	0	0	0 dB
Gebouw3D	2,10	13,36					0	0	0	0 dB
Gebouw3D	2,10	13,36					0	0	0	0 dB
Gebouw3D	2,10	13,36					0	0	0	0 dB
Gebouw3D	2,22	2,92					0	0	0	0 dB
Gebouw3D	2,10	13,36					0	0	0	0 dB
Gebouw3D	2,10	13,36					0	0	0	0 dB
Gebouw3D	2,10	13,35					0	0	0	0 dB
Gebouw3D	2,47	13,46					0	0	0	0 dB
Gebouw3D	3,03	3,78					0	0	0	0 dB
Gebouw3D	3,19	3,34					0	0	0	0 dB
Gebouw3D	3,43	3,81					0	0	0	0 dB
Gebouw3D	3,34	3,52					0	0	0	0 dB
Gebouw3D	1,14	4,61					0	0	0	0 dB
Gebouw3D	2,16	13,44					0	0	0	0 dB
Gebouw3D	5,08	9,37					0	0	0	0 dB
Gebouw3D	5,08	9,36					0	0	0	0 dB
Gebouw3D	5,63	9,62					0	0	0	0 dB
Gebouw3D	1,15	9,61					0	0	0	0 dB
Gebouw3D	5,66	9,59					0	0	0	0 dB
Gebouw3D	2,32	2,56					0	0	0	0 dB
Gebouw3D	5,40	9,56					0	0	0	0 dB
Gebouw3D	2,30	2,50					0	0	0	0 dB
Gebouw3D	2,45	2,52					0	0	0	0 dB
Gebouw3D	1,20	9,58					0	0	0	0 dB
Gebouw3D	5,40	9,58					0	0	0	0 dB
Gebouw3D	2,45	2,53					0	0	0	0 dB
Gebouw3D	2,32	2,56					0	0	0	0 dB
Gebouw3D	2,32	2,52					0	0	0	0 dB
Gebouw3D	5,66	9,58					0	0	0	0 dB
Gebouw3D	5,40	9,59					0	0	0	0 dB
Gebouw3D	1,16	9,58					0	0	0	0 dB
Gebouw3D	1,06	3,13					0	0	0	0 dB



## Invoergegevens van het model Tarwestraat

Model: Ontwikkelingslocatie Tarwestraat  
Purmerend - Purmerend  
Groep: (hoofdgroep)  
Lijst van Gebouwen, voor rekenmethode Wegverkeerslawaaï - RMG-2012, wegverkeer

Groep	ItemID	Grp.ID	Datum	Naam	Omschr.	Vorm	X-1	Y-1
Gebouw3D	14861	1	16:23, 1 jun 2021			Polygoon	127875,62	502135,48
Gebouw3D	14862	1	16:23, 1 jun 2021			Polygoon	127887,51	502127,28
Gebouw3D	14863	1	16:23, 1 jun 2021			Polygoon	127882,61	502107,17
Gebouw3D	14864	1	16:23, 1 jun 2021			Polygoon	127885,19	502096,69
Gebouw3D	14865	1	16:23, 1 jun 2021			Polygoon	127900,99	502072,63
Gebouw3D	14866	1	16:23, 1 jun 2021			Polygoon	127897,57	502046,38
Gebouw3D	14867	1	16:23, 1 jun 2021			Polygoon	127899,63	502099,05
Gebouw3D	14868	1	16:23, 1 jun 2021			Polygoon	127902,24	502088,43
Gebouw3D	14869	1	16:23, 1 jun 2021			Polygoon	127909,46	502038,19
Gebouw3D	14870	1	16:23, 1 jun 2021			Polygoon	127902,35	502077,34
Gebouw3D	14871	1	16:23, 1 jun 2021			Polygoon	127904,05	502020,04
Gebouw3D	14872	1	16:23, 1 jun 2021			Polygoon	127905,33	502014,80
Gebouw3D	14873	1	16:23, 1 jun 2021			Polygoon	127907,42	502067,48
Gebouw3D	14874	1	16:23, 1 jun 2021			Polygoon	127906,62	502009,56
Gebouw3D	14875	1	16:23, 1 jun 2021			Polygoon	127906,19	502126,24
Gebouw3D	14876	1	16:23, 1 jun 2021			Polygoon	127909,53	502048,11
Gebouw3D	14877	1	16:23, 1 jun 2021			Polygoon	127870,70	502030,03
Gebouw3D	14878	1	16:23, 1 jun 2021			Polygoon	127869,41	502035,27
Gebouw3D	14879	1	16:23, 1 jun 2021			Polygoon	127847,23	502075,06
Gebouw3D	14880	1	16:23, 1 jun 2021			Polygoon	127835,20	502064,41
Gebouw3D	14881	1	16:23, 1 jun 2021			Polygoon	127891,69	502070,33
Gebouw3D	14882	1	16:23, 1 jun 2021			Polygoon	127845,46	502092,48
Gebouw3D	14883	1	16:23, 1 jun 2021			Polygoon	127801,19	502081,59
Gebouw3D	14884	1	16:23, 1 jun 2021			Polygoon	127816,95	502057,69
Gebouw3D	14885	1	16:23, 1 jun 2021			Polygoon	127906,01	502098,84
Gebouw3D	14886	1	16:23, 1 jun 2021			Polygoon	127911,96	502097,80
Gebouw3D	14887	1	16:23, 1 jun 2021			Polygoon	127863,53	501851,55
Gebouw3D	14888	1	16:23, 1 jun 2021			Polygoon	127845,59	501855,72
Gebouw3D	14889	1	16:23, 1 jun 2021			Polygoon	127837,24	501857,40
Gebouw3D	14890	1	16:23, 1 jun 2021			Polygoon	127881,61	501877,48
Gebouw3D	14891	1	16:23, 1 jun 2021			Polygoon	127877,24	501880,11
Gebouw3D	14892	1	16:23, 1 jun 2021			Polygoon	127866,00	501871,35
Gebouw3D	14893	1	16:23, 1 jun 2021			Polygoon	127854,64	501870,64
Gebouw3D	14894	1	16:23, 1 jun 2021			Polygoon	127866,26	501875,86
Gebouw3D	14895	1	16:23, 1 jun 2021			Polygoon	127849,27	501877,27
Gebouw3D	14896	1	16:23, 1 jun 2021			Polygoon	127809,13	501877,16
Gebouw3D	14897	1	16:23, 1 jun 2021			Polygoon	127807,75	501882,18
Gebouw3D	14898	1	16:23, 1 jun 2021			Polygoon	127863,91	501888,15
Gebouw3D	14899	1	16:23, 1 jun 2021			Polygoon	127811,41	501885,95
Gebouw3D	14900	1	16:23, 1 jun 2021			Polygoon	127846,34	501884,99
Gebouw3D	14901	1	16:23, 1 jun 2021			Polygoon	127853,23	501896,42
Gebouw3D	14902	1	16:23, 1 jun 2021			Polygoon	127826,30	501889,10
Gebouw3D	14903	1	16:23, 1 jun 2021			Polygoon	127844,50	501901,69
Gebouw3D	14904	1	16:23, 1 jun 2021			Polygoon	127840,14	501904,32
Gebouw3D	14905	1	16:23, 1 jun 2021			Polygoon	127825,51	501892,27
Gebouw3D	14906	1	16:23, 1 jun 2021			Polygoon	127810,00	501904,40
Gebouw3D	14907	1	16:23, 1 jun 2021			Polygoon	127826,37	501901,73
Gebouw3D	14908	1	16:23, 1 jun 2021			Polygoon	127831,19	501909,72
Gebouw3D	14909	1	16:23, 1 jun 2021			Polygoon	127815,48	501895,38
Gebouw3D	14910	1	16:23, 1 jun 2021			Polygoon	127810,33	501886,58
Gebouw3D	14911	1	16:23, 1 jun 2021			Polygoon	127880,56	501847,82
Gebouw3D	14912	1	16:23, 1 jun 2021			Polygoon	127878,42	501852,44
Gebouw3D	14913	1	16:23, 1 jun 2021			Polygoon	127823,61	501990,66
Gebouw3D	14914	1	16:23, 1 jun 2021			Polygoon	127832,90	501992,95
Gebouw3D	14915	1	16:23, 1 jun 2021			Polygoon	127834,19	501987,71
Gebouw3D	14916	1	16:23, 1 jun 2021			Polygoon	127826,92	501991,48
Gebouw3D	14917	1	16:23, 1 jun 2021			Polygoon	127828,04	501972,48
Gebouw3D	14918	1	16:23, 1 jun 2021			Polygoon	127837,32	501974,78
Gebouw3D	14919	1	16:23, 1 jun 2021			Polygoon	127830,65	501962,00
Gebouw3D	14920	1	16:23, 1 jun 2021			Polygoon	127839,89	501964,30
Gebouw3D	14921	1	16:23, 1 jun 2021			Polygoon	127833,32	501951,27
Gebouw3D	14922	1	16:23, 1 jun 2021			Polygoon	127836,85	501987,18
Gebouw3D	14923	1	16:23, 1 jun 2021			Polygoon	127842,47	501974,82

## Invoergegevens van het model Tarwestraat

Model: Ontwikkelingslocatie Tarwestraat  
Purmerend - Purmerend  
Groep: (hoofdgroep)  
Lijst van Gebouwen, voor rekenmethode WegverkeerslawaaI - RMG-2012, wegverkeer

Groep	Hoogte	Rel.H	Maaiveld	Hdef.	Vormpunten	Omtrek	Oppervlak
Gebouw3D	8,20	8,20	0,00	Relatief	8	37,75	59,87
Gebouw3D	8,30	8,30	0,00	Relatief	4	30,49	54,29
Gebouw3D	8,30	8,30	0,00	Relatief	8	37,74	60,06
Gebouw3D	8,20	8,20	0,00	Relatief	8	37,20	57,42
Gebouw3D	8,20	8,20	0,00	Relatief	8	37,13	57,27
Gebouw3D	8,20	8,20	0,00	Relatief	8	37,70	59,81
Gebouw3D	2,40	2,40	0,00	Relatief	4	9,73	5,90
Gebouw3D	2,50	2,50	0,00	Relatief	4	9,74	5,92
Gebouw3D	8,20	8,20	0,00	Relatief	4	30,14	52,56
Gebouw3D	2,50	2,50	0,00	Relatief	4	9,73	5,90
Gebouw3D	8,20	8,20	0,00	Relatief	4	29,97	51,74
Gebouw3D	8,20	8,20	0,00	Relatief	8	37,27	57,49
Gebouw3D	2,40	2,40	0,00	Relatief	4	9,71	5,88
Gebouw3D	8,20	8,20	0,00	Relatief	4	29,98	51,76
Gebouw3D	2,90	2,90	0,00	Relatief	4	14,15	12,48
Gebouw3D	2,40	2,40	0,00	Relatief	4	9,75	5,92
Gebouw3D	7,00	7,00	0,00	Relatief	8	37,17	57,36
Gebouw3D	7,40	7,40	0,00	Relatief	4	29,95	51,68
Gebouw3D	7,10	7,10	0,00	Relatief	8	37,21	57,44
Gebouw3D	2,80	2,80	0,00	Relatief	4	13,55	11,35
Gebouw3D	8,20	8,20	0,00	Relatief	4	29,97	51,78
Gebouw3D	7,00	7,00	0,00	Relatief	8	37,20	57,43
Gebouw3D	8,10	8,10	0,00	Relatief	4	29,95	51,70
Gebouw3D	8,20	8,20	0,00	Relatief	4	29,96	51,73
Gebouw3D	2,20	2,20	0,00	Relatief	4	13,85	11,68
Gebouw3D	2,30	2,30	0,00	Relatief	4	17,00	15,00
Gebouw3D	2,70	2,70	0,00	Relatief	4	14,24	12,64
Gebouw3D	2,50	2,50	0,00	Relatief	4	10,06	6,22
Gebouw3D	2,50	2,50	0,00	Relatief	4	10,25	6,44
Gebouw3D	7,10	7,10	0,00	Relatief	6	36,84	55,80
Gebouw3D	7,10	7,10	0,00	Relatief	6	36,84	56,08
Gebouw3D	7,10	7,10	0,00	Relatief	6	36,82	55,85
Gebouw3D	2,50	2,50	0,00	Relatief	4	10,23	6,42
Gebouw3D	7,10	7,10	0,00	Relatief	6	36,82	55,91
Gebouw3D	2,60	2,60	0,00	Relatief	4	10,20	6,38
Gebouw3D	2,50	2,50	0,00	Relatief	4	10,23	6,41
Gebouw3D	7,60	7,60	0,00	Relatief	4	30,30	54,42
Gebouw3D	7,70	7,70	0,00	Relatief	4	29,42	50,29
Gebouw3D	2,50	2,50	0,00	Relatief	4	9,70	5,78
Gebouw3D	7,10	7,10	0,00	Relatief	6	36,90	56,08
Gebouw3D	7,70	7,70	0,00	Relatief	4	29,51	50,54
Gebouw3D	2,50	2,50	0,00	Relatief	4	9,92	5,53
Gebouw3D	7,10	7,10	0,00	Relatief	6	36,88	56,07
Gebouw3D	7,50	7,50	0,00	Relatief	6	36,88	56,02
Gebouw3D	2,60	2,60	0,00	Relatief	4	9,93	5,55
Gebouw3D	3,20	3,20	0,00	Relatief	9	32,81	62,19
Gebouw3D	3,20	3,20	0,00	Relatief	9	32,52	61,37
Gebouw3D	5,80	5,80	0,00	Relatief	4	29,35	49,88
Gebouw3D	5,80	5,80	0,00	Relatief	4	28,60	46,57
Gebouw3D	8,60	8,60	0,00	Relatief	4	28,77	47,34
Gebouw3D	2,40	2,40	0,00	Relatief	4	10,93	7,45
Gebouw3D	3,40	3,40	0,00	Relatief	4	14,75	13,43
Gebouw3D	8,20	8,20	0,00	Relatief	4	17,66	18,52
Gebouw3D	8,20	8,20	0,00	Relatief	8	37,14	57,34
Gebouw3D	8,20	8,20	0,00	Relatief	4	30,43	54,05
Gebouw3D	6,30	6,30	0,00	Relatief	10	37,78	51,39
Gebouw3D	8,20	8,20	0,00	Relatief	8	37,70	59,53
Gebouw3D	8,20	8,20	0,00	Relatief	4	29,89	51,56
Gebouw3D	8,20	8,20	0,00	Relatief	8	37,16	57,15
Gebouw3D	8,20	8,20	0,00	Relatief	6	35,31	62,93
Gebouw3D	8,20	8,20	0,00	Relatief	10	37,66	61,71
Gebouw3D	2,40	2,40	0,00	Relatief	4	9,77	5,95
Gebouw3D	2,50	2,50	0,00	Relatief	4	9,79	5,97

## Invoergegevens van het model Tarwestraat

Model: Ontwikkelingslocatie Tarwestraat  
Purmerend - Purmerend  
Groep: (hoofdgroep)  
Lijst van Gebouwen, voor rekenmethode Wegverkeerslawaaï - RMG-2012, wegverkeer

Groep	Min.lengte	Max.lengte	Functie	Gebouwtype	BAG-id	Gemeente	Jaar	AHN-jaar	Trust	Cp
Gebouw3D	1,17	9,60					0	0	0	0 dB
Gebouw3D	5,67	9,58					0	0	0	0 dB
Gebouw3D	1,16	9,59					0	0	0	0 dB
Gebouw3D	1,17	9,58					0	0	0	0 dB
Gebouw3D	1,15	9,58					0	0	0	0 dB
Gebouw3D	1,18	9,60					0	0	0	0 dB
Gebouw3D	2,32	2,55					0	0	0	0 dB
Gebouw3D	2,32	2,55					0	0	0	0 dB
Gebouw3D	5,48	9,59					0	0	0	0 dB
Gebouw3D	2,32	2,55					0	0	0	0 dB
Gebouw3D	5,39	9,59					0	0	0	0 dB
Gebouw3D	1,18	9,59					0	0	0	0 dB
Gebouw3D	2,30	2,56					0	0	0	0 dB
Gebouw3D	5,40	9,59					0	0	0	0 dB
Gebouw3D	3,34	3,74					0	0	0	0 dB
Gebouw3D	2,32	2,56					0	0	0	0 dB
Gebouw3D	1,16	9,58					0	0	0	0 dB
Gebouw3D	5,40	9,58					0	0	0	0 dB
Gebouw3D	1,17	9,58					0	0	0	0 dB
Gebouw3D	3,03	3,74					0	0	0	0 dB
Gebouw3D	5,41	9,58					0	0	0	0 dB
Gebouw3D	1,16	9,59					0	0	0	0 dB
Gebouw3D	5,40	9,58					0	0	0	0 dB
Gebouw3D	5,40	9,58					0	0	0	0 dB
Gebouw3D	2,90	4,03					0	0	0	0 dB
Gebouw3D	2,50	6,00					0	0	0	0 dB
Gebouw3D	3,35	3,77					0	0	0	0 dB
Gebouw3D	2,19	2,84					0	0	0	0 dB
Gebouw3D	2,20	2,92					0	0	0	0 dB
Gebouw3D	2,06	13,32					0	0	0	0 dB
Gebouw3D	2,14	13,32					0	0	0	0 dB
Gebouw3D	2,09	13,31					0	0	0	0 dB
Gebouw3D	2,20	2,91					0	0	0	0 dB
Gebouw3D	2,11	13,31					0	0	0	0 dB
Gebouw3D	2,20	2,90					0	0	0	0 dB
Gebouw3D	2,20	2,92					0	0	0	0 dB
Gebouw3D	5,70	9,29					0	0	0	0 dB
Gebouw3D	5,37	9,30					0	0	0	0 dB
Gebouw3D	2,10	2,75					0	0	0	0 dB
Gebouw3D	2,10	13,35					0	0	0	0 dB
Gebouw3D	5,39	9,36					0	0	0	0 dB
Gebouw3D	1,69	3,27					0	0	0	0 dB
Gebouw3D	2,10	13,34					0	0	0	0 dB
Gebouw3D	2,10	13,34					0	0	0	0 dB
Gebouw3D	1,70	3,27					0	0	0	0 dB
Gebouw3D	0,30	9,28					0	0	0	0 dB
Gebouw3D	0,22	9,33					0	0	0	0 dB
Gebouw3D	5,35	9,33					0	0	0	0 dB
Gebouw3D	5,02	9,28					0	0	0	0 dB
Gebouw3D	5,10	9,28					0	0	0	0 dB
Gebouw3D	2,60	2,87					0	0	0	0 dB
Gebouw3D	3,27	4,11					0	0	0	0 dB
Gebouw3D	3,41	5,41					0	0	0	0 dB
Gebouw3D	1,15	9,57					0	0	0	0 dB
Gebouw3D	5,64	9,57					0	0	0	0 dB
Gebouw3D	1,16	9,04					0	0	0	0 dB
Gebouw3D	1,19	9,62					0	0	0	0 dB
Gebouw3D	5,40	9,56					0	0	0	0 dB
Gebouw3D	1,19	9,54					0	0	0	0 dB
Gebouw3D	1,19	12,25					0	0	0	0 dB
Gebouw3D	1,00	9,50					0	0	0	0 dB
Gebouw3D	2,32	2,56					0	0	0	0 dB
Gebouw3D	2,33	2,56					0	0	0	0 dB



## Invoergegevens van het model Tarwestraat

Model: Ontwikkelingslocatie Tarwestraat  
Purmerend - Purmerend  
Groep: (hoofdgroep)  
Lijst van Gebouwen, voor rekenmethode Wegverkeerslawaaï - RMG-2012, wegverkeer

Groep	ItemID	Grp.ID	Datum	Naam	Omschr.	Vorm	X-1	Y-1
Gebouw3D	14924	1	16:23, 1 jun 2021			Polygoon	127845,72	501939,97
Gebouw3D	14925	1	16:23, 1 jun 2021			Polygoon	127842,56	501963,72
Gebouw3D	14926	1	16:23, 1 jun 2021			Polygoon	127850,68	501948,16
Gebouw3D	14927	1	16:23, 1 jun 2021			Polygoon	127854,95	501934,37
Gebouw3D	14928	1	16:23, 1 jun 2021			Polygoon	127855,50	501976,87
Gebouw3D	14929	1	16:23, 1 jun 2021			Polygoon	127859,57	501931,57
Gebouw3D	14930	1	16:23, 1 jun 2021			Polygoon	127864,54	501939,77
Gebouw3D	14931	1	16:23, 1 jun 2021			Polygoon	127864,54	501993,98
Gebouw3D	14932	1	16:23, 1 jun 2021			Polygoon	127868,81	501925,97
Gebouw3D	14933	1	16:23, 1 jun 2021			Polygoon	127866,04	501955,15
Gebouw3D	14934	1	16:23, 1 jun 2021			Polygoon	127873,43	501923,17
Gebouw3D	14935	1	16:23, 1 jun 2021			Polygoon	127868,95	501959,98
Gebouw3D	14936	1	16:23, 1 jun 2021			Polygoon	127878,25	501920,25
Gebouw3D	14937	1	16:23, 1 jun 2021			Polygoon	127874,53	501969,23
Gebouw3D	14938	1	16:23, 1 jun 2021			Polygoon	127880,11	501978,48
Gebouw3D	14939	1	16:23, 1 jun 2021			Polygoon	127891,11	501978,14
Gebouw3D	14940	1	16:23, 1 jun 2021			Polygoon	127892,37	501922,88
Gebouw3D	14941	1	16:23, 1 jun 2021			Polygoon	127829,01	502008,67
Gebouw3D	14942	1	16:23, 1 jun 2021			Polygoon	127869,12	501996,30
Gebouw3D	14943	1	16:23, 1 jun 2021			Polygoon	127855,22	501962,55
Gebouw3D	14944	1	16:23, 1 jun 2021			Polygoon	127860,96	501960,29
Gebouw3D	14945	1	16:23, 1 jun 2021			Polygoon	127848,07	502003,58
Gebouw3D	14946	1	16:23, 1 jun 2021			Polygoon	127846,79	501991,82
Gebouw3D	14947	1	16:23, 1 jun 2021			Polygoon	127849,50	501997,67
Gebouw3D	14948	1	16:23, 1 jun 2021			Polygoon	127849,34	501966,86
Gebouw3D	14949	1	16:23, 1 jun 2021			Polygoon	127925,76	501732,27
Gebouw3D	14950	1	16:23, 1 jun 2021			Polygoon	127917,04	501738,00
Gebouw3D	14951	1	16:23, 1 jun 2021			Polygoon	127888,05	501738,41
Gebouw3D	14952	1	16:23, 1 jun 2021			Polygoon	127917,04	501738,00
Gebouw3D	14953	1	16:23, 1 jun 2021			Polygoon	127915,34	501754,89
Gebouw3D	14954	1	16:23, 1 jun 2021			Polygoon	127886,57	501746,70
Gebouw3D	14955	1	16:23, 1 jun 2021			Polygoon	127910,98	501757,53
Gebouw3D	14956	1	16:23, 1 jun 2021			Polygoon	127889,48	501747,72
Gebouw3D	14957	1	16:23, 1 jun 2021			Polygoon	127899,58	501748,58
Gebouw3D	14958	1	16:23, 1 jun 2021			Polygoon	127958,04	501767,06
Gebouw3D	14959	1	16:23, 1 jun 2021			Polygoon	127975,34	501768,72
Gebouw3D	14960	1	16:23, 1 jun 2021			Polygoon	127992,35	501782,38
Gebouw3D	14961	1	16:23, 1 jun 2021			Polygoon	127947,60	501768,30
Gebouw3D	14962	1	16:23, 1 jun 2021			Polygoon	127943,62	501781,85
Gebouw3D	14963	1	16:23, 1 jun 2021			Polygoon	127938,68	501773,70
Gebouw3D	14964	1	16:23, 1 jun 2021			Polygoon	127934,31	501776,34
Gebouw3D	14965	1	16:23, 1 jun 2021			Polygoon	127929,95	501778,98
Gebouw3D	14966	1	16:23, 1 jun 2021			Polygoon	127926,17	501792,42
Gebouw3D	14967	1	16:23, 1 jun 2021			Polygoon	127985,90	501786,19
Gebouw3D	14968	1	16:23, 1 jun 2021			Polygoon	127921,82	501795,05
Gebouw3D	14969	1	16:23, 1 jun 2021			Polygoon	127973,97	501793,40
Gebouw3D	14970	1	16:23, 1 jun 2021			Polygoon	127917,26	501797,81
Gebouw3D	14971	1	16:23, 1 jun 2021			Polygoon	127966,43	501791,98
Gebouw3D	14975	1	16:23, 1 jun 2021			Polygoon	127989,21	501597,93
Gebouw3D	14976	1	16:23, 1 jun 2021			Polygoon	127992,76	501605,50
Gebouw3D	14977	1	16:23, 1 jun 2021			Polygoon	127992,76	501605,50
Gebouw3D	14978	1	16:23, 1 jun 2021			Polygoon	127965,96	501603,41
Gebouw3D	14979	1	16:23, 1 jun 2021			Polygoon	127947,88	501610,34
Gebouw3D	14980	1	16:23, 1 jun 2021			Polygoon	127964,41	501606,63
Gebouw3D	14982	1	16:23, 1 jun 2021			Polygoon	127953,47	501619,58
Gebouw3D	14983	1	16:23, 1 jun 2021			Polygoon	127927,28	501622,79
Gebouw3D	14984	1	16:23, 1 jun 2021			Polygoon	127937,83	501622,71
Gebouw3D	14985	1	16:23, 1 jun 2021			Polygoon	127956,27	501624,20
Gebouw3D	14986	1	16:23, 1 jun 2021			Polygoon	127991,87	501630,74
Gebouw3D	14987	1	16:23, 1 jun 2021			Polygoon	127914,71	501623,94
Gebouw3D	14988	1	16:23, 1 jun 2021			Polygoon	127930,40	501633,54
Gebouw3D	14989	1	16:23, 1 jun 2021			Polygoon	127946,32	501636,73
Gebouw3D	14990	1	16:23, 1 jun 2021			Polygoon	128000,54	501638,30

## Invoergegevens van het model Tarwestraat

Model: Ontwikkelingslocatie Tarwestraat  
Purmerend - Purmerend  
Groep: (hoofdgroep)  
Lijst van Gebouwen, voor rekenmethode WegverkeerslawaaI - RMG-2012, wegverkeer

Groep	Hoogte	Rel.H	Maaiveld	Hdef.	Vormpunten	Omtrek	Oppervlak
Gebouw3D	4,90	4,90	0,00	Relatief	8	38,10	62,40
Gebouw3D	2,40	2,40	0,00	Relatief	4	9,77	5,95
Gebouw3D	4,90	4,90	0,00	Relatief	4	29,96	51,73
Gebouw3D	4,90	4,90	0,00	Relatief	4	29,96	51,74
Gebouw3D	2,30	2,30	0,00	Relatief	4	8,37	4,37
Gebouw3D	4,90	4,90	0,00	Relatief	4	29,97	51,75
Gebouw3D	4,90	4,90	0,00	Relatief	4	29,98	51,77
Gebouw3D	2,40	2,40	0,00	Relatief	4	9,77	5,95
Gebouw3D	4,90	4,90	0,00	Relatief	4	29,98	51,78
Gebouw3D	5,70	5,70	0,00	Relatief	4	30,41	53,92
Gebouw3D	4,90	4,90	0,00	Relatief	4	29,99	51,81
Gebouw3D	5,70	5,70	0,00	Relatief	4	29,94	51,69
Gebouw3D	5,00	5,00	0,00	Relatief	4	30,49	54,22
Gebouw3D	5,70	5,70	0,00	Relatief	4	29,97	51,75
Gebouw3D	5,70	5,70	0,00	Relatief	4	29,99	51,80
Gebouw3D	5,00	5,00	0,00	Relatief	4	30,51	54,31
Gebouw3D	4,90	4,90	0,00	Relatief	4	29,93	51,66
Gebouw3D	8,20	8,20	0,00	Relatief	4	29,93	51,64
Gebouw3D	7,40	7,40	0,00	Relatief	4	29,95	51,70
Gebouw3D	2,30	2,30	0,00	Relatief	4	16,61	15,69
Gebouw3D	2,40	2,40	0,00	Relatief	4	15,40	14,83
Gebouw3D	2,70	2,70	0,00	Relatief	4	17,22	18,42
Gebouw3D	2,70	2,70	0,00	Relatief	4	14,27	12,50
Gebouw3D	2,90	2,90	0,00	Relatief	4	15,40	14,62
Gebouw3D	2,90	2,90	0,00	Relatief	4	18,12	20,32
Gebouw3D	7,30	7,30	0,00	Relatief	6	38,50	61,27
Gebouw3D	7,40	7,40	0,00	Relatief	6	37,32	57,16
Gebouw3D	2,80	2,80	0,00	Relatief	4	10,78	6,98
Gebouw3D	7,40	7,40	0,00	Relatief	6	37,31	57,13
Gebouw3D	7,40	7,40	0,00	Relatief	6	37,34	57,24
Gebouw3D	3,00	3,00	0,00	Relatief	8	18,25	22,04
Gebouw3D	7,40	7,40	0,00	Relatief	6	37,32	57,18
Gebouw3D	2,80	2,80	0,00	Relatief	4	8,75	4,78
Gebouw3D	7,40	7,40	0,00	Relatief	6	37,32	57,17
Gebouw3D	7,20	7,20	0,00	Relatief	6	38,53	61,01
Gebouw3D	7,90	7,90	0,00	Relatief	4	29,27	48,60
Gebouw3D	5,70	5,70	0,00	Relatief	6	38,58	61,23
Gebouw3D	8,80	8,80	0,00	Relatief	6	38,47	60,28
Gebouw3D	8,80	8,80	0,00	Relatief	6	38,00	57,90
Gebouw3D	8,80	8,80	0,00	Relatief	6	37,47	57,28
Gebouw3D	8,80	8,80	0,00	Relatief	6	37,45	57,17
Gebouw3D	8,80	8,80	0,00	Relatief	6	37,44	57,12
Gebouw3D	7,40	7,40	0,00	Relatief	6	37,47	57,24
Gebouw3D	7,30	7,30	0,00	Relatief	6	38,10	58,44
Gebouw3D	8,80	8,80	0,00	Relatief	4	29,24	48,51
Gebouw3D	7,30	7,30	0,00	Relatief	6	38,49	59,94
Gebouw3D	8,90	8,90	0,00	Relatief	4	29,72	50,78
Gebouw3D	2,30	2,30	0,00	Relatief	4	15,10	12,51
Gebouw3D	6,80	6,80	0,00	Relatief	4	33,18	60,43
Gebouw3D	3,10	3,10	0,00	Relatief	4	7,62	2,57
Gebouw3D	7,90	7,90	0,00	Relatief	6	33,56	60,13
Gebouw3D	2,70	2,70	0,00	Relatief	4	9,91	5,86
Gebouw3D	7,90	7,90	0,00	Relatief	4	33,96	62,52
Gebouw3D	2,60	2,60	0,00	Relatief	4	9,90	5,85
Gebouw3D	7,90	7,90	0,00	Relatief	4	28,94	48,97
Gebouw3D	3,10	3,10	0,00	Relatief	4	16,95	16,12
Gebouw3D	7,90	7,90	0,00	Relatief	4	34,73	64,61
Gebouw3D	8,20	8,20	0,00	Relatief	4	29,30	50,60
Gebouw3D	3,10	3,10	0,00	Relatief	6	42,90	85,11
Gebouw3D	2,60	2,60	0,00	Relatief	4	10,04	6,08
Gebouw3D	2,90	2,90	0,00	Relatief	4	34,74	64,63
Gebouw3D	8,30	8,30	0,00	Relatief	4	29,36	50,78
Gebouw3D	5,60	5,60	0,00	Relatief	6	35,58	63,87



## Invoergegevens van het model Tarwestraat

Model: Ontwikkelingslocatie Tarwestraat  
Purmerend - Purmerend  
Groep: (hoofdgroep)  
Lijst van Gebouwen, voor rekenmethode Wegverkeerslawaaï - RMG-2012, wegverkeer

Groep	Min.lengte	Max.lengte	Functie	Gebouwtype	BAG-id	Gemeente	Jaar	AHN-jaar	Trust	Cp
Gebouw3D	2,15	9,58					0	0	0	0 dB
Gebouw3D	2,32	2,57					0	0	0	0 dB
Gebouw3D	5,40	9,58					0	0	0	0 dB
Gebouw3D	5,40	9,58					0	0	0	0 dB
Gebouw3D	2,08	2,11					0	0	0	0 dB
Gebouw3D	5,40	9,59					0	0	0	0 dB
Gebouw3D	5,40	9,59					0	0	0	0 dB
Gebouw3D	2,33	2,56					0	0	0	0 dB
Gebouw3D	5,40	9,59					0	0	0	0 dB
Gebouw3D	5,63	9,57					0	0	0	0 dB
Gebouw3D	5,40	9,59					0	0	0	0 dB
Gebouw3D	5,40	9,58					0	0	0	0 dB
Gebouw3D	5,64	9,60					0	0	0	0 dB
Gebouw3D	5,40	9,58					0	0	0	0 dB
Gebouw3D	5,40	9,60					0	0	0	0 dB
Gebouw3D	5,63	9,60					0	0	0	0 dB
Gebouw3D	5,40	9,57					0	0	0	0 dB
Gebouw3D	5,40	9,56					0	0	0	0 dB
Gebouw3D	5,40	9,58					0	0	0	0 dB
Gebouw3D	2,89	5,40					0	0	0	0 dB
Gebouw3D	3,83	3,87					0	0	0	0 dB
Gebouw3D	3,96	4,65					0	0	0	0 dB
Gebouw3D	3,10	4,04					0	0	0	0 dB
Gebouw3D	3,40	4,30					0	0	0	0 dB
Gebouw3D	4,08	4,98					0	0	0	0 dB
Gebouw3D	2,36	13,93					0	0	0	0 dB
Gebouw3D	2,10	13,56					0	0	0	0 dB
Gebouw3D	2,16	3,25					0	0	0	0 dB
Gebouw3D	2,10	13,56					0	0	0	0 dB
Gebouw3D	2,10	13,56					0	0	0	0 dB
Gebouw3D	1,06	3,04					0	0	0	0 dB
Gebouw3D	2,10	13,56					0	0	0	0 dB
Gebouw3D	2,15	2,20					0	0	0	0 dB
Gebouw3D	2,10	13,56					0	0	0	0 dB
Gebouw3D	2,37	13,95					0	0	0	0 dB
Gebouw3D	5,09	9,54					0	0	0	0 dB
Gebouw3D	2,37	13,98					0	0	0	0 dB
Gebouw3D	2,17	13,90					0	0	0	0 dB
Gebouw3D	2,13	13,90					0	0	0	0 dB
Gebouw3D	2,10	13,63					0	0	0	0 dB
Gebouw3D	2,10	13,63					0	0	0	0 dB
Gebouw3D	2,10	13,63					0	0	0	0 dB
Gebouw3D	2,18	13,94					0	0	0	0 dB
Gebouw3D	5,09	9,53					0	0	0	0 dB
Gebouw3D	2,12	13,94					0	0	0	0 dB
Gebouw3D	5,32	9,53					0	0	0	0 dB
Gebouw3D	2,44	5,10					0	0	0	0 dB
Gebouw3D	5,40	11,19					0	0	0	0 dB
Gebouw3D	0,86	2,96					0	0	0	0 dB
Gebouw3D	0,88	11,19					0	0	0	0 dB
Gebouw3D	1,95	3,00					0	0	0	0 dB
Gebouw3D	5,40	11,58					0	0	0	0 dB
Gebouw3D	1,95	3,00					0	0	0	0 dB
Gebouw3D	5,40	9,07					0	0	0	0 dB
Gebouw3D	2,87	5,59					0	0	0	0 dB
Gebouw3D	5,40	11,97					0	0	0	0 dB
Gebouw3D	5,57	9,07					0	0	0	0 dB
Gebouw3D	1,20	15,89					0	0	0	0 dB
Gebouw3D	2,04	2,98					0	0	0	0 dB
Gebouw3D	5,40	11,97					0	0	0	0 dB
Gebouw3D	5,58	9,10					0	0	0	0 dB
Gebouw3D	1,20	12,39					0	0	0	0 dB

# Invoergegevens van het model

## Tarwestraat

Model: Ontwikkelingslocatie Tarwestraat  
 Purmerend - Purmerend  
 Groep: (hoofdgroep)  
 Lijst van Gebouwen, voor rekenmethode Wegverkeerslawaai - RMG-2012, wegverkeer

Groep	Zwevend	Refl. 63	Refl. 125	Refl. 250	Refl. 500	Refl. 1k	Refl. 2k	Refl. 4k	Refl. 8k
Gebouw3D	False	0,80	0,80	0,80	0,80	0,80	0,80	0,80	0,80
Gebouw3D	False	0,80	0,80	0,80	0,80	0,80	0,80	0,80	0,80
Gebouw3D	False	0,80	0,80	0,80	0,80	0,80	0,80	0,80	0,80
Gebouw3D	False	0,80	0,80	0,80	0,80	0,80	0,80	0,80	0,80
Gebouw3D	False	0,80	0,80	0,80	0,80	0,80	0,80	0,80	0,80
Gebouw3D	False	0,80	0,80	0,80	0,80	0,80	0,80	0,80	0,80
Gebouw3D	False	0,80	0,80	0,80	0,80	0,80	0,80	0,80	0,80
Gebouw3D	False	0,80	0,80	0,80	0,80	0,80	0,80	0,80	0,80
Gebouw3D	False	0,80	0,80	0,80	0,80	0,80	0,80	0,80	0,80
Gebouw3D	False	0,80	0,80	0,80	0,80	0,80	0,80	0,80	0,80
Gebouw3D	False	0,80	0,80	0,80	0,80	0,80	0,80	0,80	0,80
Gebouw3D	False	0,80	0,80	0,80	0,80	0,80	0,80	0,80	0,80
Gebouw3D	False	0,80	0,80	0,80	0,80	0,80	0,80	0,80	0,80
Gebouw3D	False	0,80	0,80	0,80	0,80	0,80	0,80	0,80	0,80
Gebouw3D	False	0,80	0,80	0,80	0,80	0,80	0,80	0,80	0,80
Gebouw3D	False	0,80	0,80	0,80	0,80	0,80	0,80	0,80	0,80
Gebouw3D	False	0,80	0,80	0,80	0,80	0,80	0,80	0,80	0,80
Gebouw3D	False	0,80	0,80	0,80	0,80	0,80	0,80	0,80	0,80
Gebouw3D	False	0,80	0,80	0,80	0,80	0,80	0,80	0,80	0,80
Gebouw3D	False	0,80	0,80	0,80	0,80	0,80	0,80	0,80	0,80
Gebouw3D	False	0,80	0,80	0,80	0,80	0,80	0,80	0,80	0,80
Gebouw3D	False	0,80	0,80	0,80	0,80	0,80	0,80	0,80	0,80
Gebouw3D	False	0,80	0,80	0,80	0,80	0,80	0,80	0,80	0,80
Gebouw3D	False	0,80	0,80	0,80	0,80	0,80	0,80	0,80	0,80
Gebouw3D	False	0,80	0,80	0,80	0,80	0,80	0,80	0,80	0,80
Gebouw3D	False	0,80	0,80	0,80	0,80	0,80	0,80	0,80	0,80
Gebouw3D	False	0,80	0,80	0,80	0,80	0,80	0,80	0,80	0,80
Gebouw3D	False	0,80	0,80	0,80	0,80	0,80	0,80	0,80	0,80
Gebouw3D	False	0,80	0,80	0,80	0,80	0,80	0,80	0,80	0,80
Gebouw3D	False	0,80	0,80	0,80	0,80	0,80	0,80	0,80	0,80
Gebouw3D	False	0,80	0,80	0,80	0,80	0,80	0,80	0,80	0,80
Gebouw3D	False	0,80	0,80	0,80	0,80	0,80	0,80	0,80	0,80
Gebouw3D	False	0,80	0,80	0,80	0,80	0,80	0,80	0,80	0,80
Gebouw3D	False	0,80	0,80	0,80	0,80	0,80	0,80	0,80	0,80
Gebouw3D	False	0,80	0,80	0,80	0,80	0,80	0,80	0,80	0,80
Gebouw3D	False	0,80	0,80	0,80	0,80	0,80	0,80	0,80	0,80
Gebouw3D	False	0,80	0,80	0,80	0,80	0,80	0,80	0,80	0,80
Gebouw3D	False	0,80	0,80	0,80	0,80	0,80	0,80	0,80	0,80
Gebouw3D	False	0,80	0,80	0,80	0,80	0,80	0,80	0,80	0,80
Gebouw3D	False	0,80	0,80	0,80	0,80	0,80	0,80	0,80	0,80
Gebouw3D	False	0,80	0,80	0,80	0,80	0,80	0,80	0,80	0,80
Gebouw3D	False	0,80	0,80	0,80	0,80	0,80	0,80	0,80	0,80
Gebouw3D	False	0,80	0,80	0,80	0,80	0,80	0,80	0,80	0,80
Gebouw3D	False	0,80	0,80	0,80	0,80	0,80	0,80	0,80	0,80
Gebouw3D	False	0,80	0,80	0,80	0,80	0,80	0,80	0,80	0,80
Gebouw3D	False	0,80	0,80	0,80	0,80	0,80	0,80	0,80	0,80
Gebouw3D	False	0,80	0,80	0,80	0,80	0,80	0,80	0,80	0,80
Gebouw3D	False	0,80	0,80	0,80	0,80	0,80	0,80	0,80	0,80
Gebouw3D	False	0,80	0,80	0,80	0,80	0,80	0,80	0,80	0,80
Gebouw3D	False	0,80	0,80	0,80	0,80	0,80	0,80	0,80	0,80

## Invoergegevens van het model Tarwestraat

Model: Ontwikkelingslocatie Tarwestraat  
Purmerend - Purmerend  
Groep: (hoofdgroep)  
Lijst van Gebouwen, voor rekenmethode Wegverkeerslawaaï - RMG-2012, wegverkeer

Groep	ItemID	Grp.ID	Datum	Naam	Omschr.	Vorm	X-1	Y-1
Gebouw3D	14991	1	16:23, 1 jun 2021			Polygoon	127986,35	501634,11
Gebouw3D	14992	1	16:23, 1 jun 2021			Polygoon	127890,72	501638,39
Gebouw3D	14993	1	16:23, 1 jun 2021			Polygoon	128003,33	501642,92
Gebouw3D	14994	1	16:23, 1 jun 2021			Polygoon	127986,86	501637,93
Gebouw3D	14995	1	16:23, 1 jun 2021			Polygoon	127904,19	501643,08
Gebouw3D	14996	1	16:23, 1 jun 2021			Polygoon	127987,89	501639,64
Gebouw3D	14997	1	16:23, 1 jun 2021			Polygoon	127968,73	501644,77
Gebouw3D	14998	1	16:23, 1 jun 2021			Polygoon	128006,13	501647,54
Gebouw3D	14999	1	16:23, 1 jun 2021			Polygoon	127896,42	501647,79
Gebouw3D	15000	1	16:23, 1 jun 2021			Polygoon	127992,44	501647,17
Gebouw3D	15001	1	16:23, 1 jun 2021			Polygoon	127993,47	501648,88
Gebouw3D	15002	1	16:23, 1 jun 2021			Polygoon	127974,40	501654,14
Gebouw3D	15003	1	16:23, 1 jun 2021			Polygoon	128000,15	501651,15
Gebouw3D	15004	1	16:23, 1 jun 2021			Polygoon	127989,47	501657,62
Gebouw3D	15005	1	16:23, 1 jun 2021			Polygoon	127977,19	501658,76
Gebouw3D	15006	1	16:23, 1 jun 2021			Polygoon	127982,77	501667,98
Gebouw3D	15008	1	16:23, 1 jun 2021			Polygoon	127958,30	501656,58
Gebouw3D	15009	1	16:23, 1 jun 2021			Polygoon	127953,75	501659,34
Gebouw3D	15010	1	16:23, 1 jun 2021			Polygoon	127916,51	501635,64
Gebouw3D	15011	1	16:23, 1 jun 2021			Polygoon	127915,49	501633,95
Gebouw3D	15012	1	16:23, 1 jun 2021			Polygoon	127976,48	501611,94
Gebouw3D	15013	1	16:23, 1 jun 2021			Polygoon	127975,45	501610,27
Gebouw3D	15014	1	16:23, 1 jun 2021			Polygoon	127972,61	501614,29
Gebouw3D	15015	1	16:23, 1 jun 2021			Polygoon	127972,61	501614,29
Gebouw3D	15016	1	16:23, 1 jun 2021			Polygoon	127969,83	501601,04
Gebouw3D	15017	1	16:23, 1 jun 2021			Polygoon	127971,87	501604,37
Gebouw3D	15096	1	16:23, 1 jun 2021			Polygoon	127905,83	501981,77
Gebouw3D	15097	1	16:23, 1 jun 2021			Polygoon	127910,81	501989,97
Gebouw3D	15098	1	16:23, 1 jun 2021			Polygoon	127917,22	502006,62
Gebouw3D	15099	1	16:23, 1 jun 2021			Polygoon	127915,07	501976,17
Gebouw3D	15100	1	16:23, 1 jun 2021			Polygoon	127927,72	501937,07
Gebouw3D	15101	1	16:23, 1 jun 2021			Polygoon	127918,57	502001,11
Gebouw3D	15102	1	16:23, 1 jun 2021			Polygoon	127924,30	501970,57
Gebouw3D	15103	1	16:23, 1 jun 2021			Polygoon	127933,30	501946,32
Gebouw3D	15104	1	16:23, 1 jun 2021			Polygoon	127929,12	501967,64
Gebouw3D	15105	1	16:23, 1 jun 2021			Polygoon	127937,43	501914,56
Gebouw3D	15106	1	16:23, 1 jun 2021			Polygoon	127940,12	501914,28
Gebouw3D	15107	1	16:23, 1 jun 2021			Polygoon	127943,10	501923,92
Gebouw3D	15108	1	16:23, 1 jun 2021			Polygoon	127948,71	501933,16
Gebouw3D	15109	1	16:23, 1 jun 2021			Polygoon	127949,80	501996,74
Gebouw3D	15110	1	16:23, 1 jun 2021			Polygoon	127949,90	501985,65
Gebouw3D	15111	1	16:23, 1 jun 2021			Polygoon	127952,38	501986,26
Gebouw3D	15112	1	16:23, 1 jun 2021			Polygoon	127954,96	501975,79
Gebouw3D	15113	1	16:23, 1 jun 2021			Polygoon	127954,31	501942,40
Gebouw3D	15114	1	16:23, 1 jun 2021			Polygoon	127955,55	501962,69
Gebouw3D	15115	1	16:23, 1 jun 2021			Polygoon	127967,99	501941,77
Gebouw3D	15116	1	16:23, 1 jun 2021			Polygoon	127968,09	501972,79
Gebouw3D	15117	1	16:23, 1 jun 2021			Polygoon	127960,31	501946,27
Gebouw3D	15118	1	16:23, 1 jun 2021			Polygoon	127960,31	501946,27
Gebouw3D	15119	1	16:23, 1 jun 2021			Polygoon	127970,73	501962,07
Gebouw3D	15120	1	16:23, 1 jun 2021			Polygoon	127936,10	501950,94
Gebouw3D	15121	1	16:23, 1 jun 2021			Polygoon	127913,94	501932,78
Gebouw3D	15122	1	16:23, 1 jun 2021			Polygoon	127962,39	501932,53
Gebouw3D	15123	1	16:23, 1 jun 2021			Polygoon	127956,79	501923,29
Gebouw3D	15124	1	16:23, 1 jun 2021			Polygoon	127944,74	502006,61
Gebouw3D	15125	1	16:23, 1 jun 2021			Polygoon	127947,22	502007,22
Gebouw3D	15126	1	16:23, 1 jun 2021			Polygoon	127943,72	501944,69
Gebouw3D	15127	1	16:23, 1 jun 2021			Polygoon	127941,14	501981,00
Gebouw3D	15195	1	16:23, 1 jun 2021			Polygoon	127969,22	501694,71
Gebouw3D	15196	1	16:23, 1 jun 2021			Polygoon	127912,36	501684,44
Gebouw3D	15197	1	16:23, 1 jun 2021			Polygoon	127964,86	501697,35
Gebouw3D	15198	1	16:23, 1 jun 2021			Polygoon	127956,05	501686,84
Gebouw3D	15199	1	16:23, 1 jun 2021			Polygoon	127949,11	501691,03

## Invoergegevens van het model Tarwestraat

Model: Ontwikkelingslocatie Tarwestraat  
Purmerend - Purmerend  
Groep: (hoofdgroep)  
Lijst van Gebouwen, voor rekenmethode WegverkeerslawaaI - RMG-2012, wegverkeer

Groep	Hoogte	Rel.H	Maaiveld	Hdef.	Vormpunten	Omtrek	Oppervlak
Gebouw3D	2,60	2,60	0,00	Relatief	6	16,99	15,20
Gebouw3D	8,00	8,00	0,00	Relatief	4	29,37	50,86
Gebouw3D	7,40	7,40	0,00	Relatief	6	35,60	63,99
Gebouw3D	2,50	2,50	0,00	Relatief	4	10,01	6,01
Gebouw3D	7,10	7,10	0,00	Relatief	4	28,97	49,05
Gebouw3D	2,50	2,50	0,00	Relatief	4	9,99	5,99
Gebouw3D	8,10	8,10	0,00	Relatief	4	29,30	50,52
Gebouw3D	5,50	5,50	0,00	Relatief	6	35,56	63,76
Gebouw3D	7,90	7,90	0,00	Relatief	4	28,96	49,04
Gebouw3D	2,60	2,60	0,00	Relatief	4	10,00	6,00
Gebouw3D	2,60	2,60	0,00	Relatief	4	10,00	6,00
Gebouw3D	7,90	7,90	0,00	Relatief	4	29,00	49,16
Gebouw3D	2,50	2,50	0,00	Relatief	4	16,75	16,12
Gebouw3D	3,00	3,00	0,00	Relatief	4	14,02	8,69
Gebouw3D	8,00	8,00	0,00	Relatief	4	29,78	51,22
Gebouw3D	8,00	8,00	0,00	Relatief	4	29,42	51,06
Gebouw3D	5,80	5,80	0,00	Relatief	6	38,60	60,47
Gebouw3D	5,70	5,70	0,00	Relatief	6	38,12	57,98
Gebouw3D	2,60	2,60	0,00	Relatief	4	9,87	5,81
Gebouw3D	2,60	2,60	0,00	Relatief	4	9,94	5,90
Gebouw3D	2,60	2,60	0,00	Relatief	4	9,88	5,81
Gebouw3D	2,60	2,60	0,00	Relatief	4	9,94	5,90
Gebouw3D	2,70	2,70	0,00	Relatief	4	9,94	5,91
Gebouw3D	2,70	2,70	0,00	Relatief	4	9,87	5,80
Gebouw3D	2,60	2,60	0,00	Relatief	4	9,93	5,90
Gebouw3D	2,60	2,60	0,00	Relatief	4	9,88	5,81
Gebouw3D	5,00	5,00	0,00	Relatief	4	30,48	54,18
Gebouw3D	4,90	4,90	0,00	Relatief	4	29,98	51,78
Gebouw3D	8,20	8,20	0,00	Relatief	6	30,51	54,33
Gebouw3D	4,90	4,90	0,00	Relatief	4	29,97	51,76
Gebouw3D	5,70	5,70	0,00	Relatief	4	29,94	51,69
Gebouw3D	3,00	3,00	0,00	Relatief	8	23,62	19,39
Gebouw3D	4,90	4,90	0,00	Relatief	4	29,95	51,71
Gebouw3D	4,90	4,90	0,00	Relatief	4	29,95	51,70
Gebouw3D	5,00	5,00	0,00	Relatief	6	32,52	58,24
Gebouw3D	2,50	2,50	0,00	Relatief	4	9,77	5,95
Gebouw3D	7,30	7,30	0,00	Relatief	4	30,13	52,53
Gebouw3D	2,50	2,50	0,00	Relatief	4	9,76	5,94
Gebouw3D	2,40	2,40	0,00	Relatief	4	9,75	5,92
Gebouw3D	2,40	2,40	0,00	Relatief	4	9,74	5,92
Gebouw3D	2,50	2,50	0,00	Relatief	4	9,76	5,95
Gebouw3D	6,90	6,90	0,00	Relatief	8	37,22	57,37
Gebouw3D	2,40	2,40	0,00	Relatief	4	9,75	5,93
Gebouw3D	2,50	2,50	0,00	Relatief	4	9,76	5,94
Gebouw3D	2,40	2,40	0,00	Relatief	4	9,70	5,87
Gebouw3D	8,20	8,20	0,00	Relatief	4	29,81	51,04
Gebouw3D	7,30	7,30	0,00	Relatief	4	30,50	54,28
Gebouw3D	3,40	3,40	0,00	Relatief	4	12,91	3,81
Gebouw3D	7,80	7,80	0,00	Relatief	8	34,70	56,78
Gebouw3D	7,30	7,30	0,00	Relatief	8	37,71	62,08
Gebouw3D	5,70	5,70	0,00	Relatief	4	29,95	51,70
Gebouw3D	4,90	4,90	0,00	Relatief	4	29,94	51,68
Gebouw3D	8,10	8,10	0,00	Relatief	4	29,96	51,74
Gebouw3D	8,10	8,10	0,00	Relatief	4	29,96	51,75
Gebouw3D	2,50	2,50	0,00	Relatief	4	9,75	5,92
Gebouw3D	5,70	5,70	0,00	Relatief	8	37,21	57,41
Gebouw3D	2,80	2,80	0,00	Relatief	6	16,98	12,85
Gebouw3D	2,40	2,40	0,00	Relatief	4	12,88	10,33
Gebouw3D	5,00	5,00	0,00	Relatief	4	29,31	48,72
Gebouw3D	8,80	8,80	0,00	Relatief	6	37,26	57,02
Gebouw3D	4,30	4,30	0,00	Relatief	6	37,31	57,15
Gebouw3D	4,40	4,40	0,00	Relatief	6	37,30	57,09
Gebouw3D	4,40	4,40	0,00	Relatief	6	37,31	57,11

## Invoergegevens van het model Tarwestraat

Model: Ontwikkelingslocatie Tarwestraat  
Purmerend - Purmerend  
Groep: (hoofdgroep)  
Lijst van Gebouwen, voor rekenmethode Wegverkeerslawaaï - RMG-2012, wegverkeer

Groep	Min.lengte	Max.lengte	Functie	Gebouwtype	BAG-id	Gemeente	Jaar	AHN-jaar	Trust	Cp
Gebouw3D	0,34	5,53					0	0	0	0 dB
Gebouw3D	5,59	9,09					0	0	0	0 dB
Gebouw3D	1,20	12,39					0	0	0	0 dB
Gebouw3D	2,00	3,00					0	0	0	0 dB
Gebouw3D	5,40	9,09					0	0	0	0 dB
Gebouw3D	1,99	3,00					0	0	0	0 dB
Gebouw3D	5,55	9,10					0	0	0	0 dB
Gebouw3D	1,20	12,40					0	0	0	0 dB
Gebouw3D	5,40	9,08					0	0	0	0 dB
Gebouw3D	2,00	3,00					0	0	0	0 dB
Gebouw3D	2,00	3,00					0	0	0	0 dB
Gebouw3D	5,40	9,10					0	0	0	0 dB
Gebouw3D	3,00	5,37					0	0	0	0 dB
Gebouw3D	1,52	5,40					0	0	0	0 dB
Gebouw3D	5,40	9,58					0	0	0	0 dB
Gebouw3D	5,61	9,10					0	0	0	0 dB
Gebouw3D	2,16	13,97					0	0	0	0 dB
Gebouw3D	2,09	13,97					0	0	0	0 dB
Gebouw3D	1,94	3,00					0	0	0	0 dB
Gebouw3D	1,97	3,00					0	0	0	0 dB
Gebouw3D	1,94	3,01					0	0	0	0 dB
Gebouw3D	1,97	3,00					0	0	0	0 dB
Gebouw3D	1,97	3,00					0	0	0	0 dB
Gebouw3D	1,93	3,00					0	0	0	0 dB
Gebouw3D	1,97	3,00					0	0	0	0 dB
Gebouw3D	1,94	3,00					0	0	0	0 dB
Gebouw3D	5,64	9,60					0	0	0	0 dB
Gebouw3D	5,40	9,59					0	0	0	0 dB
Gebouw3D	0,01	9,59					0	0	0	0 dB
Gebouw3D	5,40	9,59					0	0	0	0 dB
Gebouw3D	5,40	9,57					0	0	0	0 dB
Gebouw3D	2,01	4,50					0	0	0	0 dB
Gebouw3D	5,40	9,58					0	0	0	0 dB
Gebouw3D	5,40	9,57					0	0	0	0 dB
Gebouw3D	2,06	9,57					0	0	0	0 dB
Gebouw3D	2,32	2,56					0	0	0	0 dB
Gebouw3D	5,48	9,58					0	0	0	0 dB
Gebouw3D	2,32	2,57					0	0	0	0 dB
Gebouw3D	2,32	2,56					0	0	0	0 dB
Gebouw3D	2,32	2,56					0	0	0	0 dB
Gebouw3D	2,32	2,56					0	0	0	0 dB
Gebouw3D	2,32	2,56					0	0	0	0 dB
Gebouw3D	2,32	2,56					0	0	0	0 dB
Gebouw3D	2,32	2,56					0	0	0	0 dB
Gebouw3D	5,25	9,58					0	0	0	0 dB
Gebouw3D	5,65	9,59					0	0	0	0 dB
Gebouw3D	0,64	5,80					0	0	0	0 dB
Gebouw3D	2,17	8,90					0	0	0	0 dB
Gebouw3D	2,40	9,58					0	0	0	0 dB
Gebouw3D	5,40	9,57					0	0	0	0 dB
Gebouw3D	5,40	9,57					0	0	0	0 dB
Gebouw3D	5,40	9,58					0	0	0	0 dB
Gebouw3D	5,40	9,58					0	0	0	0 dB
Gebouw3D	2,32	2,56					0	0	0	0 dB
Gebouw3D	1,17	9,59					0	0	0	0 dB
Gebouw3D	1,85	4,62					0	0	0	0 dB
Gebouw3D	3,04	3,40					0	0	0	0 dB
Gebouw3D	5,10	9,55					0	0	0	0 dB
Gebouw3D	2,10	13,53					0	0	0	0 dB
Gebouw3D	2,11	13,55					0	0	0	0 dB
Gebouw3D	2,09	13,55					0	0	0	0 dB
Gebouw3D	2,10	13,55					0	0	0	0 dB

## Invoergegevens van het model Tarwestraat

Model: Ontwikkelingslocatie Tarwestraat  
Purmerend - Purmerend  
Groep: (hoofdgroep)  
Lijst van Gebouwen, voor rekenmethode Wegverkeerslawaai - RMG-2012, wegverkeer

Groep	Zwevend	Refl. 63	Refl. 125	Refl. 250	Refl. 500	Refl. 1k	Refl. 2k	Refl. 4k	Refl. 8k
Gebouw3D	False	0,80	0,80	0,80	0,80	0,80	0,80	0,80	0,80
Gebouw3D	False	0,80	0,80	0,80	0,80	0,80	0,80	0,80	0,80
Gebouw3D	False	0,80	0,80	0,80	0,80	0,80	0,80	0,80	0,80
Gebouw3D	False	0,80	0,80	0,80	0,80	0,80	0,80	0,80	0,80
Gebouw3D	False	0,80	0,80	0,80	0,80	0,80	0,80	0,80	0,80
Gebouw3D	False	0,80	0,80	0,80	0,80	0,80	0,80	0,80	0,80
Gebouw3D	False	0,80	0,80	0,80	0,80	0,80	0,80	0,80	0,80
Gebouw3D	False	0,80	0,80	0,80	0,80	0,80	0,80	0,80	0,80
Gebouw3D	False	0,80	0,80	0,80	0,80	0,80	0,80	0,80	0,80
Gebouw3D	False	0,80	0,80	0,80	0,80	0,80	0,80	0,80	0,80
Gebouw3D	False	0,80	0,80	0,80	0,80	0,80	0,80	0,80	0,80
Gebouw3D	False	0,80	0,80	0,80	0,80	0,80	0,80	0,80	0,80
Gebouw3D	False	0,80	0,80	0,80	0,80	0,80	0,80	0,80	0,80
Gebouw3D	False	0,80	0,80	0,80	0,80	0,80	0,80	0,80	0,80
Gebouw3D	False	0,80	0,80	0,80	0,80	0,80	0,80	0,80	0,80
Gebouw3D	False	0,80	0,80	0,80	0,80	0,80	0,80	0,80	0,80
Gebouw3D	False	0,80	0,80	0,80	0,80	0,80	0,80	0,80	0,80
Gebouw3D	False	0,80	0,80	0,80	0,80	0,80	0,80	0,80	0,80
Gebouw3D	False	0,80	0,80	0,80	0,80	0,80	0,80	0,80	0,80
Gebouw3D	False	0,80	0,80	0,80	0,80	0,80	0,80	0,80	0,80
Gebouw3D	False	0,80	0,80	0,80	0,80	0,80	0,80	0,80	0,80
Gebouw3D	False	0,80	0,80	0,80	0,80	0,80	0,80	0,80	0,80
Gebouw3D	False	0,80	0,80	0,80	0,80	0,80	0,80	0,80	0,80
Gebouw3D	False	0,80	0,80	0,80	0,80	0,80	0,80	0,80	0,80
Gebouw3D	False	0,80	0,80	0,80	0,80	0,80	0,80	0,80	0,80
Gebouw3D	False	0,80	0,80	0,80	0,80	0,80	0,80	0,80	0,80
Gebouw3D	False	0,80	0,80	0,80	0,80	0,80	0,80	0,80	0,80
Gebouw3D	False	0,80	0,80	0,80	0,80	0,80	0,80	0,80	0,80
Gebouw3D	False	0,80	0,80	0,80	0,80	0,80	0,80	0,80	0,80
Gebouw3D	False	0,80	0,80	0,80	0,80	0,80	0,80	0,80	0,80
Gebouw3D	False	0,80	0,80	0,80	0,80	0,80	0,80	0,80	0,80
Gebouw3D	False	0,80	0,80	0,80	0,80	0,80	0,80	0,80	0,80
Gebouw3D	False	0,80	0,80	0,80	0,80	0,80	0,80	0,80	0,80
Gebouw3D	False	0,80	0,80	0,80	0,80	0,80	0,80	0,80	0,80
Gebouw3D	False	0,80	0,80	0,80	0,80	0,80	0,80	0,80	0,80
Gebouw3D	False	0,80	0,80	0,80	0,80	0,80	0,80	0,80	0,80
Gebouw3D	False	0,80	0,80	0,80	0,80	0,80	0,80	0,80	0,80
Gebouw3D	False	0,80	0,80	0,80	0,80	0,80	0,80	0,80	0,80
Gebouw3D	False	0,80	0,80	0,80	0,80	0,80	0,80	0,80	0,80
Gebouw3D	False	0,80	0,80	0,80	0,80	0,80	0,80	0,80	0,80
Gebouw3D	False	0,80	0,80	0,80	0,80	0,80	0,80	0,80	0,80
Gebouw3D	False	0,80	0,80	0,80	0,80	0,80	0,80	0,80	0,80
Gebouw3D	False	0,80	0,80	0,80	0,80	0,80	0,80	0,80	0,80
Gebouw3D	False	0,80	0,80	0,80	0,80	0,80	0,80	0,80	0,80
Gebouw3D	False	0,80	0,80	0,80	0,80	0,80	0,80	0,80	0,80

## Invoergegevens van het model Tarwestraat

Model: Ontwikkelingslocatie Tarwestraat  
 Purmerend - Purmerend  
 Groep: (hoofdgroep)  
 Lijst van Gebouwen, voor rekenmethode Wegverkeerslawaaï - RMG-2012, wegverkeer

Groep	ItemID	Grp.ID	Datum	Naam	Omschr.	Vorm	X-1	Y-1
Gebouw3D	15200	1	16:23, 1 jun 2021			Polygoon	127949,11	501691,03
Gebouw3D	15201	1	16:23, 1 jun 2021			Polygoon	127923,77	501709,29
Gebouw3D	15202	1	16:23, 1 jun 2021			Polygoon	127895,15	501700,64
Gebouw3D	15203	1	16:23, 1 jun 2021			Polygoon	127923,77	501709,29
Gebouw3D	15204	1	16:23, 1 jun 2021			Polygoon	127984,47	501703,06
Gebouw3D	15205	1	16:23, 1 jun 2021			Polygoon	127982,98	501709,91
Gebouw3D	15206	1	16:23, 1 jun 2021			Polygoon	127989,36	501711,94
Gebouw3D	15207	1	16:23, 1 jun 2021			Polygoon	127929,05	501718,02
Gebouw3D	15208	1	16:23, 1 jun 2021			Polygoon	127945,92	501719,73
Gebouw3D	15209	1	16:23, 1 jun 2021			Polygoon	127948,57	501724,09
Gebouw3D	15210	1	16:23, 1 jun 2021			Polygoon	127939,37	501735,87
Gebouw3D	15211	1	16:23, 1 jun 2021			Polygoon	127901,32	501733,87
Gebouw3D	15212	1	16:23, 1 jun 2021			Polygoon	127896,81	501693,86
Gebouw3D	15213	1	16:23, 1 jun 2021			Polygoon	127902,17	501690,58
Gebouw3D	15214	1	16:23, 1 jun 2021			Polygoon	127921,26	501679,04
Gebouw3D	15215	1	16:23, 1 jun 2021			Polygoon	127934,63	501687,26
Gebouw3D	15216	1	16:23, 1 jun 2021			Polygoon	127931,94	501672,55
Gebouw3D	15217	1	16:23, 1 jun 2021			Polygoon	127943,68	501697,65
Gebouw3D	15218	1	16:23, 1 jun 2021			Polygoon	128002,06	501732,87
Gebouw3D	15219	1	16:23, 1 jun 2021			Polygoon	127984,47	501703,06
Gebouw3D	15220	1	16:23, 1 jun 2021			Polygoon	127980,34	501705,55
Gebouw3D	15221	1	16:23, 1 jun 2021			Polygoon	127977,80	501718,97
Gebouw3D	15222	1	16:23, 1 jun 2021			Polygoon	127994,93	501717,11
Gebouw3D	15223	1	16:23, 1 jun 2021			Polygoon	128013,46	501682,83
Gebouw3D	15224	1	16:23, 1 jun 2021			Polygoon	128017,88	501680,15
Gebouw3D	15225	1	16:23, 1 jun 2021			Polygoon	128026,63	501674,85
Gebouw3D	15226	1	16:23, 1 jun 2021			Polygoon	127919,82	501713,69
Gebouw3D	15227	1	16:23, 1 jun 2021			Polygoon	128004,74	501688,11
Gebouw3D	15228	1	16:23, 1 jun 2021			Polygoon	128000,96	501701,56
Gebouw3D	15229	1	16:23, 1 jun 2021			Polygoon	128030,99	501672,21
Gebouw3D	15230	1	16:23, 1 jun 2021			Polygoon	128040,27	501677,75
Gebouw3D	15231	1	16:23, 1 jun 2021			Polygoon	128033,61	501716,14
Gebouw3D	15232	1	16:23, 1 jun 2021			Polygoon	128046,81	501708,16
Gebouw3D	15233	1	16:23, 1 jun 2021			Polygoon	128042,98	501721,63
Gebouw3D	15234	1	16:23, 1 jun 2021			Polygoon	128059,90	501700,25
Gebouw3D	15235	1	16:23, 1 jun 2021			Polygoon	128024,88	501721,42
Gebouw3D	15236	1	16:23, 1 jun 2021			Polygoon	128039,34	501737,64
Gebouw3D	15237	1	16:23, 1 jun 2021			Polygoon	127936,21	501737,81
Gebouw3D	15340	1	16:23, 1 jun 2021			Polygoon	127923,31	502093,65
Gebouw3D	15341	1	16:23, 1 jun 2021			Polygoon	127925,87	502056,60
Gebouw3D	15342	1	16:23, 1 jun 2021			Polygoon	127925,24	502096,52
Gebouw3D	15343	1	16:23, 1 jun 2021			Polygoon	127928,38	502083,78
Gebouw3D	15344	1	16:23, 1 jun 2021			Polygoon	127927,91	502095,97
Gebouw3D	15345	1	16:23, 1 jun 2021			Polygoon	127930,96	502073,30
Gebouw3D	15346	1	16:23, 1 jun 2021			Polygoon	127941,09	502082,53
Gebouw3D	15347	1	16:23, 1 jun 2021			Polygoon	127934,40	502048,66
Gebouw3D	15348	1	16:23, 1 jun 2021			Polygoon	127937,68	502056,24
Gebouw3D	15349	1	16:23, 1 jun 2021			Polygoon	127936,97	502038,18
Gebouw3D	15350	1	16:23, 1 jun 2021			Polygoon	127947,00	502058,53
Gebouw3D	15351	1	16:23, 1 jun 2021			Polygoon	127938,90	502041,04
Gebouw3D	15352	1	16:23, 1 jun 2021			Polygoon	127939,00	502029,95
Gebouw3D	15353	1	16:23, 1 jun 2021			Polygoon	127941,56	502040,52
Gebouw3D	15354	1	16:23, 1 jun 2021			Polygoon	127942,13	502017,23
Gebouw3D	15355	1	16:23, 1 jun 2021			Polygoon	127942,94	502035,30
Gebouw3D	15356	1	16:23, 1 jun 2021			Polygoon	127952,16	502037,57
Gebouw3D	15357	1	16:23, 1 jun 2021			Polygoon	127956,02	502021,84
Gebouw3D	15358	1	16:23, 1 jun 2021			Polygoon	127954,73	502027,08
Gebouw3D	15359	1	16:23, 1 jun 2021			Polygoon	128075,38	502144,76
Gebouw3D	15360	1	16:23, 1 jun 2021			Polygoon	127925,08	502022,02
Gebouw3D	15361	1	16:23, 1 jun 2021			Polygoon	127927,49	502033,76
Gebouw3D	15486	1	16:23, 1 jun 2021			Polygoon	127851,38	501761,73
Gebouw3D	15487	1	16:23, 1 jun 2021			Polygoon	127818,83	501771,80
Gebouw3D	15488	1	16:23, 1 jun 2021			Polygoon	127843,37	501766,58

## Invoergegevens van het model Tarwestraat

Model: Ontwikkelingslocatie Tarwestraat  
Purmerend - Purmerend  
Groep: (hoofdgroep)  
Lijst van Gebouwen, voor rekenmethode WegverkeerslawaaI - RMG-2012, wegverkeer

Groep	Hoogte	Rel.H	Maaiveld	Hdef.	Vormpunten	Omtrek	Oppervlak
Gebouw3D	4,40	4,40	0,00	Relatief	6	37,32	57,22
Gebouw3D	7,40	7,40	0,00	Relatief	6	37,72	59,16
Gebouw3D	8,80	8,80	0,00	Relatief	4	29,49	50,06
Gebouw3D	7,40	7,40	0,00	Relatief	6	37,30	57,12
Gebouw3D	2,40	2,40	0,00	Relatief	6	19,86	11,59
Gebouw3D	5,20	5,20	0,00	Relatief	4	28,39	46,35
Gebouw3D	8,70	8,70	0,00	Relatief	6	37,16	56,43
Gebouw3D	7,40	7,40	0,00	Relatief	6	37,31	57,16
Gebouw3D	8,80	8,80	0,00	Relatief	6	37,29	57,06
Gebouw3D	5,30	5,30	0,00	Relatief	6	37,30	57,11
Gebouw3D	7,30	7,30	0,00	Relatief	6	38,55	61,08
Gebouw3D	7,40	7,40	0,00	Relatief	6	38,06	57,98
Gebouw3D	2,80	2,80	0,00	Relatief	5	10,66	7,39
Gebouw3D	2,80	2,80	0,00	Relatief	4	11,91	7,29
Gebouw3D	8,80	8,80	0,00	Relatief	6	38,50	61,30
Gebouw3D	3,10	3,10	0,00	Relatief	8	23,13	14,89
Gebouw3D	5,80	5,80	0,00	Relatief	6	28,36	46,22
Gebouw3D	2,80	2,80	0,00	Relatief	4	11,23	7,69
Gebouw3D	9,60	9,60	0,00	Relatief	6	37,77	59,29
Gebouw3D	1,90	1,90	0,00	Relatief	6	13,96	10,35
Gebouw3D	8,60	8,60	0,00	Relatief	8	30,27	49,96
Gebouw3D	8,80	8,80	0,00	Relatief	6	37,77	59,58
Gebouw3D	2,90	2,90	0,00	Relatief	4	16,76	13,22
Gebouw3D	5,60	5,60	0,00	Relatief	4	29,29	48,67
Gebouw3D	5,60	5,60	0,00	Relatief	4	29,41	49,26
Gebouw3D	5,60	5,60	0,00	Relatief	4	29,29	48,68
Gebouw3D	2,80	2,80	0,00	Relatief	4	13,14	10,77
Gebouw3D	5,60	5,60	0,00	Relatief	4	29,28	48,66
Gebouw3D	5,60	5,60	0,00	Relatief	4	29,28	48,66
Gebouw3D	5,60	5,60	0,00	Relatief	4	29,29	48,69
Gebouw3D	5,60	5,60	0,00	Relatief	4	29,30	48,70
Gebouw3D	4,80	4,80	0,00	Relatief	4	29,28	48,65
Gebouw3D	4,90	4,90	0,00	Relatief	4	29,30	48,75
Gebouw3D	4,90	4,90	0,00	Relatief	4	29,28	48,66
Gebouw3D	4,90	4,90	0,00	Relatief	4	29,28	48,66
Gebouw3D	4,80	4,80	0,00	Relatief	4	29,28	48,66
Gebouw3D	5,70	5,70	0,00	Relatief	6	37,28	57,11
Gebouw3D	2,80	2,80	0,00	Relatief	4	14,21	12,59
Gebouw3D	2,50	2,50	0,00	Relatief	4	9,77	5,95
Gebouw3D	2,50	2,50	0,00	Relatief	4	10,00	6,24
Gebouw3D	7,00	7,00	0,00	Relatief	8	37,26	57,53
Gebouw3D	2,50	2,50	0,00	Relatief	4	9,76	5,94
Gebouw3D	7,30	7,30	0,00	Relatief	4	30,11	52,42
Gebouw3D	2,50	2,50	0,00	Relatief	4	9,73	5,90
Gebouw3D	7,30	7,30	0,00	Relatief	4	29,98	51,81
Gebouw3D	2,40	2,40	0,00	Relatief	4	9,75	5,93
Gebouw3D	7,30	7,30	0,00	Relatief	4	30,53	54,38
Gebouw3D	2,40	2,40	0,00	Relatief	4	9,75	5,93
Gebouw3D	7,30	7,30	0,00	Relatief	4	29,98	51,76
Gebouw3D	3,00	3,00	0,00	Relatief	8	19,29	18,93
Gebouw3D	2,40	2,40	0,00	Relatief	4	9,75	5,93
Gebouw3D	7,30	7,30	0,00	Relatief	4	29,97	51,74
Gebouw3D	2,40	2,40	0,00	Relatief	4	9,77	5,95
Gebouw3D	7,30	7,30	0,00	Relatief	4	29,75	51,15
Gebouw3D	5,30	5,30	0,00	Relatief	4	29,99	51,83
Gebouw3D	7,00	7,00	0,00	Relatief	8	37,36	58,21
Gebouw3D	7,70	7,70	0,00	Relatief	4	29,97	51,72
Gebouw3D	2,40	2,40	0,00	Relatief	4	9,31	5,36
Gebouw3D	2,80	2,80	0,00	Relatief	4	13,57	11,42
Gebouw3D	2,70	2,70	0,00	Relatief	4	13,37	11,15
Gebouw3D	8,50	8,50	0,00	Relatief	6	37,69	60,39
Gebouw3D	8,50	8,50	0,00	Relatief	6	37,67	61,16
Gebouw3D	7,10	7,10	0,00	Relatief	6	36,92	56,12





# Invoergegevens van het model

## Tarwestraat

Model: Ontwikkelingslocatie Tarwestraat  
Purmerend - Purmerend

Groep: (hoofdgroep)  
Lijst van Gebouwen, voor rekenmethode Wegverkeerslawaaï - RMG-2012, wegverkeer

Groep	Zwevend	Refl. 63	Refl. 125	Refl. 250	Refl. 500	Refl. 1k	Refl. 2k	Refl. 4k	Refl. 8k
Gebouw3D	False	0,80	0,80	0,80	0,80	0,80	0,80	0,80	0,80
Gebouw3D	False	0,80	0,80	0,80	0,80	0,80	0,80	0,80	0,80
Gebouw3D	False	0,80	0,80	0,80	0,80	0,80	0,80	0,80	0,80
Gebouw3D	False	0,80	0,80	0,80	0,80	0,80	0,80	0,80	0,80
Gebouw3D	False	0,80	0,80	0,80	0,80	0,80	0,80	0,80	0,80
Gebouw3D	False	0,80	0,80	0,80	0,80	0,80	0,80	0,80	0,80
Gebouw3D	False	0,80	0,80	0,80	0,80	0,80	0,80	0,80	0,80
Gebouw3D	False	0,80	0,80	0,80	0,80	0,80	0,80	0,80	0,80
Gebouw3D	False	0,80	0,80	0,80	0,80	0,80	0,80	0,80	0,80
Gebouw3D	False	0,80	0,80	0,80	0,80	0,80	0,80	0,80	0,80
Gebouw3D	False	0,80	0,80	0,80	0,80	0,80	0,80	0,80	0,80
Gebouw3D	False	0,80	0,80	0,80	0,80	0,80	0,80	0,80	0,80
Gebouw3D	False	0,80	0,80	0,80	0,80	0,80	0,80	0,80	0,80
Gebouw3D	False	0,80	0,80	0,80	0,80	0,80	0,80	0,80	0,80
Gebouw3D	False	0,80	0,80	0,80	0,80	0,80	0,80	0,80	0,80
Gebouw3D	False	0,80	0,80	0,80	0,80	0,80	0,80	0,80	0,80
Gebouw3D	False	0,80	0,80	0,80	0,80	0,80	0,80	0,80	0,80
Gebouw3D	False	0,80	0,80	0,80	0,80	0,80	0,80	0,80	0,80
Gebouw3D	False	0,80	0,80	0,80	0,80	0,80	0,80	0,80	0,80
Gebouw3D	False	0,80	0,80	0,80	0,80	0,80	0,80	0,80	0,80
Gebouw3D	False	0,80	0,80	0,80	0,80	0,80	0,80	0,80	0,80
Gebouw3D	False	0,80	0,80	0,80	0,80	0,80	0,80	0,80	0,80
Gebouw3D	False	0,80	0,80	0,80	0,80	0,80	0,80	0,80	0,80
Gebouw3D	False	0,80	0,80	0,80	0,80	0,80	0,80	0,80	0,80
Gebouw3D	False	0,80	0,80	0,80	0,80	0,80	0,80	0,80	0,80
Gebouw3D	False	0,80	0,80	0,80	0,80	0,80	0,80	0,80	0,80
Gebouw3D	False	0,80	0,80	0,80	0,80	0,80	0,80	0,80	0,80
Gebouw3D	False	0,80	0,80	0,80	0,80	0,80	0,80	0,80	0,80
Gebouw3D	False	0,80	0,80	0,80	0,80	0,80	0,80	0,80	0,80
Gebouw3D	False	0,80	0,80	0,80	0,80	0,80	0,80	0,80	0,80
Gebouw3D	False	0,80	0,80	0,80	0,80	0,80	0,80	0,80	0,80
Gebouw3D	False	0,80	0,80	0,80	0,80	0,80	0,80	0,80	0,80
Gebouw3D	False	0,80	0,80	0,80	0,80	0,80	0,80	0,80	0,80
Gebouw3D	False	0,80	0,80	0,80	0,80	0,80	0,80	0,80	0,80
Gebouw3D	False	0,80	0,80	0,80	0,80	0,80	0,80	0,80	0,80
Gebouw3D	False	0,80	0,80	0,80	0,80	0,80	0,80	0,80	0,80
Gebouw3D	False	0,80	0,80	0,80	0,80	0,80	0,80	0,80	0,80
Gebouw3D	False	0,80	0,80	0,80	0,80	0,80	0,80	0,80	0,80
Gebouw3D	False	0,80	0,80	0,80	0,80	0,80	0,80	0,80	0,80
Gebouw3D	False	0,80	0,80	0,80	0,80	0,80	0,80	0,80	0,80
Gebouw3D	False	0,80	0,80	0,80	0,80	0,80	0,80	0,80	0,80
Gebouw3D	False	0,80	0,80	0,80	0,80	0,80	0,80	0,80	0,80
Gebouw3D	False	0,80	0,80	0,80	0,80	0,80	0,80	0,80	0,80
Gebouw3D	False	0,80	0,80	0,80	0,80	0,80	0,80	0,80	0,80
Gebouw3D	False	0,80	0,80	0,80	0,80	0,80	0,80	0,80	0,80
Gebouw3D	False	0,80	0,80	0,80	0,80	0,80	0,80	0,80	0,80
Gebouw3D	False	0,80	0,80	0,80	0,80	0,80	0,80	0,80	0,80
Gebouw3D	False	0,80	0,80	0,80	0,80	0,80	0,80	0,80	0,80
Gebouw3D	False	0,80	0,80	0,80	0,80	0,80	0,80	0,80	0,80
Gebouw3D	False	0,80	0,80	0,80	0,80	0,80	0,80	0,80	0,80
Gebouw3D	False	0,80	0,80	0,80	0,80	0,80	0,80	0,80	0,80
Gebouw3D	False	0,80	0,80	0,80	0,80	0,80	0,80	0,80	0,80

## Invoergegevens van het model Tarwestraat

Model: Ontwikkelingslocatie Tarwestraat  
Purmerend - Purmerend  
Groep: (hoofdgroep)  
Lijst van Gebouwen, voor rekenmethode Wegverkeerslawaaï - RMG-2012, wegverkeer

Groep	ItemID	Grp.ID	Datum	Naam	Omschr.	Vorm	X-1	Y-1
Gebouw3D	15489	1	16:23, 1 jun 2021			Polygoon	127767,16	501778,68
Gebouw3D	15490	1	16:23, 1 jun 2021			Polygoon	127859,28	501774,83
Gebouw3D	15491	1	16:23, 1 jun 2021			Polygoon	127801,39	501782,35
Gebouw3D	15492	1	16:23, 1 jun 2021			Polygoon	127796,54	501774,35
Gebouw3D	15493	1	16:23, 1 jun 2021			Polygoon	127847,85	501781,74
Gebouw3D	15494	1	16:23, 1 jun 2021			Polygoon	127783,89	501780,44
Gebouw3D	15495	1	16:23, 1 jun 2021			Polygoon	127864,71	501783,82
Gebouw3D	15496	1	16:23, 1 jun 2021			Polygoon	127840,36	501781,83
Gebouw3D	15497	1	16:23, 1 jun 2021			Polygoon	127778,54	501789,68
Gebouw3D	15498	1	16:23, 1 jun 2021			Polygoon	127810,36	501792,54
Gebouw3D	15499	1	16:23, 1 jun 2021			Polygoon	127804,33	501791,97
Gebouw3D	15500	1	16:23, 1 jun 2021			Polygoon	127825,20	501806,71
Gebouw3D	15501	1	16:23, 1 jun 2021			Polygoon	127820,36	501798,73
Gebouw3D	15502	1	16:23, 1 jun 2021			Polygoon	127804,11	501804,44
Gebouw3D	15503	1	16:23, 1 jun 2021			Polygoon	127796,86	501808,81
Gebouw3D	15504	1	16:23, 1 jun 2021			Polygoon	127795,01	501809,93
Gebouw3D	15505	1	16:23, 1 jun 2021			Polygoon	127807,41	501809,97
Gebouw3D	15506	1	16:23, 1 jun 2021			Polygoon	127803,18	501823,44
Gebouw3D	15507	1	16:23, 1 jun 2021			Polygoon	127793,98	501818,09
Gebouw3D	15508	1	16:23, 1 jun 2021			Polygoon	127780,62	501821,40
Gebouw3D	15509	1	16:23, 1 jun 2021			Polygoon	127776,52	501828,64
Gebouw3D	15510	1	16:23, 1 jun 2021			Polygoon	127840,87	501774,03
Gebouw3D	15511	1	16:23, 1 jun 2021			Polygoon	127832,26	501774,39
Gebouw3D	15512	1	16:23, 1 jun 2021			Polygoon	127821,26	501781,39
Gebouw3D	15513	1	16:23, 1 jun 2021			Polygoon	127878,08	501814,20
Gebouw3D	15514	1	16:23, 1 jun 2021			Polygoon	127856,65	501770,47
Gebouw3D	15515	1	16:23, 1 jun 2021			Polygoon	127838,29	501798,78
Gebouw3D	15516	1	16:23, 1 jun 2021			Polygoon	127809,62	501766,42
Gebouw3D	15645	1	16:23, 1 jun 2021			Polygoon	127938,25	501797,48
Gebouw3D	15646	1	16:23, 1 jun 2021			Polygoon	127929,26	501801,35
Gebouw3D	15647	1	16:23, 1 jun 2021			Polygoon	127990,15	501803,49
Gebouw3D	15648	1	16:23, 1 jun 2021			Polygoon	127922,27	501801,82
Gebouw3D	15649	1	16:23, 1 jun 2021			Polygoon	127921,62	501807,37
Gebouw3D	15650	1	16:23, 1 jun 2021			Polygoon	127981,92	501803,80
Gebouw3D	15651	1	16:23, 1 jun 2021			Polygoon	127982,00	501819,56
Gebouw3D	15652	1	16:23, 1 jun 2021			Polygoon	127975,00	501807,99
Gebouw3D	15653	1	16:23, 1 jun 2021			Polygoon	127973,29	501824,85
Gebouw3D	15654	1	16:23, 1 jun 2021			Polygoon	127966,27	501813,27
Gebouw3D	15655	1	16:23, 1 jun 2021			Polygoon	127940,44	501820,07
Gebouw3D	15656	1	16:23, 1 jun 2021			Polygoon	127892,91	501815,20
Gebouw3D	15657	1	16:23, 1 jun 2021			Polygoon	127957,14	501818,34
Gebouw3D	15658	1	16:23, 1 jun 2021			Polygoon	127951,78	501831,09
Gebouw3D	15659	1	16:23, 1 jun 2021			Polygoon	127902,75	501831,52
Gebouw3D	15660	1	16:23, 1 jun 2021			Polygoon	127897,13	501842,47
Gebouw3D	15661	1	16:23, 1 jun 2021			Polygoon	127885,23	501859,58
Gebouw3D	15662	1	16:23, 1 jun 2021			Polygoon	127883,40	501860,69
Gebouw3D	15663	1	16:23, 1 jun 2021			Polygoon	127926,00	501890,98
Gebouw3D	15664	1	16:23, 1 jun 2021			Polygoon	127928,93	501895,82
Gebouw3D	15665	1	16:23, 1 jun 2021			Polygoon	127931,73	501900,44
Gebouw3D	15666	1	16:23, 1 jun 2021			Polygoon	127926,24	501896,09
Gebouw3D	15667	1	16:23, 1 jun 2021			Polygoon	127915,47	501908,91
Gebouw3D	15668	1	16:23, 1 jun 2021			Polygoon	127945,52	501904,70
Gebouw3D	15669	1	16:23, 1 jun 2021			Polygoon	127910,85	501911,70
Gebouw3D	15670	1	16:23, 1 jun 2021			Polygoon	127906,23	501914,50
Gebouw3D	15671	1	16:23, 1 jun 2021			Polygoon	127933,04	501907,31
Gebouw3D	15672	1	16:23, 1 jun 2021			Polygoon	127901,29	501906,31
Gebouw3D	15673	1	16:23, 1 jun 2021			Polygoon	127896,99	501920,09
Gebouw3D	48320	1	16:23, 1 jun 2021			Polygoon	128016,77	501782,78
Gebouw3D	48321	1	16:23, 1 jun 2021			Polygoon	128007,98	501788,09
Gebouw3D	48323	1	16:23, 1 jun 2021			Polygoon	127998,41	501762,38
Gebouw3D	48324	1	16:23, 1 jun 2021			Polygoon	128007,13	501757,10
Gebouw3D	55358	1	16:23, 1 jun 2021			Polygoon	128053,84	502552,48
Gebouw3D	55360	1	16:23, 1 jun 2021			Polygoon	128058,22	502570,22

## Invoergegevens van het model Tarwestraat

Model: Ontwikkelingslocatie Tarwestraat  
Purmerend - Purmerend  
Groep: (hoofdgroep)  
Lijst van Gebouwen, voor rekenmethode WegverkeerslawaaI - RMG-2012, wegverkeer

Groep	Hoogte	Rel.H	Maaiveld	Hdef.	Vormpunten	Omtrek	Oppervlak
Gebouw3D	7,10	7,10	0,00	Relatief	6	37,00	55,54
Gebouw3D	7,10	7,10	0,00	Relatief	6	36,90	56,05
Gebouw3D	8,50	8,50	0,00	Relatief	6	36,87	55,95
Gebouw3D	8,60	8,60	0,00	Relatief	4	29,47	50,33
Gebouw3D	7,20	7,20	0,00	Relatief	6	36,95	56,31
Gebouw3D	7,10	7,10	0,00	Relatief	6	36,99	55,52
Gebouw3D	8,70	8,70	0,00	Relatief	6	37,67	60,33
Gebouw3D	7,10	7,10	0,00	Relatief	6	37,69	60,61
Gebouw3D	7,10	7,10	0,00	Relatief	6	37,63	60,35
Gebouw3D	2,70	2,70	0,00	Relatief	4	10,16	6,32
Gebouw3D	2,60	2,60	0,00	Relatief	4	10,35	6,60
Gebouw3D	7,10	7,10	0,00	Relatief	6	36,97	56,21
Gebouw3D	7,90	7,90	0,00	Relatief	4	29,45	50,31
Gebouw3D	2,70	2,70	0,00	Relatief	4	10,31	6,49
Gebouw3D	2,60	2,60	0,00	Relatief	4	10,14	6,29
Gebouw3D	2,60	2,60	0,00	Relatief	4	10,13	6,28
Gebouw3D	7,90	7,90	0,00	Relatief	4	29,68	51,35
Gebouw3D	7,80	7,80	0,00	Relatief	4	28,88	47,64
Gebouw3D	7,80	7,80	0,00	Relatief	4	28,88	47,63
Gebouw3D	7,20	7,20	0,00	Relatief	6	36,98	56,40
Gebouw3D	7,20	7,20	0,00	Relatief	6	36,98	56,41
Gebouw3D	2,70	2,70	0,00	Relatief	4	14,71	13,36
Gebouw3D	3,00	3,00	0,00	Relatief	4	16,18	16,35
Gebouw3D	2,60	2,60	0,00	Relatief	4	14,33	10,96
Gebouw3D	4,40	4,40	0,00	Relatief	4	29,12	51,38
Gebouw3D	5,40	5,40	0,00	Relatief	4	28,93	47,76
Gebouw3D	8,50	8,50	0,00	Relatief	6	36,98	56,43
Gebouw3D	8,50	8,50	0,00	Relatief	6	37,07	56,50
Gebouw3D	2,60	2,60	0,00	Relatief	4	17,84	17,17
Gebouw3D	2,80	2,80	0,00	Relatief	4	10,72	7,00
Gebouw3D	7,50	7,50	0,00	Relatief	6	37,25	56,99
Gebouw3D	2,80	2,80	0,00	Relatief	4	10,87	7,12
Gebouw3D	8,90	8,90	0,00	Relatief	6	38,46	60,05
Gebouw3D	7,50	7,50	0,00	Relatief	6	37,24	56,95
Gebouw3D	7,50	7,50	0,00	Relatief	6	37,25	56,97
Gebouw3D	7,50	7,50	0,00	Relatief	6	37,26	57,00
Gebouw3D	7,50	7,50	0,00	Relatief	6	37,28	57,05
Gebouw3D	7,50	7,50	0,00	Relatief	6	37,30	57,13
Gebouw3D	8,90	8,90	0,00	Relatief	6	37,24	56,88
Gebouw3D	4,30	4,30	0,00	Relatief	4	41,39	103,88
Gebouw3D	7,40	7,40	0,00	Relatief	6	38,51	61,24
Gebouw3D	8,90	8,90	0,00	Relatief	6	37,31	57,16
Gebouw3D	8,70	8,70	0,00	Relatief	17	102,52	457,19
Gebouw3D	3,20	3,20	0,00	Relatief	6	9,21	4,17
Gebouw3D	7,10	7,10	0,00	Relatief	6	37,64	58,72
Gebouw3D	7,10	7,10	0,00	Relatief	6	37,07	56,47
Gebouw3D	7,10	7,10	0,00	Relatief	8	37,66	59,79
Gebouw3D	7,30	7,30	0,00	Relatief	4	29,97	51,77
Gebouw3D	6,90	6,90	0,00	Relatief	8	37,15	57,35
Gebouw3D	2,40	2,40	0,00	Relatief	4	9,75	5,92
Gebouw3D	5,00	5,00	0,00	Relatief	4	30,40	53,95
Gebouw3D	7,30	7,30	0,00	Relatief	4	29,97	51,76
Gebouw3D	4,90	4,90	0,00	Relatief	4	29,91	51,61
Gebouw3D	4,90	4,90	0,00	Relatief	4	29,92	51,62
Gebouw3D	2,50	2,50	0,00	Relatief	4	9,77	5,95
Gebouw3D	4,90	4,90	0,00	Relatief	4	29,92	51,63
Gebouw3D	4,90	4,90	0,00	Relatief	4	29,93	51,65
Gebouw3D	4,40	4,40	0,00	Relatief	6	37,33	57,40
Gebouw3D	4,40	4,40	0,00	Relatief	6	37,27	56,96
Gebouw3D	5,60	5,60	0,00	Relatief	6	37,29	56,42
Gebouw3D	5,70	5,70	0,00	Relatief	6	37,29	57,22
Gebouw3D	2,50	2,50	0,00	Relatief	4	11,66	7,34
Gebouw3D	2,60	2,60	0,00	Relatief	4	11,72	7,34

## Invoergegevens van het model Tarwestraat

Model: Ontwikkelingslocatie Tarwestraat  
Purmerend - Purmerend  
Groep: (hoofdgroep)  
Lijst van Gebouwen, voor rekenmethode Wegverkeerslawaaï - RMG-2012, wegverkeer

Groep	Min.lengte	Max.lengte	Functie	Gebouwtype	BAG-id	Gemeente	Jaar	AHN-jaar	Trust	Cp
Gebouw3D	1,94	13,40					0	0	0	0 dB
Gebouw3D	2,10	13,36					0	0	0	0 dB
Gebouw3D	2,10	13,36					0	0	0	0 dB
Gebouw3D	5,38	9,35					0	0	0	0 dB
Gebouw3D	2,10	13,36					0	0	0	0 dB
Gebouw3D	1,96	13,41					0	0	0	0 dB
Gebouw3D	2,43	13,45					0	0	0	0 dB
Gebouw3D	2,46	13,42					0	0	0	0 dB
Gebouw3D	2,44	13,45					0	0	0	0 dB
Gebouw3D	2,18	2,90					0	0	0	0 dB
Gebouw3D	2,27	2,90					0	0	0	0 dB
Gebouw3D	2,13	13,39					0	0	0	0 dB
Gebouw3D	5,38	9,34					0	0	0	0 dB
Gebouw3D	2,19	2,97					0	0	0	0 dB
Gebouw3D	2,16	2,91					0	0	0	0 dB
Gebouw3D	2,16	2,91					0	0	0	0 dB
Gebouw3D	5,49	9,34					0	0	0	0 dB
Gebouw3D	5,10	9,34					0	0	0	0 dB
Gebouw3D	5,10	9,34					0	0	0	0 dB
Gebouw3D	2,15	13,39					0	0	0	0 dB
Gebouw3D	2,15	13,39					0	0	0	0 dB
Gebouw3D	3,27	4,08					0	0	0	0 dB
Gebouw3D	3,95	4,14					0	0	0	0 dB
Gebouw3D	2,21	4,95					0	0	0	0 dB
Gebouw3D	6,00	8,55					0	0	0	0 dB
Gebouw3D	5,10	9,36					0	0	0	0 dB
Gebouw3D	2,17	13,38					0	0	0	0 dB
Gebouw3D	2,14	13,44					0	0	0	0 dB
Gebouw3D	2,80	6,12					0	0	0	0 dB
Gebouw3D	2,25	3,12					0	0	0	0 dB
Gebouw3D	2,10	13,52					0	0	0	0 dB
Gebouw3D	2,20	3,24					0	0	0	0 dB
Gebouw3D	2,18	13,92					0	0	0	0 dB
Gebouw3D	2,10	13,52					0	0	0	0 dB
Gebouw3D	2,10	13,53					0	0	0	0 dB
Gebouw3D	2,10	13,53					0	0	0	0 dB
Gebouw3D	2,10	13,54					0	0	0	0 dB
Gebouw3D	2,10	13,54					0	0	0	0 dB
Gebouw3D	2,09	13,54					0	0	0	0 dB
Gebouw3D	8,56	12,14					0	0	0	0 dB
Gebouw3D	2,37	13,95					0	0	0	0 dB
Gebouw3D	2,11	13,55					0	0	0	0 dB
Gebouw3D	0,04	20,69					0	0	0	0 dB
Gebouw3D	0,04	3,30					0	0	0	0 dB
Gebouw3D	2,15	13,45					0	0	0	0 dB
Gebouw3D	2,15	13,45					0	0	0	0 dB
Gebouw3D	1,15	9,58					0	0	0	0 dB
Gebouw3D	5,40	9,58					0	0	0	0 dB
Gebouw3D	1,16	9,58					0	0	0	0 dB
Gebouw3D	2,31	2,56					0	0	0	0 dB
Gebouw3D	5,64	9,56					0	0	0	0 dB
Gebouw3D	5,40	9,58					0	0	0	0 dB
Gebouw3D	5,40	9,56					0	0	0	0 dB
Gebouw3D	5,40	9,56					0	0	0	0 dB
Gebouw3D	2,32	2,56					0	0	0	0 dB
Gebouw3D	5,40	9,56					0	0	0	0 dB
Gebouw3D	5,40	9,57					0	0	0	0 dB
Gebouw3D	2,15	13,54					0	0	0	0 dB
Gebouw3D	2,09	13,54					0	0	0	0 dB
Gebouw3D	1,98	13,57					0	0	0	0 dB
Gebouw3D	2,15	13,54					0	0	0	0 dB
Gebouw3D	1,84	3,99					0	0	0	0 dB
Gebouw3D	1,81	4,05					0	0	0	0 dB



## Invoergegevens van het model Tarwestraat

Model: Ontwikkelingslocatie Tarwestraat  
Purmerend - Purmerend  
Groep: (hoofdgroep)  
Lijst van Gebouwen, voor rekenmethode Wegverkeerslawaaï - RMG-2012, wegverkeer

Groep	ItemID	Grp.ID	Datum	Naam	Omschr.	Vorm	X-1	Y-1
Gebouw3D	55361	1	16:23, 1 jun 2021			Polygoon	128044,59	502600,38
Gebouw3D	55362	1	16:23, 1 jun 2021			Polygoon	128106,54	502601,01
Gebouw3D	55364	1	16:23, 1 jun 2021			Polygoon	128108,60	502604,42
Gebouw3D	55384	1	16:23, 1 jun 2021			Polygoon	128057,44	502554,97
Gebouw3D	55388	1	16:23, 1 jun 2021			Polygoon	128040,18	502566,05
Gebouw3D	55390	1	16:23, 1 jun 2021			Polygoon	128100,97	502591,78
Gebouw3D	55391	1	16:23, 1 jun 2021			Polygoon	128103,02	502595,17
Gebouw3D	55393	1	16:23, 1 jun 2021			Polygoon	128059,77	502569,28
Gebouw3D	55394	1	16:23, 1 jun 2021			Polygoon	128100,62	502613,26
Gebouw3D	55395	1	16:23, 1 jun 2021			Polygoon	128097,86	502608,62
Gebouw3D	55396	1	16:23, 1 jun 2021			Polygoon	128039,22	502575,04
Gebouw3D	55397	1	16:23, 1 jun 2021			Polygoon	128070,07	502579,37
Gebouw3D	55398	1	16:23, 1 jun 2021			Polygoon	128074,93	502566,55
Gebouw3D	55399	1	16:23, 1 jun 2021			Polygoon	128065,69	502572,14
Gebouw3D	55400	1	16:23, 1 jun 2021			Polygoon	128061,07	502574,93
Gebouw3D	55401	1	16:23, 1 jun 2021			Polygoon	128054,18	502584,69
Gebouw3D	55403	1	16:23, 1 jun 2021			Polygoon	128109,04	502612,13
Gebouw3D	55425	1	16:23, 1 jun 2021			Polygoon	128150,02	502548,56
Gebouw3D	55426	1	16:23, 1 jun 2021			Polygoon	128202,59	502564,36
Gebouw3D	55427	1	16:23, 1 jun 2021			Polygoon	128164,16	502564,40
Gebouw3D	55428	1	16:23, 1 jun 2021			Polygoon	128160,84	502566,42
Gebouw3D	55429	1	16:23, 1 jun 2021			Polygoon	128153,01	502574,34
Gebouw3D	55430	1	16:23, 1 jun 2021			Polygoon	128138,73	502578,11
Gebouw3D	55431	1	16:23, 1 jun 2021			Polygoon	128161,70	502578,26
Gebouw3D	55432	1	16:23, 1 jun 2021			Polygoon	128143,08	502581,44
Gebouw3D	55433	1	16:23, 1 jun 2021			Polygoon	128139,48	502579,38
Gebouw3D	55434	1	16:23, 1 jun 2021			Polygoon	128129,30	502579,57
Gebouw3D	55435	1	16:23, 1 jun 2021			Polygoon	128124,59	502592,60
Gebouw3D	55436	1	16:23, 1 jun 2021			Polygoon	128135,46	502603,98
Gebouw3D	55451	1	16:23, 1 jun 2021			Polygoon	128131,10	502596,78
Gebouw3D	55452	1	16:23, 1 jun 2021			Polygoon	128160,13	502565,26
Gebouw3D	55453	1	16:23, 1 jun 2021			Polygoon	128158,58	502562,69
Gebouw3D	55454	1	16:23, 1 jun 2021			Polygoon	128165,75	502563,36
Gebouw3D	57202	1	16:23, 1 jun 2021			Polygoon	127882,73	501964,27
Gebouw3D	57207	1	16:23, 1 jun 2021			Polygoon	127888,31	501973,52
Gebouw3D	57215	1	16:23, 1 jun 2021			Polygoon	127870,47	501990,82
Gebouw3D	57216	1	16:23, 1 jun 2021			Polygoon	127822,31	501995,91
Gebouw3D	57217	1	16:23, 1 jun 2021			Polygoon	127867,84	502001,54
Gebouw3D	57219	1	16:23, 1 jun 2021			Polygoon	127819,72	502006,39
Gebouw3D	57220	1	16:23, 1 jun 2021			Polygoon	127866,55	502006,78
Gebouw3D	57221	1	16:23, 1 jun 2021			Polygoon	127863,97	502017,27
Gebouw3D	57224	1	16:23, 1 jun 2021			Polygoon	127861,22	502068,56
Gebouw3D	57225	1	16:23, 1 jun 2021			Polygoon	127851,92	502066,27
Gebouw3D	57226	1	16:23, 1 jun 2021			Polygoon	127889,10	502080,82
Gebouw3D	57227	1	16:23, 1 jun 2021			Polygoon	127844,64	502085,56
Gebouw3D	57228	1	16:23, 1 jun 2021			Polygoon	127886,50	502091,37
Gebouw3D	57229	1	16:23, 1 jun 2021			Polygoon	127883,90	502101,93
Gebouw3D	57230	1	16:23, 1 jun 2021			Polygoon	127799,66	502127,95
Gebouw3D	57231	1	16:23, 1 jun 2021			Polygoon	127797,06	502138,50
Gebouw3D	57232	1	16:23, 1 jun 2021			Polygoon	127786,48	502141,47
Gebouw3D	57233	1	16:23, 1 jun 2021			Polygoon	127839,52	502155,94
Gebouw3D	57234	1	16:23, 1 jun 2021			Polygoon	127825,33	502153,36
Gebouw3D	57235	1	16:23, 1 jun 2021			Polygoon	127877,22	502158,28
Gebouw3D	57236	1	16:23, 1 jun 2021			Polygoon	127779,22	502171,10
Gebouw3D	57237	1	16:23, 1 jun 2021			Polygoon	127832,24	502185,47
Gebouw3D	57238	1	16:23, 1 jun 2021			Polygoon	127824,03	502190,43
Gebouw3D	57239	1	16:23, 1 jun 2021			Polygoon	127887,50	502198,59
Gebouw3D	57240	1	16:23, 1 jun 2021			Polygoon	127782,54	502206,20
Gebouw3D	57252	1	16:23, 1 jun 2021			Polygoon	127890,40	502075,58
Gebouw3D	57253	1	16:23, 1 jun 2021			Polygoon	127814,36	502068,17
Gebouw3D	57254	1	16:23, 1 jun 2021			Polygoon	127807,65	502055,40
Gebouw3D	57255	1	16:23, 1 jun 2021			Polygoon	127897,50	502262,06
Gebouw3D	57256	1	16:23, 1 jun 2021			Polygoon	127899,05	502264,62

## Invoergegevens van het model Tarwestraat

Model: Ontwikkelingslocatie Tarwestraat  
Purmerend - Purmerend  
Groep: (hoofdgroep)  
Lijst van Gebouwen, voor rekenmethode WegverkeerslawaaI - RMG-2012, wegverkeer

Groep	Hoogte	Rel.H	Maaiveld	Hdef.	Vormpunten	Omtrek	Oppervlak
Gebouw3D	7,60	7,60	0,00	Relatief	6	27,99	46,49
Gebouw3D	2,70	2,70	0,00	Relatief	4	11,22	7,21
Gebouw3D	2,60	2,60	0,00	Relatief	4	11,21	7,19
Gebouw3D	2,50	2,50	0,00	Relatief	4	11,56	7,15
Gebouw3D	2,60	2,60	0,00	Relatief	4	11,54	7,13
Gebouw3D	2,70	2,70	0,00	Relatief	4	11,20	7,17
Gebouw3D	2,70	2,70	0,00	Relatief	4	11,20	7,17
Gebouw3D	2,60	2,60	0,00	Relatief	4	11,72	7,34
Gebouw3D	7,90	7,90	0,00	Relatief	4	29,61	50,76
Gebouw3D	7,90	7,90	0,00	Relatief	4	29,70	51,04
Gebouw3D	7,50	7,50	0,00	Relatief	4	27,74	45,74
Gebouw3D	7,60	7,60	0,00	Relatief	4	27,72	45,68
Gebouw3D	7,60	7,60	0,00	Relatief	4	27,72	45,68
Gebouw3D	7,60	7,60	0,00	Relatief	4	27,72	45,68
Gebouw3D	7,50	7,50	0,00	Relatief	4	27,72	45,68
Gebouw3D	7,50	7,50	0,00	Relatief	4	27,72	45,67
Gebouw3D	0,00	0,00	0,00	Relatief	4	11,19	7,14
Gebouw3D	5,80	5,80	0,00	Relatief	4	28,66	48,19
Gebouw3D	7,40	7,40	0,00	Relatief	4	30,00	52,93
Gebouw3D	3,00	3,00	0,00	Relatief	4	12,86	9,88
Gebouw3D	2,40	2,40	0,00	Relatief	4	15,20	12,85
Gebouw3D	2,80	2,80	0,00	Relatief	6	16,80	15,54
Gebouw3D	2,70	2,70	0,00	Relatief	4	11,21	7,18
Gebouw3D	7,30	7,30	0,00	Relatief	4	29,23	49,75
Gebouw3D	2,70	2,70	0,00	Relatief	4	11,26	7,27
Gebouw3D	2,70	2,70	0,00	Relatief	4	11,19	7,15
Gebouw3D	2,70	2,70	0,00	Relatief	4	11,21	7,19
Gebouw3D	2,70	2,70	0,00	Relatief	4	11,22	7,21
Gebouw3D	6,90	6,90	0,00	Relatief	4	31,30	55,33
Gebouw3D	7,50	7,50	0,00	Relatief	4	27,61	45,36
Gebouw3D	2,20	2,20	0,00	Relatief	6	14,98	12,42
Gebouw3D	5,60	5,60	0,00	Relatief	4	16,70	16,05
Gebouw3D	5,30	5,30	0,00	Relatief	4	14,00	12,19
Gebouw3D	5,70	5,70	0,00	Relatief	4	29,96	51,72
Gebouw3D	5,70	5,70	0,00	Relatief	4	29,97	51,77
Gebouw3D	7,00	7,00	0,00	Relatief	8	37,65	59,80
Gebouw3D	8,20	8,20	0,00	Relatief	8	37,14	57,28
Gebouw3D	7,00	7,00	0,00	Relatief	8	37,16	57,38
Gebouw3D	8,20	8,20	0,00	Relatief	8	37,12	57,26
Gebouw3D	7,40	7,40	0,00	Relatief	4	29,95	51,69
Gebouw3D	7,40	7,40	0,00	Relatief	4	29,94	51,66
Gebouw3D	7,00	7,00	0,00	Relatief	8	37,22	57,41
Gebouw3D	7,40	7,40	0,00	Relatief	4	29,96	51,73
Gebouw3D	8,20	8,20	0,00	Relatief	4	29,99	51,85
Gebouw3D	7,00	7,00	0,00	Relatief	8	37,20	57,40
Gebouw3D	8,20	8,20	0,00	Relatief	4	30,12	52,49
Gebouw3D	8,20	8,20	0,00	Relatief	4	29,96	51,73
Gebouw3D	8,20	8,20	0,00	Relatief	8	37,48	58,29
Gebouw3D	8,20	8,20	0,00	Relatief	8	37,29	57,58
Gebouw3D	8,20	8,20	0,00	Relatief	8	37,19	57,23
Gebouw3D	5,70	5,70	0,00	Relatief	4	29,94	51,68
Gebouw3D	5,90	5,90	0,00	Relatief	4	30,43	54,06
Gebouw3D	5,70	5,70	0,00	Relatief	4	29,95	51,70
Gebouw3D	8,20	8,20	0,00	Relatief	4	29,95	51,80
Gebouw3D	5,70	5,70	0,00	Relatief	4	29,98	51,78
Gebouw3D	5,70	5,70	0,00	Relatief	4	29,97	51,76
Gebouw3D	7,10	7,10	0,00	Relatief	8	37,10	57,35
Gebouw3D	8,20	8,20	0,00	Relatief	8	37,16	57,36
Gebouw3D	8,20	8,20	0,00	Relatief	8	37,18	57,41
Gebouw3D	8,20	8,20	0,00	Relatief	4	29,95	51,71
Gebouw3D	8,20	8,20	0,00	Relatief	8	37,27	57,44
Gebouw3D	4,00	4,00	0,00	Relatief	4	18,60	18,89
Gebouw3D	2,70	2,70	0,00	Relatief	4	18,61	18,92



## Invoergegevens van het model Tarwestraat

Model: Ontwikkelingslocatie Tarwestraat  
Purmerend - Purmerend  
Groep: (hoofdgroep)  
Lijst van Gebouwen, voor rekenmethode Wegverkeerslawaaï - RMG-2012, wegverkeer

Groep	Min.lengte	Max.lengte	Functie	Gebouwtype	BAG-id	Gemeente	Jaar	AHN-jaar	Trust	Cp
Gebouw3D	0,09	8,46					0	0	0	0 dB
Gebouw3D	1,99	3,62					0	0	0	0 dB
Gebouw3D	1,98	3,62					0	0	0	0 dB
Gebouw3D	1,79	3,99					0	0	0	0 dB
Gebouw3D	1,79	3,98					0	0	0	0 dB
Gebouw3D	1,98	3,62					0	0	0	0 dB
Gebouw3D	1,97	3,62					0	0	0	0 dB
Gebouw3D	1,81	4,05					0	0	0	0 dB
Gebouw3D	5,39	9,43					0	0	0	0 dB
Gebouw3D	5,40	9,46					0	0	0	0 dB
Gebouw3D	5,40	8,47					0	0	0	0 dB
Gebouw3D	5,40	8,46					0	0	0	0 dB
Gebouw3D	5,40	8,46					0	0	0	0 dB
Gebouw3D	5,40	8,46					0	0	0	0 dB
Gebouw3D	5,40	8,46					0	0	0	0 dB
Gebouw3D	5,40	8,46					0	0	0	0 dB
Gebouw3D	1,97	3,62					0	0	0	0 dB
Gebouw3D	5,39	8,93					0	0	0	0 dB
Gebouw3D	5,67	9,33					0	0	0	0 dB
Gebouw3D	2,54	3,89					0	0	0	0 dB
Gebouw3D	2,54	5,06					0	0	0	0 dB
Gebouw3D	0,19	5,55					0	0	0	0 dB
Gebouw3D	1,98	3,62					0	0	0	0 dB
Gebouw3D	5,39	9,24					0	0	0	0 dB
Gebouw3D	2,00	3,62					0	0	0	0 dB
Gebouw3D	1,97	3,62					0	0	0	0 dB
Gebouw3D	1,98	3,62					0	0	0	0 dB
Gebouw3D	1,99	3,62					0	0	0	0 dB
Gebouw3D	5,39	10,26					0	0	0	0 dB
Gebouw3D	5,40	8,41					0	0	0	0 dB
Gebouw3D	0,12	5,00					0	0	0	0 dB
Gebouw3D	3,00	5,36					0	0	0	0 dB
Gebouw3D	3,25	3,75					0	0	0	0 dB
Gebouw3D	5,40	9,58					0	0	0	0 dB
Gebouw3D	5,40	9,59					0	0	0	0 dB
Gebouw3D	1,15	9,58					0	0	0	0 dB
Gebouw3D	1,16	9,57					0	0	0	0 dB
Gebouw3D	1,16	9,58					0	0	0	0 dB
Gebouw3D	1,16	9,56					0	0	0	0 dB
Gebouw3D	5,40	9,58					0	0	0	0 dB
Gebouw3D	5,39	9,58					0	0	0	0 dB
Gebouw3D	1,18	9,58					0	0	0	0 dB
Gebouw3D	5,40	9,58					0	0	0	0 dB
Gebouw3D	5,41	9,58					0	0	0	0 dB
Gebouw3D	1,17	9,59					0	0	0	0 dB
Gebouw3D	5,48	9,58					0	0	0	0 dB
Gebouw3D	5,40	9,58					0	0	0	0 dB
Gebouw3D	1,15	9,58					0	0	0	0 dB
Gebouw3D	1,15	9,57					0	0	0	0 dB
Gebouw3D	1,16	9,57					0	0	0	0 dB
Gebouw3D	5,40	9,57					0	0	0	0 dB
Gebouw3D	5,66	9,56					0	0	0	0 dB
Gebouw3D	5,40	9,58					0	0	0	0 dB
Gebouw3D	5,39	9,55					0	0	0	0 dB
Gebouw3D	5,40	9,59					0	0	0	0 dB
Gebouw3D	5,40	9,59					0	0	0	0 dB
Gebouw3D	1,14	9,58					0	0	0	0 dB
Gebouw3D	1,17	9,58					0	0	0	0 dB
Gebouw3D	1,16	9,58					0	0	0	0 dB
Gebouw3D	5,40	9,58					0	0	0	0 dB
Gebouw3D	1,18	9,58					0	0	0	0 dB
Gebouw3D	2,99	6,30					0	0	0	0 dB
Gebouw3D	3,00	6,30					0	0	0	0 dB



## Invoergegevens van het model Tarwestraat

Model: Ontwikkelingslocatie Tarwestraat  
Purmerend - Purmerend  
Groep: (hoofdgroep)  
Lijst van Gebouwen, voor rekenmethode Wegverkeerslawaaï - RMG-2012, wegverkeer

Groep	ItemID	Grp.ID	Datum	Naam	Omschr.	Vorm	X-1	Y-1
Gebouw3D	57257	1 16:23, 1	jun 2021			Polygoon	127900,60	502267,19
Gebouw3D	57258	1 16:23, 1	jun 2021			Polygoon	127852,95	502193,90
Gebouw3D	57260	1 16:23, 1	jun 2021			Polygoon	127900,56	502167,75
Gebouw3D	57261	1 16:23, 1	jun 2021			Polygoon	127843,71	502199,51
Gebouw3D	57262	1 16:23, 1	jun 2021			Polygoon	127813,91	502080,37
Gebouw3D	57263	1 16:23, 1	jun 2021			Polygoon	127846,52	502206,37
Gebouw3D	57265	1 16:23, 1	jun 2021			Polygoon	127837,44	502212,21
Gebouw3D	57266	1 16:23, 1	jun 2021			Polygoon	127894,77	502168,58
Gebouw3D	57267	1 16:23, 1	jun 2021			Polygoon	127828,06	502217,53
Gebouw3D	57268	1 16:23, 1	jun 2021			Polygoon	127839,10	502202,31
Gebouw3D	57269	1 16:23, 1	jun 2021			Polygoon	127855,75	502200,76
Gebouw3D	57270	1 16:23, 1	jun 2021			Polygoon	127802,49	502076,35
Gebouw3D	57271	1 16:23, 1	jun 2021			Polygoon	127812,06	502077,52
Gebouw3D	57272	1 16:23, 1	jun 2021			Polygoon	127803,77	502071,12
Gebouw3D	57277	1 16:23, 1	jun 2021			Polygoon	127753,90	501741,99
Gebouw3D	57278	1 16:23, 1	jun 2021			Polygoon	127752,40	501739,51
Gebouw3D	57279	1 16:23, 1	jun 2021			Polygoon	127766,36	501769,52
Gebouw3D	57280	1 16:23, 1	jun 2021			Polygoon	127769,19	501711,87
Gebouw3D	57281	1 16:23, 1	jun 2021			Polygoon	127780,46	501720,66
Gebouw3D	57282	1 16:23, 1	jun 2021			Polygoon	127782,28	501703,96
Gebouw3D	57283	1 16:23, 1	jun 2021			Polygoon	127780,32	501741,70
Gebouw3D	57284	1 16:23, 1	jun 2021			Polygoon	127788,55	501741,39
Gebouw3D	57285	1 16:23, 1	jun 2021			Polygoon	127790,84	501735,32
Gebouw3D	57287	1 16:23, 1	jun 2021			Polygoon	127799,73	501693,40
Gebouw3D	57288	1 16:23, 1	jun 2021			Polygoon	127802,12	501744,10
Gebouw3D	57289	1 16:23, 1	jun 2021			Polygoon	127806,64	501704,83
Gebouw3D	57290	1 16:23, 1	jun 2021			Polygoon	127805,72	501726,17
Gebouw3D	57291	1 16:23, 1	jun 2021			Polygoon	127808,94	501698,77
Gebouw3D	57292	1 16:23, 1	jun 2021			Polygoon	127812,83	501685,48
Gebouw3D	57293	1 16:23, 1	jun 2021			Polygoon	127817,19	501682,85
Gebouw3D	57294	1 16:23, 1	jun 2021			Polygoon	127820,86	501761,70
Gebouw3D	57295	1 16:23, 1	jun 2021			Polygoon	127821,55	501680,21
Gebouw3D	57296	1 16:23, 1	jun 2021			Polygoon	127826,40	501688,22
Gebouw3D	57297	1 16:23, 1	jun 2021			Polygoon	127828,59	501709,05
Gebouw3D	57298	1 16:23, 1	jun 2021			Polygoon	127830,43	501707,94
Gebouw3D	57299	1 16:23, 1	jun 2021			Polygoon	127767,16	501778,68
Gebouw3D	57300	1 16:23, 1	jun 2021			Polygoon	127772,44	501787,42
Gebouw3D	57301	1 16:23, 1	jun 2021			Polygoon	127751,15	501727,59
Gebouw3D	57302	1 16:23, 1	jun 2021			Polygoon	127773,34	501763,00
Gebouw3D	57304	1 16:23, 1	jun 2021			Polygoon	127829,84	501756,27
Gebouw3D	57305	1 16:23, 1	jun 2021			Polygoon	127836,31	501757,12
Gebouw3D	57306	1 16:23, 1	jun 2021			Polygoon	127831,35	501787,34
Gebouw3D	57307	1 16:23, 1	jun 2021			Polygoon	127779,83	501746,68
Gebouw3D	57309	1 16:23, 1	jun 2021			Polygoon	127822,74	501696,34
Gebouw3D	57310	1 16:23, 1	jun 2021			Polygoon	127799,59	501726,60
Gebouw3D	57311	1 16:23, 1	jun 2021			Polygoon	127823,17	501793,52
Gebouw3D	57312	1 16:23, 1	jun 2021			Polygoon	127800,89	501771,71
Gebouw3D	57313	1 16:23, 1	jun 2021			Polygoon	127809,62	501766,42
Gebouw3D	57328	1 16:23, 1	jun 2021			Polygoon	127986,42	501593,31
Gebouw3D	57331	1 16:23, 1	jun 2021			Polygoon	127950,68	501614,96
Gebouw3D	57343	1 16:23, 1	jun 2021			Polygoon	127887,79	501730,54
Gebouw3D	57344	1 16:23, 1	jun 2021			Polygoon	127890,23	501720,64
Gebouw3D	57345	1 16:23, 1	jun 2021			Polygoon	127891,44	501715,70
Gebouw3D	57346	1 16:23, 1	jun 2021			Polygoon	127895,61	501751,86
Gebouw3D	57347	1 16:23, 1	jun 2021			Polygoon	127892,66	501710,74
Gebouw3D	57348	1 16:23, 1	jun 2021			Polygoon	127893,88	501705,79
Gebouw3D	57349	1 16:23, 1	jun 2021			Polygoon	127909,78	501652,33
Gebouw3D	57350	1 16:23, 1	jun 2021			Polygoon	127906,61	501760,18
Gebouw3D	57351	1 16:23, 1	jun 2021			Polygoon	127902,02	501657,02
Gebouw3D	57352	1 16:23, 1	jun 2021			Polygoon	127908,00	501687,08
Gebouw3D	57353	1 16:23, 1	jun 2021			Polygoon	127919,38	501696,01
Gebouw3D	57354	1 16:23, 1	jun 2021			Polygoon	127920,36	501633,30
Gebouw3D	57355	1 16:23, 1	jun 2021			Polygoon	127921,08	501643,20

## Invoergegevens van het model Tarwestraat

Model: Ontwikkelingslocatie Tarwestraat  
Purmerend - Purmerend  
Groep: (hoofdgroep)  
Lijst van Gebouwen, voor rekenmethode WegverkeerslawaaI - RMG-2012, wegverkeer

Groep	Hoogte	Rel.H	Maaiveld	Hdef.	Vormpunten	Omtrek	Oppervlak
Gebouw3D	2,70	2,70	0,00	Relatief	4	18,61	18,90
Gebouw3D	2,40	2,40	0,00	Relatief	4	14,95	11,19
Gebouw3D	2,60	2,60	0,00	Relatief	4	15,29	12,15
Gebouw3D	2,70	2,70	0,00	Relatief	4	15,70	13,24
Gebouw3D	5,70	5,70	0,00	Relatief	4	9,76	5,93
Gebouw3D	5,80	5,80	0,00	Relatief	5	9,80	5,99
Gebouw3D	5,50	5,50	0,00	Relatief	5	9,22	5,31
Gebouw3D	5,50	5,50	0,00	Relatief	4	12,00	9,00
Gebouw3D	5,80	5,80	0,00	Relatief	4	9,84	6,03
Gebouw3D	8,30	8,30	0,00	Relatief	6	11,27	7,27
Gebouw3D	6,20	6,20	0,00	Relatief	5	9,75	5,93
Gebouw3D	9,20	9,20	0,00	Relatief	8	30,87	52,20
Gebouw3D	2,60	2,60	0,00	Relatief	8	9,89	5,23
Gebouw3D	9,20	9,20	0,00	Relatief	4	29,93	51,60
Gebouw3D	2,60	2,60	0,00	Relatief	4	10,13	6,27
Gebouw3D	2,50	2,50	0,00	Relatief	4	10,14	6,30
Gebouw3D	7,10	7,10	0,00	Relatief	6	37,00	55,56
Gebouw3D	8,70	8,70	0,00	Relatief	4	29,74	51,62
Gebouw3D	8,60	8,60	0,00	Relatief	6	36,91	55,81
Gebouw3D	8,60	8,60	0,00	Relatief	6	36,90	56,78
Gebouw3D	7,10	7,10	0,00	Relatief	6	36,86	55,91
Gebouw3D	7,10	7,10	0,00	Relatief	6	36,92	56,18
Gebouw3D	7,10	7,10	0,00	Relatief	6	36,93	56,18
Gebouw3D	8,60	8,60	0,00	Relatief	6	36,90	55,84
Gebouw3D	7,00	7,00	0,00	Relatief	6	37,68	60,33
Gebouw3D	8,60	8,60	0,00	Relatief	6	36,90	56,79
Gebouw3D	2,60	2,60	0,00	Relatief	4	13,46	11,02
Gebouw3D	8,60	8,60	0,00	Relatief	6	36,90	55,90
Gebouw3D	8,60	8,60	0,00	Relatief	6	36,90	56,76
Gebouw3D	8,60	8,60	0,00	Relatief	6	36,89	55,83
Gebouw3D	8,50	8,50	0,00	Relatief	6	37,67	59,29
Gebouw3D	8,60	8,60	0,00	Relatief	6	36,89	56,81
Gebouw3D	8,70	8,70	0,00	Relatief	6	37,97	61,69
Gebouw3D	2,50	2,50	0,00	Relatief	4	10,12	6,25
Gebouw3D	2,50	2,50	0,00	Relatief	4	10,11	6,24
Gebouw3D	7,10	7,10	0,00	Relatief	6	37,02	55,71
Gebouw3D	7,20	7,20	0,00	Relatief	6	37,02	55,68
Gebouw3D	8,70	8,70	0,00	Relatief	4	29,69	51,37
Gebouw3D	8,50	8,50	0,00	Relatief	6	37,00	55,59
Gebouw3D	8,50	8,50	0,00	Relatief	6	37,09	56,59
Gebouw3D	8,50	8,50	0,00	Relatief	6	37,07	56,52
Gebouw3D	7,10	7,10	0,00	Relatief	6	36,96	56,22
Gebouw3D	7,90	7,90	0,00	Relatief	4	29,46	50,36
Gebouw3D	5,30	5,30	0,00	Relatief	4	12,66	9,24
Gebouw3D	5,40	5,40	0,00	Relatief	4	15,95	13,68
Gebouw3D	11,20	11,20	0,00	Relatief	7	34,87	62,90
Gebouw3D	11,30	11,30	0,00	Relatief	5	36,94	68,27
Gebouw3D	11,10	11,10	0,00	Relatief	7	37,02	68,35
Gebouw3D	5,40	5,40	0,00	Relatief	4	33,18	60,43
Gebouw3D	7,90	7,90	0,00	Relatief	4	32,80	59,42
Gebouw3D	8,80	8,80	0,00	Relatief	4	29,67	50,62
Gebouw3D	8,80	8,80	0,00	Relatief	6	37,21	56,98
Gebouw3D	8,80	8,80	0,00	Relatief	6	37,12	56,53
Gebouw3D	7,20	7,20	0,00	Relatief	4	36,27	68,15
Gebouw3D	8,80	8,80	0,00	Relatief	6	37,16	56,85
Gebouw3D	8,80	8,80	0,00	Relatief	6	37,09	56,49
Gebouw3D	7,90	7,90	0,00	Relatief	4	28,95	49,01
Gebouw3D	7,40	7,40	0,00	Relatief	6	37,33	57,21
Gebouw3D	8,20	8,20	0,00	Relatief	4	29,26	50,43
Gebouw3D	8,80	8,80	0,00	Relatief	4	29,71	50,72
Gebouw3D	8,80	8,80	0,00	Relatief	6	37,27	57,01
Gebouw3D	2,50	2,50	0,00	Relatief	4	16,82	16,19
Gebouw3D	2,60	2,60	0,00	Relatief	4	9,94	5,90

## Invoergegevens van het model Tarwestraat

Model: Ontwikkelingslocatie Tarwestraat  
Purmerend - Purmerend  
Groep: (hoofdgroep)  
Lijst van Gebouwen, voor rekenmethode Wegverkeerslawaaï - RMG-2012, wegverkeer

Groep	Min.lengte	Max.lengte	Functie	Gebouwtype	BAG-id	Gemeente	Jaar	AHN-jaar	Trust	Cp
Gebouw3D	2,99	6,31					0	0	0	0 dB
Gebouw3D	2,07	5,40					0	0	0	0 dB
Gebouw3D	2,25	5,39					0	0	0	0 dB
Gebouw3D	2,45	5,40					0	0	0	0 dB
Gebouw3D	2,32	2,56					0	0	0	0 dB
Gebouw3D	0,57	2,56					0	0	0	0 dB
Gebouw3D	0,77	2,33					0	0	0	0 dB
Gebouw3D	3,00	3,00					0	0	0	0 dB
Gebouw3D	2,32	2,61					0	0	0	0 dB
Gebouw3D	0,51	3,64					0	0	0	0 dB
Gebouw3D	0,05	2,56					0	0	0	0 dB
Gebouw3D	0,06	9,58					0	0	0	0 dB
Gebouw3D	0,06	2,48					0	0	0	0 dB
Gebouw3D	5,39	9,58					0	0	0	0 dB
Gebouw3D	2,15	2,91					0	0	0	0 dB
Gebouw3D	2,16	2,90					0	0	0	0 dB
Gebouw3D	1,95	13,40					0	0	0	0 dB
Gebouw3D	5,52	9,35					0	0	0	0 dB
Gebouw3D	2,03	13,35					0	0	0	0 dB
Gebouw3D	2,27	13,35					0	0	0	0 dB
Gebouw3D	2,10	13,34					0	0	0	0 dB
Gebouw3D	2,10	13,34					0	0	0	0 dB
Gebouw3D	2,10	13,35					0	0	0	0 dB
Gebouw3D	2,03	13,35					0	0	0	0 dB
Gebouw3D	2,44	13,46					0	0	0	0 dB
Gebouw3D	2,27	13,35					0	0	0	0 dB
Gebouw3D	2,82	3,91					0	0	0	0 dB
Gebouw3D	2,04	13,35					0	0	0	0 dB
Gebouw3D	2,26	13,35					0	0	0	0 dB
Gebouw3D	2,03	13,35					0	0	0	0 dB
Gebouw3D	2,14	13,44					0	0	0	0 dB
Gebouw3D	2,27	13,35					0	0	0	0 dB
Gebouw3D	2,45	13,46					0	0	0	0 dB
Gebouw3D	2,15	2,91					0	0	0	0 dB
Gebouw3D	2,15	2,91					0	0	0	0 dB
Gebouw3D	1,96	13,40					0	0	0	0 dB
Gebouw3D	1,94	13,41					0	0	0	0 dB
Gebouw3D	5,48	9,35					0	0	0	0 dB
Gebouw3D	1,95	13,40					0	0	0	0 dB
Gebouw3D	2,14	13,44					0	0	0	0 dB
Gebouw3D	2,17	13,44					0	0	0	0 dB
Gebouw3D	2,14	13,38					0	0	0	0 dB
Gebouw3D	5,39	9,34					0	0	0	0 dB
Gebouw3D	2,29	4,04					0	0	0	0 dB
Gebouw3D	2,50	5,48					0	0	0	0 dB
Gebouw3D	1,16	9,34					0	0	0	0 dB
Gebouw3D	4,00	13,36					0	0	0	0 dB
Gebouw3D	1,17	9,37					0	0	0	0 dB
Gebouw3D	5,40	11,19					0	0	0	0 dB
Gebouw3D	5,40	11,00					0	0	0	0 dB
Gebouw3D	5,31	9,52					0	0	0	0 dB
Gebouw3D	2,13	13,48					0	0	0	0 dB
Gebouw3D	2,07	13,48					0	0	0	0 dB
Gebouw3D	5,31	12,82					0	0	0	0 dB
Gebouw3D	2,13	13,46					0	0	0	0 dB
Gebouw3D	2,07	13,46					0	0	0	0 dB
Gebouw3D	5,40	9,08					0	0	0	0 dB
Gebouw3D	2,10	13,56					0	0	0	0 dB
Gebouw3D	5,56	9,07					0	0	0	0 dB
Gebouw3D	5,32	9,53					0	0	0	0 dB
Gebouw3D	2,10	13,53					0	0	0	0 dB
Gebouw3D	2,97	5,45					0	0	0	0 dB
Gebouw3D	1,97	3,00					0	0	0	0 dB

# Invoergegevens van het model

## Tarwestraat

Model: Ontwikkelingslocatie Tarwestraat  
Purmerend - Purmerend  
Groep: (hoofdgroep)  
Lijst van Gebouwen, voor rekenmethode Wegverkeerslawaaai - RMG-2012, wegverkeer

Groep	Zwevend	Refl. 63	Refl. 125	Refl. 250	Refl. 500	Refl. 1k	Refl. 2k	Refl. 4k	Refl. 8k
Gebouw3D	False	0,80	0,80	0,80	0,80	0,80	0,80	0,80	0,80
Gebouw3D	False	0,80	0,80	0,80	0,80	0,80	0,80	0,80	0,80
Gebouw3D	False	0,80	0,80	0,80	0,80	0,80	0,80	0,80	0,80
Gebouw3D	False	0,80	0,80	0,80	0,80	0,80	0,80	0,80	0,80
Gebouw3D	False	0,80	0,80	0,80	0,80	0,80	0,80	0,80	0,80
Gebouw3D	False	0,80	0,80	0,80	0,80	0,80	0,80	0,80	0,80
Gebouw3D	False	0,80	0,80	0,80	0,80	0,80	0,80	0,80	0,80
Gebouw3D	False	0,80	0,80	0,80	0,80	0,80	0,80	0,80	0,80
Gebouw3D	False	0,80	0,80	0,80	0,80	0,80	0,80	0,80	0,80
Gebouw3D	False	0,80	0,80	0,80	0,80	0,80	0,80	0,80	0,80
Gebouw3D	False	0,80	0,80	0,80	0,80	0,80	0,80	0,80	0,80
Gebouw3D	False	0,80	0,80	0,80	0,80	0,80	0,80	0,80	0,80
Gebouw3D	False	0,80	0,80	0,80	0,80	0,80	0,80	0,80	0,80
Gebouw3D	False	0,80	0,80	0,80	0,80	0,80	0,80	0,80	0,80
Gebouw3D	False	0,80	0,80	0,80	0,80	0,80	0,80	0,80	0,80
Gebouw3D	False	0,80	0,80	0,80	0,80	0,80	0,80	0,80	0,80
Gebouw3D	False	0,80	0,80	0,80	0,80	0,80	0,80	0,80	0,80
Gebouw3D	False	0,80	0,80	0,80	0,80	0,80	0,80	0,80	0,80
Gebouw3D	False	0,80	0,80	0,80	0,80	0,80	0,80	0,80	0,80
Gebouw3D	False	0,80	0,80	0,80	0,80	0,80	0,80	0,80	0,80
Gebouw3D	False	0,80	0,80	0,80	0,80	0,80	0,80	0,80	0,80
Gebouw3D	False	0,80	0,80	0,80	0,80	0,80	0,80	0,80	0,80
Gebouw3D	False	0,80	0,80	0,80	0,80	0,80	0,80	0,80	0,80
Gebouw3D	False	0,80	0,80	0,80	0,80	0,80	0,80	0,80	0,80
Gebouw3D	False	0,80	0,80	0,80	0,80	0,80	0,80	0,80	0,80
Gebouw3D	False	0,80	0,80	0,80	0,80	0,80	0,80	0,80	0,80
Gebouw3D	False	0,80	0,80	0,80	0,80	0,80	0,80	0,80	0,80
Gebouw3D	False	0,80	0,80	0,80	0,80	0,80	0,80	0,80	0,80
Gebouw3D	False	0,80	0,80	0,80	0,80	0,80	0,80	0,80	0,80
Gebouw3D	False	0,80	0,80	0,80	0,80	0,80	0,80	0,80	0,80
Gebouw3D	False	0,80	0,80	0,80	0,80	0,80	0,80	0,80	0,80
Gebouw3D	False	0,80	0,80	0,80	0,80	0,80	0,80	0,80	0,80
Gebouw3D	False	0,80	0,80	0,80	0,80	0,80	0,80	0,80	0,80
Gebouw3D	False	0,80	0,80	0,80	0,80	0,80	0,80	0,80	0,80
Gebouw3D	False	0,80	0,80	0,80	0,80	0,80	0,80	0,80	0,80
Gebouw3D	False	0,80	0,80	0,80	0,80	0,80	0,80	0,80	0,80
Gebouw3D	False	0,80	0,80	0,80	0,80	0,80	0,80	0,80	0,80
Gebouw3D	False	0,80	0,80	0,80	0,80	0,80	0,80	0,80	0,80
Gebouw3D	False	0,80	0,80	0,80	0,80	0,80	0,80	0,80	0,80
Gebouw3D	False	0,80	0,80	0,80	0,80	0,80	0,80	0,80	0,80
Gebouw3D	False	0,80	0,80	0,80	0,80	0,80	0,80	0,80	0,80
Gebouw3D	False	0,80	0,80	0,80	0,80	0,80	0,80	0,80	0,80
Gebouw3D	False	0,80	0,80	0,80	0,80	0,80	0,80	0,80	0,80
Gebouw3D	False	0,80	0,80	0,80	0,80	0,80	0,80	0,80	0,80
Gebouw3D	False	0,80	0,80	0,80	0,80	0,80	0,80	0,80	0,80
Gebouw3D	False	0,80	0,80	0,80	0,80	0,80	0,80	0,80	0,80
Gebouw3D	False	0,80	0,80	0,80	0,80	0,80	0,80	0,80	0,80
Gebouw3D	False	0,80	0,80	0,80	0,80	0,80	0,80	0,80	0,80
Gebouw3D	False	0,80	0,80	0,80	0,80	0,80	0,80	0,80	0,80
Gebouw3D	False	0,80	0,80	0,80	0,80	0,80	0,80	0,80	0,80

## Invoergegevens van het model Tarwestraat

Model: Ontwikkelingslocatie Tarwestraat  
Purmerend - Purmerend  
Groep: (hoofdgroep)  
Lijst van Gebouwen, voor rekenmethode Wegverkeerslawaaï - RMG-2012, wegverkeer

Groep	ItemID	Grp.ID	Datum	Naam	Omschr.	Vorm	X-1	Y-1
Gebouw3D	57356	1	16:23, 1 jun 2021			Polygoon	127919,53	501646,43
Gebouw3D	57357	1	16:23, 1 jun 2021			Polygoon	127925,96	501642,54
Gebouw3D	57358	1	16:23, 1 jun 2021			Polygoon	127927,60	501628,91
Gebouw3D	57359	1	16:23, 1 jun 2021			Polygoon	127929,05	501718,02
Gebouw3D	57360	1	16:23, 1 jun 2021			Polygoon	127936,87	501680,73
Gebouw3D	57361	1	16:23, 1 jun 2021			Polygoon	127940,66	501667,27
Gebouw3D	57362	1	16:23, 1 jun 2021			Polygoon	127945,03	501664,62
Gebouw3D	57363	1	16:23, 1 jun 2021			Polygoon	127946,81	501697,10
Gebouw3D	57364	1	16:23, 1 jun 2021			Polygoon	127949,39	501661,98
Gebouw3D	57365	1	16:23, 1 jun 2021			Polygoon	127908,23	501627,77
Gebouw3D	57366	1	16:23, 1 jun 2021			Polygoon	127917,80	501634,86
Gebouw3D	57367	1	16:23, 1 jun 2021			Polygoon	127920,59	501639,48
Gebouw3D	57368	1	16:23, 1 jun 2021			Polygoon	127924,83	502137,60
Gebouw3D	57369	1	16:23, 1 jun 2021			Polygoon	127927,73	502142,44
Gebouw3D	57370	1	16:23, 1 jun 2021			Polygoon	127941,50	502146,74
Gebouw3D	57371	1	16:23, 1 jun 2021			Polygoon	127936,20	502161,19
Gebouw3D	57372	1	16:23, 1 jun 2021			Polygoon	128005,57	502174,15
Gebouw3D	57373	1	16:23, 1 jun 2021			Polygoon	127910,13	502170,85
Gebouw3D	57374	1	16:23, 1 jun 2021			Polygoon	127910,38	502173,55
Gebouw3D	57375	1	16:23, 1 jun 2021			Polygoon	128019,08	502178,77
Gebouw3D	57376	1	16:23, 1 jun 2021			Polygoon	127901,15	502179,13
Gebouw3D	57377	1	16:23, 1 jun 2021			Polygoon	128005,00	502261,66
Gebouw3D	57378	1	16:23, 1 jun 2021			Polygoon	128018,45	502266,13
Gebouw3D	57379	1	16:23, 1 jun 2021			Polygoon	128000,93	502270,43
Gebouw3D	57380	1	16:23, 1 jun 2021			Polygoon	127970,79	502280,84
Gebouw3D	57381	1	16:23, 1 jun 2021			Polygoon	127967,86	502296,82
Gebouw3D	57382	1	16:23, 1 jun 2021			Polygoon	127975,54	502288,66
Gebouw3D	57383	1	16:23, 1 jun 2021			Polygoon	128036,78	502296,54
Gebouw3D	57384	1	16:23, 1 jun 2021			Polygoon	127959,19	502296,18
Gebouw3D	57385	1	16:23, 1 jun 2021			Polygoon	127949,79	502301,84
Gebouw3D	57386	1	16:23, 1 jun 2021			Polygoon	127952,58	502306,46
Gebouw3D	57387	1	16:23, 1 jun 2021			Polygoon	127957,56	502248,48
Gebouw3D	57388	1	16:23, 1 jun 2021			Polygoon	127953,23	502296,45
Gebouw3D	57389	1	16:23, 1 jun 2021			Polygoon	127967,18	501773,65
Gebouw3D	57390	1	16:23, 1 jun 2021			Polygoon	127980,62	501777,45
Gebouw3D	57391	1	16:23, 1 jun 2021			Polygoon	127967,18	501773,65
Gebouw3D	57392	1	16:23, 1 jun 2021			Polygoon	127975,08	501786,75
Gebouw3D	57393	1	16:23, 1 jun 2021			Polygoon	127990,42	501798,23
Gebouw3D	57394	1	16:23, 1 jun 2021			Polygoon	127924,37	501811,91
Gebouw3D	57395	1	16:23, 1 jun 2021			Polygoon	127997,78	501805,85
Gebouw3D	57396	1	16:23, 1 jun 2021			Polygoon	127941,23	501813,65
Gebouw3D	57397	1	16:23, 1 jun 2021			Polygoon	127932,27	501825,00
Gebouw3D	57398	1	16:23, 1 jun 2021			Polygoon	127934,92	501829,38
Gebouw3D	57399	1	16:23, 1 jun 2021			Polygoon	127940,19	501838,10
Gebouw3D	57400	1	16:23, 1 jun 2021			Polygoon	127948,32	501909,31
Gebouw3D	57401	1	16:23, 1 jun 2021			Polygoon	127953,99	501918,67
Gebouw3D	57402	1	16:23, 1 jun 2021			Polygoon	127948,60	501928,26
Gebouw3D	57403	1	16:23, 1 jun 2021			Polygoon	127954,20	501937,50
Gebouw3D	57404	1	16:23, 1 jun 2021			Polygoon	127919,52	501942,03
Gebouw3D	57405	1	16:23, 1 jun 2021			Polygoon	127927,91	501955,89
Gebouw3D	57406	1	16:23, 1 jun 2021			Polygoon	127957,98	501963,29
Gebouw3D	57407	1	16:23, 1 jun 2021			Polygoon	127919,68	501973,37
Gebouw3D	57408	1	16:23, 1 jun 2021			Polygoon	127957,06	501977,47
Gebouw3D	57409	1	16:23, 1 jun 2021			Polygoon	127962,50	501995,48
Gebouw3D	57410	1	16:23, 1 jun 2021			Polygoon	127953,20	501993,19
Gebouw3D	57411	1	16:23, 1 jun 2021			Polygoon	127951,91	501998,44
Gebouw3D	57412	1	16:23, 1 jun 2021			Polygoon	127907,91	502004,33
Gebouw3D	57413	1	16:23, 1 jun 2021			Polygoon	127949,33	502008,92
Gebouw3D	57414	1	16:23, 1 jun 2021			Polygoon	127945,42	502024,79
Gebouw3D	57415	1	16:23, 1 jun 2021			Polygoon	127902,76	502025,28
Gebouw3D	57416	1	16:23, 1 jun 2021			Polygoon	127900,15	502035,90
Gebouw3D	57417	1	16:23, 1 jun 2021			Polygoon	127936,88	502049,27
Gebouw3D	57418	1	16:23, 1 jun 2021			Polygoon	127930,40	502075,54

## Invoergegevens van het model Tarwestraat

Model: Ontwikkelingslocatie Tarwestraat  
Purmerend - Purmerend

Groep: (hoofdgroep)

Lijst van Gebouwen, voor rekenmethode WegverkeerslawaaI - RMG-2012, wegverkeer

Groep	Hoogte	Rel.H	Maaiveld	Hdef.	Vormpunten	Omtrek	Oppervlak
Gebouw3D	2,50	2,50	0,00	Relatief	4	9,87	5,81
Gebouw3D	2,50	2,50	0,00	Relatief	4	9,88	5,82
Gebouw3D	5,60	5,60	0,00	Relatief	4	34,74	64,63
Gebouw3D	7,40	7,40	0,00	Relatief	6	37,28	57,05
Gebouw3D	5,80	5,80	0,00	Relatief	6	37,30	57,03
Gebouw3D	5,70	5,70	0,00	Relatief	6	37,32	57,22
Gebouw3D	5,70	5,70	0,00	Relatief	6	37,30	56,99
Gebouw3D	5,00	5,00	0,00	Relatief	4	29,74	50,78
Gebouw3D	5,70	5,70	0,00	Relatief	6	37,32	57,24
Gebouw3D	5,60	5,60	0,00	Relatief	4	17,23	16,86
Gebouw3D	5,80	5,80	0,00	Relatief	4	16,83	16,28
Gebouw3D	6,00	6,00	0,00	Relatief	5	16,89	16,45
Gebouw3D	7,10	7,10	0,00	Relatief	8	37,69	59,77
Gebouw3D	7,40	7,40	0,00	Relatief	4	29,94	51,64
Gebouw3D	5,30	5,30	0,00	Relatief	8	37,19	57,42
Gebouw3D	2,40	2,40	0,00	Relatief	4	9,73	5,91
Gebouw3D	7,80	7,80	0,00	Relatief	4	29,42	50,84
Gebouw3D	7,00	7,00	0,00	Relatief	8	37,13	57,43
Gebouw3D	7,30	7,30	0,00	Relatief	4	29,96	51,72
Gebouw3D	5,70	5,70	0,00	Relatief	4	29,11	49,43
Gebouw3D	7,30	7,30	0,00	Relatief	4	30,10	52,42
Gebouw3D	8,30	8,30	0,00	Relatief	4	29,07	49,26
Gebouw3D	7,80	7,80	0,00	Relatief	4	29,12	49,51
Gebouw3D	2,50	2,50	0,00	Relatief	4	10,71	7,15
Gebouw3D	8,00	8,00	0,00	Relatief	4	29,13	49,52
Gebouw3D	8,00	8,00	0,00	Relatief	6	35,07	55,39
Gebouw3D	3,00	3,00	0,00	Relatief	4	16,79	16,17
Gebouw3D	7,80	7,80	0,00	Relatief	4	28,93	48,93
Gebouw3D	2,50	2,50	0,00	Relatief	4	14,02	11,86
Gebouw3D	8,60	8,60	0,00	Relatief	4	28,90	48,89
Gebouw3D	7,90	7,90	0,00	Relatief	4	28,93	49,00
Gebouw3D	11,10	11,10	0,00	Relatief	8	43,95	74,25
Gebouw3D	5,40	5,40	0,00	Relatief	5	11,19	7,83
Gebouw3D	7,90	7,90	0,00	Relatief	4	29,28	48,67
Gebouw3D	8,80	8,80	0,00	Relatief	6	38,09	57,74
Gebouw3D	3,00	3,00	0,00	Relatief	4	16,16	15,20
Gebouw3D	7,30	7,30	0,00	Relatief	6	38,07	57,65
Gebouw3D	7,40	7,40	0,00	Relatief	6	31,25	41,95
Gebouw3D	8,90	8,90	0,00	Relatief	6	38,03	58,11
Gebouw3D	9,10	9,10	0,00	Relatief	4	17,66	18,73
Gebouw3D	7,50	7,50	0,00	Relatief	6	37,29	57,10
Gebouw3D	8,90	8,90	0,00	Relatief	6	37,31	57,20
Gebouw3D	8,90	8,90	0,00	Relatief	6	37,26	56,91
Gebouw3D	8,90	8,90	0,00	Relatief	6	37,72	59,11
Gebouw3D	6,90	6,90	0,00	Relatief	8	37,16	57,36
Gebouw3D	5,20	5,20	0,00	Relatief	8	37,31	58,01
Gebouw3D	6,90	6,90	0,00	Relatief	8	37,18	57,42
Gebouw3D	6,90	6,90	0,00	Relatief	8	37,20	57,45
Gebouw3D	4,90	4,90	0,00	Relatief	4	29,95	51,69
Gebouw3D	4,90	4,90	0,00	Relatief	4	30,36	53,69
Gebouw3D	6,90	6,90	0,00	Relatief	8	37,22	57,39
Gebouw3D	4,90	4,90	0,00	Relatief	4	29,96	51,74
Gebouw3D	7,70	7,70	0,00	Relatief	4	29,96	51,72
Gebouw3D	7,30	7,30	0,00	Relatief	4	29,96	51,72
Gebouw3D	7,00	7,00	0,00	Relatief	8	37,23	57,48
Gebouw3D	5,70	5,70	0,00	Relatief	4	29,96	51,72
Gebouw3D	8,20	8,20	0,00	Relatief	8	37,23	57,35
Gebouw3D	7,30	7,30	0,00	Relatief	4	30,11	52,41
Gebouw3D	7,00	7,00	0,00	Relatief	8	37,18	57,42
Gebouw3D	8,20	8,20	0,00	Relatief	8	37,34	58,04
Gebouw3D	8,20	8,20	0,00	Relatief	8	37,19	57,33
Gebouw3D	7,00	7,00	0,00	Relatief	8	37,16	57,42
Gebouw3D	7,10	7,10	0,00	Relatief	8	37,70	59,67



## Invoergegevens van het model Tarwestraat

Model: Ontwikkelingslocatie Tarwestraat  
Purmerend - Purmerend  
Groep: (hoofdgroep)  
Lijst van Gebouwen, voor rekenmethode Wegverkeerslawaaï - RMG-2012, wegverkeer

Groep	Min.lengte	Max.lengte	Functie	Gebouwtype	BAG-id	Gemeente	Jaar	AHN-jaar	Trust	Cp
Gebouw3D	1,94	3,00					0	0	0	0 dB
Gebouw3D	1,94	3,01					0	0	0	0 dB
Gebouw3D	5,40	11,97					0	0	0	0 dB
Gebouw3D	2,11	13,55					0	0	0	0 dB
Gebouw3D	2,07	13,55					0	0	0	0 dB
Gebouw3D	2,13	13,55					0	0	0	0 dB
Gebouw3D	2,06	13,55					0	0	0	0 dB
Gebouw3D	5,32	9,55					0	0	0	0 dB
Gebouw3D	2,13	13,55					0	0	0	0 dB
Gebouw3D	3,00	5,61					0	0	0	0 dB
Gebouw3D	3,00	5,40					0	0	0	0 dB
Gebouw3D	0,06	5,40					0	0	0	0 dB
Gebouw3D	1,19	9,58					0	0	0	0 dB
Gebouw3D	5,39	9,58					0	0	0	0 dB
Gebouw3D	1,18	9,57					0	0	0	0 dB
Gebouw3D	2,31	2,56					0	0	0	0 dB
Gebouw3D	5,55	9,16					0	0	0	0 dB
Gebouw3D	1,14	9,58					0	0	0	0 dB
Gebouw3D	5,40	9,58					0	0	0	0 dB
Gebouw3D	5,40	9,16					0	0	0	0 dB
Gebouw3D	5,47	9,58					0	0	0	0 dB
Gebouw3D	5,37	9,15					0	0	0	0 dB
Gebouw3D	5,40	9,15					0	0	0	0 dB
Gebouw3D	2,52	2,85					0	0	0	0 dB
Gebouw3D	5,40	9,18					0	0	0	0 dB
Gebouw3D	2,10	12,16					0	0	0	0 dB
Gebouw3D	2,98	5,40					0	0	0	0 dB
Gebouw3D	5,40	9,07					0	0	0	0 dB
Gebouw3D	2,84	4,17					0	0	0	0 dB
Gebouw3D	5,40	9,05					0	0	0	0 dB
Gebouw3D	5,40	9,05					0	0	0	0 dB
Gebouw3D	2,35	14,06					0	0	0	0 dB
Gebouw3D	0,01	2,85					0	0	0	0 dB
Gebouw3D	5,10	9,54					0	0	0	0 dB
Gebouw3D	2,07	13,95					0	0	0	0 dB
Gebouw3D	2,97	5,10					0	0	0	0 dB
Gebouw3D	2,05	13,95					0	0	0	0 dB
Gebouw3D	2,35	10,32					0	0	0	0 dB
Gebouw3D	2,14	13,92					0	0	0	0 dB
Gebouw3D	3,53	5,30					0	0	0	0 dB
Gebouw3D	2,11	13,54					0	0	0	0 dB
Gebouw3D	2,11	13,54					0	0	0	0 dB
Gebouw3D	2,09	13,54					0	0	0	0 dB
Gebouw3D	2,09	13,55					0	0	0	0 dB
Gebouw3D	1,16	9,58					0	0	0	0 dB
Gebouw3D	1,16	9,58					0	0	0	0 dB
Gebouw3D	1,17	9,58					0	0	0	0 dB
Gebouw3D	5,40	9,57					0	0	0	0 dB
Gebouw3D	5,60	9,57					0	0	0	0 dB
Gebouw3D	1,16	9,59					0	0	0	0 dB
Gebouw3D	5,40	9,58					0	0	0	0 dB
Gebouw3D	5,40	9,59					0	0	0	0 dB
Gebouw3D	5,40	9,59					0	0	0	0 dB
Gebouw3D	1,17	9,59					0	0	0	0 dB
Gebouw3D	5,40	9,58					0	0	0	0 dB
Gebouw3D	1,19	9,59					0	0	0	0 dB
Gebouw3D	5,47	9,59					0	0	0	0 dB
Gebouw3D	1,15	9,59					0	0	0	0 dB
Gebouw3D	1,17	9,59					0	0	0	0 dB
Gebouw3D	1,18	9,59					0	0	0	0 dB
Gebouw3D	1,15	9,59					0	0	0	0 dB
Gebouw3D	1,18	9,59					0	0	0	0 dB



## Invoergegevens van het model Tarwestraat

Model: Ontwikkelingslocatie Tarwestraat  
 Purmerend - Purmerend  
 Groep: (hoofdgroep)  
 Lijst van Gebouwen, voor rekenmethode Wegverkeerslawaaï - RMG-2012, wegverkeer

Groep	ItemID	Grp.ID	Datum	Naam	Omschr.	Vorm	X-1	Y-1
Gebouw3D	57419	1	16:23, 1 jun 2021			Polygoon	127928,38	502083,78
Gebouw3D	57420	1	16:23, 1 jun 2021			Polygoon	127930,49	502085,48
Gebouw3D	57421	1	16:23, 1 jun 2021			Polygoon	127924,22	502100,68
Gebouw3D	57422	1	16:23, 1 jun 2021			Polygoon	127897,57	502046,38
Gebouw3D	57423	1	16:23, 1 jun 2021			Polygoon	127968,02	501682,88
Gebouw3D	57424	1	16:23, 1 jun 2021			Polygoon	127968,20	501679,03
Gebouw3D	57425	1	16:23, 1 jun 2021			Polygoon	127973,18	501681,15
Gebouw3D	57426	1	16:23, 1 jun 2021			Polygoon	127982,17	501649,42
Gebouw3D	57427	1	16:23, 1 jun 2021			Polygoon	127979,99	501663,38
Gebouw3D	57428	1	16:23, 1 jun 2021			Polygoon	127990,45	501739,90
Gebouw3D	57429	1	16:23, 1 jun 2021			Polygoon	127996,41	501704,31
Gebouw3D	57430	1	16:23, 1 jun 2021			Polygoon	127995,39	501692,36
Gebouw3D	57431	1	16:23, 1 jun 2021			Polygoon	127995,56	501688,50
Gebouw3D	57432	1	16:23, 1 jun 2021			Polygoon	127998,00	501656,38
Gebouw3D	57433	1	16:23, 1 jun 2021			Polygoon	128000,07	501659,80
Gebouw3D	57434	1	16:23, 1 jun 2021			Polygoon	127997,74	501633,68
Gebouw3D	57435	1	16:23, 1 jun 2021			Polygoon	128002,77	501759,74
Gebouw3D	57436	1	16:23, 1 jun 2021			Polygoon	128000,62	501685,45
Gebouw3D	57437	1	16:23, 1 jun 2021			Polygoon	128009,10	501685,47
Gebouw3D	57438	1	16:23, 1 jun 2021			Polygoon	128008,91	501652,14
Gebouw3D	57439	1	16:23, 1 jun 2021			Polygoon	128020,51	501724,06
Gebouw3D	57440	1	16:23, 1 jun 2021			Polygoon	128022,27	501677,49
Gebouw3D	57441	1	16:23, 1 jun 2021			Polygoon	128019,98	501673,73
Gebouw3D	57442	1	16:23, 1 jun 2021			Polygoon	128019,93	501736,97
Gebouw3D	57443	1	16:23, 1 jun 2021			Polygoon	128021,82	501672,62
Gebouw3D	57444	1	16:23, 1 jun 2021			Polygoon	128023,60	501734,73
Gebouw3D	57445	1	16:23, 1 jun 2021			Polygoon	128029,24	501718,78
Gebouw3D	57446	1	16:23, 1 jun 2021			Polygoon	128035,35	501669,56
Gebouw3D	57447	1	16:23, 1 jun 2021			Polygoon	128038,07	501713,45
Gebouw3D	57448	1	16:23, 1 jun 2021			Polygoon	128044,25	501664,18
Gebouw3D	57449	1	16:23, 1 jun 2021			Polygoon	128051,17	501705,53
Gebouw3D	57450	1	16:23, 1 jun 2021			Polygoon	128056,08	501713,71
Gebouw3D	57451	1	16:23, 1 jun 2021			Polygoon	128058,34	501717,47
Gebouw3D	57452	1	16:23, 1 jun 2021			Polygoon	128069,74	501726,26
Gebouw3D	57453	1	16:23, 1 jun 2021			Polygoon	128000,36	501657,29
Gebouw3D	57454	1	16:23, 1 jun 2021			Polygoon	128014,42	501788,87
Gebouw3D	57455	1	16:23, 1 jun 2021			Polygoon	127989,17	501638,86
Gebouw3D	57456	1	16:23, 1 jun 2021			Polygoon	127989,30	501700,24
Gebouw3D	57457	1	16:23, 1 jun 2021			Polygoon	128001,05	501792,15
Gebouw3D	57458	1	16:23, 1 jun 2021			Polygoon	127994,04	501765,03
Gebouw3D	57459	1	16:23, 1 jun 2021			Polygoon	128011,68	501754,36
Gebouw3D	57460	1	16:23, 1 jun 2021			Polygoon	128051,70	501761,67
Gebouw3D	57461	1	16:23, 1 jun 2021			Polygoon	128038,86	502213,59
Gebouw3D	57462	1	16:23, 1 jun 2021			Polygoon	128046,65	502162,12
Gebouw3D	57463	1	16:23, 1 jun 2021			Polygoon	128044,30	502238,04
Gebouw3D	57464	1	16:23, 1 jun 2021			Polygoon	128044,42	502176,08
Gebouw3D	57465	1	16:23, 1 jun 2021			Polygoon	128056,80	502235,57
Gebouw3D	57466	1	16:23, 1 jun 2021			Polygoon	128060,57	502247,14
Gebouw3D	57467	1	16:23, 1 jun 2021			Polygoon	128053,64	502224,85
Gebouw3D	57468	1	16:23, 1 jun 2021			Polygoon	128056,91	502205,89
Gebouw3D	57469	1	16:23, 1 jun 2021			Polygoon	128063,74	502198,54
Gebouw3D	57470	1	16:23, 1 jun 2021			Polygoon	128062,50	502165,20
Gebouw3D	57471	1	16:23, 1 jun 2021			Polygoon	128068,44	502184,87
Gebouw3D	57472	1	16:23, 1 jun 2021			Polygoon	128066,15	502200,30
Gebouw3D	57473	1	16:23, 1 jun 2021			Polygoon	128076,01	502272,67
Gebouw3D	57474	1	16:23, 1 jun 2021			Polygoon	128077,84	502190,04
Gebouw3D	57475	1	16:23, 1 jun 2021			Polygoon	128077,05	502197,06
Gebouw3D	57476	1	16:23, 1 jun 2021			Polygoon	128081,25	502221,37
Gebouw3D	57477	1	16:23, 1 jun 2021			Polygoon	128082,45	502187,23
Gebouw3D	57478	1	16:23, 1 jun 2021			Polygoon	128080,42	502288,80
Gebouw3D	57479	1	16:23, 1 jun 2021			Polygoon	128085,71	502207,88
Gebouw3D	57480	1	16:23, 1 jun 2021			Polygoon	128085,86	502218,53
Gebouw3D	57481	1	16:23, 1 jun 2021			Polygoon	128083,60	502223,18

## Invoergegevens van het model Tarwestraat

Model: Ontwikkelingslocatie Tarwestraat  
Purmerend - Purmerend  
Groep: (hoofdgroep)  
Lijst van Gebouwen, voor rekenmethode Wegverkeerslawaaï - RMG-2012, wegverkeer

Groep	Hoogte	Rel.H	Maaiveld	Hdef.	Vormpunten	Omtrek	Oppervlak
Gebouw3D	7,20	7,20	0,00	Relatief	8	37,25	57,53
Gebouw3D	7,30	7,30	0,00	Relatief	4	29,95	51,66
Gebouw3D	3,00	3,00	0,00	Relatief	6	37,39	68,78
Gebouw3D	11,10	11,10	0,00	Relatief	7	34,87	62,18
Gebouw3D	2,70	2,70	0,00	Relatief	4	10,72	6,92
Gebouw3D	2,70	2,70	0,00	Relatief	4	10,68	6,84
Gebouw3D	5,00	5,00	0,00	Relatief	4	29,72	50,72
Gebouw3D	7,90	7,90	0,00	Relatief	4	28,99	49,11
Gebouw3D	7,90	7,90	0,00	Relatief	4	28,95	48,89
Gebouw3D	8,70	8,70	0,00	Relatief	6	37,34	57,09
Gebouw3D	5,70	5,70	0,00	Relatief	4	29,71	50,71
Gebouw3D	2,80	2,80	0,00	Relatief	4	10,69	6,86
Gebouw3D	2,80	2,80	0,00	Relatief	4	10,71	6,89
Gebouw3D	2,50	2,50	0,00	Relatief	4	10,00	6,00
Gebouw3D	2,50	2,50	0,00	Relatief	4	9,99	5,99
Gebouw3D	6,20	6,20	0,00	Relatief	6	35,60	63,98
Gebouw3D	5,70	5,70	0,00	Relatief	6	37,27	56,88
Gebouw3D	2,80	2,80	0,00	Relatief	4	10,70	6,89
Gebouw3D	5,60	5,60	0,00	Relatief	4	29,28	48,63
Gebouw3D	5,70	5,70	0,00	Relatief	6	35,96	66,01
Gebouw3D	4,90	4,90	0,00	Relatief	4	29,28	48,66
Gebouw3D	5,60	5,60	0,00	Relatief	4	29,32	48,83
Gebouw3D	2,80	2,80	0,00	Relatief	4	10,71	6,89
Gebouw3D	2,80	2,80	0,00	Relatief	4	10,69	6,87
Gebouw3D	2,80	2,80	0,00	Relatief	4	10,70	6,88
Gebouw3D	2,80	2,80	0,00	Relatief	4	10,72	6,91
Gebouw3D	4,80	4,80	0,00	Relatief	4	29,28	48,65
Gebouw3D	5,60	5,60	0,00	Relatief	4	29,30	48,69
Gebouw3D	4,80	4,80	0,00	Relatief	4	29,43	49,35
Gebouw3D	5,70	5,70	0,00	Relatief	4	29,73	50,75
Gebouw3D	4,90	4,90	0,00	Relatief	4	29,28	48,65
Gebouw3D	4,90	4,90	0,00	Relatief	4	29,28	48,65
Gebouw3D	2,80	2,80	0,00	Relatief	4	10,65	6,80
Gebouw3D	5,80	5,80	0,00	Relatief	6	37,67	58,92
Gebouw3D	5,30	5,30	0,00	Relatief	4	17,24	16,86
Gebouw3D	4,50	4,50	0,00	Relatief	6	37,30	57,18
Gebouw3D	5,30	5,30	0,00	Relatief	5	16,78	16,16
Gebouw3D	8,30	8,30	0,00	Relatief	4	10,50	6,79
Gebouw3D	4,40	4,40	0,00	Relatief	6	38,01	60,64
Gebouw3D	5,60	5,60	0,00	Relatief	6	37,34	57,56
Gebouw3D	5,70	5,70	0,00	Relatief	6	37,76	59,75
Gebouw3D	4,40	4,40	0,00	Relatief	6	37,27	57,05
Gebouw3D	5,00	5,00	0,00	Relatief	4	29,25	49,77
Gebouw3D	7,70	7,70	0,00	Relatief	4	29,07	49,33
Gebouw3D	8,40	8,40	0,00	Relatief	4	29,26	49,88
Gebouw3D	7,10	7,10	0,00	Relatief	4	29,37	50,69
Gebouw3D	7,20	7,20	0,00	Relatief	8	36,88	55,67
Gebouw3D	5,40	5,40	0,00	Relatief	4	29,20	49,61
Gebouw3D	2,40	2,40	0,00	Relatief	4	9,96	6,07
Gebouw3D	2,70	2,70	0,00	Relatief	4	9,94	6,04
Gebouw3D	5,00	5,00	0,00	Relatief	8	37,25	57,41
Gebouw3D	7,70	7,70	0,00	Relatief	4	29,28	50,29
Gebouw3D	5,80	5,80	0,00	Relatief	4	29,58	51,18
Gebouw3D	2,70	2,70	0,00	Relatief	4	10,00	6,13
Gebouw3D	8,30	8,30	0,00	Relatief	8	36,92	55,63
Gebouw3D	5,90	5,90	0,00	Relatief	8	36,83	55,98
Gebouw3D	2,70	2,70	0,00	Relatief	4	9,98	6,09
Gebouw3D	8,30	8,30	0,00	Relatief	6	29,31	49,86
Gebouw3D	5,00	5,00	0,00	Relatief	8	36,78	55,77
Gebouw3D	2,60	2,60	0,00	Relatief	4	9,90	6,03
Gebouw3D	8,30	8,30	0,00	Relatief	8	36,96	55,88
Gebouw3D	3,00	3,00	0,00	Relatief	6	16,88	13,62
Gebouw3D	2,40	2,40	0,00	Relatief	4	9,96	6,08

## Invoergegevens van het model Tarwestraat

Model: Ontwikkelingslocatie Tarwestraat  
Purmerend - Purmerend  
Groep: (hoofdgroep)  
Lijst van Gebouwen, voor rekenmethode Wegverkeerslawaaï - RMG-2012, wegverkeer

Groep	Min.lengte	Max.lengte	Functie	Gebouwtype	BAG-id	Gemeente	Jaar	AHN-jaar	Trust	Cp
Gebouw3D	1,17	9,59					0	0	0	0 dB
Gebouw3D	5,39	9,59					0	0	0	0 dB
Gebouw3D	1,18	12,05					0	0	0	0 dB
Gebouw3D	1,18	9,59					0	0	0	0 dB
Gebouw3D	2,16	3,20					0	0	0	0 dB
Gebouw3D	2,12	3,21					0	0	0	0 dB
Gebouw3D	5,31	9,55					0	0	0	0 dB
Gebouw3D	5,39	9,10					0	0	0	0 dB
Gebouw3D	5,37	9,10					0	0	0	0 dB
Gebouw3D	2,05	13,57					0	0	0	0 dB
Gebouw3D	5,32	9,54					0	0	0	0 dB
Gebouw3D	2,14	3,20					0	0	0	0 dB
Gebouw3D	2,15	3,20					0	0	0	0 dB
Gebouw3D	2,00	3,00					0	0	0	0 dB
Gebouw3D	2,00	3,00					0	0	0	0 dB
Gebouw3D	1,20	12,39					0	0	0	0 dB
Gebouw3D	2,05	13,54					0	0	0	0 dB
Gebouw3D	2,15	3,20					0	0	0	0 dB
Gebouw3D	5,10	9,54					0	0	0	0 dB
Gebouw3D	1,20	12,40					0	0	0	0 dB
Gebouw3D	5,10	9,54					0	0	0	0 dB
Gebouw3D	5,10	9,55					0	0	0	0 dB
Gebouw3D	2,15	3,20					0	0	0	0 dB
Gebouw3D	2,14	3,20					0	0	0	0 dB
Gebouw3D	2,15	3,20					0	0	0	0 dB
Gebouw3D	2,16	3,20					0	0	0	0 dB
Gebouw3D	5,10	9,54					0	0	0	0 dB
Gebouw3D	5,10	9,54					0	0	0	0 dB
Gebouw3D	2,12	3,20					0	0	0	0 dB
Gebouw3D	2,08	13,52					0	0	0	0 dB
Gebouw3D	3,00	5,62					0	0	0	0 dB
Gebouw3D	2,11	13,54					0	0	0	0 dB
Gebouw3D	0,02	5,39					0	0	0	0 dB
Gebouw3D	2,30	2,95					0	0	0	0 dB
Gebouw3D	2,40	13,67					0	0	0	0 dB
Gebouw3D	2,22	13,57					0	0	0	0 dB
Gebouw3D	2,20	13,54					0	0	0	0 dB
Gebouw3D	2,10	13,54					0	0	0	0 dB
Gebouw3D	5,38	9,24					0	0	0	0 dB
Gebouw3D	5,40	9,14					0	0	0	0 dB
Gebouw3D	5,41	9,22					0	0	0	0 dB
Gebouw3D	5,55	9,13					0	0	0	0 dB
Gebouw3D	1,06	9,22					0	0	0	0 dB
Gebouw3D	5,38	9,21					0	0	0	0 dB
Gebouw3D	2,13	2,85					0	0	0	0 dB
Gebouw3D	2,11	2,85					0	0	0	0 dB
Gebouw3D	1,06	9,29					0	0	0	0 dB
Gebouw3D	5,49	9,14					0	0	0	0 dB
Gebouw3D	5,51	9,29					0	0	0	0 dB
Gebouw3D	2,13	2,85					0	0	0	0 dB
Gebouw3D	1,07	9,24					0	0	0	0 dB
Gebouw3D	1,00	9,28					0	0	0	0 dB
Gebouw3D	2,12	2,86					0	0	0	0 dB
Gebouw3D	0,04	9,25					0	0	0	0 dB
Gebouw3D	1,02	9,25					0	0	0	0 dB
Gebouw3D	2,16	2,79					0	0	0	0 dB
Gebouw3D	1,06	9,24					0	0	0	0 dB
Gebouw3D	0,04	5,30					0	0	0	0 dB
Gebouw3D	2,14	2,84					0	0	0	0 dB



## Invoergegevens van het model Tarwestraat

Model: Ontwikkelingslocatie Tarwestraat  
Purmerend - Purmerend  
Groep: (hoofdgroep)  
Lijst van Gebouwen, voor rekenmethode Wegverkeerslawaaï - RMG-2012, wegverkeer

Groep	ItemID	Grp.ID	Datum	Naam	Omschr.	Vorm	X-1	Y-1
Gebouw3D	57482	1	16:23, 1 jun 2021			Polygoon	128084,83	502189,00
Gebouw3D	57483	1	16:23, 1 jun 2021			Polygoon	128088,86	502252,87
Gebouw3D	57484	1	16:23, 1 jun 2021			Polygoon	128092,94	502284,55
Gebouw3D	57485	1	16:23, 1 jun 2021			Polygoon	128098,62	502250,17
Gebouw3D	57486	1	16:23, 1 jun 2021			Polygoon	128103,39	502258,07
Gebouw3D	57487	1	16:23, 1 jun 2021			Polygoon	128109,05	502190,95
Gebouw3D	57488	1	16:23, 1 jun 2021			Polygoon	128112,65	502252,48
Gebouw3D	57489	1	16:23, 1 jun 2021			Polygoon	128117,12	502238,98
Gebouw3D	57490	1	16:23, 1 jun 2021			Polygoon	128122,27	502200,31
Gebouw3D	57491	1	16:23, 1 jun 2021			Polygoon	128124,93	502270,76
Gebouw3D	57492	1	16:23, 1 jun 2021			Polygoon	128124,15	502184,63
Gebouw3D	57493	1	16:23, 1 jun 2021			Polygoon	128132,75	502262,82
Gebouw3D	57494	1	16:23, 1 jun 2021			Polygoon	128131,28	502194,33
Gebouw3D	57495	1	16:23, 1 jun 2021			Polygoon	128071,82	502216,26
Gebouw3D	57496	1	16:23, 1 jun 2021			Polygoon	128036,90	502180,63
Gebouw3D	57497	1	16:23, 1 jun 2021			Polygoon	128088,32	502243,59
Gebouw3D	57498	1	16:23, 1 jun 2021			Polygoon	128163,07	502303,95
Gebouw3D	57499	1	16:23, 1 jun 2021			Polygoon	128098,33	502284,54
Gebouw3D	57500	1	16:23, 1 jun 2021			Polygoon	128038,56	502228,57
Gebouw3D	57501	1	16:23, 1 jun 2021			Polygoon	128185,17	502315,06
Gebouw3D	57502	1	16:23, 1 jun 2021			Polygoon	128206,29	502197,85
Gebouw3D	57503	1	16:23, 1 jun 2021			Polygoon	128169,29	502314,24
Gebouw3D	57504	1	16:23, 1 jun 2021			Polygoon	128206,33	502277,02
Gebouw3D	57505	1	16:23, 1 jun 2021			Polygoon	128200,26	501939,21
Gebouw3D	57506	1	16:23, 1 jun 2021			Polygoon	128192,87	501944,95
Gebouw3D	57507	1	16:23, 1 jun 2021			Polygoon	128181,32	501965,85
Gebouw3D	57508	1	16:23, 1 jun 2021			Polygoon	128150,63	501964,42
Gebouw3D	57509	1	16:23, 1 jun 2021			Polygoon	128158,60	501967,65
Gebouw3D	57510	1	16:23, 1 jun 2021			Polygoon	128215,85	501983,02
Gebouw3D	57511	1	16:23, 1 jun 2021			Polygoon	128243,18	502016,69
Gebouw3D	57512	1	16:23, 1 jun 2021			Polygoon	128236,41	502026,17
Gebouw3D	57513	1	16:23, 1 jun 2021			Polygoon	128270,10	502039,46
Gebouw3D	57514	1	16:23, 1 jun 2021			Polygoon	128265,24	502079,72
Gebouw3D	57515	1	16:23, 1 jun 2021			Polygoon	128227,98	502073,37
Gebouw3D	57516	1	16:23, 1 jun 2021			Polygoon	128216,53	502080,26
Gebouw3D	57517	1	16:23, 1 jun 2021			Polygoon	128133,79	502118,22
Gebouw3D	57518	1	16:23, 1 jun 2021			Polygoon	128220,95	502132,12
Gebouw3D	57519	1	16:23, 1 jun 2021			Polygoon	128171,88	502124,54
Gebouw3D	57520	1	16:23, 1 jun 2021			Polygoon	128045,68	502137,34
Gebouw3D	57521	1	16:23, 1 jun 2021			Polygoon	128281,81	502142,27
Gebouw3D	57522	1	16:23, 1 jun 2021			Polygoon	128274,74	502148,12
Gebouw3D	57523	1	16:23, 1 jun 2021			Polygoon	128074,31	502142,97
Gebouw3D	57524	1	16:23, 1 jun 2021			Polygoon	128059,15	502141,97
Gebouw3D	57525	1	16:23, 1 jun 2021			Polygoon	128067,52	502155,84
Gebouw3D	57526	1	16:23, 1 jun 2021			Polygoon	128134,07	502108,06
Gebouw3D	57527	1	16:23, 1 jun 2021			Polygoon	128068,71	502133,73
Gebouw3D	57528	1	16:23, 1 jun 2021			Polygoon	128127,74	502125,46
Gebouw3D	57529	1	16:23, 1 jun 2021			Polygoon	128064,88	502132,38
Gebouw3D	57530	1	16:23, 1 jun 2021			Polygoon	128296,40	502131,52
Gebouw3D	57531	1	16:23, 1 jun 2021			Polygoon	128168,36	502174,54
Gebouw3D	57532	1	16:23, 1 jun 2021			Polygoon	128136,56	502144,38
Gebouw3D	57533	1	16:23, 1 jun 2021			Polygoon	128114,70	502104,17
Gebouw3D	57534	1	16:23, 1 jun 2021			Polygoon	128256,44	502100,07
Gebouw3D	57535	1	16:23, 1 jun 2021			Polygoon	128182,60	501916,21
Gebouw3D	57536	1	16:23, 1 jun 2021			Polygoon	128293,23	502084,62
Gebouw3D	57582	1	16:23, 1 jun 2021			Polygoon	127757,79	501815,35
Gebouw3D	57583	1	16:23, 1 jun 2021			Polygoon	127770,06	501827,81
Gebouw3D	57584	1	16:23, 1 jun 2021			Polygoon	127776,96	501823,67
Gebouw3D	57585	1	16:23, 1 jun 2021			Polygoon	127789,61	501820,72
Gebouw3D	57586	1	16:23, 1 jun 2021			Polygoon	127786,00	501864,78
Gebouw3D	57587	1	16:23, 1 jun 2021			Polygoon	127790,39	501862,11
Gebouw3D	57588	1	16:23, 1 jun 2021			Polygoon	127798,81	501826,08
Gebouw3D	57589	1	16:23, 1 jun 2021			Polygoon	127794,95	501859,34

## Invoergegevens van het model Tarwestraat

Model: Ontwikkelingslocatie Tarwestraat  
Purmerend - Purmerend  
Groep: (hoofdgroep)  
Lijst van Gebouwen, voor rekenmethode WegverkeerslawaaI - RMG-2012, wegverkeer

Groep	Hoogte	Rel.H	Maaiveld	Hdef.	Vormpunten	Omtrek	Oppervlak
Gebouw3D	2,60	2,60	0,00	Relatief	4	10,04	6,17
Gebouw3D	2,40	2,40	0,00	Relatief	4	9,94	6,03
Gebouw3D	2,60	2,60	0,00	Relatief	4	9,90	6,01
Gebouw3D	5,60	5,60	0,00	Relatief	4	29,25	49,80
Gebouw3D	7,10	7,10	0,00	Relatief	8	36,89	55,77
Gebouw3D	8,50	8,50	0,00	Relatief	4	29,29	49,93
Gebouw3D	5,70	5,70	0,00	Relatief	8	36,87	55,74
Gebouw3D	7,50	7,50	0,00	Relatief	4	29,28	49,94
Gebouw3D	2,40	2,40	0,00	Relatief	4	10,05	6,18
Gebouw3D	5,80	5,80	0,00	Relatief	8	36,86	55,71
Gebouw3D	5,70	5,70	0,00	Relatief	10	37,44	56,35
Gebouw3D	5,80	5,80	0,00	Relatief	8	36,88	55,70
Gebouw3D	2,50	2,50	0,00	Relatief	4	10,01	6,13
Gebouw3D	8,30	8,30	0,00	Relatief	4	29,34	50,14
Gebouw3D	2,40	2,40	0,00	Relatief	4	9,52	5,57
Gebouw3D	5,50	5,50	0,00	Relatief	6	21,51	19,22
Gebouw3D	8,40	8,40	0,00	Relatief	4	29,78	52,42
Gebouw3D	5,80	5,80	0,00	Relatief	4	29,84	52,46
Gebouw3D	8,50	8,50	0,00	Relatief	4	29,87	52,59
Gebouw3D	5,00	5,00	0,00	Relatief	4	29,29	49,91
Gebouw3D	7,70	7,70	0,00	Relatief	6	24,53	27,40
Gebouw3D	3,10	3,10	0,00	Relatief	4	17,03	16,10
Gebouw3D	8,80	8,80	0,00	Relatief	8	36,87	67,34
Gebouw3D	3,00	3,00	0,00	Relatief	6	34,20	26,83
Gebouw3D	7,20	7,20	0,00	Relatief	8	36,74	74,48
Gebouw3D	7,40	7,40	0,00	Relatief	11	39,35	82,51
Gebouw3D	3,50	3,50	0,00	Relatief	6	36,05	35,17
Gebouw3D	7,70	7,70	0,00	Relatief	8	36,55	73,93
Gebouw3D	7,40	7,40	0,00	Relatief	8	36,70	73,93
Gebouw3D	5,80	5,80	0,00	Relatief	8	50,58	100,93
Gebouw3D	6,60	6,60	0,00	Relatief	8	50,52	101,11
Gebouw3D	2,50	2,50	0,00	Relatief	4	27,39	34,33
Gebouw3D	5,90	5,90	0,00	Relatief	14	59,19	125,56
Gebouw3D	2,30	2,30	0,00	Relatief	8	19,88	20,70
Gebouw3D	5,60	5,60	0,00	Relatief	6	35,35	76,37
Gebouw3D	6,50	6,50	0,00	Relatief	8	50,65	101,49
Gebouw3D	6,80	6,80	0,00	Relatief	8	37,85	70,23
Gebouw3D	6,50	6,50	0,00	Relatief	8	48,27	97,80
Gebouw3D	7,80	7,80	0,00	Relatief	4	29,37	50,70
Gebouw3D	3,00	3,00	0,00	Relatief	10	40,96	88,03
Gebouw3D	7,50	7,50	0,00	Relatief	8	37,81	70,25
Gebouw3D	2,40	2,40	0,00	Relatief	4	9,30	5,35
Gebouw3D	7,70	7,70	0,00	Relatief	4	29,07	49,34
Gebouw3D	5,30	5,30	0,00	Relatief	4	29,07	49,33
Gebouw3D	2,20	2,20	0,00	Relatief	4	15,88	13,96
Gebouw3D	2,60	2,60	0,00	Relatief	4	9,31	5,36
Gebouw3D	5,60	5,60	0,00	Relatief	6	30,65	36,81
Gebouw3D	6,60	6,60	0,00	Relatief	7	15,60	13,43
Gebouw3D	11,10	11,10	0,00	Relatief	10	38,30	79,56
Gebouw3D	10,90	10,90	0,00	Relatief	12	48,55	84,26
Gebouw3D	10,10	10,10	0,00	Relatief	8	48,32	101,53
Gebouw3D	10,10	10,10	0,00	Relatief	6	47,34	120,22
Gebouw3D	5,50	5,50	0,00	Relatief	4	12,14	9,21
Gebouw3D	9,80	9,80	0,00	Relatief	14	43,11	84,45
Gebouw3D	7,80	7,80	0,00	Relatief	20	47,95	100,94
Gebouw3D	8,40	8,40	0,00	Relatief	6	37,12	56,60
Gebouw3D	7,30	7,30	0,00	Relatief	6	37,81	60,23
Gebouw3D	7,20	7,20	0,00	Relatief	6	36,97	56,29
Gebouw3D	7,80	7,80	0,00	Relatief	4	28,88	47,64
Gebouw3D	11,90	11,90	0,00	Relatief	6	36,75	55,49
Gebouw3D	11,70	11,70	0,00	Relatief	6	37,31	58,13
Gebouw3D	7,80	7,80	0,00	Relatief	4	28,88	47,65
Gebouw3D	11,70	11,70	0,00	Relatief	6	36,84	55,88



## Invoergegevens van het model Tarwestraat

Model: Ontwikkelingslocatie Tarwestraat  
Purmerend - Purmerend  
Groep: (hoofdgroep)  
Lijst van Gebouwen, voor rekenmethode Wegverkeerslawaaï - RMG-2012, wegverkeer

Groep	Min.lengte	Max.lengte	Functie	Gebouwtype	BAG-id	Gemeente	Jaar	AHN-jaar	Trust	Cp
Gebouw3D	2,14	2,88					0	0	0	0 dB
Gebouw3D	2,10	2,86					0	0	0	0 dB
Gebouw3D	2,14	2,81					0	0	0	0 dB
Gebouw3D	5,40	9,23					0	0	0	0 dB
Gebouw3D	1,06	9,23					0	0	0	0 dB
Gebouw3D	5,40	9,24					0	0	0	0 dB
Gebouw3D	1,05	9,23					0	0	0	0 dB
Gebouw3D	5,40	9,24					0	0	0	0 dB
Gebouw3D	2,15	2,88					0	0	0	0 dB
Gebouw3D	1,05	9,24					0	0	0	0 dB
Gebouw3D	0,30	9,23					0	0	0	0 dB
Gebouw3D	1,07	9,22					0	0	0	0 dB
Gebouw3D	2,14	2,87					0	0	0	0 dB
Gebouw3D	5,42	9,25					0	0	0	0 dB
Gebouw3D	2,07	2,68					0	0	0	0 dB
Gebouw3D	1,07	5,41					0	0	0	0 dB
Gebouw3D	5,69	9,18					0	0	0	0 dB
Gebouw3D	5,66	9,28					0	0	0	0 dB
Gebouw3D	5,69	9,27					0	0	0	0 dB
Gebouw3D	5,39	9,27					0	0	0	0 dB
Gebouw3D	1,01	9,43					0	0	0	0 dB
Gebouw3D	2,83	5,69					0	0	0	0 dB
Gebouw3D	1,12	9,16					0	0	0	0 dB
Gebouw3D	1,09	9,29					0	0	0	0 dB
Gebouw3D	0,47	11,85					0	0	0	0 dB
Gebouw3D	0,18	12,99					0	0	0	0 dB
Gebouw3D	1,14	10,28					0	0	0	0 dB
Gebouw3D	0,46	11,80					0	0	0	0 dB
Gebouw3D	0,49	11,86					0	0	0	0 dB
Gebouw3D	3,02	9,95					0	0	0	0 dB
Gebouw3D	2,99	9,96					0	0	0	0 dB
Gebouw3D	3,30	10,39					0	0	0	0 dB
Gebouw3D	1,07	9,96					0	0	0	0 dB
Gebouw3D	0,04	6,79					0	0	0	0 dB
Gebouw3D	0,12	9,99					0	0	0	0 dB
Gebouw3D	3,00	9,96					0	0	0	0 dB
Gebouw3D	1,33	8,50					0	0	0	0 dB
Gebouw3D	3,02	10,00					0	0	0	0 dB
Gebouw3D	5,55	9,14					0	0	0	0 dB
Gebouw3D	0,10	8,50					0	0	0	0 dB
Gebouw3D	1,33	8,50					0	0	0	0 dB
Gebouw3D	2,08	2,57					0	0	0	0 dB
Gebouw3D	5,40	9,14					0	0	0	0 dB
Gebouw3D	5,40	9,14					0	0	0	0 dB
Gebouw3D	2,63	5,31					0	0	0	0 dB
Gebouw3D	2,08	2,57					0	0	0	0 dB
Gebouw3D	2,98	8,02					0	0	0	0 dB
Gebouw3D	0,01	3,15					0	0	0	0 dB
Gebouw3D	0,44	8,48					0	0	0	0 dB
Gebouw3D	1,33	6,30					0	0	0	0 dB
Gebouw3D	1,30	9,99					0	0	0	0 dB
Gebouw3D	2,99	12,98					0	0	0	0 dB
Gebouw3D	2,98	3,07					0	0	0	0 dB
Gebouw3D	0,06	8,61					0	0	0	0 dB
Gebouw3D	0,05	9,89					0	0	0	0 dB
Gebouw3D	2,14	13,47					0	0	0	0 dB
Gebouw3D	2,15	13,39					0	0	0	0 dB
Gebouw3D	2,15	13,39					0	0	0	0 dB
Gebouw3D	5,10	9,34					0	0	0	0 dB
Gebouw3D	2,10	13,32					0	0	0	0 dB
Gebouw3D	2,10	13,32					0	0	0	0 dB
Gebouw3D	5,10	9,34					0	0	0	0 dB
Gebouw3D	2,10	13,33					0	0	0	0 dB



## Invoergegevens van het model Tarwestraat

Model: Ontwikkelingslocatie Tarwestraat  
Purmerend - Purmerend  
Groep: (hoofdgroep)  
Lijst van Gebouwen, voor rekenmethode Wegverkeerslawaaï - RMG-2012, wegverkeer

Groep	ItemID	Grp.ID	Datum	Naam	Omschr.	Vorm	X-1	Y-1
Gebouw3D	57590	1	16:23, 1 jun 2021			Polygoon	127799,30	501856,69
Gebouw3D	57591	1	16:23, 1 jun 2021			Polygoon	127812,90	501890,98
Gebouw3D	57592	1	16:23, 1 jun 2021			Polygoon	127803,86	501853,92
Gebouw3D	57593	1	16:23, 1 jun 2021			Polygoon	127804,89	501895,67
Gebouw3D	57594	1	16:23, 1 jun 2021			Polygoon	127808,20	501851,27
Gebouw3D	57595	1	16:23, 1 jun 2021			Polygoon	127812,56	501848,62
Gebouw3D	57596	1	16:23, 1 jun 2021			Polygoon	127817,67	501869,55
Gebouw3D	57597	1	16:23, 1 jun 2021			Polygoon	127816,91	501845,98
Gebouw3D	57598	1	16:23, 1 jun 2021			Polygoon	127823,09	501891,68
Gebouw3D	57599	1	16:23, 1 jun 2021			Polygoon	127826,13	501851,32
Gebouw3D	57600	1	16:23, 1 jun 2021			Polygoon	127823,87	501888,52
Gebouw3D	57601	1	16:23, 1 jun 2021			Polygoon	127835,77	501906,96
Gebouw3D	57602	1	16:23, 1 jun 2021			Polygoon	127833,86	501838,60
Gebouw3D	57603	1	16:23, 1 jun 2021			Polygoon	127838,50	501835,81
Gebouw3D	57604	1	16:23, 1 jun 2021			Polygoon	127842,86	501833,17
Gebouw3D	57605	1	16:23, 1 jun 2021			Polygoon	127847,21	501830,53
Gebouw3D	57606	1	16:23, 1 jun 2021			Polygoon	127851,57	501827,91
Gebouw3D	57607	1	16:23, 1 jun 2021			Polygoon	127855,93	501825,27
Gebouw3D	57608	1	16:23, 1 jun 2021			Polygoon	127864,65	501849,83
Gebouw3D	57609	1	16:23, 1 jun 2021			Polygoon	127881,73	501831,80
Gebouw3D	57610	1	16:23, 1 jun 2021			Polygoon	127877,38	501824,62
Gebouw3D	57611	1	16:23, 1 jun 2021			Polygoon	127888,47	501807,90
Gebouw3D	57612	1	16:23, 1 jun 2021			Polygoon	127865,31	501830,94
Gebouw3D	57613	1	16:23, 1 jun 2021			Polygoon	127867,08	501829,81
Gebouw3D	57614	1	16:23, 1 jun 2021			Polygoon	127782,94	501813,86
Gebouw3D	57615	1	16:23, 1 jun 2021			Polygoon	127784,79	501812,74
Gebouw3D	57616	1	16:23, 1 jun 2021			Polygoon	127810,35	501884,13
Gebouw3D	58225	1	16:23, 1 jun 2021			Polygoon	127797,91	502145,50
Gebouw3D	58226	1	16:23, 1 jun 2021			Polygoon	127783,90	502151,96
Gebouw3D	58227	1	16:23, 1 jun 2021			Polygoon	127795,31	502155,96
Gebouw3D	58228	1	16:23, 1 jun 2021			Polygoon	127899,57	502174,24
Gebouw3D	58232	1	16:23, 1 jun 2021			Polygoon	127802,17	502238,65
Gebouw3D	58233	1	16:23, 1 jun 2021			Polygoon	127804,96	502243,27
Gebouw3D	58241	1	16:23, 1 jun 2021			Polygoon	127843,08	502294,17
Gebouw3D	58242	1	16:23, 1 jun 2021			Polygoon	127885,61	502300,11
Gebouw3D	58246	1	16:23, 1 jun 2021			Polygoon	127907,38	502318,62
Gebouw3D	58247	1	16:23, 1 jun 2021			Polygoon	127899,09	502323,62
Gebouw3D	58254	1	16:23, 1 jun 2021			Polygoon	127905,54	502339,03
Gebouw3D	58298	1	16:23, 1 jun 2021			Polygoon	127913,73	502411,00
Gebouw3D	58301	1	16:23, 1 jun 2021			Polygoon	127887,42	501914,69
Gebouw3D	58302	1	16:23, 1 jun 2021			Polygoon	127922,12	501927,83
Gebouw3D	58304	1	16:23, 1 jun 2021			Polygoon	127928,97	501984,70
Gebouw3D	58305	1	16:23, 1 jun 2021			Polygoon	127864,45	502005,06
Gebouw3D	58306	1	16:23, 1 jun 2021			Polygoon	127861,87	502015,55
Gebouw3D	58307	1	16:23, 1 jun 2021			Polygoon	127919,78	502017,14
Gebouw3D	58308	1	16:23, 1 jun 2021			Polygoon	127815,84	502022,11
Gebouw3D	58309	1	16:23, 1 jun 2021			Polygoon	127825,17	502024,40
Gebouw3D	58310	1	16:23, 1 jun 2021			Polygoon	127859,30	502026,03
Gebouw3D	58311	1	16:23, 1 jun 2021			Polygoon	127917,20	502027,62
Gebouw3D	58312	1	16:23, 1 jun 2021			Polygoon	127868,06	502040,77
Gebouw3D	58313	1	16:23, 1 jun 2021			Polygoon	127914,59	502038,24
Gebouw3D	58314	1	16:23, 1 jun 2021			Polygoon	127822,13	502057,77
Gebouw3D	58315	1	16:23, 1 jun 2021			Polygoon	127894,33	502059,64
Gebouw3D	58316	1	16:23, 1 jun 2021			Polygoon	127805,06	502065,88
Gebouw3D	58317	1	16:23, 1 jun 2021			Polygoon	127817,06	502067,62
Gebouw3D	58318	1	16:23, 1 jun 2021			Polygoon	127817,06	502067,62
Gebouw3D	58319	1	16:23, 1 jun 2021			Polygoon	127887,81	502086,08
Gebouw3D	58320	1	16:23, 1 jun 2021			Polygoon	127854,77	502094,77
Gebouw3D	58321	1	16:23, 1 jun 2021			Polygoon	127852,13	502105,52
Gebouw3D	58322	1	16:23, 1 jun 2021			Polygoon	127918,12	502114,76
Gebouw3D	58323	1	16:23, 1 jun 2021			Polygoon	127922,72	502117,07
Gebouw3D	58324	1	16:23, 1 jun 2021			Polygoon	127938,89	502262,66
Gebouw3D	58325	1	16:23, 1 jun 2021			Polygoon	127966,81	502242,92

## Invoergegevens van het model Tarwestraat

Model: Ontwikkelingslocatie Tarwestraat  
Purmerend - Purmerend  
Groep: (hoofdgroep)  
Lijst van Gebouwen, voor rekenmethode WegverkeerslawaaI - RMG-2012, wegverkeer

Groep	Hoogte	Rel.H	Maaiveld	Hdef.	Vormpunten	Omtrek	Oppervlak
Gebouw3D	11,60	11,60	0,00	Relatief	7	37,34	58,20
Gebouw3D	8,60	8,60	0,00	Relatief	4	28,76	47,34
Gebouw3D	11,50	11,50	0,00	Relatief	6	36,86	55,92
Gebouw3D	8,60	8,60	0,00	Relatief	4	28,76	47,33
Gebouw3D	11,50	11,50	0,00	Relatief	6	36,88	56,06
Gebouw3D	11,40	11,40	0,00	Relatief	6	36,88	55,98
Gebouw3D	2,30	2,30	0,00	Relatief	4	14,78	13,60
Gebouw3D	11,30	11,30	0,00	Relatief	6	36,89	56,08
Gebouw3D	2,50	2,50	0,00	Relatief	4	9,93	5,55
Gebouw3D	9,80	9,80	0,00	Relatief	6	29,47	50,34
Gebouw3D	2,50	2,50	0,00	Relatief	4	9,93	5,55
Gebouw3D	7,70	7,70	0,00	Relatief	4	28,87	47,61
Gebouw3D	12,00	12,00	0,00	Relatief	4	29,54	50,67
Gebouw3D	11,60	11,60	0,00	Relatief	6	36,87	55,97
Gebouw3D	11,50	11,50	0,00	Relatief	6	36,88	55,98
Gebouw3D	11,40	11,40	0,00	Relatief	7	36,87	55,98
Gebouw3D	11,20	11,20	0,00	Relatief	5	36,88	67,97
Gebouw3D	11,40	11,40	0,00	Relatief	6	36,88	56,03
Gebouw3D	5,60	5,60	0,00	Relatief	4	10,99	5,99
Gebouw3D	4,50	4,50	0,00	Relatief	4	46,21	104,39
Gebouw3D	4,30	4,30	0,00	Relatief	6	58,44	156,12
Gebouw3D	4,40	4,40	0,00	Relatief	4	41,38	103,80
Gebouw3D	9,80	9,80	0,00	Relatief	6	30,13	51,01
Gebouw3D	2,60	2,60	0,00	Relatief	4	11,53	7,69
Gebouw3D	0,00	0,00	0,00	Relatief	4	10,15	6,30
Gebouw3D	0,00	0,00	0,00	Relatief	4	9,70	5,78
Gebouw3D	2,40	2,40	0,00	Relatief	4	9,68	5,85
Gebouw3D	8,20	8,20	0,00	Relatief	8	37,76	60,01
Gebouw3D	2,50	2,50	0,00	Relatief	4	9,77	5,95
Gebouw3D	2,50	2,50	0,00	Relatief	4	9,77	5,96
Gebouw3D	8,20	8,20	0,00	Relatief	6	33,92	60,07
Gebouw3D	8,30	8,30	0,00	Relatief	8	37,61	59,60
Gebouw3D	7,40	7,40	0,00	Relatief	4	35,39	67,28
Gebouw3D	7,80	7,80	0,00	Relatief	6	36,75	58,16
Gebouw3D	7,80	7,80	0,00	Relatief	6	38,12	62,46
Gebouw3D	3,10	3,10	0,00	Relatief	4	15,83	13,20
Gebouw3D	5,70	5,70	0,00	Relatief	4	35,08	65,59
Gebouw3D	11,70	11,70	0,00	Relatief	5	35,41	67,44
Gebouw3D	5,00	5,00	0,00	Relatief	4	30,40	53,89
Gebouw3D	4,90	4,90	0,00	Relatief	4	30,36	53,70
Gebouw3D	2,40	2,40	0,00	Relatief	4	11,60	7,69
Gebouw3D	2,50	2,50	0,00	Relatief	4	9,74	5,92
Gebouw3D	2,40	2,40	0,00	Relatief	4	9,75	5,92
Gebouw3D	2,40	2,40	0,00	Relatief	4	9,68	5,84
Gebouw3D	8,30	8,30	0,00	Relatief	6	33,92	54,36
Gebouw3D	3,10	3,10	0,00	Relatief	4	20,62	21,71
Gebouw3D	2,40	2,40	0,00	Relatief	4	9,77	5,96
Gebouw3D	2,40	2,40	0,00	Relatief	4	9,74	5,91
Gebouw3D	8,10	8,10	0,00	Relatief	4	30,48	54,22
Gebouw3D	2,40	2,40	0,00	Relatief	4	9,76	5,94
Gebouw3D	2,50	2,50	0,00	Relatief	4	9,77	5,96
Gebouw3D	8,20	8,20	0,00	Relatief	4	30,40	53,85
Gebouw3D	8,10	8,10	0,00	Relatief	8	31,04	51,37
Gebouw3D	2,40	2,40	0,00	Relatief	8	10,30	6,08
Gebouw3D	2,50	2,50	0,00	Relatief	4	9,79	5,97
Gebouw3D	8,20	8,20	0,00	Relatief	8	37,30	57,89
Gebouw3D	5,40	5,40	0,00	Relatief	4	29,98	51,76
Gebouw3D	7,40	7,40	0,00	Relatief	4	30,55	54,52
Gebouw3D	2,50	2,50	0,00	Relatief	4	9,75	5,93
Gebouw3D	7,50	7,50	0,00	Relatief	4	30,51	54,36
Gebouw3D	3,10	3,10	0,00	Relatief	6	45,59	79,75
Gebouw3D	5,70	5,70	0,00	Relatief	6	43,97	74,52

## Invoergegevens van het model Tarwestraat

Model: Ontwikkelingslocatie Tarwestraat  
Purmerend - Purmerend  
Groep: (hoofdgroep)  
Lijst van Gebouwen, voor rekenmethode Wegverkeerslawaaï - RMG-2012, wegverkeer

Groep	Min.lengte	Max.lengte	Functie	Gebouwtype	BAG-id	Gemeente	Jaar	AHN-jaar	Trust	Cp
Gebouw3D	0,01	13,33					0	0	0	0 dB
Gebouw3D	5,10	9,28					0	0	0	0 dB
Gebouw3D	2,10	13,34					0	0	0	0 dB
Gebouw3D	5,10	9,28					0	0	0	0 dB
Gebouw3D	2,10	13,34					0	0	0	0 dB
Gebouw3D	2,10	13,35					0	0	0	0 dB
Gebouw3D	3,46	3,93					0	0	0	0 dB
Gebouw3D	2,10	13,35					0	0	0	0 dB
Gebouw3D	1,70	3,26					0	0	0	0 dB
Gebouw3D	0,08	9,36					0	0	0	0 dB
Gebouw3D	1,70	3,26					0	0	0	0 dB
Gebouw3D	5,10	9,34					0	0	0	0 dB
Gebouw3D	5,42	9,35					0	0	0	0 dB
Gebouw3D	2,10	13,34					0	0	0	0 dB
Gebouw3D	2,10	13,34					0	0	0	0 dB
Gebouw3D	0,01	13,34					0	0	0	0 dB
Gebouw3D	4,00	13,34					0	0	0	0 dB
Gebouw3D	2,10	13,34					0	0	0	0 dB
Gebouw3D	1,50	3,99					0	0	0	0 dB
Gebouw3D	6,16	16,95					0	0	0	0 dB
Gebouw3D	6,02	16,97					0	0	0	0 dB
Gebouw3D	8,54	12,15					0	0	0	0 dB
Gebouw3D	0,31	9,70					0	0	0	0 dB
Gebouw3D	2,10	3,69					0	0	0	0 dB
Gebouw3D	2,16	2,91					0	0	0	0 dB
Gebouw3D	2,17	2,91					0	0	0	0 dB
Gebouw3D	2,10	2,75					0	0	0	0 dB
Gebouw3D	2,31	2,53					0	0	0	0 dB
Gebouw3D	1,17	9,58					0	0	0	0 dB
Gebouw3D	2,32	2,56					0	0	0	0 dB
Gebouw3D	2,32	2,57					0	0	0	0 dB
Gebouw3D	1,16	11,56					0	0	0	0 dB
Gebouw3D	1,16	9,56					0	0	0	0 dB
Gebouw3D	5,52	12,17					0	0	0	0 dB
Gebouw3D	2,37	12,98					0	0	0	0 dB
Gebouw3D	2,36	13,47					0	0	0	0 dB
Gebouw3D	2,31	5,53					0	0	0	0 dB
Gebouw3D	5,40	12,14					0	0	0	0 dB
Gebouw3D	3,10	12,16					0	0	0	0 dB
Gebouw3D	5,61	9,57					0	0	0	0 dB
Gebouw3D	5,61	9,57					0	0	0	0 dB
Gebouw3D	2,05	3,75					0	0	0	0 dB
Gebouw3D	2,31	2,56					0	0	0	0 dB
Gebouw3D	2,32	2,56					0	0	0	0 dB
Gebouw3D	2,32	2,55					0	0	0	0 dB
Gebouw3D	2,32	2,55					0	0	0	0 dB
Gebouw3D	0,06	9,60					0	0	0	0 dB
Gebouw3D	2,94	7,36					0	0	0	0 dB
Gebouw3D	2,32	2,56					0	0	0	0 dB
Gebouw3D	2,32	2,55					0	0	0	0 dB
Gebouw3D	5,66	9,58					0	0	0	0 dB
Gebouw3D	2,32	2,56					0	0	0	0 dB
Gebouw3D	2,33	2,56					0	0	0	0 dB
Gebouw3D	5,62	9,58					0	0	0	0 dB
Gebouw3D	0,09	9,58					0	0	0	0 dB
Gebouw3D	0,09	2,49					0	0	0	0 dB
Gebouw3D	2,33	2,56					0	0	0	0 dB
Gebouw3D	1,17	9,58					0	0	0	0 dB
Gebouw3D	5,40	9,59					0	0	0	0 dB
Gebouw3D	5,67	9,59					0	0	0	0 dB
Gebouw3D	2,32	2,56					0	0	0	0 dB
Gebouw3D	5,67	9,59					0	0	0	0 dB
Gebouw3D	2,37	17,26					0	0	0	0 dB
Gebouw3D	2,39	16,58					0	0	0	0 dB



## Invoergegevens van het model Tarwestraat

Model: Ontwikkelingslocatie Tarwestraat  
Purmerend - Purmerend  
Groep: (hoofdgroep)  
Lijst van Gebouwen, voor rekenmethode Wegverkeerslawaaï - RMG-2012, wegverkeer

Groep	ItemID	Grp.ID	Datum	Naam	Omschr.	Vorm	X-1	Y-1
Gebouw3D	58326	1	16:23, 1 jun 2021			Polygoon	127940,07	502261,58
Gebouw3D	58327	1	16:23, 1 jun 2021			Polygoon	128003,79	502237,85
Gebouw3D	58328	1	16:23, 1 jun 2021			Polygoon	128005,39	502342,66
Gebouw3D	58329	1	16:23, 1 jun 2021			Polygoon	128084,13	502303,87
Gebouw3D	58330	1	16:23, 1 jun 2021			Polygoon	128224,17	502226,69
Gebouw3D	58331	1	16:23, 1 jun 2021			Polygoon	127984,64	502272,47
Gebouw3D	58332	1	16:23, 1 jun 2021			Polygoon	127985,16	502249,16
Gebouw3D	58333	1	16:23, 1 jun 2021			Polygoon	128229,80	502261,74
Gebouw3D	58334	1	16:23, 1 jun 2021			Polygoon	128030,57	502327,29
Gebouw3D	58335	1	16:23, 1 jun 2021			Polygoon	127998,17	502342,44
Gebouw3D	58336	1	16:23, 1 jun 2021			Polygoon	128052,69	502251,91
Gebouw3D	58337	1	16:23, 1 jun 2021			Polygoon	128187,94	502319,69
Gebouw3D	58338	1	16:23, 1 jun 2021			Polygoon	127928,28	502370,68
Gebouw3D	58339	1	16:23, 1 jun 2021			Polygoon	128116,64	502357,63
Gebouw3D	58340	1	16:23, 1 jun 2021			Polygoon	128127,82	502376,10
Gebouw3D	58341	1	16:23, 1 jun 2021			Polygoon	128122,22	502366,86
Gebouw3D	58342	1	16:23, 1 jun 2021			Polygoon	127980,02	502275,26
Gebouw3D	58343	1	16:23, 1 jun 2021			Polygoon	128232,48	502213,76
Gebouw3D	58344	1	16:23, 1 jun 2021			Polygoon	128171,52	502208,36
Gebouw3D	58345	1	16:23, 1 jun 2021			Polygoon	128211,10	502326,28
Gebouw3D	58346	1	16:23, 1 jun 2021			Polygoon	128011,40	502276,74
Gebouw3D	58347	1	16:23, 1 jun 2021			Polygoon	128172,64	502349,49
Gebouw3D	58348	1	16:23, 1 jun 2021			Polygoon	128139,05	502228,03
Gebouw3D	58349	1	16:23, 1 jun 2021			Polygoon	128168,55	502355,19
Gebouw3D	58350	1	16:23, 1 jun 2021			Polygoon	128159,28	502360,79
Gebouw3D	58351	1	16:23, 1 jun 2021			Polygoon	128130,38	502334,50
Gebouw3D	58352	1	16:23, 1 jun 2021			Polygoon	128139,69	502318,09
Gebouw3D	58353	1	16:23, 1 jun 2021			Polygoon	128235,57	502314,30
Gebouw3D	58354	1	16:23, 1 jun 2021			Polygoon	128116,49	502325,64
Gebouw3D	58355	1	16:23, 1 jun 2021			Polygoon	128094,97	502202,29
Gebouw3D	58356	1	16:23, 1 jun 2021			Polygoon	128193,82	502339,56
Gebouw3D	58357	1	16:23, 1 jun 2021			Polygoon	128000,48	502258,08
Gebouw3D	58358	1	16:23, 1 jun 2021			Polygoon	127926,21	502365,46
Gebouw3D	58359	1	16:23, 1 jun 2021			Polygoon	127957,18	502331,59
Gebouw3D	58360	1	16:23, 1 jun 2021			Polygoon	127967,91	502331,43
Gebouw3D	58361	1	16:23, 1 jun 2021			Polygoon	128234,53	502369,81
Gebouw3D	58362	1	16:23, 1 jun 2021			Polygoon	127970,24	502330,02
Gebouw3D	58363	1	16:23, 1 jun 2021			Polygoon	127985,54	502339,80
Gebouw3D	58364	1	16:23, 1 jun 2021			Polygoon	128161,71	502333,81
Gebouw3D	58365	1	16:23, 1 jun 2021			Polygoon	128166,46	502330,93
Gebouw3D	58366	1	16:23, 1 jun 2021			Polygoon	128171,11	502328,12
Gebouw3D	58367	1	16:23, 1 jun 2021			Polygoon	128209,64	502323,84
Gebouw3D	58368	1	16:23, 1 jun 2021			Polygoon	128201,62	502331,50
Gebouw3D	58369	1	16:23, 1 jun 2021			Polygoon	128192,34	502337,13
Gebouw3D	58370	1	16:23, 1 jun 2021			Polygoon	128056,80	502473,90
Gebouw3D	58371	1	16:23, 1 jun 2021			Polygoon	127962,98	502477,78
Gebouw3D	58372	1	16:23, 1 jun 2021			Polygoon	128047,57	502479,48
Gebouw3D	58373	1	16:23, 1 jun 2021			Polygoon	127956,61	502479,14
Gebouw3D	58374	1	16:23, 1 jun 2021			Polygoon	128044,38	502495,18
Gebouw3D	58375	1	16:23, 1 jun 2021			Polygoon	128072,59	502489,30
Gebouw3D	58376	1	16:23, 1 jun 2021			Polygoon	128061,30	502491,87
Gebouw3D	58377	1	16:23, 1 jun 2021			Polygoon	128058,59	502497,76
Gebouw3D	58378	1	16:23, 1 jun 2021			Polygoon	128038,24	502505,84
Gebouw3D	58379	1	16:23, 1 jun 2021			Polygoon	128029,36	502512,04
Gebouw3D	58380	1	16:23, 1 jun 2021			Polygoon	128099,01	502538,87
Gebouw3D	58381	1	16:23, 1 jun 2021			Polygoon	128028,83	502535,14
Gebouw3D	58382	1	16:23, 1 jun 2021			Polygoon	128062,53	502535,55
Gebouw3D	58383	1	16:23, 1 jun 2021			Polygoon	128101,80	502543,49
Gebouw3D	58384	1	16:23, 1 jun 2021			Polygoon	128073,87	502540,36
Gebouw3D	58385	1	16:23, 1 jun 2021			Polygoon	128053,29	502541,14
Gebouw3D	58386	1	16:23, 1 jun 2021			Polygoon	128070,77	502542,23
Gebouw3D	58389	1	16:23, 1 jun 2021			Polygoon	128094,91	502597,78
Gebouw3D	58393	1	16:23, 1 jun 2021			Polygoon	128085,22	502504,34

## Invoergegevens van het model Tarwestraat

Model: Ontwikkelingslocatie Tarwestraat  
Purmerend - Purmerend  
Groep: (hoofdgroep)  
Lijst van Gebouwen, voor rekenmethode Wegverkeerslawaaï - RMG-2012, wegverkeer

Groep	Hoogte	Rel.H	Maaiveld	Hdef.	Vormpunten	Omtrek	Oppervlak
Gebouw3D	8,10	8,10	0,00	Relatief	6	39,87	63,82
Gebouw3D	7,90	7,90	0,00	Relatief	6	36,93	59,25
Gebouw3D	7,90	7,90	0,00	Relatief	6	36,79	58,26
Gebouw3D	5,90	5,90	0,00	Relatief	8	37,57	58,52
Gebouw3D	7,80	7,80	0,00	Relatief	10	38,43	75,43
Gebouw3D	7,80	7,80	0,00	Relatief	6	35,16	55,71
Gebouw3D	7,80	7,80	0,00	Relatief	6	37,27	60,09
Gebouw3D	7,50	7,50	0,00	Relatief	8	34,67	57,10
Gebouw3D	7,90	7,90	0,00	Relatief	8	37,46	60,07
Gebouw3D	7,90	7,90	0,00	Relatief	6	36,74	58,10
Gebouw3D	8,40	8,40	0,00	Relatief	8	37,46	58,42
Gebouw3D	4,60	4,60	0,00	Relatief	8	36,91	55,85
Gebouw3D	7,80	7,80	0,00	Relatief	6	36,70	57,93
Gebouw3D	8,40	8,40	0,00	Relatief	8	36,86	55,50
Gebouw3D	8,40	8,40	0,00	Relatief	8	36,79	55,39
Gebouw3D	8,40	8,40	0,00	Relatief	8	36,80	55,43
Gebouw3D	7,70	7,70	0,00	Relatief	6	35,09	55,32
Gebouw3D	7,70	7,70	0,00	Relatief	9	38,05	74,98
Gebouw3D	7,20	7,20	0,00	Relatief	8	37,63	58,94
Gebouw3D	4,60	4,60	0,00	Relatief	8	37,49	58,39
Gebouw3D	7,10	7,10	0,00	Relatief	4	34,19	64,03
Gebouw3D	7,20	7,20	0,00	Relatief	8	37,02	56,02
Gebouw3D	7,10	7,10	0,00	Relatief	10	37,53	56,61
Gebouw3D	5,90	5,90	0,00	Relatief	8	37,07	56,14
Gebouw3D	7,10	7,10	0,00	Relatief	8	37,06	56,19
Gebouw3D	8,30	8,30	0,00	Relatief	8	37,36	58,03
Gebouw3D	8,10	8,10	0,00	Relatief	8	36,89	55,74
Gebouw3D	4,60	4,60	0,00	Relatief	8	36,85	55,50
Gebouw3D	5,80	5,80	0,00	Relatief	8	36,93	55,81
Gebouw3D	8,30	8,30	0,00	Relatief	8	36,89	55,81
Gebouw3D	4,60	4,60	0,00	Relatief	8	36,82	55,53
Gebouw3D	7,20	7,20	0,00	Relatief	4	33,10	60,24
Gebouw3D	7,60	7,60	0,00	Relatief	10	43,14	63,86
Gebouw3D	8,40	8,40	0,00	Relatief	4	31,72	56,49
Gebouw3D	7,80	7,80	0,00	Relatief	4	29,42	50,26
Gebouw3D	5,80	5,80	0,00	Relatief	12	44,85	68,01
Gebouw3D	3,10	3,10	0,00	Relatief	4	16,15	14,44
Gebouw3D	2,60	2,60	0,00	Relatief	4	15,98	13,75
Gebouw3D	5,70	5,70	0,00	Relatief	4	17,13	16,71
Gebouw3D	5,70	5,70	0,00	Relatief	4	16,90	16,37
Gebouw3D	6,00	6,00	0,00	Relatief	4	13,32	10,98
Gebouw3D	2,50	2,50	0,00	Relatief	4	9,97	6,10
Gebouw3D	2,40	2,40	0,00	Relatief	4	10,02	6,17
Gebouw3D	2,40	2,40	0,00	Relatief	4	9,89	5,97
Gebouw3D	7,90	7,90	0,00	Relatief	4	29,43	50,29
Gebouw3D	4,80	4,80	0,00	Relatief	6	23,35	23,42
Gebouw3D	7,90	7,90	0,00	Relatief	4	29,44	50,32
Gebouw3D	8,90	8,90	0,00	Relatief	4	21,95	30,12
Gebouw3D	8,10	8,10	0,00	Relatief	6	33,69	61,26
Gebouw3D	2,60	2,60	0,00	Relatief	4	18,37	20,17
Gebouw3D	2,70	2,70	0,00	Relatief	4	11,18	7,12
Gebouw3D	2,60	2,60	0,00	Relatief	4	18,10	19,65
Gebouw3D	2,60	2,60	0,00	Relatief	4	18,05	19,57
Gebouw3D	2,60	2,60	0,00	Relatief	6	18,06	17,19
Gebouw3D	6,50	6,50	0,00	Relatief	4	27,76	45,78
Gebouw3D	2,70	2,70	0,00	Relatief	4	11,21	7,17
Gebouw3D	7,30	7,30	0,00	Relatief	4	27,75	45,75
Gebouw3D	7,40	7,40	0,00	Relatief	4	27,75	45,78
Gebouw3D	2,60	2,60	0,00	Relatief	4	11,60	7,23
Gebouw3D	7,40	7,40	0,00	Relatief	4	27,75	45,78
Gebouw3D	2,60	2,60	0,00	Relatief	4	11,60	7,22
Gebouw3D	7,90	7,90	0,00	Relatief	6	35,83	57,79
Gebouw3D	5,80	5,80	0,00	Relatief	4	29,14	50,35



## Invoergegevens van het model Tarwestraat

Model: Ontwikkelingslocatie Tarwestraat  
Purmerend - Purmerend  
Groep: (hoofdgroep)  
Lijst van Gebouwen, voor rekenmethode WegverkeerslawaaI - RMG-2012, wegverkeer

Groep	Min.lengte	Max.lengte	Functie	Gebouwtype	BAG-id	Gemeente	Jaar	AHN-jaar	Trust	Cp
Gebouw3D	2,36	14,39					0	0	0	0 dB
Gebouw3D	2,36	12,98					0	0	0	0 dB
Gebouw3D	2,36	13,01					0	0	0	0 dB
Gebouw3D	1,05	9,25					0	0	0	0 dB
Gebouw3D	0,33	9,61					0	0	0	0 dB
Gebouw3D	2,14	12,17					0	0	0	0 dB
Gebouw3D	2,40	13,14					0	0	0	0 dB
Gebouw3D	0,11	9,21					0	0	0	0 dB
Gebouw3D	0,10	13,10					0	0	0	0 dB
Gebouw3D	2,36	12,98					0	0	0	0 dB
Gebouw3D	1,05	9,24					0	0	0	0 dB
Gebouw3D	1,08	9,27					0	0	0	0 dB
Gebouw3D	2,36	12,97					0	0	0	0 dB
Gebouw3D	1,07	9,21					0	0	0	0 dB
Gebouw3D	1,06	9,20					0	0	0	0 dB
Gebouw3D	1,06	9,21					0	0	0	0 dB
Gebouw3D	2,11	12,17					0	0	0	0 dB
Gebouw3D	0,33	9,39					0	0	0	0 dB
Gebouw3D	1,07	9,25					0	0	0	0 dB
Gebouw3D	1,08	9,24					0	0	0	0 dB
Gebouw3D	5,53	11,55					0	0	0	0 dB
Gebouw3D	1,06	9,28					0	0	0	0 dB
Gebouw3D	0,27	9,26					0	0	0	0 dB
Gebouw3D	1,07	9,28					0	0	0	0 dB
Gebouw3D	1,09	9,28					0	0	0	0 dB
Gebouw3D	1,05	9,23					0	0	0	0 dB
Gebouw3D	1,06	9,23					0	0	0	0 dB
Gebouw3D	1,08	9,22					0	0	0	0 dB
Gebouw3D	1,09	9,25					0	0	0	0 dB
Gebouw3D	1,06	9,24					0	0	0	0 dB
Gebouw3D	1,08	9,23					0	0	0	0 dB
Gebouw3D	5,40	11,15					0	0	0	0 dB
Gebouw3D	1,48	12,97					0	0	0	0 dB
Gebouw3D	5,40	10,46					0	0	0	0 dB
Gebouw3D	5,40	9,36					0	0	0	0 dB
Gebouw3D	0,56	7,17					0	0	0	0 dB
Gebouw3D	2,63	5,40					0	0	0	0 dB
Gebouw3D	2,51	5,49					0	0	0	0 dB
Gebouw3D	3,01	5,56					0	0	0	0 dB
Gebouw3D	3,01	5,44					0	0	0	0 dB
Gebouw3D	3,01	3,65					0	0	0	0 dB
Gebouw3D	2,15	2,84					0	0	0	0 dB
Gebouw3D	2,16	2,85					0	0	0	0 dB
Gebouw3D	2,07	2,86					0	0	0	0 dB
Gebouw3D	5,38	9,32					0	0	0	0 dB
Gebouw3D	2,13	6,16					0	0	0	0 dB
Gebouw3D	5,40	9,32					0	0	0	0 dB
Gebouw3D	5,43	5,54					0	0	0	0 dB
Gebouw3D	1,55	11,79					0	0	0	0 dB
Gebouw3D	3,63	5,56					0	0	0	0 dB
Gebouw3D	1,96	3,63					0	0	0	0 dB
Gebouw3D	3,61	5,44					0	0	0	0 dB
Gebouw3D	3,62	5,40					0	0	0	0 dB
Gebouw3D	0,70	5,41					0	0	0	0 dB
Gebouw3D	5,40	8,48					0	0	0	0 dB
Gebouw3D	1,97	3,63					0	0	0	0 dB
Gebouw3D	5,40	8,47					0	0	0	0 dB
Gebouw3D	5,40	8,48					0	0	0	0 dB
Gebouw3D	1,81	3,99					0	0	0	0 dB
Gebouw3D	5,40	8,48					0	0	0	0 dB
Gebouw3D	1,81	3,99					0	0	0	0 dB
Gebouw3D	2,13	12,50					0	0	0	0 dB
Gebouw3D	5,63	8,94					0	0	0	0 dB



## Invoergegevens van het model Tarwestraat

Model: Ontwikkelingslocatie Tarwestraat  
Purmerend - Purmerend  
Groep: (hoofdgroep)  
Lijst van Gebouwen, voor rekenmethode Wegverkeerslawaaï - RMG-2012, wegverkeer

Groep	ItemID	Grp.ID	Datum	Naam	Omschr.	Vorm	X-1	Y-1
Gebouw3D	58394	1	16:23, 1 jun 2021			Polygoon	128045,78	502518,29
Gebouw3D	58395	1	16:23, 1 jun 2021			Polygoon	128041,16	502521,09
Gebouw3D	58396	1	16:23, 1 jun 2021			Polygoon	128002,35	502532,24
Gebouw3D	58397	1	16:23, 1 jun 2021			Polygoon	128049,12	502513,38
Gebouw3D	58398	1	16:23, 1 jun 2021			Polygoon	128071,89	502498,89
Gebouw3D	58399	1	16:23, 1 jun 2021			Polygoon	128036,53	502373,96
Gebouw3D	58400	1	16:23, 1 jun 2021			Polygoon	128027,30	502379,54
Gebouw3D	58401	1	16:23, 1 jun 2021			Polygoon	128018,06	502385,13
Gebouw3D	58402	1	16:23, 1 jun 2021			Polygoon	128013,42	502387,94
Gebouw3D	58403	1	16:23, 1 jun 2021			Polygoon	127942,24	502393,74
Gebouw3D	58404	1	16:23, 1 jun 2021			Polygoon	128045,86	502389,41
Gebouw3D	58405	1	16:23, 1 jun 2021			Polygoon	128008,79	502390,74
Gebouw3D	58406	1	16:23, 1 jun 2021			Polygoon	128003,86	502403,75
Gebouw3D	58407	1	16:23, 1 jun 2021			Polygoon	128037,92	502397,16
Gebouw3D	58408	1	16:23, 1 jun 2021			Polygoon	128021,42	502406,03
Gebouw3D	58409	1	16:23, 1 jun 2021			Polygoon	128018,93	502407,50
Gebouw3D	58410	1	16:23, 1 jun 2021			Polygoon	128000,46	502414,15
Gebouw3D	58411	1	16:23, 1 jun 2021			Polygoon	127983,60	502411,77
Gebouw3D	58412	1	16:23, 1 jun 2021			Polygoon	128000,61	502420,37
Gebouw3D	58413	1	16:23, 1 jun 2021			Polygoon	127957,59	502421,03
Gebouw3D	58414	1	16:23, 1 jun 2021			Polygoon	127971,80	502418,89
Gebouw3D	58415	1	16:23, 1 jun 2021			Polygoon	128042,31	502427,74
Gebouw3D	58416	1	16:23, 1 jun 2021			Polygoon	127995,61	502429,72
Gebouw3D	58417	1	16:23, 1 jun 2021			Polygoon	128044,98	502432,15
Gebouw3D	58418	1	16:23, 1 jun 2021			Polygoon	127973,80	502430,32
Gebouw3D	58419	1	16:23, 1 jun 2021			Polygoon	127943,40	502440,87
Gebouw3D	58420	1	16:23, 1 jun 2021			Polygoon	127976,60	502434,94
Gebouw3D	58421	1	16:23, 1 jun 2021			Polygoon	127969,00	502445,85
Gebouw3D	58422	1	16:23, 1 jun 2021			Polygoon	127987,20	502443,02
Gebouw3D	58423	1	16:23, 1 jun 2021			Polygoon	128003,66	502447,28
Gebouw3D	58424	1	16:23, 1 jun 2021			Polygoon	127995,93	502451,93
Gebouw3D	58425	1	16:23, 1 jun 2021			Polygoon	127997,66	502454,80
Gebouw3D	58426	1	16:23, 1 jun 2021			Polygoon	128078,19	502460,98
Gebouw3D	58427	1	16:23, 1 jun 2021			Polygoon	128083,16	502469,18
Gebouw3D	58428	1	16:23, 1 jun 2021			Polygoon	128033,09	502433,33
Gebouw3D	58429	1	16:23, 1 jun 2021			Polygoon	127934,09	502435,90
Gebouw3D	58430	1	16:23, 1 jun 2021			Polygoon	128064,13	502469,49
Gebouw3D	58431	1	16:23, 1 jun 2021			Polygoon	127937,28	502390,44
Gebouw3D	58432	1	16:23, 1 jun 2021			Polygoon	127929,36	502438,76
Gebouw3D	58436	1	16:23, 1 jun 2021			Polygoon	127963,40	502436,62
Gebouw3D	58439	1	16:23, 1 jun 2021			Polygoon	128106,10	502444,08
Gebouw3D	58440	1	16:23, 1 jun 2021			Polygoon	128119,91	502507,47
Gebouw3D	58441	1	16:23, 1 jun 2021			Polygoon	128115,48	502438,43
Gebouw3D	58442	1	16:23, 1 jun 2021			Polygoon	128122,34	502481,85
Gebouw3D	58443	1	16:23, 1 jun 2021			Polygoon	128149,02	502489,88
Gebouw3D	58444	1	16:23, 1 jun 2021			Polygoon	128168,33	502431,74
Gebouw3D	58445	1	16:23, 1 jun 2021			Polygoon	128167,51	502430,41
Gebouw3D	58446	1	16:23, 1 jun 2021			Polygoon	128183,62	502451,79
Gebouw3D	58447	1	16:23, 1 jun 2021			Polygoon	128182,06	502430,01
Gebouw3D	58448	1	16:23, 1 jun 2021			Polygoon	128188,21	502414,30
Gebouw3D	58449	1	16:23, 1 jun 2021			Polygoon	128210,10	502494,37
Gebouw3D	58450	1	16:23, 1 jun 2021			Polygoon	128200,53	502434,17
Gebouw3D	58451	1	16:23, 1 jun 2021			Polygoon	128201,71	502499,49
Gebouw3D	58452	1	16:23, 1 jun 2021			Polygoon	128203,33	502438,78
Gebouw3D	58453	1	16:23, 1 jun 2021			Polygoon	128206,13	502443,40
Gebouw3D	58454	1	16:23, 1 jun 2021			Polygoon	128216,47	502512,49
Gebouw3D	58455	1	16:23, 1 jun 2021			Polygoon	128210,94	502408,62
Gebouw3D	58456	1	16:23, 1 jun 2021			Polygoon	128219,82	502517,81
Gebouw3D	58457	1	16:23, 1 jun 2021			Polygoon	128219,26	502399,91
Gebouw3D	58458	1	16:23, 1 jun 2021			Polygoon	128188,48	502440,64
Gebouw3D	58459	1	16:23, 1 jun 2021			Polygoon	128213,51	502482,05
Gebouw3D	58460	1	16:23, 1 jun 2021			Polygoon	128176,02	502445,21
Gebouw3D	58461	1	16:23, 1 jun 2021			Polygoon	128173,36	502441,05

## Invoergegevens van het model Tarwestraat

Model: Ontwikkelingslocatie Tarwestraat  
Purmerend - Purmerend  
Groep: (hoofdgroep)  
Lijst van Gebouwen, voor rekenmethode WegverkeerslawaaI - RMG-2012, wegverkeer

Groep	Hoogte	Rel.H	Maaiveld	Hdef.	Vormpunten	Omtrek	Oppervlak
Gebouw3D	6,60	6,60	0,00	Relatief	4	27,58	45,31
Gebouw3D	6,60	6,60	0,00	Relatief	4	27,53	45,14
Gebouw3D	7,90	7,90	0,00	Relatief	4	29,50	50,48
Gebouw3D	10,10	10,10	0,00	Relatief	6	32,56	58,76
Gebouw3D	10,40	10,40	0,00	Relatief	9	34,13	63,36
Gebouw3D	8,30	8,30	0,00	Relatief	4	27,79	45,84
Gebouw3D	8,30	8,30	0,00	Relatief	4	27,85	46,04
Gebouw3D	8,30	8,30	0,00	Relatief	4	27,93	46,31
Gebouw3D	8,30	8,30	0,00	Relatief	4	27,90	46,15
Gebouw3D	8,80	8,80	0,00	Relatief	6	36,97	59,72
Gebouw3D	2,60	2,60	0,00	Relatief	4	10,75	7,19
Gebouw3D	8,30	8,30	0,00	Relatief	4	27,94	46,28
Gebouw3D	8,30	8,30	0,00	Relatief	4	28,25	47,57
Gebouw3D	2,60	2,60	0,00	Relatief	4	10,71	7,14
Gebouw3D	2,60	2,60	0,00	Relatief	4	10,70	7,12
Gebouw3D	2,60	2,60	0,00	Relatief	4	10,71	7,14
Gebouw3D	8,00	8,00	0,00	Relatief	6	35,18	55,69
Gebouw3D	3,70	3,70	0,00	Relatief	4	10,95	7,28
Gebouw3D	8,00	8,00	0,00	Relatief	6	35,17	55,56
Gebouw3D	7,20	7,20	0,00	Relatief	4	29,16	50,08
Gebouw3D	3,70	3,70	0,00	Relatief	4	11,00	7,36
Gebouw3D	4,40	4,40	0,00	Relatief	8	31,12	32,31
Gebouw3D	8,00	8,00	0,00	Relatief	6	40,96	62,87
Gebouw3D	9,00	9,00	0,00	Relatief	6	21,54	28,40
Gebouw3D	6,30	6,30	0,00	Relatief	6	35,12	63,44
Gebouw3D	8,30	8,30	0,00	Relatief	6	35,13	55,51
Gebouw3D	8,00	8,00	0,00	Relatief	6	35,08	55,33
Gebouw3D	6,20	6,20	0,00	Relatief	4	35,38	67,27
Gebouw3D	2,60	2,60	0,00	Relatief	4	10,73	7,17
Gebouw3D	5,30	5,30	0,00	Relatief	4	17,70	18,34
Gebouw3D	5,30	5,30	0,00	Relatief	4	17,71	18,35
Gebouw3D	9,00	9,00	0,00	Relatief	4	21,43	28,66
Gebouw3D	8,10	8,10	0,00	Relatief	4	30,14	52,15
Gebouw3D	3,10	3,10	0,00	Relatief	4	15,38	12,40
Gebouw3D	9,00	9,00	0,00	Relatief	4	21,02	27,58
Gebouw3D	11,50	11,50	0,00	Relatief	5	35,32	66,16
Gebouw3D	11,30	11,30	0,00	Relatief	7	36,34	70,47
Gebouw3D	11,30	11,30	0,00	Relatief	8	41,80	71,86
Gebouw3D	11,70	11,70	0,00	Relatief	4	35,58	67,77
Gebouw3D	10,80	10,80	0,00	Relatief	5	35,11	65,62
Gebouw3D	8,10	8,10	0,00	Relatief	4	30,01	52,88
Gebouw3D	5,80	5,80	0,00	Relatief	4	29,21	50,62
Gebouw3D	5,80	5,80	0,00	Relatief	4	30,01	52,95
Gebouw3D	3,90	3,90	0,00	Relatief	4	29,19	50,59
Gebouw3D	7,40	7,40	0,00	Relatief	4	29,97	52,81
Gebouw3D	6,70	6,70	0,00	Relatief	9	26,86	41,44
Gebouw3D	3,00	3,00	0,00	Relatief	5	12,55	10,22
Gebouw3D	5,90	5,90	0,00	Relatief	8	32,45	51,91
Gebouw3D	3,00	3,00	0,00	Relatief	4	12,81	9,84
Gebouw3D	2,90	2,90	0,00	Relatief	4	12,79	9,83
Gebouw3D	6,20	6,20	0,00	Relatief	8	32,47	52,05
Gebouw3D	4,70	4,70	0,00	Relatief	4	28,10	46,70
Gebouw3D	6,70	6,70	0,00	Relatief	8	32,45	51,71
Gebouw3D	4,70	4,70	0,00	Relatief	4	28,08	46,65
Gebouw3D	4,70	4,70	0,00	Relatief	4	28,06	46,60
Gebouw3D	6,30	6,30	0,00	Relatief	6	32,08	51,36
Gebouw3D	6,40	6,40	0,00	Relatief	4	28,60	48,89
Gebouw3D	6,80	6,80	0,00	Relatief	8	32,25	41,36
Gebouw3D	2,90	2,90	0,00	Relatief	4	12,90	10,04
Gebouw3D	3,10	3,10	0,00	Relatief	4	12,84	9,91
Gebouw3D	3,00	3,00	0,00	Relatief	4	12,67	9,44
Gebouw3D	6,90	6,90	0,00	Relatief	7	25,90	41,67
Gebouw3D	3,00	3,00	0,00	Relatief	7	18,94	19,70

## Invoergegevens van het model Tarwestraat

Model: Ontwikkelingslocatie Tarwestraat  
Purmerend - Purmerend  
Groep: (hoofdgroep)  
Lijst van Gebouwen, voor rekenmethode Wegverkeerslawaai - RMG-2012, wegverkeer

Groep	Min.lengte	Max.lengte	Functie	Gebouwtype	BAG-id	Gemeente	Jaar	AHN-jaar	Trust	Cp
Gebouw3D	5,40	8,39					0	0	0	0 dB
Gebouw3D	5,39	8,38					0	0	0	0 dB
Gebouw3D	5,40	9,36					0	0	0	0 dB
Gebouw3D	2,47	8,41					0	0	0	0 dB
Gebouw3D	0,07	8,47					0	0	0	0 dB
Gebouw3D	5,38	8,51					0	0	0	0 dB
Gebouw3D	5,40	8,53					0	0	0	0 dB
Gebouw3D	5,41	8,55					0	0	0	0 dB
Gebouw3D	5,38	8,56					0	0	0	0 dB
Gebouw3D	2,50	12,96					0	0	0	0 dB
Gebouw3D	2,51	2,86					0	0	0	0 dB
Gebouw3D	5,39	8,57					0	0	0	0 dB
Gebouw3D	5,53	8,58					0	0	0	0 dB
Gebouw3D	2,51	2,85					0	0	0	0 dB
Gebouw3D	2,51	2,89					0	0	0	0 dB
Gebouw3D	2,51	2,86					0	0	0	0 dB
Gebouw3D	2,11	12,20					0	0	0	0 dB
Gebouw3D	2,26	3,20					0	0	0	0 dB
Gebouw3D	2,11	12,20					0	0	0	0 dB
Gebouw3D	5,53	9,05					0	0	0	0 dB
Gebouw3D	2,29	3,20					0	0	0	0 dB
Gebouw3D	0,10	9,90					0	0	0	0 dB
Gebouw3D	2,13	14,93					0	0	0	0 dB
Gebouw3D	0,10	5,53					0	0	0	0 dB
Gebouw3D	0,74	12,15					0	0	0	0 dB
Gebouw3D	2,12	12,17					0	0	0	0 dB
Gebouw3D	2,12	12,16					0	0	0	0 dB
Gebouw3D	5,52	12,16					0	0	0	0 dB
Gebouw3D	2,50	2,86					0	0	0	0 dB
Gebouw3D	3,30	5,54					0	0	0	0 dB
Gebouw3D	3,26	5,55					0	0	0	0 dB
Gebouw3D	5,12	5,55					0	0	0	0 dB
Gebouw3D	5,39	9,77					0	0	0	0 dB
Gebouw3D	2,21	5,39					0	0	0	0 dB
Gebouw3D	5,04	5,41					0	0	0	0 dB
Gebouw3D	3,20	12,27					0	0	0	0 dB
Gebouw3D	0,16	9,35					0	0	0	0 dB
Gebouw3D	2,37	12,97					0	0	0	0 dB
Gebouw3D	5,52	12,27					0	0	0	0 dB
Gebouw3D	3,10	12,15					0	0	0	0 dB
Gebouw3D	5,64	9,35					0	0	0	0 dB
Gebouw3D	5,66	8,94					0	0	0	0 dB
Gebouw3D	5,68	9,33					0	0	0	0 dB
Gebouw3D	5,66	8,92					0	0	0	0 dB
Gebouw3D	5,66	9,32					0	0	0	0 dB
Gebouw3D	0,20	6,55					0	0	0	0 dB
Gebouw3D	1,72	3,30					0	0	0	0 dB
Gebouw3D	0,13	9,80					0	0	0	0 dB
Gebouw3D	2,56	3,84					0	0	0	0 dB
Gebouw3D	2,56	3,83					0	0	0	0 dB
Gebouw3D	0,13	9,83					0	0	0	0 dB
Gebouw3D	5,40	8,65					0	0	0	0 dB
Gebouw3D	0,13	9,83					0	0	0	0 dB
Gebouw3D	5,40	8,64					0	0	0	0 dB
Gebouw3D	5,40	8,63					0	0	0	0 dB
Gebouw3D	3,00	9,77					0	0	0	0 dB
Gebouw3D	5,65	8,65					0	0	0	0 dB
Gebouw3D	0,19	6,58					0	0	0	0 dB
Gebouw3D	2,59	3,83					0	0	0	0 dB
Gebouw3D	2,58	3,84					0	0	0	0 dB
Gebouw3D	2,40	3,96					0	0	0	0 dB
Gebouw3D	0,25	6,71					0	0	0	0 dB
Gebouw3D	0,25	6,26					0	0	0	0 dB



## Invoergegevens van het model Tarwestraat

Model: Ontwikkelingslocatie Tarwestraat  
Purmerend - Purmerend  
Groep: (hoofdgroep)  
Lijst van Gebouwen, voor rekenmethode WegverkeerslawaaI - RMG-2012, wegverkeer

Groep	ItemID	Grp.ID	Datum	Naam	Omschr.	Vorm	X-1	Y-1
Gebouw3D	58462	1	16:23, 1 jun 2021			Polygoon	128125,50	502516,71
Gebouw3D	58463	1	16:23, 1 jun 2021			Polygoon	128185,68	502536,42
Gebouw3D	58464	1	16:23, 1 jun 2021			Polygoon	128191,27	502545,66
Gebouw3D	58465	1	16:23, 1 jun 2021			Polygoon	128183,28	502550,47
Gebouw3D	58466	1	16:23, 1 jun 2021			Polygoon	128157,41	502503,74
Gebouw3D	58467	1	16:23, 1 jun 2021			Polygoon	128133,87	502530,56
Gebouw3D	58468	1	16:23, 1 jun 2021			Polygoon	128131,08	502525,94
Gebouw3D	58469	1	16:23, 1 jun 2021			Polygoon	128113,10	502477,02
Gebouw3D	58470	1	16:23, 1 jun 2021			Polygoon	128132,38	502466,36
Gebouw3D	58471	1	16:23, 1 jun 2021			Polygoon	128126,81	502457,15
Gebouw3D	58472	1	16:23, 1 jun 2021			Polygoon	128131,99	502447,69
Gebouw3D	58473	1	16:23, 1 jun 2021			Polygoon	128101,28	502447,01
Gebouw3D	58474	1	16:23, 1 jun 2021			Polygoon	128094,55	502547,88
Gebouw3D	58475	1	16:23, 1 jun 2021			Polygoon	128146,09	502470,98
Gebouw3D	58476	1	16:23, 1 jun 2021			Polygoon	128167,43	502542,74
Gebouw3D	58477	1	16:23, 1 jun 2021			Polygoon	128128,07	502495,94
Gebouw3D	58478	1	16:23, 1 jun 2021			Polygoon	128097,46	502471,95
Gebouw3D	58479	1	16:23, 1 jun 2021			Polygoon	128163,78	502536,74
Gebouw3D	58480	1	16:23, 1 jun 2021			Polygoon	128169,82	502533,09
Gebouw3D	58481	1	16:23, 1 jun 2021			Polygoon	128110,54	502462,40
Gebouw3D	58482	1	16:23, 1 jun 2021			Polygoon	128167,60	502410,35
Gebouw3D	58483	1	16:23, 1 jun 2021			Polygoon	128110,54	502462,39
Gebouw3D	58484	1	16:23, 1 jun 2021			Polygoon	128152,25	502264,15
Gebouw3D	58485	1	16:23, 1 jun 2021			Polygoon	128159,53	502209,51
Gebouw3D	58486	1	16:23, 1 jun 2021			Polygoon	128193,06	502310,27
Gebouw3D	58487	1	16:23, 1 jun 2021			Polygoon	128187,19	502185,87
Gebouw3D	58488	1	16:23, 1 jun 2021			Polygoon	128197,97	502236,48
Gebouw3D	58489	1	16:23, 1 jun 2021			Polygoon	128211,90	502286,26
Gebouw3D	58490	1	16:23, 1 jun 2021			Polygoon	128228,10	502295,37
Gebouw3D	58491	1	16:23, 1 jun 2021			Polygoon	128239,14	502256,09
Gebouw3D	58492	1	16:23, 1 jun 2021			Polygoon	128243,80	502253,27
Gebouw3D	58493	1	16:23, 1 jun 2021			Polygoon	128250,91	502286,14
Gebouw3D	58494	1	16:23, 1 jun 2021			Polygoon	128252,95	502284,91
Gebouw3D	58495	1	16:23, 1 jun 2021			Polygoon	128267,27	502239,08
Gebouw3D	58496	1	16:23, 1 jun 2021			Polygoon	128268,88	502305,28
Gebouw3D	58497	1	16:23, 1 jun 2021			Polygoon	128278,09	502288,97
Gebouw3D	58498	1	16:23, 1 jun 2021			Polygoon	128279,61	502252,52
Gebouw3D	58499	1	16:23, 1 jun 2021			Polygoon	128280,84	502254,55
Gebouw3D	58500	1	16:23, 1 jun 2021			Polygoon	128308,50	502175,70
Gebouw3D	58501	1	16:23, 1 jun 2021			Polygoon	128319,94	502168,79
Gebouw3D	58502	1	16:23, 1 jun 2021			Polygoon	128193,73	502240,31
Gebouw3D	58503	1	16:23, 1 jun 2021			Polygoon	128160,26	502254,25
Gebouw3D	58504	1	16:23, 1 jun 2021			Polygoon	128159,77	502319,95
Gebouw3D	58505	1	16:23, 1 jun 2021			Polygoon	128176,71	502301,24
Gebouw3D	58506	1	16:23, 1 jun 2021			Polygoon	128179,02	502204,52
Gebouw3D	58507	1	16:23, 1 jun 2021			Polygoon	128314,96	502160,58
Gebouw3D	58508	1	16:23, 1 jun 2021			Polygoon	128221,18	502531,69
Gebouw3D	58509	1	16:23, 1 jun 2021			Polygoon	128226,53	502503,53
Gebouw3D	58510	1	16:23, 1 jun 2021			Polygoon	128227,80	502505,63
Gebouw3D	58511	1	16:23, 1 jun 2021			Polygoon	128226,74	502528,31
Gebouw3D	58512	1	16:23, 1 jun 2021			Polygoon	128232,59	502391,88
Gebouw3D	58513	1	16:23, 1 jun 2021			Polygoon	128233,35	502535,18
Gebouw3D	58514	1	16:23, 1 jun 2021			Polygoon	128234,99	502518,99
Gebouw3D	58515	1	16:23, 1 jun 2021			Polygoon	128236,91	502522,17
Gebouw3D	58516	1	16:23, 1 jun 2021			Polygoon	128241,91	502413,97
Gebouw3D	58517	1	16:23, 1 jun 2021			Polygoon	128248,25	502392,67
Gebouw3D	58518	1	16:23, 1 jun 2021			Polygoon	128240,40	502515,47
Gebouw3D	58519	1	16:23, 1 jun 2021			Polygoon	128244,47	502517,50
Gebouw3D	58520	1	16:23, 1 jun 2021			Polygoon	128242,67	502461,09
Gebouw3D	58521	1	16:23, 1 jun 2021			Polygoon	128247,11	502431,25
Gebouw3D	58522	1	16:23, 1 jun 2021			Polygoon	128245,60	502465,93
Gebouw3D	58523	1	16:23, 1 jun 2021			Polygoon	128247,01	502526,38
Gebouw3D	58524	1	16:23, 1 jun 2021			Polygoon	128250,79	502520,23

## Invoergegevens van het model Tarwestraat

Model: Ontwikkelingslocatie Tarwestraat  
Purmerend - Purmerend  
Groep: (hoofdgroep)  
Lijst van Gebouwen, voor rekenmethode Wegverkeerslawaai - RMG-2012, wegverkeer

Groep	Hoogte	Rel.H	Maaiveld	Hdef.	Vormpunten	Omtrek	Oppervlak
Gebouw3D	5,80	5,80	0,00	Relatief	4	28,67	48,25
Gebouw3D	7,80	7,80	0,00	Relatief	4	29,47	50,38
Gebouw3D	7,40	7,40	0,00	Relatief	4	29,47	50,42
Gebouw3D	7,40	7,40	0,00	Relatief	4	29,46	50,36
Gebouw3D	7,30	7,30	0,00	Relatief	4	29,46	50,37
Gebouw3D	5,00	5,00	0,00	Relatief	4	28,68	48,29
Gebouw3D	5,40	5,40	0,00	Relatief	4	28,66	48,19
Gebouw3D	3,60	3,60	0,00	Relatief	4	28,64	48,14
Gebouw3D	7,40	7,40	0,00	Relatief	4	29,46	50,37
Gebouw3D	5,80	5,80	0,00	Relatief	4	29,41	50,15
Gebouw3D	7,40	7,40	0,00	Relatief	4	29,43	50,25
Gebouw3D	8,10	8,10	0,00	Relatief	4	29,49	50,43
Gebouw3D	6,50	6,50	0,00	Relatief	4	27,75	45,77
Gebouw3D	8,20	8,20	0,00	Relatief	4	29,96	52,73
Gebouw3D	8,70	8,70	0,00	Relatief	4	13,00	10,00
Gebouw3D	5,90	5,90	0,00	Relatief	4	16,91	16,36
Gebouw3D	5,30	5,30	0,00	Relatief	4	14,88	11,05
Gebouw3D	9,00	9,00	0,00	Relatief	4	14,00	12,00
Gebouw3D	11,50	11,50	0,00	Relatief	10	34,99	63,06
Gebouw3D	5,20	5,20	0,00	Relatief	4	18,08	19,06
Gebouw3D	8,50	8,50	0,00	Relatief	10	36,11	73,56
Gebouw3D	2,70	2,70	0,00	Relatief	4	12,70	10,05
Gebouw3D	2,40	2,40	0,00	Relatief	4	9,95	6,07
Gebouw3D	2,40	2,40	0,00	Relatief	4	9,97	6,09
Gebouw3D	5,80	5,80	0,00	Relatief	8	36,85	55,90
Gebouw3D	2,70	2,70	0,00	Relatief	4	15,04	14,13
Gebouw3D	2,40	2,40	0,00	Relatief	4	9,94	6,05
Gebouw3D	5,80	5,80	0,00	Relatief	8	36,80	55,33
Gebouw3D	5,80	5,80	0,00	Relatief	8	36,74	55,29
Gebouw3D	5,60	5,60	0,00	Relatief	6	34,31	55,25
Gebouw3D	5,60	5,60	0,00	Relatief	6	34,34	55,44
Gebouw3D	2,60	2,60	0,00	Relatief	4	9,54	5,69
Gebouw3D	2,60	2,60	0,00	Relatief	4	9,60	5,76
Gebouw3D	7,50	7,50	0,00	Relatief	4	34,64	65,72
Gebouw3D	5,60	5,60	0,00	Relatief	4	29,30	50,12
Gebouw3D	7,30	7,30	0,00	Relatief	4	29,26	49,96
Gebouw3D	2,50	2,50	0,00	Relatief	4	9,28	5,38
Gebouw3D	2,50	2,50	0,00	Relatief	4	9,59	5,75
Gebouw3D	5,60	5,60	0,00	Relatief	9	38,33	75,30
Gebouw3D	6,80	6,80	0,00	Relatief	9	38,38	75,44
Gebouw3D	5,70	5,70	0,00	Relatief	4	29,25	49,87
Gebouw3D	4,90	4,90	0,00	Relatief	4	29,25	49,83
Gebouw3D	2,90	2,90	0,00	Relatief	4	34,80	64,83
Gebouw3D	4,60	4,60	0,00	Relatief	8	36,84	56,05
Gebouw3D	10,70	10,70	0,00	Relatief	11	40,55	78,66
Gebouw3D	10,50	10,50	0,00	Relatief	5	37,16	86,22
Gebouw3D	6,80	6,80	0,00	Relatief	8	25,94	41,02
Gebouw3D	2,90	2,90	0,00	Relatief	4	12,60	9,44
Gebouw3D	3,00	3,00	0,00	Relatief	4	13,03	10,28
Gebouw3D	3,00	3,00	0,00	Relatief	4	13,09	10,72
Gebouw3D	2,90	2,90	0,00	Relatief	4	12,78	9,81
Gebouw3D	3,10	3,10	0,00	Relatief	8	27,30	32,02
Gebouw3D	2,30	2,30	0,00	Relatief	4	12,57	9,55
Gebouw3D	2,90	2,90	0,00	Relatief	4	12,57	9,54
Gebouw3D	2,40	2,40	0,00	Relatief	4	13,88	11,56
Gebouw3D	4,70	4,70	0,00	Relatief	4	28,57	48,80
Gebouw3D	2,90	2,90	0,00	Relatief	4	13,07	10,34
Gebouw3D	2,80	2,80	0,00	Relatief	4	12,55	9,34
Gebouw3D	4,80	4,80	0,00	Relatief	4	28,54	48,74
Gebouw3D	2,40	2,40	0,00	Relatief	6	16,29	13,07
Gebouw3D	4,70	4,70	0,00	Relatief	4	28,02	46,49
Gebouw3D	6,80	6,80	0,00	Relatief	8	26,35	41,84
Gebouw3D	3,00	3,00	0,00	Relatief	4	12,72	10,08



## Invoergegevens van het model Tarwestraat

Model: Ontwikkelingslocatie Tarwestraat  
Purmerend - Purmerend  
Groep: (hoofdgroep)  
Lijst van Gebouwen, voor rekenmethode Wegverkeerslawaaï - RMG-2012, wegverkeer

Groep	Min.lengte	Max.lengte	Functie	Gebouwtype	BAG-id	Gemeente	Jaar	AHN-jaar	Trust	Cp
Gebouw3D	5,40	8,94					0	0	0	0 dB
Gebouw3D	5,39	9,34					0	0	0	0 dB
Gebouw3D	5,40	9,34					0	0	0	0 dB
Gebouw3D	5,40	9,33					0	0	0	0 dB
Gebouw3D	5,40	9,33					0	0	0	0 dB
Gebouw3D	5,40	8,94					0	0	0	0 dB
Gebouw3D	5,39	8,94					0	0	0	0 dB
Gebouw3D	5,39	8,93					0	0	0	0 dB
Gebouw3D	5,40	9,33					0	0	0	0 dB
Gebouw3D	5,36	9,33					0	0	0	0 dB
Gebouw3D	5,38	9,33					0	0	0	0 dB
Gebouw3D	5,39	9,35					0	0	0	0 dB
Gebouw3D	5,40	8,48					0	0	0	0 dB
Gebouw3D	5,64	9,33					0	0	0	0 dB
Gebouw3D	2,50	4,00					0	0	0	0 dB
Gebouw3D	3,00	5,46					0	0	0	0 dB
Gebouw3D	2,05	5,39					0	0	0	0 dB
Gebouw3D	3,00	4,00					0	0	0	0 dB
Gebouw3D	0,12	9,34					0	0	0	0 dB
Gebouw3D	3,35	5,69					0	0	0	0 dB
Gebouw3D	0,60	6,00					0	0	0	0 dB
Gebouw3D	3,00	3,35					0	0	0	0 dB
Gebouw3D	2,15	2,84					0	0	0	0 dB
Gebouw3D	2,15	2,85					0	0	0	0 dB
Gebouw3D	1,06	9,29					0	0	0	0 dB
Gebouw3D	3,65	3,87					0	0	0	0 dB
Gebouw3D	2,13	2,85					0	0	0	0 dB
Gebouw3D	1,09	9,17					0	0	0	0 dB
Gebouw3D	1,06	9,17					0	0	0	0 dB
Gebouw3D	2,06	11,71					0	0	0	0 dB
Gebouw3D	2,07	11,71					0	0	0	0 dB
Gebouw3D	2,35	2,42					0	0	0	0 dB
Gebouw3D	2,38	2,42					0	0	0	0 dB
Gebouw3D	5,61	11,71					0	0	0	0 dB
Gebouw3D	5,45	9,20					0	0	0	0 dB
Gebouw3D	5,43	9,20					0	0	0	0 dB
Gebouw3D	2,22	2,42					0	0	0	0 dB
Gebouw3D	2,37	2,42					0	0	0	0 dB
Gebouw3D	0,50	9,61					0	0	0	0 dB
Gebouw3D	0,51	9,62					0	0	0	0 dB
Gebouw3D	5,41	9,22					0	0	0	0 dB
Gebouw3D	5,40	9,22					0	0	0	0 dB
Gebouw3D	5,40	12,00					0	0	0	0 dB
Gebouw3D	1,07	9,32					0	0	0	0 dB
Gebouw3D	0,59	7,69					0	0	0	0 dB
Gebouw3D	2,83	9,60					0	0	0	0 dB
Gebouw3D	0,01	6,51					0	0	0	0 dB
Gebouw3D	2,46	3,84					0	0	0	0 dB
Gebouw3D	2,68	3,84					0	0	0	0 dB
Gebouw3D	3,25	3,31					0	0	0	0 dB
Gebouw3D	2,56	3,82					0	0	0	0 dB
Gebouw3D	0,07	6,66					0	0	0	0 dB
Gebouw3D	2,57	3,72					0	0	0	0 dB
Gebouw3D	2,56	3,72					0	0	0	0 dB
Gebouw3D	2,78	4,16					0	0	0	0 dB
Gebouw3D	5,65	8,63					0	0	0	0 dB
Gebouw3D	2,69	3,85					0	0	0	0 dB
Gebouw3D	2,43	3,85					0	0	0	0 dB
Gebouw3D	5,66	8,61					0	0	0	0 dB
Gebouw3D	0,81	5,36					0	0	0	0 dB
Gebouw3D	5,40	8,61					0	0	0	0 dB
Gebouw3D	0,13	6,78					0	0	0	0 dB
Gebouw3D	2,99	3,36					0	0	0	0 dB



## Invoergegevens van het model Tarwestraat

Model: Ontwikkelingslocatie Tarwestraat  
Purmerend - Purmerend  
Groep: (hoofdgroep)  
Lijst van Gebouwen, voor rekenmethode Wegverkeerslawaaï - RMG-2012, wegverkeer

Groep	ItemID	Grp.ID	Datum	Naam	Omschr.	Vorm	X-1	Y-1
Gebouw3D	58525	1	16:23, 1 jun 2021			Polygoon	128253,55	502518,56
Gebouw3D	58526	1	16:23, 1 jun 2021			Polygoon	128255,85	502528,60
Gebouw3D	58527	1	16:23, 1 jun 2021			Polygoon	128253,99	502479,79
Gebouw3D	58528	1	16:23, 1 jun 2021			Polygoon	128264,15	502479,96
Gebouw3D	58529	1	16:23, 1 jun 2021			Polygoon	128262,07	502455,97
Gebouw3D	58530	1	16:23, 1 jun 2021			Polygoon	128270,54	502461,29
Gebouw3D	58531	1	16:23, 1 jun 2021			Polygoon	128269,67	502444,75
Gebouw3D	58532	1	16:23, 1 jun 2021			Polygoon	128282,96	502513,62
Gebouw3D	58533	1	16:23, 1 jun 2021			Polygoon	128278,19	502458,84
Gebouw3D	58534	1	16:23, 1 jun 2021			Polygoon	128282,24	502512,66
Gebouw3D	58535	1	16:23, 1 jun 2021			Polygoon	128283,96	502503,50
Gebouw3D	58536	1	16:23, 1 jun 2021			Polygoon	128280,98	502463,46
Gebouw3D	58537	1	16:23, 1 jun 2021			Polygoon	128286,95	502501,95
Gebouw3D	58538	1	16:23, 1 jun 2021			Polygoon	128293,92	502468,26
Gebouw3D	58539	1	16:23, 1 jun 2021			Polygoon	128292,96	502506,17
Gebouw3D	58540	1	16:23, 1 jun 2021			Polygoon	128289,36	502477,32
Gebouw3D	58541	1	16:23, 1 jun 2021			Polygoon	128219,46	502422,70
Gebouw3D	58542	1	16:23, 1 jun 2021			Polygoon	128232,43	502427,49
Gebouw3D	58543	1	16:23, 1 jun 2021			Polygoon	128216,66	502418,08
Gebouw3D	58544	1	16:23, 1 jun 2021			Polygoon	128226,72	502500,42
Gebouw3D	58545	1	16:23, 1 jun 2021			Polygoon	128235,10	502491,22
Gebouw3D	58546	1	16:23, 1 jun 2021			Polygoon	128232,31	502486,59
Gebouw3D	58547	1	16:23, 1 jun 2021			Polygoon	128245,25	502491,39
Gebouw3D	58548	1	16:23, 1 jun 2021			Polygoon	128280,51	502377,40
Gebouw3D	58549	1	16:23, 1 jun 2021			Polygoon	128249,25	502411,00
Gebouw3D	58550	1	16:23, 1 jun 2021			Polygoon	128244,31	502407,67
Gebouw3D	58551	1	16:23, 1 jun 2021			Polygoon	128262,20	502415,78
Gebouw3D	58555	1	16:23, 1 jun 2021			Polygoon	128250,09	502319,46
Gebouw3D	58556	1	16:23, 1 jun 2021			Polygoon	128253,23	502258,31
Gebouw3D	58557	1	16:23, 1 jun 2021			Polygoon	128254,46	502367,42
Gebouw3D	58558	1	16:23, 1 jun 2021			Polygoon	128258,99	502278,43
Gebouw3D	58559	1	16:23, 1 jun 2021			Polygoon	128263,59	502281,48
Gebouw3D	58560	1	16:23, 1 jun 2021			Polygoon	128265,28	502350,55
Gebouw3D	58561	1	16:23, 1 jun 2021			Polygoon	128276,52	502367,21
Gebouw3D	58562	1	16:23, 1 jun 2021			Polygoon	128284,99	502262,00
Gebouw3D	58563	1	16:23, 1 jun 2021			Polygoon	128287,52	502294,01
Gebouw3D	58564	1	16:23, 1 jun 2021			Polygoon	128289,75	502371,81
Gebouw3D	58565	1	16:23, 1 jun 2021			Polygoon	128292,26	502280,40
Gebouw3D	58566	1	16:23, 1 jun 2021			Polygoon	128292,77	502270,04
Gebouw3D	58567	1	16:23, 1 jun 2021			Polygoon	128294,21	502379,17
Gebouw3D	58568	1	16:23, 1 jun 2021			Polygoon	128297,11	502280,14
Gebouw3D	58570	1	16:23, 1 jun 2021			Polygoon	128308,87	502260,31
Gebouw3D	58571	1	16:23, 1 jun 2021			Polygoon	128318,66	502273,63
Gebouw3D	58590	1	16:23, 1 jun 2021			Polygoon	128320,60	502454,15
Gebouw3D	58591	1	16:23, 1 jun 2021			Polygoon	128325,23	502451,35
Gebouw3D	58592	1	16:23, 1 jun 2021			Polygoon	128338,55	502452,52
Gebouw3D	58593	1	16:23, 1 jun 2021			Polygoon	128340,24	502451,50
Gebouw3D	58595	1	16:23, 1 jun 2021			Polygoon	128347,78	502446,91
Gebouw3D	58627	1	16:23, 1 jun 2021			Polygoon	128329,85	502448,56
Ontwikkeling	139455	24	12:29, 7 jun 2021	Appartementen		Polygoon	127898,46	502245,53

## Invoergegevens van het model Tarwestraat

Model: Ontwikkelingslocatie Tarwestraat  
Purmerend - Purmerend  
Groep: (hoofdgroep)  
Lijst van Gebouwen, voor rekenmethode WegverkeerslawaaI - RMG-2012, wegverkeer

Groep	Hoogte	Rel.H	Maaiveld	Hdef.	Vormpunten	Omtrek	Oppervlak
Gebouw3D	3,00	3,00	0,00	Relatief	4	12,96	10,49
Gebouw3D	6,80	6,80	0,00	Relatief	6	25,73	41,24
Gebouw3D	4,70	4,70	0,00	Relatief	4	28,01	46,47
Gebouw3D	4,70	4,70	0,00	Relatief	4	28,01	46,46
Gebouw3D	2,60	2,60	0,00	Relatief	4	9,20	5,05
Gebouw3D	2,60	2,60	0,00	Relatief	4	9,28	5,17
Gebouw3D	4,80	4,80	0,00	Relatief	4	28,56	48,82
Gebouw3D	6,80	6,80	0,00	Relatief	12	32,18	41,53
Gebouw3D	6,20	6,20	0,00	Relatief	4	28,01	46,46
Gebouw3D	6,80	6,80	0,00	Relatief	6	26,37	42,22
Gebouw3D	3,00	3,00	0,00	Relatief	4	12,18	9,25
Gebouw3D	4,60	4,60	0,00	Relatief	4	28,00	46,43
Gebouw3D	3,00	3,00	0,00	Relatief	6	13,89	11,62
Gebouw3D	4,70	4,70	0,00	Relatief	4	27,99	46,42
Gebouw3D	6,80	6,80	0,00	Relatief	8	26,12	40,28
Gebouw3D	4,80	4,80	0,00	Relatief	4	28,52	48,70
Gebouw3D	4,70	4,70	0,00	Relatief	4	28,05	46,58
Gebouw3D	4,70	4,70	0,00	Relatief	4	28,04	46,55
Gebouw3D	4,70	4,70	0,00	Relatief	4	28,07	46,63
Gebouw3D	2,50	2,50	0,00	Relatief	4	9,27	5,16
Gebouw3D	4,60	4,60	0,00	Relatief	4	27,99	46,40
Gebouw3D	4,70	4,70	0,00	Relatief	4	27,99	46,41
Gebouw3D	4,70	4,70	0,00	Relatief	4	27,98	46,40
Gebouw3D	4,70	4,70	0,00	Relatief	4	28,01	46,47
Gebouw3D	6,30	6,30	0,00	Relatief	4	28,03	46,53
Gebouw3D	2,90	2,90	0,00	Relatief	4	33,04	60,04
Gebouw3D	4,70	4,70	0,00	Relatief	4	28,03	46,51
Gebouw3D	5,40	5,40	0,00	Relatief	8	37,49	58,58
Gebouw3D	7,50	7,50	0,00	Relatief	6	34,30	55,25
Gebouw3D	5,80	5,80	0,00	Relatief	6	33,40	67,93
Gebouw3D	2,50	2,50	0,00	Relatief	4	14,68	11,74
Gebouw3D	2,50	2,50	0,00	Relatief	4	14,68	11,72
Gebouw3D	5,70	5,70	0,00	Relatief	8	28,78	44,17
Gebouw3D	2,60	2,60	0,00	Relatief	4	9,27	5,16
Gebouw3D	2,30	2,30	0,00	Relatief	4	15,51	12,79
Gebouw3D	5,60	5,60	0,00	Relatief	4	29,31	50,17
Gebouw3D	4,70	4,70	0,00	Relatief	4	28,01	46,45
Gebouw3D	7,40	7,40	0,00	Relatief	4	29,72	52,07
Gebouw3D	3,00	3,00	0,00	Relatief	4	13,96	10,90
Gebouw3D	6,30	6,30	0,00	Relatief	4	28,00	46,45
Gebouw3D	2,60	2,60	0,00	Relatief	4	20,30	22,30
Gebouw3D	7,40	7,40	0,00	Relatief	6	32,30	50,33
Gebouw3D	7,40	7,40	0,00	Relatief	4	29,58	51,41
Gebouw3D	6,30	6,30	0,00	Relatief	4	27,99	46,42
Gebouw3D	4,80	4,80	0,00	Relatief	4	27,99	46,41
Gebouw3D	2,50	2,50	0,00	Relatief	4	9,79	5,70
Gebouw3D	2,50	2,50	0,00	Relatief	4	9,91	5,88
Gebouw3D	2,50	2,50	0,00	Relatief	4	9,80	5,72
Gebouw3D	4,70	4,70	0,00	Relatief	4	27,99	46,41
Ontwikkeling	9,00	9,00	0,00	Relatief	4	137,60	662,91

## Invoergegevens van het model Tarwestraat

Model: Ontwikkelingslocatie Tarwestraat  
Purmerend - Purmerend  
Groep: (hoofdgroep)  
Lijst van Gebouwen, voor rekenmethode Wegverkeerslawaai - RMG-2012, wegverkeer

Groep	Min.lengte	Max.lengte	Functie	Gebouwtype	BAG-id	Gemeente	Jaar	AHN-jaar	Trust	Cp
Gebouw3D	3,22	3,27					0	0	0	0 dB
Gebouw3D	0,06	6,51					0	0	0	0 dB
Gebouw3D	5,40	8,61					0	0	0	0 dB
Gebouw3D	5,40	8,60					0	0	0	0 dB
Gebouw3D	1,82	2,78					0	0	0	0 dB
Gebouw3D	1,86	2,78					0	0	0	0 dB
Gebouw3D	5,67	8,62					0	0	0	0 dB
Gebouw3D	0,08	6,51					0	0	0	0 dB
Gebouw3D	5,40	8,61					0	0	0	0 dB
Gebouw3D	0,34	6,95					0	0	0	0 dB
Gebouw3D	2,87	3,19					0	0	0	0 dB
Gebouw3D	5,40	8,60					0	0	0	0 dB
Gebouw3D	0,24	3,51					0	0	0	0 dB
Gebouw3D	5,40	8,60					0	0	0	0 dB
Gebouw3D	0,20	6,56					0	0	0	0 dB
Gebouw3D	5,67	8,59					0	0	0	0 dB
Gebouw3D	5,40	8,63					0	0	0	0 dB
Gebouw3D	5,40	8,62					0	0	0	0 dB
Gebouw3D	5,40	8,64					0	0	0	0 dB
Gebouw3D	1,85	2,78					0	0	0	0 dB
Gebouw3D	5,40	8,59					0	0	0	0 dB
Gebouw3D	5,40	8,59					0	0	0	0 dB
Gebouw3D	5,40	8,59					0	0	0	0 dB
Gebouw3D	5,40	8,61					0	0	0	0 dB
Gebouw3D	5,40	8,62					0	0	0	0 dB
Gebouw3D	5,40	11,12					0	0	0	0 dB
Gebouw3D	5,40	8,61					0	0	0	0 dB
Gebouw3D	1,07	9,24					0	0	0	0 dB
Gebouw3D	2,06	11,70					0	0	0	0 dB
Gebouw3D	0,60	8,92					0	0	0	0 dB
Gebouw3D	2,34	4,99					0	0	0	0 dB
Gebouw3D	2,33	4,99					0	0	0	0 dB
Gebouw3D	0,60	6,00					0	0	0	0 dB
Gebouw3D	1,85	2,78					0	0	0	0 dB
Gebouw3D	2,38	5,37					0	0	0	0 dB
Gebouw3D	5,44	9,20					0	0	0	0 dB
Gebouw3D	5,40	8,60					0	0	0	0 dB
Gebouw3D	5,65	9,20					0	0	0	0 dB
Gebouw3D	2,36	4,62					0	0	0	0 dB
Gebouw3D	5,40	8,60					0	0	0	0 dB
Gebouw3D	3,20	6,93					0	0	0	0 dB
Gebouw3D	0,19	10,70					0	0	0	0 dB
Gebouw3D	5,58	9,21					0	0	0	0 dB
Gebouw3D	5,40	8,60					0	0	0	0 dB
Gebouw3D	5,40	8,60					0	0	0	0 dB
Gebouw3D	1,91	2,98					0	0	0	0 dB
Gebouw3D	1,98	2,98					0	0	0	0 dB
Gebouw3D	1,92	2,98					0	0	0	0 dB
Gebouw3D	5,40	8,60					0	0	0	0 dB
Ontwikkeling	11,32	57,25					0	0	0	0 dB



## Invoergegevens van het model Tarwestraat

Model: Ontwikkelingslocatie Tarwestraat  
Purmerend - Purmerend

Groep: (hoofdgroep)

Lijst van Bodemgebieden, voor rekenmethode Wegverkeerslawaaai - RMG-2012, wegverkeer

Groep	ItemID	Grp.ID	Datum	Naam	Omschr.	Vorm
groenvoorziening	83615	3 16:44, 1 jun 2021	1 jun 2021	groenvoorz	bodembedekkers	Polygoon
groenvoorziening	83642	3 16:44, 1 jun 2021	1 jun 2021	groenvoorz	gras- en kruidachtigen	Polygoon
groenvoorziening	83649	3 16:44, 1 jun 2021	1 jun 2021	groenvoorz	heesters	Polygoon
groenvoorziening	83652	3 16:44, 1 jun 2021	1 jun 2021	groenvoorz	heesters	Polygoon
groenvoorziening	83674	3 16:44, 1 jun 2021	1 jun 2021	groenvoorz	gras- en kruidachtigen	Polygoon
groenvoorziening	83683	3 16:44, 1 jun 2021	1 jun 2021	groenvoorz	bodembedekkers	Polygoon
groenvoorziening	83685	3 16:44, 1 jun 2021	1 jun 2021	groenvoorz	heesters	Polygoon
groenvoorziening	83687	3 16:44, 1 jun 2021	1 jun 2021	groenvoorz	heesters	Polygoon
groenvoorziening	84354	3 16:44, 1 jun 2021	1 jun 2021	groenvoorz	heesters	Polygoon
groenvoorziening	84355	3 16:44, 1 jun 2021	1 jun 2021	groenvoorz	gras- en kruidachtigen	Polygoon
groenvoorziening	84356	3 16:44, 1 jun 2021	1 jun 2021	groenvoorz		Polygoon
groenvoorziening	84357	3 16:44, 1 jun 2021	1 jun 2021	groenvoorz	heesters	Polygoon
groenvoorziening	84358	3 16:44, 1 jun 2021	1 jun 2021	groenvoorz	heesters	Polygoon
groenvoorziening	84359	3 16:44, 1 jun 2021	1 jun 2021	groenvoorz	gras- en kruidachtigen	Polygoon
groenvoorziening	84360	3 16:44, 1 jun 2021	1 jun 2021	groenvoorz		Polygoon
groenvoorziening	84361	3 16:44, 1 jun 2021	1 jun 2021	groenvoorz	bosplantsoen	Polygoon
groenvoorziening	84362	3 16:44, 1 jun 2021	1 jun 2021	groenvoorz	gras- en kruidachtigen	Polygoon
groenvoorziening	84363	3 16:44, 1 jun 2021	1 jun 2021	groenvoorz	gras- en kruidachtigen	Polygoon
groenvoorziening	84364	3 16:44, 1 jun 2021	1 jun 2021	groenvoorz	gras- en kruidachtigen	Polygoon
groenvoorziening	84365	3 16:44, 1 jun 2021	1 jun 2021	groenvoorz	bodembedekkers	Polygoon
groenvoorziening	84366	3 16:44, 1 jun 2021	1 jun 2021	groenvoorz	heesters	Polygoon
groenvoorziening	84367	3 16:44, 1 jun 2021	1 jun 2021	groenvoorz	heesters	Polygoon
groenvoorziening	84368	3 16:44, 1 jun 2021	1 jun 2021	groenvoorz	bodembedekkers	Polygoon
groenvoorziening	84369	3 16:44, 1 jun 2021	1 jun 2021	groenvoorz	heesters	Polygoon
groenvoorziening	84370	3 16:44, 1 jun 2021	1 jun 2021	groenvoorz	heesters	Polygoon
groenvoorziening	84371	3 16:44, 1 jun 2021	1 jun 2021	groenvoorz	heesters	Polygoon
groenvoorziening	84372	3 16:44, 1 jun 2021	1 jun 2021	groenvoorz	heesters	Polygoon
groenvoorziening	84373	3 16:44, 1 jun 2021	1 jun 2021	groenvoorz	heesters	Polygoon
groenvoorziening	84374	3 16:44, 1 jun 2021	1 jun 2021	groenvoorz	heesters	Polygoon
groenvoorziening	84375	3 16:44, 1 jun 2021	1 jun 2021	groenvoorz		Polygoon
groenvoorziening	84376	3 16:44, 1 jun 2021	1 jun 2021	groenvoorz	heesters	Polygoon
groenvoorziening	84377	3 16:44, 1 jun 2021	1 jun 2021	groenvoorz	gras- en kruidachtigen	Polygoon
groenvoorziening	84378	3 16:44, 1 jun 2021	1 jun 2021	groenvoorz	heesters	Polygoon
groenvoorziening	84379	3 16:44, 1 jun 2021	1 jun 2021	groenvoorz	gras- en kruidachtigen	Polygoon
groenvoorziening	84380	3 16:44, 1 jun 2021	1 jun 2021	groenvoorz		Polygoon
groenvoorziening	84381	3 16:44, 1 jun 2021	1 jun 2021	groenvoorz	heesters	Polygoon
groenvoorziening	84382	3 16:44, 1 jun 2021	1 jun 2021	groenvoorz	gras- en kruidachtigen	Polygoon
groenvoorziening	84383	3 16:44, 1 jun 2021	1 jun 2021	groenvoorz	gras- en kruidachtigen	Polygoon
groenvoorziening	84385	3 16:44, 1 jun 2021	1 jun 2021	groenvoorz	gras- en kruidachtigen	Polygoon
groenvoorziening	84386	3 16:44, 1 jun 2021	1 jun 2021	groenvoorz	heesters	Polygoon
groenvoorziening	84387	3 16:44, 1 jun 2021	1 jun 2021	groenvoorz		Polygoon
groenvoorziening	84388	3 16:44, 1 jun 2021	1 jun 2021	groenvoorz		Polygoon
groenvoorziening	84389	3 16:44, 1 jun 2021	1 jun 2021	groenvoorz		Polygoon
groenvoorziening	84390	3 16:44, 1 jun 2021	1 jun 2021	groenvoorz	heesters	Polygoon
groenvoorziening	84391	3 16:44, 1 jun 2021	1 jun 2021	groenvoorz	heesters	Polygoon
groenvoorziening	84392	3 16:44, 1 jun 2021	1 jun 2021	groenvoorz	gras- en kruidachtigen	Polygoon
groenvoorziening	84393	3 16:44, 1 jun 2021	1 jun 2021	groenvoorz	gras- en kruidachtigen	Polygoon
groenvoorziening	84394	3 16:44, 1 jun 2021	1 jun 2021	groenvoorz	bodembedekkers	Polygoon
groenvoorziening	84395	3 16:44, 1 jun 2021	1 jun 2021	groenvoorz	gras- en kruidachtigen	Polygoon
groenvoorziening	84396	3 16:44, 1 jun 2021	1 jun 2021	groenvoorz	heesters	Polygoon
groenvoorziening	84397	3 16:44, 1 jun 2021	1 jun 2021	groenvoorz	gras- en kruidachtigen	Polygoon
groenvoorziening	84398	3 16:44, 1 jun 2021	1 jun 2021	groenvoorz	gras- en kruidachtigen	Polygoon
groenvoorziening	84399	3 16:44, 1 jun 2021	1 jun 2021	groenvoorz	heesters	Polygoon
groenvoorziening	84400	3 16:44, 1 jun 2021	1 jun 2021	groenvoorz	heesters	Polygoon
groenvoorziening	84401	3 16:44, 1 jun 2021	1 jun 2021	groenvoorz	heesters	Polygoon
groenvoorziening	84402	3 16:44, 1 jun 2021	1 jun 2021	groenvoorz		Polygoon
groenvoorziening	84403	3 16:44, 1 jun 2021	1 jun 2021	groenvoorz	gras- en kruidachtigen	Polygoon
groenvoorziening	84405	3 16:44, 1 jun 2021	1 jun 2021	groenvoorz		Polygoon
groenvoorziening	84406	3 16:44, 1 jun 2021	1 jun 2021	groenvoorz	heesters	Polygoon
groenvoorziening	84407	3 16:44, 1 jun 2021	1 jun 2021	groenvoorz	gras- en kruidachtigen	Polygoon
groenvoorziening	84408	3 16:44, 1 jun 2021	1 jun 2021	groenvoorz	gras- en kruidachtigen	Polygoon
groenvoorziening	84409	3 16:44, 1 jun 2021	1 jun 2021	groenvoorz	heesters	Polygoon
groenvoorziening	84410	3 16:44, 1 jun 2021	1 jun 2021	groenvoorz	heesters	Polygoon

## Invoergegevens van het model Tarwestraat

Model: Ontwikkelingslocatie Tarwestraat  
Purmerend - Purmerend

Groep: (hoofdgroep)

Lijst van Bodemgebieden, voor rekenmethode Wegverkeerslawaaï - RMG-2012, wegverkeer

Groep	X-1	Y-1	Vormpunten	Omtrek	Oppervlak	Min.lengte
groenvoorziening	127714,36	501767,51	34	78,82	127,70	0,17
groenvoorziening	127717,26	501766,10	4	79,69	128,79	3,53
groenvoorziening	127789,60	501884,45	8	53,18	144,83	1,49
groenvoorziening	127761,33	501855,58	55	56,96	78,66	0,09
groenvoorziening	127736,80	501798,26	4	78,31	127,05	3,51
groenvoorziening	127752,49	501830,72	42	79,03	127,45	0,08
groenvoorziening	127772,22	501867,28	33	57,79	83,08	0,05
groenvoorziening	127766,42	501849,64	32	55,65	154,21	0,06
groenvoorziening	127806,34	501923,12	15	41,90	60,45	0,01
groenvoorziening	127954,27	501869,04	37	38,32	87,69	0,04
groenvoorziening	127923,51	501868,90	10	21,02	24,56	0,60
groenvoorziening	127820,40	501923,16	103	23,01	29,54	0,06
groenvoorziening	127953,09	501867,03	21	158,54	418,10	0,06
groenvoorziening	128000,00	501841,16	36	77,16	309,75	0,15
groenvoorziening	127970,15	501991,42	6	25,10	26,12	0,44
groenvoorziening	127946,25	501867,01	11	22,65	27,58	0,15
groenvoorziening	127987,99	501977,55	12	69,50	157,96	0,52
groenvoorziening	128006,68	501816,25	20	99,51	167,04	0,13
groenvoorziening	127968,53	501802,88	56	50,46	101,34	0,21
groenvoorziening	127905,27	501949,30	4	27,65	31,87	2,90
groenvoorziening	127832,96	501828,68	17	146,30	199,89	0,59
groenvoorziening	127900,45	501877,41	9	63,55	120,70	0,32
groenvoorziening	127907,04	501965,80	4	12,02	9,04	3,00
groenvoorziening	127897,54	501779,05	20	166,03	278,63	0,21
groenvoorziening	127810,31	501918,75	5	84,18	135,30	3,51
groenvoorziening	127909,39	501827,27	107	25,31	25,05	0,01
groenvoorziening	127897,21	501962,39	6	23,27	26,12	0,30
groenvoorziening	127911,15	501953,93	6	23,36	26,14	0,39
groenvoorziening	127846,02	501806,40	30	153,14	205,08	0,41
groenvoorziening	128015,71	501936,58	65	139,17	583,16	0,04
groenvoorziening	127901,60	501996,60	33	28,85	40,07	0,07
groenvoorziening	127958,31	501868,81	168	227,01	1827,17	0,05
groenvoorziening	127812,48	502003,94	8	60,35	87,05	1,31
groenvoorziening	127967,42	502062,28	13	181,24	437,76	1,98
groenvoorziening	127971,06	501910,67	21	129,53	947,51	0,05
groenvoorziening	127995,14	501787,86	9	48,18	57,50	0,85
groenvoorziening	127900,45	501877,41	21	192,18	328,68	0,40
groenvoorziening	127971,28	501865,38	91	37,11	109,57	0,40
groenvoorziening	127783,86	501861,38	8	124,03	299,97	2,18
groenvoorziening	127824,29	501955,93	28	53,59	81,82	0,19
groenvoorziening	127972,80	501980,61	5	35,01	39,02	2,62
groenvoorziening	127933,66	501874,90	10	21,47	25,78	0,27
groenvoorziening	127900,95	501934,96	5	16,02	16,58	1,69
groenvoorziening	128004,48	501807,86	10	46,97	57,85	0,98
groenvoorziening	127827,08	501920,24	29	90,39	135,70	0,10
groenvoorziening	127821,45	501951,03	16	208,38	487,45	0,18
groenvoorziening	127984,41	501978,56	8	178,22	420,92	3,34
groenvoorziening	127915,54	501966,27	4	27,96	33,07	2,98
groenvoorziening	127785,35	501886,86	47	141,31	218,77	0,01
groenvoorziening	127903,11	501803,05	103	123,42	178,81	0,10
groenvoorziening	127947,52	501888,16	83	209,51	492,74	0,38
groenvoorziening	127983,33	502066,28	27	190,59	853,76	0,16
groenvoorziening	127905,71	501786,01	17	163,50	242,83	0,68
groenvoorziening	127856,32	501734,69	114	191,44	331,47	0,11
groenvoorziening	127923,04	501849,81	99	48,68	53,25	0,01
groenvoorziening	127971,06	501910,67	95	160,56	341,93	0,04
groenvoorziening	127819,16	501826,34	8	117,82	300,00	1,05
groenvoorziening	127944,15	501852,11	11	21,05	24,59	0,18
groenvoorziening	127829,73	501871,68	7	24,93	41,67	0,36
groenvoorziening	127947,40	501882,53	72	14,39	13,50	0,05
groenvoorziening	127828,75	501935,42	13	115,98	370,23	0,88
groenvoorziening	127897,74	501807,92	94	21,58	21,07	0,03
groenvoorziening	127887,11	501992,96	31	28,79	39,72	0,16



## Invoergegevens van het model Tarwestraat

---

Model: Ontwikkelingslocatie Tarwestraat  
Purmerend - Purmerend

Groep: (hoofdgroep)

Lijst van Bodemgebieden, voor rekenmethode Wegverkeerslawaaai - RMG-2012, wegverkeer

Groep	Max.lengte	Bf
groenvoorziening	35,17	0,80
groenvoorziening	36,31	0,80
groenvoorziening	17,43	0,80
groenvoorziening	25,00	0,80
groenvoorziening	35,63	0,80
groenvoorziening	27,90	0,80
groenvoorziening	26,02	0,80
groenvoorziening	18,42	0,80
groenvoorziening	9,80	0,80
groenvoorziening	10,82	0,80
groenvoorziening	4,05	0,80
groenvoorziening	7,64	0,80
groenvoorziening	38,49	0,80
groenvoorziening	18,71	0,80
groenvoorziening	9,55	0,80
groenvoorziening	6,23	0,80
groenvoorziening	20,42	0,80
groenvoorziening	17,09	0,80
groenvoorziening	13,87	0,80
groenvoorziening	10,91	0,80
groenvoorziening	47,56	0,80
groenvoorziening	26,72	0,80
groenvoorziening	3,02	0,80
groenvoorziening	43,66	0,80
groenvoorziening	38,54	0,80
groenvoorziening	9,70	0,80
groenvoorziening	8,63	0,80
groenvoorziening	8,66	0,80
groenvoorziening	35,44	0,80
groenvoorziening	27,88	0,80
groenvoorziening	8,76	0,80
groenvoorziening	25,37	0,80
groenvoorziening	22,92	0,80
groenvoorziening	60,80	0,80
groenvoorziening	32,40	0,80
groenvoorziening	20,73	0,80
groenvoorziening	85,31	0,80
groenvoorziening	0,41	0,80
groenvoorziening	54,36	0,80
groenvoorziening	23,95	0,80
groenvoorziening	14,94	0,80
groenvoorziening	4,04	0,80
groenvoorziening	4,64	0,80
groenvoorziening	12,06	0,80
groenvoorziening	41,29	0,80
groenvoorziening	60,04	0,80
groenvoorziening	58,68	0,80
groenvoorziening	10,99	0,80
groenvoorziening	38,51	0,80
groenvoorziening	46,16	0,80
groenvoorziening	64,27	0,80
groenvoorziening	37,92	0,80
groenvoorziening	46,57	0,80
groenvoorziening	27,46	0,80
groenvoorziening	15,44	0,80
groenvoorziening	21,63	0,80
groenvoorziening	53,15	0,80
groenvoorziening	5,09	0,80
groenvoorziening	7,61	0,80
groenvoorziening	5,00	0,80
groenvoorziening	49,71	0,80
groenvoorziening	7,42	0,80
groenvoorziening	7,06	0,80

## Invoergegevens van het model Tarwestraat

Model: Ontwikkelingslocatie Tarwestraat  
Purmerend - Purmerend  
Groep: (hoofdgroep)  
Lijst van Bodemgebieden, voor rekenmethode Wegverkeerslawaaai - RMG-2012, wegverkeer

Groep	ItemID	Grp.ID	Datum	Naam	Omschr.	Vorm
groenvoorziening	84411	3	16:44, 1 jun 2021	groenvoorz	heesters	Polygoon
groenvoorziening	84412	3	16:44, 1 jun 2021	groenvoorz	heesters	Polygoon
groenvoorziening	84413	3	16:44, 1 jun 2021	groenvoorz	gras- en kruidachtigen	Polygoon
groenvoorziening	84414	3	16:44, 1 jun 2021	groenvoorz	heesters	Polygoon
groenvoorziening	84415	3	16:44, 1 jun 2021	groenvoorz	gras- en kruidachtigen	Polygoon
groenvoorziening	84416	3	16:44, 1 jun 2021	groenvoorz	gras- en kruidachtigen	Polygoon
groenvoorziening	84417	3	16:44, 1 jun 2021	groenvoorz	heesters	Polygoon
groenvoorziening	84418	3	16:44, 1 jun 2021	groenvoorz	heesters	Polygoon
groenvoorziening	84420	3	16:44, 1 jun 2021	groenvoorz		Polygoon
groenvoorziening	84422	3	16:44, 1 jun 2021	groenvoorz	heesters	Polygoon
groenvoorziening	84423	3	16:44, 1 jun 2021	groenvoorz	heesters	Polygoon
groenvoorziening	84424	3	16:44, 1 jun 2021	groenvoorz		Polygoon
groenvoorziening	84425	3	16:44, 1 jun 2021	groenvoorz		Polygoon
groenvoorziening	84426	3	16:44, 1 jun 2021	groenvoorz		Polygoon
groenvoorziening	84427	3	16:44, 1 jun 2021	groenvoorz	heesters	Polygoon
groenvoorziening	84428	3	16:44, 1 jun 2021	groenvoorz	gras- en kruidachtigen	Polygoon
groenvoorziening	84429	3	16:44, 1 jun 2021	groenvoorz	heesters	Polygoon
groenvoorziening	84576	3	16:44, 1 jun 2021	groenvoorz	heesters	Polygoon
groenvoorziening	84577	3	16:44, 1 jun 2021	groenvoorz	heesters	Polygoon
groenvoorziening	84592	3	16:44, 1 jun 2021	groenvoorz	heesters	Polygoon
groenvoorziening	84593	3	16:44, 1 jun 2021	groenvoorz	heesters	Polygoon
groenvoorziening	84594	3	16:44, 1 jun 2021	groenvoorz	heesters	Polygoon
groenvoorziening	86580	3	16:44, 1 jun 2021	groenvoorz	heesters	Polygoon
groenvoorziening	86583	3	16:44, 1 jun 2021	groenvoorz	heesters	Polygoon
groenvoorziening	86584	3	16:44, 1 jun 2021	groenvoorz	heesters	Polygoon
groenvoorziening	86585	3	16:44, 1 jun 2021	groenvoorz	gras- en kruidachtigen	Polygoon
groenvoorziening	86587	3	16:44, 1 jun 2021	groenvoorz	heesters	Polygoon
groenvoorziening	86588	3	16:44, 1 jun 2021	groenvoorz	heesters	Polygoon
groenvoorziening	86594	3	16:44, 1 jun 2021	groenvoorz	heesters	Polygoon
groenvoorziening	86595	3	16:44, 1 jun 2021	groenvoorz	heesters	Polygoon
groenvoorziening	86596	3	16:44, 1 jun 2021	groenvoorz	heesters	Polygoon
groenvoorziening	86600	3	16:44, 1 jun 2021	groenvoorz	heesters	Polygoon
groenvoorziening	86603	3	16:44, 1 jun 2021	groenvoorz	heesters	Polygoon
groenvoorziening	86605	3	16:44, 1 jun 2021	groenvoorz	heesters	Polygoon
groenvoorziening	86606	3	16:44, 1 jun 2021	groenvoorz	heesters	Polygoon
groenvoorziening	86607	3	16:44, 1 jun 2021	groenvoorz	heesters	Polygoon
groenvoorziening	86608	3	16:44, 1 jun 2021	groenvoorz	heesters	Polygoon
groenvoorziening	86610	3	16:44, 1 jun 2021	groenvoorz	heesters	Polygoon
groenvoorziening	86611	3	16:44, 1 jun 2021	groenvoorz	gras- en kruidachtigen	Polygoon
groenvoorziening	86612	3	16:44, 1 jun 2021	groenvoorz		Polygoon
groenvoorziening	86613	3	16:44, 1 jun 2021	groenvoorz		Polygoon
groenvoorziening	86734	3	16:44, 1 jun 2021	groenvoorz		Polygoon
groenvoorziening	86738	3	16:44, 1 jun 2021	groenvoorz	heesters	Polygoon
groenvoorziening	86740	3	16:44, 1 jun 2021	groenvoorz	heesters	Polygoon
groenvoorziening	86760	3	16:44, 1 jun 2021	groenvoorz	gras- en kruidachtigen	Polygoon
groenvoorziening	86771	3	16:44, 1 jun 2021	groenvoorz	heesters	Polygoon
groenvoorziening	86797	3	16:44, 1 jun 2021	groenvoorz	heesters	Polygoon
groenvoorziening	86807	3	16:44, 1 jun 2021	groenvoorz	heesters	Polygoon
groenvoorziening	86814	3	16:44, 1 jun 2021	groenvoorz	heesters	Polygoon
groenvoorziening	86832	3	16:44, 1 jun 2021	groenvoorz	heesters	Polygoon
groenvoorziening	86847	3	16:44, 1 jun 2021	groenvoorz	heesters	Polygoon
groenvoorziening	86871	3	16:44, 1 jun 2021	groenvoorz	heesters	Polygoon
groenvoorziening	87956	3	16:44, 1 jun 2021	groenvoorz	gras- en kruidachtigen	Polygoon
groenvoorziening	87968	3	16:44, 1 jun 2021	groenvoorz	heesters	Polygoon
groenvoorziening	87976	3	16:44, 1 jun 2021	groenvoorz	heesters	Polygoon
groenvoorziening	95369	3	16:44, 1 jun 2021	groenvoorz	bodembedekkers	Polygoon
groenvoorziening	95370	3	16:44, 1 jun 2021	groenvoorz	gras- en kruidachtigen	Polygoon
groenvoorziening	95371	3	16:44, 1 jun 2021	groenvoorz	heesters	Polygoon
groenvoorziening	95374	3	16:44, 1 jun 2021	groenvoorz	heesters	Polygoon
groenvoorziening	95375	3	16:44, 1 jun 2021	groenvoorz	bodembedekkers	Polygoon
groenvoorziening	95376	3	16:44, 1 jun 2021	groenvoorz	heesters	Polygoon
groenvoorziening	95377	3	16:44, 1 jun 2021	groenvoorz		Polygoon
groenvoorziening	95378	3	16:44, 1 jun 2021	groenvoorz	heesters	Polygoon

## Invoergegevens van het model Tarwestraat

Model: Ontwikkelingslocatie Tarwestraat  
Purmerend - Purmerend

Groep: (hoofdgroep)

Lijst van Bodemgebieden, voor rekenmethode Wegverkeerslawaaï - RMG-2012, wegverkeer

Groep	X-1	Y-1	Vormpunten	Omtrek	Oppervlak	Min.lengte
groenvoorziening	127945,16	501849,91	8	69,80	148,47	0,31
groenvoorziening	127789,67	501770,66	14	61,27	83,43	2,09
groenvoorziening	127958,90	501805,04	54	51,55	111,50	0,21
groenvoorziening	127864,00	501914,24	12	158,48	308,93	0,75
groenvoorziening	127821,45	501951,03	4	23,53	29,01	5,12
groenvoorziening	127953,09	501867,03	22	156,33	362,79	1,00
groenvoorziening	127954,22	501859,33	15	31,65	46,49	0,15
groenvoorziening	127897,21	501962,39	9	30,25	33,63	0,31
groenvoorziening	127900,09	501935,47	5	14,02	12,87	1,69
groenvoorziening	127863,00	501896,86	29	75,66	112,14	0,10
groenvoorziening	127825,41	501917,52	4	19,13	20,37	3,20
groenvoorziening	128015,28	501938,33	72	205,72	379,79	0,04
groenvoorziening	127829,52	501876,88	6	18,75	16,28	0,10
groenvoorziening	127833,16	501877,24	7	19,77	20,08	0,36
groenvoorziening	127854,36	501801,29	7	64,58	99,78	2,23
groenvoorziening	128002,68	501947,90	14	132,09	122,24	0,37
groenvoorziening	127854,36	501801,29	26	94,79	105,30	0,41
groenvoorziening	127860,28	501692,11	26	19,25	23,15	0,24
groenvoorziening	127885,47	501701,80	187	171,37	254,25	0,04
groenvoorziening	127968,55	501745,96	9	44,84	59,64	0,37
groenvoorziening	127968,55	501745,96	10	44,84	59,64	0,09
groenvoorziening	127982,97	501842,18	28	171,11	445,68	0,06
groenvoorziening	127976,64	501624,59	6	113,76	176,15	0,78
groenvoorziening	127989,69	501679,11	8	49,58	113,03	1,83
groenvoorziening	127961,09	501731,45	12	53,45	102,63	0,78
groenvoorziening	127872,20	501644,93	43	111,15	367,44	0,13
groenvoorziening	127977,60	501723,47	4	20,18	20,78	2,88
groenvoorziening	127972,21	501714,53	4	20,14	20,84	2,91
groenvoorziening	127926,34	501655,02	15	68,35	99,01	0,32
groenvoorziening	127975,44	501745,38	36	69,51	199,02	0,18
groenvoorziening	127959,64	501729,00	10	57,51	105,72	0,76
groenvoorziening	127898,66	501671,17	27	81,75	226,29	0,13
groenvoorziening	127968,41	501743,39	6	42,39	55,86	0,37
groenvoorziening	127895,75	501680,56	16	148,69	196,64	0,25
groenvoorziening	128003,63	501608,18	8	59,17	85,10	0,13
groenvoorziening	127851,92	501726,15	6	21,23	28,92	1,64
groenvoorziening	127961,30	501643,76	11	119,50	276,48	0,07
groenvoorziening	127986,59	501673,98	10	48,78	104,17	0,61
groenvoorziening	127872,20	501644,93	45	111,97	370,70	0,13
groenvoorziening	127941,65	501698,88	9	45,99	54,59	0,02
groenvoorziening	127927,39	501675,31	8	48,28	56,68	0,03
groenvoorziening	127694,06	501730,07	8	19,45	17,31	0,24
groenvoorziening	127789,00	501695,76	50	19,65	25,68	0,06
groenvoorziening	127757,66	501700,38	6	34,48	40,21	1,06
groenvoorziening	127697,33	501737,18	50	70,94	209,06	0,10
groenvoorziening	127805,85	501747,22	7	19,85	25,55	0,60
groenvoorziening	127705,48	501740,57	50	66,21	139,22	0,05
groenvoorziening	127813,02	501759,09	5	20,52	27,25	2,23
groenvoorziening	127812,03	501670,61	38	24,91	33,28	0,07
groenvoorziening	127703,42	501736,95	8	112,52	234,83	0,44
groenvoorziening	127809,76	501678,02	41	23,35	34,31	0,07
groenvoorziening	127763,71	501711,15	41	23,43	33,08	0,06
groenvoorziening	127953,81	501882,44	43	43,16	98,86	0,02
groenvoorziening	127923,12	501864,71	15	74,38	145,26	0,32
groenvoorziening	127928,38	501875,26	20	172,13	334,71	0,27
groenvoorziening	127962,62	502081,78	34	41,97	85,46	0,07
groenvoorziening	127874,69	502218,92	59	379,48	818,73	0,03
groenvoorziening	127857,63	502278,37	5	55,76	120,77	1,21
groenvoorziening	127865,42	502051,80	35	16,36	17,24	0,01
groenvoorziening	127977,23	502085,18	48	22,74	35,88	0,07
groenvoorziening	127854,62	502113,31	60	32,16	46,72	0,06
groenvoorziening	127968,82	502096,42	10	98,68	478,08	1,20
groenvoorziening	127872,57	502055,99	61	72,99	144,55	0,06

## Invoergegevens van het model Tarwestraat

---

Model: Ontwikkelingslocatie Tarwestraat  
Purmerend - Purmerend

Groep: (hoofdgroep)  
Lijst van Bodemgebieden, voor rekenmethode Wegverkeerslawaaai - RMG-2012, wegverkeer

Groep	Max.lengte	Bf
groenvoorziening	29,35	0,80
groenvoorziening	9,59	0,80
groenvoorziening	15,21	0,80
groenvoorziening	49,71	0,80
groenvoorziening	6,56	0,80
groenvoorziening	33,47	0,80
groenvoorziening	5,01	0,80
groenvoorziening	8,63	0,80
groenvoorziening	3,71	0,80
groenvoorziening	33,87	0,80
groenvoorziening	6,42	0,80
groenvoorziening	27,88	0,80
groenvoorziening	7,54	0,80
groenvoorziening	7,54	0,80
groenvoorziening	25,98	0,80
groenvoorziening	27,88	0,80
groenvoorziening	35,44	0,80
groenvoorziening	4,68	0,80
groenvoorziening	38,25	0,80
groenvoorziening	17,77	0,80
groenvoorziening	17,77	0,80
groenvoorziening	38,49	0,80
groenvoorziening	53,61	0,80
groenvoorziening	12,04	0,80
groenvoorziening	15,60	0,80
groenvoorziening	40,41	0,80
groenvoorziening	7,21	0,80
groenvoorziening	7,17	0,80
groenvoorziening	29,21	0,80
groenvoorziening	12,08	0,80
groenvoorziening	12,88	0,80
groenvoorziening	31,34	0,80
groenvoorziening	17,77	0,80
groenvoorziening	68,75	0,80
groenvoorziening	24,05	0,80
groenvoorziening	4,62	0,80
groenvoorziening	46,44	0,80
groenvoorziening	12,04	0,80
groenvoorziening	40,41	0,80
groenvoorziening	20,31	0,80
groenvoorziening	21,51	0,80
groenvoorziening	5,82	0,80
groenvoorziening	4,88	0,80
groenvoorziening	13,18	0,80
groenvoorziening	13,12	0,80
groenvoorziening	5,30	0,80
groenvoorziening	10,95	0,80
groenvoorziening	5,50	0,80
groenvoorziening	8,70	0,80
groenvoorziening	50,75	0,80
groenvoorziening	7,53	0,80
groenvoorziening	7,70	0,80
groenvoorziening	10,82	0,80
groenvoorziening	26,72	0,80
groenvoorziening	49,71	0,80
groenvoorziening	14,13	0,80
groenvoorziening	86,51	0,80
groenvoorziening	22,64	0,80
groenvoorziening	4,38	0,80
groenvoorziening	4,09	0,80
groenvoorziening	11,78	0,80
groenvoorziening	30,88	0,80
groenvoorziening	19,11	0,80

## Invoergegevens van het model Tarwestraat

Model: Ontwikkelingslocatie Tarwestraat  
Purmerend - Purmerend  
Groep: (hoofdgroep)  
Lijst van Bodemgebieden, voor rekenmethode Wegverkeerslawaaai - RMG-2012, wegverkeer

Groep	ItemID	Grp.ID	Datum	Naam	Omschr.	Vorm
groenvoorziening	95379	3	16:44, 1 jun 2021	groenvoorz	heesters	Polygoon
groenvoorziening	95380	3	16:44, 1 jun 2021	groenvoorz	gras- en kruidachtigen	Polygoon
groenvoorziening	95381	3	16:44, 1 jun 2021	groenvoorz	gras- en kruidachtigen	Polygoon
groenvoorziening	95383	3	16:44, 1 jun 2021	groenvoorz	gras- en kruidachtigen	Polygoon
groenvoorziening	95385	3	16:44, 1 jun 2021	groenvoorz	heesters	Polygoon
groenvoorziening	95386	3	16:44, 1 jun 2021	groenvoorz		Polygoon
groenvoorziening	95387	3	16:44, 1 jun 2021	groenvoorz		Polygoon
groenvoorziening	95388	3	16:44, 1 jun 2021	groenvoorz	heesters	Polygoon
groenvoorziening	95389	3	16:44, 1 jun 2021	groenvoorz	heesters	Polygoon
groenvoorziening	95393	3	16:44, 1 jun 2021	groenvoorz	gras- en kruidachtigen	Polygoon
groenvoorziening	95394	3	16:44, 1 jun 2021	groenvoorz	heesters	Polygoon
groenvoorziening	95396	3	16:44, 1 jun 2021	groenvoorz	gras- en kruidachtigen	Polygoon
groenvoorziening	95398	3	16:44, 1 jun 2021	groenvoorz	gras- en kruidachtigen	Polygoon
groenvoorziening	95399	3	16:44, 1 jun 2021	groenvoorz	heesters	Polygoon
groenvoorziening	95400	3	16:44, 1 jun 2021	groenvoorz	heesters	Polygoon
groenvoorziening	95401	3	16:44, 1 jun 2021	groenvoorz	gras- en kruidachtigen	Polygoon
groenvoorziening	95403	3	16:44, 1 jun 2021	groenvoorz	gras- en kruidachtigen	Polygoon
groenvoorziening	95404	3	16:44, 1 jun 2021	groenvoorz	heesters	Polygoon
groenvoorziening	95405	3	16:44, 1 jun 2021	groenvoorz		Polygoon
groenvoorziening	95409	3	16:44, 1 jun 2021	groenvoorz	heesters	Polygoon
groenvoorziening	95413	3	16:44, 1 jun 2021	groenvoorz	heesters	Polygoon
groenvoorziening	95415	3	16:44, 1 jun 2021	groenvoorz	heesters	Polygoon
groenvoorziening	95416	3	16:44, 1 jun 2021	groenvoorz	heesters	Polygoon
groenvoorziening	95418	3	16:44, 1 jun 2021	groenvoorz	heesters	Polygoon
groenvoorziening	95423	3	16:44, 1 jun 2021	groenvoorz	heesters	Polygoon
groenvoorziening	95425	3	16:44, 1 jun 2021	groenvoorz	heesters	Polygoon
groenvoorziening	95427	3	16:44, 1 jun 2021	groenvoorz	heesters	Polygoon
groenvoorziening	95428	3	16:44, 1 jun 2021	groenvoorz	heesters	Polygoon
groenvoorziening	95431	3	16:44, 1 jun 2021	groenvoorz	gras- en kruidachtigen	Polygoon
groenvoorziening	95432	3	16:44, 1 jun 2021	groenvoorz	heesters	Polygoon
groenvoorziening	95435	3	16:44, 1 jun 2021	groenvoorz		Polygoon
groenvoorziening	95437	3	16:44, 1 jun 2021	groenvoorz		Polygoon
groenvoorziening	95443	3	16:44, 1 jun 2021	groenvoorz		Polygoon
groenvoorziening	95446	3	16:44, 1 jun 2021	groenvoorz		Polygoon
groenvoorziening	95449	3	16:44, 1 jun 2021	groenvoorz		Polygoon
groenvoorziening	96089	3	16:44, 1 jun 2021	groenvoorz	heesters	Polygoon
groenvoorziening	96108	3	16:44, 1 jun 2021	groenvoorz	heesters	Polygoon
groenvoorziening	96115	3	16:44, 1 jun 2021	groenvoorz	heesters	Polygoon
groenvoorziening	96121	3	16:44, 1 jun 2021	groenvoorz	gras- en kruidachtigen	Polygoon
groenvoorziening	96240	3	16:44, 1 jun 2021	groenvoorz	gras- en kruidachtigen	Polygoon
groenvoorziening	98847	3	16:44, 1 jun 2021	groenvoorz	heesters	Polygoon
groenvoorziening	98859	3	16:44, 1 jun 2021	groenvoorz	gras- en kruidachtigen	Polygoon
groenvoorziening	98862	3	16:44, 1 jun 2021	groenvoorz	heesters	Polygoon
groenvoorziening	98872	3	16:44, 1 jun 2021	groenvoorz	gras- en kruidachtigen	Polygoon
groenvoorziening	98873	3	16:44, 1 jun 2021	groenvoorz	heesters	Polygoon
groenvoorziening	98878	3	16:44, 1 jun 2021	groenvoorz	gras- en kruidachtigen	Polygoon
groenvoorziening	98908	3	16:44, 1 jun 2021	groenvoorz	heesters	Polygoon
groenvoorziening	98915	3	16:44, 1 jun 2021	groenvoorz	gras- en kruidachtigen	Polygoon
groenvoorziening	98921	3	16:44, 1 jun 2021	groenvoorz	heesters	Polygoon
groenvoorziening	98928	3	16:44, 1 jun 2021	groenvoorz	heesters	Polygoon
groenvoorziening	98931	3	16:44, 1 jun 2021	groenvoorz	heesters	Polygoon
groenvoorziening	98936	3	16:44, 1 jun 2021	groenvoorz	gras- en kruidachtigen	Polygoon
groenvoorziening	98939	3	16:44, 1 jun 2021	groenvoorz	heesters	Polygoon
groenvoorziening	98942	3	16:44, 1 jun 2021	groenvoorz	gras- en kruidachtigen	Polygoon
groenvoorziening	98951	3	16:44, 1 jun 2021	groenvoorz	gras- en kruidachtigen	Polygoon
groenvoorziening	99026	3	16:44, 1 jun 2021	groenvoorz	bosplantsoen	Polygoon
groenvoorziening	99027	3	16:44, 1 jun 2021	groenvoorz	bosplantsoen	Polygoon
groenvoorziening	99046	3	16:44, 1 jun 2021	groenvoorz	bosplantsoen	Polygoon
groenvoorziening	99048	3	16:44, 1 jun 2021	groenvoorz	gras- en kruidachtigen	Polygoon
groenvoorziening	99050	3	16:44, 1 jun 2021	groenvoorz		Polygoon
groenvoorziening	99063	3	16:44, 1 jun 2021	groenvoorz	heesters	Polygoon
groenvoorziening	99070	3	16:44, 1 jun 2021	groenvoorz	heesters	Polygoon
groenvoorziening	99071	3	16:44, 1 jun 2021	groenvoorz	gras- en kruidachtigen	Polygoon

## Invoergegevens van het model Tarwestraat

Model: Ontwikkelingslocatie Tarwestraat  
Purmerend - Purmerend  
Groep: (hoofdgroep)  
Lijst van Bodemgebieden, voor rekenmethode Wegverkeerslawaaï - RMG-2012, wegverkeer

Groep	X-1	Y-1	Vormpunten	Omtrek	Oppervlak	Min. lengte
groenvoorziening	127878,03	502033,81	52	32,39	47,61	0,06
groenvoorziening	127961,65	502085,74	94	126,39	394,41	0,16
groenvoorziening	127958,48	502083,84	83	142,34	331,13	0,42
groenvoorziening	127809,29	502264,02	69	85,74	211,52	0,26
groenvoorziening	127986,29	502184,17	66	35,58	64,19	0,11
groenvoorziening	127934,30	502125,89	49	94,41	171,12	0,03
groenvoorziening	127876,35	502259,19	19	187,11	1421,52	1,17
groenvoorziening	127869,00	502128,96	51	31,94	45,88	0,06
groenvoorziening	127764,15	502184,35	57	177,06	437,65	0,22
groenvoorziening	127823,28	502285,34	46	82,73	217,86	0,19
groenvoorziening	127860,96	502103,73	60	72,53	144,44	0,06
groenvoorziening	127981,33	502145,93	63	24,40	40,76	0,09
groenvoorziening	128017,24	501987,34	142	770,94	4169,84	0,10
groenvoorziening	127866,70	502042,15	33	16,72	17,99	0,05
groenvoorziening	127782,81	502220,40	42	69,14	87,80	0,15
groenvoorziening	127957,40	502078,33	53	14,94	14,92	0,12
groenvoorziening	127959,03	502060,85	55	14,96	14,98	0,11
groenvoorziening	127898,59	502008,77	53	32,36	47,53	0,06
groenvoorziening	127998,90	502103,45	5	77,01	244,21	1,66
groenvoorziening	127877,75	502034,97	58	32,87	48,52	0,05
groenvoorziening	127964,88	502012,52	4	25,11	25,78	2,56
groenvoorziening	127944,40	502095,81	11	25,70	26,43	0,82
groenvoorziening	127947,10	502084,95	5	25,79	27,06	2,62
groenvoorziening	127967,55	502001,98	4	25,12	26,10	2,62
groenvoorziening	127959,74	502033,61	4	25,21	26,28	2,63
groenvoorziening	127957,15	502044,16	4	27,63	29,37	2,61
groenvoorziening	127942,27	502106,62	32	30,70	45,26	0,30
groenvoorziening	127962,33	502023,10	4	25,10	26,08	2,62
groenvoorziening	127857,63	502278,37	4	13,72	8,15	1,46
groenvoorziening	127981,78	502188,70	67	35,58	64,19	0,09
groenvoorziening	127818,72	502267,74	9	127,99	244,35	0,01
groenvoorziening	127876,35	502259,19	15	178,86	1185,31	0,01
groenvoorziening	127970,54	502089,19	13	113,93	722,29	1,20
groenvoorziening	127969,04	502168,29	4	8,62	1,97	1,09
groenvoorziening	127987,49	502156,80	4	11,60	2,85	0,93
groenvoorziening	127775,24	502155,70	6	70,38	103,97	2,08
groenvoorziening	127767,96	502185,28	14	71,54	105,94	0,18
groenvoorziening	127792,57	502098,10	6	60,38	88,16	0,10
groenvoorziening	127766,42	502152,72	8	137,36	330,46	0,49
groenvoorziening	128002,70	502573,53	11	236,46	551,23	0,27
groenvoorziening	127837,40	502294,20	18	30,36	49,53	0,16
groenvoorziening	127828,37	502307,32	82	159,87	270,90	0,07
groenvoorziening	127876,66	502369,64	7	44,99	93,29	1,10
groenvoorziening	127923,89	502433,10	122	82,16	255,13	0,02
groenvoorziening	127883,99	502391,62	80	72,59	97,15	0,06
groenvoorziening	127839,85	502307,09	7	101,27	209,12	1,50
groenvoorziening	127925,56	502451,42	38	141,65	145,65	0,11
groenvoorziening	127905,73	502416,33	8	78,04	161,36	0,57
groenvoorziening	127869,87	502347,87	9	45,68	96,26	0,41
groenvoorziening	127864,11	502271,79	9	70,12	169,36	0,57
groenvoorziening	127937,30	502327,64	10	52,87	85,38	2,64
groenvoorziening	127870,52	502371,33	96	137,93	238,73	0,07
groenvoorziening	127858,08	502348,85	100	96,50	133,61	0,06
groenvoorziening	127948,45	502350,90	8	49,16	141,00	0,30
groenvoorziening	127917,07	502314,02	10	48,99	143,21	0,15
groenvoorziening	127860,72	502276,50	48	76,64	228,56	0,02
groenvoorziening	127848,49	502281,58	8	44,57	117,17	0,15
groenvoorziening	127854,70	502272,65	41	76,54	225,56	0,02
groenvoorziening	127869,30	502369,33	83	159,87	270,91	0,07
groenvoorziening	127913,04	502415,59	7	20,93	23,32	0,92
groenvoorziening	127925,56	502451,42	40	141,65	145,65	0,11
groenvoorziening	127968,00	502399,12	8	14,75	11,64	0,20
groenvoorziening	127967,77	502515,64	14	135,80	304,92	0,09

## Invoergegevens van het model Tarwestraat

---

Model: Ontwikkelingslocatie Tarwestraat  
Purmerend - Purmerend

Groep: (hoofdgroep)

Lijst van Bodemgebieden, voor rekenmethode Wegverkeerslawaaai - RMG-2012, wegverkeer

Groep	Max.lengte	Bf
groenvoorziening	11,91	0,80
groenvoorziening	17,53	0,80
groenvoorziening	23,73	0,80
groenvoorziening	17,40	0,80
groenvoorziening	6,13	0,80
groenvoorziening	24,02	0,80
groenvoorziening	24,55	0,80
groenvoorziening	11,57	0,80
groenvoorziening	33,44	0,80
groenvoorziening	29,65	0,80
groenvoorziening	19,20	0,80
groenvoorziening	5,29	0,80
groenvoorziening	35,68	0,80
groenvoorziening	4,42	0,80
groenvoorziening	23,22	0,80
groenvoorziening	4,99	0,80
groenvoorziening	4,97	0,80
groenvoorziening	11,90	0,80
groenvoorziening	30,88	0,80
groenvoorziening	11,93	0,80
groenvoorziening	10,01	0,80
groenvoorziening	10,09	0,80
groenvoorziening	10,25	0,80
groenvoorziening	9,97	0,80
groenvoorziening	9,99	0,80
groenvoorziening	11,21	0,80
groenvoorziening	8,35	0,80
groenvoorziening	9,95	0,80
groenvoorziening	5,35	0,80
groenvoorziening	6,13	0,80
groenvoorziening	59,82	0,80
groenvoorziening	59,82	0,80
groenvoorziening	29,80	0,80
groenvoorziening	3,70	0,80
groenvoorziening	5,23	0,80
groenvoorziening	31,91	0,80
groenvoorziening	27,65	0,80
groenvoorziening	26,93	0,80
groenvoorziening	63,41	0,80
groenvoorziening	111,50	0,80
groenvoorziening	9,37	0,80
groenvoorziening	53,63	0,80
groenvoorziening	15,74	0,80
groenvoorziening	28,72	0,80
groenvoorziening	33,29	0,80
groenvoorziening	45,22	0,80
groenvoorziening	60,50	0,80
groenvoorziening	33,34	0,80
groenvoorziening	15,68	0,80
groenvoorziening	23,89	0,80
groenvoorziening	11,40	0,80
groenvoorziening	57,90	0,80
groenvoorziening	44,16	0,80
groenvoorziening	16,32	0,80
groenvoorziening	14,04	0,80
groenvoorziening	20,98	0,80
groenvoorziening	14,41	0,80
groenvoorziening	20,98	0,80
groenvoorziening	53,63	0,80
groenvoorziening	5,64	0,80
groenvoorziening	60,50	0,80
groenvoorziening	4,26	0,80
groenvoorziening	57,59	0,80

## Invoergegevens van het model Tarwestraat

Model: Ontwikkelingslocatie Tarwestraat  
Purmerend - Purmerend

Groep: (hoofdgroep)

Lijst van Bodemgebieden, voor rekenmethode Wegverkeerslawaaai - RMG-2012, wegverkeer

Groep	ItemID	Grp.ID	Datum	Naam	Omschr.	Vorm
groenvoorziening	99072	3 16:44, 1 jun 2021	1 jun 2021	groenvoorz	heesters	Polygoon
groenvoorziening	99073	3 16:44, 1 jun 2021	1 jun 2021	groenvoorz	heesters	Polygoon
groenvoorziening	99074	3 16:44, 1 jun 2021	1 jun 2021	groenvoorz	heesters	Polygoon
groenvoorziening	99075	3 16:44, 1 jun 2021	1 jun 2021	groenvoorz	heesters	Polygoon
groenvoorziening	99076	3 16:44, 1 jun 2021	1 jun 2021	groenvoorz	heesters	Polygoon
groenvoorziening	99077	3 16:44, 1 jun 2021	1 jun 2021	groenvoorz	gras- en kruidachtigen	Polygoon
groenvoorziening	99078	3 16:44, 1 jun 2021	1 jun 2021	groenvoorz	gras- en kruidachtigen	Polygoon
groenvoorziening	99080	3 16:44, 1 jun 2021	1 jun 2021	groenvoorz	gras- en kruidachtigen	Polygoon
groenvoorziening	99081	3 16:44, 1 jun 2021	1 jun 2021	groenvoorz	gras- en kruidachtigen	Polygoon
groenvoorziening	99082	3 16:44, 1 jun 2021	1 jun 2021	groenvoorz	gras- en kruidachtigen	Polygoon
groenvoorziening	99083	3 16:44, 1 jun 2021	1 jun 2021	groenvoorz	bodembedekkers	Polygoon
groenvoorziening	99084	3 16:44, 1 jun 2021	1 jun 2021	groenvoorz	gras- en kruidachtigen	Polygoon
groenvoorziening	99085	3 16:44, 1 jun 2021	1 jun 2021	groenvoorz	heesters	Polygoon
groenvoorziening	99086	3 16:44, 1 jun 2021	1 jun 2021	groenvoorz	heesters	Polygoon
groenvoorziening	99088	3 16:44, 1 jun 2021	1 jun 2021	groenvoorz	gras- en kruidachtigen	Polygoon
groenvoorziening	99090	3 16:44, 1 jun 2021	1 jun 2021	groenvoorz	heesters	Polygoon
groenvoorziening	99091	3 16:44, 1 jun 2021	1 jun 2021	groenvoorz	heesters	Polygoon
groenvoorziening	99092	3 16:44, 1 jun 2021	1 jun 2021	groenvoorz	heesters	Polygoon
groenvoorziening	99093	3 16:44, 1 jun 2021	1 jun 2021	groenvoorz	heesters	Polygoon
groenvoorziening	99094	3 16:44, 1 jun 2021	1 jun 2021	groenvoorz	heesters	Polygoon
groenvoorziening	99095	3 16:44, 1 jun 2021	1 jun 2021	groenvoorz	gras- en kruidachtigen	Polygoon
groenvoorziening	99096	3 16:44, 1 jun 2021	1 jun 2021	groenvoorz	heesters	Polygoon
groenvoorziening	99097	3 16:44, 1 jun 2021	1 jun 2021	groenvoorz	gras- en kruidachtigen	Polygoon
groenvoorziening	99098	3 16:44, 1 jun 2021	1 jun 2021	groenvoorz	heesters	Polygoon
groenvoorziening	99099	3 16:44, 1 jun 2021	1 jun 2021	groenvoorz	gras- en kruidachtigen	Polygoon
groenvoorziening	99100	3 16:44, 1 jun 2021	1 jun 2021	groenvoorz	gras- en kruidachtigen	Polygoon
groenvoorziening	99101	3 16:44, 1 jun 2021	1 jun 2021	groenvoorz		Polygoon
groenvoorziening	99106	3 16:44, 1 jun 2021	1 jun 2021	groenvoorz	gras- en kruidachtigen	Polygoon
groenvoorziening	99107	3 16:44, 1 jun 2021	1 jun 2021	groenvoorz		Polygoon
groenvoorziening	99108	3 16:44, 1 jun 2021	1 jun 2021	groenvoorz		Polygoon
groenvoorziening	99109	3 16:44, 1 jun 2021	1 jun 2021	groenvoorz	gras- en kruidachtigen	Polygoon
groenvoorziening	99120	3 16:44, 1 jun 2021	1 jun 2021	groenvoorz	gras- en kruidachtigen	Polygoon
groenvoorziening	99125	3 16:44, 1 jun 2021	1 jun 2021	groenvoorz	heesters	Polygoon
groenvoorziening	99126	3 16:44, 1 jun 2021	1 jun 2021	groenvoorz	gras- en kruidachtigen	Polygoon
groenvoorziening	99131	3 16:44, 1 jun 2021	1 jun 2021	groenvoorz	gras- en kruidachtigen	Polygoon
groenvoorziening	100541	3 16:44, 1 jun 2021	1 jun 2021	groenvoorz	heesters	Polygoon
groenvoorziening	100542	3 16:44, 1 jun 2021	1 jun 2021	groenvoorz	heesters	Polygoon
groenvoorziening	100843	3 16:44, 1 jun 2021	1 jun 2021	groenvoorz	gras- en kruidachtigen	Polygoon
groenvoorziening	100845	3 16:44, 1 jun 2021	1 jun 2021	groenvoorz	heesters	Polygoon
groenvoorziening	100847	3 16:44, 1 jun 2021	1 jun 2021	groenvoorz	heesters	Polygoon
groenvoorziening	100850	3 16:44, 1 jun 2021	1 jun 2021	groenvoorz	heesters	Polygoon
groenvoorziening	100851	3 16:44, 1 jun 2021	1 jun 2021	groenvoorz	heesters	Polygoon
groenvoorziening	100852	3 16:44, 1 jun 2021	1 jun 2021	groenvoorz	heesters	Polygoon
groenvoorziening	100853	3 16:44, 1 jun 2021	1 jun 2021	groenvoorz		Polygoon
groenvoorziening	100854	3 16:44, 1 jun 2021	1 jun 2021	groenvoorz		Polygoon
groenvoorziening	100855	3 16:44, 1 jun 2021	1 jun 2021	groenvoorz	bodembedekkers	Polygoon
groenvoorziening	100857	3 16:44, 1 jun 2021	1 jun 2021	groenvoorz	heesters	Polygoon
groenvoorziening	100858	3 16:44, 1 jun 2021	1 jun 2021	groenvoorz	bosplantsoen	Polygoon
groenvoorziening	100859	3 16:44, 1 jun 2021	1 jun 2021	groenvoorz	bodembedekkers	Polygoon
groenvoorziening	100861	3 16:44, 1 jun 2021	1 jun 2021	groenvoorz		Polygoon
groenvoorziening	100862	3 16:44, 1 jun 2021	1 jun 2021	groenvoorz	gras- en kruidachtigen	Polygoon
groenvoorziening	100863	3 16:44, 1 jun 2021	1 jun 2021	groenvoorz	heesters	Polygoon
groenvoorziening	100864	3 16:44, 1 jun 2021	1 jun 2021	groenvoorz	gras- en kruidachtigen	Polygoon
groenvoorziening	100866	3 16:44, 1 jun 2021	1 jun 2021	groenvoorz	heesters	Polygoon
groenvoorziening	100867	3 16:44, 1 jun 2021	1 jun 2021	groenvoorz	bodembedekkers	Polygoon
groenvoorziening	100873	3 16:44, 1 jun 2021	1 jun 2021	groenvoorz	bodembedekkers	Polygoon
groenvoorziening	100874	3 16:44, 1 jun 2021	1 jun 2021	groenvoorz	heesters	Polygoon
groenvoorziening	100875	3 16:44, 1 jun 2021	1 jun 2021	groenvoorz	gras- en kruidachtigen	Polygoon
groenvoorziening	100878	3 16:44, 1 jun 2021	1 jun 2021	groenvoorz		Polygoon
groenvoorziening	100879	3 16:44, 1 jun 2021	1 jun 2021	groenvoorz	gras- en kruidachtigen	Polygoon
groenvoorziening	100880	3 16:44, 1 jun 2021	1 jun 2021	groenvoorz	heesters	Polygoon
groenvoorziening	100881	3 16:44, 1 jun 2021	1 jun 2021	groenvoorz	gras- en kruidachtigen	Polygoon
groenvoorziening	100883	3 16:44, 1 jun 2021	1 jun 2021	groenvoorz	heesters	Polygoon



## Invoergegevens van het model Tarwestraat

Model: Ontwikkelingslocatie Tarwestraat  
Purmerend - Purmerend  
Groep: (hoofdgroep)  
Lijst van Bodemgebieden, voor rekenmethode Wegverkeerslawaaï - RMG-2012, wegverkeer

Groep	X-1	Y-1	Vormpunten	Omtrek	Oppervlak	Min.lengte
groenvoorziening	127963,72	502275,65	8	17,86	20,23	0,15
groenvoorziening	127974,73	502273,89	8	16,87	17,24	0,19
groenvoorziening	127992,89	502292,00	8	31,60	55,71	0,40
groenvoorziening	127964,98	502406,88	8	14,96	12,62	0,21
groenvoorziening	127962,37	502490,40	5	16,38	16,51	2,29
groenvoorziening	127967,74	502484,44	4	14,00	10,88	2,32
groenvoorziening	127997,91	502466,20	4	17,23	14,94	2,41
groenvoorziening	127955,61	502505,29	25	378,53	915,28	0,09
groenvoorziening	127969,48	502486,12	6	10,58	6,88	0,11
groenvoorziening	127989,53	502381,57	17	156,47	629,17	0,81
groenvoorziening	127998,24	502294,96	10	16,82	19,47	0,13
groenvoorziening	128001,23	502466,94	7	15,14	12,20	0,34
groenvoorziening	127989,53	502381,57	11	64,36	126,51	0,48
groenvoorziening	127970,81	502303,79	48	25,45	38,59	0,18
groenvoorziening	127962,37	502490,40	4	9,38	5,50	2,31
groenvoorziening	127990,15	502433,57	9	29,03	37,47	0,59
groenvoorziening	127964,33	502399,45	10	66,36	129,70	0,48
groenvoorziening	127981,85	502264,76	8	17,74	20,00	0,16
groenvoorziening	128011,11	502490,82	17	134,17	236,75	0,36
groenvoorziening	127974,83	502427,45	5	16,67	16,82	0,48
groenvoorziening	127982,82	502478,11	5	29,35	29,63	1,91
groenvoorziening	127994,77	502327,97	7	18,72	21,57	0,15
groenvoorziening	127981,03	502476,37	6	26,61	26,07	0,13
groenvoorziening	127986,77	502420,31	5	16,82	17,24	0,52
groenvoorziening	127970,81	502303,79	21	117,10	138,40	0,50
groenvoorziening	128010,06	502564,49	11	89,90	185,00	0,62
groenvoorziening	127963,98	502398,43	4	8,61	3,78	1,08
groenvoorziening	127980,64	502476,61	4	5,76	1,13	0,45
groenvoorziening	127976,35	502514,53	4	49,88	95,52	4,78
groenvoorziening	128011,11	502490,82	17	93,84	141,24	0,36
groenvoorziening	127971,74	502482,02	7	19,77	17,85	0,02
groenvoorziening	128011,72	502471,33	29	389,49	940,38	0,09
groenvoorziening	127991,00	502301,91	12	34,00	58,14	0,05
groenvoorziening	127986,42	502294,34	15	84,20	135,98	0,05
groenvoorziening	127999,20	502573,62	11	236,52	557,86	0,27
groenvoorziening	127807,33	502043,95	10	39,63	43,25	0,33
groenvoorziening	127811,41	502043,16	7	18,81	21,69	0,04
groenvoorziening	127845,20	502178,75	5	59,93	223,36	6,73
groenvoorziening	127812,15	502005,30	5	63,80	91,07	3,08
groenvoorziening	127852,36	502135,37	28	23,78	29,85	0,17
groenvoorziening	127996,44	502166,26	16	231,84	367,62	0,46
groenvoorziening	127847,18	502182,17	8	36,66	66,35	1,02
groenvoorziening	127891,60	502037,16	48	32,37	47,34	0,06
groenvoorziening	127994,85	502127,06	14	33,46	12,38	0,62
groenvoorziening	127970,54	502089,19	11	113,93	722,29	1,20
groenvoorziening	127817,44	502044,32	4	8,67	2,66	0,73
groenvoorziening	127973,72	502222,43	6	32,85	38,23	0,98
groenvoorziening	128026,54	502071,18	15	173,08	329,98	3,20
groenvoorziening	127836,70	502035,17	4	9,61	4,34	1,21
groenvoorziening	127992,74	502127,48	4	21,93	8,96	0,70
groenvoorziening	127965,37	502147,50	52	14,03	12,70	0,13
groenvoorziening	127788,65	502230,14	5	24,19	25,72	1,36
groenvoorziening	128096,86	502084,99	27	271,22	601,08	0,05
groenvoorziening	127804,04	502250,40	31	51,00	63,52	0,05
groenvoorziening	127959,69	502158,05	77	24,09	38,34	0,05
groenvoorziening	127827,48	502036,60	4	8,79	2,86	0,79
groenvoorziening	127992,68	502179,71	45	44,64	51,35	0,14
groenvoorziening	127781,99	502089,04	7	128,24	303,43	0,48
groenvoorziening	127978,62	502115,82	14	58,43	223,87	1,10
groenvoorziening	128014,47	502073,74	5	67,18	282,42	7,31
groenvoorziening	127898,46	502219,73	5	30,63	43,77	2,52
groenvoorziening	127966,74	502114,01	34	69,60	219,32	0,35
groenvoorziening	127909,63	502148,51	6	44,82	109,47	1,27

## Invoergegevens van het model Tarwestraat

---

Model: Ontwikkelingslocatie Tarwestraat  
Purmerend - Purmerend

Groep: (hoofdgroep)  
Lijst van Bodemgebieden, voor rekenmethode Wegverkeerslawaai - RMG-2012, wegverkeer

Groep	Max.lengte	Bf
groenvoorziening	4,20	0,80
groenvoorziening	4,16	0,80
groenvoorziening	8,65	0,80
groenvoorziening	4,27	0,80
groenvoorziening	4,60	0,80
groenvoorziening	4,68	0,80
groenvoorziening	6,21	0,80
groenvoorziening	133,81	0,80
groenvoorziening	2,93	0,80
groenvoorziening	49,99	0,80
groenvoorziening	3,67	0,80
groenvoorziening	3,49	0,80
groenvoorziening	25,48	0,80
groenvoorziening	9,53	0,80
groenvoorziening	2,38	0,80
groenvoorziening	8,62	0,80
groenvoorziening	27,49	0,80
groenvoorziening	4,16	0,80
groenvoorziening	24,52	0,80
groenvoorziening	4,95	0,80
groenvoorziening	12,25	0,80
groenvoorziening	4,68	0,80
groenvoorziening	10,87	0,80
groenvoorziening	4,95	0,80
groenvoorziening	25,50	0,80
groenvoorziening	24,90	0,80
groenvoorziening	3,28	0,80
groenvoorziening	2,41	0,80
groenvoorziening	21,01	0,80
groenvoorziening	16,87	0,80
groenvoorziening	7,48	0,80
groenvoorziening	133,81	0,80
groenvoorziening	8,65	0,80
groenvoorziening	18,25	0,80
groenvoorziening	111,56	0,80
groenvoorziening	9,41	0,80
groenvoorziening	6,03	0,80
groenvoorziening	16,14	0,80
groenvoorziening	28,81	0,80
groenvoorziening	8,98	0,80
groenvoorziening	46,63	0,80
groenvoorziening	13,94	0,80
groenvoorziening	11,91	0,80
groenvoorziening	14,14	0,80
groenvoorziening	29,80	0,80
groenvoorziening	3,59	0,80
groenvoorziening	13,66	0,80
groenvoorziening	22,60	0,80
groenvoorziening	3,60	0,80
groenvoorziening	10,07	0,80
groenvoorziening	4,96	0,80
groenvoorziening	9,34	0,80
groenvoorziening	77,76	0,80
groenvoorziening	20,85	0,80
groenvoorziening	7,01	0,80
groenvoorziening	3,60	0,80
groenvoorziening	11,59	0,80
groenvoorziening	58,96	0,80
groenvoorziening	8,51	0,80
groenvoorziening	17,28	0,80
groenvoorziening	11,72	0,80
groenvoorziening	13,05	0,80
groenvoorziening	14,94	0,80

## Invoergegevens van het model Tarwestraat

Model: Ontwikkelingslocatie Tarwestraat  
Purmerend - Purmerend

Groep: (hoofdgroep)

Lijst van Bodemgebieden, voor rekenmethode Wegverkeerslawaaai - RMG-2012, wegverkeer

Groep	ItemID	Grp.ID	Datum	Naam	Omschr.	Vorm
groenvoorziening	100884	3 16:44, 1 jun 2021	1 jun 2021	groenvoorz	bodembedekkers	Polygoon
groenvoorziening	100885	3 16:44, 1 jun 2021	1 jun 2021	groenvoorz	bodembedekkers	Polygoon
groenvoorziening	100888	3 16:44, 1 jun 2021	1 jun 2021	groenvoorz	heesters	Polygoon
groenvoorziening	100890	3 16:44, 1 jun 2021	1 jun 2021	groenvoorz	heesters	Polygoon
groenvoorziening	100891	3 16:44, 1 jun 2021	1 jun 2021	groenvoorz		Polygoon
groenvoorziening	100895	3 16:44, 1 jun 2021	1 jun 2021	groenvoorz	heesters	Polygoon
groenvoorziening	100896	3 16:44, 1 jun 2021	1 jun 2021	groenvoorz	bosplantsoen	Polygoon
groenvoorziening	100900	3 16:44, 1 jun 2021	1 jun 2021	groenvoorz	heesters	Polygoon
groenvoorziening	100901	3 16:44, 1 jun 2021	1 jun 2021	groenvoorz	gras- en kruidachtigen	Polygoon
groenvoorziening	100902	3 16:44, 1 jun 2021	1 jun 2021	groenvoorz	gras- en kruidachtigen	Polygoon
groenvoorziening	100903	3 16:44, 1 jun 2021	1 jun 2021	groenvoorz	bosplantsoen	Polygoon
groenvoorziening	100904	3 16:44, 1 jun 2021	1 jun 2021	groenvoorz	heesters	Polygoon
groenvoorziening	100905	3 16:44, 1 jun 2021	1 jun 2021	groenvoorz	heesters	Polygoon
groenvoorziening	100906	3 16:44, 1 jun 2021	1 jun 2021	groenvoorz	bosplantsoen	Polygoon
groenvoorziening	100909	3 16:44, 1 jun 2021	1 jun 2021	groenvoorz	heesters	Polygoon
groenvoorziening	100915	3 16:44, 1 jun 2021	1 jun 2021	groenvoorz	bodembedekkers	Polygoon
groenvoorziening	100916	3 16:44, 1 jun 2021	1 jun 2021	groenvoorz	heesters	Polygoon
groenvoorziening	100917	3 16:44, 1 jun 2021	1 jun 2021	groenvoorz	bodembedekkers	Polygoon
groenvoorziening	100918	3 16:44, 1 jun 2021	1 jun 2021	groenvoorz	bodembedekkers	Polygoon
groenvoorziening	100920	3 16:44, 1 jun 2021	1 jun 2021	groenvoorz	heesters	Polygoon
groenvoorziening	100924	3 16:44, 1 jun 2021	1 jun 2021	groenvoorz	gras- en kruidachtigen	Polygoon
groenvoorziening	100928	3 16:44, 1 jun 2021	1 jun 2021	groenvoorz	gras- en kruidachtigen	Polygoon
groenvoorziening	100929	3 16:44, 1 jun 2021	1 jun 2021	groenvoorz	bosplantsoen	Polygoon
groenvoorziening	100930	3 16:44, 1 jun 2021	1 jun 2021	groenvoorz	gras- en kruidachtigen	Polygoon
groenvoorziening	100932	3 16:44, 1 jun 2021	1 jun 2021	groenvoorz	bodembedekkers	Polygoon
groenvoorziening	100933	3 16:44, 1 jun 2021	1 jun 2021	groenvoorz	heesters	Polygoon
groenvoorziening	100934	3 16:44, 1 jun 2021	1 jun 2021	groenvoorz	heesters	Polygoon
groenvoorziening	100935	3 16:44, 1 jun 2021	1 jun 2021	groenvoorz	bodembedekkers	Polygoon
groenvoorziening	100936	3 16:44, 1 jun 2021	1 jun 2021	groenvoorz		Polygoon
groenvoorziening	101519	3 16:44, 1 jun 2021	1 jun 2021	groenvoorz	bosplantsoen	Polygoon
groenvoorziening	101520	3 16:44, 1 jun 2021	1 jun 2021	groenvoorz	gras- en kruidachtigen	Polygoon
groenvoorziening	101521	3 16:44, 1 jun 2021	1 jun 2021	groenvoorz	bosplantsoen	Polygoon
groenvoorziening	101522	3 16:44, 1 jun 2021	1 jun 2021	groenvoorz	gras- en kruidachtigen	Polygoon
groenvoorziening	101523	3 16:44, 1 jun 2021	1 jun 2021	groenvoorz	gras- en kruidachtigen	Polygoon
groenvoorziening	101524	3 16:44, 1 jun 2021	1 jun 2021	groenvoorz	gras- en kruidachtigen	Polygoon
groenvoorziening	101525	3 16:44, 1 jun 2021	1 jun 2021	groenvoorz	gras- en kruidachtigen	Polygoon
groenvoorziening	101526	3 16:44, 1 jun 2021	1 jun 2021	groenvoorz	bosplantsoen	Polygoon
groenvoorziening	101527	3 16:44, 1 jun 2021	1 jun 2021	groenvoorz	gras- en kruidachtigen	Polygoon
groenvoorziening	101528	3 16:44, 1 jun 2021	1 jun 2021	groenvoorz	gras- en kruidachtigen	Polygoon
groenvoorziening	101529	3 16:44, 1 jun 2021	1 jun 2021	groenvoorz	gras- en kruidachtigen	Polygoon
groenvoorziening	101530	3 16:44, 1 jun 2021	1 jun 2021	groenvoorz	gras- en kruidachtigen	Polygoon
groenvoorziening	101730	3 16:44, 1 jun 2021	1 jun 2021	groenvoorz	gras- en kruidachtigen	Polygoon
groenvoorziening	101732	3 16:44, 1 jun 2021	1 jun 2021	groenvoorz	bosplantsoen	Polygoon
groenvoorziening	101735	3 16:44, 1 jun 2021	1 jun 2021	groenvoorz	gras- en kruidachtigen	Polygoon
groenvoorziening	101736	3 16:44, 1 jun 2021	1 jun 2021	groenvoorz	gras- en kruidachtigen	Polygoon
groenvoorziening	101739	3 16:44, 1 jun 2021	1 jun 2021	groenvoorz	gras- en kruidachtigen	Polygoon
groenvoorziening	101744	3 16:44, 1 jun 2021	1 jun 2021	groenvoorz	bosplantsoen	Polygoon
groenvoorziening	101745	3 16:44, 1 jun 2021	1 jun 2021	groenvoorz	gras- en kruidachtigen	Polygoon
groenvoorziening	101763	3 16:44, 1 jun 2021	1 jun 2021	groenvoorz	heesters	Polygoon
groenvoorziening	101771	3 16:44, 1 jun 2021	1 jun 2021	groenvoorz	gras- en kruidachtigen	Polygoon
groenvoorziening	101776	3 16:44, 1 jun 2021	1 jun 2021	groenvoorz	gras- en kruidachtigen	Polygoon
groenvoorziening	101777	3 16:44, 1 jun 2021	1 jun 2021	groenvoorz	gras- en kruidachtigen	Polygoon
groenvoorziening	101778	3 16:44, 1 jun 2021	1 jun 2021	groenvoorz		Polygoon
groenvoorziening	101779	3 16:44, 1 jun 2021	1 jun 2021	groenvoorz		Polygoon
groenvoorziening	101780	3 16:44, 1 jun 2021	1 jun 2021	groenvoorz	bosplantsoen	Polygoon
groenvoorziening	101781	3 16:44, 1 jun 2021	1 jun 2021	groenvoorz	gras- en kruidachtigen	Polygoon
groenvoorziening	101782	3 16:44, 1 jun 2021	1 jun 2021	groenvoorz		Polygoon
groenvoorziening	101785	3 16:44, 1 jun 2021	1 jun 2021	groenvoorz	gras- en kruidachtigen	Polygoon
groenvoorziening	101786	3 16:44, 1 jun 2021	1 jun 2021	groenvoorz	gras- en kruidachtigen	Polygoon
groenvoorziening	101787	3 16:44, 1 jun 2021	1 jun 2021	groenvoorz	bosplantsoen	Polygoon
groenvoorziening	101788	3 16:44, 1 jun 2021	1 jun 2021	groenvoorz		Polygoon
groenvoorziening	101789	3 16:44, 1 jun 2021	1 jun 2021	groenvoorz	gras- en kruidachtigen	Polygoon
groenvoorziening	101790	3 16:44, 1 jun 2021	1 jun 2021	groenvoorz	gras- en kruidachtigen	Polygoon

## Invoergegevens van het model Tarwestraat

Model: Ontwikkelingslocatie Tarwestraat  
Purmerend - Purmerend

Groep: (hoofdgroep)

Lijst van Bodemgebieden, voor rekenmethode Wegverkeerslawaaï - RMG-2012, wegverkeer

Groep	X-1	Y-1	Vormpunten	Omtrek	Oppervlak	Min.lengte
groenvoorziening	127924,83	502137,60	18	81,47	200,55	0,22
groenvoorziening	127980,73	502069,72	42	22,37	35,06	0,07
groenvoorziening	127809,72	502034,38	6	18,86	21,85	0,30
groenvoorziening	127804,83	502035,14	6	62,36	90,67	0,75
groenvoorziening	127820,91	502273,50	18	187,41	1300,75	1,17
groenvoorziening	127880,45	502256,89	9	53,79	99,60	1,49
groenvoorziening	127986,22	502139,79	13	110,08	456,10	0,94
groenvoorziening	127888,44	502049,92	56	32,88	48,39	0,05
groenvoorziening	128017,24	501987,34	315	833,52	4150,65	0,07
groenvoorziening	127897,89	502146,81	6	50,03	136,46	2,35
groenvoorziening	128001,48	502101,08	26	140,03	232,42	0,37
groenvoorziening	127791,32	502090,52	6	61,58	88,98	0,18
groenvoorziening	127994,85	502127,06	17	92,75	92,18	0,31
groenvoorziening	127981,05	502131,75	14	30,88	52,24	0,20
groenvoorziening	127868,78	502130,27	27	24,01	30,81	0,22
groenvoorziening	127819,78	502034,68	4	8,56	2,52	0,69
groenvoorziening	127956,09	502193,23	6	79,52	227,77	3,97
groenvoorziening	127834,63	502048,61	4	9,63	4,33	1,19
groenvoorziening	127826,08	502042,75	4	8,77	2,84	0,79
groenvoorziening	127885,01	502005,38	58	32,44	47,58	0,05
groenvoorziening	127854,50	502262,85	16	183,47	921,00	0,01
groenvoorziening	127897,89	502146,81	11	67,45	146,21	1,51
groenvoorziening	127913,30	502146,35	9	42,82	99,43	1,51
groenvoorziening	127978,70	502108,39	30	69,52	229,04	0,15
groenvoorziening	127924,83	502137,60	14	82,29	192,14	0,22
groenvoorziening	127852,19	502136,57	3	13,62	7,95	3,99
groenvoorziening	127996,44	502166,26	13	172,21	367,17	0,46
groenvoorziening	127918,95	502134,42	11	57,59	134,01	0,22
groenvoorziening	127933,01	502132,65	6	34,89	58,13	2,04
groenvoorziening	128089,90	501974,80	7	37,22	83,68	0,13
groenvoorziening	128157,28	501853,44	4	25,98	27,67	2,67
groenvoorziening	128024,58	501984,82	24	41,69	98,30	0,07
groenvoorziening	128305,18	502060,57	43	169,66	647,79	0,22
groenvoorziening	128167,91	501847,68	65	226,98	2239,27	0,12
groenvoorziening	128030,10	501962,61	19	33,17	65,67	0,08
groenvoorziening	128112,86	502022,77	98	197,99	1741,56	0,21
groenvoorziening	128089,90	501974,80	65	154,95	948,69	0,13
groenvoorziening	128079,24	501966,34	191	441,11	1572,24	0,01
groenvoorziening	128073,73	501927,03	6	7,17	2,72	0,98
groenvoorziening	128081,28	501964,68	5	13,58	8,14	0,75
groenvoorziening	128075,64	501925,07	9	7,07	2,52	0,50
groenvoorziening	128047,73	501831,28	187	500,80	2250,39	0,07
groenvoorziening	128149,52	501839,94	32	84,78	388,13	0,11
groenvoorziening	128015,39	501825,16	11	36,35	34,93	0,03
groenvoorziening	128078,65	501722,27	132	155,78	289,20	0,07
groenvoorziening	128098,06	501763,48	33	39,12	60,34	0,17
groenvoorziening	128089,98	501793,12	31	27,27	38,55	0,15
groenvoorziening	128084,23	501797,96	51	80,94	134,74	0,10
groenvoorziening	128016,10	501822,36	10	36,35	34,93	0,07
groenvoorziening	128022,27	501837,07	180	469,13	2215,46	0,01
groenvoorziening	128109,15	501802,00	145	342,87	1811,71	0,01
groenvoorziening	128068,56	501796,37	37	135,44	403,75	0,10
groenvoorziening	128146,94	501841,42	5	8,06	2,86	0,27
groenvoorziening	128149,52	501839,94	5	8,05	2,77	0,27
groenvoorziening	128150,63	501841,65	35	90,89	390,90	0,11
groenvoorziening	128150,62	501849,74	80	170,32	1021,67	0,11
groenvoorziening	128151,57	501849,25	5	8,11	2,94	0,27
groenvoorziening	128153,22	501848,28	57	46,64	92,71	0,11
groenvoorziening	128113,49	501748,80	22	229,12	408,99	0,06
groenvoorziening	128145,99	501842,00	11	84,05	278,68	0,11
groenvoorziening	128151,56	501845,44	5	8,02	2,81	0,27
groenvoorziening	128111,10	501802,31	10	6,16	2,15	0,28
groenvoorziening	128107,01	501750,16	134	155,47	290,08	0,07

## Invoergegevens van het model Tarwestraat

---

Model: Ontwikkelingslocatie Tarwestraat  
Purmerend - Purmerend

Groep: (hoofdgroep)

Lijst van Bodemgebieden, voor rekenmethode Wegverkeerslawaaai - RMG-2012, wegverkeer

Groep	Max.lengte	Bf
groenvoorziening	25,28	0,80
groenvoorziening	4,01	0,80
groenvoorziening	6,08	0,80
groenvoorziening	27,98	0,80
groenvoorziening	24,55	0,80
groenvoorziening	18,49	0,80
groenvoorziening	17,86	0,80
groenvoorziening	11,94	0,80
groenvoorziening	35,68	0,80
groenvoorziening	15,68	0,80
groenvoorziening	27,84	0,80
groenvoorziening	27,61	0,80
groenvoorziening	17,86	0,80
groenvoorziening	8,86	0,80
groenvoorziening	8,99	0,80
groenvoorziening	3,58	0,80
groenvoorziening	32,70	0,80
groenvoorziening	3,62	0,80
groenvoorziening	3,59	0,80
groenvoorziening	11,94	0,80
groenvoorziening	59,82	0,80
groenvoorziening	15,68	0,80
groenvoorziening	14,47	0,80
groenvoorziening	13,05	0,80
groenvoorziening	25,28	0,80
groenvoorziening	5,65	0,80
groenvoorziening	46,63	0,80
groenvoorziening	14,36	0,80
groenvoorziening	10,92	0,80
groenvoorziening	9,66	0,80
groenvoorziening	10,43	0,80
groenvoorziening	12,33	0,80
groenvoorziening	35,25	0,80
groenvoorziening	55,81	0,80
groenvoorziening	9,95	0,80
groenvoorziening	42,47	0,80
groenvoorziening	25,00	0,80
groenvoorziening	14,46	0,80
groenvoorziening	1,50	0,80
groenvoorziening	5,21	0,80
groenvoorziening	1,51	0,80
groenvoorziening	36,89	0,80
groenvoorziening	26,50	0,80
groenvoorziening	15,82	0,80
groenvoorziening	45,55	0,80
groenvoorziening	11,68	0,80
groenvoorziening	11,09	0,80
groenvoorziening	35,00	0,80
groenvoorziening	15,82	0,80
groenvoorziening	36,89	0,80
groenvoorziening	29,35	0,80
groenvoorziening	36,89	0,80
groenvoorziening	3,30	0,80
groenvoorziening	3,33	0,80
groenvoorziening	26,50	0,80
groenvoorziening	41,86	0,80
groenvoorziening	3,31	0,80
groenvoorziening	10,98	0,80
groenvoorziening	77,90	0,80
groenvoorziening	29,57	0,80
groenvoorziening	3,29	0,80
groenvoorziening	2,01	0,80
groenvoorziening	45,55	0,80



## Invoergegevens van het model Tarwestraat

Model: Ontwikkelingslocatie Tarwestraat  
Purmerend - Purmerend

Groep: (hoofdgroep)

Lijst van Bodemgebieden, voor rekenmethode Wegverkeerslawaaï - RMG-2012, wegverkeer

Groep	X-1	Y-1	Vormpunten	Omtrek	Oppervlak	Min.lengte
groenvoorziening	128108,31	501752,34	38	39,18	63,90	0,13
groenvoorziening	128113,43	501748,67	21	228,89	410,15	0,06
groenvoorziening	128082,69	501963,89	173	400,95	1585,63	0,01
groenvoorziening	128084,07	501969,13	187	583,32	1457,61	0,01
groenvoorziening	128064,80	501955,26	4	40,01	64,01	4,00
groenvoorziening	128056,92	501953,90	4	40,01	64,01	4,00
groenvoorziening	128012,09	501611,15	44	127,29	295,33	0,08
groenvoorziening	128073,03	501708,72	9	59,35	131,51	0,70
groenvoorziening	128025,29	501657,54	6	54,79	128,10	2,16
groenvoorziening	128057,11	501682,41	29	60,91	117,82	0,18
groenvoorziening	128008,42	501605,36	8	17,65	17,76	0,15
groenvoorziening	128013,27	501613,28	8	16,35	14,10	0,08
groenvoorziening	128004,42	501664,44	7	54,14	118,41	1,08
groenvoorziening	128205,82	501889,68	17	128,21	169,53	0,10
groenvoorziening	128178,30	501841,86	17	107,96	150,99	0,02
groenvoorziening	128197,61	502015,94	89	155,67	350,58	0,11
groenvoorziening	128175,91	502042,38	72	234,63	312,64	0,17
groenvoorziening	128258,17	501996,31	28	196,55	396,43	0,34
groenvoorziening	128259,83	501967,13	16	71,92	97,34	0,03
groenvoorziening	128261,30	501972,88	21	209,40	352,99	0,04
groenvoorziening	128300,13	502062,19	45	171,03	610,59	0,22
groenvoorziening	128300,13	502062,19	44	163,50	488,32	0,22
groenvoorziening	128025,91	501843,11	180	469,13	2215,46	0,03
groenvoorziening	128061,71	501933,08	27	45,43	119,97	0,01
groenvoorziening	128047,11	501901,62	25	54,22	72,18	0,52
groenvoorziening	128166,96	501894,35	24	126,33	439,20	0,22
groenvoorziening	128041,97	501812,61	60	30,58	59,93	0,12
groenvoorziening	128047,32	501998,99	162	207,40	883,86	0,01
groenvoorziening	128098,06	501763,48	4	62,92	105,66	3,85
groenvoorziening	128082,69	501963,89	36	98,28	263,71	0,46
groenvoorziening	128023,30	501989,83	48	49,94	44,53	0,04
groenvoorziening	128069,32	501990,91	13	54,58	123,71	0,50
groenvoorziening	128106,12	501901,87	77	164,35	1018,73	0,11
groenvoorziening	128064,57	501903,43	82	108,18	103,93	0,06
groenvoorziening	128009,17	501814,75	17	157,53	286,08	0,02
groenvoorziening	128016,10	501822,36	31	64,81	220,12	0,22
groenvoorziening	128061,76	501902,58	21	78,96	50,69	0,04
groenvoorziening	128023,41	501859,70	83	51,30	67,43	0,05
groenvoorziening	128099,09	501987,88	54	202,76	1137,39	0,13
groenvoorziening	128046,56	501980,38	20	110,07	237,54	0,06
groenvoorziening	128076,38	501929,34	6	8,72	3,26	0,75
groenvoorziening	128024,58	501984,82	25	41,69	98,30	0,07
groenvoorziening	128037,63	501856,57	11	121,94	172,41	1,20
groenvoorziening	128084,23	501797,96	15	81,39	96,87	0,10
groenvoorziening	128047,11	501901,62	50	252,02	1336,28	0,10
groenvoorziening	128040,05	501951,74	51	65,24	201,50	0,15
groenvoorziening	128085,44	501894,82	28	72,84	325,97	0,13
groenvoorziening	128058,27	501894,80	115	394,11	5103,59	0,06
groenvoorziening	128153,16	501845,96	54	40,59	89,90	0,11
groenvoorziening	128027,75	501863,89	87	185,42	367,97	0,08
groenvoorziening	128140,14	501847,86	8	78,00	275,81	0,11
groenvoorziening	128166,96	501894,35	67	232,10	2211,60	0,12
groenvoorziening	128042,13	501931,41	48	108,89	546,69	0,62
groenvoorziening	128054,89	501871,33	4	45,47	77,70	4,19
groenvoorziening	128098,28	501792,05	24	55,08	157,47	0,30
groenvoorziening	128091,87	501784,36	35	74,73	72,83	0,01
groenvoorziening	128088,92	501893,11	35	48,90	105,74	0,05
groenvoorziening	128043,95	501934,84	198	442,85	1637,90	0,01
groenvoorziening	128010,52	501900,00	34	78,99	363,77	0,18
groenvoorziening	128079,24	501966,34	14	82,22	221,00	0,74
groenvoorziening	128082,69	501963,89	74	138,18	292,72	0,01
groenvoorziening	128025,59	501870,06	6	70,12	270,04	7,51
groenvoorziening	128075,44	501938,42	16	69,19	265,34	0,73

## Invoergegevens van het model Tarwestraat

---

Model: Ontwikkelingslocatie Tarwestraat  
Purmerend - Purmerend

Groep: (hoofdgroep)

Lijst van Bodemgebieden, voor rekenmethode Wegverkeerslawaaai - RMG-2012, wegverkeer

Groep	Max.lengte	Bf
groenvoorziening	11,68	0,80
groenvoorziening	77,90	0,80
groenvoorziening	13,39	0,80
groenvoorziening	30,37	0,80
groenvoorziening	16,00	0,80
groenvoorziening	16,00	0,80
groenvoorziening	42,10	0,80
groenvoorziening	24,41	0,80
groenvoorziening	19,27	0,80
groenvoorziening	23,22	0,80
groenvoorziening	5,41	0,80
groenvoorziening	5,41	0,80
groenvoorziening	19,27	0,80
groenvoorziening	58,01	0,80
groenvoorziening	48,34	0,80
groenvoorziening	34,27	0,80
groenvoorziening	60,89	0,80
groenvoorziening	65,00	0,80
groenvoorziening	22,06	0,80
groenvoorziening	64,12	0,80
groenvoorziening	34,91	0,80
groenvoorziening	34,91	0,80
groenvoorziening	36,89	0,80
groenvoorziening	11,41	0,80
groenvoorziening	8,24	0,80
groenvoorziening	55,81	0,80
groenvoorziening	8,36	0,80
groenvoorziening	23,00	0,80
groenvoorziening	28,40	0,80
groenvoorziening	18,28	0,80
groenvoorziening	23,00	0,80
groenvoorziening	16,87	0,80
groenvoorziening	41,86	0,80
groenvoorziening	18,25	0,80
groenvoorziening	40,00	0,80
groenvoorziening	19,73	0,80
groenvoorziening	15,33	0,80
groenvoorziening	6,09	0,80
groenvoorziening	42,47	0,80
groenvoorziening	26,56	0,80
groenvoorziening	3,41	0,80
groenvoorziening	12,33	0,80
groenvoorziening	24,54	0,80
groenvoorziening	36,89	0,80
groenvoorziening	50,01	0,80
groenvoorziening	6,76	0,80
groenvoorziening	18,25	0,80
groenvoorziening	35,00	0,80
groenvoorziening	10,98	0,80
groenvoorziening	22,07	0,80
groenvoorziening	29,57	0,80
groenvoorziening	55,81	0,80
groenvoorziening	13,19	0,80
groenvoorziening	18,55	0,80
groenvoorziening	16,33	0,80
groenvoorziening	13,67	0,80
groenvoorziening	17,73	0,80
groenvoorziening	14,46	0,80
groenvoorziening	19,24	0,80
groenvoorziening	20,16	0,80
groenvoorziening	24,16	0,80
groenvoorziening	17,22	0,80
groenvoorziening	12,66	0,80



## Invoergegevens van het model Tarwestraat

Model: Ontwikkelingslocatie Tarwestraat  
Purmerend - Purmerend

Groep: (hoofdgroep)

Lijst van Bodemgebieden, voor rekenmethode Wegverkeerslawaaï - RMG-2012, wegverkeer

Groep	ItemID	Grp.ID	Datum	Naam	Omschr.	Vorm
groenvoorziening	101926	3 16:44, 1 jun 2021	1 jun 2021	groenvoorz	gras- en kruidachtigen	Polygoon
groenvoorziening	101927	3 16:44, 1 jun 2021	1 jun 2021	groenvoorz	gras- en kruidachtigen	Polygoon
groenvoorziening	101929	3 16:44, 1 jun 2021	1 jun 2021	groenvoorz	bosplantsoen	Polygoon
groenvoorziening	101930	3 16:44, 1 jun 2021	1 jun 2021	groenvoorz		Polygoon
groenvoorziening	101931	3 16:44, 1 jun 2021	1 jun 2021	groenvoorz		Polygoon
groenvoorziening	101932	3 16:44, 1 jun 2021	1 jun 2021	groenvoorz		Polygoon
groenvoorziening	101934	3 16:44, 1 jun 2021	1 jun 2021	groenvoorz	heesters	Polygoon
groenvoorziening	101936	3 16:44, 1 jun 2021	1 jun 2021	groenvoorz		Polygoon
groenvoorziening	101937	3 16:44, 1 jun 2021	1 jun 2021	groenvoorz		Polygoon
groenvoorziening	101938	3 16:44, 1 jun 2021	1 jun 2021	groenvoorz	gras- en kruidachtigen	Polygoon
groenvoorziening	101943	3 16:44, 1 jun 2021	1 jun 2021	groenvoorz	gras- en kruidachtigen	Polygoon
groenvoorziening	101945	3 16:44, 1 jun 2021	1 jun 2021	groenvoorz	gras- en kruidachtigen	Polygoon
groenvoorziening	101948	3 16:44, 1 jun 2021	1 jun 2021	groenvoorz	heesters	Polygoon
groenvoorziening	101950	3 16:44, 1 jun 2021	1 jun 2021	groenvoorz	gras- en kruidachtigen	Polygoon
groenvoorziening	101953	3 16:44, 1 jun 2021	1 jun 2021	groenvoorz		Polygoon
groenvoorziening	101959	3 16:44, 1 jun 2021	1 jun 2021	groenvoorz	heesters	Polygoon
groenvoorziening	101961	3 16:44, 1 jun 2021	1 jun 2021	groenvoorz	gras- en kruidachtigen	Polygoon
groenvoorziening	101964	3 16:44, 1 jun 2021	1 jun 2021	groenvoorz		Polygoon
groenvoorziening	101965	3 16:44, 1 jun 2021	1 jun 2021	groenvoorz	gras- en kruidachtigen	Polygoon
groenvoorziening	102044	3 16:44, 1 jun 2021	1 jun 2021	groenvoorz		Polygoon
groenvoorziening	102045	3 16:44, 1 jun 2021	1 jun 2021	groenvoorz		Polygoon
groenvoorziening	102046	3 16:44, 1 jun 2021	1 jun 2021	groenvoorz		Polygoon
groenvoorziening	102047	3 16:44, 1 jun 2021	1 jun 2021	groenvoorz		Polygoon
groenvoorziening	102048	3 16:44, 1 jun 2021	1 jun 2021	groenvoorz		Polygoon
groenvoorziening	102049	3 16:44, 1 jun 2021	1 jun 2021	groenvoorz		Polygoon
groenvoorziening	102050	3 16:44, 1 jun 2021	1 jun 2021	groenvoorz		Polygoon
groenvoorziening	102052	3 16:44, 1 jun 2021	1 jun 2021	groenvoorz	heesters	Polygoon
groenvoorziening	102055	3 16:44, 1 jun 2021	1 jun 2021	groenvoorz	heesters	Polygoon
groenvoorziening	102056	3 16:44, 1 jun 2021	1 jun 2021	groenvoorz	heesters	Polygoon
groenvoorziening	102057	3 16:44, 1 jun 2021	1 jun 2021	groenvoorz		Polygoon
groenvoorziening	102064	3 16:44, 1 jun 2021	1 jun 2021	groenvoorz		Polygoon
groenvoorziening	102065	3 16:44, 1 jun 2021	1 jun 2021	groenvoorz		Polygoon
groenvoorziening	102066	3 16:44, 1 jun 2021	1 jun 2021	groenvoorz		Polygoon
groenvoorziening	102085	3 16:44, 1 jun 2021	1 jun 2021	groenvoorz	planten	Polygoon
groenvoorziening	102086	3 16:44, 1 jun 2021	1 jun 2021	groenvoorz	heesters	Polygoon
groenvoorziening	102087	3 16:44, 1 jun 2021	1 jun 2021	groenvoorz	bosplantsoen	Polygoon
groenvoorziening	102088	3 16:44, 1 jun 2021	1 jun 2021	groenvoorz	heesters	Polygoon
groenvoorziening	102089	3 16:44, 1 jun 2021	1 jun 2021	groenvoorz	heesters	Polygoon
groenvoorziening	102090	3 16:44, 1 jun 2021	1 jun 2021	groenvoorz	heesters	Polygoon
groenvoorziening	102091	3 16:44, 1 jun 2021	1 jun 2021	groenvoorz	heesters	Polygoon
groenvoorziening	102092	3 16:44, 1 jun 2021	1 jun 2021	groenvoorz	planten	Polygoon
groenvoorziening	102093	3 16:44, 1 jun 2021	1 jun 2021	groenvoorz	bosplantsoen	Polygoon
groenvoorziening	102094	3 16:44, 1 jun 2021	1 jun 2021	groenvoorz	heesters	Polygoon
groenvoorziening	102095	3 16:44, 1 jun 2021	1 jun 2021	groenvoorz	gras- en kruidachtigen	Polygoon
groenvoorziening	102096	3 16:44, 1 jun 2021	1 jun 2021	groenvoorz	bosplantsoen	Polygoon
groenvoorziening	102097	3 16:44, 1 jun 2021	1 jun 2021	groenvoorz	gras- en kruidachtigen	Polygoon
groenvoorziening	102098	3 16:44, 1 jun 2021	1 jun 2021	groenvoorz		Polygoon
groenvoorziening	102099	3 16:44, 1 jun 2021	1 jun 2021	groenvoorz	bosplantsoen	Polygoon
groenvoorziening	102100	3 16:44, 1 jun 2021	1 jun 2021	groenvoorz	heesters	Polygoon
groenvoorziening	102101	3 16:44, 1 jun 2021	1 jun 2021	groenvoorz	bosplantsoen	Polygoon
groenvoorziening	102102	3 16:44, 1 jun 2021	1 jun 2021	groenvoorz	bosplantsoen	Polygoon
groenvoorziening	102103	3 16:44, 1 jun 2021	1 jun 2021	groenvoorz	gras- en kruidachtigen	Polygoon
groenvoorziening	102104	3 16:44, 1 jun 2021	1 jun 2021	groenvoorz		Polygoon
groenvoorziening	102105	3 16:44, 1 jun 2021	1 jun 2021	groenvoorz		Polygoon
groenvoorziening	102106	3 16:44, 1 jun 2021	1 jun 2021	groenvoorz		Polygoon
groenvoorziening	102107	3 16:44, 1 jun 2021	1 jun 2021	groenvoorz	gras- en kruidachtigen	Polygoon
groenvoorziening	102108	3 16:44, 1 jun 2021	1 jun 2021	groenvoorz	heesters	Polygoon
groenvoorziening	102109	3 16:44, 1 jun 2021	1 jun 2021	groenvoorz	gras- en kruidachtigen	Polygoon
groenvoorziening	102110	3 16:44, 1 jun 2021	1 jun 2021	groenvoorz	heesters	Polygoon
groenvoorziening	102111	3 16:44, 1 jun 2021	1 jun 2021	groenvoorz		Polygoon
groenvoorziening	102112	3 16:44, 1 jun 2021	1 jun 2021	groenvoorz	gras- en kruidachtigen	Polygoon
groenvoorziening	102113	3 16:44, 1 jun 2021	1 jun 2021	groenvoorz	planten	Polygoon
groenvoorziening	102114	3 16:44, 1 jun 2021	1 jun 2021	groenvoorz	heesters	Polygoon

## Invoergegevens van het model Tarwestraat

Model: Ontwikkelingslocatie Tarwestraat  
Purmerend - Purmerend

Groep: (hoofdgroep)

Lijst van Bodemgebieden, voor rekenmethode Wegverkeerslawaaï - RMG-2012, wegverkeer

Groep	X-1	Y-1	Vormpunten	Omtrek	Oppervlak	Min.lengte
groenvoorziening	128076,88	501916,74	93	321,31	321,66	0,11
groenvoorziening	128104,08	501907,99	99	174,71	560,96	0,11
groenvoorziening	128116,12	501928,00	60	134,13	865,01	0,18
groenvoorziening	128010,37	501816,46	6	10,53	6,64	0,13
groenvoorziening	128011,74	501824,89	6	10,49	6,57	0,18
groenvoorziening	128041,97	501812,61	51	52,13	66,26	0,01
groenvoorziening	128012,96	501826,58	11	23,84	36,40	0,06
groenvoorziening	128048,39	502003,84	76	88,70	509,16	0,01
groenvoorziening	128003,07	501946,31	61	105,44	96,12	0,04
groenvoorziening	128069,32	501990,91	83	116,64	374,09	0,10
groenvoorziening	128214,35	502254,13	20	139,21	576,76	0,28
groenvoorziening	128357,85	502119,11	16	161,40	250,53	0,07
groenvoorziening	128221,22	502334,14	31	67,75	51,91	0,31
groenvoorziening	128197,12	502019,95	53	68,84	158,82	0,19
groenvoorziening	128284,50	502205,76	5	8,05	4,00	0,02
groenvoorziening	128263,44	502224,42	10	69,94	201,45	0,02
groenvoorziening	128367,48	502134,01	13	41,99	48,33	0,19
groenvoorziening	128281,57	502197,49	4	8,00	3,97	1,82
groenvoorziening	128307,46	502064,65	17	174,38	576,97	0,05
groenvoorziening	128251,54	502241,00	4	10,12	6,17	2,05
groenvoorziening	128259,10	502236,42	4	9,87	5,80	1,93
groenvoorziening	128232,78	502252,36	5	9,90	5,86	0,01
groenvoorziening	128242,11	502246,71	4	9,90	5,85	1,95
groenvoorziening	128240,44	502247,72	4	9,98	5,97	2,00
groenvoorziening	128260,83	502235,37	4	10,08	6,11	2,03
groenvoorziening	128249,78	502242,06	4	9,76	5,64	1,88
groenvoorziening	128231,31	502360,58	14	40,79	67,21	0,01
groenvoorziening	128232,68	502343,51	17	86,29	121,27	0,10
groenvoorziening	128248,01	502350,48	22	47,51	68,08	0,06
groenvoorziening	128236,76	502353,39	9	8,90	4,82	0,03
groenvoorziening	128196,78	502055,92	5	20,76	14,79	0,10
groenvoorziening	128193,54	502053,91	6	49,75	37,31	1,54
groenvoorziening	128189,25	502043,49	4	25,73	19,11	1,68
groenvoorziening	128124,40	502159,65	11	33,07	36,92	0,06
groenvoorziening	128015,16	502235,66	41	11,67	6,19	0,01
groenvoorziening	128163,75	502038,85	31	41,25	60,16	0,28
groenvoorziening	128103,27	502058,30	46	69,67	327,37	0,07
groenvoorziening	128023,08	502227,74	67	31,92	49,99	0,04
groenvoorziening	128043,06	502264,34	15	60,09	77,18	0,07
groenvoorziening	128011,55	502237,64	10	2,89	0,53	0,10
groenvoorziening	128129,21	502145,60	5	12,48	9,66	0,33
groenvoorziening	128069,18	502058,68	4	58,56	209,87	12,53
groenvoorziening	128133,13	502203,05	12	44,15	129,97	0,72
groenvoorziening	128079,17	502247,31	8	53,95	128,28	1,26
groenvoorziening	128081,14	502040,68	4	53,45	147,58	7,71
groenvoorziening	128014,85	502043,20	170	17,59	19,18	0,07
groenvoorziening	128048,39	502003,84	33	34,21	57,49	0,31
groenvoorziening	128051,08	502059,41	4	51,79	139,13	7,46
groenvoorziening	128151,77	502209,80	6	41,25	22,09	0,95
groenvoorziening	128166,58	502043,44	32	164,02	374,15	0,13
groenvoorziening	128053,84	502064,96	12	149,20	226,90	0,44
groenvoorziening	128087,96	502056,43	6	44,85	129,96	0,91
groenvoorziening	128097,79	502177,86	20	112,24	358,10	0,01
groenvoorziening	128124,37	502159,64	13	53,66	2,52	0,05
groenvoorziening	128133,40	502153,13	4	17,89	2,83	0,32
groenvoorziening	128004,49	502087,94	145	487,03	2011,61	0,17
groenvoorziening	128132,55	502177,82	6	43,11	24,04	1,17
groenvoorziening	128133,13	502203,05	10	49,96	80,17	0,84
groenvoorziening	128128,27	502180,42	6	42,84	23,10	1,12
groenvoorziening	128123,25	502135,58	6	8,06	0,64	0,03
groenvoorziening	128150,02	502208,97	7	56,24	211,44	1,40
groenvoorziening	128102,62	502102,48	14	106,17	191,24	0,17
groenvoorziening	128015,03	502233,70	15	39,33	44,07	0,11

## Invoergegevens van het model Tarwestraat

---

Model: Ontwikkelingslocatie Tarwestraat  
Purmerend - Purmerend

Groep: (hoofdgroep)

Lijst van Bodemgebieden, voor rekenmethode Wegverkeerslawaaï - RMG-2012, wegverkeer

Groep	Max.lengte	Bf
groenvoorziening	27,48	0,80
groenvoorziening	22,58	0,80
groenvoorziening	25,00	0,80
groenvoorziening	3,17	0,80
groenvoorziening	3,17	0,80
groenvoorziening	5,96	0,80
groenvoorziening	5,84	0,80
groenvoorziening	23,00	0,80
groenvoorziening	21,59	0,80
groenvoorziening	21,31	0,80
groenvoorziening	55,00	0,80
groenvoorziening	73,52	0,80
groenvoorziening	20,98	0,80
groenvoorziening	26,04	0,80
groenvoorziening	2,24	0,80
groenvoorziening	25,00	0,80
groenvoorziening	14,09	0,80
groenvoorziening	2,20	0,80
groenvoorziening	49,94	0,80
groenvoorziening	3,01	0,80
groenvoorziening	3,01	0,80
groenvoorziening	3,00	0,80
groenvoorziening	3,00	0,80
groenvoorziening	2,99	0,80
groenvoorziening	3,01	0,80
groenvoorziening	3,00	0,80
groenvoorziening	11,71	0,80
groenvoorziening	33,22	0,80
groenvoorziening	10,09	0,80
groenvoorziening	2,59	0,80
groenvoorziening	8,68	0,80
groenvoorziening	23,29	0,80
groenvoorziening	11,17	0,80
groenvoorziening	13,44	0,80
groenvoorziening	4,28	0,80
groenvoorziening	12,37	0,80
groenvoorziening	17,92	0,80
groenvoorziening	8,61	0,80
groenvoorziening	15,09	0,80
groenvoorziening	0,84	0,80
groenvoorziening	3,41	0,80
groenvoorziening	16,80	0,80
groenvoorziening	8,64	0,80
groenvoorziening	19,90	0,80
groenvoorziening	19,08	0,80
groenvoorziening	0,89	0,80
groenvoorziening	5,72	0,80
groenvoorziening	18,35	0,80
groenvoorziening	19,51	0,80
groenvoorziening	73,52	0,80
groenvoorziening	19,45	0,80
groenvoorziening	12,19	0,80
groenvoorziening	21,97	0,80
groenvoorziening	11,91	0,80
groenvoorziening	8,62	0,80
groenvoorziening	67,64	0,80
groenvoorziening	20,37	0,80
groenvoorziening	8,70	0,80
groenvoorziening	20,28	0,80
groenvoorziening	2,42	0,80
groenvoorziening	12,43	0,80
groenvoorziening	36,59	0,80
groenvoorziening	14,60	0,80

## Invoergegevens van het model Tarwestraat

Model: Ontwikkelingslocatie Tarwestraat  
 Purmerend - Purmerend  
 Groep: (hoofdgroep)  
 Lijst van Bodemgebieden, voor rekenmethode Wegverkeerslawaaai - RMG-2012, wegverkeer

Groep	ItemID	Grp.ID	Datum	Naam	Omschr.	Vorm
groenvoorziening	102115	3 16:44, 1 jun 2021	1 jun 2021	groenvoorz	bosplantsoen	Polygoon
groenvoorziening	102116	3 16:44, 1 jun 2021	1 jun 2021	groenvoorz	gras- en kruidachtigen	Polygoon
groenvoorziening	102117	3 16:44, 1 jun 2021	1 jun 2021	groenvoorz		Polygoon
groenvoorziening	102118	3 16:44, 1 jun 2021	1 jun 2021	groenvoorz	heesters	Polygoon
groenvoorziening	102119	3 16:44, 1 jun 2021	1 jun 2021	groenvoorz	heesters	Polygoon
groenvoorziening	102120	3 16:44, 1 jun 2021	1 jun 2021	groenvoorz		Polygoon
groenvoorziening	102121	3 16:44, 1 jun 2021	1 jun 2021	groenvoorz		Polygoon
groenvoorziening	102122	3 16:44, 1 jun 2021	1 jun 2021	groenvoorz		Polygoon
groenvoorziening	102123	3 16:44, 1 jun 2021	1 jun 2021	groenvoorz		Polygoon
groenvoorziening	102124	3 16:44, 1 jun 2021	1 jun 2021	groenvoorz		Polygoon
groenvoorziening	102137	3 16:44, 1 jun 2021	1 jun 2021	groenvoorz	heesters	Polygoon
groenvoorziening	102147	3 16:44, 1 jun 2021	1 jun 2021	groenvoorz	heesters	Polygoon
groenvoorziening	102152	3 16:44, 1 jun 2021	1 jun 2021	groenvoorz		Polygoon
groenvoorziening	102153	3 16:44, 1 jun 2021	1 jun 2021	groenvoorz		Polygoon
groenvoorziening	102154	3 16:44, 1 jun 2021	1 jun 2021	groenvoorz	heesters	Polygoon
groenvoorziening	102157	3 16:44, 1 jun 2021	1 jun 2021	groenvoorz	heesters	Polygoon
groenvoorziening	102158	3 16:44, 1 jun 2021	1 jun 2021	groenvoorz	bodembedekkers	Polygoon
groenvoorziening	102159	3 16:44, 1 jun 2021	1 jun 2021	groenvoorz	gras- en kruidachtigen	Polygoon
groenvoorziening	102160	3 16:44, 1 jun 2021	1 jun 2021	groenvoorz	heesters	Polygoon
groenvoorziening	102161	3 16:44, 1 jun 2021	1 jun 2021	groenvoorz	heesters	Polygoon
groenvoorziening	102162	3 16:44, 1 jun 2021	1 jun 2021	groenvoorz	bodembedekkers	Polygoon
groenvoorziening	102163	3 16:44, 1 jun 2021	1 jun 2021	groenvoorz	heesters	Polygoon
groenvoorziening	102164	3 16:44, 1 jun 2021	1 jun 2021	groenvoorz	heesters	Polygoon
groenvoorziening	102165	3 16:44, 1 jun 2021	1 jun 2021	groenvoorz	bodembedekkers	Polygoon
groenvoorziening	102166	3 16:44, 1 jun 2021	1 jun 2021	groenvoorz	bodembedekkers	Polygoon
groenvoorziening	102167	3 16:44, 1 jun 2021	1 jun 2021	groenvoorz	gras- en kruidachtigen	Polygoon
groenvoorziening	102168	3 16:44, 1 jun 2021	1 jun 2021	groenvoorz	heesters	Polygoon
groenvoorziening	102170	3 16:44, 1 jun 2021	1 jun 2021	groenvoorz	heesters	Polygoon
groenvoorziening	102171	3 16:44, 1 jun 2021	1 jun 2021	groenvoorz	gras- en kruidachtigen	Polygoon
groenvoorziening	102172	3 16:44, 1 jun 2021	1 jun 2021	groenvoorz	heesters	Polygoon
groenvoorziening	102173	3 16:44, 1 jun 2021	1 jun 2021	groenvoorz	heesters	Polygoon
groenvoorziening	102174	3 16:44, 1 jun 2021	1 jun 2021	groenvoorz	heesters	Polygoon
groenvoorziening	102175	3 16:44, 1 jun 2021	1 jun 2021	groenvoorz	gras- en kruidachtigen	Polygoon
groenvoorziening	102176	3 16:44, 1 jun 2021	1 jun 2021	groenvoorz	gras- en kruidachtigen	Polygoon
groenvoorziening	102177	3 16:44, 1 jun 2021	1 jun 2021	groenvoorz	heesters	Polygoon
groenvoorziening	102178	3 16:44, 1 jun 2021	1 jun 2021	groenvoorz	gras- en kruidachtigen	Polygoon
groenvoorziening	102179	3 16:44, 1 jun 2021	1 jun 2021	groenvoorz	heesters	Polygoon
groenvoorziening	102180	3 16:44, 1 jun 2021	1 jun 2021	groenvoorz	heesters	Polygoon
groenvoorziening	102181	3 16:44, 1 jun 2021	1 jun 2021	groenvoorz	bodembedekkers	Polygoon
groenvoorziening	102182	3 16:44, 1 jun 2021	1 jun 2021	groenvoorz	bodembedekkers	Polygoon
groenvoorziening	102183	3 16:44, 1 jun 2021	1 jun 2021	groenvoorz	heesters	Polygoon
groenvoorziening	102184	3 16:44, 1 jun 2021	1 jun 2021	groenvoorz	heesters	Polygoon
groenvoorziening	102185	3 16:44, 1 jun 2021	1 jun 2021	groenvoorz	heesters	Polygoon
groenvoorziening	102186	3 16:44, 1 jun 2021	1 jun 2021	groenvoorz	heesters	Polygoon
groenvoorziening	102187	3 16:44, 1 jun 2021	1 jun 2021	groenvoorz	heesters	Polygoon
groenvoorziening	102188	3 16:44, 1 jun 2021	1 jun 2021	groenvoorz	gras- en kruidachtigen	Polygoon
groenvoorziening	102189	3 16:44, 1 jun 2021	1 jun 2021	groenvoorz	heesters	Polygoon
groenvoorziening	102190	3 16:44, 1 jun 2021	1 jun 2021	groenvoorz	heesters	Polygoon
groenvoorziening	102191	3 16:44, 1 jun 2021	1 jun 2021	groenvoorz	heesters	Polygoon
groenvoorziening	102192	3 16:44, 1 jun 2021	1 jun 2021	groenvoorz	bodembedekkers	Polygoon
groenvoorziening	102193	3 16:44, 1 jun 2021	1 jun 2021	groenvoorz	gras- en kruidachtigen	Polygoon
groenvoorziening	102194	3 16:44, 1 jun 2021	1 jun 2021	groenvoorz	heesters	Polygoon
groenvoorziening	102195	3 16:44, 1 jun 2021	1 jun 2021	groenvoorz	bodembedekkers	Polygoon
groenvoorziening	102196	3 16:44, 1 jun 2021	1 jun 2021	groenvoorz	bodembedekkers	Polygoon
groenvoorziening	102197	3 16:44, 1 jun 2021	1 jun 2021	groenvoorz	planten	Polygoon
groenvoorziening	102198	3 16:44, 1 jun 2021	1 jun 2021	groenvoorz	heesters	Polygoon
groenvoorziening	102199	3 16:44, 1 jun 2021	1 jun 2021	groenvoorz	heesters	Polygoon
groenvoorziening	102200	3 16:44, 1 jun 2021	1 jun 2021	groenvoorz	heesters	Polygoon
groenvoorziening	102201	3 16:44, 1 jun 2021	1 jun 2021	groenvoorz	heesters	Polygoon
groenvoorziening	102202	3 16:44, 1 jun 2021	1 jun 2021	groenvoorz	heesters	Polygoon
groenvoorziening	102203	3 16:44, 1 jun 2021	1 jun 2021	groenvoorz	bodembedekkers	Polygoon
groenvoorziening	102204	3 16:44, 1 jun 2021	1 jun 2021	groenvoorz	heesters	Polygoon
groenvoorziening	102205	3 16:44, 1 jun 2021	1 jun 2021	groenvoorz	gras- en kruidachtigen	Polygoon

## Invoergegevens van het model Tarwestraat

Model: Ontwikkelingslocatie Tarwestraat  
Purmerend - Purmerend

Groep: (hoofdgroep)

Lijst van Bodemgebieden, voor rekenmethode Wegverkeerslawaaï - RMG-2012, wegverkeer

Groep	X-1	Y-1	Vormpunten	Omtrek	Oppervlak	Min.lengte
groenvoorziening	128129,35	502059,96	12	84,72	310,64	1,39
groenvoorziening	128064,44	502123,70	13	138,02	187,82	0,07
groenvoorziening	128100,41	502076,91	4	28,13	21,96	1,73
groenvoorziening	128186,97	502254,67	15	27,96	47,44	0,20
groenvoorziening	128171,64	502254,65	15	28,03	48,06	0,20
groenvoorziening	128148,52	502211,69	6	41,42	22,63	0,87
groenvoorziening	128107,88	502092,77	10	54,02	69,67	0,21
groenvoorziening	128129,27	502128,02	6	34,09	41,72	2,92
groenvoorziening	128134,91	502137,49	9	52,22	51,32	0,69
groenvoorziening	128120,27	502113,30	5	34,36	42,42	2,96
groenvoorziening	128057,99	502289,03	90	73,09	94,30	0,03
groenvoorziening	128022,57	502244,09	20	72,34	120,16	0,17
groenvoorziening	128017,47	502222,08	29	34,27	55,06	0,08
groenvoorziening	128005,56	502221,56	14	37,57	40,68	0,06
groenvoorziening	128019,61	502246,46	10	61,94	102,09	0,03
groenvoorziening	128029,22	502241,43	10	60,04	77,08	0,02
groenvoorziening	128092,70	502348,60	50	26,72	44,28	0,13
groenvoorziening	128148,90	502296,91	58	200,71	676,62	0,06
groenvoorziening	128196,76	502360,97	10	88,68	127,35	0,70
groenvoorziening	128194,20	502537,12	5	24,48	25,39	1,72
groenvoorziening	128132,74	502435,52	55	17,81	21,23	0,01
groenvoorziening	128219,46	502315,04	31	67,82	52,31	0,29
groenvoorziening	128112,87	502351,44	5	17,59	17,39	0,08
groenvoorziening	128216,00	502545,49	53	29,66	37,73	0,03
groenvoorziening	128179,64	502485,39	8	23,10	26,61	0,47
groenvoorziening	128046,49	502436,71	4	47,39	49,51	2,32
groenvoorziening	128126,51	502547,78	8	39,25	86,65	0,05
groenvoorziening	128209,21	502474,59	4	60,00	144,94	6,03
groenvoorziening	128165,01	502467,99	50	47,52	96,25	0,14
groenvoorziening	128082,06	502314,03	6	21,27	25,18	0,14
groenvoorziening	128001,32	502324,02	6	17,28	17,57	1,28
groenvoorziening	128093,24	502516,99	6	36,39	67,81	0,23
groenvoorziening	128005,76	502461,39	7	16,43	13,16	0,07
groenvoorziening	128176,25	502282,43	14	86,07	266,28	0,09
groenvoorziening	128132,74	502435,52	5	25,91	27,31	2,64
groenvoorziening	128159,51	502468,52	50	98,20	223,03	0,14
groenvoorziening	128070,06	502337,26	6	66,94	149,86	2,94
groenvoorziening	128188,41	502264,47	14	84,18	261,35	0,16
groenvoorziening	128166,69	502459,56	7	26,92	28,51	0,55
groenvoorziening	128194,21	502505,02	34	27,00	29,24	0,03
groenvoorziening	128188,54	502527,74	4	24,34	25,06	2,62
groenvoorziening	128013,47	502316,65	7	18,36	20,93	0,11
groenvoorziening	128166,25	502392,97	11	69,37	122,95	0,52
groenvoorziening	128058,57	502434,80	6	19,99	24,88	0,04
groenvoorziening	128203,39	502519,13	4	23,09	19,70	2,07
groenvoorziening	128082,17	502355,93	6	114,77	163,77	2,42
groenvoorziening	128177,80	502505,57	5	29,95	34,72	1,20
groenvoorziening	128018,70	502375,26	6	16,27	14,42	1,05
groenvoorziening	128149,38	502462,98	5	24,30	25,34	2,01
groenvoorziening	128187,86	502489,48	10	30,50	34,51	0,37
groenvoorziening	128027,83	502450,68	4	39,69	40,12	2,27
groenvoorziening	128213,91	502536,53	4	22,80	19,55	2,09
groenvoorziening	128187,35	502521,36	8	26,00	29,78	0,60
groenvoorziening	128100,42	502349,28	4	14,78	12,69	2,71
groenvoorziening	128063,16	502383,64	15	209,14	417,68	1,92
groenvoorziening	128158,35	502444,67	4	22,22	18,70	2,07
groenvoorziening	128181,11	502258,21	14	27,70	46,51	0,20
groenvoorziening	128047,20	502296,68	60	73,50	124,88	0,12
groenvoorziening	128114,97	502383,06	85	83,51	118,12	0,03
groenvoorziening	128087,02	502322,40	5	64,36	129,52	1,13
groenvoorziening	128177,80	502505,57	58	29,91	33,43	0,08
groenvoorziening	128197,51	502308,42	94	58,85	103,99	0,30
groenvoorziening	128188,31	502516,13	50	99,06	225,05	0,14

## Invoergegevens van het model Tarwestraat

---

Model: Ontwikkelingslocatie Tarwestraat  
Purmerend - Purmerend

Groep: (hoofdgroep)

Lijst van Bodemgebieden, voor rekenmethode Wegverkeerslawaaai - RMG-2012, wegverkeer

Groep	Max.lengte	Bf
groenvoorziening	14,36	0,80
groenvoorziening	35,84	0,80
groenvoorziening	12,32	0,80
groenvoorziening	6,85	0,80
groenvoorziening	6,92	0,80
groenvoorziening	19,56	0,80
groenvoorziening	21,80	0,80
groenvoorziening	11,02	0,80
groenvoorziening	21,05	0,80
groenvoorziening	14,19	0,80
groenvoorziening	27,04	0,80
groenvoorziening	23,04	0,80
groenvoorziening	8,61	0,80
groenvoorziening	14,60	0,80
groenvoorziening	23,04	0,80
groenvoorziening	15,09	0,80
groenvoorziening	7,27	0,80
groenvoorziening	49,39	0,80
groenvoorziening	38,57	0,80
groenvoorziening	9,58	0,80
groenvoorziening	3,51	0,80
groenvoorziening	20,85	0,80
groenvoorziening	5,80	0,80
groenvoorziening	10,80	0,80
groenvoorziening	6,00	0,80
groenvoorziening	21,44	0,80
groenvoorziening	12,98	0,80
groenvoorziening	23,97	0,80
groenvoorziening	17,60	0,80
groenvoorziening	6,99	0,80
groenvoorziening	4,73	0,80
groenvoorziening	12,97	0,80
groenvoorziening	5,99	0,80
groenvoorziening	27,74	0,80
groenvoorziening	10,29	0,80
groenvoorziening	42,95	0,80
groenvoorziening	29,36	0,80
groenvoorziening	23,47	0,80
groenvoorziening	8,56	0,80
groenvoorziening	8,26	0,80
groenvoorziening	9,60	0,80
groenvoorziening	4,71	0,80
groenvoorziening	20,72	0,80
groenvoorziening	5,51	0,80
groenvoorziening	9,48	0,80
groenvoorziening	48,49	0,80
groenvoorziening	12,11	0,80
groenvoorziening	5,54	0,80
groenvoorziening	9,48	0,80
groenvoorziening	10,33	0,80
groenvoorziening	17,57	0,80
groenvoorziening	9,32	0,80
groenvoorziening	6,06	0,80
groenvoorziening	4,73	0,80
groenvoorziening	44,53	0,80
groenvoorziening	9,08	0,80
groenvoorziening	6,85	0,80
groenvoorziening	27,28	0,80
groenvoorziening	24,88	0,80
groenvoorziening	28,51	0,80
groenvoorziening	6,15	0,80
groenvoorziening	3,97	0,80
groenvoorziening	43,36	0,80

## Invoergegevens van het model Tarwestraat

Model: Ontwikkelingslocatie Tarwestraat  
Purmerend - Purmerend

Groep: (hoofdgroep)

Lijst van Bodemgebieden, voor rekenmethode Wegverkeerslawaaai - RMG-2012, wegverkeer

Groep	ItemID	Grp.ID	Datum	Naam	Omschr.	Vorm
groenvoorziening	102206	3	16:44, 1 jun 2021	groenvoorz	heesters	Polygoon
groenvoorziening	102207	3	16:44, 1 jun 2021	groenvoorz	gras- en kruidachtigen	Polygoon
groenvoorziening	102208	3	16:44, 1 jun 2021	groenvoorz	bodembedekkers	Polygoon
groenvoorziening	102209	3	16:44, 1 jun 2021	groenvoorz	heesters	Polygoon
groenvoorziening	102210	3	16:44, 1 jun 2021	groenvoorz	bodembedekkers	Polygoon
groenvoorziening	102211	3	16:44, 1 jun 2021	groenvoorz	bodembedekkers	Polygoon
groenvoorziening	102212	3	16:44, 1 jun 2021	groenvoorz	heesters	Polygoon
groenvoorziening	102213	3	16:44, 1 jun 2021	groenvoorz	heesters	Polygoon
groenvoorziening	102214	3	16:44, 1 jun 2021	groenvoorz	bodembedekkers	Polygoon
groenvoorziening	102215	3	16:44, 1 jun 2021	groenvoorz	gras- en kruidachtigen	Polygoon
groenvoorziening	102216	3	16:44, 1 jun 2021	groenvoorz	bodembedekkers	Polygoon
groenvoorziening	102217	3	16:44, 1 jun 2021	groenvoorz	gras- en kruidachtigen	Polygoon
groenvoorziening	102218	3	16:44, 1 jun 2021	groenvoorz	heesters	Polygoon
groenvoorziening	102219	3	16:44, 1 jun 2021	groenvoorz	gras- en kruidachtigen	Polygoon
groenvoorziening	102220	3	16:44, 1 jun 2021	groenvoorz	gras- en kruidachtigen	Polygoon
groenvoorziening	102221	3	16:44, 1 jun 2021	groenvoorz	heesters	Polygoon
groenvoorziening	102222	3	16:44, 1 jun 2021	groenvoorz	bodembedekkers	Polygoon
groenvoorziening	102223	3	16:44, 1 jun 2021	groenvoorz	bodembedekkers	Polygoon
groenvoorziening	102224	3	16:44, 1 jun 2021	groenvoorz	heesters	Polygoon
groenvoorziening	102225	3	16:44, 1 jun 2021	groenvoorz	gras- en kruidachtigen	Polygoon
groenvoorziening	102226	3	16:44, 1 jun 2021	groenvoorz	gras- en kruidachtigen	Polygoon
groenvoorziening	102227	3	16:44, 1 jun 2021	groenvoorz	gras- en kruidachtigen	Polygoon
groenvoorziening	102228	3	16:44, 1 jun 2021	groenvoorz	heesters	Polygoon
groenvoorziening	102229	3	16:44, 1 jun 2021	groenvoorz	bodembedekkers	Polygoon
groenvoorziening	102230	3	16:44, 1 jun 2021	groenvoorz	heesters	Polygoon
groenvoorziening	102231	3	16:44, 1 jun 2021	groenvoorz	gras- en kruidachtigen	Polygoon
groenvoorziening	102232	3	16:44, 1 jun 2021	groenvoorz	heesters	Polygoon
groenvoorziening	102233	3	16:44, 1 jun 2021	groenvoorz	gras- en kruidachtigen	Polygoon
groenvoorziening	102235	3	16:44, 1 jun 2021	groenvoorz	bodembedekkers	Polygoon
groenvoorziening	102236	3	16:44, 1 jun 2021	groenvoorz	heesters	Polygoon
groenvoorziening	102237	3	16:44, 1 jun 2021	groenvoorz	heesters	Polygoon
groenvoorziening	102238	3	16:44, 1 jun 2021	groenvoorz	gras- en kruidachtigen	Polygoon
groenvoorziening	102254	3	16:44, 1 jun 2021	groenvoorz	gras- en kruidachtigen	Polygoon
groenvoorziening	102255	3	16:44, 1 jun 2021	groenvoorz	gras- en kruidachtigen	Polygoon
groenvoorziening	102257	3	16:44, 1 jun 2021	groenvoorz		Polygoon
groenvoorziening	102258	3	16:44, 1 jun 2021	groenvoorz	gras- en kruidachtigen	Polygoon
groenvoorziening	102261	3	16:44, 1 jun 2021	groenvoorz		Polygoon
groenvoorziening	102266	3	16:44, 1 jun 2021	groenvoorz	bodembedekkers	Polygoon
groenvoorziening	102267	3	16:44, 1 jun 2021	groenvoorz	gras- en kruidachtigen	Polygoon
groenvoorziening	102270	3	16:44, 1 jun 2021	groenvoorz		Polygoon
groenvoorziening	102271	3	16:44, 1 jun 2021	groenvoorz		Polygoon
groenvoorziening	102272	3	16:44, 1 jun 2021	groenvoorz		Polygoon
groenvoorziening	102273	3	16:44, 1 jun 2021	groenvoorz		Polygoon
groenvoorziening	102274	3	16:44, 1 jun 2021	groenvoorz		Polygoon
groenvoorziening	102275	3	16:44, 1 jun 2021	groenvoorz		Polygoon
groenvoorziening	102276	3	16:44, 1 jun 2021	groenvoorz	heesters	Polygoon
groenvoorziening	102279	3	16:44, 1 jun 2021	groenvoorz		Polygoon
groenvoorziening	102554	3	16:44, 1 jun 2021	groenvoorz	gras- en kruidachtigen	Polygoon
groenvoorziening	102555	3	16:44, 1 jun 2021	groenvoorz	gras- en kruidachtigen	Polygoon
groenvoorziening	102556	3	16:44, 1 jun 2021	groenvoorz	heesters	Polygoon
groenvoorziening	102559	3	16:44, 1 jun 2021	groenvoorz	heesters	Polygoon
groenvoorziening	102561	3	16:44, 1 jun 2021	groenvoorz	heesters	Polygoon
groenvoorziening	102573	3	16:44, 1 jun 2021	groenvoorz	heesters	Polygoon
groenvoorziening	102580	3	16:44, 1 jun 2021	groenvoorz	heesters	Polygoon
groenvoorziening	102588	3	16:44, 1 jun 2021	groenvoorz	heesters	Polygoon
groenvoorziening	102590	3	16:44, 1 jun 2021	groenvoorz	gras- en kruidachtigen	Polygoon
groenvoorziening	102597	3	16:44, 1 jun 2021	groenvoorz	heesters	Polygoon
groenvoorziening	102601	3	16:44, 1 jun 2021	groenvoorz	gras- en kruidachtigen	Polygoon
groenvoorziening	102606	3	16:44, 1 jun 2021	groenvoorz	gras- en kruidachtigen	Polygoon
groenvoorziening	102620	3	16:44, 1 jun 2021	groenvoorz	gras- en kruidachtigen	Polygoon
groenvoorziening	102626	3	16:44, 1 jun 2021	groenvoorz	gras- en kruidachtigen	Polygoon
groenvoorziening	102634	3	16:44, 1 jun 2021	groenvoorz	gras- en kruidachtigen	Polygoon
groenvoorziening	103173	3	16:44, 1 jun 2021	groenvoorz	gras- en kruidachtigen	Polygoon

## Invoergegevens van het model Tarwestraat

Model: Ontwikkelingslocatie Tarwestraat  
Purmerend - Purmerend

Groep: (hoofdgroep)

Lijst van Bodemgebieden, voor rekenmethode Wegverkeerslawaaï - RMG-2012, wegverkeer

Groep	X-1	Y-1	Vormpunten	Omtrek	Oppervlak	Min.lengte
groenvoorziening	128160,94	502444,96	4	22,32	18,82	2,07
groenvoorziening	128055,56	502364,21	10	89,95	294,85	0,15
groenvoorziening	128183,00	502481,36	7	31,26	35,81	0,53
groenvoorziening	128200,84	502279,43	10	44,86	79,15	1,14
groenvoorziening	128197,52	502514,92	30	27,06	29,42	0,03
groenvoorziening	128154,59	502467,23	7	25,90	28,84	2,27
groenvoorziening	128056,37	502303,85	58	61,18	80,60	0,05
groenvoorziening	128054,36	502437,28	6	22,18	29,86	2,26
groenvoorziening	128171,19	502466,91	7	23,79	20,81	0,53
groenvoorziening	128172,39	502239,21	52	37,55	37,87	0,30
groenvoorziening	128157,76	502472,43	52	59,08	75,63	0,20
groenvoorziening	128191,34	502511,50	54	43,02	85,06	0,11
groenvoorziening	128048,69	502359,73	8	17,27	17,53	0,13
groenvoorziening	128082,17	502355,93	18	209,10	1950,78	0,01
groenvoorziening	128011,11	502490,82	8	212,82	351,85	3,42
groenvoorziening	128118,77	502421,58	9	57,07	86,91	0,08
groenvoorziening	128114,97	502383,06	80	39,76	61,25	0,03
groenvoorziening	128112,83	502393,57	12	21,43	22,69	0,12
groenvoorziening	128176,42	502258,32	14	27,95	47,29	0,20
groenvoorziening	128166,25	502392,97	7	138,30	241,60	3,74
groenvoorziening	128107,84	502533,72	7	40,92	81,41	0,10
groenvoorziening	128159,05	502382,61	6	91,60	153,62	1,29
groenvoorziening	128159,05	502382,61	6	70,07	138,44	0,77
groenvoorziening	128091,11	502345,98	50	14,54	14,01	0,14
groenvoorziening	128138,79	502445,47	4	24,59	25,70	2,66
groenvoorziening	128072,50	502334,19	10	27,50	31,45	0,14
groenvoorziening	128207,94	502559,22	48	38,52	48,90	0,13
groenvoorziening	128203,72	502281,98	15	85,98	244,61	0,83
groenvoorziening	128148,84	502424,96	30	30,53	37,81	0,27
groenvoorziening	128074,31	502315,92	86	50,64	71,40	0,01
groenvoorziening	128106,34	502388,29	14	60,79	78,84	0,35
groenvoorziening	128107,65	502516,28	7	42,84	95,86	0,07
groenvoorziening	128099,55	502521,19	9	40,88	73,47	0,06
groenvoorziening	128107,65	502516,28	8	42,82	88,70	0,07
groenvoorziening	128067,66	502594,73	6	37,28	55,02	0,86
groenvoorziening	128046,24	502607,70	39	126,37	883,55	0,46
groenvoorziening	128069,47	502604,95	5	30,79	56,54	2,59
groenvoorziening	128117,42	502381,58	36	37,33	52,68	0,03
groenvoorziening	128072,50	502334,19	13	27,78	39,42	0,14
groenvoorziening	128151,11	502301,73	26	12,86	9,19	0,03
groenvoorziening	128139,28	502307,02	35	12,74	8,63	0,03
groenvoorziening	128141,87	502307,32	29	12,92	9,15	0,03
groenvoorziening	128148,49	502301,42	28	12,60	8,51	0,03
groenvoorziening	128132,38	502316,48	29	12,98	9,14	0,03
groenvoorziening	128130,03	502312,61	28	12,74	8,71	0,03
groenvoorziening	128221,05	502344,44	14	89,37	126,11	0,08
groenvoorziening	128179,13	502521,97	6	20,52	27,06	1,62
groenvoorziening	128273,69	502531,65	13	187,98	353,47	1,28
groenvoorziening	128288,26	502413,09	51	110,14	287,77	0,16
groenvoorziening	128371,91	502469,62	7	12,89	7,10	0,01
groenvoorziening	128299,22	502298,34	4	83,38	156,30	4,13
groenvoorziening	128231,55	502556,89	13	56,31	102,65	0,06
groenvoorziening	128285,96	502402,69	14	65,28	184,42	1,05
groenvoorziening	128224,21	502362,26	10	39,86	70,09	0,07
groenvoorziening	128228,61	502339,83	10	84,24	123,26	0,51
groenvoorziening	128294,25	502407,48	4	18,61	19,39	3,15
groenvoorziening	128246,54	502344,46	20	46,72	71,36	0,06
groenvoorziening	128334,05	502492,48	14	111,26	202,75	0,52
groenvoorziening	128258,49	502322,13	11	104,43	232,25	0,12
groenvoorziening	128252,18	502549,00	16	189,13	356,74	0,10
groenvoorziening	128372,28	502476,43	16	111,81	203,96	0,14
groenvoorziening	128307,71	502064,57	17	162,64	457,44	0,05
groenvoorziening	128307,85	502390,16	51	112,17	281,47	0,16



## Invoergegevens van het model Tarwestraat

---

Model: Ontwikkelingslocatie Tarwestraat  
Purmerend - Purmerend

Groep: (hoofdgroep)

Lijst van Bodemgebieden, voor rekenmethode Wegverkeerslawaaai - RMG-2012, wegverkeer

Groep	Max.lengte	Bf
groenvoorziening	9,09	0,80
groenvoorziening	30,56	0,80
groenvoorziening	12,16	0,80
groenvoorziening	16,70	0,80
groenvoorziening	8,71	0,80
groenvoorziening	6,63	0,80
groenvoorziening	14,60	0,80
groenvoorziening	6,46	0,80
groenvoorziening	6,98	0,80
groenvoorziening	9,60	0,80
groenvoorziening	20,66	0,80
groenvoorziening	15,36	0,80
groenvoorziening	5,73	0,80
groenvoorziening	46,07	0,80
groenvoorziening	103,26	0,80
groenvoorziening	24,37	0,80
groenvoorziening	9,21	0,80
groenvoorziening	7,82	0,80
groenvoorziening	6,92	0,80
groenvoorziening	64,86	0,80
groenvoorziening	14,97	0,80
groenvoorziening	37,53	0,80
groenvoorziening	31,42	0,80
groenvoorziening	4,96	0,80
groenvoorziening	9,65	0,80
groenvoorziening	6,04	0,80
groenvoorziening	10,12	0,80
groenvoorziening	15,25	0,80
groenvoorziening	11,18	0,80
groenvoorziening	14,68	0,80
groenvoorziening	27,89	0,80
groenvoorziening	15,04	0,80
groenvoorziening	14,97	0,80
groenvoorziening	15,04	0,80
groenvoorziening	14,09	0,80
groenvoorziening	21,92	0,80
groenvoorziening	10,38	0,80
groenvoorziening	9,21	0,80
groenvoorziening	5,17	0,80
groenvoorziening	4,47	0,80
groenvoorziening	4,48	0,80
groenvoorziening	4,48	0,80
groenvoorziening	4,47	0,80
groenvoorziening	4,53	0,80
groenvoorziening	4,53	0,80
groenvoorziening	34,53	0,80
groenvoorziening	4,79	0,80
groenvoorziening	87,98	0,80
groenvoorziening	30,92	0,80
groenvoorziening	4,25	0,80
groenvoorziening	37,53	0,80
groenvoorziening	20,00	0,80
groenvoorziening	25,26	0,80
groenvoorziening	14,19	0,80
groenvoorziening	35,77	0,80
groenvoorziening	6,16	0,80
groenvoorziening	12,69	0,80
groenvoorziening	45,52	0,80
groenvoorziening	45,01	0,80
groenvoorziening	87,98	0,80
groenvoorziening	45,52	0,80
groenvoorziening	49,94	0,80
groenvoorziening	30,92	0,80

## Invoergegevens van het model Tarwestraat

Model: Ontwikkelingslocatie Tarwestraat  
Purmerend - Purmerend  
Groep: (hoofdgroep)  
Lijst van Bodemgebieden, voor rekenmethode Wegverkeerslawaaï - RMG-2012, wegverkeer

Groep	ItemID	Grp.ID	Datum	Naam	Omschr.	Vorm
groenvoorziening	103174	3	16:44, 1 jun 2021	groenvoorz	heesters	Polygoon
groenvoorziening	103176	3	16:44, 1 jun 2021	groenvoorz	gras- en kruidachtigen	Polygoon
groenvoorziening	103177	3	16:44, 1 jun 2021	groenvoorz	gras- en kruidachtigen	Polygoon
groenvoorziening	103178	3	16:44, 1 jun 2021	groenvoorz		Polygoon
groenvoorziening	103179	3	16:44, 1 jun 2021	groenvoorz	heesters	Polygoon
groenvoorziening	103180	3	16:44, 1 jun 2021	groenvoorz	heesters	Polygoon
groenvoorziening	103181	3	16:44, 1 jun 2021	groenvoorz	heesters	Polygoon
groenvoorziening	103182	3	16:44, 1 jun 2021	groenvoorz	gras- en kruidachtigen	Polygoon
groenvoorziening	103183	3	16:44, 1 jun 2021	groenvoorz	gras- en kruidachtigen	Polygoon
groenvoorziening	103184	3	16:44, 1 jun 2021	groenvoorz	heesters	Polygoon
groenvoorziening	103186	3	16:44, 1 jun 2021	groenvoorz	heesters	Polygoon
groenvoorziening	103188	3	16:44, 1 jun 2021	groenvoorz	heesters	Polygoon
groenvoorziening	103189	3	16:44, 1 jun 2021	groenvoorz	heesters	Polygoon
groenvoorziening	103190	3	16:44, 1 jun 2021	groenvoorz	heesters	Polygoon
groenvoorziening	103191	3	16:44, 1 jun 2021	groenvoorz	heesters	Polygoon
groenvoorziening	103192	3	16:44, 1 jun 2021	groenvoorz	heesters	Polygoon
groenvoorziening	103193	3	16:44, 1 jun 2021	groenvoorz	heesters	Polygoon
groenvoorziening	103195	3	16:44, 1 jun 2021	groenvoorz	gras- en kruidachtigen	Polygoon
groenvoorziening	103196	3	16:44, 1 jun 2021	groenvoorz	bodembedekkers	Polygoon
groenvoorziening	103197	3	16:44, 1 jun 2021	groenvoorz	heesters	Polygoon
groenvoorziening	103198	3	16:44, 1 jun 2021	groenvoorz	bodembedekkers	Polygoon
groenvoorziening	103199	3	16:44, 1 jun 2021	groenvoorz	bodembedekkers	Polygoon
groenvoorziening	103200	3	16:44, 1 jun 2021	groenvoorz	bodembedekkers	Polygoon
groenvoorziening	103201	3	16:44, 1 jun 2021	groenvoorz	gras- en kruidachtigen	Polygoon
groenvoorziening	103202	3	16:44, 1 jun 2021	groenvoorz	heesters	Polygoon
groenvoorziening	103203	3	16:44, 1 jun 2021	groenvoorz	bodembedekkers	Polygoon
groenvoorziening	103204	3	16:44, 1 jun 2021	groenvoorz	gras- en kruidachtigen	Polygoon
groenvoorziening	103205	3	16:44, 1 jun 2021	groenvoorz	bodembedekkers	Polygoon
groenvoorziening	103206	3	16:44, 1 jun 2021	groenvoorz	bodembedekkers	Polygoon
groenvoorziening	103215	3	16:44, 1 jun 2021	groenvoorz	heesters	Polygoon
groenvoorziening	103346	3	16:44, 1 jun 2021	groenvoorz	heesters	Polygoon
groenvoorziening	103350	3	16:44, 1 jun 2021	groenvoorz	gras- en kruidachtigen	Polygoon
groenvoorziening	103361	3	16:44, 1 jun 2021	groenvoorz	heesters	Polygoon
groenvoorziening	103366	3	16:44, 1 jun 2021	groenvoorz	heesters	Polygoon
groenvoorziening	103380	3	16:44, 1 jun 2021	groenvoorz		Polygoon
groenvoorziening	103382	3	16:44, 1 jun 2021	groenvoorz	heesters	Polygoon
groenvoorziening	103397	3	16:44, 1 jun 2021	groenvoorz	gras- en kruidachtigen	Polygoon
groenvoorziening	103401	3	16:44, 1 jun 2021	groenvoorz	gras- en kruidachtigen	Polygoon
groenvoorziening	103416	3	16:44, 1 jun 2021	groenvoorz	gras- en kruidachtigen	Polygoon
groenvoorziening	103419	3	16:44, 1 jun 2021	groenvoorz	heesters	Polygoon
groenvoorziening	103421	3	16:44, 1 jun 2021	groenvoorz		Polygoon
groenvoorziening	103424	3	16:44, 1 jun 2021	groenvoorz		Polygoon
groenvoorziening	103437	3	16:44, 1 jun 2021	groenvoorz	heesters	Polygoon
groenvoorziening	103466	3	16:44, 1 jun 2021	groenvoorz	heesters	Polygoon
groenvoorziening	103472	3	16:44, 1 jun 2021	groenvoorz		Polygoon
groenvoorziening	103477	3	16:44, 1 jun 2021	groenvoorz	heesters	Polygoon
onverhard	135073	7	16:44, 1 jun 2021	onverhard		Polygoon
onverhard	135075	7	16:44, 1 jun 2021	onverhard		Polygoon
zand	135723	23	16:44, 1 jun 2021	zand	strand en strandwal	Polygoon
zand	136343	23	16:44, 1 jun 2021	zand	strand en strandwal	Polygoon
erf	119434	22	16:45, 1 jun 2021	erf		Polygoon
erf	119436	22	16:45, 1 jun 2021	erf		Polygoon
erf	119445	22	16:45, 1 jun 2021	erf		Polygoon
erf	119453	22	16:45, 1 jun 2021	erf		Polygoon
erf	119456	22	16:45, 1 jun 2021	erf		Polygoon
erf	119457	22	16:45, 1 jun 2021	erf		Polygoon
erf	119458	22	16:45, 1 jun 2021	erf		Polygoon
erf	119459	22	16:45, 1 jun 2021	erf		Polygoon
erf	119461	22	16:45, 1 jun 2021	erf		Polygoon
erf	119462	22	16:45, 1 jun 2021	erf		Polygoon
erf	119463	22	16:45, 1 jun 2021	erf		Polygoon
erf	119475	22	16:45, 1 jun 2021	erf		Polygoon
erf	119481	22	16:45, 1 jun 2021	erf		Polygoon

## Invoergegevens van het model Tarwestraat

Model: Ontwikkelingslocatie Tarwestraat  
Purmerend - Purmerend  
Groep: (hoofdgroep)  
Lijst van Bodemgebieden, voor rekenmethode Wegverkeerslawaaï - RMG-2012, wegverkeer

Groep	X-1	Y-1	Vormpunten	Omtrek	Oppervlak	Min.lengte
groenvoorziening	128282,17	502416,65	10	45,00	111,13	0,73
groenvoorziening	128224,23	502460,47	47	56,43	218,86	0,47
groenvoorziening	128226,81	502464,82	49	59,08	209,47	0,47
groenvoorziening	128302,22	502434,35	20	89,17	292,14	0,80
groenvoorziening	128282,43	502419,86	49	30,22	54,67	0,35
groenvoorziening	128279,86	502422,69	51	30,22	54,67	0,01
groenvoorziening	128275,49	502401,03	7	47,18	113,76	1,87
groenvoorziening	128307,85	502390,16	48	126,86	311,59	0,16
groenvoorziening	128282,36	502396,74	45	132,34	251,24	0,32
groenvoorziening	128310,34	502389,19	25	44,76	107,55	0,16
groenvoorziening	128298,17	502443,07	9	45,64	113,44	0,98
groenvoorziening	128311,18	502432,05	12	64,84	177,55	0,34
groenvoorziening	128309,05	502440,67	10	63,10	174,69	1,61
groenvoorziening	128327,36	502392,46	4	51,25	163,72	12,16
groenvoorziening	128333,66	502402,88	8	53,52	169,21	0,31
groenvoorziening	128330,73	502407,70	6	44,00	107,00	2,05
groenvoorziening	128324,23	502411,60	8	49,55	131,84	0,22
groenvoorziening	128297,08	502428,04	29	104,62	321,54	0,17
groenvoorziening	128311,82	502374,36	14	15,14	14,76	0,25
groenvoorziening	128306,12	502442,48	6	47,63	115,45	1,96
groenvoorziening	128356,16	502440,81	4	14,37	12,91	3,59
groenvoorziening	128301,45	502357,09	4	14,21	12,61	3,44
groenvoorziening	128296,04	502341,42	4	13,61	11,57	3,29
groenvoorziening	128305,67	502382,80	30	49,02	70,81	0,54
groenvoorziening	128312,97	502378,34	12	48,65	121,43	0,46
groenvoorziening	128286,40	502332,30	17	13,53	11,85	0,30
groenvoorziening	128324,23	502411,60	15	39,07	26,40	0,26
groenvoorziening	128348,01	502427,37	14	15,09	14,61	0,35
groenvoorziening	128367,94	502467,26	15	15,95	15,40	0,25
groenvoorziening	128208,48	502571,72	9	52,00	77,39	0,20
groenvoorziening	128069,47	502604,95	8	47,31	111,56	0,86
groenvoorziening	128069,47	502604,95	38	126,37	883,55	0,46
groenvoorziening	128090,52	502639,83	18	60,06	235,43	0,11
groenvoorziening	128033,24	502590,48	15	78,06	282,36	0,48
groenvoorziening	128085,40	502647,30	4	3,25	0,51	0,50
groenvoorziening	128085,40	502647,30	5	31,40	35,70	0,50
groenvoorziening	128060,25	502645,76	20	77,76	154,81	0,50
groenvoorziening	128128,55	502620,62	8	150,12	241,20	0,49
groenvoorziening	128023,08	502591,87	8	71,13	185,05	1,01
groenvoorziening	128078,47	502647,98	18	53,88	59,35	0,21
groenvoorziening	128078,80	502653,90	7	50,54	114,25	1,87
groenvoorziening	128098,33	502638,88	4	10,57	6,96	2,44
groenvoorziening	128098,33	502638,88	5	76,25	98,70	2,68
groenvoorziening	128096,24	502640,15	7	33,64	36,21	0,55
groenvoorziening	128078,80	502653,90	8	50,54	114,25	0,54
groenvoorziening	128100,63	502637,50	7	81,27	105,67	2,44
onverhard	128099,58	502402,05	19	247,61	2827,07	0,01
onverhard	128082,17	502355,93	30	341,03	2380,16	0,01
zand	128108,09	502047,70	17	52,08	166,19	0,16
zand	128020,62	502101,29	92	46,78	174,09	0,50
erf	127825,62	501772,42	121	343,58	889,36	0,01
erf	127831,35	501787,34	121	343,60	882,99	0,01
erf	127790,39	501862,11	103	503,46	1059,18	0,01
erf	127797,31	501873,49	106	500,75	1042,38	0,01
erf	127836,88	501861,04	99	453,63	1055,75	0,01
erf	127791,37	501709,39	76	426,60	1182,62	0,01
erf	127845,26	501698,78	98	348,31	855,69	0,26
erf	127826,06	501710,57	40	255,20	158,59	0,68
erf	127854,64	501870,64	106	506,59	1198,22	0,01
erf	127807,12	501738,94	96	342,69	852,97	0,26
erf	127788,86	501710,91	83	452,60	1173,38	0,01
erf	127807,80	501783,14	116	343,60	870,94	0,01
erf	127845,89	501875,94	45	222,23	459,38	0,10

## Invoergegevens van het model Tarwestraat

---

Model: Ontwikkelingslocatie Tarwestraat  
Purmerend - Purmerend

Groep: (hoofdgroep)

Lijst van Bodemgebieden, voor rekenmethode Wegverkeerslawaaai - RMG-2012, wegverkeer

Groep	Max.lengte	Bf
groenvoorziening	14,84	0,80
groenvoorziening	11,56	0,80
groenvoorziening	11,56	0,80
groenvoorziening	30,13	0,80
groenvoorziening	9,37	0,80
groenvoorziening	9,36	0,80
groenvoorziening	16,88	0,80
groenvoorziening	30,16	0,80
groenvoorziening	18,67	0,80
groenvoorziening	14,89	0,80
groenvoorziening	13,46	0,80
groenvoorziening	25,11	0,80
groenvoorziening	23,16	0,80
groenvoorziening	13,47	0,80
groenvoorziening	13,47	0,80
groenvoorziening	14,92	0,80
groenvoorziening	17,03	0,80
groenvoorziening	27,20	0,80
groenvoorziening	4,61	0,80
groenvoorziening	17,04	0,80
groenvoorziening	3,60	0,80
groenvoorziening	3,65	0,80
groenvoorziening	3,50	0,80
groenvoorziening	7,02	0,80
groenvoorziening	14,89	0,80
groenvoorziening	3,87	0,80
groenvoorziening	17,03	0,80
groenvoorziening	4,59	0,80
groenvoorziening	5,21	0,80
groenvoorziening	21,93	0,80
groenvoorziening	14,09	0,80
groenvoorziening	21,92	0,80
groenvoorziening	15,94	0,80
groenvoorziening	32,22	0,80
groenvoorziening	1,28	0,80
groenvoorziening	12,97	0,80
groenvoorziening	32,66	0,80
groenvoorziening	71,62	0,80
groenvoorziening	28,38	0,80
groenvoorziening	15,28	0,80
groenvoorziening	17,58	0,80
groenvoorziening	2,78	0,80
groenvoorziening	35,35	0,80
groenvoorziening	12,97	0,80
groenvoorziening	17,58	0,80
groenvoorziening	35,35	0,80
onverhard	48,49	0,80
onverhard	48,49	0,80
zand	11,13	0,80
zand	0,51	0,80
erf	12,95	0,50
erf	12,95	0,50
erf	47,72	0,50
erf	47,72	0,50
erf	47,72	0,50
erf	73,27	0,50
erf	14,45	0,50
erf	38,82	0,50
erf	48,66	0,50
erf	13,90	0,50
erf	73,27	0,50
erf	12,95	0,50
erf	41,18	0,50

## Invoergegevens van het model Tarwestraat

Model: Ontwikkelingslocatie Tarwestraat  
Purmerend - Purmerend

Groep: (hoofdgroep)  
Lijst van Bodemgebieden, voor rekenmethode Wegverkeerslawaaai - RMG-2012, wegverkeer

Groep	ItemID	Grp.ID	Datum	Naam	Omschr.	Vorm
erf	119482	22 16:45, 1 jun 2021	erf			Polygoon
erf	119483	22 16:45, 1 jun 2021	erf			Polygoon
erf	119488	22 16:45, 1 jun 2021	erf			Polygoon
erf	119489	22 16:45, 1 jun 2021	erf			Polygoon
erf	119490	22 16:45, 1 jun 2021	erf			Polygoon
erf	119491	22 16:45, 1 jun 2021	erf			Polygoon
erf	119492	22 16:45, 1 jun 2021	erf			Polygoon
erf	119493	22 16:45, 1 jun 2021	erf			Polygoon
erf	119495	22 16:45, 1 jun 2021	erf			Polygoon
erf	119496	22 16:45, 1 jun 2021	erf			Polygoon
erf	119502	22 16:45, 1 jun 2021	erf			Polygoon
erf	119510	22 16:45, 1 jun 2021	erf			Polygoon
erf	120209	22 16:45, 1 jun 2021	erf			Polygoon
erf	120211	22 16:45, 1 jun 2021	erf			Polygoon
erf	120212	22 16:45, 1 jun 2021	erf			Polygoon
erf	120214	22 16:45, 1 jun 2021	erf			Polygoon
erf	120215	22 16:45, 1 jun 2021	erf			Polygoon
erf	120216	22 16:45, 1 jun 2021	erf			Polygoon
erf	120217	22 16:45, 1 jun 2021	erf			Polygoon
erf	120218	22 16:45, 1 jun 2021	erf			Polygoon
erf	120220	22 16:45, 1 jun 2021	erf			Polygoon
erf	120221	22 16:45, 1 jun 2021	erf			Polygoon
erf	120222	22 16:45, 1 jun 2021	erf			Polygoon
erf	120227	22 16:45, 1 jun 2021	erf			Polygoon
erf	120235	22 16:45, 1 jun 2021	erf			Polygoon
erf	120237	22 16:45, 1 jun 2021	erf			Polygoon
erf	120238	22 16:45, 1 jun 2021	erf			Polygoon
erf	120240	22 16:45, 1 jun 2021	erf			Polygoon
erf	120241	22 16:45, 1 jun 2021	erf			Polygoon
erf	120242	22 16:45, 1 jun 2021	erf			Polygoon
erf	120243	22 16:45, 1 jun 2021	erf			Polygoon
erf	120244	22 16:45, 1 jun 2021	erf			Polygoon
erf	120255	22 16:45, 1 jun 2021	erf			Polygoon
erf	120256	22 16:45, 1 jun 2021	erf			Polygoon
erf	120257	22 16:45, 1 jun 2021	erf			Polygoon
erf	120258	22 16:45, 1 jun 2021	erf			Polygoon
erf	120259	22 16:45, 1 jun 2021	erf			Polygoon
erf	120260	22 16:45, 1 jun 2021	erf			Polygoon
erf	120261	22 16:45, 1 jun 2021	erf			Polygoon
erf	120262	22 16:45, 1 jun 2021	erf			Polygoon
erf	120263	22 16:45, 1 jun 2021	erf			Polygoon
erf	120264	22 16:45, 1 jun 2021	erf			Polygoon
erf	120268	22 16:45, 1 jun 2021	erf			Polygoon
erf	120269	22 16:45, 1 jun 2021	erf			Polygoon
erf	120273	22 16:45, 1 jun 2021	erf			Polygoon
erf	120274	22 16:45, 1 jun 2021	erf			Polygoon
erf	120275	22 16:45, 1 jun 2021	erf			Polygoon
erf	120276	22 16:45, 1 jun 2021	erf			Polygoon
erf	120277	22 16:45, 1 jun 2021	erf			Polygoon
erf	120280	22 16:45, 1 jun 2021	erf			Polygoon
erf	120283	22 16:45, 1 jun 2021	erf			Polygoon
erf	120286	22 16:45, 1 jun 2021	erf			Polygoon
erf	120288	22 16:45, 1 jun 2021	erf			Polygoon
erf	120289	22 16:45, 1 jun 2021	erf			Polygoon
erf	120291	22 16:45, 1 jun 2021	erf			Polygoon
erf	120304	22 16:45, 1 jun 2021	erf			Polygoon
erf	120305	22 16:45, 1 jun 2021	erf			Polygoon
erf	120306	22 16:45, 1 jun 2021	erf			Polygoon
erf	120310	22 16:45, 1 jun 2021	erf			Polygoon
erf	120311	22 16:45, 1 jun 2021	erf			Polygoon
erf	120312	22 16:45, 1 jun 2021	erf			Polygoon
erf	120318	22 16:45, 1 jun 2021	erf			Polygoon
erf	120321	22 16:45, 1 jun 2021	erf			Polygoon

## Invoergegevens van het model Tarwestraat

Model: Ontwikkelingslocatie Tarwestraat  
Purmerend - Purmerend

Groep: (hoofdgroep)

Lijst van Bodemgebieden, voor rekenmethode Wegverkeerslawaaï - RMG-2012, wegverkeer

Groep	X-1	Y-1	Vormpunten	Omtrek	Oppervlak	Min.lengte
erf	127964,86	501697,35	85	475,42	818,63	1,16
erf	127934,96	501693,00	8	34,63	19,22	0,02
erf	127926,11	501673,19	10	77,19	89,01	2,45
erf	127937,86	501692,62	59	250,88	535,44	1,15
erf	127947,21	501708,02	10	76,83	82,92	2,29
erf	127919,22	501923,03	21	121,38	424,61	1,85
erf	127952,54	501776,45	33	143,73	413,56	1,17
erf	127969,63	501802,22	35	276,82	167,03	0,53
erf	127929,78	501802,44	47	259,93	607,19	1,20
erf	127907,01	501928,58	23	195,69	142,66	0,16
erf	127890,52	501747,03	32	126,43	329,00	0,39
erf	127889,28	501751,63	30	126,43	326,59	1,07
erf	127898,66	501689,84	75	427,31	1019,80	0,92
erf	127921,38	502052,32	12	176,41	120,76	0,05
erf	127921,08	501643,20	18	57,71	37,31	0,71
erf	128057,11	501682,41	106	524,80	1443,10	0,11
erf	127950,24	501782,96	36	162,40	414,38	1,17
erf	127969,63	501802,22	31	276,81	164,27	0,53
erf	127999,00	501793,38	48	211,00	574,42	1,17
erf	127886,98	501828,81	12	102,89	383,24	0,24
erf	127995,14	501787,86	32	280,91	174,17	0,24
erf	127919,53	501646,43	25	106,09	364,08	0,23
erf	127988,64	501790,73	11	76,45	76,59	2,09
erf	127901,61	501917,29	34	182,42	440,09	1,20
erf	127958,04	501767,06	33	136,52	384,47	0,18
erf	127998,41	501762,38	11	65,01	45,44	1,46
erf	127988,17	501693,00	6	30,27	16,97	1,16
erf	127955,51	501944,39	64	273,36	912,33	0,16
erf	127934,96	501693,00	6	34,63	19,22	1,16
erf	127919,33	502008,31	114	574,99	1608,85	0,01
erf	127968,19	501672,92	4	39,72	22,97	1,22
erf	127932,03	501740,38	17	193,51	210,58	0,92
erf	127944,06	502020,10	89	329,81	1242,88	0,05
erf	127983,72	501802,71	46	242,38	412,66	0,53
erf	127924,92	501932,45	33	171,25	409,95	0,48
erf	127990,22	501640,58	22	68,63	50,03	0,69
erf	127912,14	501625,52	28	105,55	289,79	0,04
erf	127979,99	501663,38	9	74,43	147,04	4,49
erf	127934,20	501886,03	68	208,23	225,59	0,14
erf	127921,23	501784,26	11	85,41	61,24	1,46
erf	127993,45	501668,06	27	107,38	278,93	1,99
erf	128007,33	501741,60	93	506,34	1260,34	0,35
erf	127886,90	501640,71	8	63,69	122,90	4,47
erf	127901,29	501906,31	12	81,46	110,24	0,35
erf	127936,30	501804,70	50	272,80	609,12	0,32
erf	127940,40	501729,04	44	229,82	472,54	1,10
erf	127991,87	501630,74	28	98,22	262,72	0,34
erf	127897,70	501765,58	11	86,56	83,07	2,00
erf	127992,35	501782,38	25	99,75	276,24	0,59
erf	127907,01	501928,58	21	195,69	141,16	0,16
erf	127935,60	501957,80	13	96,83	153,71	0,23
erf	127958,64	502011,21	23	189,30	203,48	0,75
erf	127946,65	501960,57	24	141,11	426,11	1,85
erf	127920,30	501905,99	26	133,16	453,98	1,05
erf	127919,33	502008,31	107	574,01	1613,06	0,01
erf	127897,35	501822,52	28	274,16	583,07	0,13
erf	127920,59	501639,48	19	57,73	41,28	0,01
erf	128001,97	501662,94	20	68,63	50,05	1,54
erf	127913,71	501631,02	20	95,50	353,51	1,94
erf	127930,40	501633,54	25	99,55	269,10	0,04
erf	128008,91	501652,14	25	92,24	231,34	0,34
erf	127942,85	502035,28	89	329,81	1230,21	0,05
erf	128000,00	501716,88	106	528,83	1438,85	0,11

## Invoergegevens van het model Tarwestraat

---

Model: Ontwikkelingslocatie Tarwestraat  
Purmerend - Purmerend

Groep: (hoofdgroep)  
Lijst van Bodemgebieden, voor rekenmethode Wegverkeerslawaaai - RMG-2012, wegverkeer

Groep	Max.lengte	Bf
erf	38,80	0,50
erf	13,49	0,50
erf	36,12	0,50
erf	18,68	0,50
erf	36,11	0,50
erf	11,39	0,50
erf	17,44	0,50
erf	36,86	0,50
erf	40,18	0,50
erf	64,94	0,50
erf	37,82	0,50
erf	37,82	0,50
erf	38,78	0,50
erf	51,03	0,50
erf	9,01	0,50
erf	66,70	0,50
erf	23,70	0,50
erf	36,86	0,50
erf	67,42	0,50
erf	16,24	0,50
erf	67,42	0,50
erf	14,39	0,50
erf	20,69	0,50
erf	18,02	0,50
erf	20,38	0,50
erf	18,26	0,50
erf	9,54	0,50
erf	64,94	0,50
erf	13,53	0,50
erf	49,00	0,50
erf	18,68	0,50
erf	37,82	0,50
erf	34,72	0,50
erf	40,78	0,50
erf	24,31	0,50
erf	6,80	0,50
erf	14,32	0,50
erf	32,71	0,50
erf	71,73	0,50
erf	41,20	0,50
erf	9,96	0,50
erf	70,61	0,50
erf	27,36	0,50
erf	36,52	0,50
erf	40,18	0,50
erf	25,82	0,50
erf	9,98	0,50
erf	41,28	0,50
erf	25,81	0,50
erf	64,94	0,50
erf	35,87	0,50
erf	63,11	0,50
erf	24,31	0,50
erf	12,54	0,50
erf	49,00	0,50
erf	48,66	0,50
erf	6,90	0,50
erf	6,79	0,50
erf	14,39	0,50
erf	14,32	0,50
erf	6,99	0,50
erf	34,72	0,50
erf	66,70	0,50

## Invoergegevens van het model Tarwestraat

Model: Ontwikkelingslocatie Tarwestraat  
Purmerend - Purmerend

Groep: (hoofdgroep)  
Lijst van Bodemgebieden, voor rekenmethode Wegverkeerslawaaai - RMG-2012, wegverkeer

Groep	ItemID	Grp.ID	Datum	Naam	Omschr.	Vorm
erf	120322	22 16:45, 1	jun 2021	erf		Polygoon
erf	120324	22 16:45, 1	jun 2021	erf		Polygoon
erf	120328	22 16:45, 1	jun 2021	erf		Polygoon
erf	120333	22 16:45, 1	jun 2021	erf		Polygoon
erf	120334	22 16:45, 1	jun 2021	erf		Polygoon
erf	120336	22 16:45, 1	jun 2021	erf		Polygoon
erf	120337	22 16:45, 1	jun 2021	erf		Polygoon
erf	120338	22 16:45, 1	jun 2021	erf		Polygoon
erf	120339	22 16:45, 1	jun 2021	erf		Polygoon
erf	120341	22 16:45, 1	jun 2021	erf		Polygoon
erf	120343	22 16:45, 1	jun 2021	erf		Polygoon
erf	120344	22 16:45, 1	jun 2021	erf		Polygoon
erf	120347	22 16:45, 1	jun 2021	erf		Polygoon
erf	120348	22 16:45, 1	jun 2021	erf		Polygoon
erf	123372	22 16:45, 1	jun 2021	erf		Polygoon
erf	123412	22 16:45, 1	jun 2021	erf		Polygoon
erf	123414	22 16:45, 1	jun 2021	erf		Polygoon
erf	123421	22 16:45, 1	jun 2021	erf		Polygoon
erf	123427	22 16:45, 1	jun 2021	erf		Polygoon
erf	123441	22 16:45, 1	jun 2021	erf		Polygoon
erf	123447	22 16:45, 1	jun 2021	erf		Polygoon
erf	123472	22 16:45, 1	jun 2021	erf		Polygoon
erf	123478	22 16:45, 1	jun 2021	erf		Polygoon
erf	123479	22 16:45, 1	jun 2021	erf		Polygoon
erf	123490	22 16:45, 1	jun 2021	erf		Polygoon
erf	123502	22 16:45, 1	jun 2021	erf		Polygoon
erf	123512	22 16:45, 1	jun 2021	erf		Polygoon
erf	123523	22 16:45, 1	jun 2021	erf		Polygoon
erf	123528	22 16:45, 1	jun 2021	erf		Polygoon
erf	123554	22 16:45, 1	jun 2021	erf		Polygoon
erf	123556	22 16:45, 1	jun 2021	erf		Polygoon
erf	123557	22 16:45, 1	jun 2021	erf		Polygoon
erf	123558	22 16:45, 1	jun 2021	erf		Polygoon
erf	123559	22 16:45, 1	jun 2021	erf		Polygoon
erf	123561	22 16:45, 1	jun 2021	erf		Polygoon
erf	123791	22 16:45, 1	jun 2021	erf		Polygoon
erf	123792	22 16:45, 1	jun 2021	erf		Polygoon
erf	123796	22 16:45, 1	jun 2021	erf		Polygoon
erf	123822	22 16:45, 1	jun 2021	erf		Polygoon
erf	123828	22 16:45, 1	jun 2021	erf		Polygoon
erf	123833	22 16:45, 1	jun 2021	erf		Polygoon
erf	123835	22 16:45, 1	jun 2021	erf		Polygoon
erf	123858	22 16:45, 1	jun 2021	erf		Polygoon
erf	123859	22 16:45, 1	jun 2021	erf		Polygoon
erf	123866	22 16:45, 1	jun 2021	erf		Polygoon
erf	123885	22 16:45, 1	jun 2021	erf		Polygoon
erf	123900	22 16:45, 1	jun 2021	erf		Polygoon
erf	123917	22 16:45, 1	jun 2021	erf		Polygoon
erf	123922	22 16:45, 1	jun 2021	erf		Polygoon
erf	123929	22 16:45, 1	jun 2021	erf		Polygoon
erf	123931	22 16:45, 1	jun 2021	erf		Polygoon
erf	123936	22 16:45, 1	jun 2021	erf		Polygoon
erf	123943	22 16:45, 1	jun 2021	erf		Polygoon
erf	123947	22 16:45, 1	jun 2021	erf		Polygoon
erf	123954	22 16:45, 1	jun 2021	erf		Polygoon
erf	123963	22 16:45, 1	jun 2021	erf		Polygoon
erf	131008	22 16:46, 1	jun 2021	erf		Polygoon
erf	131021	22 16:46, 1	jun 2021	erf		Polygoon
erf	131022	22 16:46, 1	jun 2021	erf		Polygoon
erf	131029	22 16:46, 1	jun 2021	erf		Polygoon
erf	131031	22 16:46, 1	jun 2021	erf		Polygoon
erf	131033	22 16:46, 1	jun 2021	erf		Polygoon
erf	131035	22 16:46, 1	jun 2021	erf		Polygoon



## Invoergegevens van het model Tarwestraat

Model: Ontwikkelingslocatie Tarwestraat  
Purmerend - Purmerend

Groep: (hoofdgroep)  
Lijst van Bodemgebieden, voor rekenmethode Wegverkeerslawaai - RMG-2012, wegverkeer

Groep	X-1	Y-1	Vormpunten	Omtrek	Oppervlak	Min.lengte
erf	127896,22	502051,86	109	574,02	1615,50	0,01
erf	127936,33	502061,74	90	329,78	1233,89	0,05
erf	127900,99	501980,22	106	571,92	1619,76	0,01
erf	127989,14	501692,38	114	573,68	1449,03	0,11
erf	127854,24	501874,26	99	499,20	1204,21	0,01
erf	127919,33	502008,31	103	571,94	1615,10	0,01
erf	127852,32	501986,33	45	185,57	768,55	0,05
erf	127852,97	501971,99	14	88,66	61,46	0,08
erf	127876,76	501946,88	50	207,78	845,30	0,23
erf	127847,13	502007,43	8	99,52	69,04	1,41
erf	127852,32	501986,33	50	189,84	762,93	0,05
erf	127847,13	502007,43	12	99,78	68,72	0,11
erf	127848,68	502001,11	53	198,48	745,09	0,05
erf	127853,72	501986,69	15	100,23	67,80	0,11
erf	127863,70	502018,39	39	176,30	821,80	0,05
erf	127890,34	501872,21	63	280,82	572,79	0,07
erf	127837,60	501973,63	55	226,34	838,26	0,45
erf	127837,61	501890,26	48	228,61	495,74	0,22
erf	127808,20	501851,27	100	510,92	1047,63	0,10
erf	127864,90	501819,85	44	276,19	588,55	1,00
erf	127830,65	501962,00	24	178,47	260,26	1,79
erf	127824,90	501985,42	18	126,44	168,62	1,18
erf	127877,32	501973,85	59	274,82	788,40	0,08
erf	127829,07	502018,62	59	252,85	741,43	0,05
erf	127852,97	501971,99	12	88,65	61,10	0,08
erf	127762,59	501826,08	10	44,07	25,44	1,12
erf	127790,08	501831,35	57	261,89	554,27	1,13
erf	127881,01	501842,25	29	237,09	221,81	0,08
erf	127877,28	502015,82	20	126,71	168,21	1,27
erf	127884,63	501992,20	42	236,29	806,18	0,08
erf	127872,43	501872,13	56	257,39	581,39	0,07
erf	127886,07	501938,79	53	220,59	845,66	0,45
erf	127793,12	501871,35	93	503,46	1059,18	0,10
erf	127869,74	501827,84	37	233,18	600,84	2,10
erf	127884,63	501992,20	43	236,29	806,18	0,08
erf	127835,51	501690,21	40	255,20	158,59	0,68
erf	127732,97	501774,28	10	80,47	145,75	3,99
erf	127773,30	501800,71	45	280,45	539,49	0,77
erf	127739,18	501758,61	29	117,32	308,88	0,21
erf	127848,59	501757,12	30	97,48	208,17	0,34
erf	127789,02	501752,03	10	66,30	61,68	1,38
erf	127747,04	501730,07	53	269,97	755,26	0,08
erf	127721,46	501763,10	7	48,85	22,04	0,95
erf	127812,21	501791,38	122	343,63	901,22	0,01
erf	127763,22	501824,33	14	80,78	146,56	1,47
erf	127816,02	501753,68	13	55,27	40,41	1,54
erf	127743,66	501791,97	20	137,84	88,22	1,18
erf	127809,75	501791,51	13	48,16	26,28	0,22
erf	127774,56	501748,38	24	100,92	302,30	1,28
erf	127792,09	501774,74	19	66,35	61,78	0,37
erf	127848,59	501757,12	11	70,38	124,82	0,70
erf	127755,95	501786,31	35	117,65	308,59	0,17
erf	127853,13	501705,99	39	227,33	219,48	0,31
erf	127818,62	501758,65	20	82,33	47,73	0,81
erf	127840,36	501781,83	10	35,77	20,33	0,88
erf	127847,26	501793,34	16	70,37	125,12	0,13
erf	127827,70	502236,12	13	102,94	116,39	1,16
erf	127972,80	502252,83	51	282,75	648,76	0,29
erf	127850,44	502112,35	71	396,97	1185,53	0,04
erf	127887,51	502328,00	8	60,60	44,08	0,63
erf	127803,71	502122,14	51	204,76	917,34	1,19
erf	127827,70	502236,12	22	216,00	165,90	1,16
erf	127843,96	502197,60	33	213,58	794,46	0,33

## Invoergegevens van het model Tarwestraat

---

Model: Ontwikkelingslocatie Tarwestraat  
Purmerend - Purmerend

Groep: (hoofdgroep)  
Lijst van Bodemgebieden, voor rekenmethode Wegverkeerslawaai - RMG-2012, wegverkeer

Groep	Max.lengte	Bf
erf	49,00	0,50
erf	34,72	0,50
erf	49,00	0,50
erf	66,70	0,50
erf	48,66	0,50
erf	49,00	0,50
erf	26,59	0,50
erf	20,38	0,50
erf	20,38	0,50
erf	34,64	0,50
erf	26,59	0,50
erf	34,64	0,50
erf	26,59	0,50
erf	34,64	0,50
erf	34,64	0,50
erf	34,32	0,50
erf	20,38	0,50
erf	41,18	0,50
erf	47,72	0,50
erf	34,80	0,50
erf	46,21	0,50
erf	26,00	0,50
erf	36,12	0,50
erf	26,59	0,50
erf	20,38	0,50
erf	10,08	0,50
erf	48,33	0,50
erf	19,95	0,50
erf	22,77	0,50
erf	36,12	0,50
erf	34,32	0,50
erf	20,38	0,50
erf	47,72	0,50
erf	34,80	0,50
erf	36,12	0,50
erf	38,82	0,50
erf	36,19	0,50
erf	44,01	0,50
erf	21,29	0,50
erf	14,22	0,50
erf	29,76	0,50
erf	47,69	0,50
erf	20,89	0,50
erf	12,95	0,50
erf	36,43	0,50
erf	26,09	0,50
erf	43,98	0,50
erf	9,38	0,50
erf	28,24	0,50
erf	29,81	0,50
erf	30,48	0,50
erf	15,02	0,50
erf	33,32	0,50
erf	14,22	0,50
erf	8,66	0,50
erf	31,16	0,50
erf	49,11	0,50
erf	43,84	0,50
erf	24,31	0,50
erf	24,82	0,50
erf	32,50	0,50
erf	33,42	0,50
erf	23,58	0,50

## Invoergegevens van het model Tarwestraat

Model: Ontwikkelingslocatie Tarwestraat  
Purmerend - Purmerend

Groep: (hoofdgroep)  
Lijst van Bodemgebieden, voor rekenmethode Wegverkeerslawaai - RMG-2012, wegverkeer

Groep	ItemID	Grp.ID	Datum	Naam	Omschr.	Vorm
erf	131037	22 16:46, 1 jun 2021	erf			Polygoon
erf	131039	22 16:46, 1 jun 2021	erf			Polygoon
erf	131043	22 16:46, 1 jun 2021	erf			Polygoon
erf	131044	22 16:46, 1 jun 2021	erf			Polygoon
erf	131048	22 16:46, 1 jun 2021	erf			Polygoon
erf	131053	22 16:46, 1 jun 2021	erf			Polygoon
erf	131064	22 16:46, 1 jun 2021	erf			Polygoon
erf	131065	22 16:46, 1 jun 2021	erf			Polygoon
erf	131068	22 16:46, 1 jun 2021	erf			Polygoon
erf	131069	22 16:46, 1 jun 2021	erf			Polygoon
erf	131070	22 16:46, 1 jun 2021	erf			Polygoon
erf	131071	22 16:46, 1 jun 2021	erf			Polygoon
erf	131074	22 16:46, 1 jun 2021	erf			Polygoon
erf	131076	22 16:46, 1 jun 2021	erf			Polygoon
erf	131077	22 16:46, 1 jun 2021	erf			Polygoon
erf	131080	22 16:46, 1 jun 2021	erf			Polygoon
erf	131083	22 16:46, 1 jun 2021	erf			Polygoon
erf	131094	22 16:46, 1 jun 2021	erf			Polygoon
erf	131104	22 16:46, 1 jun 2021	erf			Polygoon
erf	131131	22 16:46, 1 jun 2021	erf			Polygoon
erf	131136	22 16:46, 1 jun 2021	erf			Polygoon
erf	131142	22 16:46, 1 jun 2021	erf			Polygoon
erf	131147	22 16:46, 1 jun 2021	erf			Polygoon
erf	131149	22 16:46, 1 jun 2021	erf			Polygoon
erf	131151	22 16:46, 1 jun 2021	erf			Polygoon
erf	131159	22 16:46, 1 jun 2021	erf			Polygoon
erf	131171	22 16:46, 1 jun 2021	erf			Polygoon
erf	131177	22 16:46, 1 jun 2021	erf			Polygoon
erf	131178	22 16:46, 1 jun 2021	erf			Polygoon
erf	131180	22 16:46, 1 jun 2021	erf			Polygoon
erf	131186	22 16:46, 1 jun 2021	erf			Polygoon
erf	131189	22 16:46, 1 jun 2021	erf			Polygoon
erf	131190	22 16:46, 1 jun 2021	erf			Polygoon
erf	131204	22 16:46, 1 jun 2021	erf			Polygoon
erf	131205	22 16:46, 1 jun 2021	erf			Polygoon
erf	131208	22 16:46, 1 jun 2021	erf			Polygoon
erf	131226	22 16:46, 1 jun 2021	erf			Polygoon
erf	131685	22 16:46, 1 jun 2021	erf			Polygoon
erf	131689	22 16:46, 1 jun 2021	erf			Polygoon
erf	131697	22 16:46, 1 jun 2021	erf			Polygoon
erf	131698	22 16:46, 1 jun 2021	erf			Polygoon
erf	131700	22 16:46, 1 jun 2021	erf			Polygoon
erf	131703	22 16:46, 1 jun 2021	erf			Polygoon
erf	131704	22 16:46, 1 jun 2021	erf			Polygoon
erf	131705	22 16:46, 1 jun 2021	erf			Polygoon
erf	131706	22 16:46, 1 jun 2021	erf			Polygoon
erf	131709	22 16:46, 1 jun 2021	erf			Polygoon
erf	131715	22 16:46, 1 jun 2021	erf			Polygoon
erf	131716	22 16:46, 1 jun 2021	erf			Polygoon
erf	131717	22 16:46, 1 jun 2021	erf			Polygoon
erf	131719	22 16:46, 1 jun 2021	erf			Polygoon
erf	131723	22 16:46, 1 jun 2021	erf			Polygoon
erf	131725	22 16:46, 1 jun 2021	erf			Polygoon
erf	131726	22 16:46, 1 jun 2021	erf			Polygoon
erf	131727	22 16:46, 1 jun 2021	erf			Polygoon
erf	131728	22 16:46, 1 jun 2021	erf			Polygoon
erf	131731	22 16:46, 1 jun 2021	erf			Polygoon
erf	131733	22 16:46, 1 jun 2021	erf			Polygoon
erf	131737	22 16:46, 1 jun 2021	erf			Polygoon
erf	131740	22 16:46, 1 jun 2021	erf			Polygoon
erf	131743	22 16:46, 1 jun 2021	erf			Polygoon
erf	131744	22 16:46, 1 jun 2021	erf			Polygoon
erf	131746	22 16:46, 1 jun 2021	erf			Polygoon

## Invoergegevens van het model Tarwestraat

Model: Ontwikkelingslocatie Tarwestraat  
Purmerend - Purmerend

Groep: (hoofdgroep)

Lijst van Bodemgebieden, voor rekenmethode Wegverkeerslawaaï - RMG-2012, wegverkeer

Groep	X-1	Y-1	Vormpunten	Omtrek	Oppervlak	Min.lengte
erf	127893,71	502377,90	10	82,21	114,79	3,01
erf	127971,86	502450,58	77	307,74	563,88	0,13
erf	127949,85	502323,25	12	68,20	63,15	0,10
erf	127948,66	502450,53	29	167,10	121,84	0,04
erf	127915,34	502181,75	15	135,66	155,41	2,37
erf	127867,35	502294,65	7	52,15	38,52	1,50
erf	127902,15	502269,75	14	80,76	44,02	0,17
erf	127839,08	502293,23	64	367,74	758,90	0,14
erf	127946,76	502275,01	9	113,08	41,65	0,59
erf	127876,92	502130,23	55	325,52	998,90	0,39
erf	127913,70	502371,20	106	545,07	1243,47	0,48
erf	127930,62	502151,95	31	129,69	451,31	0,35
erf	127944,19	502292,60	28	105,70	294,26	0,01
erf	127899,37	502165,78	51	217,34	712,43	2,29
erf	127885,54	502321,76	87	366,34	885,93	0,63
erf	127913,70	502371,20	7	73,45	52,84	1,48
erf	127959,19	502296,18	15	45,17	32,71	0,03
erf	127956,09	502193,23	7	70,29	33,64	0,01
erf	127938,71	502142,11	19	69,95	44,70	0,21
erf	127788,50	502173,36	66	286,80	1128,22	0,90
erf	127915,94	502332,75	12	88,29	263,62	2,15
erf	127989,50	502346,34	29	129,35	166,01	1,33
erf	127895,61	502341,42	26	117,98	391,78	2,08
erf	127959,87	502458,32	37	206,68	435,28	0,43
erf	127776,66	502181,57	46	208,98	303,44	0,01
erf	127821,63	502110,97	11	116,53	82,45	1,41
erf	127936,46	502297,28	11	68,27	63,23	1,92
erf	127913,30	502146,35	26	235,92	165,70	0,02
erf	127835,20	502216,72	55	177,16	435,11	0,10
erf	127961,55	502286,42	11	92,01	111,22	2,56
erf	127905,54	502339,03	35	131,83	320,53	0,05
erf	127971,32	502227,08	18	93,95	48,78	0,29
erf	127984,23	502443,06	24	96,96	111,68	0,07
erf	127783,90	502151,96	14	126,12	179,38	2,98
erf	127934,29	502265,45	57	289,04	755,31	0,17
erf	127895,61	502341,42	8	79,58	57,36	1,50
erf	127963,40	502436,62	75	307,93	531,88	0,13
erf	128016,09	502423,85	80	281,60	1007,30	0,10
erf	127851,11	502285,93	65	367,74	758,91	0,14
erf	127971,32	502227,08	28	121,25	314,96	0,29
erf	127949,56	502449,99	30	167,10	121,84	0,04
erf	127914,53	502145,61	25	235,92	165,70	0,02
erf	127962,19	502245,70	51	282,77	635,09	0,29
erf	127953,62	502447,53	76	307,93	526,16	0,13
erf	127983,85	502219,66	28	125,90	307,38	0,29
erf	127814,25	502236,30	67	286,80	1119,76	0,45
erf	127930,64	502172,52	28	131,39	459,71	0,44
erf	127843,96	502197,60	26	203,90	799,47	0,33
erf	127830,65	502221,81	57	181,14	443,49	0,10
erf	127843,72	502199,51	23	216,00	165,90	1,16
erf	127924,50	502165,04	26	235,92	165,70	0,02
erf	127959,19	502296,18	15	45,17	32,70	0,03
erf	127875,04	502180,56	52	218,76	715,78	2,31
erf	127822,16	502226,94	59	186,27	449,46	0,10
erf	127939,45	502389,13	108	550,13	1229,79	0,48
erf	127955,58	502295,04	28	107,86	291,19	0,01
erf	127937,28	502390,44	105	543,93	1220,47	0,48
erf	127838,49	502120,80	65	377,54	1218,07	0,31
erf	127958,61	502392,74	101	531,02	1197,15	0,15
erf	127983,39	502341,09	28	103,28	269,47	0,10
erf	127949,56	502449,99	30	167,10	122,65	0,04
erf	127961,69	502458,43	24	110,88	337,32	2,12
erf	127908,64	502359,88	29	120,45	319,09	0,28

## Invoergegevens van het model Tarwestraat

---

Model: Ontwikkelingslocatie Tarwestraat  
Purmerend - Purmerend

Groep: (hoofdgroep)  
Lijst van Bodemgebieden, voor rekenmethode Wegverkeerslawaai - RMG-2012, wegverkeer

Groep	Max.lengte	Bf
erf	38,13	0,50
erf	22,63	0,50
erf	26,08	0,50
erf	17,69	0,50
erf	65,48	0,50
erf	24,49	0,50
erf	16,10	0,50
erf	57,56	0,50
erf	27,43	0,50
erf	23,59	0,50
erf	50,70	0,50
erf	31,37	0,50
erf	10,99	0,50
erf	23,08	0,50
erf	25,82	0,50
erf	30,31	0,50
erf	9,37	0,50
erf	32,70	0,50
erf	28,16	0,50
erf	33,42	0,50
erf	34,93	0,50
erf	43,46	0,50
erf	30,32	0,50
erf	35,15	0,50
erf	59,70	0,50
erf	32,50	0,50
erf	25,99	0,50
erf	31,37	0,50
erf	14,31	0,50
erf	43,47	0,50
erf	21,19	0,50
erf	17,81	0,50
erf	18,23	0,50
erf	60,07	0,50
erf	32,51	0,50
erf	30,32	0,50
erf	22,63	0,50
erf	12,63	0,50
erf	57,56	0,50
erf	16,68	0,50
erf	17,69	0,50
erf	31,37	0,50
erf	43,84	0,50
erf	22,63	0,50
erf	16,68	0,50
erf	33,42	0,50
erf	31,37	0,50
erf	23,58	0,50
erf	14,31	0,50
erf	33,42	0,50
erf	31,37	0,50
erf	9,37	0,50
erf	23,08	0,50
erf	14,31	0,50
erf	50,70	0,50
erf	10,99	0,50
erf	50,70	0,50
erf	24,31	0,50
erf	50,70	0,50
erf	8,43	0,50
erf	17,69	0,50
erf	16,31	0,50
erf	18,31	0,50

## Invoergegevens van het model Tarwestraat

Model: Ontwikkelingslocatie Tarwestraat  
Purmerend - Purmerend

Groep: (hoofdgroep)  
Lijst van Bodemgebieden, voor rekenmethode Wegverkeerslawaaai - RMG-2012, wegverkeer

Groep	ItemID	Grp.ID	Datum	Naam	Omschr.	Vorm
erf	131747	22 16:46, 1 jun 2021	erf			Polygoon
erf	131749	22 16:46, 1 jun 2021	erf			Polygoon
erf	131752	22 16:46, 1 jun 2021	erf			Polygoon
erf	131756	22 16:46, 1 jun 2021	erf			Polygoon
erf	131760	22 16:46, 1 jun 2021	erf			Polygoon
erf	131761	22 16:46, 1 jun 2021	erf			Polygoon
erf	131762	22 16:46, 1 jun 2021	erf			Polygoon
erf	131763	22 16:46, 1 jun 2021	erf			Polygoon
erf	131764	22 16:46, 1 jun 2021	erf			Polygoon
erf	131765	22 16:46, 1 jun 2021	erf			Polygoon
erf	131767	22 16:46, 1 jun 2021	erf			Polygoon
erf	133207	22 16:46, 1 jun 2021	erf			Polygoon
erf	133208	22 16:46, 1 jun 2021	erf			Polygoon
erf	133209	22 16:46, 1 jun 2021	erf			Polygoon
erf	133210	22 16:46, 1 jun 2021	erf			Polygoon
erf	133211	22 16:46, 1 jun 2021	erf			Polygoon
erf	133216	22 16:46, 1 jun 2021	erf			Polygoon
erf	133217	22 16:46, 1 jun 2021	erf			Polygoon
erf	133218	22 16:46, 1 jun 2021	erf			Polygoon
erf	133219	22 16:46, 1 jun 2021	erf			Polygoon
erf	133221	22 16:46, 1 jun 2021	erf			Polygoon
erf	133222	22 16:46, 1 jun 2021	erf			Polygoon
erf	133223	22 16:46, 1 jun 2021	erf			Polygoon
erf	133225	22 16:46, 1 jun 2021	erf			Polygoon
erf	133228	22 16:46, 1 jun 2021	erf			Polygoon
erf	133230	22 16:46, 1 jun 2021	erf			Polygoon
erf	133231	22 16:46, 1 jun 2021	erf			Polygoon
erf	133234	22 16:46, 1 jun 2021	erf			Polygoon
erf	133235	22 16:46, 1 jun 2021	erf			Polygoon
erf	133236	22 16:46, 1 jun 2021	erf			Polygoon
erf	133237	22 16:46, 1 jun 2021	erf			Polygoon
erf	133238	22 16:46, 1 jun 2021	erf			Polygoon
erf	134260	22 16:46, 1 jun 2021	erf			Polygoon
erf	134266	22 16:46, 1 jun 2021	erf			Polygoon
erf	134282	22 16:46, 1 jun 2021	erf			Polygoon
erf	134296	22 16:46, 1 jun 2021	erf			Polygoon
erf	134298	22 16:46, 1 jun 2021	erf			Polygoon
erf	134544	22 16:46, 1 jun 2021	erf			Polygoon
erf	134546	22 16:46, 1 jun 2021	erf			Polygoon
erf	134548	22 16:46, 1 jun 2021	erf			Polygoon
erf	134550	22 16:46, 1 jun 2021	erf			Polygoon
erf	134551	22 16:46, 1 jun 2021	erf			Polygoon
erf	134553	22 16:46, 1 jun 2021	erf			Polygoon
erf	134560	22 16:46, 1 jun 2021	erf			Polygoon
erf	134568	22 16:46, 1 jun 2021	erf			Polygoon
erf	134573	22 16:46, 1 jun 2021	erf			Polygoon
erf	134650	22 16:46, 1 jun 2021	erf			Polygoon
erf	134655	22 16:46, 1 jun 2021	erf			Polygoon
erf	134656	22 16:46, 1 jun 2021	erf			Polygoon
erf	134657	22 16:46, 1 jun 2021	erf			Polygoon
erf	134658	22 16:46, 1 jun 2021	erf			Polygoon
erf	134659	22 16:46, 1 jun 2021	erf			Polygoon
erf	134666	22 16:46, 1 jun 2021	erf			Polygoon
erf	134667	22 16:46, 1 jun 2021	erf			Polygoon
erf	134675	22 16:46, 1 jun 2021	erf			Polygoon
erf	134700	22 16:46, 1 jun 2021	erf			Polygoon
erf	134702	22 16:46, 1 jun 2021	erf			Polygoon
erf	134874	22 16:46, 1 jun 2021	erf			Polygoon
erf	134875	22 16:46, 1 jun 2021	erf			Polygoon
erf	134876	22 16:46, 1 jun 2021	erf			Polygoon
erf	134877	22 16:46, 1 jun 2021	erf			Polygoon
erf	134878	22 16:46, 1 jun 2021	erf			Polygoon
erf	134879	22 16:46, 1 jun 2021	erf			Polygoon

## Invoergegevens van het model Tarwestraat

Model: Ontwikkelingslocatie Tarwestraat  
Purmerend - Purmerend

Groep: (hoofdgroep)  
Lijst van Bodemgebieden, voor rekenmethode Wegverkeerslawaaï - RMG-2012, wegverkeer

Groep	X-1	Y-1	Vormpunten	Omtrek	Oppervlak	Min.lengte
erf	127906,94	502357,11	12	79,58	58,80	0,47
erf	127821,63	502110,97	13	116,53	82,44	1,41
erf	127812,66	502153,46	69	389,77	1187,43	0,31
erf	127977,08	502291,25	40	150,17	321,38	0,44
erf	127814,64	502067,04	42	177,19	816,04	0,01
erf	127817,23	502056,55	46	202,11	837,60	0,01
erf	127911,30	502100,23	52	206,83	739,88	0,05
erf	127918,39	502071,22	4	90,36	62,92	1,42
erf	127917,07	502065,25	51	226,34	744,12	1,28
erf	127932,03	502119,37	14	113,67	119,13	0,01
erf	127926,60	502101,27	52	206,83	729,22	0,05
erf	128005,89	502536,41	19	114,35	185,96	0,59
erf	127982,11	502331,15	17	91,85	107,53	0,10
erf	128055,03	502372,78	83	285,90	1003,65	0,10
erf	127990,99	502359,44	50	300,72	1255,23	0,10
erf	127974,99	502327,15	28	108,30	269,73	0,10
erf	127995,93	502451,93	28	119,69	338,14	0,11
erf	127991,03	502348,84	8	36,33	25,81	1,48
erf	128006,40	502242,06	25	69,06	69,50	0,10
erf	127995,56	502462,05	11	70,61	87,68	0,36
erf	127967,92	502296,78	43	154,23	317,45	0,21
erf	127998,48	502434,46	25	102,07	122,98	0,01
erf	127998,48	502434,46	11	49,58	34,87	0,13
erf	128023,85	502326,89	32	128,27	145,88	0,10
erf	127981,25	502332,66	15	45,01	32,28	0,03
erf	128002,88	502278,54	16	44,86	31,80	0,44
erf	128000,23	502274,16	29	105,68	265,52	1,05
erf	128020,53	502433,46	43	165,50	589,08	0,10
erf	128013,42	502387,95	22	124,41	145,26	0,10
erf	128014,58	502518,56	47	153,90	398,70	0,07
erf	127989,82	502312,30	46	159,89	332,71	0,01
erf	128007,87	502506,21	47	153,90	402,14	0,07
erf	127847,23	502075,06	47	191,28	804,98	0,12
erf	127795,66	502091,63	12	104,19	147,60	2,97
erf	127859,93	502073,80	17	126,94	167,38	1,79
erf	127825,98	502093,36	4	88,54	60,51	1,41
erf	127878,35	502111,97	18	115,20	162,17	0,99
erf	128197,75	502071,93	420	3245,47	8224,82	0,01
erf	128198,00	502065,35	420	3245,47	8220,64	0,01
erf	128182,85	502080,88	420	3244,00	8207,33	0,01
erf	128299,82	502062,38	423	3243,43	8201,70	0,01
erf	128222,66	502053,97	203	1498,86	3848,06	0,01
erf	128281,93	502073,16	204	1501,31	3843,31	0,01
erf	128236,49	501947,83	139	397,71	1287,52	0,11
erf	128199,23	501894,00	61	377,21	2354,90	0,06
erf	128199,23	501894,00	61	382,68	2340,87	0,06
erf	128082,96	501748,07	15	87,20	156,94	1,18
erf	128045,60	501781,18	19	146,84	105,75	1,46
erf	128019,97	501765,15	31	127,53	367,13	0,01
erf	128026,24	501745,54	13	85,42	60,74	1,46
erf	128063,46	501742,00	33	139,60	415,18	0,05
erf	128021,39	501651,14	10	76,56	181,33	1,84
erf	128192,63	502013,17	245	977,21	2692,02	0,17
erf	128199,23	501894,00	59	385,48	2376,83	0,06
erf	128019,53	501645,75	21	83,76	160,44	1,20
erf	128236,49	501947,83	137	394,10	1277,22	0,11
erf	128174,05	502025,00	249	982,73	2660,46	0,17
erf	128088,86	502252,87	39	166,79	495,45	0,75
erf	128092,95	502240,80	64	490,33	359,44	0,21
erf	128098,12	502247,27	23	104,42	345,11	1,07
erf	128096,29	502248,38	16	63,88	143,52	0,84
erf	128270,34	502271,56	81	299,51	1104,76	0,18
erf	128243,37	502310,44	83	299,51	1096,85	0,18

## Invoergegevens van het model Tarwestraat

---

Model: Ontwikkelingslocatie Tarwestraat  
Purmerend - Purmerend

Groep: (hoofdgroep)  
Lijst van Bodemgebieden, voor rekenmethode Wegverkeerslawaai - RMG-2012, wegverkeer

Groep	Max.lengte	Bf
erf	30,32	0,50
erf	32,50	0,50
erf	24,31	0,50
erf	18,50	0,50
erf	42,88	0,50
erf	42,88	0,50
erf	29,87	0,50
erf	43,74	0,50
erf	43,74	0,50
erf	54,66	0,50
erf	29,87	0,50
erf	22,21	0,50
erf	19,36	0,50
erf	12,63	0,50
erf	75,62	0,50
erf	10,94	0,50
erf	15,87	0,50
erf	9,05	0,50
erf	7,93	0,50
erf	30,61	0,50
erf	18,50	0,50
erf	18,15	0,50
erf	19,67	0,50
erf	24,81	0,50
erf	9,40	0,50
erf	6,84	0,50
erf	10,47	0,50
erf	20,26	0,50
erf	29,13	0,50
erf	15,18	0,50
erf	22,70	0,50
erf	15,18	0,50
erf	27,10	0,50
erf	49,09	0,50
erf	46,97	0,50
erf	42,88	0,50
erf	47,03	0,50
erf	56,25	0,50
erf	56,25	0,50
erf	56,25	0,50
erf	49,01	0,50
erf	49,01	0,50
erf	36,83	0,50
erf	36,81	0,50
erf	36,81	0,50
erf	32,55	0,50
erf	54,04	0,50
erf	40,15	0,50
erf	36,73	0,50
erf	20,68	0,50
erf	32,75	0,50
erf	40,18	0,50
erf	43,90	0,50
erf	32,75	0,50
erf	36,83	0,50
erf	40,18	0,50
erf	18,56	0,50
erf	30,80	0,50
erf	18,56	0,50
erf	11,09	0,50
erf	13,11	0,50
erf	13,11	0,50



## Invoergegevens van het model Tarwestraat

---

Model: Ontwikkelingslocatie Tarwestraat  
Purmerend - Purmerend

Groep: (hoofdgroep)  
Lijst van Bodemgebieden, voor rekenmethode Wegverkeerslawaai - RMG-2012, wegverkeer

Groep	ItemID	Grp.ID	Datum	Naam	Omschr.	Vorm
erf	134880	22 16:46, 1	jun 2021	erf		Polygoon
erf	134881	22 16:46, 1	jun 2021	erf		Polygoon
erf	134882	22 16:46, 1	jun 2021	erf		Polygoon
erf	134883	22 16:46, 1	jun 2021	erf		Polygoon
erf	134884	22 16:46, 1	jun 2021	erf		Polygoon
erf	134885	22 16:46, 1	jun 2021	erf		Polygoon
erf	134886	22 16:46, 1	jun 2021	erf		Polygoon
erf	134887	22 16:46, 1	jun 2021	erf		Polygoon
erf	134888	22 16:46, 1	jun 2021	erf		Polygoon
erf	134889	22 16:46, 1	jun 2021	erf		Polygoon
erf	134892	22 16:46, 1	jun 2021	erf		Polygoon
erf	134893	22 16:46, 1	jun 2021	erf		Polygoon
erf	134894	22 16:46, 1	jun 2021	erf		Polygoon
erf	134895	22 16:46, 1	jun 2021	erf		Polygoon
erf	134896	22 16:46, 1	jun 2021	erf		Polygoon
erf	134897	22 16:46, 1	jun 2021	erf		Polygoon
erf	134903	22 16:46, 1	jun 2021	erf		Polygoon
erf	134904	22 16:46, 1	jun 2021	erf		Polygoon
erf	134905	22 16:46, 1	jun 2021	erf		Polygoon
erf	134906	22 16:46, 1	jun 2021	erf		Polygoon
erf	134907	22 16:46, 1	jun 2021	erf		Polygoon
erf	134909	22 16:46, 1	jun 2021	erf		Polygoon
erf	134910	22 16:46, 1	jun 2021	erf		Polygoon
erf	134917	22 16:46, 1	jun 2021	erf		Polygoon
erf	134919	22 16:46, 1	jun 2021	erf		Polygoon
erf	134921	22 16:46, 1	jun 2021	erf		Polygoon
erf	134922	22 16:46, 1	jun 2021	erf		Polygoon
erf	134923	22 16:46, 1	jun 2021	erf		Polygoon
erf	134924	22 16:46, 1	jun 2021	erf		Polygoon
erf	134925	22 16:46, 1	jun 2021	erf		Polygoon
erf	134926	22 16:46, 1	jun 2021	erf		Polygoon
erf	134928	22 16:46, 1	jun 2021	erf		Polygoon
erf	134929	22 16:46, 1	jun 2021	erf		Polygoon
erf	134932	22 16:46, 1	jun 2021	erf		Polygoon
erf	134933	22 16:46, 1	jun 2021	erf		Polygoon
erf	134937	22 16:46, 1	jun 2021	erf		Polygoon
erf	134938	22 16:46, 1	jun 2021	erf		Polygoon
erf	134939	22 16:46, 1	jun 2021	erf		Polygoon
erf	134940	22 16:46, 1	jun 2021	erf		Polygoon
erf	134942	22 16:46, 1	jun 2021	erf		Polygoon
erf	134943	22 16:46, 1	jun 2021	erf		Polygoon
erf	134944	22 16:46, 1	jun 2021	erf		Polygoon
erf	134948	22 16:46, 1	jun 2021	erf		Polygoon
erf	134949	22 16:46, 1	jun 2021	erf		Polygoon
erf	134950	22 16:46, 1	jun 2021	erf		Polygoon
erf	134952	22 16:46, 1	jun 2021	erf		Polygoon
erf	134953	22 16:46, 1	jun 2021	erf		Polygoon
erf	134954	22 16:46, 1	jun 2021	erf		Polygoon
erf	134955	22 16:46, 1	jun 2021	erf		Polygoon
erf	134957	22 16:46, 1	jun 2021	erf		Polygoon
erf	134961	22 16:46, 1	jun 2021	erf		Polygoon
erf	134962	22 16:46, 1	jun 2021	erf		Polygoon
erf	134966	22 16:46, 1	jun 2021	erf		Polygoon
erf	134967	22 16:46, 1	jun 2021	erf		Polygoon
erf	134969	22 16:46, 1	jun 2021	erf		Polygoon
erf	134976	22 16:46, 1	jun 2021	erf		Polygoon
erf	134977	22 16:46, 1	jun 2021	erf		Polygoon
erf	134978	22 16:46, 1	jun 2021	erf		Polygoon
erf	134980	22 16:46, 1	jun 2021	erf		Polygoon
erf	134981	22 16:46, 1	jun 2021	erf		Polygoon
erf	134982	22 16:46, 1	jun 2021	erf		Polygoon
erf	134985	22 16:46, 1	jun 2021	erf		Polygoon
erf	134986	22 16:46, 1	jun 2021	erf		Polygoon

## Invoergegevens van het model Tarwestraat

Model: Ontwikkelingslocatie Tarwestraat  
Purmerend - Purmerend

Groep: (hoofdgroep)  
Lijst van Bodemgebieden, voor rekenmethode Wegverkeerslawaaï - RMG-2012, wegverkeer

Groep	X-1	Y-1	Vormpunten	Omtrek	Oppervlak	Min.lengte
erf	128271,92	502165,58	213	803,05	2376,32	0,13
erf	128279,55	502086,01	215	806,28	2348,30	0,13
erf	128029,50	502219,25	7	19,64	25,03	0,82
erf	128053,06	502258,34	14	71,04	97,45	0,41
erf	128106,40	502096,21	416	3253,15	8092,95	0,01
erf	128252,16	502005,68	419	3255,65	8088,12	0,01
erf	128130,23	502247,39	50	241,28	570,50	0,22
erf	128358,33	502139,84	35	186,49	844,26	0,01
erf	128279,61	502252,52	72	331,46	1031,85	0,01
erf	128023,08	502166,06	21	85,08	237,69	1,83
erf	128072,59	502140,13	22	133,17	99,94	0,20
erf	128028,97	502172,80	38	154,72	114,50	0,20
erf	128083,60	502223,18	33	164,94	626,76	2,13
erf	128035,69	502183,79	20	88,30	285,65	2,06
erf	128073,19	502146,09	27	116,31	435,97	1,95
erf	128130,75	502216,25	64	490,33	359,39	0,48
erf	128031,79	502177,41	23	91,21	257,99	0,19
erf	128120,68	502233,91	23	99,42	333,65	0,27
erf	128279,61	502252,52	75	342,25	989,60	0,01
erf	128069,13	502142,23	28	119,29	419,33	1,51
erf	128125,46	502239,48	48	245,22	557,08	0,22
erf	128083,77	502223,46	33	164,95	613,34	2,13
erf	128018,71	502166,28	21	85,18	221,77	1,83
erf	128167,71	502190,30	71	341,87	1016,26	0,10
erf	128266,98	502177,57	302	763,63	1931,01	0,01
erf	128260,84	502376,67	69	257,28	855,52	0,54
erf	128097,79	502177,86	67	428,38	1986,97	0,01
erf	128121,89	502161,16	16	39,06	38,72	0,06
erf	128133,61	502152,87	7	24,60	3,55	0,05
erf	128127,16	502142,87	28	128,97	355,15	0,03
erf	128125,33	502134,33	39	224,62	664,08	0,03
erf	128083,08	502147,71	13	138,02	187,90	0,07
erf	128172,97	502554,38	52	212,64	267,68	0,02
erf	128279,55	502086,01	215	799,58	2339,30	0,13
erf	128279,55	502086,01	222	812,06	2330,10	0,13
erf	128162,31	502156,83	63	326,17	1021,66	0,10
erf	128190,49	502128,46	413	3235,56	8083,37	0,01
erf	128165,40	502539,24	7	25,96	1,29	0,10
erf	128036,54	502523,89	55	198,26	459,29	0,07
erf	128121,21	502447,90	30	122,41	361,08	0,01
erf	128184,48	502571,13	44	146,35	391,28	0,04
erf	128103,12	502470,90	37	162,30	518,83	0,01
erf	128185,20	502209,96	66	331,12	1015,45	0,10
erf	128174,88	502536,62	48	147,49	370,62	0,04
erf	128138,09	502475,79	33	128,82	351,04	0,01
erf	128070,52	502480,06	38	162,31	501,77	0,01
erf	128080,00	502501,60	7	13,22	0,61	0,07
erf	128073,48	502501,52	52	191,39	428,65	0,07
erf	128251,45	502435,21	199	837,94	2146,19	0,14
erf	128249,47	502431,93	33	85,64	70,04	0,08
erf	128257,00	502002,74	416	3237,64	8120,57	0,01
erf	128259,43	502300,24	81	296,87	1110,30	0,18
erf	128293,86	502093,00	9	20,65	21,12	0,11
erf	128218,16	502489,46	214	918,63	2033,06	0,06
erf	128298,18	502103,10	311	920,87	2485,36	0,04
erf	128072,59	502140,13	22	133,17	99,92	0,20
erf	128081,97	502155,67	28	119,30	411,23	1,51
erf	128298,26	502103,05	309	917,65	2489,64	0,04
erf	128188,64	502391,06	224	1033,36	2143,12	0,04
erf	128188,21	502414,30	222	1033,36	2140,96	0,04
erf	128084,40	502471,22	37	157,34	486,78	0,01
erf	128126,80	502496,70	9	26,02	1,29	0,10
erf	128154,05	502592,75	12	95,54	187,87	0,78

## Invoergegevens van het model Tarwestraat

---

Model: Ontwikkelingslocatie Tarwestraat  
Purmerend - Purmerend

Groep: (hoofdgroep)  
Lijst van Bodemgebieden, voor rekenmethode Wegverkeerslawaai - RMG-2012, wegverkeer

Groep	Max.lengte	Bf
erf	42,19	0,50
erf	42,19	0,50
erf	4,63	0,50
erf	16,58	0,50
erf	56,25	0,50
erf	56,25	0,50
erf	26,92	0,50
erf	23,28	0,50
erf	30,32	0,50
erf	10,08	0,50
erf	28,21	0,50
erf	25,87	0,50
erf	21,80	0,50
erf	11,46	0,50
erf	12,47	0,50
erf	30,80	0,50
erf	11,46	0,50
erf	18,56	0,50
erf	30,32	0,50
erf	12,47	0,50
erf	26,92	0,50
erf	21,80	0,50
erf	10,08	0,50
erf	43,20	0,50
erf	95,00	0,50
erf	10,40	0,50
erf	36,59	0,50
erf	13,44	0,50
erf	11,91	0,50
erf	15,30	0,50
erf	26,13	0,50
erf	35,84	0,50
erf	16,86	0,50
erf	42,19	0,50
erf	42,19	0,50
erf	43,20	0,50
erf	56,25	0,50
erf	9,49	0,50
erf	12,95	0,50
erf	12,82	0,50
erf	9,53	0,50
erf	21,25	0,50
erf	43,20	0,50
erf	9,53	0,50
erf	12,82	0,50
erf	21,25	0,50
erf	4,65	0,50
erf	12,95	0,50
erf	44,23	0,50
erf	7,13	0,50
erf	56,25	0,50
erf	13,11	0,50
erf	7,03	0,50
erf	52,87	0,50
erf	49,94	0,50
erf	28,21	0,50
erf	12,47	0,50
erf	49,94	0,50
erf	48,49	0,50
erf	48,49	0,50
erf	21,25	0,50
erf	6,11	0,50
erf	43,46	0,50

## Invoergegevens van het model Tarwestraat

Model: Ontwikkelingslocatie Tarwestraat  
Purmerend - Purmerend

Groep: (hoofdgroep)  
Lijst van Bodemgebieden, voor rekenmethode Wegverkeerslawaai - RMG-2012, wegverkeer

Groep	ItemID	Grp.ID	Datum	Naam	Omschr.	Vorm
erf	134987	22 16:46, 1 jun 2021	erf		Polygoon	
erf	134988	22 16:46, 1 jun 2021	erf		Polygoon	
erf	134989	22 16:46, 1 jun 2021	erf		Polygoon	
erf	134991	22 16:46, 1 jun 2021	erf		Polygoon	
erf	134994	22 16:46, 1 jun 2021	erf		Polygoon	
erf	134996	22 16:46, 1 jun 2021	erf		Polygoon	
erf	134997	22 16:46, 1 jun 2021	erf		Polygoon	
erf	134998	22 16:46, 1 jun 2021	erf		Polygoon	
erf	134999	22 16:46, 1 jun 2021	erf		Polygoon	
erf	135000	22 16:46, 1 jun 2021	erf		Polygoon	
erf	135001	22 16:46, 1 jun 2021	erf		Polygoon	
erf	135002	22 16:46, 1 jun 2021	erf		Polygoon	
erf	135007	22 16:46, 1 jun 2021	erf		Polygoon	
erf	135009	22 16:46, 1 jun 2021	erf		Polygoon	
erf	135017	22 16:46, 1 jun 2021	erf		Polygoon	
erf	135019	22 16:46, 1 jun 2021	erf		Polygoon	
erf	135021	22 16:46, 1 jun 2021	erf		Polygoon	
erf	135022	22 16:46, 1 jun 2021	erf		Polygoon	
erf	135023	22 16:46, 1 jun 2021	erf		Polygoon	
erf	135027	22 16:46, 1 jun 2021	erf		Polygoon	
erf	135028	22 16:46, 1 jun 2021	erf		Polygoon	
erf	135029	22 16:46, 1 jun 2021	erf		Polygoon	
erf	135030	22 16:46, 1 jun 2021	erf		Polygoon	
erf	135031	22 16:46, 1 jun 2021	erf		Polygoon	
erf	135032	22 16:46, 1 jun 2021	erf		Polygoon	
erf	135035	22 16:46, 1 jun 2021	erf		Polygoon	
erf	135036	22 16:46, 1 jun 2021	erf		Polygoon	
erf	135037	22 16:46, 1 jun 2021	erf		Polygoon	
erf	135039	22 16:46, 1 jun 2021	erf		Polygoon	
erf	135040	22 16:46, 1 jun 2021	erf		Polygoon	
erf	135041	22 16:46, 1 jun 2021	erf		Polygoon	
erf	135042	22 16:46, 1 jun 2021	erf		Polygoon	
erf	135043	22 16:46, 1 jun 2021	erf		Polygoon	
erf	135044	22 16:46, 1 jun 2021	erf		Polygoon	
erf	135045	22 16:46, 1 jun 2021	erf		Polygoon	
erf	135046	22 16:46, 1 jun 2021	erf		Polygoon	
erf	135048	22 16:46, 1 jun 2021	erf		Polygoon	
erf	135049	22 16:46, 1 jun 2021	erf		Polygoon	
erf	135051	22 16:46, 1 jun 2021	erf		Polygoon	
erf	135052	22 16:46, 1 jun 2021	erf		Polygoon	
erf	135053	22 16:46, 1 jun 2021	erf		Polygoon	
erf	135054	22 16:46, 1 jun 2021	erf		Polygoon	
erf	135055	22 16:46, 1 jun 2021	erf		Polygoon	
erf	135056	22 16:46, 1 jun 2021	erf		Polygoon	
erf	135057	22 16:46, 1 jun 2021	erf		Polygoon	
erf	135066	22 16:46, 1 jun 2021	erf		Polygoon	
erf	135069	22 16:46, 1 jun 2021	erf		Polygoon	
erf	135071	22 16:46, 1 jun 2021	erf		Polygoon	
erf	135072	22 16:46, 1 jun 2021	erf		Polygoon	
erf	135079	22 16:46, 1 jun 2021	erf		Polygoon	
erf	135081	22 16:46, 1 jun 2021	erf		Polygoon	
erf	135082	22 16:46, 1 jun 2021	erf		Polygoon	
erf	135083	22 16:46, 1 jun 2021	erf		Polygoon	
erf	135104	22 16:46, 1 jun 2021	erf		Polygoon	
erf	135105	22 16:46, 1 jun 2021	erf		Polygoon	
erf	135481	22 16:46, 1 jun 2021	erf		Polygoon	
erf	135482	22 16:46, 1 jun 2021	erf		Polygoon	
erf	135485	22 16:46, 1 jun 2021	erf		Polygoon	
erf	135488	22 16:46, 1 jun 2021	erf		Polygoon	
erf	135490	22 16:46, 1 jun 2021	erf		Polygoon	
erf	135491	22 16:46, 1 jun 2021	erf		Polygoon	
erf	135492	22 16:46, 1 jun 2021	erf		Polygoon	
erf	135493	22 16:46, 1 jun 2021	erf		Polygoon	

## Invoergegevens van het model Tarwestraat

Model: Ontwikkelingslocatie Tarwestraat  
Purmerend - Purmerend

Groep: (hoofdgroep)

Lijst van Bodemgebieden, voor rekenmethode Wegverkeerslawaaï - RMG-2012, wegverkeer

Groep	X-1	Y-1	Vormpunten	Omtrek	Oppervlak	Min.lengte
erf	128153,54	502309,71	30	121,04	313,92	0,03
erf	128072,59	502140,13	21	133,17	99,92	0,20
erf	128072,59	502140,13	20	133,17	99,92	0,20
erf	128247,80	502147,82	204	687,22	2507,29	0,01
erf	128137,78	502580,41	35	148,27	366,12	0,10
erf	128137,01	502579,09	57	176,96	129,58	0,04
erf	128222,53	502260,59	38	135,82	276,09	0,01
erf	128097,79	502177,86	67	428,42	1987,39	0,01
erf	128144,91	502523,89	41	133,95	408,79	0,04
erf	128126,70	502497,06	46	173,36	404,48	0,10
erf	128316,14	502276,70	74	328,88	982,29	0,01
erf	128081,97	502155,67	27	119,30	416,58	1,51
erf	128271,92	502165,58	224	812,05	2327,46	0,13
erf	128268,76	502294,60	83	301,57	1097,50	0,18
erf	128205,17	502562,84	11	93,44	130,89	2,99
erf	128125,46	502239,48	65	490,33	359,39	0,48
erf	128107,88	502092,77	203	1705,57	4077,30	0,59
erf	128124,88	502217,02	34	147,10	427,77	0,48
erf	128157,65	502229,02	14	77,31	106,69	0,22
erf	128176,15	502148,45	68	333,48	1012,05	0,10
erf	128073,48	502501,52	51	191,39	428,65	0,07
erf	128049,10	502540,15	13	82,17	114,67	0,63
erf	128233,78	502515,22	27	86,53	73,34	0,13
erf	128248,75	502383,88	10	51,38	41,21	0,01
erf	128110,19	502448,27	51	192,98	125,43	0,01
erf	128260,48	502450,30	29	93,68	76,46	0,26
erf	128212,15	502479,56	175	797,37	2022,27	0,12
erf	128101,99	502473,04	33	140,61	369,59	1,37
erf	128185,98	502213,67	49	77,76	160,05	0,01
erf	128294,42	502484,53	6	41,38	28,94	1,48
erf	128143,42	502575,20	36	135,46	271,54	0,07
erf	128146,81	502574,82	51	150,49	92,59	0,01
erf	128146,81	502574,82	54	150,83	99,18	0,01
erf	128228,42	502394,38	191	777,60	2136,72	0,14
erf	128167,71	502190,30	12	68,75	46,79	0,08
erf	128010,90	502502,62	65	209,25	152,68	0,81
erf	128102,75	502624,74	15	114,90	209,52	2,84
erf	128143,42	502575,20	60	177,17	129,93	0,04
erf	128168,94	502561,43	32	122,81	271,79	0,10
erf	128176,62	502560,41	30	103,88	270,46	0,10
erf	128052,26	502501,59	54	171,11	496,30	0,70
erf	128172,97	502554,38	36	137,55	265,52	0,14
erf	128169,65	502559,57	34	119,55	263,76	0,19
erf	128184,52	502571,13	33	130,99	367,11	0,12
erf	128116,02	502616,67	38	151,09	427,88	0,07
erf	128237,38	502411,86	33	85,64	70,04	0,08
erf	128067,60	502136,84	31	127,85	394,47	0,07
erf	128240,18	502416,46	191	777,60	2126,84	0,14
erf	128073,17	502165,19	24	133,32	99,53	0,07
erf	128249,86	502263,29	47	180,83	821,42	0,21
erf	128234,57	502269,61	48	181,75	811,39	0,21
erf	128294,42	502484,53	201	802,34	2164,23	0,12
erf	128259,17	502451,06	200	797,73	2174,10	0,12
erf	128326,08	502485,90	22	111,92	243,27	0,07
erf	128367,08	502467,87	23	111,92	243,27	0,07
erf	128094,84	502578,80	13	94,21	160,31	0,83
erf	128034,85	502584,17	10	64,01	128,28	1,94
erf	128137,01	502579,09	36	155,31	272,45	0,10
erf	128196,86	502554,89	14	107,99	157,94	1,62
erf	128076,28	502537,13	41	167,10	405,47	1,06
erf	128137,78	502580,41	37	154,08	366,34	0,10
erf	128185,17	502574,87	47	163,42	264,24	0,01
erf	128100,97	502591,78	54	268,42	637,73	0,10

## Invoergegevens van het model Tarwestraat

---

Model: Ontwikkelingslocatie Tarwestraat  
Purmerend - Purmerend

Groep: (hoofdgroep)  
Lijst van Bodemgebieden, voor rekenmethode Wegverkeerslawaai - RMG-2012, wegverkeer

Groep	Max.lengte	Bf
erf	9,12	0,50
erf	28,21	0,50
erf	39,28	0,50
erf	35,54	0,50
erf	13,95	0,50
erf	13,75	0,50
erf	7,08	0,50
erf	36,59	0,50
erf	8,73	0,50
erf	9,86	0,50
erf	30,32	0,50
erf	12,47	0,50
erf	42,19	0,50
erf	13,11	0,50
erf	43,74	0,50
erf	30,80	0,50
erf	56,25	0,50
erf	19,49	0,50
erf	26,92	0,50
erf	43,20	0,50
erf	12,95	0,50
erf	18,68	0,50
erf	7,75	0,50
erf	24,11	0,50
erf	21,25	0,50
erf	7,16	0,50
erf	52,87	0,50
erf	7,90	0,50
erf	15,15	0,50
erf	19,20	0,50
erf	10,30	0,50
erf	16,86	0,50
erf	17,21	0,50
erf	44,23	0,50
erf	25,69	0,50
erf	12,95	0,50
erf	44,40	0,50
erf	10,60	0,50
erf	16,78	0,50
erf	7,94	0,50
erf	9,48	0,50
erf	16,86	0,50
erf	7,94	0,50
erf	17,21	0,50
erf	13,06	0,50
erf	7,13	0,50
erf	12,47	0,50
erf	44,23	0,50
erf	39,28	0,50
erf	20,26	0,50
erf	20,26	0,50
erf	26,20	0,50
erf	26,20	0,50
erf	39,44	0,50
erf	38,52	0,50
erf	25,65	0,50
erf	27,31	0,50
erf	13,75	0,50
erf	47,26	0,50
erf	37,98	0,50
erf	13,95	0,50
erf	17,89	0,50
erf	44,40	0,50

## Invoergegevens van het model Tarwestraat

---

Model: Ontwikkelingslocatie Tarwestraat  
Purmerend - Purmerend

Groep: (hoofdgroep)  
Lijst van Bodemgebieden, voor rekenmethode Wegverkeerslawaai - RMG-2012, wegverkeer

Groep	ItemID	Grp.ID	Datum	Naam	Omschr.	Vorm
erf	135494	22 16:46, 1	jun 2021	erf		Polygoon
erf	135495	22 16:46, 1	jun 2021	erf		Polygoon
erf	135497	22 16:46, 1	jun 2021	erf		Polygoon
erf	135498	22 16:46, 1	jun 2021	erf		Polygoon
erf	135499	22 16:46, 1	jun 2021	erf		Polygoon
erf	135500	22 16:46, 1	jun 2021	erf		Polygoon
erf	135502	22 16:46, 1	jun 2021	erf		Polygoon
erf	135504	22 16:46, 1	jun 2021	erf		Polygoon
erf	135506	22 16:46, 1	jun 2021	erf		Polygoon
erf	135509	22 16:46, 1	jun 2021	erf		Polygoon
erf	135510	22 16:46, 1	jun 2021	erf		Polygoon
erf	135513	22 16:46, 1	jun 2021	erf		Polygoon
erf	135516	22 16:46, 1	jun 2021	erf		Polygoon
erf	135518	22 16:46, 1	jun 2021	erf		Polygoon
erf	135520	22 16:46, 1	jun 2021	erf		Polygoon
erf	135523	22 16:46, 1	jun 2021	erf		Polygoon
erf	135525	22 16:46, 1	jun 2021	erf		Polygoon
erf	135529	22 16:46, 1	jun 2021	erf		Polygoon
erf	135530	22 16:46, 1	jun 2021	erf		Polygoon
erf	135531	22 16:46, 1	jun 2021	erf		Polygoon
erf	135534	22 16:46, 1	jun 2021	erf		Polygoon
erf	135541	22 16:46, 1	jun 2021	erf		Polygoon
erf	135542	22 16:46, 1	jun 2021	erf		Polygoon
erf	135543	22 16:46, 1	jun 2021	erf		Polygoon
erf	135545	22 16:46, 1	jun 2021	erf		Polygoon
erf	135546	22 16:46, 1	jun 2021	erf		Polygoon
erf	135547	22 16:46, 1	jun 2021	erf		Polygoon
erf	135548	22 16:46, 1	jun 2021	erf		Polygoon
erf	135551	22 16:46, 1	jun 2021	erf		Polygoon
erf	135552	22 16:46, 1	jun 2021	erf		Polygoon
erf	135553	22 16:46, 1	jun 2021	erf		Polygoon
erf	135556	22 16:46, 1	jun 2021	erf		Polygoon
erf	135557	22 16:46, 1	jun 2021	erf		Polygoon
erf	135558	22 16:46, 1	jun 2021	erf		Polygoon
erf	135559	22 16:46, 1	jun 2021	erf		Polygoon
erf	135561	22 16:46, 1	jun 2021	erf		Polygoon
erf	135562	22 16:46, 1	jun 2021	erf		Polygoon
erf	135563	22 16:46, 1	jun 2021	erf		Polygoon
erf	135566	22 16:46, 1	jun 2021	erf		Polygoon
erf	135567	22 16:46, 1	jun 2021	erf		Polygoon
erf	135568	22 16:46, 1	jun 2021	erf		Polygoon
erf	135569	22 16:46, 1	jun 2021	erf		Polygoon
erf	135572	22 16:46, 1	jun 2021	erf		Polygoon
erf	135573	22 16:46, 1	jun 2021	erf		Polygoon
erf	135575	22 16:46, 1	jun 2021	erf		Polygoon
erf	135576	22 16:46, 1	jun 2021	erf		Polygoon
erf	135577	22 16:46, 1	jun 2021	erf		Polygoon
erf	135578	22 16:46, 1	jun 2021	erf		Polygoon
erf	135579	22 16:46, 1	jun 2021	erf		Polygoon
erf	135580	22 16:46, 1	jun 2021	erf		Polygoon
erf	135581	22 16:46, 1	jun 2021	erf		Polygoon
erf	135582	22 16:46, 1	jun 2021	erf		Polygoon
erf	135583	22 16:46, 1	jun 2021	erf		Polygoon
erf	135585	22 16:46, 1	jun 2021	erf		Polygoon
erf	135586	22 16:46, 1	jun 2021	erf		Polygoon
erf	135587	22 16:46, 1	jun 2021	erf		Polygoon
erf	135590	22 16:46, 1	jun 2021	erf		Polygoon
erf	135591	22 16:46, 1	jun 2021	erf		Polygoon
erf	135593	22 16:46, 1	jun 2021	erf		Polygoon
erf	135595	22 16:46, 1	jun 2021	erf		Polygoon
erf	135596	22 16:46, 1	jun 2021	erf		Polygoon
erf	135597	22 16:46, 1	jun 2021	erf		Polygoon
erf	135598	22 16:46, 1	jun 2021	erf		Polygoon

## Invoergegevens van het model Tarwestraat

Model: Ontwikkelingslocatie Tarwestraat  
Purmerend - Purmerend

Groep: (hoofdgroep)  
Lijst van Bodemgebieden, voor rekenmethode Wegverkeerslawaaï - RMG-2012, wegverkeer

Groep	X-1	Y-1	Vormpunten	Omtrek	Oppervlak	Min.lengte
erf	128137,01	502579,09	55	176,96	129,55	0,04
erf	128094,22	502567,17	26	268,20	202,74	1,49
erf	128107,39	502552,74	13	92,91	130,48	0,69
erf	128097,44	502565,22	48	194,42	318,15	1,81
erf	128164,22	502539,98	46	168,07	285,22	0,06
erf	128140,79	502554,14	13	71,75	97,79	0,89
erf	128164,22	502539,98	36	150,72	88,18	0,02
erf	128180,79	502565,03	59	176,30	365,95	0,07
erf	128046,78	502576,94	30	118,75	276,66	1,50
erf	128070,07	502579,37	93	494,18	812,82	0,09
erf	128158,84	502594,89	12	71,43	112,30	0,60
erf	128151,00	502570,84	39	150,11	89,30	0,01
erf	128176,62	502560,41	43	151,93	285,44	0,01
erf	128067,15	502532,76	11	82,17	114,67	0,63
erf	128240,50	502527,81	7	26,92	17,81	0,95
erf	128172,97	502554,38	53	229,52	255,24	0,02
erf	128176,62	502560,41	41	150,11	89,30	0,01
erf	128185,27	502574,78	46	158,39	273,19	0,01
erf	128205,11	502408,53	8	36,08	24,28	0,01
erf	128151,82	502175,87	20	102,18	270,47	2,14
erf	128072,54	502287,68	11	70,95	97,04	1,49
erf	128093,72	502186,98	7	28,53	48,57	2,73
erf	128262,63	502503,72	8	39,86	27,74	0,70
erf	128178,94	502286,93	11	90,57	66,68	1,52
erf	128227,46	502334,91	26	198,19	213,23	1,12
erf	128274,97	502366,22	14	42,15	31,72	1,12
erf	128232,83	502391,72	9	51,21	35,74	0,01
erf	128107,32	502443,39	44	193,33	122,42	0,01
erf	128182,26	502315,56	31	156,31	475,89	2,14
erf	128213,51	502438,93	222	1026,05	2172,38	0,04
erf	128031,55	502222,77	6	19,64	25,03	2,10
erf	128131,08	502525,94	71	311,64	427,80	0,10
erf	128055,64	502256,78	13	71,04	97,45	1,46
erf	128154,54	502377,39	32	158,24	520,78	1,53
erf	128203,06	502464,47	7	88,50	64,36	1,50
erf	128259,17	502451,06	12	93,57	68,17	1,50
erf	128121,42	502319,72	22	217,22	157,98	0,08
erf	128193,31	502353,96	11	92,53	108,70	2,48
erf	128240,50	502527,81	216	926,49	2022,89	0,06
erf	128132,55	502177,82	12	52,15	45,62	0,97
erf	128161,36	502337,43	87	408,36	1382,84	0,23
erf	128247,65	502285,28	62	348,90	212,47	0,11
erf	128128,02	502246,09	14	92,53	109,34	0,62
erf	128319,99	502467,20	23	90,82	75,39	1,69
erf	128192,02	502351,84	20	214,83	123,98	0,11
erf	128196,64	502199,25	48	77,76	160,05	0,13
erf	128045,51	502216,11	7	28,32	47,91	2,73
erf	128305,54	502477,82	4	41,38	28,94	1,48
erf	128121,42	502319,72	167	112,31	367,25	0,03
erf	128138,16	502489,94	7	26,58	1,32	0,10
erf	128093,78	502134,14	4	22,16	30,39	5,00
erf	128202,12	502410,37	7	35,66	23,99	1,43
erf	128080,96	502154,00	21	133,17	99,94	0,20
erf	128344,12	502429,89	11	97,45	217,85	4,98
erf	128020,28	502496,95	21	128,10	256,69	0,09
erf	128217,42	502295,53	14	90,60	67,47	0,01
erf	128252,04	502415,62	200	837,94	2138,66	0,14
erf	128172,16	502418,32	4	24,64	10,63	0,92
erf	128321,76	502478,71	39	152,02	389,41	0,69
erf	128260,48	502450,30	245	960,11	2172,85	0,07
erf	128122,34	502481,85	16	109,05	267,00	0,18
erf	128059,07	502216,62	14	100,13	276,43	0,98
erf	128131,99	502447,69	15	108,05	163,33	0,14



## Invoergegevens van het model Tarwestraat

---

Model: Ontwikkelingslocatie Tarwestraat  
Purmerend - Purmerend

Groep: (hoofdgroep)  
Lijst van Bodemgebieden, voor rekenmethode Wegverkeerslawaai - RMG-2012, wegverkeer

Groep	Max.lengte	Bf
erf	13,75	0,50
erf	43,43	0,50
erf	43,43	0,50
erf	10,81	0,50
erf	17,60	0,50
erf	30,53	0,50
erf	17,89	0,50
erf	9,53	0,50
erf	27,25	0,50
erf	32,53	0,50
erf	20,16	0,50
erf	16,86	0,50
erf	16,78	0,50
erf	38,08	0,50
erf	11,97	0,50
erf	16,86	0,50
erf	16,86	0,50
erf	16,78	0,50
erf	16,56	0,50
erf	19,76	0,50
erf	31,40	0,50
erf	8,65	0,50
erf	13,74	0,50
erf	43,76	0,50
erf	49,74	0,50
erf	10,40	0,50
erf	24,11	0,50
erf	21,25	0,50
erf	43,72	0,50
erf	48,49	0,50
erf	4,63	0,50
erf	33,14	0,50
erf	16,58	0,50
erf	42,18	0,50
erf	42,76	0,50
erf	26,98	0,50
erf	42,18	0,50
erf	43,79	0,50
erf	52,87	0,50
erf	16,52	0,50
erf	18,78	0,50
erf	43,74	0,50
erf	36,21	0,50
erf	9,39	0,50
erf	43,72	0,50
erf	15,15	0,50
erf	8,57	0,50
erf	19,20	0,50
erf	9,12	0,50
erf	11,63	0,50
erf	6,08	0,50
erf	16,38	0,50
erf	28,21	0,50
erf	43,74	0,50
erf	46,52	0,50
erf	25,08	0,50
erf	44,23	0,50
erf	11,39	0,50
erf	9,39	0,50
erf	26,20	0,50
erf	30,63	0,50
erf	28,35	0,50
erf	47,31	0,50

## Invoergegevens van het model Tarwestraat

Model: Ontwikkelingslocatie Tarwestraat  
Purmerend - Purmerend

Groep: (hoofdgroep)  
Lijst van Bodemgebieden, voor rekenmethode Wegverkeerslawaaai - RMG-2012, wegverkeer

Groep	ItemID	Grp.ID	Datum	Naam	Omschr.	Vorm
erf	135599	22 16:46, 1 jun 2021	erf			Polygoon
erf	135600	22 16:46, 1 jun 2021	erf			Polygoon
erf	135602	22 16:46, 1 jun 2021	erf			Polygoon
erf	135606	22 16:46, 1 jun 2021	erf			Polygoon
erf	135610	22 16:46, 1 jun 2021	erf			Polygoon
erf	135612	22 16:46, 1 jun 2021	erf			Polygoon
erf	135613	22 16:46, 1 jun 2021	erf			Polygoon
erf	135614	22 16:46, 1 jun 2021	erf			Polygoon
erf	135615	22 16:46, 1 jun 2021	erf			Polygoon
erf	135617	22 16:46, 1 jun 2021	erf			Polygoon
erf	135619	22 16:46, 1 jun 2021	erf			Polygoon
erf	135622	22 16:46, 1 jun 2021	erf			Polygoon
erf	135624	22 16:46, 1 jun 2021	erf			Polygoon
erf	135625	22 16:46, 1 jun 2021	erf			Polygoon
erf	135626	22 16:46, 1 jun 2021	erf			Polygoon
erf	135628	22 16:46, 1 jun 2021	erf			Polygoon
erf	135629	22 16:46, 1 jun 2021	erf			Polygoon
erf	135630	22 16:46, 1 jun 2021	erf			Polygoon
erf	135632	22 16:46, 1 jun 2021	erf			Polygoon
erf	135634	22 16:46, 1 jun 2021	erf			Polygoon
erf	135635	22 16:46, 1 jun 2021	erf			Polygoon
erf	135638	22 16:46, 1 jun 2021	erf			Polygoon
erf	135639	22 16:46, 1 jun 2021	erf			Polygoon
erf	135640	22 16:46, 1 jun 2021	erf			Polygoon
erf	135641	22 16:46, 1 jun 2021	erf			Polygoon
erf	135642	22 16:46, 1 jun 2021	erf			Polygoon
erf	135643	22 16:46, 1 jun 2021	erf			Polygoon
erf	135644	22 16:46, 1 jun 2021	erf			Polygoon
erf	135647	22 16:46, 1 jun 2021	erf			Polygoon
erf	135648	22 16:46, 1 jun 2021	erf			Polygoon
erf	135650	22 16:46, 1 jun 2021	erf			Polygoon
erf	135653	22 16:46, 1 jun 2021	erf			Polygoon
erf	135654	22 16:46, 1 jun 2021	erf			Polygoon
erf	135655	22 16:46, 1 jun 2021	erf			Polygoon
erf	135656	22 16:46, 1 jun 2021	erf			Polygoon
erf	135657	22 16:46, 1 jun 2021	erf			Polygoon
erf	135659	22 16:46, 1 jun 2021	erf			Polygoon
erf	135661	22 16:46, 1 jun 2021	erf			Polygoon
erf	135663	22 16:46, 1 jun 2021	erf			Polygoon
erf	135665	22 16:46, 1 jun 2021	erf			Polygoon
erf	135669	22 16:46, 1 jun 2021	erf			Polygoon
erf	135670	22 16:46, 1 jun 2021	erf			Polygoon
erf	135671	22 16:46, 1 jun 2021	erf			Polygoon
erf	135672	22 16:46, 1 jun 2021	erf			Polygoon
erf	135673	22 16:46, 1 jun 2021	erf			Polygoon
erf	135675	22 16:46, 1 jun 2021	erf			Polygoon
erf	135677	22 16:46, 1 jun 2021	erf			Polygoon
erf	135679	22 16:46, 1 jun 2021	erf			Polygoon
erf	135680	22 16:46, 1 jun 2021	erf			Polygoon
erf	135681	22 16:46, 1 jun 2021	erf			Polygoon
erf	135682	22 16:46, 1 jun 2021	erf			Polygoon
erf	135683	22 16:46, 1 jun 2021	erf			Polygoon
erf	135684	22 16:46, 1 jun 2021	erf			Polygoon
erf	135686	22 16:46, 1 jun 2021	erf			Polygoon
erf	135687	22 16:46, 1 jun 2021	erf			Polygoon
erf	135688	22 16:46, 1 jun 2021	erf			Polygoon
erf	135689	22 16:46, 1 jun 2021	erf			Polygoon
erf	135690	22 16:46, 1 jun 2021	erf			Polygoon
erf	135692	22 16:46, 1 jun 2021	erf			Polygoon
erf	135694	22 16:46, 1 jun 2021	erf			Polygoon
erf	135695	22 16:46, 1 jun 2021	erf			Polygoon
erf	135697	22 16:46, 1 jun 2021	erf			Polygoon
erf	135700	22 16:46, 1 jun 2021	erf			Polygoon

## Invoergegevens van het model Tarwestraat

Model: Ontwikkelingslocatie Tarwestraat  
Purmerend - Purmerend

Groep: (hoofdgroep)  
Lijst van Bodemgebieden, voor rekenmethode Wegverkeerslawaaï - RMG-2012, wegverkeer

Groep	X-1	Y-1	Vormpunten	Omtrek	Oppervlak	Min.lengte
erf	128310,92	502374,94	11	97,53	219,86	5,01
erf	128160,61	502215,39	20	101,77	262,55	2,14
erf	128073,34	502490,55	63	209,25	152,01	0,81
erf	128079,34	502295,96	6	20,44	25,87	2,35
erf	128078,19	502460,98	14	103,68	167,13	1,01
erf	128195,29	502249,64	309	794,97	1922,30	0,01
erf	128243,90	502422,66	32	85,64	70,04	0,08
erf	128077,46	502250,00	30	125,58	391,26	0,24
erf	128048,55	502142,09	12	84,01	151,53	3,82
erf	128135,22	502257,96	8	37,32	21,21	1,20
erf	128014,55	502300,79	12	45,04	32,19	1,03
erf	128299,30	502118,06	229	854,23	2358,36	0,02
erf	128259,65	502505,56	4	32,97	22,53	1,50
erf	128270,44	502526,31	14	74,98	151,36	0,86
erf	128326,08	502485,90	21	111,92	243,27	1,19
erf	128135,22	502257,96	5	20,46	25,93	2,73
erf	128196,18	502220,39	5	38,08	20,99	1,15
erf	128062,39	502244,82	35	161,33	378,47	0,36
erf	128288,18	502337,38	26	104,89	237,55	0,07
erf	128026,58	502443,29	19	113,50	135,66	0,10
erf	128166,49	502191,05	17	101,23	78,46	0,70
erf	128114,85	502360,45	13	93,52	131,58	2,98
erf	128072,36	502193,36	7	28,96	49,71	2,73
erf	128007,78	502172,81	4	4,92	1,33	0,81
erf	128160,75	502527,25	60	162,68	431,81	0,06
erf	128113,85	502198,85	27	134,68	471,18	2,14
erf	128077,84	502190,04	7	28,55	48,55	2,71
erf	128018,38	502266,18	15	69,96	74,05	0,10
erf	128213,44	502478,78	13	86,40	62,56	0,57
erf	128208,36	502344,74	12	73,83	74,93	0,11
erf	128112,51	502342,03	18	88,64	219,46	2,14
erf	128029,26	502501,44	59	197,36	522,77	0,06
erf	128042,72	502312,87	12	45,66	50,57	0,10
erf	128055,03	502372,78	23	114,38	82,26	0,61
erf	128359,37	502139,21	39	192,88	828,47	0,01
erf	128042,52	502305,85	13	69,70	72,17	0,10
erf	128064,29	502201,42	7	28,49	48,47	2,76
erf	128032,92	502317,59	9	20,88	17,64	0,10
erf	128183,39	502219,06	12	55,63	72,34	0,40
erf	128099,17	502474,78	40	172,99	372,60	0,12
erf	128031,53	502536,67	19	130,12	324,77	0,92
erf	128115,48	502438,44	29	129,56	341,97	0,75
erf	128106,43	502281,93	7	28,58	48,65	2,75
erf	128091,10	502285,64	7	28,44	48,25	2,78
erf	128124,15	502184,63	13	73,71	61,38	0,30
erf	128078,43	502471,76	38	162,26	502,78	0,11
erf	128298,18	502103,10	302	905,05	2344,71	0,04
erf	128044,44	502150,67	8	62,58	109,33	3,98
erf	128167,71	502190,30	9	68,54	46,40	0,10
erf	128207,93	502334,17	28	120,48	282,50	1,69
erf	128114,30	502273,97	7	28,45	48,30	2,73
erf	128024,38	502165,27	35	154,72	114,49	0,20
erf	128348,57	502437,25	33	133,00	428,36	1,88
erf	128130,46	502545,53	13	93,35	131,02	1,27
erf	128218,88	502197,56	207	695,11	2518,52	0,01
erf	128128,64	502268,52	7	28,50	48,47	2,74
erf	128146,09	502485,05	15	93,83	168,30	0,63
erf	128011,25	502183,51	8	60,61	81,93	2,98
erf	128053,61	502204,50	48	261,92	1052,45	0,19
erf	128224,76	502289,84	31	156,20	476,81	2,13
erf	128088,05	502310,42	80	377,77	1206,79	0,43
erf	128295,20	502354,01	17	42,23	32,18	0,02
erf	128062,32	502222,00	65	490,33	359,43	0,21

## Invoergegevens van het model Tarwestraat

---

Model: Ontwikkelingslocatie Tarwestraat  
Purmerend - Purmerend

Groep: (hoofdgroep)  
Lijst van Bodemgebieden, voor rekenmethode Wegverkeerslawaai - RMG-2012, wegverkeer

Groep	Max.lengte	Bf
erf	43,76	0,50
erf	19,51	0,50
erf	15,43	0,50
erf	4,65	0,50
erf	29,34	0,50
erf	95,00	0,50
erf	7,13	0,50
erf	22,81	0,50
erf	29,83	0,50
erf	9,25	0,50
erf	9,27	0,50
erf	42,19	0,50
erf	14,98	0,50
erf	26,35	0,50
erf	39,44	0,50
erf	5,59	0,50
erf	17,87	0,50
erf	30,80	0,50
erf	39,62	0,50
erf	27,74	0,50
erf	12,43	0,50
erf	33,03	0,50
erf	8,87	0,50
erf	1,67	0,50
erf	11,63	0,50
erf	19,75	0,50
erf	8,67	0,50
erf	28,51	0,50
erf	18,28	0,50
erf	33,04	0,50
erf	22,16	0,50
erf	15,43	0,50
erf	13,94	0,50
erf	22,23	0,50
erf	23,28	0,50
erf	32,63	0,50
erf	8,65	0,50
erf	5,49	0,50
erf	16,49	0,50
erf	18,02	0,50
erf	38,19	0,50
erf	12,82	0,50
erf	8,70	0,50
erf	8,61	0,50
erf	26,96	0,50
erf	21,25	0,50
erf	49,94	0,50
erf	27,28	0,50
erf	25,69	0,50
erf	22,75	0,50
erf	8,62	0,50
erf	25,87	0,50
erf	8,63	0,50
erf	43,67	0,50
erf	35,54	0,50
erf	8,64	0,50
erf	21,48	0,50
erf	27,33	0,50
erf	26,32	0,50
erf	43,74	0,50
erf	94,88	0,50
erf	8,18	0,50
erf	30,80	0,50

## Invoergegevens van het model Tarwestraat

---

Model: Ontwikkelingslocatie Tarwestraat  
Purmerend - Purmerend

Groep: (hoofdgroep)  
Lijst van Bodemgebieden, voor rekenmethode Wegverkeerslawaaai - RMG-2012, wegverkeer

Groep	ItemID	Grp.ID	Datum	Naam	Omschr.	Vorm
erf	135701	22 16:46, 1	jun 2021	erf		Polygoon
erf	135702	22 16:46, 1	jun 2021	erf		Polygoon
erf	135703	22 16:46, 1	jun 2021	erf		Polygoon
erf	135704	22 16:46, 1	jun 2021	erf		Polygoon
erf	135705	22 16:46, 1	jun 2021	erf		Polygoon
erf	135710	22 16:46, 1	jun 2021	erf		Polygoon
erf	135713	22 16:46, 1	jun 2021	erf		Polygoon
erf	135717	22 16:46, 1	jun 2021	erf		Polygoon
erf	135728	22 16:46, 1	jun 2021	erf		Polygoon
erf	135729	22 16:46, 1	jun 2021	erf		Polygoon
erf	135730	22 16:46, 1	jun 2021	erf		Polygoon
erf	135734	22 16:46, 1	jun 2021	erf		Polygoon
erf	135736	22 16:46, 1	jun 2021	erf		Polygoon
erf	135738	22 16:46, 1	jun 2021	erf		Polygoon
erf	135739	22 16:46, 1	jun 2021	erf		Polygoon
erf	135745	22 16:46, 1	jun 2021	erf		Polygoon
erf	135747	22 16:46, 1	jun 2021	erf		Polygoon
erf	135762	22 16:46, 1	jun 2021	erf		Polygoon
Ontwikkeling	100841	24 12:29, 7	jun 2021	groenvoorz	heesters	Polygoon
Ontwikkeling	131102	24 12:29, 7	jun 2021	onverhard		Polygoon

## Invoergegevens van het model Tarwestraat

---

Model: Ontwikkelingslocatie Tarwestraat  
Purmerend - Purmerend

Groep: (hoofdgroep)  
Lijst van Bodemgebieden, voor rekenmethode Wegverkeerslawaaai - RMG-2012, wegverkeer

Groep	X-1	Y-1	Vormpunten	Omtrek	Oppervlak	Min.lengte
erf	128024,20	502313,78	29	101,83	304,50	0,07
erf	128248,47	502250,45	20	111,84	317,48	0,01
erf	128293,50	502346,17	76	269,36	848,11	0,50
erf	128095,54	502185,88	5	20,48	25,98	2,73
erf	128121,39	502322,67	7	49,41	55,89	2,52
erf	128112,26	502465,27	49	193,33	122,42	0,01
erf	128218,16	502489,46	214	918,11	2031,70	0,06
erf	128073,34	502490,55	64	209,25	152,01	0,81
erf	128116,00	502165,22	27	128,96	354,59	0,03
erf	128086,41	502145,60	39	224,57	663,45	0,07
erf	128144,46	502523,10	53	151,11	410,09	0,04
erf	128058,59	502497,76	58	190,09	497,79	0,06
erf	128221,47	502261,21	31	156,25	464,74	2,13
erf	128128,93	502500,00	69	291,95	408,19	0,10
erf	128259,17	502451,06	246	960,11	2172,85	0,07
erf	128163,24	502336,30	24	214,83	123,99	0,11
erf	128175,75	502328,73	93	414,22	1340,06	0,23
erf	128154,05	502592,75	13	106,49	187,91	3,57
Ontwikkeling	127947,28	502241,99	21	240,92	913,42	0,01
Ontwikkeling	127940,02	502200,46	12	273,31	1037,22	3,69

## Invoergegevens van het model Tarwestraat

---

Model: Ontwikkelingslocatie Tarwestraat  
Purmerend - Purmerend

Groep: (hoofdgroep)  
Lijst van Bodemgebieden, voor rekenmethode Wegverkeerslawaai - RMG-2012, wegverkeer

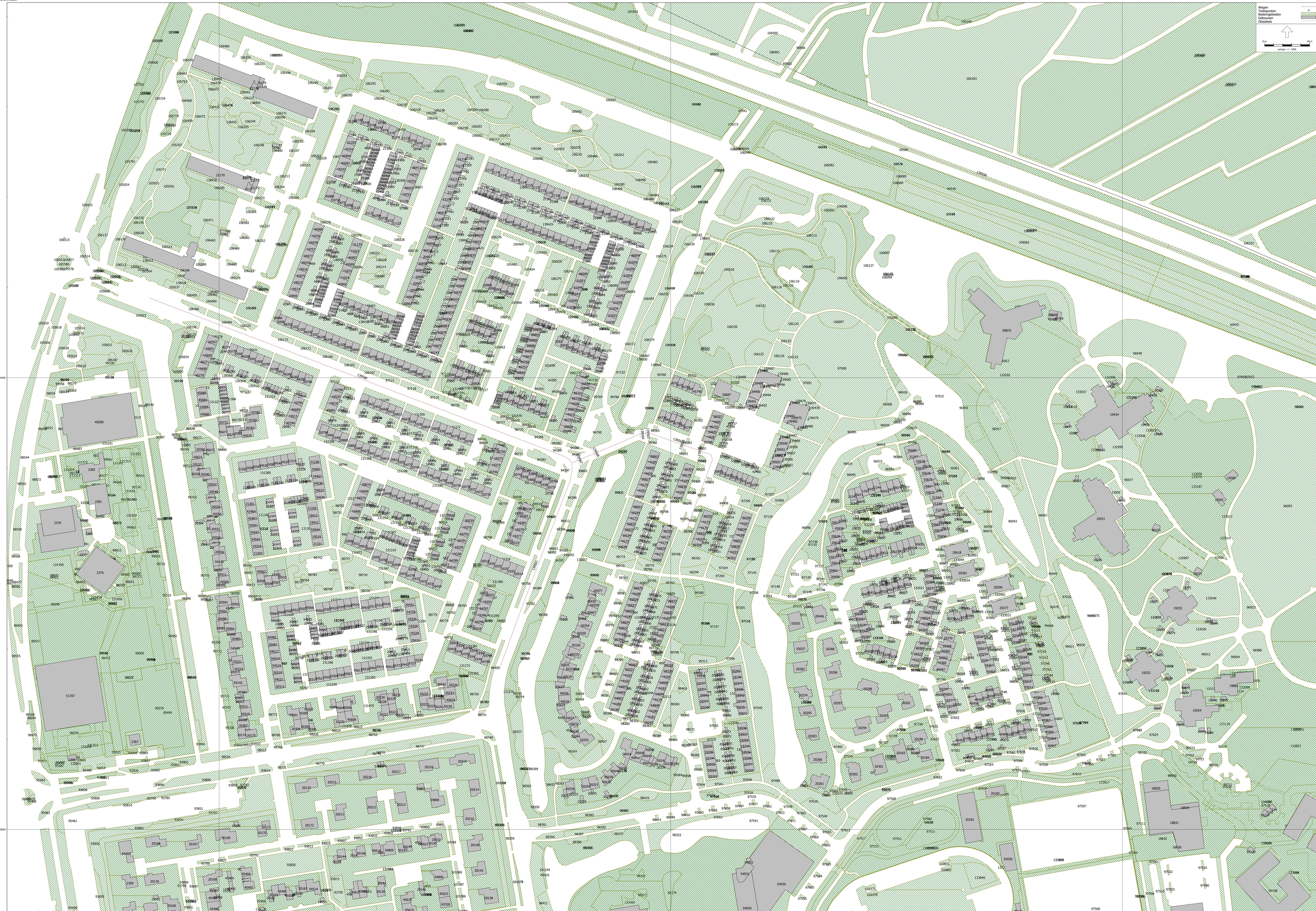
Groep	Max.lengte	Bf
erf	10,56	0,50
erf	31,84	0,50
erf	10,40	0,50
erf	5,59	0,50
erf	22,20	0,50
erf	21,25	0,50
erf	52,87	0,50
erf	15,43	0,50
erf	15,30	0,50
erf	26,13	0,50
erf	11,57	0,50
erf	15,43	0,50
erf	43,74	0,50
erf	33,14	0,50
erf	26,20	0,50
erf	43,72	0,50
erf	18,78	0,50
erf	43,46	0,50
Ontwikkeling	68,04	0,80
Ontwikkeling	87,09	0,80

---

**Bijlage 9: Grafische weergave en invoergegevens van het model van de ontwikkelingslocatie Torenmolen**









## Invoergegevens van het model Torenmolen

---

Rapport: Lijst van model eigenschappen  
Model: Ontwikkelingslocatie Torenmolen

### Model eigenschap

---

Omschrijving	Ontwikkelingslocatie Torenmolen
Verantwoordelijke	Johan
Rekenmethode	#2 Wegverkeerslawaai RMG-2012, wegverkeer
Aangemaakt door	Johan op 1-6-2021
Laatst ingezien door	Johan op 8-7-2021
Model aangemaakt met	Geomilieu V2020.2
Dagperiode	07:00 - 19:00
Avondperiode	19:00 - 23:00
Nachtperiode	23:00 - 07:00
Samengestelde periode	Lden
Waarde	Gem(Dag, Avond + 5, Nacht + 10)
Standaard maaiveldhoogte	0
Rekenhoogte contouren	4
Detailniveau toetspunt resultaten	Groepsresultaten
Detailniveau resultaten grids	Groepsresultaten
Aandachtsgebied	--
Max.refl.afstand	--
Standaard bodemfactor	0,00
Zichthoek	2
Max.refl.diepte	1
Geometrische uitbreiding	Volledige 3D analyse
Luchtdemping	Conform standaard
Luchtdemping [dB/km]	0,00; 0,00; 1,00; 2,00; 4,00; 10,00; 23,00; 58,00
Meteorologische correctie	Conform standaard
Waarde voor C0	3,50

Invoergegevens van het model  
Torenmolen

---

Commentaar

## Invoergegevens van het model Torenmolen

---

Rapport: Groepsreducties  
Model: Ontwikkelingslocatie Torenmolen

Groep	Reductie			Sommatie		
	Dag	Avond	Nacht	Dag	Avond	Nacht
Gebouw3D	0,00	0,00	0,00	0,00	0,00	0,00
Groen	0,00	0,00	0,00	0,00	0,00	0,00
boomteelt	0,00	0,00	0,00	0,00	0,00	0,00
bouwland	0,00	0,00	0,00	0,00	0,00	0,00
fruitteelt	0,00	0,00	0,00	0,00	0,00	0,00
gemengd bos	0,00	0,00	0,00	0,00	0,00	0,00
grasland agrarisch	0,00	0,00	0,00	0,00	0,00	0,00
grasland overig	0,00	0,00	0,00	0,00	0,00	0,00
groenvoorziening	0,00	0,00	0,00	0,00	0,00	0,00
houtwal	0,00	0,00	0,00	0,00	0,00	0,00
kwelder	0,00	0,00	0,00	0,00	0,00	0,00
loofbos	0,00	0,00	0,00	0,00	0,00	0,00
onverhard	0,00	0,00	0,00	0,00	0,00	0,00
rietland	0,00	0,00	0,00	0,00	0,00	0,00
struiken	0,00	0,00	0,00	0,00	0,00	0,00
zand	0,00	0,00	0,00	0,00	0,00	0,00
Ontwikkeling	0,00	0,00	0,00	0,00	0,00	0,00
transitie	0,00	0,00	0,00	0,00	0,00	0,00
tuin	0,00	0,00	0,00	0,00	0,00	0,00
erf	0,00	0,00	0,00	0,00	0,00	0,00
Wegverkeer	0,00	0,00	0,00	0,00	0,00	0,00
01. N244	2,00	2,00	2,00	2,00	2,00	2,00
02. Koogsingel	5,00	5,00	5,00	5,00	5,00	5,00
03. Hoornselaan	5,00	5,00	5,00	5,00	5,00	5,00
04. Gedempte Where	5,00	5,00	5,00	5,00	5,00	5,00
05. Van Osweg	5,00	5,00	5,00	5,00	5,00	5,00
06. Grotenhuysweg	5,00	5,00	5,00	5,00	5,00	5,00
07. Koggenland	5,00	5,00	5,00	5,00	5,00	5,00
XX. 30 km-wegen	0,00	0,00	0,00	0,00	0,00	0,00
a. Torenmolen	5,00	5,00	5,00	5,00	5,00	5,00
b. Clara Visserstraat	5,00	5,00	5,00	5,00	5,00	5,00

## Invoergegevens van het model Torenmolen

---

Model: Ontwikkelingslocatie Torenmolen  
Purmerend - Purmerend

Groep: (hoofdgroep)  
Lijst van Wegen, voor rekenmethode Wegverkeerslawaaai - RMG-2012, wegverkeer

Groep	ItemID	Grp.ID	Datum	1e kid	NrKids	Naam
01. N244	139558	26	17:13, 14 jun 2021	-741	2	N244
02. Koogsingel	139560	27	17:42, 14 jun 2021	-745	2	DMLK
02. Koogsingel	139561	27	17:42, 14 jun 2021	-747	2	KS
a. Torenmolen	139562	29	17:55, 14 jun 2021	-749	2	TM

## Invoergegevens van het model Torenmolen

---

Model: Ontwikkelingslocatie Torenmolen  
Purmerend - Purmerend

Groep: (hoofdgroep)  
Lijst van Wegen, voor rekenmethode Wegverkeerslawaaï - RMG-2012, wegverkeer

Groep	Omschr.	Vorm	X-1	Y-1	X-n	Y-n
01. N244	N244	Polylijn	126543,24	504373,79	127594,64	503955,72
02. Koogsingel	Dominee Martin Luther Kingweg	Polylijn	126338,32	504070,59	126712,05	503924,96
02. Koogsingel	Koogsingel	Polylijn	126711,98	503925,04	126648,06	503741,60
a. Torenmolen	Torenmolen	Polylijn	126713,22	503924,89	126814,95	503868,13

## Invoergegevens van het model Torenmolen

---

Model: Ontwikkelingslocatie Torenmolen  
Purmerend - Purmerend

Groep: (hoofdgroep)  
Lijst van Wegen, voor rekenmethode Wegverkeerslawaaai - RMG-2012, wegverkeer

Groep	H-1	H-n	M-1	M-n	ISO_H	Min.RH	Max.RH	Min.AH	Max.AH
01. N244	0,00	0,00	0,00	0,00	0,00	0,00	0,00	0,00	0,00
02. Koogsingel	0,00	0,00	0,00	0,00	0,00	0,00	0,00	0,00	0,00
02. Koogsingel	0,00	0,00	0,00	0,00	0,00	0,00	0,00	0,00	0,00
a. Torenmolen	0,00	0,00	0,00	0,00	0,00	0,00	0,00	0,00	0,00

## Invoergegevens van het model Torenmolen

---

Model: Ontwikkelingslocatie Torenmolen  
Purmerend - Purmerend

Groep: (hoofdgroep)  
Lijst van Wegen, voor rekenmethode Wegverkeerslawaaai - RMG-2012, wegverkeer

Groep	ISO M.	Hdef.	Vormpunten	Lengte	Lengte3D	Min.lengte
01. N244	0,00	Relatief	11	1132,27	1132,27	28,65
02. Koogsingel	0,00	Relatief	4	401,73	401,73	4,31
02. Koogsingel	0,00	Relatief	6	195,04	195,04	3,19
a. Torenmolen	0,00	Relatief	9	198,77	198,77	4,65



## Invoergegevens van het model Torenmolen

---

Model: Ontwikkelingslocatie Torenmolen  
Purmerend - Purmerend

Groep: (hoofdgroep)  
Lijst van Wegen, voor rekenmethode Wegverkeerslawaaï - RMG-2012, wegverkeer

Groep	Max.lengte	Type	Cpl	Cpl_W	Hbron	Helling	Wegdek	Wegdek
01. N244	241,47	Verdeling	False	1,5	0,75	0	W17	Dunne deklagen B
02. Koogsingel	392,78	Verdeling	False	1,5	0,75	0	W1	Referentiewegdek
02. Koogsingel	121,40	Verdeling	False	1,5	0,75	0	W1	Referentiewegdek
a. Torenmolen	58,30	Verdeling	False	1,5	0,75	0	W13	Elementenverharding in keperverband

## Invoergegevens van het model Torenmolen

---

Model: Ontwikkelingslocatie Torenmolen  
Purmerend - Purmerend

Groep: (hoofdgroep)  
Lijst van Wegen, voor rekenmethode Wegverkeerslawaaai - RMG-2012, wegverkeer

Groep	V (MR (D))	V (MR (A))	V (MR (N))	V (MR (P4))	V (LV (D))	V (LV (A))	V (LV (N))	V (LV (P4))	V (MV (D))	V (MV (A))
01. N244	--	--	--	--	50	50	50	--	50	50
02. Koogsingel	--	--	--	--	50	50	50	--	50	50
02. Koogsingel	--	--	--	--	50	50	50	--	50	50
a. Torenmolen	--	--	--	--	30	30	30	--	30	30

## Invoergegevens van het model Torenmolen

---

Model: Ontwikkelingslocatie Torenmolen  
Purmerend - Purmerend

Groep: (hoofdgroep)  
Lijst van Wegen, voor rekenmethode Wegverkeerslawaaai - RMG-2012, wegverkeer

Groep	V(MV(N))	V(MV(P4))	V(ZV(D))	V(ZV(A))	V(ZV(N))	V(ZV(P4))	30 km/uur	Totaal aantal	%Int(D)
01. N244	50	--	50	50	50	--	False	35098,00	6,90
02. Koogsingel	50	--	50	50	50	--	False	2585,00	6,50
02. Koogsingel	50	--	50	50	50	--	False	2693,00	6,50
a. Torenmolen	30	--	30	30	30	--	True	1400,00	6,40

## Invoergegevens van het model Torenmolen

---

Model: Ontwikkelingslocatie Torenmolen  
Purmerend - Purmerend

Groep: (hoofdgroep)

Lijst van Wegen, voor rekenmethode Wegverkeerslawaaai - RMG-2012, wegverkeer

Groep	%Int (A)	%Int (N)	%Int (P4)	%MR (D)	%MR (A)	%MR (N)	%MR (P4)	%LV (D)	%LV (A)	%LV (N)	%LV (P4)	%MV (D)
01. N244	2,42	0,94	--	--	--	--	--	87,20	95,80	80,70	--	9,20
02. Koogsingel	3,30	1,20	--	--	--	--	--	95,20	96,90	93,40	--	3,50
02. Koogsingel	3,30	1,20	--	--	--	--	--	95,20	96,90	93,40	--	3,50
a. Torenmolen	3,30	1,20	--	--	--	--	--	96,80	98,00	95,70	--	1,70

## Invoergegevens van het model Torenmolen

---

Model: Ontwikkelingslocatie Torenmolen  
Purmerend - Purmerend

Groep: (hoofdgroep)

Lijst van Wegen, voor rekenmethode Wegverkeerslawaaai - RMG-2012, wegverkeer

Groep	%MV (A)	%MV (N)	%MV (P4)	%ZV (D)	%ZV (A)	%ZV (N)	%ZV (P4)	MR (D)	MR (A)	MR (N)	MR (P4)	LV (D)
01. N244	3,20	12,30	--	3,60	1,00	7,00	--	--	--	--	--	2111,78
02. Koogsingel	2,00	4,40	--	1,30	1,10	2,20	--	--	--	--	--	159,96
02. Koogsingel	2,00	4,40	--	1,30	1,10	2,20	--	--	--	--	--	166,64
a. Torenmolen	0,90	1,80	--	1,50	1,10	2,50	--	--	--	--	--	86,73

## Invoergegevens van het model Torenmolen

---

Model: Ontwikkelingslocatie Torenmolen  
Purmerend - Purmerend

Groep: (hoofdgroep)  
Lijst van Wegen, voor rekenmethode Wegverkeerslawaaï - RMG-2012, wegverkeer

Groep	LV (A)	LV (N)	LV (P4)	MV (D)	MV (A)	MV (N)	MV (P4)	ZV (D)	ZV (A)	ZV (N)
01. N244	813,70	266,25	--	222,80	27,18	40,58	--	87,18	8,49	23,09
02. Koogsingel	82,66	28,97	--	5,88	1,71	1,36	--	2,18	0,94	0,68
02. Koogsingel	86,11	30,18	--	6,13	1,78	1,42	--	2,28	0,98	0,71
a. Torenmolen	45,28	16,08	--	1,52	0,42	0,30	--	1,34	0,51	0,42

## Invoergegevens van het model Torenmolen

---

Model: Ontwikkelingslocatie Torenmolen  
Purmerend - Purmerend

Groep: (hoofdgroep)  
Lijst van Wegen, voor rekenmethode Wegverkeerslawaaï - RMG-2012, wegverkeer

Groep	ZV(P4)	LE (D) 63	LE (D) 125	LE (D) 250	LE (D) 500	LE (D) 1k	LE (D) 2k	LE (D) 4k	LE (D) 8k
01. N244	--	92,00	99,05	106,15	108,87	110,84	106,65	101,78	95,14
02. Koogsingel	--	77,17	84,32	90,82	96,04	102,33	98,91	92,16	82,58
02. Koogsingel	--	77,34	84,50	90,99	96,22	102,51	99,09	92,33	82,75
a. Torenmolen	--	81,71	86,44	93,96	93,98	97,13	90,47	85,40	79,66

## Invoergegevens van het model Torenmolen

---

Model: Ontwikkelingslocatie Torenmolen  
Purmerend - Purmerend

Groep: (hoofdgroep)  
Lijst van Wegen, voor rekenmethode Wegverkeerslawaaï - RMG-2012, wegverkeer

Groep	LE (D) Totaal	LE (A) 63	LE (A) 125	LE (A) 250	LE (A) 500	LE (A) 1k	LE (A) 2k	LE (A) 4k
01. N244	114,97	84,98	91,21	97,70	102,71	105,02	100,07	95,33
02. Koogsingel	105,09	73,73	80,67	86,79	92,79	99,28	95,82	89,04
02. Koogsingel	105,26	73,90	80,84	86,97	92,97	99,46	95,99	89,22
a. Torenmolen	100,90	78,23	82,69	89,52	90,78	94,07	87,30	82,19



## Invoergegevens van het model Torenmolen

---

Model: Ontwikkelingslocatie Torenmolen  
Purmerend - Purmerend

Groep: (hoofdgroep)  
Lijst van Wegen, voor rekenmethode Wegverkeerslawaaï - RMG-2012, wegverkeer

Groep	LE (A) 8k	LE (A) Totaal	LE (N) 63	LE (N) 125	LE (N) 250	LE (N) 500	LE (N) 1k	LE (N) 2k
01. N244	87,56	108,58	84,75	91,93	99,14	101,38	103,10	99,20
02. Koogsingel	79,09	101,96	70,45	77,69	84,44	89,22	95,16	91,78
02. Koogsingel	79,27	102,13	70,62	77,87	84,61	89,40	95,34	91,96
a. Torenmolen	75,62	97,51	74,96	80,04	87,83	87,22	90,14	83,56

## Invoergegevens van het model Torenmolen

---

Model: Ontwikkelingslocatie Torenmolen  
Purmerend - Purmerend

Groep: (hoofdgroep)  
Lijst van Wegen, voor rekenmethode Wegverkeerslawaaï - RMG-2012, wegverkeer

Groep	LE (N) 4k	LE (N) 8k	LE (N) Totaal	LE (P4) 63	LE (P4) 125	LE (P4) 250	LE (P4) 500	LE (P4) 1k
01. N244	94,29	87,99	107,47	--	--	--	--	--
02. Koogsingel	85,05	75,83	98,01	--	--	--	--	--
02. Koogsingel	85,23	76,01	98,19	--	--	--	--	--
a. Torenmolen	78,56	73,43	94,18	--	--	--	--	--

## Invoergegevens van het model Torenmolen

---

Model: Ontwikkelingslocatie Torenmolen  
Purmerend - Purmerend

Groep: (hoofdgroep)  
Lijst van Wegen, voor rekenmethode Wegverkeerslawaaï - RMG-2012, wegverkeer

Groep	LE (P4) 2k	LE (P4) 4k	LE (P4) 8k	LE (P4) Totaal
01. N244	--	--	--	--
02. Koogsingel	--	--	--	--
02. Koogsingel	--	--	--	--
a. Torenmolen	--	--	--	--

## Invoergegevens van het model Torenmolen

---

Model: Ontwikkelingslocatie Torenmolen  
Purmerend - Purmerend

Groep: (hoofdgroep)  
Lijst van Obstakels, voor rekenmethode Wegverkeerslawaai - RMG-2012, wegverkeer

Groep	ItemID	Grp.ID	Datum	Naam	Omschr.	Vorm	X-1	Y-1
a. Torenmolen	139563	29	17:55, 14 jun 2021	drempel		Lijn	126777,60	503953,70
a. Torenmolen	139564	29	17:55, 14 jun 2021	drempel		Lijn	126772,49	503953,07
a. Torenmolen	139565	29	17:56, 14 jun 2021	drempel		Lijn	126813,07	503942,64
a. Torenmolen	139566	29	17:56, 14 jun 2021	drempel		Lijn	126828,67	503937,62
a. Torenmolen	139567	29	17:57, 14 jun 2021	drempel		Lijn	126714,61	503932,42
a. Torenmolen	139568	29	17:57, 14 jun 2021	drempel		Lijn	126729,66	503937,62

## Invoergegevens van het model Torenmolen

---

Model: Ontwikkelingslocatie Torenmolen  
Purmerend - Purmerend

Groep: (hoofdgroep)  
Lijst van Obstakels, voor rekenmethode Wegverkeerslawaaai - RMG-2012, wegverkeer

Groep	X-n	Y-n	Vormpunten	Lengte	Min.lengte	Max.lengte
a. Torenmolen	126777,96	503947,65	2	6,06	6,06	6,06
a. Torenmolen	126773,24	503946,71	2	6,40	6,40	6,40
a. Torenmolen	126811,21	503937,44	2	5,52	5,52	5,52
a. Torenmolen	126827,37	503931,68	2	6,09	6,09	6,09
a. Torenmolen	126719,81	503921,83	2	11,80	11,80	11,80
a. Torenmolen	126734,11	503928,89	2	9,80	9,80	9,80

## Invoergegevens van het model Torenmolens

Model: Ontwikkelingslocatie Torenmolens  
Purmerend - Purmerend

Groep: (hoofdgroep)

Lijst van Toetspunten, voor rekenmethode Wegverkeerslawaaï - RMG-2012, wegverkeer

Groep	ItemID	Grp.ID	Datum	1e kid	NrKids	Naam	Omschr.	Vorm
--	139476	0	18:47, 14 jun 2021	-319	4	Wnp.D01	14 appartementen	Punt
--	139477	0	13:54, 7 jun 2021	-325	4	Wnp.D02	14 appartementen	Punt
--	139478	0	13:54, 7 jun 2021	-331	4	Wnp.D03	14 appartementen	Punt
--	139479	0	13:54, 7 jun 2021	-337	4	Wnp.D04	14 appartementen	Punt
--	139480	0	13:54, 7 jun 2021	-343	4	Wnp.D05	14 appartementen	Punt
--	139481	0	13:54, 7 jun 2021	-349	4	Wnp.D06	14 appartementen	Punt
--	139482	0	13:55, 7 jun 2021	-355	4	Wnp.D07	14 appartementen	Punt
--	139483	0	13:55, 7 jun 2021	-361	4	Wnp.D08	14 appartementen	Punt
--	139484	0	13:55, 7 jun 2021	-367	4	Wnp.D09	14 appartementen	Punt
--	139485	0	13:55, 7 jun 2021	-373	4	Wnp.D10	21 appartementen	Punt
--	139486	0	13:55, 7 jun 2021	-379	4	Wnp.D11	21 appartementen	Punt
--	139487	0	13:55, 7 jun 2021	-385	4	Wnp.D12	21 appartementen	Punt
--	139488	0	13:55, 7 jun 2021	-391	4	Wnp.D13	21 appartementen	Punt
--	139489	0	13:55, 7 jun 2021	-397	4	Wnp.D14	21 appartementen	Punt
--	139490	0	13:55, 7 jun 2021	-403	4	Wnp.D15	21 appartementen	Punt
--	139491	0	13:56, 7 jun 2021	-409	3	Wnp.D16	21 appartementen	Punt
--	139492	0	13:56, 7 jun 2021	-415	3	Wnp.D17	21 appartementen	Punt
--	139493	0	13:56, 7 jun 2021	-421	3	Wnp.D18	21 appartementen	Punt
--	139494	0	13:56, 7 jun 2021	-427	4	Wnp.D19	21 appartementen	Punt
--	139495	0	13:56, 7 jun 2021	-433	4	Wnp.D20	21 appartementen	Punt
--	139496	0	13:56, 7 jun 2021	-439	4	Wnp.D21	21 appartementen	Punt
--	139497	0	13:56, 7 jun 2021	-445	4	Wnp.D22	5 grondgebonden woningen	Punt
--	139498	0	13:57, 7 jun 2021	-451	4	Wnp.D23	5 grondgebonden woningen	Punt
--	139499	0	13:57, 7 jun 2021	-457	4	Wnp.D24	5 grondgebonden woningen	Punt
--	139500	0	13:57, 7 jun 2021	-463	4	Wnp.D25	5 grondgebonden woningen	Punt
--	139501	0	13:57, 7 jun 2021	-469	4	Wnp.D26	5 grondgebonden woningen	Punt
--	139502	0	13:57, 7 jun 2021	-475	4	Wnp.D27	5 grondgebonden woningen	Punt
--	139503	0	13:57, 7 jun 2021	-481	4	Wnp.D28	5 grondgebonden woningen	Punt
--	139504	0	13:57, 7 jun 2021	-487	4	Wnp.D29	5 grondgebonden woningen	Punt
--	139505	0	13:58, 7 jun 2021	-493	4	Wnp.D30	5 grondgebonden woningen	Punt
--	139506	0	13:58, 7 jun 2021	-499	4	Wnp.D31	5 grondgebonden woningen	Punt
--	139507	0	13:58, 7 jun 2021	-505	4	Wnp.D32	5 grondgebonden woningen	Punt
--	139508	0	13:58, 7 jun 2021	-511	4	Wnp.D33	5 grondgebonden woningen	Punt

## Invoergegevens van het model Torenmolen

Model: Ontwikkelingslocatie Torenmolen  
Purmerend - Purmerend

Groep: (hoofdgroep)

Lijst van Toetspunten, voor rekenmethode Wegverkeerslawaaï - RMG-2012, wegverkeer

Groep	X	Y	Maaiveld	Hdef.	Hoogte A	Hoogte B	Hoogte C	Hoogte D	Hoogte E
--	126910,44	503977,80	0,00	Relatief	1,50	4,50	7,50	10,50	--
--	126919,69	503975,78	0,00	Relatief	1,50	4,50	7,50	10,50	--
--	126922,58	503971,66	0,00	Relatief	1,50	4,50	7,50	10,50	--
--	126921,57	503962,88	0,00	Relatief	1,50	4,50	7,50	10,50	--
--	126916,81	503955,48	0,00	Relatief	1,50	4,50	7,50	10,50	--
--	126912,37	503954,27	0,00	Relatief	1,50	4,50	7,50	10,50	--
--	126903,03	503959,73	0,00	Relatief	1,50	4,50	7,50	10,50	--
--	126900,48	503964,35	0,00	Relatief	1,50	4,50	7,50	10,50	--
--	126905,22	503976,20	0,00	Relatief	1,50	4,50	7,50	10,50	--
--	126897,29	503996,65	0,00	Relatief	1,50	4,50	7,50	10,50	--
--	126894,92	504001,79	0,00	Relatief	1,50	4,50	7,50	10,50	--
--	126882,42	504006,51	0,00	Relatief	1,50	4,50	7,50	10,50	--
--	126876,87	504004,46	0,00	Relatief	1,50	4,50	7,50	10,50	--
--	126872,62	503993,34	0,00	Relatief	1,50	4,50	7,50	10,50	--
--	126869,83	503986,05	0,00	Relatief	1,50	4,50	7,50	10,50	--
--	126866,51	503977,34	0,00	Relatief	1,50	4,50	7,50	--	--
--	126869,56	503972,09	0,00	Relatief	1,50	4,50	7,50	--	--
--	126875,76	503973,76	0,00	Relatief	1,50	4,50	7,50	--	--
--	126879,48	503983,01	0,00	Relatief	1,50	4,50	7,50	10,50	--
--	126882,53	503991,45	0,00	Relatief	1,50	4,50	7,50	10,50	--
--	126891,89	503992,37	0,00	Relatief	1,50	4,50	7,50	10,50	--
--	126902,49	503947,21	0,00	Relatief	1,50	4,50	7,50	10,50	--
--	126896,37	503945,67	0,00	Relatief	1,50	4,50	7,50	10,50	--
--	126905,26	503942,52	0,00	Relatief	1,50	4,50	7,50	10,50	--
--	126894,29	503940,22	0,00	Relatief	1,50	4,50	7,50	10,50	--
--	126892,23	503934,80	0,00	Relatief	1,50	4,50	7,50	10,50	--
--	126890,13	503929,31	0,00	Relatief	1,50	4,50	7,50	10,50	--
--	126888,00	503923,69	0,00	Relatief	1,50	4,50	7,50	10,50	--
--	126890,71	503919,33	0,00	Relatief	1,50	4,50	7,50	10,50	--
--	126896,72	503920,20	0,00	Relatief	1,50	4,50	7,50	10,50	--
--	126898,93	503925,99	0,00	Relatief	1,50	4,50	7,50	10,50	--
--	126901,08	503931,59	0,00	Relatief	1,50	4,50	7,50	10,50	--
--	126903,12	503936,94	0,00	Relatief	1,50	4,50	7,50	10,50	--





## Invoergegevens van het model Torenmolen

Model: Ontwikkelingslocatie Torenmolen  
 Purmerend - Purmerend  
 Groep: (hoofdgroep)  
 Lijst van Gebouwen, voor rekenmethode Wegverkeerslawaaï - RMG-2012, wegverkeer

Groep	ItemID	Grp.ID	Datum	Naam	Omschr.	Vorm	X-1
Gebouw3D	2363	1	16:23, 1 jun 2021			Polygoon	126326,57
Gebouw3D	2367	1	16:23, 1 jun 2021			Polygoon	126320,09
Gebouw3D	2376	1	16:23, 1 jun 2021			Polygoon	126316,08
Gebouw3D	2377	1	16:23, 1 jun 2021			Polygoon	126283,65
Gebouw3D	2378	1	16:23, 1 jun 2021			Polygoon	126280,95
Gebouw3D	2379	1	16:23, 1 jun 2021			Polygoon	126272,87
Gebouw3D	2380	1	16:23, 1 jun 2021			Polygoon	126282,81
Gebouw3D	2381	1	16:23, 1 jun 2021			Polygoon	126304,04
Gebouw3D	2383	1	16:23, 1 jun 2021			Polygoon	126288,93
Gebouw3D	2395	1	16:23, 1 jun 2021			Polygoon	126273,85
Gebouw3D	2396	1	16:23, 1 jun 2021			Polygoon	126319,45
Gebouw3D	2397	1	16:23, 1 jun 2021			Polygoon	126319,00
Gebouw3D	2398	1	16:23, 1 jun 2021			Polygoon	126325,47
Gebouw3D	2399	1	16:23, 1 jun 2021			Polygoon	126316,68
Gebouw3D	16574	1	16:23, 1 jun 2021			Polygoon	127308,75
Gebouw3D	16575	1	16:23, 1 jun 2021			Polygoon	127314,40
Gebouw3D	16576	1	16:23, 1 jun 2021			Polygoon	127313,85
Gebouw3D	16577	1	16:23, 1 jun 2021			Polygoon	127320,18
Gebouw3D	16578	1	16:23, 1 jun 2021			Polygoon	127324,28
Gebouw3D	16579	1	16:23, 1 jun 2021			Polygoon	127329,10
Gebouw3D	16580	1	16:23, 1 jun 2021			Polygoon	127329,48
Gebouw3D	16581	1	16:23, 1 jun 2021			Polygoon	127329,33
Gebouw3D	16582	1	16:23, 1 jun 2021			Polygoon	127332,20
Gebouw3D	16583	1	16:23, 1 jun 2021			Polygoon	127335,61
Gebouw3D	16584	1	16:23, 1 jun 2021			Polygoon	127335,81
Gebouw3D	16585	1	16:23, 1 jun 2021			Polygoon	127341,05
Gebouw3D	16586	1	16:23, 1 jun 2021			Polygoon	127343,62
Gebouw3D	16587	1	16:23, 1 jun 2021			Polygoon	127348,07
Gebouw3D	16588	1	16:23, 1 jun 2021			Polygoon	127348,08
Gebouw3D	16589	1	16:23, 1 jun 2021			Polygoon	127354,24
Gebouw3D	16590	1	16:23, 1 jun 2021			Polygoon	127360,11
Gebouw3D	16591	1	16:23, 1 jun 2021			Polygoon	127355,38
Gebouw3D	16592	1	16:23, 1 jun 2021			Polygoon	127355,69
Gebouw3D	16593	1	16:23, 1 jun 2021			Polygoon	127359,34
Gebouw3D	16594	1	16:23, 1 jun 2021			Polygoon	127365,50
Gebouw3D	16595	1	16:23, 1 jun 2021			Polygoon	127372,11
Gebouw3D	16596	1	16:23, 1 jun 2021			Polygoon	127366,62
Gebouw3D	16597	1	16:23, 1 jun 2021			Polygoon	127370,77
Gebouw3D	16598	1	16:23, 1 jun 2021			Polygoon	127373,49
Gebouw3D	16599	1	16:23, 1 jun 2021			Polygoon	127377,60
Gebouw3D	16600	1	16:23, 1 jun 2021			Polygoon	127379,06
Gebouw3D	16601	1	16:23, 1 jun 2021			Polygoon	127384,91
Gebouw3D	16602	1	16:23, 1 jun 2021			Polygoon	127386,03
Gebouw3D	16603	1	16:23, 1 jun 2021			Polygoon	127385,32
Gebouw3D	16604	1	16:23, 1 jun 2021			Polygoon	127386,02
Gebouw3D	16605	1	16:23, 1 jun 2021			Polygoon	127387,30
Gebouw3D	16606	1	16:23, 1 jun 2021			Polygoon	127396,32
Gebouw3D	16607	1	16:23, 1 jun 2021			Polygoon	127391,88
Gebouw3D	16608	1	16:23, 1 jun 2021			Polygoon	127318,97
Gebouw3D	16609	1	16:23, 1 jun 2021			Polygoon	127323,39
Gebouw3D	16610	1	16:23, 1 jun 2021			Polygoon	127323,01
Gebouw3D	16611	1	16:23, 1 jun 2021			Polygoon	127333,75
Gebouw3D	16612	1	16:23, 1 jun 2021			Polygoon	127373,70
Gebouw3D	16613	1	16:23, 1 jun 2021			Polygoon	127388,12
Gebouw3D	16614	1	16:23, 1 jun 2021			Polygoon	127391,88
Gebouw3D	16615	1	16:23, 1 jun 2021			Polygoon	127348,04
Gebouw3D	16616	1	16:23, 1 jun 2021			Polygoon	127354,50
Gebouw3D	16617	1	16:23, 1 jun 2021			Polygoon	127322,21
Gebouw3D	16618	1	16:23, 1 jun 2021			Polygoon	127321,84
Gebouw3D	16619	1	16:23, 1 jun 2021			Polygoon	127278,04
Gebouw3D	16620	1	16:23, 1 jun 2021			Polygoon	127279,08
Gebouw3D	16621	1	16:23, 1 jun 2021			Polygoon	127285,32
Gebouw3D	16622	1	16:23, 1 jun 2021			Polygoon	127279,08

## Invoergegevens van het model Torenmolens

Model: Ontwikkelingslocatie Torenmolens  
 Purmerend - Purmerend  
 Groep: (hoofdgroep)  
 Lijst van Gebouwen, voor rekenmethode WegverkeerslawaaI - RMG-2012, wegverkeer

Groep	Y-1	Hoogte	Rel.H	Maaiveld	Hdef.	Vormpunten	Omtrek	Oppervlak
Gebouw3D	503529,27	3,20	3,20	0,00	Relatief	12	63,65	156,56
Gebouw3D	503683,28	5,20	5,20	0,00	Relatief	4	37,46	87,72
Gebouw3D	503832,64	8,80	8,80	0,00	Relatief	4	121,72	925,95
Gebouw3D	503843,60	10,90	10,90	0,00	Relatief	6	25,51	34,88
Gebouw3D	503851,05	3,40	3,40	0,00	Relatief	10	173,75	711,18
Gebouw3D	503864,34	9,00	9,00	0,00	Relatief	6	102,58	648,08
Gebouw3D	503860,63	2,30	2,30	0,00	Relatief	4	20,79	26,93
Gebouw3D	503879,83	3,50	3,50	0,00	Relatief	6	89,23	422,43
Gebouw3D	503924,72	3,30	3,30	0,00	Relatief	16	99,95	320,83
Gebouw3D	503661,86	3,60	3,60	0,00	Relatief	4	24,04	33,74
Gebouw3D	503484,18	3,30	3,30	0,00	Relatief	4	7,19	2,62
Gebouw3D	503486,71	8,00	8,00	0,00	Relatief	16	66,15	206,33
Gebouw3D	503496,07	3,40	3,40	0,00	Relatief	6	28,15	48,56
Gebouw3D	503555,87	6,30	6,30	0,00	Relatief	8	49,76	115,24
Gebouw3D	504475,40	8,30	8,30	0,00	Relatief	4	28,80	50,97
Gebouw3D	504491,88	8,40	8,40	0,00	Relatief	8	32,10	53,26
Gebouw3D	504511,22	8,30	8,30	0,00	Relatief	8	28,71	50,63
Gebouw3D	504489,24	1,90	1,90	0,00	Relatief	8	22,72	22,41
Gebouw3D	504518,99	3,00	3,00	0,00	Relatief	12	31,02	40,43
Gebouw3D	504530,10	3,30	3,30	0,00	Relatief	4	17,72	16,64
Gebouw3D	504532,71	8,20	8,20	0,00	Relatief	4	29,10	51,67
Gebouw3D	504505,28	2,90	2,90	0,00	Relatief	4	12,42	9,22
Gebouw3D	504464,00	8,40	8,40	0,00	Relatief	8	33,34	51,45
Gebouw3D	504532,20	8,40	8,40	0,00	Relatief	4	28,46	49,67
Gebouw3D	504467,26	3,30	3,30	0,00	Relatief	6	31,64	41,10
Gebouw3D	504473,44	4,70	4,70	0,00	Relatief	11	17,30	14,22
Gebouw3D	504522,67	3,00	3,00	0,00	Relatief	4	18,76	20,09
Gebouw3D	504477,58	8,20	8,20	0,00	Relatief	13	30,02	52,22
Gebouw3D	504477,60	8,70	8,70	0,00	Relatief	4	28,65	50,36
Gebouw3D	504476,86	3,30	3,30	0,00	Relatief	6	28,95	30,65
Gebouw3D	504475,99	8,20	8,20	0,00	Relatief	6	28,63	50,26
Gebouw3D	504485,02	2,90	2,90	0,00	Relatief	6	28,68	45,32
Gebouw3D	504530,51	8,50	8,50	0,00	Relatief	6	30,11	51,65
Gebouw3D	504513,48	2,80	2,80	0,00	Relatief	4	19,84	18,78
Gebouw3D	504467,07	8,20	8,20	0,00	Relatief	8	29,46	51,41
Gebouw3D	504516,56	3,50	3,50	0,00	Relatief	6	18,55	18,47
Gebouw3D	504520,44	8,40	8,40	0,00	Relatief	4	29,35	52,73
Gebouw3D	504483,04	3,40	3,40	0,00	Relatief	4	18,62	19,68
Gebouw3D	504554,51	8,10	8,10	0,00	Relatief	4	28,79	51,03
Gebouw3D	504510,80	2,90	2,90	0,00	Relatief	4	17,22	15,17
Gebouw3D	504520,41	8,30	8,30	0,00	Relatief	8	33,18	54,53
Gebouw3D	504471,74	8,80	8,80	0,00	Relatief	4	28,58	50,06
Gebouw3D	504479,81	3,70	3,70	0,00	Relatief	6	30,70	42,85
Gebouw3D	504519,52	8,40	8,40	0,00	Relatief	4	28,38	49,42
Gebouw3D	504479,70	8,40	8,40	0,00	Relatief	4	28,49	49,83
Gebouw3D	504488,97	2,80	2,80	0,00	Relatief	8	30,74	34,52
Gebouw3D	504509,80	8,40	8,40	0,00	Relatief	4	28,39	49,45
Gebouw3D	504551,89	8,00	8,00	0,00	Relatief	4	28,77	50,90
Gebouw3D	504523,15	2,80	2,80	0,00	Relatief	6	18,75	19,98
Gebouw3D	504533,63	8,40	8,40	0,00	Relatief	4	29,46	53,09
Gebouw3D	504530,98	3,40	3,40	0,00	Relatief	4	17,94	16,80
Gebouw3D	504519,05	2,50	2,50	0,00	Relatief	4	20,16	24,45
Gebouw3D	504487,97	3,00	3,00	0,00	Relatief	4	21,35	27,61
Gebouw3D	504499,24	2,30	2,30	0,00	Relatief	4	18,80	21,91
Gebouw3D	504551,89	8,00	8,00	0,00	Relatief	4	28,46	49,69
Gebouw3D	504523,58	3,10	3,10	0,00	Relatief	8	18,99	15,69
Gebouw3D	504522,50	8,50	8,50	0,00	Relatief	10	32,37	54,80
Gebouw3D	504481,85	2,90	2,90	0,00	Relatief	4	12,50	9,42
Gebouw3D	504522,86	2,50	2,50	0,00	Relatief	4	10,54	6,94
Gebouw3D	504539,69	3,10	3,10	0,00	Relatief	4	17,73	16,95
Gebouw3D	504546,23	3,10	3,10	0,00	Relatief	4	18,75	18,22
Gebouw3D	504545,23	8,50	8,50	0,00	Relatief	6	31,36	57,20
Gebouw3D	504546,23	8,50	8,50	0,00	Relatief	14	38,61	78,69

## Invoergegevens van het model

### Torenmolens

Model: Ontwikkelingslocatie Torenmolens  
 Purmerend - Purmerend  
 Groep: (hoofdgroep)  
 Lijst van Gebouwen, voor rekenmethode Wegverkeerslawaaai - RMG-2012, wegverkeer

Groep	Min.lengte	Max.lengte	Functie	Gebouwtype	BAG-id	Gemeente	Jaar	AHN-jaar	Trust	Cp
Gebouw3D	0,18	10,18					0	0	0	0 dB
Gebouw3D	9,36	9,37					0	0	0	0 dB
Gebouw3D	30,34	30,64					0	0	0	0 dB
Gebouw3D	2,62	7,42					0	0	0	0 dB
Gebouw3D	1,77	38,75					0	0	0	0 dB
Gebouw3D	0,01	28,72					0	0	0	0 dB
Gebouw3D	4,87	5,49					0	0	0	0 dB
Gebouw3D	4,95	26,94					0	0	0	0 dB
Gebouw3D	0,35	15,57					0	0	0	0 dB
Gebouw3D	4,47	7,56					0	0	0	0 dB
Gebouw3D	0,99	2,58					0	0	0	0 dB
Gebouw3D	0,06	12,01					0	0	0	0 dB
Gebouw3D	0,01	8,02					0	0	0	0 dB
Gebouw3D	2,39	10,50					0	0	0	0 dB
Gebouw3D	6,22	8,13					0	0	0	0 dB
Gebouw3D	0,29	8,11					0	0	0	0 dB
Gebouw3D	0,01	8,10					0	0	0	0 dB
Gebouw3D	0,29	6,13					0	0	0	0 dB
Gebouw3D	0,01	5,92					0	0	0	0 dB
Gebouw3D	2,63	6,16					0	0	0	0 dB
Gebouw3D	6,16	8,46					0	0	0	0 dB
Gebouw3D	2,44	3,77					0	0	0	0 dB
Gebouw3D	0,03	8,10					0	0	0	0 dB
Gebouw3D	6,13	8,09					0	0	0	0 dB
Gebouw3D	0,06	12,59					0	0	0	0 dB
Gebouw3D	0,20	5,54					0	0	0	0 dB
Gebouw3D	3,31	6,08					0	0	0	0 dB
Gebouw3D	0,11	8,06					0	0	0	0 dB
Gebouw3D	6,17	8,19					0	0	0	0 dB
Gebouw3D	2,55	8,23					0	0	0	0 dB
Gebouw3D	0,06	8,15					0	0	0	0 dB
Gebouw3D	1,38	8,26					0	0	0	0 dB
Gebouw3D	0,86	8,94					0	0	0	0 dB
Gebouw3D	2,53	7,37					0	0	0	0 dB
Gebouw3D	0,03	8,06					0	0	0	0 dB
Gebouw3D	0,28	6,28					0	0	0	0 dB
Gebouw3D	6,28	8,43					0	0	0	0 dB
Gebouw3D	3,23	6,07					0	0	0	0 dB
Gebouw3D	6,31	8,08					0	0	0	0 dB
Gebouw3D	2,06	6,15					0	0	0	0 dB
Gebouw3D	0,31	8,06					0	0	0	0 dB
Gebouw3D	6,14	8,15					0	0	0	0 dB
Gebouw3D	2,51	9,25					0	0	0	0 dB
Gebouw3D	6,13	8,07					0	0	0	0 dB
Gebouw3D	6,17	8,11					0	0	0	0 dB
Gebouw3D	0,18	9,36					0	0	0	0 dB
Gebouw3D	6,13	8,07					0	0	0	0 dB
Gebouw3D	6,25	8,11					0	0	0	0 dB
Gebouw3D	0,12	6,07					0	0	0	0 dB
Gebouw3D	6,29	8,44					0	0	0	0 dB
Gebouw3D	2,65	6,31					0	0	0	0 dB
Gebouw3D	4,04	6,03					0	0	0	0 dB
Gebouw3D	4,40	6,27					0	0	0	0 dB
Gebouw3D	4,27	5,13					0	0	0	0 dB
Gebouw3D	6,14	8,09					0	0	0	0 dB
Gebouw3D	0,27	6,09					0	0	0	0 dB
Gebouw3D	0,40	8,09					0	0	0	0 dB
Gebouw3D	2,48	3,74					0	0	0	0 dB
Gebouw3D	2,58	2,70					0	0	0	0 dB
Gebouw3D	2,75	6,12					0	0	0	0 dB
Gebouw3D	2,70	6,62					0	0	0	0 dB
Gebouw3D	0,52	9,40					0	0	0	0 dB
Gebouw3D	0,01	8,81					0	0	0	0 dB



## Invoergegevens van het model Torenmolen

Model: Ontwikkelingslocatie Torenmolen  
 Purmerend - Purmerend  
 Groep: (hoofdgroep)  
 Lijst van Gebouwen, voor rekenmethode Wegverkeerslawaaï - RMG-2012, wegverkeer

Groep	ItemID	Grp.ID	Datum	Naam	Omschr.	Vorm	X-1
Gebouw3D	16623	1	16:23, 1 jun 2021			Polygoon	127259,45
Gebouw3D	16624	1	16:23, 1 jun 2021			Polygoon	127270,12
Gebouw3D	16625	1	16:23, 1 jun 2021			Polygoon	127260,47
Gebouw3D	16626	1	16:23, 1 jun 2021			Polygoon	127303,84
Gebouw3D	16627	1	16:23, 1 jun 2021			Polygoon	127285,27
Gebouw3D	16628	1	16:23, 1 jun 2021			Polygoon	127293,00
Gebouw3D	16629	1	16:23, 1 jun 2021			Polygoon	127296,40
Gebouw3D	16630	1	16:23, 1 jun 2021			Polygoon	127293,84
Gebouw3D	16631	1	16:23, 1 jun 2021			Polygoon	127280,35
Gebouw3D	16632	1	16:23, 1 jun 2021			Polygoon	127252,27
Gebouw3D	16633	1	16:23, 1 jun 2021			Polygoon	127246,14
Gebouw3D	16634	1	16:23, 1 jun 2021			Polygoon	127240,06
Gebouw3D	16635	1	16:23, 1 jun 2021			Polygoon	127288,86
Gebouw3D	16636	1	16:23, 1 jun 2021			Polygoon	127306,41
Gebouw3D	16637	1	16:23, 1 jun 2021			Polygoon	127253,84
Gebouw3D	16638	1	16:23, 1 jun 2021			Polygoon	127295,57
Gebouw3D	16639	1	16:23, 1 jun 2021			Polygoon	127253,96
Gebouw3D	16640	1	16:23, 1 jun 2021			Polygoon	127236,02
Gebouw3D	16641	1	16:23, 1 jun 2021			Polygoon	127222,40
Gebouw3D	16642	1	16:23, 1 jun 2021			Polygoon	127198,23
Gebouw3D	16643	1	16:23, 1 jun 2021			Polygoon	127253,56
Gebouw3D	16644	1	16:23, 1 jun 2021			Polygoon	127283,37
Gebouw3D	16645	1	16:23, 1 jun 2021			Polygoon	127267,89
Gebouw3D	16646	1	16:23, 1 jun 2021			Polygoon	127278,45
Gebouw3D	16647	1	16:23, 1 jun 2021			Polygoon	127233,89
Gebouw3D	16648	1	16:23, 1 jun 2021			Polygoon	127248,78
Gebouw3D	16649	1	16:23, 1 jun 2021			Polygoon	127292,38
Gebouw3D	16650	1	16:23, 1 jun 2021			Polygoon	127278,14
Gebouw3D	16651	1	16:23, 1 jun 2021			Polygoon	127228,86
Gebouw3D	16652	1	16:23, 1 jun 2021			Polygoon	127274,21
Gebouw3D	16653	1	16:23, 1 jun 2021			Polygoon	127254,39
Gebouw3D	16654	1	16:23, 1 jun 2021			Polygoon	127250,87
Gebouw3D	16655	1	16:23, 1 jun 2021			Polygoon	127272,93
Gebouw3D	16656	1	16:23, 1 jun 2021			Polygoon	127275,72
Gebouw3D	16657	1	16:23, 1 jun 2021			Polygoon	127295,00
Gebouw3D	16658	1	16:23, 1 jun 2021			Polygoon	127321,57
Gebouw3D	16659	1	16:23, 1 jun 2021			Polygoon	127330,78
Gebouw3D	16660	1	16:23, 1 jun 2021			Polygoon	127324,22
Gebouw3D	16661	1	16:23, 1 jun 2021			Polygoon	127336,13
Gebouw3D	16662	1	16:23, 1 jun 2021			Polygoon	127336,62
Gebouw3D	16663	1	16:23, 1 jun 2021			Polygoon	127337,86
Gebouw3D	16664	1	16:23, 1 jun 2021			Polygoon	127338,72
Gebouw3D	16665	1	16:23, 1 jun 2021			Polygoon	127345,90
Gebouw3D	16666	1	16:23, 1 jun 2021			Polygoon	127348,30
Gebouw3D	16667	1	16:23, 1 jun 2021			Polygoon	127354,29
Gebouw3D	16668	1	16:23, 1 jun 2021			Polygoon	127358,05
Gebouw3D	16669	1	16:23, 1 jun 2021			Polygoon	127359,67
Gebouw3D	16670	1	16:23, 1 jun 2021			Polygoon	127355,82
Gebouw3D	16671	1	16:23, 1 jun 2021			Polygoon	127359,79
Gebouw3D	16672	1	16:23, 1 jun 2021			Polygoon	127373,11
Gebouw3D	16673	1	16:23, 1 jun 2021			Polygoon	127373,42
Gebouw3D	16674	1	16:23, 1 jun 2021			Polygoon	127371,85
Gebouw3D	16675	1	16:23, 1 jun 2021			Polygoon	127368,45
Gebouw3D	16676	1	16:23, 1 jun 2021			Polygoon	127378,63
Gebouw3D	16677	1	16:23, 1 jun 2021			Polygoon	127387,74
Gebouw3D	16678	1	16:23, 1 jun 2021			Polygoon	127389,72
Gebouw3D	16679	1	16:23, 1 jun 2021			Polygoon	127391,22
Gebouw3D	16680	1	16:23, 1 jun 2021			Polygoon	127395,83
Gebouw3D	16681	1	16:23, 1 jun 2021			Polygoon	127400,11
Gebouw3D	16682	1	16:23, 1 jun 2021			Polygoon	127380,24
Gebouw3D	16705	1	16:23, 1 jun 2021			Polygoon	127405,34
Gebouw3D	16706	1	16:23, 1 jun 2021			Polygoon	127402,75
Gebouw3D	16707	1	16:23, 1 jun 2021			Polygoon	127410,04

## Invoergegevens van het model Torenmolens

Model: Ontwikkelingslocatie Torenmolens  
 Purmerend - Purmerend  
 Groep: (hoofdgroep)  
 Lijst van Gebouwen, voor rekenmethode WegverkeerslawaaI - RMG-2012, wegverkeer

Groep	Y-1	Hoogte	Rel.H	Maaiveld	Hdef.	Vormpunten	Omtrek	Oppervlak
Gebouw3D	504548,74	3,20	3,20	0,00	Relatief	10	50,58	52,66
Gebouw3D	504552,38	3,00	3,00	0,00	Relatief	4	13,92	11,82
Gebouw3D	504555,11	8,50	8,50	0,00	Relatief	6	30,99	56,63
Gebouw3D	504581,96	7,90	7,90	0,00	Relatief	4	27,72	47,66
Gebouw3D	504578,44	8,30	8,30	0,00	Relatief	6	29,37	51,82
Gebouw3D	504583,47	2,80	2,80	0,00	Relatief	4	12,00	8,83
Gebouw3D	504583,04	7,80	7,80	0,00	Relatief	4	27,03	45,10
Gebouw3D	504589,35	2,80	2,80	0,00	Relatief	4	11,91	8,69
Gebouw3D	504587,77	3,10	3,10	0,00	Relatief	4	10,56	6,92
Gebouw3D	504588,65	8,20	8,20	0,00	Relatief	6	29,56	52,46
Gebouw3D	504589,60	8,20	8,20	0,00	Relatief	4	28,49	49,80
Gebouw3D	504590,54	8,20	8,20	0,00	Relatief	4	28,57	50,13
Gebouw3D	504593,04	2,00	2,00	0,00	Relatief	6	17,24	15,33
Gebouw3D	504599,65	7,80	7,80	0,00	Relatief	4	27,26	45,95
Gebouw3D	504599,62	3,10	3,10	0,00	Relatief	6	17,91	16,56
Gebouw3D	504601,32	2,70	2,70	0,00	Relatief	4	11,95	8,75
Gebouw3D	503720,22	2,30	2,30	0,00	Relatief	4	15,04	12,66
Gebouw3D	503778,81	2,20	2,20	0,00	Relatief	4	12,70	9,96
Gebouw3D	503759,14	2,30	2,30	0,00	Relatief	4	12,15	9,15
Gebouw3D	503891,01	2,20	2,20	0,00	Relatief	4	12,13	9,06
Gebouw3D	504597,07	3,00	3,00	0,00	Relatief	5	16,35	13,15
Gebouw3D	503782,46	2,20	2,20	0,00	Relatief	4	15,76	14,12
Gebouw3D	503686,84	2,10	2,10	0,00	Relatief	4	16,09	15,12
Gebouw3D	503717,79	2,30	2,30	0,00	Relatief	4	12,51	9,73
Gebouw3D	503707,44	2,20	2,20	0,00	Relatief	4	15,78	14,13
Gebouw3D	503693,07	2,70	2,70	0,00	Relatief	4	15,00	12,57
Gebouw3D	503715,10	2,30	2,30	0,00	Relatief	4	15,10	12,75
Gebouw3D	503787,22	2,30	2,30	0,00	Relatief	4	12,05	9,07
Gebouw3D	504600,44	8,40	8,40	0,00	Relatief	4	28,89	51,46
Gebouw3D	504588,38	8,30	8,30	0,00	Relatief	4	28,49	49,83
Gebouw3D	504556,30	8,60	8,60	0,00	Relatief	6	31,07	56,64
Gebouw3D	504556,50	3,20	3,20	0,00	Relatief	4	18,06	17,45
Gebouw3D	504580,42	8,30	8,30	0,00	Relatief	4	28,39	49,43
Gebouw3D	504468,18	5,80	5,80	0,00	Relatief	6	75,83	323,84
Gebouw3D	504541,08	3,60	3,60	0,00	Relatief	17	73,19	141,59
Gebouw3D	504565,17	7,90	7,90	0,00	Relatief	4	27,66	47,52
Gebouw3D	504576,29	7,80	7,80	0,00	Relatief	4	26,96	44,86
Gebouw3D	504583,08	7,70	7,70	0,00	Relatief	4	27,28	46,06
Gebouw3D	504565,51	2,70	2,70	0,00	Relatief	4	11,76	8,46
Gebouw3D	504568,91	2,80	2,80	0,00	Relatief	4	11,74	8,42
Gebouw3D	504577,38	2,80	2,80	0,00	Relatief	4	11,69	8,37
Gebouw3D	504583,30	2,70	2,70	0,00	Relatief	4	11,69	8,38
Gebouw3D	504557,80	8,30	8,30	0,00	Relatief	4	28,93	51,49
Gebouw3D	504573,53	2,80	2,80	0,00	Relatief	4	12,59	9,58
Gebouw3D	504572,72	2,80	2,80	0,00	Relatief	4	12,68	9,70
Gebouw3D	504556,01	8,10	8,10	0,00	Relatief	4	28,52	49,86
Gebouw3D	504604,27	6,30	6,30	0,00	Relatief	14	48,11	103,55
Gebouw3D	504583,54	2,20	2,20	0,00	Relatief	12	37,11	58,36
Gebouw3D	504568,09	2,70	2,70	0,00	Relatief	4	12,64	9,59
Gebouw3D	504561,94	8,00	8,00	0,00	Relatief	6	32,20	52,44
Gebouw3D	504569,92	3,10	3,10	0,00	Relatief	8	38,73	52,90
Gebouw3D	504587,44	2,50	2,50	0,00	Relatief	4	18,32	18,65
Gebouw3D	504600,03	4,80	4,80	0,00	Relatief	4	24,33	36,82
Gebouw3D	504563,90	2,70	2,70	0,00	Relatief	4	12,43	9,31
Gebouw3D	504566,31	2,70	2,70	0,00	Relatief	4	12,47	9,37
Gebouw3D	504562,28	2,70	2,70	0,00	Relatief	4	12,51	9,45
Gebouw3D	504567,25	2,80	2,80	0,00	Relatief	4	18,09	18,12
Gebouw3D	504561,36	2,70	2,70	0,00	Relatief	4	12,59	9,57
Gebouw3D	504565,94	2,80	2,80	0,00	Relatief	4	18,09	18,15
Gebouw3D	504574,69	2,70	2,70	0,00	Relatief	4	18,06	17,92
Gebouw3D	504535,67	8,10	8,10	0,00	Relatief	4	28,84	51,18
Gebouw3D	504486,70	2,80	2,80	0,00	Relatief	4	19,71	21,93
Gebouw3D	504495,19	2,90	2,90	0,00	Relatief	4	19,95	22,72

## Invoergegevens van het model

### Torenmolens

Model: Ontwikkelingslocatie Torenmolens  
 Purmerend - Purmerend  
 Groep: (hoofdgroep)  
 Lijst van Gebouwen, voor rekenmethode Wegverkeerslawaaï - RMG-2012, wegverkeer

Groep	Min.lengte	Max.lengte	Functie	Gebouwtype	BAG-id	Gemeente	Jaar	AHN-jaar	Trust	Cp
Gebouw3D	0,20	8,75					0	0	0	0 dB
Gebouw3D	2,99	4,05					0	0	0	0 dB
Gebouw3D	0,20	9,04					0	0	0	0 dB
Gebouw3D	6,31	7,53					0	0	0	0 dB
Gebouw3D	0,23	8,43					0	0	0	0 dB
Gebouw3D	2,58	3,41					0	0	0	0 dB
Gebouw3D	6,00	7,52					0	0	0	0 dB
Gebouw3D	2,55	3,41					0	0	0	0 dB
Gebouw3D	2,35	2,87					0	0	0	0 dB
Gebouw3D	0,13	8,39					0	0	0	0 dB
Gebouw3D	6,15	8,10					0	0	0	0 dB
Gebouw3D	6,20	8,09					0	0	0	0 dB
Gebouw3D	0,54	5,43					0	0	0	0 dB
Gebouw3D	6,12	7,51					0	0	0	0 dB
Gebouw3D	0,11	6,33					0	0	0	0 dB
Gebouw3D	2,57	3,40					0	0	0	0 dB
Gebouw3D	2,54	4,98					0	0	0	0 dB
Gebouw3D	2,82	3,53					0	0	0	0 dB
Gebouw3D	2,77	3,31					0	0	0	0 dB
Gebouw3D	2,66	3,40					0	0	0	0 dB
Gebouw3D	0,67	6,23					0	0	0	0 dB
Gebouw3D	2,74	5,14					0	0	0	0 dB
Gebouw3D	2,99	5,06					0	0	0	0 dB
Gebouw3D	2,91	3,34					0	0	0	0 dB
Gebouw3D	2,75	5,15					0	0	0	0 dB
Gebouw3D	2,52	4,98					0	0	0	0 dB
Gebouw3D	2,53	5,02					0	0	0	0 dB
Gebouw3D	2,93	3,10					0	0	0	0 dB
Gebouw3D	6,37	8,08					0	0	0	0 dB
Gebouw3D	6,15	8,07					0	0	0	0 dB
Gebouw3D	0,36	9,32					0	0	0	0 dB
Gebouw3D	2,79	6,29					0	0	0	0 dB
Gebouw3D	6,13	8,07					0	0	0	0 dB
Gebouw3D	1,27	23,76					0	0	0	0 dB
Gebouw3D	0,21	24,15					0	0	0	0 dB
Gebouw3D	6,35	7,48					0	0	0	0 dB
Gebouw3D	6,00	7,48					0	0	0	0 dB
Gebouw3D	6,12	7,49					0	0	0	0 dB
Gebouw3D	2,49	3,37					0	0	0	0 dB
Gebouw3D	2,47	3,38					0	0	0	0 dB
Gebouw3D	2,48	3,36					0	0	0	0 dB
Gebouw3D	2,52	3,33					0	0	0	0 dB
Gebouw3D	6,31	8,15					0	0	0	0 dB
Gebouw3D	2,54	3,74					0	0	0	0 dB
Gebouw3D	2,54	3,79					0	0	0	0 dB
Gebouw3D	6,14	8,12					0	0	0	0 dB
Gebouw3D	1,25	8,66					0	0	0	0 dB
Gebouw3D	0,10	6,33					0	0	0	0 dB
Gebouw3D	2,53	3,82					0	0	0	0 dB
Gebouw3D	0,22	8,34					0	0	0	0 dB
Gebouw3D	0,83	9,45					0	0	0	0 dB
Gebouw3D	3,02	6,12					0	0	0	0 dB
Gebouw3D	5,66	6,50					0	0	0	0 dB
Gebouw3D	2,53	3,71					0	0	0	0 dB
Gebouw3D	2,52	3,72					0	0	0	0 dB
Gebouw3D	2,53	3,71					0	0	0	0 dB
Gebouw3D	2,99	6,05					0	0	0	0 dB
Gebouw3D	2,56	3,75					0	0	0	0 dB
Gebouw3D	3,00	6,04					0	0	0	0 dB
Gebouw3D	2,95	6,09					0	0	0	0 dB
Gebouw3D	6,31	8,10					0	0	0	0 dB
Gebouw3D	3,38	6,46					0	0	0	0 dB
Gebouw3D	3,47	6,47					0	0	0	0 dB





## Invoergegevens van het model Torenmolen

Model: Ontwikkelingslocatie Torenmolen  
Purmerend - Purmerend  
Groep: (hoofdgroep)  
Lijst van Gebouwen, voor rekenmethode Wegverkeerslawaaï - RMG-2012, wegverkeer

Groep	ItemID	Grp.ID	Datum	Naam	Omschr.	Vorm	X-1
Gebouw3D	16708	1	16:23, 1 jun 2021			Polygoon	127408,56
Gebouw3D	16709	1	16:23, 1 jun 2021			Polygoon	127413,21
Gebouw3D	16710	1	16:23, 1 jun 2021			Polygoon	127422,08
Gebouw3D	16711	1	16:23, 1 jun 2021			Polygoon	127414,91
Gebouw3D	16712	1	16:23, 1 jun 2021			Polygoon	127424,76
Gebouw3D	16713	1	16:23, 1 jun 2021			Polygoon	127437,26
Gebouw3D	16714	1	16:23, 1 jun 2021			Polygoon	127437,60
Gebouw3D	16715	1	16:23, 1 jun 2021			Polygoon	127486,22
Gebouw3D	16716	1	16:23, 1 jun 2021			Polygoon	127489,55
Gebouw3D	16717	1	16:23, 1 jun 2021			Polygoon	127491,15
Gebouw3D	16718	1	16:23, 1 jun 2021			Polygoon	127521,92
Gebouw3D	16719	1	16:23, 1 jun 2021			Polygoon	127547,14
Gebouw3D	16720	1	16:23, 1 jun 2021			Polygoon	127575,08
Gebouw3D	16721	1	16:23, 1 jun 2021			Polygoon	127589,73
Gebouw3D	16723	1	16:23, 1 jun 2021			Polygoon	127422,86
Gebouw3D	16724	1	16:23, 1 jun 2021			Polygoon	127428,78
Gebouw3D	16725	1	16:23, 1 jun 2021			Polygoon	127499,76
Gebouw3D	16726	1	16:23, 1 jun 2021			Polygoon	127517,76
Gebouw3D	16727	1	16:23, 1 jun 2021			Polygoon	127464,33
Gebouw3D	16728	1	16:23, 1 jun 2021			Polygoon	127538,25
Gebouw3D	16729	1	16:23, 1 jun 2021			Polygoon	127548,61
Gebouw3D	16730	1	16:23, 1 jun 2021			Polygoon	127533,31
Gebouw3D	16731	1	16:23, 1 jun 2021			Polygoon	127622,24
Gebouw3D	16732	1	16:23, 1 jun 2021			Polygoon	127410,04
Gebouw3D	16733	1	16:23, 1 jun 2021			Polygoon	127276,40
Gebouw3D	16734	1	16:23, 1 jun 2021			Polygoon	127262,55
Gebouw3D	16735	1	16:23, 1 jun 2021			Polygoon	127254,86
Gebouw3D	16736	1	16:23, 1 jun 2021			Polygoon	127249,37
Gebouw3D	16737	1	16:23, 1 jun 2021			Polygoon	127243,27
Gebouw3D	16738	1	16:23, 1 jun 2021			Polygoon	127301,39
Gebouw3D	16739	1	16:23, 1 jun 2021			Polygoon	127292,22
Gebouw3D	16740	1	16:23, 1 jun 2021			Polygoon	127275,81
Gebouw3D	16741	1	16:23, 1 jun 2021			Polygoon	127266,34
Gebouw3D	16742	1	16:23, 1 jun 2021			Polygoon	127263,37
Gebouw3D	16743	1	16:23, 1 jun 2021			Polygoon	127307,91
Gebouw3D	16744	1	16:23, 1 jun 2021			Polygoon	127296,20
Gebouw3D	16745	1	16:23, 1 jun 2021			Polygoon	127254,60
Gebouw3D	16746	1	16:23, 1 jun 2021			Polygoon	127251,86
Gebouw3D	16747	1	16:23, 1 jun 2021			Polygoon	127238,66
Gebouw3D	16748	1	16:23, 1 jun 2021			Polygoon	127259,28
Gebouw3D	16749	1	16:23, 1 jun 2021			Polygoon	127260,84
Gebouw3D	16750	1	16:23, 1 jun 2021			Polygoon	127270,43
Gebouw3D	16751	1	16:23, 1 jun 2021			Polygoon	127245,52
Gebouw3D	16755	1	16:23, 1 jun 2021			Polygoon	127246,26
Gebouw3D	16756	1	16:23, 1 jun 2021			Polygoon	127234,65
Gebouw3D	16758	1	16:23, 1 jun 2021			Polygoon	127236,63
Gebouw3D	16762	1	16:23, 1 jun 2021			Polygoon	127285,48
Gebouw3D	16763	1	16:23, 1 jun 2021			Polygoon	127300,01
Gebouw3D	16764	1	16:23, 1 jun 2021			Polygoon	127404,05
Gebouw3D	16765	1	16:23, 1 jun 2021			Polygoon	127411,48
Gebouw3D	16766	1	16:23, 1 jun 2021			Polygoon	127409,08
Gebouw3D	16767	1	16:23, 1 jun 2021			Polygoon	127411,00
Gebouw3D	16768	1	16:23, 1 jun 2021			Polygoon	127412,58
Gebouw3D	16769	1	16:23, 1 jun 2021			Polygoon	127417,02
Gebouw3D	16770	1	16:23, 1 jun 2021			Polygoon	127427,05
Gebouw3D	16771	1	16:23, 1 jun 2021			Polygoon	127423,31
Gebouw3D	16772	1	16:23, 1 jun 2021			Polygoon	127429,98
Gebouw3D	16773	1	16:23, 1 jun 2021			Polygoon	127431,04
Gebouw3D	16774	1	16:23, 1 jun 2021			Polygoon	127430,16
Gebouw3D	16775	1	16:23, 1 jun 2021			Polygoon	127429,33
Gebouw3D	16776	1	16:23, 1 jun 2021			Polygoon	127431,33
Gebouw3D	16777	1	16:23, 1 jun 2021			Polygoon	127445,04
Gebouw3D	16778	1	16:23, 1 jun 2021			Polygoon	127448,97

## Invoergegevens van het model Torenmolens

Model: Ontwikkelingslocatie Torenmolens  
 Purmerend - Purmerend  
 Groep: (hoofdgroep)  
 Lijst van Gebouwen, voor rekenmethode Wegverkeerslawaa - RMG-2012, wegverkeer

Groep	Y-1	Hoogte	Rel.H	Maaiveld	Hdef.	Vormpunten	Omtrek	Oppervlak
Gebouw3D	504505,37	3,30	3,30	0,00	Relatief	4	19,01	21,00
Gebouw3D	504546,02	3,20	3,20	0,00	Relatief	4	15,55	12,83
Gebouw3D	504490,35	8,20	8,20	0,00	Relatief	4	28,65	50,48
Gebouw3D	504497,56	8,20	8,20	0,00	Relatief	4	28,75	50,83
Gebouw3D	504541,03	8,30	8,30	0,00	Relatief	6	29,07	51,60
Gebouw3D	504548,64	3,10	3,10	0,00	Relatief	4	21,20	24,85
Gebouw3D	504488,13	3,70	3,70	0,00	Relatief	12	85,39	299,58
Gebouw3D	504540,10	5,70	5,70	0,00	Relatief	6	34,06	72,94
Gebouw3D	504538,89	5,60	5,60	0,00	Relatief	6	34,21	73,31
Gebouw3D	504513,15	5,90	5,90	0,00	Relatief	5	34,34	73,94
Gebouw3D	504543,06	2,80	2,80	0,00	Relatief	6	28,95	46,72
Gebouw3D	504517,06	3,00	3,00	0,00	Relatief	4	18,19	18,38
Gebouw3D	504533,29	5,20	5,20	0,00	Relatief	10	46,73	98,02
Gebouw3D	504518,90	5,40	5,40	0,00	Relatief	12	58,95	171,05
Gebouw3D	504553,64	2,70	2,70	0,00	Relatief	4	12,73	9,70
Gebouw3D	504551,72	2,70	2,70	0,00	Relatief	4	12,73	9,65
Gebouw3D	504379,91	6,80	6,80	0,00	Relatief	4	34,11	70,37
Gebouw3D	504414,77	5,70	5,70	0,00	Relatief	16	72,02	206,81
Gebouw3D	504364,59	2,60	2,60	0,00	Relatief	4	17,98	19,84
Gebouw3D	504547,09	3,40	3,40	0,00	Relatief	4	20,20	24,41
Gebouw3D	504530,81	10,70	10,70	0,00	Relatief	10	63,18	164,04
Gebouw3D	504534,12	18,10	18,10	0,00	Relatief	6	15,27	14,62
Gebouw3D	503823,07	3,40	3,40	0,00	Relatief	4	24,05	36,14
Gebouw3D	504495,19	2,80	2,80	0,00	Relatief	4	19,81	22,37
Gebouw3D	504602,46	2,80	2,80	0,00	Relatief	4	12,37	9,28
Gebouw3D	504604,56	2,70	2,70	0,00	Relatief	4	12,61	9,60
Gebouw3D	504605,70	2,70	2,70	0,00	Relatief	4	12,64	9,64
Gebouw3D	504610,40	2,80	2,80	0,00	Relatief	4	12,64	9,67
Gebouw3D	504611,37	2,80	2,80	0,00	Relatief	4	12,52	9,48
Gebouw3D	504617,67	3,10	3,10	0,00	Relatief	4	17,58	16,57
Gebouw3D	504620,14	2,90	2,90	0,00	Relatief	4	20,24	21,53
Gebouw3D	504615,40	3,30	3,30	0,00	Relatief	5	17,06	15,70
Gebouw3D	504616,17	2,90	2,90	0,00	Relatief	7	33,76	46,27
Gebouw3D	504616,58	2,90	2,90	0,00	Relatief	7	33,86	45,97
Gebouw3D	504616,77	9,50	9,50	0,00	Relatief	6	30,51	56,68
Gebouw3D	504627,21	8,60	8,60	0,00	Relatief	6	30,37	56,35
Gebouw3D	504624,35	3,30	3,30	0,00	Relatief	4	17,02	15,79
Gebouw3D	504624,55	3,20	3,20	0,00	Relatief	4	16,50	14,89
Gebouw3D	504627,24	4,60	4,60	0,00	Relatief	7	34,92	52,20
Gebouw3D	504627,98	8,70	8,70	0,00	Relatief	13	31,53	59,04
Gebouw3D	504633,42	3,20	3,20	0,00	Relatief	10	17,97	7,14
Gebouw3D	504631,11	3,20	3,20	0,00	Relatief	4	10,72	3,69
Gebouw3D	504631,76	3,10	3,10	0,00	Relatief	4	8,98	2,38
Gebouw3D	504631,66	8,40	8,40	0,00	Relatief	12	35,11	65,90
Gebouw3D	504639,29	8,10	8,10	0,00	Relatief	6	41,97	104,64
Gebouw3D	504608,53	3,00	3,00	0,00	Relatief	4	12,60	9,58
Gebouw3D	504604,80	2,80	2,80	0,00	Relatief	4	12,55	9,47
Gebouw3D	504607,09	4,90	4,90	0,00	Relatief	4	25,89	30,24
Gebouw3D	504563,88	2,70	2,70	0,00	Relatief	4	12,54	9,49
Gebouw3D	504594,55	3,30	3,30	0,00	Relatief	8	56,55	133,77
Gebouw3D	504564,62	2,70	2,70	0,00	Relatief	4	18,18	18,45
Gebouw3D	504557,76	2,70	2,70	0,00	Relatief	4	12,84	9,89
Gebouw3D	504542,80	8,10	8,10	0,00	Relatief	4	28,47	49,69
Gebouw3D	504555,62	2,70	2,70	0,00	Relatief	4	12,84	9,89
Gebouw3D	504573,37	2,80	2,80	0,00	Relatief	8	31,87	40,42
Gebouw3D	504611,54	4,00	4,00	0,00	Relatief	4	25,41	39,50
Gebouw3D	504589,48	3,80	3,80	0,00	Relatief	4	17,03	14,97
Gebouw3D	504599,55	3,60	3,60	0,00	Relatief	5	9,38	5,57
Gebouw3D	504601,92	8,00	8,00	0,00	Relatief	15	35,49	64,13
Gebouw3D	504559,40	8,30	8,30	0,00	Relatief	4	28,51	49,94
Gebouw3D	504565,27	8,30	8,30	0,00	Relatief	4	28,55	50,08
Gebouw3D	504580,35	8,90	8,90	0,00	Relatief	4	28,87	51,34
Gebouw3D	504606,29	6,20	6,20	0,00	Relatief	16	60,48	180,36

## Invoergegevens van het model

### Torenmolens

Model: Ontwikkelingslocatie Torenmolens  
 Purmerend - Purmerend  
 Groep: (hoofdgroep)  
 Lijst van Gebouwen, voor rekenmethode Wegverkeerslawaaï - RMG-2012, wegverkeer

Groep	Min.lengte	Max.lengte	Functie	Gebouwtype	BAG-id	Gemeente	Jaar	AHN-jaar	Trust	Cp
Gebouw3D	3,49	6,02					0	0	0	0 dB
Gebouw3D	2,34	5,42					0	0	0	0 dB
Gebouw3D	6,24	8,09					0	0	0	0 dB
Gebouw3D	6,26	8,12					0	0	0	0 dB
Gebouw3D	0,10	8,09					0	0	0	0 dB
Gebouw3D	3,48	7,10					0	0	0	0 dB
Gebouw3D	0,10	13,49					0	0	0	0 dB
Gebouw3D	3,45	7,84					0	0	0	0 dB
Gebouw3D	3,47	7,84					0	0	0	0 dB
Gebouw3D	3,54	9,22					0	0	0	0 dB
Gebouw3D	3,36	6,42					0	0	0	0 dB
Gebouw3D	3,01	6,07					0	0	0	0 dB
Gebouw3D	0,97	10,66					0	0	0	0 dB
Gebouw3D	0,13	11,44					0	0	0	0 dB
Gebouw3D	2,56	4,01					0	0	0	0 dB
Gebouw3D	2,55	3,97					0	0	0	0 dB
Gebouw3D	7,00	10,07					0	0	0	0 dB
Gebouw3D	0,94	8,98					0	0	0	0 dB
Gebouw3D	3,85	5,14					0	0	0	0 dB
Gebouw3D	3,97	6,14					0	0	0	0 dB
Gebouw3D	0,13	18,63					0	0	0	0 dB
Gebouw3D	0,13	4,26					0	0	0	0 dB
Gebouw3D	6,01	6,02					0	0	0	0 dB
Gebouw3D	3,46	6,44					0	0	0	0 dB
Gebouw3D	2,53	3,64					0	0	0	0 dB
Gebouw3D	2,56	3,75					0	0	0	0 dB
Gebouw3D	2,56	3,76					0	0	0	0 dB
Gebouw3D	2,60	3,75					0	0	0	0 dB
Gebouw3D	2,55	3,71					0	0	0	0 dB
Gebouw3D	2,72	6,09					0	0	0	0 dB
Gebouw3D	3,02	7,08					0	0	0	0 dB
Gebouw3D	1,64	5,84					0	0	0	0 dB
Gebouw3D	0,01	11,05					0	0	0	0 dB
Gebouw3D	0,36	11,05					0	0	0	0 dB
Gebouw3D	0,18	8,60					0	0	0	0 dB
Gebouw3D	0,02	8,67					0	0	0	0 dB
Gebouw3D	2,73	5,78					0	0	0	0 dB
Gebouw3D	2,64	5,59					0	0	0	0 dB
Gebouw3D	3,15	6,50					0	0	0	0 dB
Gebouw3D	0,02	8,87					0	0	0	0 dB
Gebouw3D	0,02	4,55					0	0	0	0 dB
Gebouw3D	0,76	4,55					0	0	0	0 dB
Gebouw3D	0,33	3,89					0	0	0	0 dB
Gebouw3D	0,22	9,06					0	0	0	0 dB
Gebouw3D	0,98	10,98					0	0	0	0 dB
Gebouw3D	2,49	3,74					0	0	0	0 dB
Gebouw3D	2,51	3,77					0	0	0	0 dB
Gebouw3D	3,03	9,91					0	0	0	0 dB
Gebouw3D	2,55	3,73					0	0	0	0 dB
Gebouw3D	0,22	12,53					0	0	0	0 dB
Gebouw3D	3,06	6,03					0	0	0	0 dB
Gebouw3D	2,63	3,99					0	0	0	0 dB
Gebouw3D	6,13	8,10					0	0	0	0 dB
Gebouw3D	2,64	4,00					0	0	0	0 dB
Gebouw3D	0,10	9,68					0	0	0	0 dB
Gebouw3D	5,42	7,28					0	0	0	0 dB
Gebouw3D	2,46	6,08					0	0	0	0 dB
Gebouw3D	1,35	2,76					0	0	0	0 dB
Gebouw3D	0,38	7,85					0	0	0	0 dB
Gebouw3D	6,19	8,06					0	0	0	0 dB
Gebouw3D	6,19	8,06					0	0	0	0 dB
Gebouw3D	6,32	8,08					0	0	0	0 dB
Gebouw3D	0,50	10,00					0	0	0	0 dB



## Invoergegevens van het model Torenmolen

Model: Ontwikkelingslocatie Torenmolen  
Purmerend - Purmerend  
Groep: (hoofdgroep)  
Lijst van Gebouwen, voor rekenmethode Wegverkeerslawaaï - RMG-2012, wegverkeer

Groep	ItemID	Grp.ID	Datum	Naam	Omschr.	Vorm	X-1
Gebouw3D	16779	1	16:23, 1 jun 2021			Polygoon	127468,76
Gebouw3D	16780	1	16:23, 1 jun 2021			Polygoon	127470,06
Gebouw3D	16781	1	16:23, 1 jun 2021			Polygoon	127496,70
Gebouw3D	16782	1	16:23, 1 jun 2021			Polygoon	127514,17
Gebouw3D	16784	1	16:23, 1 jun 2021			Polygoon	127534,17
Gebouw3D	16792	1	16:23, 1 jun 2021			Polygoon	127442,98
Gebouw3D	16793	1	16:23, 1 jun 2021			Polygoon	127526,36
Gebouw3D	17379	1	16:23, 1 jun 2021			Polygoon	127972,09
Gebouw3D	17380	1	16:23, 1 jun 2021			Polygoon	127928,73
Gebouw3D	17391	1	16:23, 1 jun 2021			Polygoon	127952,44
Gebouw3D	17392	1	16:23, 1 jun 2021			Polygoon	127965,13
Gebouw3D	18830	1	16:23, 1 jun 2021			Polygoon	127241,10
Gebouw3D	18831	1	16:23, 1 jun 2021			Polygoon	127241,10
Gebouw3D	18832	1	16:23, 1 jun 2021			Polygoon	127231,32
Gebouw3D	18834	1	16:23, 1 jun 2021			Polygoon	127267,49
Gebouw3D	18835	1	16:23, 1 jun 2021			Polygoon	127274,32
Gebouw3D	18836	1	16:23, 1 jun 2021			Polygoon	127248,41
Gebouw3D	18853	1	16:23, 1 jun 2021			Polygoon	126940,23
Gebouw3D	18854	1	16:23, 1 jun 2021			Polygoon	126918,25
Gebouw3D	18918	1	16:23, 1 jun 2021			Polygoon	127670,48
Gebouw3D	18919	1	16:23, 1 jun 2021			Polygoon	127651,24
Gebouw3D	18921	1	16:23, 1 jun 2021			Polygoon	127684,27
Gebouw3D	18922	1	16:23, 1 jun 2021			Polygoon	127665,29
Gebouw3D	19020	1	16:23, 1 jun 2021			Polygoon	126732,07
Gebouw3D	19053	1	16:23, 1 jun 2021			Polygoon	126489,86
Gebouw3D	19103	1	16:23, 1 jun 2021			Polygoon	126346,26
Gebouw3D	19106	1	16:23, 1 jun 2021			Polygoon	126416,86
Gebouw3D	19121	1	16:23, 1 jun 2021			Polygoon	126446,37
Gebouw3D	19160	1	16:23, 1 jun 2021			Polygoon	126868,86
Gebouw3D	19161	1	16:23, 1 jun 2021			Polygoon	126847,49
Gebouw3D	19162	1	16:23, 1 jun 2021			Polygoon	126860,96
Gebouw3D	19163	1	16:23, 1 jun 2021			Polygoon	126832,13
Gebouw3D	19164	1	16:23, 1 jun 2021			Polygoon	126750,94
Gebouw3D	19165	1	16:23, 1 jun 2021			Polygoon	126786,87
Gebouw3D	19166	1	16:23, 1 jun 2021			Polygoon	126803,41
Gebouw3D	19167	1	16:23, 1 jun 2021			Polygoon	126870,19
Gebouw3D	19168	1	16:23, 1 jun 2021			Polygoon	126856,45
Gebouw3D	19169	1	16:23, 1 jun 2021			Polygoon	126807,25
Gebouw3D	19170	1	16:23, 1 jun 2021			Polygoon	126779,09
Gebouw3D	19171	1	16:23, 1 jun 2021			Polygoon	126784,77
Gebouw3D	19172	1	16:23, 1 jun 2021			Polygoon	126764,24
Gebouw3D	19173	1	16:23, 1 jun 2021			Polygoon	126771,91
Gebouw3D	19174	1	16:23, 1 jun 2021			Polygoon	126788,61
Gebouw3D	19175	1	16:23, 1 jun 2021			Polygoon	126826,08
Gebouw3D	19176	1	16:23, 1 jun 2021			Polygoon	126824,15
Gebouw3D	19177	1	16:23, 1 jun 2021			Polygoon	126790,53
Gebouw3D	19178	1	16:23, 1 jun 2021			Polygoon	126809,17
Gebouw3D	19179	1	16:23, 1 jun 2021			Polygoon	126793,16
Gebouw3D	19180	1	16:23, 1 jun 2021			Polygoon	126789,32
Gebouw3D	19181	1	16:23, 1 jun 2021			Polygoon	126777,50
Gebouw3D	19182	1	16:23, 1 jun 2021			Polygoon	126787,11
Gebouw3D	19183	1	16:23, 1 jun 2021			Polygoon	126756,75
Gebouw3D	19184	1	16:23, 1 jun 2021			Polygoon	126771,91
Gebouw3D	19185	1	16:23, 1 jun 2021			Polygoon	126778,77
Gebouw3D	19186	1	16:23, 1 jun 2021			Polygoon	126747,21
Gebouw3D	19187	1	16:23, 1 jun 2021			Polygoon	126800,76
Gebouw3D	19188	1	16:23, 1 jun 2021			Polygoon	126802,67
Gebouw3D	19189	1	16:23, 1 jun 2021			Polygoon	126764,35
Gebouw3D	19190	1	16:23, 1 jun 2021			Polygoon	126756,69
Gebouw3D	19191	1	16:23, 1 jun 2021			Polygoon	126779,09
Gebouw3D	19192	1	16:23, 1 jun 2021			Polygoon	126764,73
Gebouw3D	19193	1	16:23, 1 jun 2021			Polygoon	126860,59
Gebouw3D	19194	1	16:23, 1 jun 2021			Polygoon	126756,28

## Invoergegevens van het model Torenmolen

Model: Ontwikkelingslocatie Torenmolen  
Purmerend - Purmerend  
Groep: (hoofdgroep)  
Lijst van Gebouwen, voor rekenmethode WegverkeerslawaaI - RMG-2012, wegverkeer

Groep	Y-1	Hoogte	Rel.H	Maaiveld	Hdef.	Vormpunten	Omtrek	Oppervlak
Gebouw3D	504591,34	7,30	7,30	0,00	Relatief	14	39,27	86,60
Gebouw3D	504593,92	3,50	3,50	0,00	Relatief	8	21,92	24,00
Gebouw3D	504566,32	2,50	2,50	0,00	Relatief	4	14,77	13,09
Gebouw3D	504583,11	7,30	7,30	0,00	Relatief	8	51,99	162,32
Gebouw3D	504569,45	7,10	7,10	0,00	Relatief	4	35,41	69,12
Gebouw3D	504574,37	8,30	8,30	0,00	Relatief	4	28,55	50,09
Gebouw3D	504551,34	2,50	2,50	0,00	Relatief	4	10,88	7,27
Gebouw3D	504229,76	3,80	3,80	0,00	Relatief	4	46,04	132,26
Gebouw3D	504240,47	3,20	3,20	0,00	Relatief	8	96,78	354,16
Gebouw3D	504201,59	5,20	5,20	0,00	Relatief	6	72,89	186,52
Gebouw3D	504198,89	3,00	3,00	0,00	Relatief	6	45,30	115,69
Gebouw3D	503635,19	9,30	9,30	0,00	Relatief	5	60,20	182,35
Gebouw3D	503635,19	13,10	13,10	0,00	Relatief	20	202,37	1743,40
Gebouw3D	503596,34	9,20	9,20	0,00	Relatief	7	59,00	24,61
Gebouw3D	503624,34	9,30	9,30	0,00	Relatief	4	56,91	93,82
Gebouw3D	503507,21	10,30	10,30	0,00	Relatief	15	108,58	770,02
Gebouw3D	503586,04	5,50	5,50	0,00	Relatief	3	0,11	0,01
Gebouw3D	503632,54	2,80	2,80	0,00	Relatief	4	14,67	13,25
Gebouw3D	503637,99	2,80	2,80	0,00	Relatief	4	14,72	13,40
Gebouw3D	503716,23	7,60	7,60	0,00	Relatief	36	113,68	352,39
Gebouw3D	503720,71	2,40	2,40	0,00	Relatief	4	28,57	42,26
Gebouw3D	503743,43	18,40	18,40	0,00	Relatief	30	90,17	384,44
Gebouw3D	503726,81	14,80	14,80	0,00	Relatief	20	58,09	133,74
Gebouw3D	503473,80	3,20	3,20	0,00	Relatief	4	14,74	12,68
Gebouw3D	503535,55	2,50	2,50	0,00	Relatief	4	14,32	12,81
Gebouw3D	503538,63	2,50	2,50	0,00	Relatief	4	15,40	14,66
Gebouw3D	503607,45	3,00	3,00	0,00	Relatief	4	16,41	16,83
Gebouw3D	503521,52	2,70	2,70	0,00	Relatief	6	25,62	29,17
Gebouw3D	503913,81	8,60	8,60	0,00	Relatief	4	28,86	46,22
Gebouw3D	503911,61	8,50	8,50	0,00	Relatief	4	28,86	46,23
Gebouw3D	503906,51	8,50	8,50	0,00	Relatief	4	28,87	46,27
Gebouw3D	503856,43	6,50	6,50	0,00	Relatief	8	33,72	47,53
Gebouw3D	503774,02	8,80	8,80	0,00	Relatief	4	28,46	47,67
Gebouw3D	503777,68	6,40	6,40	0,00	Relatief	4	28,30	47,26
Gebouw3D	503899,31	6,40	6,40	0,00	Relatief	4	27,89	46,13
Gebouw3D	503873,54	8,00	8,00	0,00	Relatief	4	27,87	46,09
Gebouw3D	503861,43	6,30	6,30	0,00	Relatief	4	27,87	46,09
Gebouw3D	503909,40	6,50	6,50	0,00	Relatief	4	27,88	46,11
Gebouw3D	503902,77	6,40	6,40	0,00	Relatief	4	27,85	46,04
Gebouw3D	503844,58	6,30	6,30	0,00	Relatief	4	27,86	46,07
Gebouw3D	503858,04	6,40	6,40	0,00	Relatief	4	27,84	46,00
Gebouw3D	503878,24	8,80	8,80	0,00	Relatief	4	27,83	45,98
Gebouw3D	503854,68	6,30	6,30	0,00	Relatief	4	27,87	46,10
Gebouw3D	503872,97	8,10	8,10	0,00	Relatief	4	27,89	46,15
Gebouw3D	503867,93	8,10	8,10	0,00	Relatief	4	27,89	46,13
Gebouw3D	503859,72	6,30	6,30	0,00	Relatief	4	27,88	46,12
Gebouw3D	503914,45	6,40	6,40	0,00	Relatief	4	27,88	46,11
Gebouw3D	503717,59	6,40	6,40	0,00	Relatief	4	27,86	46,06
Gebouw3D	503707,50	8,10	8,10	0,00	Relatief	4	27,86	46,06
Gebouw3D	503700,44	6,50	6,50	0,00	Relatief	4	27,86	46,06
Gebouw3D	503725,67	6,50	6,50	0,00	Relatief	4	27,86	46,06
Gebouw3D	503737,18	8,70	8,70	0,00	Relatief	4	27,88	46,11
Gebouw3D	503878,24	6,40	6,40	0,00	Relatief	4	27,83	45,98
Gebouw3D	503925,99	8,10	8,10	0,00	Relatief	4	27,84	46,02
Gebouw3D	503711,92	8,80	8,80	0,00	Relatief	4	27,83	45,99
Gebouw3D	503789,74	8,20	8,20	0,00	Relatief	4	27,81	45,94
Gebouw3D	503794,79	8,20	8,20	0,00	Relatief	4	27,79	45,88
Gebouw3D	503809,35	8,00	8,00	0,00	Relatief	4	27,89	46,14
Gebouw3D	503789,16	8,00	8,00	0,00	Relatief	4	27,92	46,22
Gebouw3D	503902,77	6,40	6,40	0,00	Relatief	4	27,85	46,05
Gebouw3D	503734,16	8,70	8,70	0,00	Relatief	4	27,87	46,09
Gebouw3D	503848,30	6,40	6,40	0,00	Relatief	4	27,87	46,09
Gebouw3D	503861,07	8,80	8,80	0,00	Relatief	4	27,83	45,99

## Invoergegevens van het model

### Torenmolens

Model: Ontwikkelingslocatie Torenmolens  
 Purmerend - Purmerend  
 Groep: (hoofdgroep)  
 Lijst van Gebouwen, voor rekenmethode Wegverkeerslawaaï - RMG-2012, wegverkeer

Groep	Min.lengte	Max.lengte	Functie	Gebouwtype	BAG-id	Gemeente	Jaar	AHN-jaar	Trust	Cp
Gebouw3D	NVT	7,88					0	0	0	0 dB
Gebouw3D	NVT	7,52					0	0	0	0 dB
Gebouw3D	2,94	4,43					0	0	0	0 dB
Gebouw3D	0,46	14,00					0	0	0	0 dB
Gebouw3D	5,78	11,90					0	0	0	0 dB
Gebouw3D	6,20	8,07					0	0	0	0 dB
Gebouw3D	2,35	3,11					0	0	0	0 dB
Gebouw3D	11,02	11,99					0	0	0	0 dB
Gebouw3D	7,02	19,20					0	0	0	0 dB
Gebouw3D	3,99	27,59					0	0	0	0 dB
Gebouw3D	3,05	12,05					0	0	0	0 dB
Gebouw3D	6,57	21,74					0	0	0	0 dB
Gebouw3D	0,01	37,68					0	0	0	0 dB
Gebouw3D	0,51	20,63					0	0	0	0 dB
Gebouw3D	3,76	24,73					0	0	0	0 dB
Gebouw3D	0,11	28,07					0	0	0	0 dB
Gebouw3D	0,01	0,05					0	0	0	0 dB
Gebouw3D	3,21	4,12					0	0	0	0 dB
Gebouw3D	3,28	4,13					0	0	0	0 dB
Gebouw3D	0,25	38,49					0	0	0	0 dB
Gebouw3D	4,18	10,11					0	0	0	0 dB
Gebouw3D	0,07	26,99					0	0	0	0 dB
Gebouw3D	0,48	19,63					0	0	0	0 dB
Gebouw3D	2,73	4,66					0	0	0	0 dB
Gebouw3D	3,52	3,72					0	0	0	0 dB
Gebouw3D	3,42	4,29					0	0	0	0 dB
Gebouw3D	4,00	4,20					0	0	0	0 dB
Gebouw3D	2,67	7,25					0	0	0	0 dB
Gebouw3D	4,80	9,63					0	0	0	0 dB
Gebouw3D	4,80	9,63					0	0	0	0 dB
Gebouw3D	4,80	9,63					0	0	0	0 dB
Gebouw3D	0,20	8,74					0	0	0	0 dB
Gebouw3D	5,40	8,85					0	0	0	0 dB
Gebouw3D	5,40	8,78					0	0	0	0 dB
Gebouw3D	5,40	8,54					0	0	0	0 dB
Gebouw3D	5,40	8,54					0	0	0	0 dB
Gebouw3D	5,40	8,54					0	0	0	0 dB
Gebouw3D	5,40	8,53					0	0	0	0 dB
Gebouw3D	5,40	8,53					0	0	0	0 dB
Gebouw3D	5,40	8,54					0	0	0	0 dB
Gebouw3D	5,40	8,52					0	0	0	0 dB
Gebouw3D	5,40	8,54					0	0	0	0 dB
Gebouw3D	5,40	8,54					0	0	0	0 dB
Gebouw3D	5,40	8,55					0	0	0	0 dB
Gebouw3D	5,40	8,54					0	0	0	0 dB
Gebouw3D	5,40	8,54					0	0	0	0 dB
Gebouw3D	5,40	8,54					0	0	0	0 dB
Gebouw3D	5,40	8,54					0	0	0	0 dB
Gebouw3D	5,40	8,54					0	0	0	0 dB
Gebouw3D	5,40	8,53					0	0	0	0 dB
Gebouw3D	5,40	8,54					0	0	0	0 dB
Gebouw3D	5,40	8,54					0	0	0	0 dB
Gebouw3D	5,40	8,52					0	0	0	0 dB
Gebouw3D	5,40	8,52					0	0	0	0 dB
Gebouw3D	5,40	8,52					0	0	0	0 dB
Gebouw3D	5,40	8,52					0	0	0	0 dB
Gebouw3D	5,40	8,51					0	0	0	0 dB
Gebouw3D	5,40	8,50					0	0	0	0 dB
Gebouw3D	5,40	8,55					0	0	0	0 dB
Gebouw3D	5,40	8,56					0	0	0	0 dB
Gebouw3D	5,40	8,53					0	0	0	0 dB
Gebouw3D	5,40	8,54					0	0	0	0 dB
Gebouw3D	5,40	8,54					0	0	0	0 dB
Gebouw3D	5,40	8,52					0	0	0	0 dB





## Invoergegevens van het model Torenmolen

Model: Ontwikkelingslocatie Torenmolen  
Purmerend - Purmerend  
Groep: (hoofdgroep)  
Lijst van Gebouwen, voor rekenmethode Wegverkeerslawaaï - RMG-2012, wegverkeer

Groep	ItemID	Grp.ID	Datum	Naam	Omschr.	Vorm	X-1
Gebouw3D	19195	1	16:23, 1 jun 2021			Polygoon	126790,96
Gebouw3D	19196	1	16:23, 1 jun 2021			Polygoon	126866,14
Gebouw3D	19197	1	16:23, 1 jun 2021			Polygoon	126822,98
Gebouw3D	19198	1	16:23, 1 jun 2021			Polygoon	126855,06
Gebouw3D	19199	1	16:23, 1 jun 2021			Polygoon	126838,52
Gebouw3D	19200	1	16:23, 1 jun 2021			Polygoon	126837,64
Gebouw3D	19201	1	16:23, 1 jun 2021			Polygoon	126823,86
Gebouw3D	19202	1	16:23, 1 jun 2021			Polygoon	126864,82
Gebouw3D	19203	1	16:23, 1 jun 2021			Polygoon	126825,63
Gebouw3D	19204	1	16:23, 1 jun 2021			Polygoon	126862,19
Gebouw3D	19205	1	16:23, 1 jun 2021			Polygoon	126868,84
Gebouw3D	19206	1	16:23, 1 jun 2021			Polygoon	126863,95
Gebouw3D	19207	1	16:23, 1 jun 2021			Polygoon	126784,91
Gebouw3D	19208	1	16:23, 1 jun 2021			Polygoon	126762,37
Gebouw3D	19209	1	16:23, 1 jun 2021			Polygoon	126832,06
Gebouw3D	19210	1	16:23, 1 jun 2021			Polygoon	126940,76
Gebouw3D	19211	1	16:23, 1 jun 2021			Polygoon	126949,06
Gebouw3D	19212	1	16:23, 1 jun 2021			Polygoon	126971,33
Gebouw3D	19213	1	16:23, 1 jun 2021			Polygoon	126987,82
Gebouw3D	19214	1	16:23, 1 jun 2021			Polygoon	126992,71
Gebouw3D	19215	1	16:23, 1 jun 2021			Polygoon	126992,68
Gebouw3D	19216	1	16:23, 1 jun 2021			Polygoon	126995,34
Gebouw3D	19217	1	16:23, 1 jun 2021			Polygoon	126998,58
Gebouw3D	19218	1	16:23, 1 jun 2021			Polygoon	127003,24
Gebouw3D	19219	1	16:23, 1 jun 2021			Polygoon	127004,57
Gebouw3D	19220	1	16:23, 1 jun 2021			Polygoon	127009,22
Gebouw3D	19221	1	16:23, 1 jun 2021			Polygoon	127022,43
Gebouw3D	19222	1	16:23, 1 jun 2021			Polygoon	127024,08
Gebouw3D	19223	1	16:23, 1 jun 2021			Polygoon	127021,59
Gebouw3D	19224	1	16:23, 1 jun 2021			Polygoon	127019,98
Gebouw3D	19225	1	16:23, 1 jun 2021			Polygoon	127026,82
Gebouw3D	19226	1	16:23, 1 jun 2021			Polygoon	127031,77
Gebouw3D	19227	1	16:23, 1 jun 2021			Polygoon	127043,45
Gebouw3D	19228	1	16:23, 1 jun 2021			Polygoon	127055,66
Gebouw3D	19229	1	16:23, 1 jun 2021			Polygoon	127070,97
Gebouw3D	19230	1	16:23, 1 jun 2021			Polygoon	127073,94
Gebouw3D	19231	1	16:23, 1 jun 2021			Polygoon	127081,44
Gebouw3D	19232	1	16:23, 1 jun 2021			Polygoon	127076,25
Gebouw3D	19233	1	16:23, 1 jun 2021			Polygoon	127082,22
Gebouw3D	19234	1	16:23, 1 jun 2021			Polygoon	127044,91
Gebouw3D	19235	1	16:23, 1 jun 2021			Polygoon	127055,45
Gebouw3D	19236	1	16:23, 1 jun 2021			Polygoon	127037,41
Gebouw3D	19237	1	16:23, 1 jun 2021			Polygoon	127026,80
Gebouw3D	19238	1	16:23, 1 jun 2021			Polygoon	126998,27
Gebouw3D	19239	1	16:23, 1 jun 2021			Polygoon	126985,20
Gebouw3D	19240	1	16:23, 1 jun 2021			Polygoon	126974,68
Gebouw3D	19241	1	16:23, 1 jun 2021			Polygoon	127070,12
Gebouw3D	19242	1	16:23, 1 jun 2021			Polygoon	127062,89
Gebouw3D	19243	1	16:23, 1 jun 2021			Polygoon	126999,21
Gebouw3D	19244	1	16:23, 1 jun 2021			Polygoon	126992,51
Gebouw3D	19245	1	16:23, 1 jun 2021			Polygoon	127084,67
Gebouw3D	19246	1	16:23, 1 jun 2021			Polygoon	127037,44
Gebouw3D	19247	1	16:23, 1 jun 2021			Polygoon	127000,79
Gebouw3D	19248	1	16:23, 1 jun 2021			Polygoon	127055,55
Gebouw3D	19249	1	16:23, 1 jun 2021			Polygoon	127060,60
Gebouw3D	19250	1	16:23, 1 jun 2021			Polygoon	126981,11
Gebouw3D	19251	1	16:23, 1 jun 2021			Polygoon	127167,95
Gebouw3D	19252	1	16:23, 1 jun 2021			Polygoon	127210,95
Gebouw3D	19253	1	16:23, 1 jun 2021			Polygoon	127235,50
Gebouw3D	19254	1	16:23, 1 jun 2021			Polygoon	127265,30
Gebouw3D	19255	1	16:23, 1 jun 2021			Polygoon	127194,41
Gebouw3D	19256	1	16:23, 1 jun 2021			Polygoon	127120,05
Gebouw3D	19260	1	16:23, 1 jun 2021			Polygoon	127162,28

## Invoergegevens van het model Torenmolen

Model: Ontwikkelingslocatie Torenmolen  
 Purmerend - Purmerend  
 Groep: (hoofdgroep)  
 Lijst van Gebouwen, voor rekenmethode WegverkeerslawaaI - RMG-2012, wegverkeer

Groep	Y-1	Hoogte	Rel.H	Maaiveld	Hdef.	Vormpunten	Omtrek	Oppervlak
Gebouw3D	503735,77	6,40	6,40	0,00	Relatief	4	27,86	46,07
Gebouw3D	503718,63	6,40	6,40	0,00	Relatief	4	27,93	46,17
Gebouw3D	503727,84	8,00	8,00	0,00	Relatief	4	27,84	45,96
Gebouw3D	503733,18	6,40	6,40	0,00	Relatief	4	27,83	45,84
Gebouw3D	503668,17	8,00	8,00	0,00	Relatief	4	27,88	46,09
Gebouw3D	503673,48	8,00	8,00	0,00	Relatief	4	27,87	46,02
Gebouw3D	503722,54	8,10	8,10	0,00	Relatief	4	27,83	45,90
Gebouw3D	503656,17	6,30	6,30	0,00	Relatief	4	27,81	45,86
Gebouw3D	503711,93	8,10	8,10	0,00	Relatief	4	27,82	45,91
Gebouw3D	503672,09	6,40	6,40	0,00	Relatief	4	27,78	45,74
Gebouw3D	503684,08	6,40	6,40	0,00	Relatief	4	27,79	45,83
Gebouw3D	503661,48	6,30	6,30	0,00	Relatief	4	27,78	45,72
Gebouw3D	503772,65	3,20	3,20	0,00	Relatief	4	13,49	7,27
Gebouw3D	503775,46	3,10	3,10	0,00	Relatief	4	13,40	7,01
Gebouw3D	503856,24	2,90	2,90	0,00	Relatief	4	10,83	7,27
Gebouw3D	503839,00	9,50	9,50	0,00	Relatief	4	28,73	49,49
Gebouw3D	503841,36	5,80	5,80	0,00	Relatief	4	18,67	20,67
Gebouw3D	503846,64	8,00	8,00	0,00	Relatief	4	28,87	46,22
Gebouw3D	503841,31	8,00	8,00	0,00	Relatief	4	28,85	46,14
Gebouw3D	503869,00	2,90	2,90	0,00	Relatief	5	28,28	37,44
Gebouw3D	503880,71	2,50	2,50	0,00	Relatief	4	19,33	20,51
Gebouw3D	503818,72	8,00	8,00	0,00	Relatief	6	27,93	46,32
Gebouw3D	503819,70	2,80	2,80	0,00	Relatief	4	9,39	5,46
Gebouw3D	503866,21	2,90	2,90	0,00	Relatief	4	19,25	20,39
Gebouw3D	503884,24	2,70	2,70	0,00	Relatief	4	19,10	19,98
Gebouw3D	503867,88	3,00	3,00	0,00	Relatief	4	19,40	21,06
Gebouw3D	503753,24	7,80	7,80	0,00	Relatief	4	27,71	45,64
Gebouw3D	503758,39	7,80	7,80	0,00	Relatief	4	27,72	45,71
Gebouw3D	503787,63	3,20	3,20	0,00	Relatief	4	16,20	14,54
Gebouw3D	503782,46	7,70	7,70	0,00	Relatief	6	28,61	47,70
Gebouw3D	503749,58	2,70	2,70	0,00	Relatief	4	9,68	5,79
Gebouw3D	503782,09	3,10	3,10	0,00	Relatief	4	9,26	5,33
Gebouw3D	503712,36	7,90	7,90	0,00	Relatief	4	27,72	45,69
Gebouw3D	503792,79	7,80	7,80	0,00	Relatief	4	27,66	45,49
Gebouw3D	503763,46	7,80	7,80	0,00	Relatief	4	27,70	45,64
Gebouw3D	503753,00	6,30	6,30	0,00	Relatief	4	27,81	46,17
Gebouw3D	503681,39	8,10	8,10	0,00	Relatief	4	27,71	45,63
Gebouw3D	503679,92	6,90	6,90	0,00	Relatief	4	27,74	45,72
Gebouw3D	503714,91	7,80	7,80	0,00	Relatief	4	27,65	45,49
Gebouw3D	503707,17	8,20	8,20	0,00	Relatief	4	28,34	47,31
Gebouw3D	503710,15	3,20	3,20	0,00	Relatief	4	15,12	11,71
Gebouw3D	503814,62	2,80	2,80	0,00	Relatief	4	9,71	5,82
Gebouw3D	503811,61	7,80	7,80	0,00	Relatief	4	27,86	46,14
Gebouw3D	503749,89	8,20	8,20	0,00	Relatief	4	28,11	47,40
Gebouw3D	503762,91	7,80	7,80	0,00	Relatief	4	27,66	45,50
Gebouw3D	503781,34	7,80	7,80	0,00	Relatief	4	27,69	45,56
Gebouw3D	503797,62	2,90	2,90	0,00	Relatief	4	15,85	15,11
Gebouw3D	503755,08	2,80	2,80	0,00	Relatief	4	13,86	11,96
Gebouw3D	503864,71	2,60	2,60	0,00	Relatief	4	10,41	6,70
Gebouw3D	503767,03	2,40	2,40	0,00	Relatief	4	16,22	16,35
Gebouw3D	503669,82	2,30	2,30	0,00	Relatief	4	17,10	16,48
Gebouw3D	503802,96	2,70	2,70	0,00	Relatief	4	9,49	5,24
Gebouw3D	503783,91	3,20	3,20	0,00	Relatief	4	14,20	12,56
Gebouw3D	503773,62	2,50	2,50	0,00	Relatief	4	16,83	16,96
Gebouw3D	503725,14	2,80	2,80	0,00	Relatief	4	9,75	5,88
Gebouw3D	503817,44	2,90	2,90	0,00	Relatief	4	9,78	5,92
Gebouw3D	503894,67	2,60	2,60	0,00	Relatief	42	254,09	1772,35
Gebouw3D	503753,06	3,20	3,20	0,00	Relatief	24	124,53	677,53
Gebouw3D	503801,96	3,30	3,30	0,00	Relatief	28	134,53	697,56
Gebouw3D	503691,33	3,20	3,20	0,00	Relatief	26	137,33	709,92
Gebouw3D	504620,73	3,70	3,70	0,00	Relatief	12	96,30	228,24
Gebouw3D	504590,02	3,00	3,00	0,00	Relatief	6	55,26	121,68
Gebouw3D	504628,07	7,60	7,60	0,00	Relatief	12	65,12	175,96

## Invoergegevens van het model

### Torenmolens

Model: Ontwikkelingslocatie Torenmolens  
 Purmerend - Purmerend  
 Groep: (hoofdgroep)  
 Lijst van Gebouwen, voor rekenmethode Wegverkeerslawaaai - RMG-2012, wegverkeer

Groep	Min.lengte	Max.lengte	Functie	Gebouwtype	BAG-id	Gemeente	Jaar	AHN-jaar	Trust	Cp
Gebouw3D	5,40	8,53					0	0	0	0 dB
Gebouw3D	5,37	8,60					0	0	0	0 dB
Gebouw3D	5,38	8,54					0	0	0	0 dB
Gebouw3D	5,35	8,56					0	0	0	0 dB
Gebouw3D	5,39	8,55					0	0	0	0 dB
Gebouw3D	5,37	8,56					0	0	0	0 dB
Gebouw3D	5,37	8,54					0	0	0	0 dB
Gebouw3D	5,37	8,53					0	0	0	0 dB
Gebouw3D	5,37	8,53					0	0	0	0 dB
Gebouw3D	5,37	8,52					0	0	0	0 dB
Gebouw3D	5,37	8,52					0	0	0	0 dB
Gebouw3D	5,36	8,53					0	0	0	0 dB
Gebouw3D	1,33	5,40					0	0	0	0 dB
Gebouw3D	1,27	5,40					0	0	0	0 dB
Gebouw3D	2,33	3,00					0	0	0	0 dB
Gebouw3D	5,73	8,63					0	0	0	0 dB
Gebouw3D	3,61	5,73					0	0	0	0 dB
Gebouw3D	4,79	9,64					0	0	0	0 dB
Gebouw3D	4,79	9,64					0	0	0	0 dB
Gebouw3D	0,92	9,40					0	0	0	0 dB
Gebouw3D	3,15	6,52					0	0	0	0 dB
Gebouw3D	0,06	8,47					0	0	0	0 dB
Gebouw3D	2,12	2,59					0	0	0	0 dB
Gebouw3D	3,14	6,49					0	0	0	0 dB
Gebouw3D	3,09	6,47					0	0	0	0 dB
Gebouw3D	3,27	6,42					0	0	0	0 dB
Gebouw3D	5,40	8,46					0	0	0	0 dB
Gebouw3D	5,41	8,45					0	0	0	0 dB
Gebouw3D	2,66	5,41					0	0	0	0 dB
Gebouw3D	0,04	9,00					0	0	0	0 dB
Gebouw3D	2,14	2,70					0	0	0	0 dB
Gebouw3D	2,16	2,56					0	0	0	0 dB
Gebouw3D	5,40	8,46					0	0	0	0 dB
Gebouw3D	5,38	8,44					0	0	0	0 dB
Gebouw3D	5,39	8,45					0	0	0	0 dB
Gebouw3D	5,47	8,43					0	0	0	0 dB
Gebouw3D	5,38	8,47					0	0	0	0 dB
Gebouw3D	5,39	8,48					0	0	0	0 dB
Gebouw3D	5,38	8,44					0	0	0	0 dB
Gebouw3D	5,39	8,80					0	0	0	0 dB
Gebouw3D	2,15	5,39					0	0	0	0 dB
Gebouw3D	2,15	2,70					0	0	0	0 dB
Gebouw3D	5,41	8,51					0	0	0	0 dB
Gebouw3D	5,61	8,44					0	0	0	0 dB
Gebouw3D	5,39	8,44					0	0	0	0 dB
Gebouw3D	5,38	8,45					0	0	0	0 dB
Gebouw3D	3,19	4,73					0	0	0	0 dB
Gebouw3D	3,23	3,70					0	0	0	0 dB
Gebouw3D	2,33	2,88					0	0	0	0 dB
Gebouw3D	3,72	4,38					0	0	0	0 dB
Gebouw3D	2,93	5,62					0	0	0	0 dB
Gebouw3D	1,75	3,00					0	0	0	0 dB
Gebouw3D	3,34	3,76					0	0	0	0 dB
Gebouw3D	3,35	5,07					0	0	0	0 dB
Gebouw3D	2,17	2,70					0	0	0	0 dB
Gebouw3D	2,19	2,70					0	0	0	0 dB
Gebouw3D	0,66	24,47					0	0	0	0 dB
Gebouw3D	2,00	8,75					0	0	0	0 dB
Gebouw3D	1,91	9,20					0	0	0	0 dB
Gebouw3D	2,01	11,52					0	0	0	0 dB
Gebouw3D	4,57	18,24					0	0	0	0 dB
Gebouw3D	1,64	21,50					0	0	0	0 dB
Gebouw3D	0,17	15,04					0	0	0	0 dB



## Invoergegevens van het model Torenmolen

Model: Ontwikkelingslocatie Torenmolen  
Purmerend - Purmerend  
Groep: (hoofdgroep)  
Lijst van Gebouwen, voor rekenmethode Wegverkeerslawaaï - RMG-2012, wegverkeer

Groep	ItemID	Grp.ID	Datum	Naam	Omschr.	Vorm	X-1
Gebouw3D	19261	1	16:23, 1 jun 2021			Polygoon	127279,67
Gebouw3D	19263	1	16:23, 1 jun 2021			Polygoon	127069,89
Gebouw3D	19265	1	16:23, 1 jun 2021			Polygoon	127290,38
Gebouw3D	19266	1	16:23, 1 jun 2021			Polygoon	127132,21
Gebouw3D	19267	1	16:23, 1 jun 2021			Polygoon	127172,70
Gebouw3D	19268	1	16:23, 1 jun 2021			Polygoon	127096,28
Gebouw3D	19269	1	16:23, 1 jun 2021			Polygoon	127103,78
Gebouw3D	19270	1	16:23, 1 jun 2021			Polygoon	127253,56
Gebouw3D	19271	1	16:23, 1 jun 2021			Polygoon	127270,89
Gebouw3D	19272	1	16:23, 1 jun 2021			Polygoon	127101,58
Gebouw3D	19273	1	16:23, 1 jun 2021			Polygoon	127111,27
Gebouw3D	19274	1	16:23, 1 jun 2021			Polygoon	127116,55
Gebouw3D	19275	1	16:23, 1 jun 2021			Polygoon	127259,24
Gebouw3D	19276	1	16:23, 1 jun 2021			Polygoon	127177,72
Gebouw3D	19277	1	16:23, 1 jun 2021			Polygoon	127228,59
Gebouw3D	19278	1	16:23, 1 jun 2021			Polygoon	127243,25
Gebouw3D	19279	1	16:23, 1 jun 2021			Polygoon	127242,58
Gebouw3D	19280	1	16:23, 1 jun 2021			Polygoon	127208,60
Gebouw3D	19281	1	16:23, 1 jun 2021			Polygoon	127231,76
Gebouw3D	19282	1	16:23, 1 jun 2021			Polygoon	127108,73
Gebouw3D	19283	1	16:23, 1 jun 2021			Polygoon	127158,66
Gebouw3D	19284	1	16:23, 1 jun 2021			Polygoon	127275,74
Gebouw3D	19285	1	16:23, 1 jun 2021			Polygoon	127175,80
Gebouw3D	19286	1	16:23, 1 jun 2021			Polygoon	127139,39
Gebouw3D	19287	1	16:23, 1 jun 2021			Polygoon	127126,92
Gebouw3D	19288	1	16:23, 1 jun 2021			Polygoon	127123,32
Gebouw3D	19289	1	16:23, 1 jun 2021			Polygoon	127131,90
Gebouw3D	19290	1	16:23, 1 jun 2021			Polygoon	127131,32
Gebouw3D	19292	1	16:23, 1 jun 2021			Polygoon	127153,36
Gebouw3D	19295	1	16:23, 1 jun 2021			Polygoon	127136,89
Gebouw3D	19296	1	16:23, 1 jun 2021			Polygoon	127112,18
Gebouw3D	19297	1	16:23, 1 jun 2021			Polygoon	126390,42
Gebouw3D	19298	1	16:23, 1 jun 2021			Polygoon	126436,74
Gebouw3D	19299	1	16:23, 1 jun 2021			Polygoon	126483,69
Gebouw3D	19300	1	16:23, 1 jun 2021			Polygoon	126483,69
Gebouw3D	19301	1	16:23, 1 jun 2021			Polygoon	126488,14
Gebouw3D	19302	1	16:23, 1 jun 2021			Polygoon	126499,17
Gebouw3D	19303	1	16:23, 1 jun 2021			Polygoon	126499,09
Gebouw3D	19304	1	16:23, 1 jun 2021			Polygoon	126499,17
Gebouw3D	19305	1	16:23, 1 jun 2021			Polygoon	126511,65
Gebouw3D	19306	1	16:23, 1 jun 2021			Polygoon	126511,70
Gebouw3D	19307	1	16:23, 1 jun 2021			Polygoon	126508,89
Gebouw3D	19308	1	16:23, 1 jun 2021			Polygoon	126508,45
Gebouw3D	19309	1	16:23, 1 jun 2021			Polygoon	126517,86
Gebouw3D	19310	1	16:23, 1 jun 2021			Polygoon	126511,63
Gebouw3D	19311	1	16:23, 1 jun 2021			Polygoon	126522,87
Gebouw3D	19312	1	16:23, 1 jun 2021			Polygoon	126520,82
Gebouw3D	19313	1	16:23, 1 jun 2021			Polygoon	126539,53
Gebouw3D	19314	1	16:23, 1 jun 2021			Polygoon	126537,82
Gebouw3D	19315	1	16:23, 1 jun 2021			Polygoon	126556,13
Gebouw3D	19316	1	16:23, 1 jun 2021			Polygoon	126545,68
Gebouw3D	19317	1	16:23, 1 jun 2021			Polygoon	126442,63
Gebouw3D	19318	1	16:23, 1 jun 2021			Polygoon	126429,28
Gebouw3D	19319	1	16:23, 1 jun 2021			Polygoon	126482,16
Gebouw3D	19320	1	16:23, 1 jun 2021			Polygoon	126426,74
Gebouw3D	19321	1	16:23, 1 jun 2021			Polygoon	126404,52
Gebouw3D	19322	1	16:23, 1 jun 2021			Polygoon	126560,22
Gebouw3D	19323	1	16:23, 1 jun 2021			Polygoon	126565,66
Gebouw3D	19324	1	16:23, 1 jun 2021			Polygoon	126564,75
Gebouw3D	19325	1	16:23, 1 jun 2021			Polygoon	126571,95
Gebouw3D	19326	1	16:23, 1 jun 2021			Polygoon	126566,77
Gebouw3D	19327	1	16:23, 1 jun 2021			Polygoon	126573,87
Gebouw3D	19328	1	16:23, 1 jun 2021			Polygoon	126567,81

## Invoergegevens van het model Torenmolen

Model: Ontwikkelingslocatie Torenmolen  
Purmerend - Purmerend  
Groep: (hoofdgroep)  
Lijst van Gebouwen, voor rekenmethode WegverkeerslawaaI - RMG-2012, wegverkeer

Groep	Y-1	Hoogte	Rel.H	Maaiveld	Hdef.	Vormpunten	Omtrek	Oppervlak
Gebouw3D	503897,47	4,40	4,40	0,00	Relatief	6	41,97	90,19
Gebouw3D	504623,26	4,10	4,10	0,00	Relatief	12	62,46	131,47
Gebouw3D	503912,63	4,70	4,70	0,00	Relatief	4	34,29	70,07
Gebouw3D	503717,45	3,20	3,20	0,00	Relatief	8	41,00	68,93
Gebouw3D	504639,14	3,60	3,60	0,00	Relatief	4	30,77	56,62
Gebouw3D	503689,17	7,70	7,70	0,00	Relatief	4	27,80	45,92
Gebouw3D	503682,46	7,80	7,80	0,00	Relatief	4	27,76	45,79
Gebouw3D	504597,07	8,10	8,10	0,00	Relatief	4	29,54	53,30
Gebouw3D	503829,35	3,00	3,00	0,00	Relatief	4	23,68	34,91
Gebouw3D	503774,82	7,80	7,80	0,00	Relatief	4	28,56	47,90
Gebouw3D	503740,23	7,80	7,80	0,00	Relatief	4	27,97	46,58
Gebouw3D	503753,00	7,70	7,70	0,00	Relatief	4	27,85	46,02
Gebouw3D	503819,39	2,40	2,40	0,00	Relatief	6	21,60	21,02
Gebouw3D	503837,40	2,10	2,10	0,00	Relatief	4	16,98	16,79
Gebouw3D	503800,52	2,30	2,30	0,00	Relatief	4	15,78	14,16
Gebouw3D	503734,08	2,20	2,20	0,00	Relatief	4	15,77	14,11
Gebouw3D	503772,97	2,00	2,00	0,00	Relatief	4	15,75	14,09
Gebouw3D	503750,59	2,20	2,20	0,00	Relatief	4	15,78	14,14
Gebouw3D	503753,62	2,10	2,10	0,00	Relatief	4	15,78	14,17
Gebouw3D	503782,43	3,10	3,10	0,00	Relatief	4	15,91	13,84
Gebouw3D	503913,28	2,30	2,30	0,00	Relatief	4	15,80	14,13
Gebouw3D	503684,96	2,30	2,30	0,00	Relatief	4	15,12	12,80
Gebouw3D	504614,37	3,70	3,70	0,00	Relatief	4	13,02	9,63
Gebouw3D	503719,87	2,50	2,50	0,00	Relatief	4	13,40	11,20
Gebouw3D	503762,08	2,40	2,40	0,00	Relatief	4	11,77	8,05
Gebouw3D	503773,06	2,70	2,70	0,00	Relatief	4	9,78	5,91
Gebouw3D	503732,51	2,70	2,70	0,00	Relatief	4	9,67	5,77
Gebouw3D	503734,57	2,70	2,70	0,00	Relatief	4	9,70	5,81
Gebouw3D	504626,13	2,50	2,50	0,00	Relatief	4	27,47	33,16
Gebouw3D	504552,69	4,00	4,00	0,00	Relatief	4	26,45	37,34
Gebouw3D	504643,84	3,40	3,40	0,00	Relatief	4	17,67	16,93
Gebouw3D	503807,16	3,60	3,60	0,00	Relatief	4	13,29	10,72
Gebouw3D	503804,27	2,80	2,80	0,00	Relatief	4	13,57	11,06
Gebouw3D	503748,51	2,70	2,70	0,00	Relatief	4	19,86	22,17
Gebouw3D	503748,51	2,70	2,70	0,00	Relatief	4	20,25	23,43
Gebouw3D	503781,58	2,60	2,60	0,00	Relatief	4	13,26	10,86
Gebouw3D	503732,37	8,00	8,00	0,00	Relatief	4	31,63	59,90
Gebouw3D	503792,44	7,90	7,90	0,00	Relatief	4	31,40	58,72
Gebouw3D	503732,37	7,90	7,90	0,00	Relatief	4	31,83	60,81
Gebouw3D	503794,52	6,30	6,30	0,00	Relatief	4	31,65	59,93
Gebouw3D	503734,42	7,90	7,90	0,00	Relatief	4	31,70	60,20
Gebouw3D	503773,32	2,70	2,70	0,00	Relatief	4	20,19	23,34
Gebouw3D	503776,22	2,70	2,70	0,00	Relatief	4	19,28	20,36
Gebouw3D	503795,54	7,90	7,90	0,00	Relatief	4	31,72	60,27
Gebouw3D	503776,76	2,70	2,70	0,00	Relatief	4	19,32	20,49
Gebouw3D	503849,20	7,90	7,90	0,00	Relatief	4	31,88	60,88
Gebouw3D	503778,30	2,70	2,70	0,00	Relatief	4	19,51	21,10
Gebouw3D	503795,11	7,90	7,90	0,00	Relatief	4	31,59	59,84
Gebouw3D	503749,94	7,90	7,90	0,00	Relatief	4	32,44	63,78
Gebouw3D	503841,54	8,00	8,00	0,00	Relatief	4	31,77	60,48
Gebouw3D	503796,13	7,90	7,90	0,00	Relatief	4	31,55	59,62
Gebouw3D	503824,26	3,20	3,20	0,00	Relatief	4	11,71	8,50
Gebouw3D	503848,73	8,00	8,00	0,00	Relatief	4	31,65	59,79
Gebouw3D	503857,15	8,00	8,00	0,00	Relatief	4	31,74	60,64
Gebouw3D	503688,14	3,30	3,30	0,00	Relatief	4	13,56	11,45
Gebouw3D	503782,10	3,90	3,90	0,00	Relatief	4	13,69	11,67
Gebouw3D	503852,24	2,70	2,70	0,00	Relatief	4	20,18	23,23
Gebouw3D	503857,17	2,70	2,70	0,00	Relatief	4	19,67	21,57
Gebouw3D	503698,51	2,50	2,50	0,00	Relatief	4	13,04	10,62
Gebouw3D	503841,43	2,70	2,70	0,00	Relatief	4	18,93	19,13
Gebouw3D	503784,22	8,00	8,00	0,00	Relatief	4	31,41	58,86
Gebouw3D	503747,70	6,50	6,50	0,00	Relatief	6	32,15	62,27
Gebouw3D	503777,92	6,40	6,40	0,00	Relatief	4	31,71	60,31

## Invoergegevens van het model

### Torenmolens

Model: Ontwikkelingslocatie Torenmolens  
 Purmerend - Purmerend  
 Groep: (hoofdgroep)  
 Lijst van Gebouwen, voor rekenmethode Wegverkeerslawaaai - RMG-2012, wegverkeer

Groep	Min.lengte	Max.lengte	Functie	Gebouwtype	BAG-id	Gemeente	Jaar	AHN-jaar	Trust	Cp
Gebouw3D	2,39	14,01					0	0	0	0 dB
Gebouw3D	0,96	9,07					0	0	0	0 dB
Gebouw3D	6,73	10,42					0	0	0	0 dB
Gebouw3D	0,30	14,79					0	0	0	0 dB
Gebouw3D	6,04	9,35					0	0	0	0 dB
Gebouw3D	5,40	8,49					0	0	0	0 dB
Gebouw3D	5,39	8,48					0	0	0	0 dB
Gebouw3D	6,23	8,52					0	0	0	0 dB
Gebouw3D	5,54	6,31					0	0	0	0 dB
Gebouw3D	5,39	8,94					0	0	0	0 dB
Gebouw3D	5,47	8,52					0	0	0	0 dB
Gebouw3D	5,40	8,53					0	0	0	0 dB
Gebouw3D	0,50	7,75					0	0	0	0 dB
Gebouw3D	3,13	5,36					0	0	0	0 dB
Gebouw3D	2,76	5,15					0	0	0	0 dB
Gebouw3D	2,74	5,16					0	0	0	0 dB
Gebouw3D	2,74	5,14					0	0	0	0 dB
Gebouw3D	2,75	5,15					0	0	0	0 dB
Gebouw3D	2,76	5,14					0	0	0	0 dB
Gebouw3D	2,53	5,39					0	0	0	0 dB
Gebouw3D	2,74	5,16					0	0	0	0 dB
Gebouw3D	2,56	5,01					0	0	0	0 dB
Gebouw3D	2,24	4,25					0	0	0	0 dB
Gebouw3D	3,20	3,50					0	0	0	0 dB
Gebouw3D	2,16	3,72					0	0	0	0 dB
Gebouw3D	2,18	2,70					0	0	0	0 dB
Gebouw3D	2,14	2,69					0	0	0	0 dB
Gebouw3D	2,15	2,70					0	0	0	0 dB
Gebouw3D	3,10	10,66					0	0	0	0 dB
Gebouw3D	4,04	9,18					0	0	0	0 dB
Gebouw3D	2,79	6,03					0	0	0	0 dB
Gebouw3D	2,76	3,89					0	0	0	0 dB
Gebouw3D	2,73	4,06					0	0	0	0 dB
Gebouw3D	3,36	6,54					0	0	0	0 dB
Gebouw3D	3,58	6,54					0	0	0	0 dB
Gebouw3D	2,94	3,69					0	0	0	0 dB
Gebouw3D	6,23	9,54					0	0	0	0 dB
Gebouw3D	6,12	9,55					0	0	0	0 dB
Gebouw3D	6,37	9,54					0	0	0	0 dB
Gebouw3D	6,23	9,55					0	0	0	0 dB
Gebouw3D	6,30	9,55					0	0	0	0 dB
Gebouw3D	3,51	6,52					0	0	0	0 dB
Gebouw3D	3,02	6,52					0	0	0	0 dB
Gebouw3D	6,29	9,55					0	0	0	0 dB
Gebouw3D	3,12	6,52					0	0	0	0 dB
Gebouw3D	6,33	9,61					0	0	0	0 dB
Gebouw3D	3,22	6,52					0	0	0	0 dB
Gebouw3D	6,28	9,50					0	0	0	0 dB
Gebouw3D	6,68	9,53					0	0	0	0 dB
Gebouw3D	6,30	9,56					0	0	0	0 dB
Gebouw3D	6,23	9,50					0	0	0	0 dB
Gebouw3D	2,64	3,20					0	0	0	0 dB
Gebouw3D	6,20	9,59					0	0	0	0 dB
Gebouw3D	6,40	9,46					0	0	0	0 dB
Gebouw3D	3,19	3,64					0	0	0	0 dB
Gebouw3D	3,21	3,65					0	0	0	0 dB
Gebouw3D	3,53	6,53					0	0	0	0 dB
Gebouw3D	3,29	6,53					0	0	0	0 dB
Gebouw3D	3,16	3,36					0	0	0	0 dB
Gebouw3D	2,86	6,55					0	0	0	0 dB
Gebouw3D	6,09	9,53					0	0	0	0 dB
Gebouw3D	0,03	9,52					0	0	0	0 dB
Gebouw3D	6,27	9,53					0	0	0	0 dB





## Invoergegevens van het model Torenmolen

Model: Ontwikkelingslocatie Torenmolen  
Purmerend - Purmerend  
Groep: (hoofdgroep)  
Lijst van Gebouwen, voor rekenmethode Wegverkeerslawaaï - RMG-2012, wegverkeer

Groep	ItemID	Grp.ID	Datum	Naam	Omschr.	Vorm	X-1
Gebouw3D	19329	1	16:23, 1 jun 2021			Polygoon	126568,84
Gebouw3D	19330	1	16:23, 1 jun 2021			Polygoon	126573,99
Gebouw3D	19331	1	16:23, 1 jun 2021			Polygoon	126567,95
Gebouw3D	19332	1	16:23, 1 jun 2021			Polygoon	126575,98
Gebouw3D	19333	1	16:23, 1 jun 2021			Polygoon	126574,08
Gebouw3D	19334	1	16:23, 1 jun 2021			Polygoon	126580,70
Gebouw3D	19335	1	16:23, 1 jun 2021			Polygoon	126579,85
Gebouw3D	19336	1	16:23, 1 jun 2021			Polygoon	126588,45
Gebouw3D	19337	1	16:23, 1 jun 2021			Polygoon	126606,54
Gebouw3D	19338	1	16:23, 1 jun 2021			Polygoon	126604,87
Gebouw3D	19339	1	16:23, 1 jun 2021			Polygoon	126606,54
Gebouw3D	19340	1	16:23, 1 jun 2021			Polygoon	126617,04
Gebouw3D	19341	1	16:23, 1 jun 2021			Polygoon	126617,54
Gebouw3D	19342	1	16:23, 1 jun 2021			Polygoon	126628,78
Gebouw3D	19343	1	16:23, 1 jun 2021			Polygoon	126629,28
Gebouw3D	19344	1	16:23, 1 jun 2021			Polygoon	126631,33
Gebouw3D	19345	1	16:23, 1 jun 2021			Polygoon	126626,19
Gebouw3D	19346	1	16:23, 1 jun 2021			Polygoon	126636,20
Gebouw3D	19347	1	16:23, 1 jun 2021			Polygoon	126634,71
Gebouw3D	19348	1	16:23, 1 jun 2021			Polygoon	126631,81
Gebouw3D	19349	1	16:23, 1 jun 2021			Polygoon	126630,64
Gebouw3D	19350	1	16:23, 1 jun 2021			Polygoon	126640,69
Gebouw3D	19351	1	16:23, 1 jun 2021			Polygoon	126642,83
Gebouw3D	19352	1	16:23, 1 jun 2021			Polygoon	126646,78
Gebouw3D	19353	1	16:23, 1 jun 2021			Polygoon	126648,67
Gebouw3D	19354	1	16:23, 1 jun 2021			Polygoon	126660,48
Gebouw3D	19355	1	16:23, 1 jun 2021			Polygoon	126703,20
Gebouw3D	19356	1	16:23, 1 jun 2021			Polygoon	126711,72
Gebouw3D	19357	1	16:23, 1 jun 2021			Polygoon	126556,30
Gebouw3D	19358	1	16:23, 1 jun 2021			Polygoon	126562,99
Gebouw3D	19359	1	16:23, 1 jun 2021			Polygoon	126565,70
Gebouw3D	19360	1	16:23, 1 jun 2021			Polygoon	126572,91
Gebouw3D	19361	1	16:23, 1 jun 2021			Polygoon	126576,34
Gebouw3D	19362	1	16:23, 1 jun 2021			Polygoon	126579,98
Gebouw3D	19363	1	16:23, 1 jun 2021			Polygoon	126583,34
Gebouw3D	19364	1	16:23, 1 jun 2021			Polygoon	126585,57
Gebouw3D	19365	1	16:23, 1 jun 2021			Polygoon	126593,87
Gebouw3D	19366	1	16:23, 1 jun 2021			Polygoon	126596,49
Gebouw3D	19367	1	16:23, 1 jun 2021			Polygoon	126604,71
Gebouw3D	19368	1	16:23, 1 jun 2021			Polygoon	126605,69
Gebouw3D	19369	1	16:23, 1 jun 2021			Polygoon	126616,62
Gebouw3D	19370	1	16:23, 1 jun 2021			Polygoon	126624,97
Gebouw3D	19371	1	16:23, 1 jun 2021			Polygoon	126626,14
Gebouw3D	19372	1	16:23, 1 jun 2021			Polygoon	126632,03
Gebouw3D	19373	1	16:23, 1 jun 2021			Polygoon	126638,72
Gebouw3D	19374	1	16:23, 1 jun 2021			Polygoon	126650,76
Gebouw3D	19375	1	16:23, 1 jun 2021			Polygoon	126652,95
Gebouw3D	19376	1	16:23, 1 jun 2021			Polygoon	126658,29
Gebouw3D	19377	1	16:23, 1 jun 2021			Polygoon	126667,25
Gebouw3D	19378	1	16:23, 1 jun 2021			Polygoon	126660,44
Gebouw3D	19379	1	16:23, 1 jun 2021			Polygoon	126669,45
Gebouw3D	19380	1	16:23, 1 jun 2021			Polygoon	126662,74
Gebouw3D	19381	1	16:23, 1 jun 2021			Polygoon	126671,67
Gebouw3D	19382	1	16:23, 1 jun 2021			Polygoon	126676,09
Gebouw3D	19383	1	16:23, 1 jun 2021			Polygoon	126667,22
Gebouw3D	19384	1	16:23, 1 jun 2021			Polygoon	126672,02
Gebouw3D	19385	1	16:23, 1 jun 2021			Polygoon	126673,82
Gebouw3D	19386	1	16:23, 1 jun 2021			Polygoon	126681,44
Gebouw3D	19387	1	16:23, 1 jun 2021			Polygoon	126687,21
Gebouw3D	19388	1	16:23, 1 jun 2021			Polygoon	126693,39
Gebouw3D	19389	1	16:23, 1 jun 2021			Polygoon	126693,81
Gebouw3D	19390	1	16:23, 1 jun 2021			Polygoon	126696,40
Gebouw3D	19391	1	16:23, 1 jun 2021			Polygoon	126691,87

## Invoergegevens van het model Torenmolen

Model: Ontwikkelingslocatie Torenmolen  
Purmerend - Purmerend  
Groep: (hoofdgroep)  
Lijst van Gebouwen, voor rekenmethode WegverkeerslawaaI - RMG-2012, wegverkeer

Groep	Y-1	Hoogte	Rel.H	Maaiveld	Hdef.	Vormpunten	Omtrek	Oppervlak
Gebouw3D	503771,68	7,90	7,90	0,00	Relatief	4	31,80	60,71
Gebouw3D	503846,84	2,80	2,80	0,00	Relatief	4	18,86	18,97
Gebouw3D	503840,29	2,70	2,70	0,00	Relatief	4	11,55	8,14
Gebouw3D	503852,11	2,80	2,80	0,00	Relatief	4	19,22	20,22
Gebouw3D	503829,39	7,90	7,90	0,00	Relatief	4	31,53	59,25
Gebouw3D	503755,50	3,20	3,20	0,00	Relatief	4	26,37	39,98
Gebouw3D	503827,20	7,90	7,90	0,00	Relatief	4	32,02	61,61
Gebouw3D	503813,69	8,00	8,00	0,00	Relatief	4	31,73	60,25
Gebouw3D	503850,38	3,20	3,20	0,00	Relatief	4	17,44	13,73
Gebouw3D	503844,54	7,90	7,90	0,00	Relatief	4	31,20	57,72
Gebouw3D	503850,38	7,90	7,90	0,00	Relatief	4	33,33	66,63
Gebouw3D	503762,69	8,60	8,60	0,00	Relatief	4	32,11	61,55
Gebouw3D	503764,00	3,00	3,00	0,00	Relatief	4	15,40	8,63
Gebouw3D	503758,22	8,70	8,70	0,00	Relatief	4	31,72	59,85
Gebouw3D	503759,54	3,00	3,00	0,00	Relatief	4	15,22	8,74
Gebouw3D	503746,91	8,70	8,70	0,00	Relatief	4	32,04	61,49
Gebouw3D	503790,57	3,00	3,00	0,00	Relatief	4	14,69	6,48
Gebouw3D	503786,77	8,60	8,60	0,00	Relatief	4	32,07	61,46
Gebouw3D	503755,89	3,00	3,00	0,00	Relatief	4	15,61	9,15
Gebouw3D	503801,93	2,90	2,90	0,00	Relatief	4	9,51	4,41
Gebouw3D	503802,38	2,90	2,90	0,00	Relatief	4	15,30	8,14
Gebouw3D	503798,53	8,50	8,50	0,00	Relatief	4	31,74	60,54
Gebouw3D	503830,82	8,60	8,60	0,00	Relatief	4	34,82	70,21
Gebouw3D	503841,16	8,60	8,60	0,00	Relatief	4	34,59	68,95
Gebouw3D	503828,61	8,60	8,60	0,00	Relatief	4	34,83	70,26
Gebouw3D	503824,13	8,60	8,60	0,00	Relatief	4	34,61	69,05
Gebouw3D	503790,14	3,20	3,20	0,00	Relatief	4	17,48	18,33
Gebouw3D	503804,84	3,50	3,50	0,00	Relatief	4	14,35	12,50
Gebouw3D	503891,55	8,00	8,00	0,00	Relatief	4	31,39	58,66
Gebouw3D	503921,35	8,00	8,00	0,00	Relatief	4	31,81	60,63
Gebouw3D	503898,20	7,50	7,50	0,00	Relatief	4	31,49	59,13
Gebouw3D	503957,15	6,40	6,40	0,00	Relatief	4	31,92	61,15
Gebouw3D	503966,08	7,90	7,90	0,00	Relatief	4	31,81	60,66
Gebouw3D	503882,55	8,00	8,00	0,00	Relatief	4	31,62	59,75
Gebouw3D	503891,49	8,00	8,00	0,00	Relatief	4	31,65	59,91
Gebouw3D	503920,87	8,10	8,10	0,00	Relatief	4	31,56	59,45
Gebouw3D	503907,48	8,10	8,10	0,00	Relatief	4	31,69	60,07
Gebouw3D	503960,04	6,20	6,20	0,00	Relatief	4	31,67	59,93
Gebouw3D	503946,66	8,00	8,00	0,00	Relatief	4	31,56	59,39
Gebouw3D	503902,98	8,10	8,10	0,00	Relatief	4	31,73	60,27
Gebouw3D	503942,13	7,90	7,90	0,00	Relatief	4	31,68	59,97
Gebouw3D	503870,50	7,90	7,90	0,00	Relatief	4	31,64	59,90
Gebouw3D	503897,36	7,90	7,90	0,00	Relatief	4	31,70	60,22
Gebouw3D	503895,11	8,00	8,00	0,00	Relatief	4	31,62	59,84
Gebouw3D	503938,21	2,80	2,80	0,00	Relatief	4	11,66	8,18
Gebouw3D	503925,69	7,50	7,50	0,00	Relatief	4	31,48	59,18
Gebouw3D	503931,45	7,90	7,90	0,00	Relatief	4	31,42	58,87
Gebouw3D	503860,34	2,90	2,90	0,00	Relatief	4	14,84	7,83
Gebouw3D	503856,85	8,50	8,50	0,00	Relatief	4	31,61	59,59
Gebouw3D	503866,11	2,90	2,90	0,00	Relatief	4	15,34	8,32
Gebouw3D	503862,72	8,50	8,50	0,00	Relatief	4	31,74	60,38
Gebouw3D	503872,03	2,90	2,90	0,00	Relatief	4	15,33	8,36
Gebouw3D	503868,62	8,60	8,60	0,00	Relatief	4	31,70	60,29
Gebouw3D	503880,40	8,60	8,60	0,00	Relatief	6	33,28	62,06
Gebouw3D	503883,89	2,90	2,90	0,00	Relatief	4	13,16	5,99
Gebouw3D	503908,10	8,50	8,50	0,00	Relatief	8	35,42	62,20
Gebouw3D	503917,74	2,90	2,90	0,00	Relatief	6	12,36	6,63
Gebouw3D	503914,89	8,70	8,70	0,00	Relatief	4	31,73	60,16
Gebouw3D	503912,48	3,00	3,00	0,00	Relatief	4	15,48	9,35
Gebouw3D	503910,62	8,70	8,70	0,00	Relatief	6	32,76	62,01
Gebouw3D	503911,70	3,00	3,00	0,00	Relatief	6	15,66	9,15
Gebouw3D	503960,93	2,60	2,60	0,00	Relatief	4	16,62	16,39
Gebouw3D	503888,39	2,80	2,80	0,00	Relatief	4	17,94	19,39

## Invoergegevens van het model

### Torenmolens

Model: Ontwikkelingslocatie Torenmolens  
 Purmerend - Purmerend  
 Groep: (hoofdgroep)  
 Lijst van Gebouwen, voor rekenmethode Wegverkeerslawaaï - RMG-2012, wegverkeer

Groep	Min.lengte	Max.lengte	Functie	Gebouwtype	BAG-id	Gemeente	Jaar	AHN-jaar	Trust	Cp
Gebouw3D	6,32	9,53					0	0	0	0 dB
Gebouw3D	2,89	6,53					0	0	0	0 dB
Gebouw3D	2,41	3,34					0	0	0	0 dB
Gebouw3D	3,02	6,51					0	0	0	0 dB
Gebouw3D	6,17	9,58					0	0	0	0 dB
Gebouw3D	4,16	8,03					0	0	0	0 dB
Gebouw3D	6,42	9,58					0	0	0	0 dB
Gebouw3D	6,28	9,57					0	0	0	0 dB
Gebouw3D	1,98	6,66					0	0	0	0 dB
Gebouw3D	6,01	9,57					0	0	0	0 dB
Gebouw3D	6,66	10,08					0	0	0	0 dB
Gebouw3D	6,31	9,78					0	0	0	0 dB
Gebouw3D	1,32	6,34					0	0	0	0 dB
Gebouw3D	6,18	9,68					0	0	0	0 dB
Gebouw3D	1,41	6,20					0	0	0	0 dB
Gebouw3D	6,37	9,70					0	0	0	0 dB
Gebouw3D	0,98	6,32					0	0	0	0 dB
Gebouw3D	6,32	9,76					0	0	0	0 dB
Gebouw3D	1,39	6,37					0	0	0	0 dB
Gebouw3D	1,26	3,51					0	0	0	0 dB
Gebouw3D	1,23	6,37					0	0	0	0 dB
Gebouw3D	6,37	9,55					0	0	0	0 dB
Gebouw3D	6,30	11,06					0	0	0	0 dB
Gebouw3D	6,22	11,06					0	0	0	0 dB
Gebouw3D	6,35	11,06					0	0	0	0 dB
Gebouw3D	6,21	11,06					0	0	0	0 dB
Gebouw3D	3,50	5,24					0	0	0	0 dB
Gebouw3D	2,97	4,24					0	0	0	0 dB
Gebouw3D	6,12	9,55					0	0	0	0 dB
Gebouw3D	6,26	9,57					0	0	0	0 dB
Gebouw3D	6,17	9,55					0	0	0	0 dB
Gebouw3D	6,37	9,56					0	0	0	0 dB
Gebouw3D	6,31	9,56					0	0	0	0 dB
Gebouw3D	6,23	9,55					0	0	0	0 dB
Gebouw3D	6,25	9,55					0	0	0	0 dB
Gebouw3D	6,15	9,56					0	0	0	0 dB
Gebouw3D	6,22	9,56					0	0	0	0 dB
Gebouw3D	6,21	9,58					0	0	0	0 dB
Gebouw3D	6,17	9,58					0	0	0	0 dB
Gebouw3D	6,25	9,56					0	0	0	0 dB
Gebouw3D	6,26	9,58					0	0	0	0 dB
Gebouw3D	6,25	9,55					0	0	0	0 dB
Gebouw3D	6,31	9,54					0	0	0	0 dB
Gebouw3D	6,25	9,54					0	0	0	0 dB
Gebouw3D	2,35	3,49					0	0	0	0 dB
Gebouw3D	6,20	9,54					0	0	0	0 dB
Gebouw3D	6,16	9,54					0	0	0	0 dB
Gebouw3D	1,26	6,16					0	0	0	0 dB
Gebouw3D	6,16	9,61					0	0	0	0 dB
Gebouw3D	1,23	6,36					0	0	0	0 dB
Gebouw3D	6,31	9,62					0	0	0	0 dB
Gebouw3D	1,28	6,35					0	0	0	0 dB
Gebouw3D	6,33	9,56					0	0	0	0 dB
Gebouw3D	0,56	10,82					0	0	0	0 dB
Gebouw3D	1,27	5,78					0	0	0	0 dB
Gebouw3D	0,31	11,08					0	0	0	0 dB
Gebouw3D	0,31	4,99					0	0	0	0 dB
Gebouw3D	6,25	9,70					0	0	0	0 dB
Gebouw3D	1,39	6,25					0	0	0	0 dB
Gebouw3D	0,20	9,94					0	0	0	0 dB
Gebouw3D	0,20	6,45					0	0	0	0 dB
Gebouw3D	3,22	5,09					0	0	0	0 dB
Gebouw3D	3,63	5,34					0	0	0	0 dB



## Invoergegevens van het model Torenmolen

Model: Ontwikkelingslocatie Torenmolen  
Purmerend - Purmerend  
Groep: (hoofdgroep)  
Lijst van Gebouwen, voor rekenmethode Wegverkeerslawaaï - RMG-2012, wegverkeer

Groep	ItemID	Grp.ID	Datum	Naam	Omschr.	Vorm	X-1
Gebouw3D	19392	1	16:23, 1 jun 2021			Polygoon	126652,09
Gebouw3D	19393	1	16:23, 1 jun 2021			Polygoon	126369,25
Gebouw3D	19394	1	16:23, 1 jun 2021			Polygoon	126385,41
Gebouw3D	19395	1	16:23, 1 jun 2021			Polygoon	126413,76
Gebouw3D	19396	1	16:23, 1 jun 2021			Polygoon	126430,96
Gebouw3D	19397	1	16:23, 1 jun 2021			Polygoon	126429,45
Gebouw3D	19398	1	16:23, 1 jun 2021			Polygoon	126449,51
Gebouw3D	19399	1	16:23, 1 jun 2021			Polygoon	126470,05
Gebouw3D	19400	1	16:23, 1 jun 2021			Polygoon	126474,91
Gebouw3D	19401	1	16:23, 1 jun 2021			Polygoon	126477,93
Gebouw3D	19402	1	16:23, 1 jun 2021			Polygoon	126481,58
Gebouw3D	19403	1	16:23, 1 jun 2021			Polygoon	126490,97
Gebouw3D	19404	1	16:23, 1 jun 2021			Polygoon	126499,93
Gebouw3D	19405	1	16:23, 1 jun 2021			Polygoon	126503,27
Gebouw3D	19406	1	16:23, 1 jun 2021			Polygoon	126526,97
Gebouw3D	19407	1	16:23, 1 jun 2021			Polygoon	126529,25
Gebouw3D	19408	1	16:23, 1 jun 2021			Polygoon	126522,42
Gebouw3D	19409	1	16:23, 1 jun 2021			Polygoon	126533,71
Gebouw3D	19410	1	16:23, 1 jun 2021			Polygoon	126536,65
Gebouw3D	19411	1	16:23, 1 jun 2021			Polygoon	126542,55
Gebouw3D	19412	1	16:23, 1 jun 2021			Polygoon	126488,40
Gebouw3D	19413	1	16:23, 1 jun 2021			Polygoon	126479,08
Gebouw3D	19414	1	16:23, 1 jun 2021			Polygoon	126340,90
Gebouw3D	19415	1	16:23, 1 jun 2021			Polygoon	126715,80
Gebouw3D	19416	1	16:23, 1 jun 2021			Polygoon	126714,78
Gebouw3D	19417	1	16:23, 1 jun 2021			Polygoon	126731,07
Gebouw3D	19418	1	16:23, 1 jun 2021			Polygoon	126734,19
Gebouw3D	19419	1	16:23, 1 jun 2021			Polygoon	126735,35
Gebouw3D	19420	1	16:23, 1 jun 2021			Polygoon	126739,20
Gebouw3D	19421	1	16:23, 1 jun 2021			Polygoon	126741,04
Gebouw3D	19422	1	16:23, 1 jun 2021			Polygoon	126742,95
Gebouw3D	19423	1	16:23, 1 jun 2021			Polygoon	126748,39
Gebouw3D	19424	1	16:23, 1 jun 2021			Polygoon	126749,42
Gebouw3D	19425	1	16:23, 1 jun 2021			Polygoon	126749,42
Gebouw3D	19426	1	16:23, 1 jun 2021			Polygoon	126774,94
Gebouw3D	19427	1	16:23, 1 jun 2021			Polygoon	126810,02
Gebouw3D	19428	1	16:23, 1 jun 2021			Polygoon	126840,28
Gebouw3D	19429	1	16:23, 1 jun 2021			Polygoon	126841,99
Gebouw3D	19430	1	16:23, 1 jun 2021			Polygoon	126843,68
Gebouw3D	19431	1	16:23, 1 jun 2021			Polygoon	126869,94
Gebouw3D	19432	1	16:23, 1 jun 2021			Polygoon	126972,62
Gebouw3D	19433	1	16:23, 1 jun 2021			Polygoon	127151,55
Gebouw3D	19434	1	16:23, 1 jun 2021			Polygoon	127196,80
Gebouw3D	19435	1	16:23, 1 jun 2021			Polygoon	127179,97
Gebouw3D	19436	1	16:23, 1 jun 2021			Polygoon	127190,40
Gebouw3D	19437	1	16:23, 1 jun 2021			Polygoon	127195,77
Gebouw3D	19438	1	16:23, 1 jun 2021			Polygoon	127222,45
Gebouw3D	19439	1	16:23, 1 jun 2021			Polygoon	127227,37
Gebouw3D	19440	1	16:23, 1 jun 2021			Polygoon	127232,77
Gebouw3D	19441	1	16:23, 1 jun 2021			Polygoon	127033,73
Gebouw3D	19442	1	16:23, 1 jun 2021			Polygoon	127024,27
Gebouw3D	19443	1	16:23, 1 jun 2021			Polygoon	126817,28
Gebouw3D	19444	1	16:23, 1 jun 2021			Polygoon	126796,57
Gebouw3D	19445	1	16:23, 1 jun 2021			Polygoon	126806,36
Gebouw3D	19446	1	16:23, 1 jun 2021			Polygoon	126801,19
Gebouw3D	19447	1	16:23, 1 jun 2021			Polygoon	127150,40
Gebouw3D	19448	1	16:23, 1 jun 2021			Polygoon	126863,20
Gebouw3D	19450	1	16:23, 1 jun 2021			Polygoon	126706,04
Gebouw3D	19451	1	16:23, 1 jun 2021			Polygoon	126786,70
Gebouw3D	19498	1	16:23, 1 jun 2021			Polygoon	126379,53
Gebouw3D	19499	1	16:23, 1 jun 2021			Polygoon	126390,59
Gebouw3D	19500	1	16:23, 1 jun 2021			Polygoon	126383,97
Gebouw3D	19501	1	16:23, 1 jun 2021			Polygoon	126386,19

## Invoergegevens van het model Torenmolen

Model: Ontwikkelingslocatie Torenmolen  
 Purmerend - Purmerend  
 Groep: (hoofdgroep)  
 Lijst van Gebouwen, voor rekenmethode WegverkeerslawaaI - RMG-2012, wegverkeer

Groep	Y-1	Hoogte	Rel.H	Maaiveld	Hdef.	Vormpunten	Omtrek	Oppervlak
Gebouw3D	503939,56	2,80	2,80	0,00	Relatief	4	15,35	13,73
Gebouw3D	503943,58	3,10	3,10	0,00	Relatief	4	12,65	9,71
Gebouw3D	503872,37	3,30	3,30	0,00	Relatief	4	15,64	11,60
Gebouw3D	503946,83	3,10	3,10	0,00	Relatief	4	33,65	68,16
Gebouw3D	503917,74	7,90	7,90	0,00	Relatief	4	32,05	61,75
Gebouw3D	503927,19	7,90	7,90	0,00	Relatief	4	31,43	58,83
Gebouw3D	503920,82	8,00	8,00	0,00	Relatief	4	31,63	59,80
Gebouw3D	503889,33	2,70	2,70	0,00	Relatief	4	18,04	17,45
Gebouw3D	503896,43	2,70	2,70	0,00	Relatief	6	23,85	26,75
Gebouw3D	503893,60	2,70	2,70	0,00	Relatief	4	11,66	8,36
Gebouw3D	503916,84	8,00	8,00	0,00	Relatief	4	31,98	61,57
Gebouw3D	503918,43	8,20	8,20	0,00	Relatief	4	31,77	60,58
Gebouw3D	503945,30	8,00	8,00	0,00	Relatief	4	31,53	59,34
Gebouw3D	503954,25	8,00	8,00	0,00	Relatief	4	31,78	60,53
Gebouw3D	503884,71	8,00	8,00	0,00	Relatief	4	31,65	59,99
Gebouw3D	503890,72	7,50	7,50	0,00	Relatief	4	31,84	60,90
Gebouw3D	503944,86	6,90	6,90	0,00	Relatief	4	31,83	60,79
Gebouw3D	503902,46	7,90	7,90	0,00	Relatief	4	31,72	60,30
Gebouw3D	503929,22	8,40	8,40	0,00	Relatief	4	31,65	59,94
Gebouw3D	503926,97	8,10	8,10	0,00	Relatief	4	31,67	60,04
Gebouw3D	503877,51	8,00	8,00	0,00	Relatief	4	31,70	60,49
Gebouw3D	503875,95	8,00	8,00	0,00	Relatief	4	31,21	58,17
Gebouw3D	503846,22	3,20	3,20	0,00	Relatief	4	13,82	11,68
Gebouw3D	503969,93	7,90	7,90	0,00	Relatief	6	27,81	44,25
Gebouw3D	503967,16	2,80	2,80	0,00	Relatief	4	15,98	12,43
Gebouw3D	504110,79	2,80	2,80	0,00	Relatief	4	17,80	17,49
Gebouw3D	504119,00	2,80	2,80	0,00	Relatief	4	17,80	17,49
Gebouw3D	504122,05	2,80	2,80	0,00	Relatief	4	17,69	17,18
Gebouw3D	504007,77	2,40	2,40	0,00	Relatief	4	15,86	13,87
Gebouw3D	504012,64	2,40	2,40	0,00	Relatief	4	16,62	15,70
Gebouw3D	504096,96	2,80	2,80	0,00	Relatief	4	18,58	19,51
Gebouw3D	504111,16	2,80	2,80	0,00	Relatief	4	18,21	18,37
Gebouw3D	504113,86	2,80	2,80	0,00	Relatief	4	18,02	17,80
Gebouw3D	504113,86	2,80	2,80	0,00	Relatief	4	18,25	18,52
Gebouw3D	503915,90	8,80	8,80	0,00	Relatief	4	27,85	46,03
Gebouw3D	503964,83	8,50	8,50	0,00	Relatief	4	28,97	46,81
Gebouw3D	503949,77	8,10	8,10	0,00	Relatief	4	28,88	46,37
Gebouw3D	503954,25	8,60	8,60	0,00	Relatief	4	28,86	46,24
Gebouw3D	503958,69	8,10	8,10	0,00	Relatief	4	28,94	46,63
Gebouw3D	503903,10	8,60	8,60	0,00	Relatief	4	28,86	46,22
Gebouw3D	503908,13	9,70	9,70	0,00	Relatief	4	35,99	70,36
Gebouw3D	503974,19	2,40	2,40	0,00	Relatief	4	11,26	7,91
Gebouw3D	503973,20	3,50	3,50	0,00	Relatief	38	247,16	1766,23
Gebouw3D	503935,02	2,10	2,10	0,00	Relatief	4	15,88	14,35
Gebouw3D	503990,61	3,20	3,20	0,00	Relatief	4	18,00	16,61
Gebouw3D	503995,82	2,50	2,50	0,00	Relatief	4	13,56	11,16
Gebouw3D	503959,60	2,30	2,30	0,00	Relatief	4	12,53	9,66
Gebouw3D	503988,09	2,40	2,40	0,00	Relatief	4	11,96	8,91
Gebouw3D	503949,01	2,10	2,10	0,00	Relatief	4	15,84	14,20
Gebouw3D	503904,27	4,80	4,80	0,00	Relatief	6	18,26	18,78
Gebouw3D	503901,57	8,50	8,50	0,00	Relatief	4	31,22	56,64
Gebouw3D	503997,14	8,10	8,10	0,00	Relatief	4	28,87	46,20
Gebouw3D	503969,93	8,00	8,00	0,00	Relatief	4	28,86	46,24
Gebouw3D	503968,67	3,10	3,10	0,00	Relatief	4	13,55	9,54
Gebouw3D	503968,56	8,50	8,50	0,00	Relatief	4	29,44	47,57
Gebouw3D	503955,74	2,60	2,60	0,00	Relatief	4	15,57	15,14
Gebouw3D	503975,94	2,60	2,60	0,00	Relatief	4	9,15	5,21
Gebouw3D	503987,99	2,60	2,60	0,00	Relatief	6	15,29	12,49
Gebouw3D	504131,25	2,30	2,30	0,00	Relatief	4	14,98	12,53
Gebouw3D	504008,70	8,00	8,00	0,00	Relatief	4	31,55	59,16
Gebouw3D	503979,77	7,90	7,90	0,00	Relatief	4	31,38	59,10
Gebouw3D	504020,39	8,00	8,00	0,00	Relatief	4	31,80	60,41
Gebouw3D	504026,21	8,00	8,00	0,00	Relatief	4	31,92	61,02

## Invoergegevens van het model

### Torenmolens

Model: Ontwikkelingslocatie Torenmolens  
 Purmerend - Purmerend  
 Groep: (hoofdgroep)  
 Lijst van Gebouwen, voor rekenmethode Wegverkeerslawaaai - RMG-2012, wegverkeer

Groep	Min.lengte	Max.lengte	Functie	Gebouwtype	BAG-id	Gemeente	Jaar	AHN-jaar	Trust	Cp
Gebouw3D	2,84	4,83					0	0	0	0 dB
Gebouw3D	2,60	3,72					0	0	0	0 dB
Gebouw3D	1,99	5,83					0	0	0	0 dB
Gebouw3D	6,79	10,03					0	0	0	0 dB
Gebouw3D	6,43	9,57					0	0	0	0 dB
Gebouw3D	6,12	9,57					0	0	0	0 dB
Gebouw3D	6,23	9,56					0	0	0	0 dB
Gebouw3D	2,80	6,22					0	0	0	0 dB
Gebouw3D	2,62	6,21					0	0	0	0 dB
Gebouw3D	2,49	3,28					0	0	0	0 dB
Gebouw3D	6,41	9,53					0	0	0	0 dB
Gebouw3D	6,33	9,53					0	0	0	0 dB
Gebouw3D	6,19	9,56					0	0	0	0 dB
Gebouw3D	6,33	9,56					0	0	0	0 dB
Gebouw3D	6,28	9,53					0	0	0	0 dB
Gebouw3D	6,35	9,54					0	0	0	0 dB
Gebouw3D	6,36	9,54					0	0	0	0 dB
Gebouw3D	6,28	9,54					0	0	0	0 dB
Gebouw3D	6,26	9,55					0	0	0	0 dB
Gebouw3D	6,26	9,55					0	0	0	0 dB
Gebouw3D	6,40	9,45					0	0	0	0 dB
Gebouw3D	6,13	9,44					0	0	0	0 dB
Gebouw3D	2,95	3,96					0	0	0	0 dB
Gebouw3D	0,02	8,99					0	0	0	0 dB
Gebouw3D	2,12	5,98					0	0	0	0 dB
Gebouw3D	2,89	5,97					0	0	0	0 dB
Gebouw3D	2,89	5,97					0	0	0	0 dB
Gebouw3D	2,82	5,97					0	0	0	0 dB
Gebouw3D	2,53	5,35					0	0	0	0 dB
Gebouw3D	2,89	5,43					0	0	0	0 dB
Gebouw3D	3,20	6,08					0	0	0	0 dB
Gebouw3D	3,01	6,08					0	0	0	0 dB
Gebouw3D	2,89	6,08					0	0	0	0 dB
Gebouw3D	3,03	6,08					0	0	0	0 dB
Gebouw3D	5,40	8,52					0	0	0	0 dB
Gebouw3D	4,80	9,62					0	0	0	0 dB
Gebouw3D	4,80	9,62					0	0	0	0 dB
Gebouw3D	4,80	9,62					0	0	0	0 dB
Gebouw3D	4,80	9,63					0	0	0	0 dB
Gebouw3D	4,80	9,63					0	0	0	0 dB
Gebouw3D	5,74	12,25					0	0	0	0 dB
Gebouw3D	2,66	2,97					0	0	0	0 dB
Gebouw3D	1,50	24,50					0	0	0	0 dB
Gebouw3D	2,77	5,16					0	0	0	0 dB
Gebouw3D	2,60	6,40					0	0	0	0 dB
Gebouw3D	2,82	3,96					0	0	0	0 dB
Gebouw3D	2,74	3,52					0	0	0	0 dB
Gebouw3D	2,80	3,18					0	0	0	0 dB
Gebouw3D	2,74	5,18					0	0	0	0 dB
Gebouw3D	0,13	5,88					0	0	0	0 dB
Gebouw3D	5,73	9,91					0	0	0	0 dB
Gebouw3D	4,79	9,65					0	0	0	0 dB
Gebouw3D	4,80	9,63					0	0	0	0 dB
Gebouw3D	1,94	4,78					0	0	0	0 dB
Gebouw3D	4,78	9,99					0	0	0	0 dB
Gebouw3D	3,79	3,99					0	0	0	0 dB
Gebouw3D	2,13	2,45					0	0	0	0 dB
Gebouw3D	1,38	4,99					0	0	0	0 dB
Gebouw3D	2,44	4,97					0	0	0	0 dB
Gebouw3D	6,11	9,63					0	0	0	0 dB
Gebouw3D	6,25	9,42					0	0	0	0 dB
Gebouw3D	6,23	9,62					0	0	0	0 dB
Gebouw3D	6,32	9,62					0	0	0	0 dB





## Invoergegevens van het model Torenmolen

Model: Ontwikkelingslocatie Torenmolen  
Purmerend - Purmerend  
Groep: (hoofdgroep)  
Lijst van Gebouwen, voor rekenmethode Wegverkeerslawaaï - RMG-2012, wegverkeer

Groep	ItemID	Grp.ID	Datum	Naam	Omschr.	Vorm	X-1
Gebouw3D	19502	1	16:23, 1 jun 2021			Polygoon	126400,38
Gebouw3D	19503	1	16:23, 1 jun 2021			Polygoon	126400,91
Gebouw3D	19504	1	16:23, 1 jun 2021			Polygoon	126402,41
Gebouw3D	19505	1	16:23, 1 jun 2021			Polygoon	126402,94
Gebouw3D	19506	1	16:23, 1 jun 2021			Polygoon	126419,11
Gebouw3D	19507	1	16:23, 1 jun 2021			Polygoon	126430,97
Gebouw3D	19508	1	16:23, 1 jun 2021			Polygoon	126436,91
Gebouw3D	19509	1	16:23, 1 jun 2021			Polygoon	126444,35
Gebouw3D	19510	1	16:23, 1 jun 2021			Polygoon	126447,50
Gebouw3D	19511	1	16:23, 1 jun 2021			Polygoon	126450,28
Gebouw3D	19512	1	16:23, 1 jun 2021			Polygoon	126453,70
Gebouw3D	19513	1	16:23, 1 jun 2021			Polygoon	126471,05
Gebouw3D	19514	1	16:23, 1 jun 2021			Polygoon	126462,64
Gebouw3D	19515	1	16:23, 1 jun 2021			Polygoon	126475,30
Gebouw3D	19516	1	16:23, 1 jun 2021			Polygoon	126469,33
Gebouw3D	19517	1	16:23, 1 jun 2021			Polygoon	126490,03
Gebouw3D	19518	1	16:23, 1 jun 2021			Polygoon	126506,98
Gebouw3D	19519	1	16:23, 1 jun 2021			Polygoon	126504,47
Gebouw3D	19520	1	16:23, 1 jun 2021			Polygoon	126509,22
Gebouw3D	19521	1	16:23, 1 jun 2021			Polygoon	126513,28
Gebouw3D	19522	1	16:23, 1 jun 2021			Polygoon	126518,64
Gebouw3D	19523	1	16:23, 1 jun 2021			Polygoon	126535,92
Gebouw3D	19524	1	16:23, 1 jun 2021			Polygoon	126535,92
Gebouw3D	19525	1	16:23, 1 jun 2021			Polygoon	126553,61
Gebouw3D	19526	1	16:23, 1 jun 2021			Polygoon	126567,28
Gebouw3D	19527	1	16:23, 1 jun 2021			Polygoon	126568,35
Gebouw3D	19528	1	16:23, 1 jun 2021			Polygoon	126574,46
Gebouw3D	19529	1	16:23, 1 jun 2021			Polygoon	126577,65
Gebouw3D	19530	1	16:23, 1 jun 2021			Polygoon	126579,79
Gebouw3D	19531	1	16:23, 1 jun 2021			Polygoon	126580,85
Gebouw3D	19729	1	16:23, 1 jun 2021			Polygoon	126552,88
Gebouw3D	19730	1	16:23, 1 jun 2021			Polygoon	126546,90
Gebouw3D	19731	1	16:23, 1 jun 2021			Polygoon	126638,89
Gebouw3D	19732	1	16:23, 1 jun 2021			Polygoon	126638,12
Gebouw3D	19733	1	16:23, 1 jun 2021			Polygoon	126629,79
Gebouw3D	19734	1	16:23, 1 jun 2021			Polygoon	126627,09
Gebouw3D	19735	1	16:23, 1 jun 2021			Polygoon	126507,94
Gebouw3D	19736	1	16:23, 1 jun 2021			Polygoon	126504,81
Gebouw3D	19737	1	16:23, 1 jun 2021			Polygoon	126652,30
Gebouw3D	19738	1	16:23, 1 jun 2021			Polygoon	126647,52
Gebouw3D	19739	1	16:23, 1 jun 2021			Polygoon	126643,92
Gebouw3D	19740	1	16:23, 1 jun 2021			Polygoon	126636,26
Gebouw3D	19741	1	16:23, 1 jun 2021			Polygoon	126567,51
Gebouw3D	19742	1	16:23, 1 jun 2021			Polygoon	126513,41
Gebouw3D	19743	1	16:23, 1 jun 2021			Polygoon	126509,78
Gebouw3D	19744	1	16:23, 1 jun 2021			Polygoon	126578,88
Gebouw3D	19745	1	16:23, 1 jun 2021			Polygoon	126576,05
Gebouw3D	19746	1	16:23, 1 jun 2021			Polygoon	126545,92
Gebouw3D	19747	1	16:23, 1 jun 2021			Polygoon	126539,98
Gebouw3D	19748	1	16:23, 1 jun 2021			Polygoon	126536,88
Gebouw3D	19749	1	16:23, 1 jun 2021			Polygoon	126530,92
Gebouw3D	19750	1	16:23, 1 jun 2021			Polygoon	126542,14
Gebouw3D	19751	1	16:23, 1 jun 2021			Polygoon	126572,95
Gebouw3D	19752	1	16:23, 1 jun 2021			Polygoon	126575,67
Gebouw3D	19753	1	16:23, 1 jun 2021			Polygoon	126571,19
Gebouw3D	19754	1	16:23, 1 jun 2021			Polygoon	126536,12
Gebouw3D	19755	1	16:23, 1 jun 2021			Polygoon	126527,95
Gebouw3D	19756	1	16:23, 1 jun 2021			Polygoon	126490,97
Gebouw3D	19757	1	16:23, 1 jun 2021			Polygoon	126486,52
Gebouw3D	19758	1	16:23, 1 jun 2021			Polygoon	126619,47
Gebouw3D	19759	1	16:23, 1 jun 2021			Polygoon	126614,55
Gebouw3D	19760	1	16:23, 1 jun 2021			Polygoon	126452,75
Gebouw3D	19761	1	16:23, 1 jun 2021			Polygoon	126407,56

## Invoergegevens van het model Torenmolens

Model: Ontwikkelingslocatie Torenmolens  
Purmerend - Purmerend  
Groep: (hoofdgroep)  
Lijst van Gebouwen, voor rekenmethode Wegverkeerslawaaai - RMG-2012, wegverkeer

Groep	Y-1	Hoogte	Rel.H	Maaiveld	Hdef.	Vormpunten	Omtrek	Oppervlak
Gebouw3D	503987,79	2,70	2,70	0,00	Relatief	4	19,89	22,25
Gebouw3D	503984,51	2,70	2,70	0,00	Relatief	4	19,75	21,81
Gebouw3D	503975,34	2,70	2,70	0,00	Relatief	4	19,86	22,15
Gebouw3D	503972,11	2,70	2,70	0,00	Relatief	4	19,69	21,61
Gebouw3D	504017,25	7,90	7,90	0,00	Relatief	4	31,53	59,52
Gebouw3D	504012,75	7,80	7,80	0,00	Relatief	4	31,70	60,33
Gebouw3D	504010,49	7,90	7,90	0,00	Relatief	4	31,76	60,62
Gebouw3D	503988,12	2,70	2,70	0,00	Relatief	4	19,68	21,76
Gebouw3D	503986,93	2,70	2,70	0,00	Relatief	4	19,74	21,99
Gebouw3D	503985,88	2,70	2,70	0,00	Relatief	4	18,82	19,05
Gebouw3D	504012,72	8,00	8,00	0,00	Relatief	4	31,90	61,04
Gebouw3D	503968,85	8,00	8,00	0,00	Relatief	4	31,49	59,10
Gebouw3D	504078,83	8,30	8,30	0,00	Relatief	4	30,21	55,57
Gebouw3D	504087,42	8,30	8,30	0,00	Relatief	4	30,00	54,62
Gebouw3D	504096,38	8,20	8,20	0,00	Relatief	4	30,17	55,39
Gebouw3D	504065,49	2,80	2,80	0,00	Relatief	4	18,87	19,30
Gebouw3D	503980,45	8,00	8,00	0,00	Relatief	4	31,91	61,10
Gebouw3D	504059,97	2,90	2,90	0,00	Relatief	4	18,97	19,40
Gebouw3D	503986,36	8,00	8,00	0,00	Relatief	4	31,77	60,54
Gebouw3D	503969,66	2,80	2,80	0,00	Relatief	4	12,22	9,13
Gebouw3D	503983,79	2,80	2,80	0,00	Relatief	4	11,99	8,72
Gebouw3D	503972,84	8,00	8,00	0,00	Relatief	4	31,79	60,62
Gebouw3D	503972,84	8,00	8,00	0,00	Relatief	4	31,56	59,51
Gebouw3D	503966,10	8,00	8,00	0,00	Relatief	4	31,74	60,35
Gebouw3D	504036,07	3,00	3,00	0,00	Relatief	4	19,08	19,62
Gebouw3D	504038,88	2,90	2,90	0,00	Relatief	4	19,08	19,62
Gebouw3D	504036,56	2,90	2,90	0,00	Relatief	4	19,08	19,62
Gebouw3D	504044,97	3,00	3,00	0,00	Relatief	4	19,08	19,61
Gebouw3D	504050,58	3,00	3,00	0,00	Relatief	4	19,08	19,62
Gebouw3D	504053,39	3,00	3,00	0,00	Relatief	4	19,08	19,62
Gebouw3D	504135,49	8,30	8,30	0,00	Relatief	4	30,29	55,92
Gebouw3D	504137,76	8,10	8,10	0,00	Relatief	4	30,09	55,04
Gebouw3D	504141,95	2,80	2,80	0,00	Relatief	4	18,45	19,00
Gebouw3D	504148,80	2,80	2,80	0,00	Relatief	4	18,40	18,90
Gebouw3D	504151,98	2,90	2,90	0,00	Relatief	4	17,86	17,44
Gebouw3D	504153,01	3,00	3,00	0,00	Relatief	4	18,01	17,94
Gebouw3D	504161,95	8,30	8,30	0,00	Relatief	4	30,03	54,82
Gebouw3D	504153,77	8,30	8,30	0,00	Relatief	4	30,10	55,11
Gebouw3D	504160,22	2,80	2,80	0,00	Relatief	4	17,68	16,97
Gebouw3D	504155,60	2,70	2,70	0,00	Relatief	4	18,11	18,28
Gebouw3D	504163,42	2,70	2,70	0,00	Relatief	4	17,96	17,84
Gebouw3D	504159,90	2,70	2,70	0,00	Relatief	4	18,14	18,40
Gebouw3D	504180,34	8,30	8,30	0,00	Relatief	4	29,98	54,58
Gebouw3D	504187,79	8,30	8,30	0,00	Relatief	4	29,99	54,76
Gebouw3D	504202,73	8,30	8,30	0,00	Relatief	4	30,12	55,30
Gebouw3D	504204,21	3,20	3,20	0,00	Relatief	4	17,55	15,48
Gebouw3D	504214,64	8,20	8,20	0,00	Relatief	4	30,32	55,92
Gebouw3D	504226,09	8,20	8,20	0,00	Relatief	4	29,76	53,66
Gebouw3D	504228,35	8,20	8,20	0,00	Relatief	8	30,54	56,30
Gebouw3D	504220,18	8,20	8,20	0,00	Relatief	4	30,20	55,58
Gebouw3D	504222,45	8,00	8,00	0,00	Relatief	4	29,79	53,82
Gebouw3D	504227,64	2,90	2,90	0,00	Relatief	4	10,07	4,18
Gebouw3D	504206,45	8,20	8,20	0,00	Relatief	4	29,98	54,58
Gebouw3D	504177,19	8,30	8,30	0,00	Relatief	4	30,12	55,23
Gebouw3D	504165,40	8,30	8,30	0,00	Relatief	4	30,10	55,14
Gebouw3D	504186,96	2,80	2,80	0,00	Relatief	4	18,88	19,12
Gebouw3D	504183,78	2,80	2,80	0,00	Relatief	4	19,00	19,50
Gebouw3D	504128,58	8,30	8,30	0,00	Relatief	4	30,08	54,98
Gebouw3D	504116,89	8,30	8,30	0,00	Relatief	4	30,33	56,07
Gebouw3D	504141,43	2,80	2,80	0,00	Relatief	4	17,54	18,24
Gebouw3D	504126,14	2,60	2,60	0,00	Relatief	4	15,40	14,70
Gebouw3D	504203,02	3,00	3,00	0,00	Relatief	4	17,71	17,39
Gebouw3D	504129,21	3,10	3,10	0,00	Relatief	4	17,87	17,72

## Invoergegevens van het model Torenmolens

Model: Ontwikkelingslocatie Torenmolens  
Purmerend - Purmerend  
Groep: (hoofdgroep)  
Lijst van Gebouwen, voor rekenmethode Wegverkeerslawaa - RMG-2012, wegverkeer

Groep	Min.lengte	Max.lengte	Functie	Gebouwtype	BAG-id	Gemeente	Jaar	AHN-jaar	Trust	Cp
Gebouw3D	3,36	6,54					0	0	0	0 dB
Gebouw3D	3,32	6,54					0	0	0	0 dB
Gebouw3D	3,38	6,55					0	0	0	0 dB
Gebouw3D	3,27	6,55					0	0	0	0 dB
Gebouw3D	6,25	9,50					0	0	0	0 dB
Gebouw3D	6,30	9,50					0	0	0	0 dB
Gebouw3D	6,35	9,50					0	0	0	0 dB
Gebouw3D	3,32	6,49					0	0	0	0 dB
Gebouw3D	3,37	6,48					0	0	0	0 dB
Gebouw3D	2,93	6,47					0	0	0	0 dB
Gebouw3D	6,37	9,58					0	0	0	0 dB
Gebouw3D	6,13	9,59					0	0	0	0 dB
Gebouw3D	6,31	8,77					0	0	0	0 dB
Gebouw3D	6,20	8,77					0	0	0	0 dB
Gebouw3D	6,30	8,77					0	0	0	0 dB
Gebouw3D	3,00	6,44					0	0	0	0 dB
Gebouw3D	6,33	9,58					0	0	0	0 dB
Gebouw3D	2,98	6,50					0	0	0	0 dB
Gebouw3D	6,33	9,55					0	0	0	0 dB
Gebouw3D	2,61	3,50					0	0	0	0 dB
Gebouw3D	2,48	3,53					0	0	0	0 dB
Gebouw3D	6,35	9,54					0	0	0	0 dB
Gebouw3D	6,21	9,55					0	0	0	0 dB
Gebouw3D	6,31	9,56					0	0	0	0 dB
Gebouw3D	3,00	6,54					0	0	0	0 dB
Gebouw3D	3,00	6,54					0	0	0	0 dB
Gebouw3D	3,00	6,54					0	0	0	0 dB
Gebouw3D	3,00	6,54					0	0	0	0 dB
Gebouw3D	3,00	6,54					0	0	0	0 dB
Gebouw3D	6,38	8,77					0	0	0	0 dB
Gebouw3D	6,27	8,77					0	0	0	0 dB
Gebouw3D	3,06	6,13					0	0	0	0 dB
Gebouw3D	3,08	6,11					0	0	0	0 dB
Gebouw3D	2,88	6,05					0	0	0	0 dB
Gebouw3D	2,93	6,04					0	0	0	0 dB
Gebouw3D	6,25	8,76					0	0	0	0 dB
Gebouw3D	6,28	8,75					0	0	0	0 dB
Gebouw3D	2,80	6,03					0	0	0	0 dB
Gebouw3D	2,98	6,02					0	0	0	0 dB
Gebouw3D	2,93	6,02					0	0	0	0 dB
Gebouw3D	3,04	6,01					0	0	0	0 dB
Gebouw3D	6,24	8,75					0	0	0	0 dB
Gebouw3D	6,28	8,71					0	0	0	0 dB
Gebouw3D	6,32	8,71					0	0	0	0 dB
Gebouw3D	2,38	6,33					0	0	0	0 dB
Gebouw3D	6,33	8,88					0	0	0	0 dB
Gebouw3D	6,14	8,74					0	0	0	0 dB
Gebouw3D	0,10	8,74					0	0	0	0 dB
Gebouw3D	6,34	8,74					0	0	0	0 dB
Gebouw3D	6,15	8,74					0	0	0	0 dB
Gebouw3D	1,00	3,99					0	0	0	0 dB
Gebouw3D	6,23	8,76					0	0	0	0 dB
Gebouw3D	6,30	8,75					0	0	0	0 dB
Gebouw3D	6,29	8,75					0	0	0	0 dB
Gebouw3D	2,94	6,50					0	0	0	0 dB
Gebouw3D	3,00	6,50					0	0	0	0 dB
Gebouw3D	6,26	8,77					0	0	0	0 dB
Gebouw3D	6,39	8,77					0	0	0	0 dB
Gebouw3D	3,39	5,38					0	0	0	0 dB
Gebouw3D	3,49	4,21					0	0	0	0 dB
Gebouw3D	2,94	5,92					0	0	0	0 dB
Gebouw3D	2,97	5,96					0	0	0	0 dB



## Invoergegevens van het model Torenmolen

Model: Ontwikkelingslocatie Torenmolen  
Purmerend - Purmerend  
Groep: (hoofdgroep)  
Lijst van Gebouwen, voor rekenmethode Wegverkeerslawaaï - RMG-2012, wegverkeer

Groep	ItemID	Grp.ID	Datum	Naam	Omschr.	Vorm	X-1
Gebouw3D	19846	1	16:23, 1 jun 2021			Polygoon	126595,61
Gebouw3D	19847	1	16:23, 1 jun 2021			Polygoon	126598,81
Gebouw3D	19848	1	16:23, 1 jun 2021			Polygoon	126607,28
Gebouw3D	19849	1	16:23, 1 jun 2021			Polygoon	126622,29
Gebouw3D	19850	1	16:23, 1 jun 2021			Polygoon	126642,64
Gebouw3D	19851	1	16:23, 1 jun 2021			Polygoon	126648,03
Gebouw3D	19852	1	16:23, 1 jun 2021			Polygoon	126650,02
Gebouw3D	19853	1	16:23, 1 jun 2021			Polygoon	126650,98
Gebouw3D	19854	1	16:23, 1 jun 2021			Polygoon	126659,61
Gebouw3D	19855	1	16:23, 1 jun 2021			Polygoon	126663,69
Gebouw3D	19856	1	16:23, 1 jun 2021			Polygoon	126666,98
Gebouw3D	19857	1	16:23, 1 jun 2021			Polygoon	126664,95
Gebouw3D	19858	1	16:23, 1 jun 2021			Polygoon	126666,98
Gebouw3D	19859	1	16:23, 1 jun 2021			Polygoon	126673,24
Gebouw3D	19860	1	16:23, 1 jun 2021			Polygoon	126678,12
Gebouw3D	19861	1	16:23, 1 jun 2021			Polygoon	126680,77
Gebouw3D	19862	1	16:23, 1 jun 2021			Polygoon	126688,08
Gebouw3D	19863	1	16:23, 1 jun 2021			Polygoon	126690,55
Gebouw3D	19864	1	16:23, 1 jun 2021			Polygoon	126613,54
Gebouw3D	19865	1	16:23, 1 jun 2021			Polygoon	127442,12
Gebouw3D	19866	1	16:23, 1 jun 2021			Polygoon	127509,81
Gebouw3D	19867	1	16:23, 1 jun 2021			Polygoon	127551,17
Gebouw3D	19868	1	16:23, 1 jun 2021			Polygoon	127576,54
Gebouw3D	19869	1	16:23, 1 jun 2021			Polygoon	127643,02
Gebouw3D	19870	1	16:23, 1 jun 2021			Polygoon	127448,75
Gebouw3D	19871	1	16:23, 1 jun 2021			Polygoon	127532,30
Gebouw3D	19872	1	16:23, 1 jun 2021			Polygoon	127543,80
Gebouw3D	19873	1	16:23, 1 jun 2021			Polygoon	127554,62
Gebouw3D	19874	1	16:23, 1 jun 2021			Polygoon	127537,91
Gebouw3D	19875	1	16:23, 1 jun 2021			Polygoon	127602,55
Gebouw3D	19876	1	16:23, 1 jun 2021			Polygoon	127462,37
Gebouw3D	19877	1	16:23, 1 jun 2021			Polygoon	127500,10
Gebouw3D	19878	1	16:23, 1 jun 2021			Polygoon	127519,99
Gebouw3D	19879	1	16:23, 1 jun 2021			Polygoon	127447,87
Gebouw3D	19880	1	16:23, 1 jun 2021			Polygoon	127471,44
Gebouw3D	19881	1	16:23, 1 jun 2021			Polygoon	127510,94
Gebouw3D	19882	1	16:23, 1 jun 2021			Polygoon	127411,15
Gebouw3D	19883	1	16:23, 1 jun 2021			Polygoon	127302,38
Gebouw3D	19884	1	16:23, 1 jun 2021			Polygoon	127457,60
Gebouw3D	19885	1	16:23, 1 jun 2021			Polygoon	127477,93
Gebouw3D	19886	1	16:23, 1 jun 2021			Polygoon	127638,48
Gebouw3D	19887	1	16:23, 1 jun 2021			Polygoon	127773,14
Gebouw3D	19888	1	16:23, 1 jun 2021			Polygoon	127851,88
Gebouw3D	19889	1	16:23, 1 jun 2021			Polygoon	127884,08
Gebouw3D	19890	1	16:23, 1 jun 2021			Polygoon	127823,39
Gebouw3D	19891	1	16:23, 1 jun 2021			Polygoon	127802,93
Gebouw3D	19895	1	16:23, 1 jun 2021			Polygoon	127818,46
Gebouw3D	19896	1	16:23, 1 jun 2021			Polygoon	127822,57
Gebouw3D	19900	1	16:23, 1 jun 2021			Polygoon	127733,31
Gebouw3D	19901	1	16:23, 1 jun 2021			Polygoon	127755,13
Gebouw3D	19905	1	16:23, 1 jun 2021			Polygoon	127763,70
Gebouw3D	19906	1	16:23, 1 jun 2021			Polygoon	127755,02
Gebouw3D	19908	1	16:23, 1 jun 2021			Polygoon	127722,87
Gebouw3D	19910	1	16:23, 1 jun 2021			Polygoon	127735,32
Gebouw3D	19912	1	16:23, 1 jun 2021			Polygoon	127721,12
Gebouw3D	19914	1	16:23, 1 jun 2021			Polygoon	127681,36
Gebouw3D	19916	1	16:23, 1 jun 2021			Polygoon	127676,84
Gebouw3D	19917	1	16:23, 1 jun 2021			Polygoon	127675,70
Gebouw3D	19918	1	16:23, 1 jun 2021			Polygoon	127666,60
Gebouw3D	19920	1	16:23, 1 jun 2021			Polygoon	127670,24
Gebouw3D	19921	1	16:23, 1 jun 2021			Polygoon	127647,93
Gebouw3D	19928	1	16:23, 1 jun 2021			Polygoon	127655,27
Gebouw3D	19929	1	16:23, 1 jun 2021			Polygoon	127653,88

## Invoergegevens van het model Torenmolen

Model: Ontwikkelingslocatie Torenmolen  
Purmerend - Purmerend  
Groep: (hoofdgroep)  
Lijst van Gebouwen, voor rekenmethode WegverkeerslawaaI - RMG-2012, wegverkeer

Groep	Y-1	Hoogte	Rel.H	Maaiveld	Hdef.	Vormpunten	Omtrek	Oppervlak
Gebouw3D	504014,03	2,10	2,10	0,00	Relatief	4	13,00	10,16
Gebouw3D	504100,36	2,40	2,40	0,00	Relatief	4	13,43	11,22
Gebouw3D	503984,71	2,50	2,50	0,00	Relatief	4	13,77	11,83
Gebouw3D	503981,79	2,40	2,40	0,00	Relatief	4	13,24	10,96
Gebouw3D	504022,56	2,90	2,90	0,00	Relatief	4	17,25	18,57
Gebouw3D	503976,22	2,50	2,50	0,00	Relatief	4	15,87	14,03
Gebouw3D	503981,16	2,60	2,60	0,00	Relatief	6	16,07	14,22
Gebouw3D	503983,66	2,50	2,50	0,00	Relatief	4	16,05	14,26
Gebouw3D	503985,14	2,80	2,80	0,00	Relatief	4	16,20	13,24
Gebouw3D	503974,15	6,60	6,60	0,00	Relatief	6	28,25	45,35
Gebouw3D	503982,54	8,00	8,00	0,00	Relatief	4	27,51	43,64
Gebouw3D	503983,10	2,90	2,90	0,00	Relatief	4	15,75	12,18
Gebouw3D	503982,54	2,90	2,90	0,00	Relatief	6	21,71	14,18
Gebouw3D	503970,52	8,10	8,10	0,00	Relatief	6	39,98	58,25
Gebouw3D	503968,67	8,10	8,10	0,00	Relatief	6	28,39	46,35
Gebouw3D	503983,45	2,90	2,90	0,00	Relatief	4	16,45	13,97
Gebouw3D	504045,03	2,40	2,40	0,00	Relatief	4	16,19	14,89
Gebouw3D	504044,10	2,40	2,40	0,00	Relatief	4	15,82	13,94
Gebouw3D	504027,90	2,40	2,40	0,00	Relatief	4	17,13	17,47
Gebouw3D	503535,59	2,90	2,90	0,00	Relatief	4	7,93	3,70
Gebouw3D	503550,78	5,90	5,90	0,00	Relatief	36	134,11	796,49
Gebouw3D	503557,56	6,10	6,10	0,00	Relatief	36	134,18	796,27
Gebouw3D	503557,61	2,40	2,40	0,00	Relatief	4	18,63	21,47
Gebouw3D	503576,89	5,40	5,40	0,00	Relatief	28	201,43	2047,82
Gebouw3D	503618,63	3,40	3,40	0,00	Relatief	18	214,24	1074,69
Gebouw3D	503594,44	2,40	2,40	0,00	Relatief	4	32,21	48,83
Gebouw3D	503618,54	8,10	8,10	0,00	Relatief	16	109,07	403,30
Gebouw3D	503633,09	3,60	3,60	0,00	Relatief	15	99,16	351,38
Gebouw3D	503636,00	2,60	2,60	0,00	Relatief	4	18,24	20,53
Gebouw3D	503639,91	2,80	2,80	0,00	Relatief	4	18,19	20,44
Gebouw3D	503654,28	2,10	2,10	0,00	Relatief	4	15,72	13,96
Gebouw3D	503666,11	10,00	10,00	0,00	Relatief	14	95,24	395,88
Gebouw3D	503664,78	3,30	3,30	0,00	Relatief	4	24,12	36,36
Gebouw3D	503673,71	2,10	2,10	0,00	Relatief	4	15,95	14,39
Gebouw3D	503703,45	5,10	5,10	0,00	Relatief	37	369,95	2658,26
Gebouw3D	503681,06	5,70	5,70	0,00	Relatief	4	21,43	27,37
Gebouw3D	503687,33	2,20	2,20	0,00	Relatief	4	15,84	14,27
Gebouw3D	503718,78	4,70	4,70	0,00	Relatief	16	115,44	462,35
Gebouw3D	503769,32	2,50	2,50	0,00	Relatief	4	20,40	24,85
Gebouw3D	503579,03	2,40	2,40	0,00	Relatief	4	20,29	24,76
Gebouw3D	503811,57	6,10	6,10	0,00	Relatief	40	254,50	1203,72
Gebouw3D	504183,75	7,60	7,60	0,00	Relatief	9	246,41	2769,37
Gebouw3D	504246,39	5,50	5,50	0,00	Relatief	4	56,67	163,91
Gebouw3D	504263,93	5,10	5,10	0,00	Relatief	13	65,46	195,33
Gebouw3D	504284,21	3,40	3,40	0,00	Relatief	6	78,42	337,19
Gebouw3D	504281,89	3,60	3,60	0,00	Relatief	4	38,61	92,92
Gebouw3D	504310,11	3,40	3,40	0,00	Relatief	4	14,41	10,26
Gebouw3D	504310,24	3,40	3,40	0,00	Relatief	4	16,75	13,06
Gebouw3D	504337,27	2,70	2,70	0,00	Relatief	5	50,09	156,23
Gebouw3D	504340,58	6,70	6,70	0,00	Relatief	4	52,65	172,83
Gebouw3D	504368,57	6,90	6,90	0,00	Relatief	4	40,34	99,81
Gebouw3D	504375,13	5,40	5,40	0,00	Relatief	6	37,50	65,91
Gebouw3D	504392,14	5,10	5,10	0,00	Relatief	6	24,41	33,08
Gebouw3D	504405,50	6,30	6,30	0,00	Relatief	12	42,46	85,54
Gebouw3D	504404,60	7,80	7,80	0,00	Relatief	4	25,78	41,09
Gebouw3D	504407,88	3,20	3,20	0,00	Relatief	4	25,32	37,56
Gebouw3D	504411,78	3,20	3,20	0,00	Relatief	4	18,64	17,34
Gebouw3D	504420,71	8,50	8,50	0,00	Relatief	6	28,74	50,12
Gebouw3D	504418,59	3,00	3,00	0,00	Relatief	5	18,15	16,82
Gebouw3D	504424,05	8,30	8,30	0,00	Relatief	7	29,97	53,41
Gebouw3D	504443,84	6,80	6,80	0,00	Relatief	19	78,65	219,73
Gebouw3D	504461,15	2,60	2,60	0,00	Relatief	4	11,55	8,06
Gebouw3D	504465,89	6,60	6,60	0,00	Relatief	4	26,29	42,75

## Invoergegevens van het model

### Torenmolens

Model: Ontwikkelingslocatie Torenmolens  
 Purmerend - Purmerend  
 Groep: (hoofdgroep)  
 Lijst van Gebouwen, voor rekenmethode Wegverkeerslawaaï - RMG-2012, wegverkeer

Groep	Min.lengte	Max.lengte	Functie	Gebouwtype	BAG-id	Gemeente	Jaar	AHN-jaar	Trust	Cp
Gebouw3D	2,61	3,89					0	0	0	0 dB
Gebouw3D	3,12	3,60					0	0	0	0 dB
Gebouw3D	3,35	3,53					0	0	0	0 dB
Gebouw3D	3,24	3,38					0	0	0	0 dB
Gebouw3D	4,15	4,47					0	0	0	0 dB
Gebouw3D	2,58	5,28					0	0	0	0 dB
Gebouw3D	0,09	5,37					0	0	0	0 dB
Gebouw3D	2,63	5,37					0	0	0	0 dB
Gebouw3D	2,24	5,96					0	0	0	0 dB
Gebouw3D	0,06	9,15					0	0	0	0 dB
Gebouw3D	4,97	9,01					0	0	0	0 dB
Gebouw3D	2,12	5,91					0	0	0	0 dB
Gebouw3D	0,25	5,92					0	0	0	0 dB
Gebouw3D	2,11	14,76					0	0	0	0 dB
Gebouw3D	0,07	9,07					0	0	0	0 dB
Gebouw3D	2,39	5,94					0	0	0	0 dB
Gebouw3D	2,82	5,27					0	0	0	0 dB
Gebouw3D	2,60	5,26					0	0	0	0 dB
Gebouw3D	3,35	5,21					0	0	0	0 dB
Gebouw3D	1,48	2,47					0	0	0	0 dB
Gebouw3D	0,14	15,04					0	0	0	0 dB
Gebouw3D	0,15	15,06					0	0	0	0 dB
Gebouw3D	4,18	5,13					0	0	0	0 dB
Gebouw3D	0,32	21,71					0	0	0	0 dB
Gebouw3D	1,69	30,44					0	0	0	0 dB
Gebouw3D	4,05	12,06					0	0	0	0 dB
Gebouw3D	0,03	18,95					0	0	0	0 dB
Gebouw3D	0,03	17,83					0	0	0	0 dB
Gebouw3D	4,05	5,07					0	0	0	0 dB
Gebouw3D	4,05	5,04					0	0	0	0 dB
Gebouw3D	2,68	5,15					0	0	0	0 dB
Gebouw3D	1,48	12,68					0	0	0	0 dB
Gebouw3D	5,99	6,07					0	0	0	0 dB
Gebouw3D	2,74	5,22					0	0	0	0 dB
Gebouw3D	0,27	39,87					0	0	0	0 dB
Gebouw3D	4,19	6,52					0	0	0	0 dB
Gebouw3D	2,76	5,16					0	0	0	0 dB
Gebouw3D	1,35	16,31					0	0	0	0 dB
Gebouw3D	4,03	6,27					0	0	0	0 dB
Gebouw3D	4,09	6,05					0	0	0	0 dB
Gebouw3D	0,10	22,74					0	0	0	0 dB
Gebouw3D	3,07	85,32					0	0	0	0 dB
Gebouw3D	8,04	20,27					0	0	0	0 dB
Gebouw3D	0,86	14,56					0	0	0	0 dB
Gebouw3D	3,50	19,97					0	0	0	0 dB
Gebouw3D	9,15	10,16					0	0	0	0 dB
Gebouw3D	1,86	5,25					0	0	0	0 dB
Gebouw3D	1,98	6,30					0	0	0	0 dB
Gebouw3D	4,40	12,88					0	0	0	0 dB
Gebouw3D	12,52	13,81					0	0	0	0 dB
Gebouw3D	8,62	11,58					0	0	0	0 dB
Gebouw3D	3,66	11,11					0	0	0	0 dB
Gebouw3D	1,44	6,10					0	0	0	0 dB
Gebouw3D	0,94	7,85					0	0	0	0 dB
Gebouw3D	5,77	7,13					0	0	0	0 dB
Gebouw3D	4,75	7,91					0	0	0	0 dB
Gebouw3D	2,52	6,76					0	0	0	0 dB
Gebouw3D	0,06	8,34					0	0	0	0 dB
Gebouw3D	1,16	6,57					0	0	0	0 dB
Gebouw3D	0,37	8,56					0	0	0	0 dB
Gebouw3D	0,68	13,22					0	0	0	0 dB
Gebouw3D	2,36	3,44					0	0	0	0 dB
Gebouw3D	5,89	7,25					0	0	0	0 dB





## Invoergegevens van het model Torenmolen

Model: Ontwikkelingslocatie Torenmolen  
Purmerend - Purmerend  
Groep: (hoofdgroep)  
Lijst van Gebouwen, voor rekenmethode Wegverkeerslawaaï - RMG-2012, wegverkeer

Groep	ItemID	Grp.ID	Datum	Naam	Omschr.	Vorm	X-1
Gebouw3D	19931	1	16:23, 1 jun 2021			Polygoon	127529,31
Gebouw3D	20125	1	16:23, 1 jun 2021			Polygoon	126669,39
Gebouw3D	20135	1	16:23, 1 jun 2021			Polygoon	126497,96
Gebouw3D	20136	1	16:23, 1 jun 2021			Polygoon	126496,39
Gebouw3D	20137	1	16:23, 1 jun 2021			Polygoon	126581,06
Gebouw3D	20138	1	16:23, 1 jun 2021			Polygoon	126630,44
Gebouw3D	20139	1	16:23, 1 jun 2021			Polygoon	126540,54
Gebouw3D	20140	1	16:23, 1 jun 2021			Polygoon	126582,12
Gebouw3D	20141	1	16:23, 1 jun 2021			Polygoon	126540,83
Gebouw3D	20142	1	16:23, 1 jun 2021			Polygoon	126634,90
Gebouw3D	20143	1	16:23, 1 jun 2021			Polygoon	126507,23
Gebouw3D	20144	1	16:23, 1 jun 2021			Polygoon	126511,20
Gebouw3D	20145	1	16:23, 1 jun 2021			Polygoon	126517,45
Gebouw3D	20146	1	16:23, 1 jun 2021			Polygoon	126523,10
Gebouw3D	20147	1	16:23, 1 jun 2021			Polygoon	126562,90
Gebouw3D	20148	1	16:23, 1 jun 2021			Polygoon	126632,95
Gebouw3D	20149	1	16:23, 1 jun 2021			Polygoon	126571,31
Gebouw3D	20150	1	16:23, 1 jun 2021			Polygoon	126592,76
Gebouw3D	20151	1	16:23, 1 jun 2021			Polygoon	126597,86
Gebouw3D	20153	1	16:23, 1 jun 2021			Polygoon	126364,03
Gebouw3D	20154	1	16:23, 1 jun 2021			Polygoon	126417,03
Gebouw3D	20155	1	16:23, 1 jun 2021			Polygoon	126436,36
Gebouw3D	20156	1	16:23, 1 jun 2021			Polygoon	126444,70
Gebouw3D	20157	1	16:23, 1 jun 2021			Polygoon	126465,56
Gebouw3D	20158	1	16:23, 1 jun 2021			Polygoon	126474,70
Gebouw3D	20159	1	16:23, 1 jun 2021			Polygoon	126344,86
Gebouw3D	20160	1	16:23, 1 jun 2021			Polygoon	126361,36
Gebouw3D	20161	1	16:23, 1 jun 2021			Polygoon	126440,06
Gebouw3D	20162	1	16:23, 1 jun 2021			Polygoon	126444,89
Gebouw3D	20163	1	16:23, 1 jun 2021			Polygoon	126448,33
Gebouw3D	20164	1	16:23, 1 jun 2021			Polygoon	126472,66
Gebouw3D	20165	1	16:23, 1 jun 2021			Polygoon	126470,52
Gebouw3D	20166	1	16:23, 1 jun 2021			Polygoon	126393,43
Gebouw3D	20167	1	16:23, 1 jun 2021			Polygoon	126380,21
Gebouw3D	20168	1	16:23, 1 jun 2021			Polygoon	126345,97
Gebouw3D	20169	1	16:23, 1 jun 2021			Polygoon	126414,58
Gebouw3D	20170	1	16:23, 1 jun 2021			Polygoon	126433,36
Gebouw3D	20171	1	16:23, 1 jun 2021			Polygoon	126445,65
Gebouw3D	20172	1	16:23, 1 jun 2021			Polygoon	126472,24
Gebouw3D	20173	1	16:23, 1 jun 2021			Polygoon	126479,21
Gebouw3D	20174	1	16:23, 1 jun 2021			Polygoon	126417,67
Gebouw3D	20175	1	16:23, 1 jun 2021			Polygoon	126433,89
Gebouw3D	20176	1	16:23, 1 jun 2021			Polygoon	126334,99
Gebouw3D	20177	1	16:23, 1 jun 2021			Polygoon	126362,51
Gebouw3D	20178	1	16:23, 1 jun 2021			Polygoon	126351,83
Gebouw3D	20179	1	16:23, 1 jun 2021			Polygoon	127104,55
Gebouw3D	20180	1	16:23, 1 jun 2021			Polygoon	127111,05
Gebouw3D	20181	1	16:23, 1 jun 2021			Polygoon	127068,43
Gebouw3D	20182	1	16:23, 1 jun 2021			Polygoon	127079,76
Gebouw3D	20183	1	16:23, 1 jun 2021			Polygoon	127001,87
Gebouw3D	20184	1	16:23, 1 jun 2021			Polygoon	127020,49
Gebouw3D	20185	1	16:23, 1 jun 2021			Polygoon	127013,63
Gebouw3D	20186	1	16:23, 1 jun 2021			Polygoon	127014,32
Gebouw3D	20187	1	16:23, 1 jun 2021			Polygoon	127092,53
Gebouw3D	20188	1	16:23, 1 jun 2021			Polygoon	127020,02
Gebouw3D	20189	1	16:23, 1 jun 2021			Polygoon	127071,05
Gebouw3D	20190	1	16:23, 1 jun 2021			Polygoon	127065,32
Gebouw3D	20191	1	16:23, 1 jun 2021			Polygoon	127114,98
Gebouw3D	20192	1	16:23, 1 jun 2021			Polygoon	127086,84
Gebouw3D	20193	1	16:23, 1 jun 2021			Polygoon	127114,28
Gebouw3D	20194	1	16:23, 1 jun 2021			Polygoon	127111,90
Gebouw3D	20195	1	16:23, 1 jun 2021			Polygoon	127062,87
Gebouw3D	20196	1	16:23, 1 jun 2021			Polygoon	127097,72

## Invoergegevens van het model Torenmolen

Model: Ontwikkelingslocatie Torenmolen  
Purmerend - Purmerend  
Groep: (hoofdgroep)  
Lijst van Gebouwen, voor rekenmethode WegverkeerslawaaI - RMG-2012, wegverkeer

Groep	Y-1	Hoogte	Rel.H	Maaiveld	Hdef.	Vormpunten	Omtrek	Oppervlak
Gebouw3D	504503,09	7,20	7,20	0,00	Relatief	11	99,29	575,85
Gebouw3D	503434,41	5,30	5,30	0,00	Relatief	19	133,21	712,98
Gebouw3D	503517,85	8,10	8,10	0,00	Relatief	8	37,93	75,37
Gebouw3D	503523,17	2,90	2,90	0,00	Relatief	6	22,48	22,90
Gebouw3D	503524,81	4,20	4,20	0,00	Relatief	4	21,28	26,65
Gebouw3D	503541,98	3,30	3,30	0,00	Relatief	8	60,29	177,82
Gebouw3D	503540,24	8,10	8,10	0,00	Relatief	10	39,62	79,14
Gebouw3D	503543,17	4,30	4,30	0,00	Relatief	4	30,84	45,54
Gebouw3D	503552,88	4,00	4,00	0,00	Relatief	8	31,66	41,46
Gebouw3D	503572,10	6,20	6,20	0,00	Relatief	6	47,93	121,26
Gebouw3D	503572,83	2,80	2,80	0,00	Relatief	8	24,99	28,96
Gebouw3D	503582,93	8,70	8,70	0,00	Relatief	8	34,05	68,62
Gebouw3D	503581,88	4,30	4,30	0,00	Relatief	6	21,85	27,29
Gebouw3D	503575,47	8,20	8,20	0,00	Relatief	8	34,17	70,70
Gebouw3D	503587,59	3,20	3,20	0,00	Relatief	6	30,52	45,83
Gebouw3D	503596,04	3,30	3,30	0,00	Relatief	10	60,41	145,99
Gebouw3D	503581,11	8,00	8,00	0,00	Relatief	8	38,09	76,14
Gebouw3D	503584,94	8,00	8,00	0,00	Relatief	8	33,39	64,18
Gebouw3D	503590,88	2,90	2,90	0,00	Relatief	10	34,50	42,83
Gebouw3D	503499,19	5,90	5,90	0,00	Relatief	14	57,41	154,20
Gebouw3D	503501,26	7,10	7,10	0,00	Relatief	10	57,33	154,66
Gebouw3D	503507,28	7,20	7,20	0,00	Relatief	10	56,21	100,87
Gebouw3D	503502,19	8,30	8,30	0,00	Relatief	4	32,33	64,95
Gebouw3D	503516,87	7,90	7,90	0,00	Relatief	6	41,60	91,62
Gebouw3D	503519,66	2,70	2,70	0,00	Relatief	4	11,14	7,64
Gebouw3D	503535,12	6,00	6,00	0,00	Relatief	16	53,82	126,23
Gebouw3D	503528,53	4,20	4,20	0,00	Relatief	12	58,35	143,04
Gebouw3D	503528,71	2,70	2,70	0,00	Relatief	4	11,08	7,59
Gebouw3D	503535,75	2,70	2,70	0,00	Relatief	8	27,82	35,74
Gebouw3D	503536,52	8,20	8,20	0,00	Relatief	10	46,30	58,60
Gebouw3D	503540,59	3,10	3,10	0,00	Relatief	11	27,47	29,26
Gebouw3D	503549,92	8,20	8,20	0,00	Relatief	11	34,31	68,67
Gebouw3D	503560,03	6,50	6,50	0,00	Relatief	14	59,18	135,94
Gebouw3D	503595,17	5,70	5,70	0,00	Relatief	8	53,18	112,10
Gebouw3D	503587,26	5,70	5,70	0,00	Relatief	10	58,53	139,78
Gebouw3D	503598,67	3,20	3,20	0,00	Relatief	10	66,84	190,73
Gebouw3D	503602,64	6,70	6,70	0,00	Relatief	8	35,64	76,40
Gebouw3D	503600,08	2,90	2,90	0,00	Relatief	6	30,11	40,49
Gebouw3D	503608,48	7,00	7,00	0,00	Relatief	6	47,37	126,71
Gebouw3D	503636,31	5,80	5,80	0,00	Relatief	8	61,54	170,07
Gebouw3D	503679,90	3,10	3,10	0,00	Relatief	8	33,43	65,48
Gebouw3D	503682,58	3,10	3,10	0,00	Relatief	6	33,17	65,24
Gebouw3D	503550,11	5,30	5,30	0,00	Relatief	8	54,97	154,55
Gebouw3D	503491,81	5,60	5,60	0,00	Relatief	8	44,83	104,05
Gebouw3D	503482,22	6,80	6,80	0,00	Relatief	12	62,59	169,01
Gebouw3D	503512,91	3,40	3,40	0,00	Relatief	17	98,67	306,67
Gebouw3D	503524,54	6,90	6,90	0,00	Relatief	6	32,23	50,04
Gebouw3D	503633,18	5,10	5,10	0,00	Relatief	4	117,07	653,84
Gebouw3D	503628,49	2,70	2,70	0,00	Relatief	4	49,03	127,93
Gebouw3D	503679,35	4,00	4,00	0,00	Relatief	6	60,39	180,66
Gebouw3D	503667,97	3,40	3,40	0,00	Relatief	8	43,34	99,91
Gebouw3D	503666,62	3,00	3,00	0,00	Relatief	4	22,23	27,81
Gebouw3D	503671,97	2,10	2,10	0,00	Relatief	4	14,08	12,22
Gebouw3D	503672,04	2,70	2,70	0,00	Relatief	4	9,76	5,90
Gebouw3D	503678,61	5,50	5,50	0,00	Relatief	10	52,13	133,65
Gebouw3D	503678,45	7,80	7,80	0,00	Relatief	6	28,29	46,29
Gebouw3D	503678,91	8,20	8,20	0,00	Relatief	6	28,30	46,29
Gebouw3D	503682,49	3,30	3,30	0,00	Relatief	4	16,03	14,10
Gebouw3D	503682,92	7,90	7,90	0,00	Relatief	4	28,13	47,44
Gebouw3D	503684,99	7,80	7,80	0,00	Relatief	4	28,53	47,91
Gebouw3D	503693,54	7,90	7,90	0,00	Relatief	4	28,17	47,59
Gebouw3D	503687,61	2,80	2,80	0,00	Relatief	4	9,78	5,92
Gebouw3D	503692,27	2,80	2,80	0,00	Relatief	4	9,74	5,86

## Invoergegevens van het model

### Torenmolens

Model: Ontwikkelingslocatie Torenmolens  
 Purmerend - Purmerend  
 Groep: (hoofdgroep)  
 Lijst van Gebouwen, voor rekenmethode Wegverkeerslawaaai - RMG-2012, wegverkeer

Groep	Min.lengte	Max.lengte	Functie	Gebouwtype	BAG-id	Gemeente	Jaar	AHN-jaar	Trust	Cp
Gebouw3D	0,48	20,04					0	0	0	0 dB
Gebouw3D	1,18	22,68					0	0	0	0 dB
Gebouw3D	0,44	11,18					0	0	0	0 dB
Gebouw3D	1,17	8,17					0	0	0	0 dB
Gebouw3D	4,00	6,63					0	0	0	0 dB
Gebouw3D	1,97	12,11					0	0	0	0 dB
Gebouw3D	0,67	9,23					0	0	0	0 dB
Gebouw3D	3,95	11,44					0	0	0	0 dB
Gebouw3D	0,70	9,53					0	0	0	0 dB
Gebouw3D	3,80	12,49					0	0	0	0 dB
Gebouw3D	0,01	7,06					0	0	0	0 dB
Gebouw3D	0,03	9,33					0	0	0	0 dB
Gebouw3D	0,30	6,99					0	0	0	0 dB
Gebouw3D	0,25	9,33					0	0	0	0 dB
Gebouw3D	2,63	7,74					0	0	0	0 dB
Gebouw3D	0,25	10,68					0	0	0	0 dB
Gebouw3D	0,01	11,70					0	0	0	0 dB
Gebouw3D	0,04	9,73					0	0	0	0 dB
Gebouw3D	0,98	7,41					0	0	0	0 dB
Gebouw3D	0,70	9,20					0	0	0	0 dB
Gebouw3D	1,32	12,48					0	0	0	0 dB
Gebouw3D	2,23	11,65					0	0	0	0 dB
Gebouw3D	7,46	8,69					0	0	0	0 dB
Gebouw3D	3,87	11,06					0	0	0	0 dB
Gebouw3D	2,43	3,14					0	0	0	0 dB
Gebouw3D	0,75	10,00					0	0	0	0 dB
Gebouw3D	1,15	7,18					0	0	0	0 dB
Gebouw3D	2,48	3,06					0	0	0	0 dB
Gebouw3D	0,02	10,25					0	0	0	0 dB
Gebouw3D	0,02	10,04					0	0	0	0 dB
Gebouw3D	0,17	9,94					0	0	0	0 dB
Gebouw3D	0,17	10,37					0	0	0	0 dB
Gebouw3D	0,65	12,16					0	0	0	0 dB
Gebouw3D	3,25	11,75					0	0	0	0 dB
Gebouw3D	1,46	12,28					0	0	0	0 dB
Gebouw3D	2,03	13,08					0	0	0	0 dB
Gebouw3D	0,01	9,36					0	0	0	0 dB
Gebouw3D	3,13	8,01					0	0	0	0 dB
Gebouw3D	0,96	14,34					0	0	0	0 dB
Gebouw3D	2,13	11,30					0	0	0	0 dB
Gebouw3D	0,13	10,03					0	0	0	0 dB
Gebouw3D	0,12	9,98					0	0	0	0 dB
Gebouw3D	1,50	17,50					0	0	0	0 dB
Gebouw3D	1,36	9,00					0	0	0	0 dB
Gebouw3D	0,30	12,76					0	0	0	0 dB
Gebouw3D	0,02	18,35					0	0	0	0 dB
Gebouw3D	1,49	10,50					0	0	0	0 dB
Gebouw3D	15,02	43,51					0	0	0	0 dB
Gebouw3D	7,52	17,00					0	0	0	0 dB
Gebouw3D	3,93	19,69					0	0	0	0 dB
Gebouw3D	0,44	10,12					0	0	0	0 dB
Gebouw3D	3,80	7,31					0	0	0	0 dB
Gebouw3D	3,11	3,93					0	0	0	0 dB
Gebouw3D	2,18	2,69					0	0	0	0 dB
Gebouw3D	0,60	13,16					0	0	0	0 dB
Gebouw3D	0,28	8,48					0	0	0	0 dB
Gebouw3D	0,29	8,46					0	0	0	0 dB
Gebouw3D	2,59	5,40					0	0	0	0 dB
Gebouw3D	5,61	8,46					0	0	0	0 dB
Gebouw3D	5,40	8,88					0	0	0	0 dB
Gebouw3D	5,62	8,47					0	0	0	0 dB
Gebouw3D	2,19	2,69					0	0	0	0 dB
Gebouw3D	2,17	2,70					0	0	0	0 dB



## Invoergegevens van het model Torenmolen

Model: Ontwikkelingslocatie Torenmolen  
Purmerend - Purmerend  
Groep: (hoofdgroep)  
Lijst van Gebouwen, voor rekenmethode Wegverkeerslawaaï - RMG-2012, wegverkeer

Groep	ItemID	Grp.ID	Datum	Naam	Omschr.	Vorm	X-1
Gebouw3D	20197	1	16:23, 1 jun 2021			Polygoon	127081,75
Gebouw3D	20198	1	16:23, 1 jun 2021			Polygoon	127103,93
Gebouw3D	20199	1	16:23, 1 jun 2021			Polygoon	127108,06
Gebouw3D	20200	1	16:23, 1 jun 2021			Polygoon	127114,49
Gebouw3D	20201	1	16:23, 1 jun 2021			Polygoon	127043,93
Gebouw3D	20202	1	16:23, 1 jun 2021			Polygoon	127007,09
Gebouw3D	20203	1	16:23, 1 jun 2021			Polygoon	127075,37
Gebouw3D	20204	1	16:23, 1 jun 2021			Polygoon	127084,39
Gebouw3D	20205	1	16:23, 1 jun 2021			Polygoon	127091,54
Gebouw3D	20206	1	16:23, 1 jun 2021			Polygoon	127082,24
Gebouw3D	20207	1	16:23, 1 jun 2021			Polygoon	127090,52
Gebouw3D	20208	1	16:23, 1 jun 2021			Polygoon	127045,24
Gebouw3D	20209	1	16:23, 1 jun 2021			Polygoon	127079,86
Gebouw3D	20210	1	16:23, 1 jun 2021			Polygoon	126617,20
Gebouw3D	20211	1	16:23, 1 jun 2021			Polygoon	126511,91
Gebouw3D	20212	1	16:23, 1 jun 2021			Polygoon	126539,79
Gebouw3D	20213	1	16:23, 1 jun 2021			Polygoon	126564,76
Gebouw3D	20214	1	16:23, 1 jun 2021			Polygoon	126620,82
Gebouw3D	20215	1	16:23, 1 jun 2021			Polygoon	126503,01
Gebouw3D	20216	1	16:23, 1 jun 2021			Polygoon	126539,58
Gebouw3D	20217	1	16:23, 1 jun 2021			Polygoon	126549,59
Gebouw3D	20218	1	16:23, 1 jun 2021			Polygoon	126589,31
Gebouw3D	20219	1	16:23, 1 jun 2021			Polygoon	126604,77
Gebouw3D	20220	1	16:23, 1 jun 2021			Polygoon	126507,04
Gebouw3D	20221	1	16:23, 1 jun 2021			Polygoon	126541,51
Gebouw3D	20222	1	16:23, 1 jun 2021			Polygoon	126550,08
Gebouw3D	20223	1	16:23, 1 jun 2021			Polygoon	126575,32
Gebouw3D	20224	1	16:23, 1 jun 2021			Polygoon	126598,13
Gebouw3D	20225	1	16:23, 1 jun 2021			Polygoon	126585,45
Gebouw3D	20226	1	16:23, 1 jun 2021			Polygoon	126596,74
Gebouw3D	20227	1	16:23, 1 jun 2021			Polygoon	126583,76
Gebouw3D	20228	1	16:23, 1 jun 2021			Polygoon	126550,08
Gebouw3D	20229	1	16:23, 1 jun 2021			Polygoon	126548,54
Gebouw3D	20230	1	16:23, 1 jun 2021			Polygoon	126538,61
Gebouw3D	20231	1	16:23, 1 jun 2021			Polygoon	126555,63
Gebouw3D	20232	1	16:23, 1 jun 2021			Polygoon	126587,02
Gebouw3D	20233	1	16:23, 1 jun 2021			Polygoon	126599,67
Gebouw3D	20234	1	16:23, 1 jun 2021			Polygoon	126612,82
Gebouw3D	20235	1	16:23, 1 jun 2021			Polygoon	126731,11
Gebouw3D	20236	1	16:23, 1 jun 2021			Polygoon	126760,67
Gebouw3D	20237	1	16:23, 1 jun 2021			Polygoon	126799,17
Gebouw3D	20238	1	16:23, 1 jun 2021			Polygoon	126787,87
Gebouw3D	20239	1	16:23, 1 jun 2021			Polygoon	126793,11
Gebouw3D	20240	1	16:23, 1 jun 2021			Polygoon	126803,42
Gebouw3D	20241	1	16:23, 1 jun 2021			Polygoon	126793,11
Gebouw3D	20242	1	16:23, 1 jun 2021			Polygoon	126829,19
Gebouw3D	20243	1	16:23, 1 jun 2021			Polygoon	126727,90
Gebouw3D	20244	1	16:23, 1 jun 2021			Polygoon	126714,06
Gebouw3D	20245	1	16:23, 1 jun 2021			Polygoon	126775,53
Gebouw3D	20246	1	16:23, 1 jun 2021			Polygoon	126767,62
Gebouw3D	20247	1	16:23, 1 jun 2021			Polygoon	126765,41
Gebouw3D	20248	1	16:23, 1 jun 2021			Polygoon	126753,20
Gebouw3D	20249	1	16:23, 1 jun 2021			Polygoon	126826,55
Gebouw3D	20250	1	16:23, 1 jun 2021			Polygoon	126771,45
Gebouw3D	20251	1	16:23, 1 jun 2021			Polygoon	126769,25
Gebouw3D	20252	1	16:23, 1 jun 2021			Polygoon	126772,97
Gebouw3D	20253	1	16:23, 1 jun 2021			Polygoon	126737,09
Gebouw3D	20254	1	16:23, 1 jun 2021			Polygoon	126722,05
Gebouw3D	20255	1	16:23, 1 jun 2021			Polygoon	126712,84
Gebouw3D	20256	1	16:23, 1 jun 2021			Polygoon	126712,84
Gebouw3D	20257	1	16:23, 1 jun 2021			Polygoon	126709,15
Gebouw3D	20258	1	16:23, 1 jun 2021			Polygoon	126747,27
Gebouw3D	20259	1	16:23, 1 jun 2021			Polygoon	126723,34

## Invoergegevens van het model Torenmolens

Model: Ontwikkelingslocatie Torenmolens  
Purmerend - Purmerend  
Groep: (hoofdgroep)  
Lijst van Gebouwen, voor rekenmethode Wegverkeerslawaaai - RMG-2012, wegverkeer

Groep	Y-1	Hoogte	Rel.H	Maaiveld	Hdef.	Vormpunten	Omtrek	Oppervlak
Gebouw3D	503692,97	2,80	2,80	0,00	Relatief	4	9,79	5,93
Gebouw3D	503694,01	2,70	2,70	0,00	Relatief	4	9,67	5,77
Gebouw3D	503695,16	2,70	2,70	0,00	Relatief	4	9,70	5,80
Gebouw3D	503696,96	2,70	2,70	0,00	Relatief	4	9,79	5,93
Gebouw3D	503701,05	2,80	2,80	0,00	Relatief	4	9,77	5,90
Gebouw3D	503706,19	3,20	3,20	0,00	Relatief	16	58,64	139,85
Gebouw3D	503707,47	2,80	2,80	0,00	Relatief	4	9,80	5,94
Gebouw3D	503715,42	3,30	3,30	0,00	Relatief	6	14,90	11,44
Gebouw3D	503711,80	3,30	3,30	0,00	Relatief	9	22,65	24,90
Gebouw3D	503714,84	8,00	8,00	0,00	Relatief	6	28,53	47,59
Gebouw3D	503726,02	8,00	8,00	0,00	Relatief	11	30,05	49,04
Gebouw3D	503729,93	7,40	7,40	0,00	Relatief	6	28,76	48,16
Gebouw3D	503723,34	3,20	3,20	0,00	Relatief	4	15,61	13,03
Gebouw3D	503603,40	5,80	5,80	0,00	Relatief	8	50,91	139,88
Gebouw3D	503609,05	5,50	5,50	0,00	Relatief	10	51,20	121,73
Gebouw3D	503629,13	6,50	6,50	0,00	Relatief	8	49,35	125,51
Gebouw3D	503633,47	2,90	2,90	0,00	Relatief	8	58,04	168,40
Gebouw3D	503643,54	6,50	6,50	0,00	Relatief	6	47,33	125,40
Gebouw3D	503640,42	5,90	5,90	0,00	Relatief	7	43,72	112,32
Gebouw3D	503646,50	6,20	6,20	0,00	Relatief	10	48,69	122,40
Gebouw3D	503647,49	4,50	4,50	0,00	Relatief	4	48,95	135,52
Gebouw3D	503652,52	5,90	5,90	0,00	Relatief	12	57,98	163,68
Gebouw3D	503657,11	3,00	3,00	0,00	Relatief	14	70,13	173,78
Gebouw3D	503690,84	3,30	3,30	0,00	Relatief	8	46,78	93,18
Gebouw3D	503696,47	3,30	3,30	0,00	Relatief	8	46,95	94,43
Gebouw3D	503710,70	8,30	8,30	0,00	Relatief	8	36,69	62,50
Gebouw3D	503704,25	2,60	2,60	0,00	Relatief	4	13,00	10,56
Gebouw3D	503705,87	3,40	3,40	0,00	Relatief	8	33,39	63,66
Gebouw3D	503705,59	3,10	3,10	0,00	Relatief	6	33,44	64,14
Gebouw3D	503715,07	3,50	3,50	0,00	Relatief	8	39,12	73,67
Gebouw3D	503715,52	2,70	2,70	0,00	Relatief	13	42,71	84,97
Gebouw3D	503710,70	8,40	8,40	0,00	Relatief	8	40,53	63,53
Gebouw3D	503720,02	8,20	8,20	0,00	Relatief	8	38,27	62,29
Gebouw3D	503714,37	3,30	3,30	0,00	Relatief	8	35,98	50,92
Gebouw3D	503717,10	3,20	3,20	0,00	Relatief	4	22,89	30,32
Gebouw3D	503719,27	3,30	3,30	0,00	Relatief	6	33,36	65,26
Gebouw3D	503718,79	3,10	3,10	0,00	Relatief	8	33,07	63,19
Gebouw3D	503727,21	3,30	3,30	0,00	Relatief	6	33,76	67,58
Gebouw3D	503635,75	3,10	3,10	0,00	Relatief	4	11,53	7,38
Gebouw3D	503655,60	3,30	3,30	0,00	Relatief	12	24,57	29,65
Gebouw3D	503653,21	9,10	9,10	0,00	Relatief	10	38,96	77,01
Gebouw3D	503662,71	3,10	3,10	0,00	Relatief	6	22,08	24,56
Gebouw3D	503656,55	3,00	3,00	0,00	Relatief	6	8,59	2,69
Gebouw3D	503664,18	3,20	3,20	0,00	Relatief	4	21,83	24,24
Gebouw3D	503656,55	9,40	9,40	0,00	Relatief	12	35,80	75,43
Gebouw3D	503672,09	8,20	8,20	0,00	Relatief	4	28,35	48,08
Gebouw3D	503683,31	8,30	8,30	0,00	Relatief	12	52,27	130,34
Gebouw3D	503680,98	3,40	3,40	0,00	Relatief	5	18,39	18,23
Gebouw3D	503695,27	6,50	6,50	0,00	Relatief	4	28,13	47,22
Gebouw3D	503699,69	2,60	2,60	0,00	Relatief	4	12,44	8,44
Gebouw3D	503705,03	2,70	2,70	0,00	Relatief	4	12,37	8,37
Gebouw3D	503703,71	6,40	6,40	0,00	Relatief	4	28,14	47,30
Gebouw3D	503706,37	8,20	8,20	0,00	Relatief	4	28,30	47,96
Gebouw3D	503709,75	2,60	2,60	0,00	Relatief	4	12,51	8,51
Gebouw3D	503715,12	2,60	2,60	0,00	Relatief	4	12,44	8,44
Gebouw3D	503713,73	2,50	2,50	0,00	Relatief	4	12,50	8,50
Gebouw3D	503637,21	7,00	7,00	0,00	Relatief	8	38,30	85,17
Gebouw3D	503633,61	8,80	8,80	0,00	Relatief	6	36,80	75,98
Gebouw3D	503632,19	3,50	3,50	0,00	Relatief	4	7,87	2,83
Gebouw3D	503632,19	8,40	8,40	0,00	Relatief	12	39,51	81,93
Gebouw3D	503627,97	3,40	3,40	0,00	Relatief	6	22,82	23,49
Gebouw3D	503627,47	3,30	3,30	0,00	Relatief	4	21,46	22,97
Gebouw3D	503623,46	3,20	3,20	0,00	Relatief	4	19,62	20,44

## Invoergegevens van het model

### Torenmolens

Model: Ontwikkelingslocatie Torenmolens  
 Purmerend - Purmerend  
 Groep: (hoofdgroep)  
 Lijst van Gebouwen, voor rekenmethode Wegverkeerslawaaai - RMG-2012, wegverkeer

Groep	Min.lengte	Max.lengte	Functie	Gebouwtype	BAG-id	Gemeente	Jaar	AHN-jaar	Trust	Cp
Gebouw3D	2,20	2,69					0	0	0	0 dB
Gebouw3D	2,13	2,70					0	0	0	0 dB
Gebouw3D	2,15	2,70					0	0	0	0 dB
Gebouw3D	2,19	2,70					0	0	0	0 dB
Gebouw3D	2,19	2,69					0	0	0	0 dB
Gebouw3D	0,45	8,66					0	0	0	0 dB
Gebouw3D	2,20	2,70					0	0	0	0 dB
Gebouw3D	0,08	5,23					0	0	0	0 dB
Gebouw3D	0,39	7,10					0	0	0	0 dB
Gebouw3D	0,09	8,84					0	0	0	0 dB
Gebouw3D	0,14	8,45					0	0	0	0 dB
Gebouw3D	0,29	8,47					0	0	0	0 dB
Gebouw3D	2,38	5,38					0	0	0	0 dB
Gebouw3D	1,06	10,88					0	0	0	0 dB
Gebouw3D	0,46	9,68					0	0	0	0 dB
Gebouw3D	0,25	13,98					0	0	0	0 dB
Gebouw3D	0,25	18,41					0	0	0	0 dB
Gebouw3D	1,82	14,65					0	0	0	0 dB
Gebouw3D	1,07	8,89					0	0	0	0 dB
Gebouw3D	0,32	9,99					0	0	0	0 dB
Gebouw3D	8,46	16,01					0	0	0	0 dB
Gebouw3D	0,51	17,34					0	0	0	0 dB
Gebouw3D	1,88	12,14					0	0	0	0 dB
Gebouw3D	3,30	9,34					0	0	0	0 dB
Gebouw3D	3,21	9,46					0	0	0	0 dB
Gebouw3D	0,18	9,46					0	0	0	0 dB
Gebouw3D	3,25	3,25					0	0	0	0 dB
Gebouw3D	0,13	9,97					0	0	0	0 dB
Gebouw3D	0,33	10,07					0	0	0	0 dB
Gebouw3D	0,13	10,16					0	0	0	0 dB
Gebouw3D	0,13	9,82					0	0	0	0 dB
Gebouw3D	0,15	9,58					0	0	0	0 dB
Gebouw3D	0,04	9,45					0	0	0	0 dB
Gebouw3D	0,15	10,84					0	0	0	0 dB
Gebouw3D	4,09	7,31					0	0	0	0 dB
Gebouw3D	0,13	10,04					0	0	0	0 dB
Gebouw3D	0,13	10,01					0	0	0	0 dB
Gebouw3D	0,13	10,22					0	0	0	0 dB
Gebouw3D	1,92	3,88					0	0	0	0 dB
Gebouw3D	0,03	6,09					0	0	0	0 dB
Gebouw3D	0,02	11,78					0	0	0	0 dB
Gebouw3D	0,20	7,83					0	0	0	0 dB
Gebouw3D	0,09	3,35					0	0	0	0 dB
Gebouw3D	3,06	7,81					0	0	0	0 dB
Gebouw3D	0,01	10,79					0	0	0	0 dB
Gebouw3D	5,62	8,56					0	0	0	0 dB
Gebouw3D	0,01	11,00					0	0	0	0 dB
Gebouw3D	0,01	6,30					0	0	0	0 dB
Gebouw3D	5,53	8,53					0	0	0	0 dB
Gebouw3D	2,00	4,22					0	0	0	0 dB
Gebouw3D	2,00	4,18					0	0	0	0 dB
Gebouw3D	5,56	8,52					0	0	0	0 dB
Gebouw3D	5,62	8,53					0	0	0	0 dB
Gebouw3D	2,00	4,26					0	0	0	0 dB
Gebouw3D	2,00	4,22					0	0	0	0 dB
Gebouw3D	2,00	4,25					0	0	0	0 dB
Gebouw3D	0,02	11,09					0	0	0	0 dB
Gebouw3D	1,10	11,01					0	0	0	0 dB
Gebouw3D	0,89	3,05					0	0	0	0 dB
Gebouw3D	0,06	10,84					0	0	0	0 dB
Gebouw3D	0,72	7,99					0	0	0	0 dB
Gebouw3D	3,01	8,11					0	0	0	0 dB
Gebouw3D	2,99	6,82					0	0	0	0 dB





## Invoergegevens van het model Torenmolen

Model: Ontwikkelingslocatie Torenmolen  
Purmerend - Purmerend  
Groep: (hoofdgroep)  
Lijst van Gebouwen, voor rekenmethode Wegverkeerslawaaai - RMG-2012, wegverkeer

Groep	ItemID	Grp.ID	Datum	Naam	Omschr.	Vorm	X-1
Gebouw3D	20260	1	16:23, 1 jun 2021			Polygoon	126958,95
Gebouw3D	20261	1	16:23, 1 jun 2021			Polygoon	126930,12
Gebouw3D	20262	1	16:23, 1 jun 2021			Polygoon	126841,16
Gebouw3D	20263	1	16:23, 1 jun 2021			Polygoon	126852,73
Gebouw3D	20264	1	16:23, 1 jun 2021			Polygoon	126856,62
Gebouw3D	20265	1	16:23, 1 jun 2021			Polygoon	126865,74
Gebouw3D	20266	1	16:23, 1 jun 2021			Polygoon	126850,06
Gebouw3D	20267	1	16:23, 1 jun 2021			Polygoon	126855,92
Gebouw3D	20268	1	16:23, 1 jun 2021			Polygoon	126924,22
Gebouw3D	20269	1	16:23, 1 jun 2021			Polygoon	126852,19
Gebouw3D	20270	1	16:23, 1 jun 2021			Polygoon	126853,09
Gebouw3D	20271	1	16:23, 1 jun 2021			Polygoon	126850,42
Gebouw3D	20272	1	16:23, 1 jun 2021			Polygoon	126850,63
Gebouw3D	20273	1	16:23, 1 jun 2021			Polygoon	126848,66
Gebouw3D	20274	1	16:23, 1 jun 2021			Polygoon	126922,14
Gebouw3D	20275	1	16:23, 1 jun 2021			Polygoon	126841,87
Gebouw3D	20276	1	16:23, 1 jun 2021			Polygoon	126843,16
Gebouw3D	20277	1	16:23, 1 jun 2021			Polygoon	126847,05
Gebouw3D	20278	1	16:23, 1 jun 2021			Polygoon	126842,09
Gebouw3D	20279	1	16:23, 1 jun 2021			Polygoon	126844,01
Gebouw3D	20280	1	16:23, 1 jun 2021			Polygoon	126841,40
Gebouw3D	20281	1	16:23, 1 jun 2021			Polygoon	126843,31
Gebouw3D	20282	1	16:23, 1 jun 2021			Polygoon	126908,15
Gebouw3D	20283	1	16:23, 1 jun 2021			Polygoon	126861,71
Gebouw3D	20284	1	16:23, 1 jun 2021			Polygoon	126988,23
Gebouw3D	20285	1	16:23, 1 jun 2021			Polygoon	126986,17
Gebouw3D	20286	1	16:23, 1 jun 2021			Polygoon	126978,83
Gebouw3D	20287	1	16:23, 1 jun 2021			Polygoon	126992,91
Gebouw3D	20288	1	16:23, 1 jun 2021			Polygoon	126934,38
Gebouw3D	20289	1	16:23, 1 jun 2021			Polygoon	126979,48
Gebouw3D	20290	1	16:23, 1 jun 2021			Polygoon	126971,47
Gebouw3D	20291	1	16:23, 1 jun 2021			Polygoon	126969,34
Gebouw3D	20292	1	16:23, 1 jun 2021			Polygoon	126976,15
Gebouw3D	20293	1	16:23, 1 jun 2021			Polygoon	126984,41
Gebouw3D	20294	1	16:23, 1 jun 2021			Polygoon	126963,27
Gebouw3D	20295	1	16:23, 1 jun 2021			Polygoon	126913,07
Gebouw3D	20296	1	16:23, 1 jun 2021			Polygoon	126948,59
Gebouw3D	20297	1	16:23, 1 jun 2021			Polygoon	126950,20
Gebouw3D	20298	1	16:23, 1 jun 2021			Polygoon	126969,83
Gebouw3D	20299	1	16:23, 1 jun 2021			Polygoon	126996,68
Gebouw3D	20300	1	16:23, 1 jun 2021			Polygoon	126981,34
Gebouw3D	20301	1	16:23, 1 jun 2021			Polygoon	126976,99
Gebouw3D	20302	1	16:23, 1 jun 2021			Polygoon	126957,10
Gebouw3D	20303	1	16:23, 1 jun 2021			Polygoon	126919,02
Gebouw3D	20304	1	16:23, 1 jun 2021			Polygoon	126463,70
Gebouw3D	20305	1	16:23, 1 jun 2021			Polygoon	126472,22
Gebouw3D	20306	1	16:23, 1 jun 2021			Polygoon	126479,61
Gebouw3D	20307	1	16:23, 1 jun 2021			Polygoon	126426,33
Gebouw3D	20308	1	16:23, 1 jun 2021			Polygoon	126417,64
Gebouw3D	20309	1	16:23, 1 jun 2021			Polygoon	126470,66
Gebouw3D	20310	1	16:23, 1 jun 2021			Polygoon	126419,93
Gebouw3D	20311	1	16:23, 1 jun 2021			Polygoon	126418,76
Gebouw3D	20312	1	16:23, 1 jun 2021			Polygoon	126415,22
Gebouw3D	20313	1	16:23, 1 jun 2021			Polygoon	126449,81
Gebouw3D	20314	1	16:23, 1 jun 2021			Polygoon	126486,58
Gebouw3D	20315	1	16:23, 1 jun 2021			Polygoon	126466,94
Gebouw3D	20316	1	16:23, 1 jun 2021			Polygoon	126466,41
Gebouw3D	20317	1	16:23, 1 jun 2021			Polygoon	126409,59
Gebouw3D	20318	1	16:23, 1 jun 2021			Polygoon	126456,06
Gebouw3D	20319	1	16:23, 1 jun 2021			Polygoon	126412,94
Gebouw3D	20320	1	16:23, 1 jun 2021			Polygoon	126409,59
Gebouw3D	20321	1	16:23, 1 jun 2021			Polygoon	126411,92
Gebouw3D	20322	1	16:23, 1 jun 2021			Polygoon	126492,82

## Invoergegevens van het model Torenmolen

Model: Ontwikkelingslocatie Torenmolen  
 Purmerend - Purmerend  
 Groep: (hoofdgroep)  
 Lijst van Gebouwen, voor rekenmethode WegverkeerslawaaI - RMG-2012, wegverkeer

Groep	Y-1	Hoogte	Rel.H	Maaiveld	Hdef.	Vormpunten	Omtrek	Oppervlak
Gebouw3D	503635,84	2,50	2,50	0,00	Relatief	4	13,98	11,97
Gebouw3D	503635,25	3,10	3,10	0,00	Relatief	10	58,96	168,47
Gebouw3D	503652,26	8,10	8,10	0,00	Relatief	4	28,33	48,04
Gebouw3D	503649,88	2,60	2,60	0,00	Relatief	4	12,47	8,47
Gebouw3D	503650,53	2,50	2,50	0,00	Relatief	4	12,49	8,48
Gebouw3D	503650,62	6,50	6,50	0,00	Relatief	4	28,34	48,10
Gebouw3D	503653,73	2,50	2,50	0,00	Relatief	4	12,47	8,47
Gebouw3D	503654,72	2,70	2,70	0,00	Relatief	4	12,47	8,46
Gebouw3D	503658,57	3,40	3,40	0,00	Relatief	16	51,70	137,66
Gebouw3D	503664,99	2,50	2,50	0,00	Relatief	4	12,47	8,47
Gebouw3D	503671,74	2,50	2,50	0,00	Relatief	4	12,46	8,45
Gebouw3D	503675,58	2,60	2,60	0,00	Relatief	4	12,50	8,51
Gebouw3D	503686,51	2,70	2,70	0,00	Relatief	4	12,45	8,45
Gebouw3D	503686,18	2,70	2,70	0,00	Relatief	4	12,49	8,48
Gebouw3D	503715,26	3,00	3,00	0,00	Relatief	16	54,86	132,53
Gebouw3D	503721,22	2,70	2,70	0,00	Relatief	4	12,49	8,50
Gebouw3D	503725,73	2,60	2,60	0,00	Relatief	4	12,49	8,49
Gebouw3D	503726,34	2,70	2,70	0,00	Relatief	4	12,50	8,49
Gebouw3D	503732,17	2,60	2,60	0,00	Relatief	4	12,48	8,48
Gebouw3D	503732,45	2,60	2,60	0,00	Relatief	4	12,51	8,51
Gebouw3D	503736,36	2,70	2,70	0,00	Relatief	4	12,50	8,51
Gebouw3D	503736,65	2,70	2,70	0,00	Relatief	4	12,48	8,50
Gebouw3D	503747,27	5,10	5,10	0,00	Relatief	8	43,93	104,52
Gebouw3D	503745,41	6,40	6,40	0,00	Relatief	4	28,35	48,12
Gebouw3D	503747,52	2,90	2,90	0,00	Relatief	4	14,55	11,05
Gebouw3D	503748,18	2,80	2,80	0,00	Relatief	4	9,64	5,73
Gebouw3D	503753,35	2,80	2,80	0,00	Relatief	4	9,79	5,93
Gebouw3D	503751,60	7,60	7,60	0,00	Relatief	6	28,07	45,98
Gebouw3D	503767,69	3,40	3,40	0,00	Relatief	10	53,05	154,69
Gebouw3D	503762,64	7,80	7,80	0,00	Relatief	6	28,21	45,95
Gebouw3D	503768,98	2,70	2,70	0,00	Relatief	4	9,59	5,66
Gebouw3D	503768,38	2,80	2,80	0,00	Relatief	4	14,64	11,24
Gebouw3D	503776,15	8,00	8,00	0,00	Relatief	6	28,45	47,82
Gebouw3D	503700,59	5,60	5,60	0,00	Relatief	11	58,39	153,26
Gebouw3D	503682,98	5,00	5,00	0,00	Relatief	8	61,16	185,03
Gebouw3D	503708,26	5,60	5,60	0,00	Relatief	10	48,60	122,94
Gebouw3D	503745,86	2,70	2,70	0,00	Relatief	8	58,70	167,34
Gebouw3D	503723,89	5,50	5,50	0,00	Relatief	10	60,26	159,19
Gebouw3D	503724,63	5,40	5,40	0,00	Relatief	12	61,07	162,86
Gebouw3D	503744,83	2,80	2,80	0,00	Relatief	4	9,76	5,89
Gebouw3D	503651,51	7,20	7,20	0,00	Relatief	9	5,66	1,93
Gebouw3D	503663,91	3,30	3,30	0,00	Relatief	13	58,27	183,01
Gebouw3D	503652,90	4,00	4,00	0,00	Relatief	16	59,95	167,94
Gebouw3D	503688,41	5,40	5,40	0,00	Relatief	8	45,97	113,37
Gebouw3D	503683,80	3,30	3,30	0,00	Relatief	8	46,41	90,10
Gebouw3D	503697,88	8,30	8,30	0,00	Relatief	8	38,11	61,10
Gebouw3D	503693,75	3,30	3,30	0,00	Relatief	4	22,88	30,55
Gebouw3D	503691,30	3,10	3,10	0,00	Relatief	8	33,14	64,22
Gebouw3D	503696,36	2,70	2,70	0,00	Relatief	10	23,29	25,23
Gebouw3D	503707,33	8,20	8,20	0,00	Relatief	8	38,78	63,86
Gebouw3D	503700,16	7,90	7,90	0,00	Relatief	10	38,16	64,35
Gebouw3D	503706,74	8,00	8,00	0,00	Relatief	8	37,21	62,40
Gebouw3D	503712,46	2,80	2,80	0,00	Relatief	6	22,70	27,96
Gebouw3D	503724,13	8,00	8,00	0,00	Relatief	4	32,24	62,90
Gebouw3D	503730,30	8,10	8,10	0,00	Relatief	4	31,73	60,40
Gebouw3D	503730,16	2,80	2,80	0,00	Relatief	4	20,01	22,68
Gebouw3D	503733,58	2,80	2,80	0,00	Relatief	4	20,04	22,75
Gebouw3D	503745,83	2,90	2,90	0,00	Relatief	9	34,78	39,93
Gebouw3D	503744,48	7,90	7,90	0,00	Relatief	4	31,14	57,75
Gebouw3D	503739,89	7,90	7,90	0,00	Relatief	7	32,73	63,71
Gebouw3D	503745,83	2,70	2,70	0,00	Relatief	7	35,38	43,28
Gebouw3D	503746,23	6,50	6,50	0,00	Relatief	7	32,79	64,36
Gebouw3D	503750,02	2,70	2,70	0,00	Relatief	4	19,38	20,81

## Invoergegevens van het model

### Torenmolens

Model: Ontwikkelingslocatie Torenmolens  
 Purmerend - Purmerend  
 Groep: (hoofdgroep)  
 Lijst van Gebouwen, voor rekenmethode Wegverkeerslawaa - RMG-2012, wegverkeer

Groep	Min.lengte	Max.lengte	Functie	Gebouwtype	BAG-id	Gemeente	Jaar	AHN-jaar	Trust	Cp
Gebouw3D	3,00	3,99					0	0	0	0 dB
Gebouw3D	1,32	11,71					0	0	0	0 dB
Gebouw3D	5,63	8,54					0	0	0	0 dB
Gebouw3D	2,00	4,24					0	0	0	0 dB
Gebouw3D	2,00	4,25					0	0	0	0 dB
Gebouw3D	5,63	8,54					0	0	0	0 dB
Gebouw3D	2,00	4,24					0	0	0	0 dB
Gebouw3D	2,00	4,24					0	0	0	0 dB
Gebouw3D	0,54	13,30					0	0	0	0 dB
Gebouw3D	2,00	4,24					0	0	0	0 dB
Gebouw3D	2,00	4,23					0	0	0	0 dB
Gebouw3D	2,00	4,25					0	0	0	0 dB
Gebouw3D	2,00	4,24					0	0	0	0 dB
Gebouw3D	2,00	4,25					0	0	0	0 dB
Gebouw3D	0,90	11,33					0	0	0	0 dB
Gebouw3D	2,00	4,25					0	0	0	0 dB
Gebouw3D	2,00	4,25					0	0	0	0 dB
Gebouw3D	2,00	4,26					0	0	0	0 dB
Gebouw3D	2,00	4,25					0	0	0	0 dB
Gebouw3D	2,00	4,26					0	0	0	0 dB
Gebouw3D	2,00	4,25					0	0	0	0 dB
Gebouw3D	2,00	4,24					0	0	0	0 dB
Gebouw3D	0,70	12,97					0	0	0	0 dB
Gebouw3D	5,63	8,55					0	0	0	0 dB
Gebouw3D	2,16	5,20					0	0	0	0 dB
Gebouw3D	2,13	2,69					0	0	0	0 dB
Gebouw3D	2,20	2,70					0	0	0	0 dB
Gebouw3D	0,11	8,71					0	0	0	0 dB
Gebouw3D	1,00	12,01					0	0	0	0 dB
Gebouw3D	0,29	8,43					0	0	0	0 dB
Gebouw3D	2,10	2,69					0	0	0	0 dB
Gebouw3D	2,19	5,20					0	0	0	0 dB
Gebouw3D	0,09	8,67					0	0	0	0 dB
Gebouw3D	1,35	12,50					0	0	0	0 dB
Gebouw3D	3,02	14,10					0	0	0	0 dB
Gebouw3D	0,90	13,41					0	0	0	0 dB
Gebouw3D	2,20	12,82					0	0	0	0 dB
Gebouw3D	1,37	14,92					0	0	0	0 dB
Gebouw3D	1,78	14,68					0	0	0	0 dB
Gebouw3D	2,19	2,69					0	0	0	0 dB
Gebouw3D	0,11	1,54					0	0	0	0 dB
Gebouw3D	0,19	16,97					0	0	0	0 dB
Gebouw3D	1,00	12,01					0	0	0	0 dB
Gebouw3D	1,38	12,53					0	0	0	0 dB
Gebouw3D	3,39	9,14					0	0	0	0 dB
Gebouw3D	0,07	9,14					0	0	0	0 dB
Gebouw3D	4,14	7,20					0	0	0	0 dB
Gebouw3D	0,12	10,19					0	0	0	0 dB
Gebouw3D	0,10	7,51					0	0	0	0 dB
Gebouw3D	0,02	9,58					0	0	0	0 dB
Gebouw3D	0,11	9,55					0	0	0	0 dB
Gebouw3D	0,10	9,55					0	0	0	0 dB
Gebouw3D	0,10	7,55					0	0	0	0 dB
Gebouw3D	6,58	9,50					0	0	0	0 dB
Gebouw3D	6,33	9,52					0	0	0	0 dB
Gebouw3D	3,46	6,54					0	0	0	0 dB
Gebouw3D	3,48	6,54					0	0	0	0 dB
Gebouw3D	0,10	9,73					0	0	0	0 dB
Gebouw3D	6,08	9,48					0	0	0	0 dB
Gebouw3D	0,10	9,66					0	0	0	0 dB
Gebouw3D	0,34	10,34					0	0	0	0 dB
Gebouw3D	0,09	9,74					0	0	0	0 dB
Gebouw3D	3,17	6,48					0	0	0	0 dB



## Invoergegevens van het model Torenmolen

Model: Ontwikkelingslocatie Torenmolen  
Purmerend - Purmerend  
Groep: (hoofdgroep)  
Lijst van Gebouwen, voor rekenmethode Wegverkeerslawaaï - RMG-2012, wegverkeer

Groep	ItemID	Grp.ID	Datum	Naam	Omschr.	Vorm	X-1
Gebouw3D	20323	1	16:23, 1 jun 2021			Polygoon	126469,39
Gebouw3D	20324	1	16:23, 1 jun 2021			Polygoon	126771,57
Gebouw3D	20325	1	16:23, 1 jun 2021			Polygoon	126773,09
Gebouw3D	20326	1	16:23, 1 jun 2021			Polygoon	126780,67
Gebouw3D	20327	1	16:23, 1 jun 2021			Polygoon	126773,53
Gebouw3D	20328	1	16:23, 1 jun 2021			Polygoon	126782,16
Gebouw3D	20329	1	16:23, 1 jun 2021			Polygoon	126776,93
Gebouw3D	20330	1	16:23, 1 jun 2021			Polygoon	126792,88
Gebouw3D	20331	1	16:23, 1 jun 2021			Polygoon	126768,56
Gebouw3D	20332	1	16:23, 1 jun 2021			Polygoon	126715,80
Gebouw3D	20333	1	16:23, 1 jun 2021			Polygoon	126782,97
Gebouw3D	20334	1	16:23, 1 jun 2021			Polygoon	126779,23
Gebouw3D	20335	1	16:23, 1 jun 2021			Polygoon	126704,80
Gebouw3D	20336	1	16:23, 1 jun 2021			Polygoon	126794,80
Gebouw3D	20337	1	16:23, 1 jun 2021			Polygoon	126789,60
Gebouw3D	20338	1	16:23, 1 jun 2021			Polygoon	126719,32
Gebouw3D	20339	1	16:23, 1 jun 2021			Polygoon	126758,09
Gebouw3D	20340	1	16:23, 1 jun 2021			Polygoon	126772,90
Gebouw3D	20341	1	16:23, 1 jun 2021			Polygoon	126769,21
Gebouw3D	20342	1	16:23, 1 jun 2021			Polygoon	126789,57
Gebouw3D	20343	1	16:23, 1 jun 2021			Polygoon	126793,11
Gebouw3D	20344	1	16:23, 1 jun 2021			Polygoon	126758,34
Gebouw3D	20345	1	16:23, 1 jun 2021			Polygoon	126774,40
Gebouw3D	20346	1	16:23, 1 jun 2021			Polygoon	126759,20
Gebouw3D	20347	1	16:23, 1 jun 2021			Polygoon	126770,72
Gebouw3D	20348	1	16:23, 1 jun 2021			Polygoon	126782,52
Gebouw3D	20349	1	16:23, 1 jun 2021			Polygoon	126719,24
Gebouw3D	20350	1	16:23, 1 jun 2021			Polygoon	126726,16
Gebouw3D	20351	1	16:23, 1 jun 2021			Polygoon	126775,22
Gebouw3D	20352	1	16:23, 1 jun 2021			Polygoon	126773,04
Gebouw3D	20353	1	16:23, 1 jun 2021			Polygoon	126774,85
Gebouw3D	20354	1	16:23, 1 jun 2021			Polygoon	126717,09
Gebouw3D	20355	1	16:23, 1 jun 2021			Polygoon	126774,54
Gebouw3D	20356	1	16:23, 1 jun 2021			Polygoon	126780,54
Gebouw3D	20357	1	16:23, 1 jun 2021			Polygoon	126775,35
Gebouw3D	20358	1	16:23, 1 jun 2021			Polygoon	127024,11
Gebouw3D	20359	1	16:23, 1 jun 2021			Polygoon	127011,00
Gebouw3D	20360	1	16:23, 1 jun 2021			Polygoon	127035,70
Gebouw3D	20361	1	16:23, 1 jun 2021			Polygoon	127077,36
Gebouw3D	20362	1	16:23, 1 jun 2021			Polygoon	127033,64
Gebouw3D	20363	1	16:23, 1 jun 2021			Polygoon	127088,63
Gebouw3D	20364	1	16:23, 1 jun 2021			Polygoon	127104,98
Gebouw3D	20365	1	16:23, 1 jun 2021			Polygoon	127051,01
Gebouw3D	20366	1	16:23, 1 jun 2021			Polygoon	127016,04
Gebouw3D	20367	1	16:23, 1 jun 2021			Polygoon	127030,11
Gebouw3D	20368	1	16:23, 1 jun 2021			Polygoon	127052,74
Gebouw3D	20369	1	16:23, 1 jun 2021			Polygoon	127019,59
Gebouw3D	20370	1	16:23, 1 jun 2021			Polygoon	127040,81
Gebouw3D	20371	1	16:23, 1 jun 2021			Polygoon	127013,35
Gebouw3D	20372	1	16:23, 1 jun 2021			Polygoon	127095,60
Gebouw3D	20373	1	16:23, 1 jun 2021			Polygoon	127044,62
Gebouw3D	20374	1	16:23, 1 jun 2021			Polygoon	127034,99
Gebouw3D	20375	1	16:23, 1 jun 2021			Polygoon	127044,50
Gebouw3D	20376	1	16:23, 1 jun 2021			Polygoon	127011,17
Gebouw3D	20377	1	16:23, 1 jun 2021			Polygoon	127102,44
Gebouw3D	20378	1	16:23, 1 jun 2021			Polygoon	127011,86
Gebouw3D	20379	1	16:23, 1 jun 2021			Polygoon	127060,15
Gebouw3D	20380	1	16:23, 1 jun 2021			Polygoon	127037,41
Gebouw3D	20381	1	16:23, 1 jun 2021			Polygoon	127045,72
Gebouw3D	20382	1	16:23, 1 jun 2021			Polygoon	127009,80
Gebouw3D	20383	1	16:23, 1 jun 2021			Polygoon	127006,41
Gebouw3D	20384	1	16:23, 1 jun 2021			Polygoon	127011,44
Gebouw3D	20385	1	16:23, 1 jun 2021			Polygoon	127110,14

## Invoergegevens van het model Torenmolens

Model: Ontwikkelingslocatie Torenmolens  
Purmerend - Purmerend  
Groep: (hoofdgroep)  
Lijst van Gebouwen, voor rekenmethode Wegverkeerslawaa - RMG-2012, wegverkeer

Groep	Y-1	Hoogte	Rel.H	Maaiveld	Hdef.	Vormpunten	Omtrek	Oppervlak
Gebouw3D	503756,14	2,70	2,70	0,00	Relatief	4	19,81	21,87
Gebouw3D	503721,23	2,60	2,60	0,00	Relatief	4	12,53	8,54
Gebouw3D	503725,22	2,50	2,50	0,00	Relatief	4	12,48	8,48
Gebouw3D	503733,91	2,60	2,60	0,00	Relatief	4	12,62	8,63
Gebouw3D	503732,01	2,50	2,50	0,00	Relatief	4	12,59	8,59
Gebouw3D	503737,82	2,60	2,60	0,00	Relatief	4	12,39	8,40
Gebouw3D	503735,31	2,60	2,60	0,00	Relatief	4	12,40	8,41
Gebouw3D	503740,81	6,40	6,40	0,00	Relatief	6	28,14	46,31
Gebouw3D	503744,26	6,40	6,40	0,00	Relatief	6	28,20	46,40
Gebouw3D	503742,54	8,20	8,20	0,00	Relatief	8	34,80	67,52
Gebouw3D	503739,95	2,60	2,60	0,00	Relatief	4	12,66	8,67
Gebouw3D	503741,37	2,70	2,70	0,00	Relatief	4	12,50	8,49
Gebouw3D	503741,59	3,40	3,40	0,00	Relatief	8	38,12	55,23
Gebouw3D	503745,86	4,60	4,60	0,00	Relatief	6	25,28	37,14
Gebouw3D	503756,32	2,80	2,80	0,00	Relatief	4	11,98	8,72
Gebouw3D	503766,17	3,30	3,30	0,00	Relatief	12	48,50	112,57
Gebouw3D	503765,53	4,70	4,70	0,00	Relatief	4	25,39	37,56
Gebouw3D	503765,74	2,60	2,60	0,00	Relatief	4	12,48	8,48
Gebouw3D	503767,16	2,60	2,60	0,00	Relatief	4	12,47	8,45
Gebouw3D	503764,87	3,50	3,50	0,00	Relatief	6	14,66	9,07
Gebouw3D	503769,54	8,20	8,20	0,00	Relatief	8	29,41	50,35
Gebouw3D	503765,34	3,10	3,10	0,00	Relatief	6	13,45	6,70
Gebouw3D	503769,70	2,60	2,60	0,00	Relatief	4	12,46	8,45
Gebouw3D	503770,89	8,80	8,80	0,00	Relatief	6	28,70	47,79
Gebouw3D	503771,13	2,60	2,60	0,00	Relatief	4	12,48	8,47
Gebouw3D	503767,58	3,20	3,20	0,00	Relatief	4	13,29	5,90
Gebouw3D	503772,77	3,30	3,30	0,00	Relatief	8	19,65	20,22
Gebouw3D	503770,08	8,30	8,30	0,00	Relatief	8	41,38	85,53
Gebouw3D	503771,85	2,60	2,60	0,00	Relatief	4	12,48	8,48
Gebouw3D	503777,23	2,50	2,50	0,00	Relatief	4	12,49	8,49
Gebouw3D	503776,53	2,60	2,60	0,00	Relatief	4	12,48	8,48
Gebouw3D	503780,94	8,50	8,50	0,00	Relatief	8	39,58	87,29
Gebouw3D	503781,20	2,50	2,50	0,00	Relatief	4	12,49	8,49
Gebouw3D	503785,86	2,60	2,60	0,00	Relatief	4	12,46	8,46
Gebouw3D	503783,33	2,50	2,50	0,00	Relatief	4	12,48	8,48
Gebouw3D	503741,14	2,70	2,70	0,00	Relatief	4	9,77	5,89
Gebouw3D	503745,32	7,90	7,90	0,00	Relatief	4	28,17	47,58
Gebouw3D	503747,78	3,10	3,10	0,00	Relatief	6	40,37	68,21
Gebouw3D	503748,28	7,70	7,70	0,00	Relatief	6	28,38	46,72
Gebouw3D	503754,11	3,10	3,10	0,00	Relatief	6	40,35	67,98
Gebouw3D	503751,47	2,80	2,80	0,00	Relatief	4	9,80	5,94
Gebouw3D	503753,13	2,70	2,70	0,00	Relatief	4	9,71	5,82
Gebouw3D	503759,90	5,60	5,60	0,00	Relatief	6	40,36	68,16
Gebouw3D	503760,97	7,80	7,80	0,00	Relatief	6	28,29	46,28
Gebouw3D	503759,81	2,70	2,70	0,00	Relatief	4	9,80	5,94
Gebouw3D	503765,32	5,60	5,60	0,00	Relatief	8	40,93	68,76
Gebouw3D	503765,51	8,20	8,20	0,00	Relatief	6	28,74	48,18
Gebouw3D	503771,97	3,30	3,30	0,00	Relatief	10	39,51	72,13
Gebouw3D	503775,00	2,70	2,70	0,00	Relatief	4	9,82	5,97
Gebouw3D	503776,51	2,70	2,70	0,00	Relatief	4	9,68	5,78
Gebouw3D	503776,80	2,80	2,80	0,00	Relatief	4	9,77	5,90
Gebouw3D	503783,32	2,70	2,70	0,00	Relatief	4	9,69	5,80
Gebouw3D	503791,74	7,50	7,50	0,00	Relatief	6	28,73	48,12
Gebouw3D	503785,05	2,60	2,60	0,00	Relatief	4	16,19	13,98
Gebouw3D	503806,08	6,30	6,30	0,00	Relatief	20	93,29	282,32
Gebouw3D	503795,84	2,30	2,30	0,00	Relatief	4	12,35	9,44
Gebouw3D	503796,77	2,70	2,70	0,00	Relatief	4	9,69	5,80
Gebouw3D	503814,62	2,80	2,80	0,00	Relatief	4	9,66	5,76
Gebouw3D	503829,12	6,20	6,20	0,00	Relatief	20	93,27	282,05
Gebouw3D	503828,30	3,80	3,80	0,00	Relatief	4	9,78	5,91
Gebouw3D	503800,48	2,70	2,70	0,00	Relatief	4	15,05	12,57
Gebouw3D	503801,87	2,30	2,30	0,00	Relatief	4	16,10	13,88
Gebouw3D	503777,23	7,70	7,70	0,00	Relatief	8	29,18	48,65

## Invoergegevens van het model

### Torenmolens

Model: Ontwikkelingslocatie Torenmolens  
 Purmerend - Purmerend  
 Groep: (hoofdgroep)  
 Lijst van Gebouwen, voor rekenmethode Wegverkeerslawaaï - RMG-2012, wegverkeer

Groep	Min.lengte	Max.lengte	Functie	Gebouwtype	BAG-id	Gemeente	Jaar	AHN-jaar	Trust	Cp
Gebouw3D	3,32	6,59					0	0	0	0 dB
Gebouw3D	2,00	4,27					0	0	0	0 dB
Gebouw3D	2,00	4,24					0	0	0	0 dB
Gebouw3D	2,00	4,31					0	0	0	0 dB
Gebouw3D	2,00	4,29					0	0	0	0 dB
Gebouw3D	2,00	4,20					0	0	0	0 dB
Gebouw3D	2,00	4,20					0	0	0	0 dB
Gebouw3D	0,15	8,53					0	0	0	0 dB
Gebouw3D	0,16	8,54					0	0	0	0 dB
Gebouw3D	0,09	9,25					0	0	0	0 dB
Gebouw3D	2,00	4,33					0	0	0	0 dB
Gebouw3D	1,99	4,25					0	0	0	0 dB
Gebouw3D	1,22	6,99					0	0	0	0 dB
Gebouw3D	0,14	7,96					0	0	0	0 dB
Gebouw3D	2,50	3,50					0	0	0	0 dB
Gebouw3D	0,99	12,71					0	0	0	0 dB
Gebouw3D	4,69	8,03					0	0	0	0 dB
Gebouw3D	2,00	4,24					0	0	0	0 dB
Gebouw3D	1,99	4,24					0	0	0	0 dB
Gebouw3D	0,08	5,50					0	0	0	0 dB
Gebouw3D	0,06	8,90					0	0	0	0 dB
Gebouw3D	0,09	5,49					0	0	0	0 dB
Gebouw3D	1,99	4,24					0	0	0	0 dB
Gebouw3D	0,15	8,83					0	0	0	0 dB
Gebouw3D	2,00	4,24					0	0	0	0 dB
Gebouw3D	0,90	5,59					0	0	0	0 dB
Gebouw3D	0,04	6,46					0	0	0	0 dB
Gebouw3D	0,04	12,32					0	0	0	0 dB
Gebouw3D	2,00	4,24					0	0	0	0 dB
Gebouw3D	2,00	4,25					0	0	0	0 dB
Gebouw3D	2,00	4,24					0	0	0	0 dB
Gebouw3D	2,00	4,24					0	0	0	0 dB
Gebouw3D	2,00	4,24					0	0	0	0 dB
Gebouw3D	2,00	4,25					0	0	0	0 dB
Gebouw3D	2,00	4,24					0	0	0	0 dB
Gebouw3D	0,15	12,32					0	0	0	0 dB
Gebouw3D	2,00	4,25					0	0	0	0 dB
Gebouw3D	2,00	4,23					0	0	0	0 dB
Gebouw3D	2,00	4,24					0	0	0	0 dB
Gebouw3D	2,19	2,70					0	0	0	0 dB
Gebouw3D	5,62	8,46					0	0	0	0 dB
Gebouw3D	2,39	14,78					0	0	0	0 dB
Gebouw3D	0,29	8,43					0	0	0	0 dB
Gebouw3D	2,39	14,78					0	0	0	0 dB
Gebouw3D	2,19	2,70					0	0	0	0 dB
Gebouw3D	2,16	2,70					0	0	0	0 dB
Gebouw3D	2,40	14,77					0	0	0	0 dB
Gebouw3D	0,28	8,45					0	0	0	0 dB
Gebouw3D	2,19	2,70					0	0	0	0 dB
Gebouw3D	0,30	14,77					0	0	0	0 dB
Gebouw3D	0,28	8,45					0	0	0	0 dB
Gebouw3D	0,30	8,45					0	0	0	0 dB
Gebouw3D	2,20	2,72					0	0	0	0 dB
Gebouw3D	2,15	2,69					0	0	0	0 dB
Gebouw3D	2,18	2,71					0	0	0	0 dB
Gebouw3D	2,15	2,70					0	0	0	0 dB
Gebouw3D	0,29	8,44					0	0	0	0 dB
Gebouw3D	2,50	5,60					0	0	0	0 dB
Gebouw3D	1,65	18,52					0	0	0	0 dB
Gebouw3D	2,79	3,39					0	0	0	0 dB
Gebouw3D	2,15	2,70					0	0	0	0 dB
Gebouw3D	2,14	2,70					0	0	0	0 dB
Gebouw3D	1,64	18,50					0	0	0	0 dB
Gebouw3D	2,19	2,70					0	0	0	0 dB
Gebouw3D	2,50	5,03					0	0	0	0 dB
Gebouw3D	2,50	5,55					0	0	0	0 dB
Gebouw3D	0,29	8,89					0	0	0	0 dB





## Invoergegevens van het model Torenmolen

Model: Ontwikkelingslocatie Torenmolen  
 Purmerend - Purmerend  
 Groep: (hoofdgroep)  
 Lijst van Gebouwen, voor rekenmethode Wegverkeerslawaaï - RMG-2012, wegverkeer

Groep	ItemID	Grp.ID	Datum	Naam	Omschr.	Vorm	X-1
Gebouw3D	20386	1	16:23, 1 jun 2021			Polygoon	127102,64
Gebouw3D	20387	1	16:23, 1 jun 2021			Polygoon	127111,23
Gebouw3D	20388	1	16:23, 1 jun 2021			Polygoon	127008,82
Gebouw3D	20389	1	16:23, 1 jun 2021			Polygoon	127025,69
Gebouw3D	20390	1	16:23, 1 jun 2021			Polygoon	127035,78
Gebouw3D	20391	1	16:23, 1 jun 2021			Polygoon	127036,87
Gebouw3D	20392	1	16:23, 1 jun 2021			Polygoon	127018,54
Gebouw3D	20393	1	16:23, 1 jun 2021			Polygoon	127027,43
Gebouw3D	20394	1	16:23, 1 jun 2021			Polygoon	127068,56
Gebouw3D	20395	1	16:23, 1 jun 2021			Polygoon	127062,61
Gebouw3D	20396	1	16:23, 1 jun 2021			Polygoon	127082,64
Gebouw3D	20397	1	16:23, 1 jun 2021			Polygoon	127028,21
Gebouw3D	20398	1	16:23, 1 jun 2021			Polygoon	127035,40
Gebouw3D	20399	1	16:23, 1 jun 2021			Polygoon	127038,06
Gebouw3D	20400	1	16:23, 1 jun 2021			Polygoon	127025,77
Gebouw3D	20401	1	16:23, 1 jun 2021			Polygoon	127020,99
Gebouw3D	20402	1	16:23, 1 jun 2021			Polygoon	127097,94
Gebouw3D	20403	1	16:23, 1 jun 2021			Polygoon	127110,28
Gebouw3D	20404	1	16:23, 1 jun 2021			Polygoon	127054,50
Gebouw3D	20405	1	16:23, 1 jun 2021			Polygoon	126496,03
Gebouw3D	20406	1	16:23, 1 jun 2021			Polygoon	126505,28
Gebouw3D	20407	1	16:23, 1 jun 2021			Polygoon	126508,54
Gebouw3D	20408	1	16:23, 1 jun 2021			Polygoon	126552,28
Gebouw3D	20409	1	16:23, 1 jun 2021			Polygoon	126564,50
Gebouw3D	20410	1	16:23, 1 jun 2021			Polygoon	126607,70
Gebouw3D	20411	1	16:23, 1 jun 2021			Polygoon	126517,65
Gebouw3D	20412	1	16:23, 1 jun 2021			Polygoon	126551,69
Gebouw3D	20413	1	16:23, 1 jun 2021			Polygoon	126563,96
Gebouw3D	20414	1	16:23, 1 jun 2021			Polygoon	126539,38
Gebouw3D	20415	1	16:23, 1 jun 2021			Polygoon	126604,89
Gebouw3D	20416	1	16:23, 1 jun 2021			Polygoon	126569,87
Gebouw3D	20417	1	16:23, 1 jun 2021			Polygoon	126562,04
Gebouw3D	20418	1	16:23, 1 jun 2021			Polygoon	126633,94
Gebouw3D	20419	1	16:23, 1 jun 2021			Polygoon	126532,54
Gebouw3D	20420	1	16:23, 1 jun 2021			Polygoon	126536,02
Gebouw3D	20421	1	16:23, 1 jun 2021			Polygoon	126622,57
Gebouw3D	20422	1	16:23, 1 jun 2021			Polygoon	126527,08
Gebouw3D	20423	1	16:23, 1 jun 2021			Polygoon	126544,94
Gebouw3D	20424	1	16:23, 1 jun 2021			Polygoon	126551,82
Gebouw3D	20425	1	16:23, 1 jun 2021			Polygoon	126560,01
Gebouw3D	20426	1	16:23, 1 jun 2021			Polygoon	126533,29
Gebouw3D	20427	1	16:23, 1 jun 2021			Polygoon	126554,54
Gebouw3D	20428	1	16:23, 1 jun 2021			Polygoon	126561,42
Gebouw3D	20429	1	16:23, 1 jun 2021			Polygoon	126516,24
Gebouw3D	20430	1	16:23, 1 jun 2021			Polygoon	126544,12
Gebouw3D	20431	1	16:23, 1 jun 2021			Polygoon	126564,72
Gebouw3D	20432	1	16:23, 1 jun 2021			Polygoon	126645,32
Gebouw3D	20433	1	16:23, 1 jun 2021			Polygoon	126635,21
Gebouw3D	20434	1	16:23, 1 jun 2021			Polygoon	126594,49
Gebouw3D	20435	1	16:23, 1 jun 2021			Polygoon	126564,88
Gebouw3D	20436	1	16:23, 1 jun 2021			Polygoon	126520,64
Gebouw3D	20437	1	16:23, 1 jun 2021			Polygoon	126527,40
Gebouw3D	20438	1	16:23, 1 jun 2021			Polygoon	126530,23
Gebouw3D	20439	1	16:23, 1 jun 2021			Polygoon	126532,91
Gebouw3D	20440	1	16:23, 1 jun 2021			Polygoon	126536,22
Gebouw3D	20441	1	16:23, 1 jun 2021			Polygoon	126539,43
Gebouw3D	20442	1	16:23, 1 jun 2021			Polygoon	126567,87
Gebouw3D	20443	1	16:23, 1 jun 2021			Polygoon	126502,54
Gebouw3D	20444	1	16:23, 1 jun 2021			Polygoon	126961,46
Gebouw3D	20445	1	16:23, 1 jun 2021			Polygoon	126985,12
Gebouw3D	20446	1	16:23, 1 jun 2021			Polygoon	126934,21
Gebouw3D	20447	1	16:23, 1 jun 2021			Polygoon	126969,82
Gebouw3D	20448	1	16:23, 1 jun 2021			Polygoon	126994,68

## Invoergegevens van het model Torenmolen

Model: Ontwikkelingslocatie Torenmolen  
Purmerend - Purmerend  
Groep: (hoofdgroep)  
Lijst van Gebouwen, voor rekenmethode WegverkeerslawaaI - RMG-2012, wegverkeer

Groep	Y-1	Hoogte	Rel.H	Maaiveld	Hdef.	Vormpunten	Omtrek	Oppervlak
Gebouw3D	503763,65	7,40	7,40	0,00	Relatief	8	29,62	50,51
Gebouw3D	503766,05	3,20	3,20	0,00	Relatief	6	16,47	14,10
Gebouw3D	503779,17	2,70	2,70	0,00	Relatief	4	18,66	19,47
Gebouw3D	503822,82	8,20	8,20	0,00	Relatief	12	33,97	51,46
Gebouw3D	503803,49	3,20	3,20	0,00	Relatief	5	18,46	18,86
Gebouw3D	503800,00	7,40	7,40	0,00	Relatief	8	28,75	48,22
Gebouw3D	503777,01	6,30	6,30	0,00	Relatief	6	28,62	48,11
Gebouw3D	503776,71	3,00	3,00	0,00	Relatief	5	14,78	11,35
Gebouw3D	503787,64	7,90	7,90	0,00	Relatief	6	30,30	49,89
Gebouw3D	503795,92	2,70	2,70	0,00	Relatief	4	12,77	9,07
Gebouw3D	503808,06	6,30	6,30	0,00	Relatief	20	93,27	281,64
Gebouw3D	503806,16	3,10	3,10	0,00	Relatief	4	16,00	13,33
Gebouw3D	503814,05	7,90	7,90	0,00	Relatief	6	29,19	49,32
Gebouw3D	503812,27	3,20	3,20	0,00	Relatief	4	9,28	5,35
Gebouw3D	503822,54	8,30	8,30	0,00	Relatief	6	28,76	48,16
Gebouw3D	503799,17	2,70	2,70	0,00	Relatief	4	9,79	5,92
Gebouw3D	503768,19	2,80	2,80	0,00	Relatief	4	9,80	5,93
Gebouw3D	503734,27	2,70	2,70	0,00	Relatief	4	9,82	5,96
Gebouw3D	503731,28	2,80	2,80	0,00	Relatief	4	9,76	5,89
Gebouw3D	503750,57	2,60	2,60	0,00	Relatief	4	20,34	23,95
Gebouw3D	503752,05	2,70	2,70	0,00	Relatief	4	19,66	21,56
Gebouw3D	503752,59	2,70	2,70	0,00	Relatief	4	20,38	23,90
Gebouw3D	503753,64	2,70	2,70	0,00	Relatief	4	12,18	8,96
Gebouw3D	503755,70	2,70	2,70	0,00	Relatief	4	11,98	8,72
Gebouw3D	503755,87	8,70	8,70	0,00	Relatief	4	32,80	64,92
Gebouw3D	503756,23	2,70	2,70	0,00	Relatief	4	18,88	19,23
Gebouw3D	503757,18	2,90	2,90	0,00	Relatief	4	11,82	8,50
Gebouw3D	503759,17	2,70	2,70	0,00	Relatief	4	11,99	8,73
Gebouw3D	503759,81	2,70	2,70	0,00	Relatief	4	19,74	21,95
Gebouw3D	503767,31	3,00	3,00	0,00	Relatief	4	16,06	9,14
Gebouw3D	503765,44	8,00	8,00	0,00	Relatief	4	31,64	59,95
Gebouw3D	503769,56	2,90	2,90	0,00	Relatief	4	12,08	8,87
Gebouw3D	503780,84	8,60	8,60	0,00	Relatief	4	32,14	61,64
Gebouw3D	503777,68	2,70	2,70	0,00	Relatief	4	20,05	22,86
Gebouw3D	503778,26	2,70	2,70	0,00	Relatief	4	19,72	21,77
Gebouw3D	503778,41	2,90	2,90	0,00	Relatief	4	14,51	5,88
Gebouw3D	503779,36	2,70	2,70	0,00	Relatief	4	19,37	20,65
Gebouw3D	503779,70	2,70	2,70	0,00	Relatief	4	19,89	22,24
Gebouw3D	503780,88	2,90	2,90	0,00	Relatief	4	20,12	23,04
Gebouw3D	503782,02	2,70	2,70	0,00	Relatief	4	12,10	8,95
Gebouw3D	503794,08	7,90	7,90	0,00	Relatief	4	32,11	62,27
Gebouw3D	503793,76	2,90	2,90	0,00	Relatief	4	12,31	9,28
Gebouw3D	503794,84	2,80	2,80	0,00	Relatief	4	12,28	9,26
Gebouw3D	503804,95	7,90	7,90	0,00	Relatief	4	32,41	63,57
Gebouw3D	503805,50	8,20	8,20	0,00	Relatief	4	32,13	62,36
Gebouw3D	503796,71	7,70	7,70	0,00	Relatief	4	32,32	63,17
Gebouw3D	503810,66	8,50	8,50	0,00	Relatief	6	33,21	63,11
Gebouw3D	503814,51	3,00	3,00	0,00	Relatief	6	15,53	8,17
Gebouw3D	503811,39	8,00	8,00	0,00	Relatief	4	32,19	62,46
Gebouw3D	503822,64	8,00	8,00	0,00	Relatief	4	32,37	63,21
Gebouw3D	503756,72	2,70	2,70	0,00	Relatief	4	19,64	21,69
Gebouw3D	503757,84	2,70	2,70	0,00	Relatief	4	19,92	22,57
Gebouw3D	503758,30	2,70	2,70	0,00	Relatief	4	18,44	17,77
Gebouw3D	503758,75	2,70	2,70	0,00	Relatief	4	19,62	21,59
Gebouw3D	503759,29	2,70	2,70	0,00	Relatief	4	19,51	21,20
Gebouw3D	503740,54	8,30	8,30	0,00	Relatief	4	31,19	57,80
Gebouw3D	503743,69	7,90	7,90	0,00	Relatief	4	31,27	58,19
Gebouw3D	503772,27	2,70	2,70	0,00	Relatief	4	19,00	19,46
Gebouw3D	503777,62	2,90	2,90	0,00	Relatief	4	9,69	5,79
Gebouw3D	503778,83	2,40	2,40	0,00	Relatief	4	15,21	12,16
Gebouw3D	503798,89	5,60	5,60	0,00	Relatief	8	51,94	153,60
Gebouw3D	503791,20	8,00	8,00	0,00	Relatief	11	28,89	46,75
Gebouw3D	503797,22	2,30	2,30	0,00	Relatief	4	14,88	13,42

## Invoergegevens van het model Torenmolens

Model: Ontwikkelingslocatie Torenmolens  
Purmerend - Purmerend  
Groep: (hoofdgroep)  
Lijst van Gebouwen, voor rekenmethode Wegverkeerslawaai - RMG-2012, wegverkeer

Groep	Min.lengte	Max.lengte	Functie	Gebouwtype	BAG-id	Gemeente	Jaar	AHN-jaar	Trust	Cp
Gebouw3D	0,29	8,92					0	0	0	0 dB
Gebouw3D	0,30	5,67					0	0	0	0 dB
Gebouw3D	3,15	6,18					0	0	0	0 dB
Gebouw3D	0,23	8,49					0	0	0	0 dB
Gebouw3D	0,55	6,36					0	0	0	0 dB
Gebouw3D	0,01	6,44					0	0	0	0 dB
Gebouw3D	0,10	8,81					0	0	0	0 dB
Gebouw3D	2,18	4,95					0	0	0	0 dB
Gebouw3D	1,14	9,44					0	0	0	0 dB
Gebouw3D	2,14	4,31					0	0	0	0 dB
Gebouw3D	1,63	18,53					0	0	0	0 dB
Gebouw3D	2,33	5,64					0	0	0	0 dB
Gebouw3D	0,22	9,13					0	0	0	0 dB
Gebouw3D	2,09	2,45					0	0	0	0 dB
Gebouw3D	0,29	8,46					0	0	0	0 dB
Gebouw3D	2,16	2,73					0	0	0	0 dB
Gebouw3D	2,19	2,70					0	0	0	0 dB
Gebouw3D	2,19	2,71					0	0	0	0 dB
Gebouw3D	2,19	2,70					0	0	0	0 dB
Gebouw3D	3,69	6,47					0	0	0	0 dB
Gebouw3D	3,30	6,52					0	0	0	0 dB
Gebouw3D	3,66	6,52					0	0	0	0 dB
Gebouw3D	2,48	3,63					0	0	0	0 dB
Gebouw3D	2,49	3,51					0	0	0	0 dB
Gebouw3D	6,66	9,74					0	0	0	0 dB
Gebouw3D	2,92	6,47					0	0	0	0 dB
Gebouw3D	2,48	3,44					0	0	0	0 dB
Gebouw3D	2,49	3,51					0	0	0	0 dB
Gebouw3D	3,27	6,49					0	0	0	0 dB
Gebouw3D	1,35	6,66					0	0	0	0 dB
Gebouw3D	6,27	9,53					0	0	0	0 dB
Gebouw3D	2,53	3,52					0	0	0	0 dB
Gebouw3D	6,33	9,76					0	0	0	0 dB
Gebouw3D	3,49	6,52					0	0	0	0 dB
Gebouw3D	3,33	6,52					0	0	0	0 dB
Gebouw3D	0,90	6,33					0	0	0	0 dB
Gebouw3D	3,14	6,52					0	0	0	0 dB
Gebouw3D	3,36	6,56					0	0	0	0 dB
Gebouw3D	3,50	6,54					0	0	0	0 dB
Gebouw3D	2,58	3,47					0	0	0	0 dB
Gebouw3D	6,52	9,50					0	0	0	0 dB
Gebouw3D	2,63	3,54					0	0	0	0 dB
Gebouw3D	2,65	3,48					0	0	0	0 dB
Gebouw3D	6,65	9,55					0	0	0	0 dB
Gebouw3D	6,56	9,50					0	0	0	0 dB
Gebouw3D	6,63	9,53					0	0	0	0 dB
Gebouw3D	0,61	10,13					0	0	0	0 dB
Gebouw3D	0,61	6,59					0	0	0	0 dB
Gebouw3D	6,46	9,56					0	0	0	0 dB
Gebouw3D	6,57	9,60					0	0	0	0 dB
Gebouw3D	3,33	6,47					0	0	0	0 dB
Gebouw3D	3,45	6,47					0	0	0	0 dB
Gebouw3D	2,72	6,48					0	0	0	0 dB
Gebouw3D	3,31	6,48					0	0	0	0 dB
Gebouw3D	3,20	6,49					0	0	0	0 dB
Gebouw3D	6,06	9,54					0	0	0	0 dB
Gebouw3D	6,08	9,52					0	0	0	0 dB
Gebouw3D	2,99	6,51					0	0	0	0 dB
Gebouw3D	2,15	2,70					0	0	0	0 dB
Gebouw3D	2,28	5,32					0	0	0	0 dB
Gebouw3D	1,65	14,60					0	0	0	0 dB
Gebouw3D	0,01	8,45					0	0	0	0 dB
Gebouw3D	3,03	4,37					0	0	0	0 dB



## Invoergegevens van het model Torenmolen

Model: Ontwikkelingslocatie Torenmolen  
Purmerend - Purmerend  
Groep: (hoofdgroep)  
Lijst van Gebouwen, voor rekenmethode Wegverkeerslawaaï - RMG-2012, wegverkeer

Groep	ItemID	Grp.ID	Datum	Naam	Omschr.	Vorm	X-1
Gebouw3D	20449	1	16:23, 1 jun 2021			Polygoon	126924,16
Gebouw3D	20450	1	16:23, 1 jun 2021			Polygoon	126972,81
Gebouw3D	20451	1	16:23, 1 jun 2021			Polygoon	126968,55
Gebouw3D	20452	1	16:23, 1 jun 2021			Polygoon	126997,79
Gebouw3D	20453	1	16:23, 1 jun 2021			Polygoon	126979,69
Gebouw3D	20454	1	16:23, 1 jun 2021			Polygoon	126997,79
Gebouw3D	20455	1	16:23, 1 jun 2021			Polygoon	126989,70
Gebouw3D	20456	1	16:23, 1 jun 2021			Polygoon	126987,31
Gebouw3D	20457	1	16:23, 1 jun 2021			Polygoon	126989,37
Gebouw3D	20458	1	16:23, 1 jun 2021			Polygoon	126940,58
Gebouw3D	20459	1	16:23, 1 jun 2021			Polygoon	126997,87
Gebouw3D	20460	1	16:23, 1 jun 2021			Polygoon	126999,92
Gebouw3D	20461	1	16:23, 1 jun 2021			Polygoon	126939,02
Gebouw3D	20462	1	16:23, 1 jun 2021			Polygoon	126958,67
Gebouw3D	20463	1	16:23, 1 jun 2021			Polygoon	126780,54
Gebouw3D	20464	1	16:23, 1 jun 2021			Polygoon	126725,21
Gebouw3D	20465	1	16:23, 1 jun 2021			Polygoon	126776,85
Gebouw3D	20466	1	16:23, 1 jun 2021			Polygoon	126723,65
Gebouw3D	20467	1	16:23, 1 jun 2021			Polygoon	126732,98
Gebouw3D	20468	1	16:23, 1 jun 2021			Polygoon	126784,36
Gebouw3D	20469	1	16:23, 1 jun 2021			Polygoon	126780,69
Gebouw3D	20470	1	16:23, 1 jun 2021			Polygoon	126785,86
Gebouw3D	20471	1	16:23, 1 jun 2021			Polygoon	126778,82
Gebouw3D	20472	1	16:23, 1 jun 2021			Polygoon	126796,63
Gebouw3D	20473	1	16:23, 1 jun 2021			Polygoon	126788,20
Gebouw3D	20474	1	16:23, 1 jun 2021			Polygoon	126784,53
Gebouw3D	20475	1	16:23, 1 jun 2021			Polygoon	126788,20
Gebouw3D	20476	1	16:23, 1 jun 2021			Polygoon	126733,07
Gebouw3D	20477	1	16:23, 1 jun 2021			Polygoon	126743,54
Gebouw3D	20478	1	16:23, 1 jun 2021			Polygoon	126786,01
Gebouw3D	20479	1	16:23, 1 jun 2021			Polygoon	126776,22
Gebouw3D	20480	1	16:23, 1 jun 2021			Polygoon	126468,84
Gebouw3D	20481	1	16:23, 1 jun 2021			Polygoon	126443,63
Gebouw3D	20482	1	16:23, 1 jun 2021			Polygoon	126488,15
Gebouw3D	20483	1	16:23, 1 jun 2021			Polygoon	126410,93
Gebouw3D	20484	1	16:23, 1 jun 2021			Polygoon	126467,33
Gebouw3D	20485	1	16:23, 1 jun 2021			Polygoon	126442,63
Gebouw3D	20486	1	16:23, 1 jun 2021			Polygoon	126490,17
Gebouw3D	20487	1	16:23, 1 jun 2021			Polygoon	126460,32
Gebouw3D	20488	1	16:23, 1 jun 2021			Polygoon	126407,27
Gebouw3D	20489	1	16:23, 1 jun 2021			Polygoon	126398,99
Gebouw3D	20490	1	16:23, 1 jun 2021			Polygoon	126487,23
Gebouw3D	20491	1	16:23, 1 jun 2021			Polygoon	126415,22
Gebouw3D	20492	1	16:23, 1 jun 2021			Polygoon	126480,32
Gebouw3D	20493	1	16:23, 1 jun 2021			Polygoon	126455,86
Gebouw3D	20494	1	16:23, 1 jun 2021			Polygoon	126468,21
Gebouw3D	20495	1	16:23, 1 jun 2021			Polygoon	126455,30
Gebouw3D	20496	1	16:23, 1 jun 2021			Polygoon	126480,66
Gebouw3D	20497	1	16:23, 1 jun 2021			Polygoon	126467,63
Gebouw3D	20498	1	16:23, 1 jun 2021			Polygoon	126408,22
Gebouw3D	20499	1	16:23, 1 jun 2021			Polygoon	126451,03
Gebouw3D	20500	1	16:23, 1 jun 2021			Polygoon	126457,27
Gebouw3D	20501	1	16:23, 1 jun 2021			Polygoon	126398,97
Gebouw3D	20502	1	16:23, 1 jun 2021			Polygoon	126477,70
Gebouw3D	20503	1	16:23, 1 jun 2021			Polygoon	126418,17
Gebouw3D	20504	1	16:23, 1 jun 2021			Polygoon	126407,93
Gebouw3D	20505	1	16:23, 1 jun 2021			Polygoon	126401,56
Gebouw3D	20506	1	16:23, 1 jun 2021			Polygoon	126441,45
Gebouw3D	20507	1	16:23, 1 jun 2021			Polygoon	126454,20
Gebouw3D	20508	1	16:23, 1 jun 2021			Polygoon	126434,69
Gebouw3D	20509	1	16:23, 1 jun 2021			Polygoon	126401,56
Gebouw3D	20510	1	16:23, 1 jun 2021			Polygoon	126459,74
Gebouw3D	20511	1	16:23, 1 jun 2021			Polygoon	126399,30

## Invoergegevens van het model Torenmolen

Model: Ontwikkelingslocatie Torenmolen  
Purmerend - Purmerend  
Groep: (hoofdgroep)  
Lijst van Gebouwen, voor rekenmethode WegverkeerslawaaI - RMG-2012, wegverkeer

Groep	Y-1	Hoogte	Rel.H	Maaiveld	Hdef.	Vormpunten	Omtrek	Oppervlak
Gebouw3D	503797,68	2,80	2,80	0,00	Relatief	4	13,21	10,89
Gebouw3D	503799,45	2,80	2,80	0,00	Relatief	4	9,68	5,80
Gebouw3D	503813,27	7,40	7,40	0,00	Relatief	4	28,16	47,54
Gebouw3D	503810,41	3,10	3,10	0,00	Relatief	4	17,39	17,52
Gebouw3D	503814,32	7,90	7,90	0,00	Relatief	4	27,70	45,62
Gebouw3D	503810,41	7,90	7,90	0,00	Relatief	6	30,67	49,78
Gebouw3D	503818,61	2,90	2,90	0,00	Relatief	4	7,05	2,93
Gebouw3D	503819,18	2,90	2,90	0,00	Relatief	4	9,72	5,83
Gebouw3D	503819,76	3,00	3,00	0,00	Relatief	4	9,66	5,75
Gebouw3D	503820,99	9,70	9,70	0,00	Relatief	4	36,15	71,43
Gebouw3D	503822,15	2,90	2,90	0,00	Relatief	4	9,64	5,73
Gebouw3D	503822,72	2,90	2,90	0,00	Relatief	4	9,68	5,78
Gebouw3D	503826,59	9,60	9,60	0,00	Relatief	6	36,10	70,41
Gebouw3D	503828,81	2,60	2,60	0,00	Relatief	4	12,08	9,12
Gebouw3D	503785,86	2,60	2,60	0,00	Relatief	4	12,48	8,47
Gebouw3D	503788,51	3,30	3,30	0,00	Relatief	6	19,52	18,49
Gebouw3D	503787,30	2,50	2,50	0,00	Relatief	4	12,50	8,50
Gebouw3D	503792,84	3,50	3,50	0,00	Relatief	10	33,51	26,95
Gebouw3D	503788,95	8,20	8,20	0,00	Relatief	8	32,55	64,57
Gebouw3D	503795,96	2,70	2,70	0,00	Relatief	4	12,53	8,51
Gebouw3D	503797,39	2,50	2,50	0,00	Relatief	4	12,55	8,55
Gebouw3D	503799,90	2,70	2,70	0,00	Relatief	4	12,42	8,40
Gebouw3D	503798,10	2,60	2,60	0,00	Relatief	4	12,41	8,40
Gebouw3D	503802,85	6,60	6,60	0,00	Relatief	4	28,14	47,35
Gebouw3D	503806,05	2,70	2,70	0,00	Relatief	4	12,63	8,63
Gebouw3D	503807,49	2,60	2,60	0,00	Relatief	4	12,64	8,64
Gebouw3D	503806,05	2,70	2,70	0,00	Relatief	4	12,30	8,30
Gebouw3D	503806,87	3,00	3,00	0,00	Relatief	4	19,77	19,56
Gebouw3D	503813,89	6,30	6,30	0,00	Relatief	6	44,04	106,73
Gebouw3D	503811,39	2,60	2,60	0,00	Relatief	4	12,35	8,35
Gebouw3D	503816,55	8,20	8,20	0,00	Relatief	4	28,16	47,32
Gebouw3D	503759,42	2,70	2,70	0,00	Relatief	4	20,26	23,34
Gebouw3D	503761,66	8,00	8,00	0,00	Relatief	4	31,12	57,80
Gebouw3D	503763,94	3,50	3,50	0,00	Relatief	4	19,95	23,41
Gebouw3D	503766,57	7,90	7,90	0,00	Relatief	8	31,98	61,29
Gebouw3D	503768,58	2,70	2,70	0,00	Relatief	4	19,47	20,86
Gebouw3D	503767,73	8,10	8,10	0,00	Relatief	4	32,53	64,46
Gebouw3D	503770,23	2,70	2,70	0,00	Relatief	4	18,58	18,11
Gebouw3D	503770,67	2,70	2,70	0,00	Relatief	4	20,56	24,42
Gebouw3D	503772,10	2,70	2,70	0,00	Relatief	7	22,70	27,55
Gebouw3D	503774,49	3,60	3,60	0,00	Relatief	8	33,38	65,39
Gebouw3D	503775,90	2,70	2,70	0,00	Relatief	4	18,80	18,73
Gebouw3D	503777,28	3,10	3,10	0,00	Relatief	4	33,07	65,45
Gebouw3D	503777,65	2,70	2,70	0,00	Relatief	4	19,37	20,59
Gebouw3D	503778,65	2,80	2,80	0,00	Relatief	4	12,29	9,22
Gebouw3D	503780,69	2,70	2,70	0,00	Relatief	4	12,06	8,86
Gebouw3D	503782,12	2,70	2,70	0,00	Relatief	4	12,29	9,24
Gebouw3D	503782,74	2,70	2,70	0,00	Relatief	4	11,93	8,60
Gebouw3D	503784,14	2,60	2,60	0,00	Relatief	4	12,14	8,97
Gebouw3D	503786,08	3,30	3,30	0,00	Relatief	10	33,32	64,21
Gebouw3D	503798,17	7,30	7,30	0,00	Relatief	4	31,83	60,83
Gebouw3D	503799,20	8,00	8,00	0,00	Relatief	4	31,83	60,81
Gebouw3D	503790,92	3,20	3,20	0,00	Relatief	8	33,30	64,27
Gebouw3D	503792,92	7,90	7,90	0,00	Relatief	4	31,74	60,41
Gebouw3D	503796,84	3,20	3,20	0,00	Relatief	6	33,42	65,70
Gebouw3D	503798,69	3,30	3,30	0,00	Relatief	12	46,30	116,46
Gebouw3D	503816,94	3,10	3,10	0,00	Relatief	12	35,95	41,78
Gebouw3D	503813,96	3,10	3,10	0,00	Relatief	9	34,06	62,87
Gebouw3D	503816,06	3,10	3,10	0,00	Relatief	8	33,97	62,53
Gebouw3D	503816,44	3,10	3,10	0,00	Relatief	8	32,56	61,32
Gebouw3D	503816,94	6,40	6,40	0,00	Relatief	10	33,44	65,51
Gebouw3D	503820,48	3,20	3,20	0,00	Relatief	8	32,56	60,76
Gebouw3D	503823,46	7,90	7,90	0,00	Relatief	8	35,57	63,06

## Invoergegevens van het model

### Torenmolens

Model: Ontwikkelingslocatie Torenmolens  
 Purmerend - Purmerend  
 Groep: (hoofdgroep)  
 Lijst van Gebouwen, voor rekenmethode Wegverkeerslawaa - RMG-2012, wegverkeer

Groep	Min.lengte	Max.lengte	Functie	Gebouwtype	BAG-id	Gemeente	Jaar	AHN-jaar	Trust	Cp
Gebouw3D	3,19	3,42					0	0	0	0 dB
Gebouw3D	2,19	2,65					0	0	0	0 dB
Gebouw3D	5,60	8,46					0	0	0	0 dB
Gebouw3D	3,09	5,54					0	0	0	0 dB
Gebouw3D	5,40	8,45					0	0	0	0 dB
Gebouw3D	1,08	9,93					0	0	0	0 dB
Gebouw3D	1,20	2,18					0	0	0	0 dB
Gebouw3D	2,14	2,70					0	0	0	0 dB
Gebouw3D	2,11	2,70					0	0	0	0 dB
Gebouw3D	5,81	12,24					0	0	0	0 dB
Gebouw3D	2,13	2,69					0	0	0	0 dB
Gebouw3D	2,14	2,70					0	0	0	0 dB
Gebouw3D	0,08	12,24					0	0	0	0 dB
Gebouw3D	3,02	3,02					0	0	0	0 dB
Gebouw3D	2,00	4,25					0	0	0	0 dB
Gebouw3D	0,46	6,58					0	0	0	0 dB
Gebouw3D	2,00	4,25					0	0	0	0 dB
Gebouw3D	0,08	6,90					0	0	0	0 dB
Gebouw3D	0,08	9,30					0	0	0	0 dB
Gebouw3D	1,99	4,28					0	0	0	0 dB
Gebouw3D	2,00	4,28					0	0	0	0 dB
Gebouw3D	1,99	4,22					0	0	0	0 dB
Gebouw3D	1,99	4,22					0	0	0	0 dB
Gebouw3D	5,56	8,49					0	0	0	0 dB
Gebouw3D	2,00	4,31					0	0	0	0 dB
Gebouw3D	2,00	4,32					0	0	0	0 dB
Gebouw3D	2,00	4,18					0	0	0	0 dB
Gebouw3D	2,70	7,16					0	0	0	0 dB
Gebouw3D	0,32	14,00					0	0	0	0 dB
Gebouw3D	2,00	4,18					0	0	0	0 dB
Gebouw3D	5,53	8,54					0	0	0	0 dB
Gebouw3D	3,52	6,58					0	0	0	0 dB
Gebouw3D	6,10	9,44					0	0	0	0 dB
Gebouw3D	3,77	6,21					0	0	0	0 dB
Gebouw3D	0,01	9,55					0	0	0	0 dB
Gebouw3D	3,16	6,55					0	0	0	0 dB
Gebouw3D	6,82	9,43					0	0	0	0 dB
Gebouw3D	2,74	6,50					0	0	0	0 dB
Gebouw3D	3,70	6,55					0	0	0	0 dB
Gebouw3D	0,01	7,66					0	0	0	0 dB
Gebouw3D	0,12	10,05					0	0	0	0 dB
Gebouw3D	2,85	6,53					0	0	0	0 dB
Gebouw3D	6,53	10,03					0	0	0	0 dB
Gebouw3D	3,15	6,53					0	0	0	0 dB
Gebouw3D	2,59	3,57					0	0	0	0 dB
Gebouw3D	2,53	3,50					0	0	0	0 dB
Gebouw3D	2,61	3,53					0	0	0	0 dB
Gebouw3D	2,43	3,55					0	0	0	0 dB
Gebouw3D	2,54	3,54					0	0	0	0 dB
Gebouw3D	0,10	8,36					0	0	0	0 dB
Gebouw3D	6,33	9,54					0	0	0	0 dB
Gebouw3D	6,36	9,54					0	0	0	0 dB
Gebouw3D	0,13	8,36					0	0	0	0 dB
Gebouw3D	6,29	9,54					0	0	0	0 dB
Gebouw3D	0,13	10,08					0	0	0	0 dB
Gebouw3D	0,13	11,87					0	0	0	0 dB
Gebouw3D	0,31	7,60					0	0	0	0 dB
Gebouw3D	0,41	9,96					0	0	0	0 dB
Gebouw3D	0,40	9,98					0	0	0	0 dB
Gebouw3D	0,13	9,77					0	0	0	0 dB
Gebouw3D	0,28	9,84					0	0	0	0 dB
Gebouw3D	0,13	9,92					0	0	0	0 dB
Gebouw3D	0,08	9,79					0	0	0	0 dB





## Invoergegevens van het model Torenmolen

Model: Ontwikkelingslocatie Torenmolen  
Purmerend - Purmerend  
Groep: (hoofdgroep)  
Lijst van Gebouwen, voor rekenmethode Wegverkeerslawaaï - RMG-2012, wegverkeer

Groep	ItemID	Grp.ID	Datum	Naam	Omschr.	Vorm	X-1
Gebouw3D	20512	1	16:23, 1 jun 2021			Polygoon	126487,71
Gebouw3D	20513	1	16:23, 1 jun 2021			Polygoon	126496,33
Gebouw3D	20514	1	16:23, 1 jun 2021			Polygoon	126666,55
Gebouw3D	20515	1	16:23, 1 jun 2021			Polygoon	126601,57
Gebouw3D	20516	1	16:23, 1 jun 2021			Polygoon	126611,56
Gebouw3D	20517	1	16:23, 1 jun 2021			Polygoon	126599,99
Gebouw3D	20518	1	16:23, 1 jun 2021			Polygoon	126634,66
Gebouw3D	20519	1	16:23, 1 jun 2021			Polygoon	126583,62
Gebouw3D	20520	1	16:23, 1 jun 2021			Polygoon	126594,25
Gebouw3D	20521	1	16:23, 1 jun 2021			Polygoon	126595,52
Gebouw3D	20522	1	16:23, 1 jun 2021			Polygoon	126597,53
Gebouw3D	20523	1	16:23, 1 jun 2021			Polygoon	126664,90
Gebouw3D	20524	1	16:23, 1 jun 2021			Polygoon	126599,98
Gebouw3D	20525	1	16:23, 1 jun 2021			Polygoon	126655,92
Gebouw3D	20526	1	16:23, 1 jun 2021			Polygoon	126602,00
Gebouw3D	20527	1	16:23, 1 jun 2021			Polygoon	126580,32
Gebouw3D	20528	1	16:23, 1 jun 2021			Polygoon	126603,14
Gebouw3D	20529	1	16:23, 1 jun 2021			Polygoon	126580,32
Gebouw3D	20530	1	16:23, 1 jun 2021			Polygoon	126616,05
Gebouw3D	20531	1	16:23, 1 jun 2021			Polygoon	126607,70
Gebouw3D	20532	1	16:23, 1 jun 2021			Polygoon	126608,95
Gebouw3D	20533	1	16:23, 1 jun 2021			Polygoon	126591,99
Gebouw3D	20534	1	16:23, 1 jun 2021			Polygoon	126676,09
Gebouw3D	20535	1	16:23, 1 jun 2021			Polygoon	126667,20
Gebouw3D	20536	1	16:23, 1 jun 2021			Polygoon	126594,18
Gebouw3D	20537	1	16:23, 1 jun 2021			Polygoon	126381,86
Gebouw3D	20538	1	16:23, 1 jun 2021			Polygoon	126376,91
Gebouw3D	20539	1	16:23, 1 jun 2021			Polygoon	126382,36
Gebouw3D	20540	1	16:23, 1 jun 2021			Polygoon	126393,03
Gebouw3D	20541	1	16:23, 1 jun 2021			Polygoon	126393,58
Gebouw3D	20542	1	16:23, 1 jun 2021			Polygoon	126386,07
Gebouw3D	20543	1	16:23, 1 jun 2021			Polygoon	126398,95
Gebouw3D	20544	1	16:23, 1 jun 2021			Polygoon	126388,76
Gebouw3D	20545	1	16:23, 1 jun 2021			Polygoon	126390,20
Gebouw3D	20546	1	16:23, 1 jun 2021			Polygoon	126392,03
Gebouw3D	20547	1	16:23, 1 jun 2021			Polygoon	126389,82
Gebouw3D	20548	1	16:23, 1 jun 2021			Polygoon	126399,27
Gebouw3D	20549	1	16:23, 1 jun 2021			Polygoon	126399,42
Gebouw3D	20550	1	16:23, 1 jun 2021			Polygoon	126391,44
Gebouw3D	20551	1	16:23, 1 jun 2021			Polygoon	126402,43
Gebouw3D	20552	1	16:23, 1 jun 2021			Polygoon	126395,06
Gebouw3D	20553	1	16:23, 1 jun 2021			Polygoon	126393,07
Gebouw3D	20554	1	16:23, 1 jun 2021			Polygoon	126393,07
Gebouw3D	20555	1	16:23, 1 jun 2021			Polygoon	126398,82
Gebouw3D	20556	1	16:23, 1 jun 2021			Polygoon	126404,63
Gebouw3D	20586	1	16:23, 1 jun 2021			Polygoon	126516,93
Gebouw3D	20587	1	16:23, 1 jun 2021			Polygoon	126521,56
Gebouw3D	20588	1	16:23, 1 jun 2021			Polygoon	126523,92
Gebouw3D	20589	1	16:23, 1 jun 2021			Polygoon	126530,81
Gebouw3D	20590	1	16:23, 1 jun 2021			Polygoon	126534,81
Gebouw3D	20591	1	16:23, 1 jun 2021			Polygoon	126534,10
Gebouw3D	20592	1	16:23, 1 jun 2021			Polygoon	126536,93
Gebouw3D	20593	1	16:23, 1 jun 2021			Polygoon	126538,15
Gebouw3D	20594	1	16:23, 1 jun 2021			Polygoon	126538,59
Gebouw3D	20595	1	16:23, 1 jun 2021			Polygoon	126545,04
Gebouw3D	20596	1	16:23, 1 jun 2021			Polygoon	126545,31
Gebouw3D	20597	1	16:23, 1 jun 2021			Polygoon	126548,29
Gebouw3D	20598	1	16:23, 1 jun 2021			Polygoon	126556,13
Gebouw3D	20599	1	16:23, 1 jun 2021			Polygoon	126559,06
Gebouw3D	20600	1	16:23, 1 jun 2021			Polygoon	126562,35
Gebouw3D	20601	1	16:23, 1 jun 2021			Polygoon	126566,06
Gebouw3D	20602	1	16:23, 1 jun 2021			Polygoon	126568,59
Gebouw3D	20603	1	16:23, 1 jun 2021			Polygoon	126568,59

## Invoergegevens van het model Torenmolen

Model: Ontwikkelingslocatie Torenmolen  
 Purmerend - Purmerend  
 Groep: (hoofdgroep)  
 Lijst van Gebouwen, voor rekenmethode Wegverkeerslawaaï - RMG-2012, wegverkeer

Groep	Y-1	Hoogte	Rel.H	Maaiveld	Hdef.	Vormpunten	Omtrek	Oppervlak
Gebouw3D	503773,03	2,70	2,70	0,00	Relatief	4	18,87	18,99
Gebouw3D	503771,25	2,70	2,70	0,00	Relatief	4	19,94	22,53
Gebouw3D	503821,83	8,70	8,70	0,00	Relatief	4	35,16	72,10
Gebouw3D	503830,12	2,70	2,70	0,00	Relatief	4	20,24	23,21
Gebouw3D	503835,19	7,90	7,90	0,00	Relatief	4	32,84	64,37
Gebouw3D	503832,65	3,00	3,00	0,00	Relatief	4	17,85	16,02
Gebouw3D	503845,75	8,70	8,70	0,00	Relatief	4	35,33	73,05
Gebouw3D	503833,11	2,80	2,80	0,00	Relatief	4	12,13	8,90
Gebouw3D	503841,69	2,80	2,80	0,00	Relatief	4	19,66	21,59
Gebouw3D	503845,03	2,80	2,80	0,00	Relatief	4	20,29	23,60
Gebouw3D	503850,31	2,80	2,80	0,00	Relatief	4	19,48	21,10
Gebouw3D	503850,61	8,60	8,60	0,00	Relatief	4	32,65	64,60
Gebouw3D	503856,77	2,80	2,80	0,00	Relatief	4	20,30	23,75
Gebouw3D	503853,94	3,30	3,30	0,00	Relatief	4	16,26	8,87
Gebouw3D	503862,08	2,80	2,80	0,00	Relatief	4	19,40	20,86
Gebouw3D	503865,86	2,80	2,80	0,00	Relatief	6	26,01	29,00
Gebouw3D	503865,09	2,80	2,80	0,00	Relatief	4	20,33	23,89
Gebouw3D	503865,86	2,80	2,80	0,00	Relatief	4	19,77	22,01
Gebouw3D	503873,90	8,00	8,00	0,00	Relatief	4	32,37	63,37
Gebouw3D	503877,08	2,80	2,80	0,00	Relatief	4	19,86	22,23
Gebouw3D	503880,38	2,80	2,80	0,00	Relatief	4	20,11	22,96
Gebouw3D	503877,98	8,10	8,10	0,00	Relatief	4	32,28	62,91
Gebouw3D	503880,40	8,50	8,50	0,00	Relatief	6	34,90	62,63
Gebouw3D	503883,90	2,90	2,90	0,00	Relatief	4	12,11	6,05
Gebouw3D	503829,23	2,70	2,70	0,00	Relatief	4	11,53	7,91
Gebouw3D	503921,90	3,30	3,30	0,00	Relatief	8	32,94	63,08
Gebouw3D	503911,08	3,80	3,80	0,00	Relatief	8	33,50	65,43
Gebouw3D	503918,75	4,00	4,00	0,00	Relatief	4	13,66	11,62
Gebouw3D	503913,74	3,20	3,20	0,00	Relatief	4	32,99	65,46
Gebouw3D	503910,42	2,70	2,70	0,00	Relatief	9	24,63	27,41
Gebouw3D	503851,83	2,90	2,90	0,00	Relatief	4	14,58	13,21
Gebouw3D	503877,71	2,80	2,80	0,00	Relatief	8	32,86	33,62
Gebouw3D	503892,95	2,70	2,70	0,00	Relatief	9	30,24	26,18
Gebouw3D	503862,53	3,20	3,20	0,00	Relatief	7	34,53	38,41
Gebouw3D	503889,46	2,70	2,70	0,00	Relatief	8	32,29	29,32
Gebouw3D	503903,25	8,00	8,00	0,00	Relatief	9	31,91	61,32
Gebouw3D	503904,84	7,90	7,90	0,00	Relatief	7	32,60	64,18
Gebouw3D	503854,04	2,80	2,80	0,00	Relatief	8	31,72	27,08
Gebouw3D	503856,12	8,00	8,00	0,00	Relatief	6	37,51	63,87
Gebouw3D	503864,57	8,00	8,00	0,00	Relatief	7	36,18	70,15
Gebouw3D	503849,23	2,80	2,80	0,00	Relatief	6	22,56	24,02
Gebouw3D	503883,40	8,00	8,00	0,00	Relatief	8	32,00	60,90
Gebouw3D	503883,40	8,00	8,00	0,00	Relatief	8	32,66	63,88
Gebouw3D	503829,95	2,70	2,70	0,00	Relatief	8	23,28	29,10
Gebouw3D	503851,10	8,00	8,00	0,00	Relatief	8	34,68	69,20
Gebouw3D	503851,46	8,10	8,10	0,00	Relatief	4	32,26	62,75
Gebouw3D	503867,28	2,70	2,70	0,00	Relatief	4	12,05	8,85
Gebouw3D	503866,38	2,70	2,70	0,00	Relatief	4	12,06	8,84
Gebouw3D	503875,28	2,80	2,80	0,00	Relatief	4	12,22	9,16
Gebouw3D	503844,65	7,90	7,90	0,00	Relatief	4	32,13	61,92
Gebouw3D	503874,06	2,80	2,80	0,00	Relatief	4	12,23	9,12
Gebouw3D	503865,28	2,80	2,80	0,00	Relatief	4	11,82	8,45
Gebouw3D	503848,38	8,10	8,10	0,00	Relatief	4	32,25	62,76
Gebouw3D	503885,94	2,70	2,70	0,00	Relatief	4	11,97	8,63
Gebouw3D	503879,27	2,70	2,70	0,00	Relatief	4	19,81	22,13
Gebouw3D	503857,88	2,70	2,70	0,00	Relatief	4	19,41	20,72
Gebouw3D	503878,03	2,70	2,70	0,00	Relatief	4	19,97	22,66
Gebouw3D	503841,54	8,00	8,00	0,00	Relatief	4	31,13	57,42
Gebouw3D	503880,88	2,80	2,80	0,00	Relatief	4	19,72	21,84
Gebouw3D	503879,63	2,80	2,80	0,00	Relatief	4	20,06	22,95
Gebouw3D	503850,03	2,70	2,70	0,00	Relatief	4	18,92	19,12
Gebouw3D	503870,29	2,80	2,80	0,00	Relatief	4	19,89	22,41
Gebouw3D	503870,29	2,80	2,80	0,00	Relatief	4	19,89	22,38

## Invoergegevens van het model

### Torenmolens

Model: Ontwikkelingslocatie Torenmolens  
 Purmerend - Purmerend  
 Groep: (hoofdgroep)  
 Lijst van Gebouwen, voor rekenmethode Wegverkeerslawaaai - RMG-2012, wegverkeer

Groep	Min.lengte	Max.lengte	Functie	Gebouwtype	BAG-id	Gemeente	Jaar	AHN-jaar	Trust	Cp
Gebouw3D	2,91	6,53					0	0	0	0 dB
Gebouw3D	3,43	6,51					0	0	0	0 dB
Gebouw3D	6,49	11,06					0	0	0	0 dB
Gebouw3D	3,51	6,63					0	0	0	0 dB
Gebouw3D	6,44	10,00					0	0	0	0 dB
Gebouw3D	2,44	6,44					0	0	0	0 dB
Gebouw3D	6,57	11,07					0	0	0	0 dB
Gebouw3D	2,50	3,58					0	0	0	0 dB
Gebouw3D	3,30	6,52					0	0	0	0 dB
Gebouw3D	3,58	6,53					0	0	0	0 dB
Gebouw3D	3,25	6,49					0	0	0	0 dB
Gebouw3D	6,67	9,58					0	0	0	0 dB
Gebouw3D	3,66	6,49					0	0	0	0 dB
Gebouw3D	1,29	6,84					0	0	0	0 dB
Gebouw3D	3,21	6,49					0	0	0	0 dB
Gebouw3D	2,08	6,51					0	0	0	0 dB
Gebouw3D	3,68	6,48					0	0	0	0 dB
Gebouw3D	3,38	6,50					0	0	0	0 dB
Gebouw3D	6,62	9,55					0	0	0	0 dB
Gebouw3D	3,40	6,54					0	0	0	0 dB
Gebouw3D	3,48	6,57					0	0	0	0 dB
Gebouw3D	6,58	9,55					0	0	0	0 dB
Gebouw3D	1,38	10,79					0	0	0	0 dB
Gebouw3D	1,25	4,97					0	0	0	0 dB
Gebouw3D	2,23	3,51					0	0	0	0 dB
Gebouw3D	0,13	8,36					0	0	0	0 dB
Gebouw3D	0,13	10,16					0	0	0	0 dB
Gebouw3D	3,19	3,63					0	0	0	0 dB
Gebouw3D	6,62	9,87					0	0	0	0 dB
Gebouw3D	0,04	7,81					0	0	0	0 dB
Gebouw3D	3,37	3,91					0	0	0	0 dB
Gebouw3D	0,05	9,62					0	0	0	0 dB
Gebouw3D	0,16	8,05					0	0	0	0 dB
Gebouw3D	1,40	10,23					0	0	0	0 dB
Gebouw3D	0,08	9,35					0	0	0	0 dB
Gebouw3D	0,04	9,58					0	0	0	0 dB
Gebouw3D	0,16	9,58					0	0	0	0 dB
Gebouw3D	0,09	12,20					0	0	0	0 dB
Gebouw3D	0,09	12,20					0	0	0	0 dB
Gebouw3D	2,42	9,95					0	0	0	0 dB
Gebouw3D	1,21	7,76					0	0	0	0 dB
Gebouw3D	0,04	9,59					0	0	0	0 dB
Gebouw3D	0,01	9,59					0	0	0	0 dB
Gebouw3D	0,02	7,72					0	0	0	0 dB
Gebouw3D	0,02	9,75					0	0	0	0 dB
Gebouw3D	6,55	9,58					0	0	0	0 dB
Gebouw3D	2,53	3,52					0	0	0	0 dB
Gebouw3D	2,49	3,52					0	0	0	0 dB
Gebouw3D	2,61	3,50					0	0	0	0 dB
Gebouw3D	6,41	9,65					0	0	0	0 dB
Gebouw3D	2,55	3,56					0	0	0	0 dB
Gebouw3D	2,42	3,48					0	0	0	0 dB
Gebouw3D	6,56	9,56					0	0	0	0 dB
Gebouw3D	2,42	3,57					0	0	0	0 dB
Gebouw3D	3,40	6,50					0	0	0	0 dB
Gebouw3D	3,15	6,53					0	0	0	0 dB
Gebouw3D	3,48	6,50					0	0	0	0 dB
Gebouw3D	5,99	9,56					0	0	0	0 dB
Gebouw3D	3,35	6,50					0	0	0	0 dB
Gebouw3D	3,52	6,50					0	0	0	0 dB
Gebouw3D	2,91	6,53					0	0	0	0 dB
Gebouw3D	3,44	6,50					0	0	0	0 dB
Gebouw3D	3,44	6,50					0	0	0	0 dB



## Invoergegevens van het model Torenmolen

Model: Ontwikkelingslocatie Torenmolen  
Purmerend - Purmerend  
Groep: (hoofdgroep)  
Lijst van Gebouwen, voor rekenmethode Wegverkeerslawaaï - RMG-2012, wegverkeer

Groep	ItemID	Grp.ID	Datum	Naam	Omschr.	Vorm	X-1
Gebouw3D	20604	1	16:23, 1 jun 2021			Polygoon	126577,05
Gebouw3D	20605	1	16:23, 1 jun 2021			Polygoon	126535,28
Gebouw3D	20606	1	16:23, 1 jun 2021			Polygoon	126550,54
Gebouw3D	20607	1	16:23, 1 jun 2021			Polygoon	126542,65
Gebouw3D	20608	1	16:23, 1 jun 2021			Polygoon	126545,81
Gebouw3D	20609	1	16:23, 1 jun 2021			Polygoon	126513,53
Gebouw3D	20610	1	16:23, 1 jun 2021			Polygoon	126524,77
Gebouw3D	20611	1	16:23, 1 jun 2021			Polygoon	126554,42
Gebouw3D	20612	1	16:23, 1 jun 2021			Polygoon	126548,63
Gebouw3D	20613	1	16:23, 1 jun 2021			Polygoon	126526,24
Gebouw3D	20614	1	16:23, 1 jun 2021			Polygoon	126950,47
Gebouw3D	20615	1	16:23, 1 jun 2021			Polygoon	126967,47
Gebouw3D	20616	1	16:23, 1 jun 2021			Polygoon	126973,97
Gebouw3D	20617	1	16:23, 1 jun 2021			Polygoon	126954,82
Gebouw3D	20618	1	16:23, 1 jun 2021			Polygoon	127046,21
Gebouw3D	20619	1	16:23, 1 jun 2021			Polygoon	127007,64
Gebouw3D	20620	1	16:23, 1 jun 2021			Polygoon	126961,96
Gebouw3D	20621	1	16:23, 1 jun 2021			Polygoon	126994,00
Gebouw3D	20622	1	16:23, 1 jun 2021			Polygoon	126985,19
Gebouw3D	20623	1	16:23, 1 jun 2021			Polygoon	126939,21
Gebouw3D	20624	1	16:23, 1 jun 2021			Polygoon	126947,56
Gebouw3D	20625	1	16:23, 1 jun 2021			Polygoon	126960,83
Gebouw3D	20626	1	16:23, 1 jun 2021			Polygoon	126942,48
Gebouw3D	20627	1	16:23, 1 jun 2021			Polygoon	126950,60
Gebouw3D	20628	1	16:23, 1 jun 2021			Polygoon	126940,93
Gebouw3D	20629	1	16:23, 1 jun 2021			Polygoon	126962,87
Gebouw3D	20630	1	16:23, 1 jun 2021			Polygoon	127041,18
Gebouw3D	20631	1	16:23, 1 jun 2021			Polygoon	127045,73
Gebouw3D	20632	1	16:23, 1 jun 2021			Polygoon	127055,02
Gebouw3D	20633	1	16:23, 1 jun 2021			Polygoon	126966,00
Gebouw3D	20634	1	16:23, 1 jun 2021			Polygoon	126942,63
Gebouw3D	20635	1	16:23, 1 jun 2021			Polygoon	127013,67
Gebouw3D	20636	1	16:23, 1 jun 2021			Polygoon	127054,22
Gebouw3D	20637	1	16:23, 1 jun 2021			Polygoon	126774,88
Gebouw3D	20638	1	16:23, 1 jun 2021			Polygoon	126776,39
Gebouw3D	20639	1	16:23, 1 jun 2021			Polygoon	126752,38
Gebouw3D	20640	1	16:23, 1 jun 2021			Polygoon	126775,01
Gebouw3D	20641	1	16:23, 1 jun 2021			Polygoon	126780,22
Gebouw3D	20642	1	16:23, 1 jun 2021			Polygoon	126778,04
Gebouw3D	20643	1	16:23, 1 jun 2021			Polygoon	126782,52
Gebouw3D	20644	1	16:23, 1 jun 2021			Polygoon	126778,85
Gebouw3D	20645	1	16:23, 1 jun 2021			Polygoon	126785,52
Gebouw3D	20646	1	16:23, 1 jun 2021			Polygoon	126700,26
Gebouw3D	20647	1	16:23, 1 jun 2021			Polygoon	126725,93
Gebouw3D	20648	1	16:23, 1 jun 2021			Polygoon	126739,20
Gebouw3D	20649	1	16:23, 1 jun 2021			Polygoon	126723,15
Gebouw3D	20650	1	16:23, 1 jun 2021			Polygoon	126740,09
Gebouw3D	20651	1	16:23, 1 jun 2021			Polygoon	126730,94
Gebouw3D	20652	1	16:23, 1 jun 2021			Polygoon	126743,99
Gebouw3D	20653	1	16:23, 1 jun 2021			Polygoon	126716,55
Gebouw3D	20654	1	16:23, 1 jun 2021			Polygoon	126739,01
Gebouw3D	20655	1	16:23, 1 jun 2021			Polygoon	126710,12
Gebouw3D	20656	1	16:23, 1 jun 2021			Polygoon	126736,25
Gebouw3D	20657	1	16:23, 1 jun 2021			Polygoon	126714,97
Gebouw3D	20658	1	16:23, 1 jun 2021			Polygoon	126709,47
Gebouw3D	20659	1	16:23, 1 jun 2021			Polygoon	126723,28
Gebouw3D	20660	1	16:23, 1 jun 2021			Polygoon	126712,21
Gebouw3D	20661	1	16:23, 1 jun 2021			Polygoon	126707,62
Gebouw3D	20662	1	16:23, 1 jun 2021			Polygoon	126717,94
Gebouw3D	20663	1	16:23, 1 jun 2021			Polygoon	126780,69
Gebouw3D	20664	1	16:23, 1 jun 2021			Polygoon	126767,22
Gebouw3D	20665	1	16:23, 1 jun 2021			Polygoon	126726,85
Gebouw3D	20666	1	16:23, 1 jun 2021			Polygoon	126782,78

## Invoergegevens van het model Torenmolens

Model: Ontwikkelingslocatie Torenmolens  
 Purmerend - Purmerend  
 Groep: (hoofdgroep)  
 Lijst van Gebouwen, voor rekenmethode Wegverkeerslawaa - RMG-2012, wegverkeer

Groep	Y-1	Hoogte	Rel.H	Maaiveld	Hdef.	Vormpunten	Omtrek	Oppervlak
Gebouw3D	503854,93	2,80	2,80	0,00	Relatief	4	19,08	19,79
Gebouw3D	503887,18	2,60	2,60	0,00	Relatief	4	11,83	8,45
Gebouw3D	503893,74	8,10	8,10	0,00	Relatief	4	32,25	62,79
Gebouw3D	503896,51	2,60	2,60	0,00	Relatief	4	11,88	8,54
Gebouw3D	503904,83	2,70	2,70	0,00	Relatief	4	19,92	22,61
Gebouw3D	503876,17	8,00	8,00	0,00	Relatief	4	31,96	61,46
Gebouw3D	503905,79	8,20	8,20	0,00	Relatief	4	32,35	63,28
Gebouw3D	503934,85	8,00	8,00	0,00	Relatief	4	32,17	62,36
Gebouw3D	503924,65	8,10	8,10	0,00	Relatief	4	32,08	61,97
Gebouw3D	503858,20	8,10	8,10	0,00	Relatief	6	33,97	64,57
Gebouw3D	503841,79	8,30	8,30	0,00	Relatief	4	31,63	58,02
Gebouw3D	503835,29	2,20	2,20	0,00	Relatief	6	18,09	18,96
Gebouw3D	503837,37	8,20	8,20	0,00	Relatief	4	29,19	47,75
Gebouw3D	503836,97	4,70	4,70	0,00	Relatief	4	17,60	17,30
Gebouw3D	503838,88	6,20	6,20	0,00	Relatief	20	93,22	281,83
Gebouw3D	503845,62	5,70	5,70	0,00	Relatief	8	40,56	68,53
Gebouw3D	503844,38	2,60	2,60	0,00	Relatief	4	13,67	11,54
Gebouw3D	503853,05	5,70	5,70	0,00	Relatief	8	38,94	71,32
Gebouw3D	503850,59	8,10	8,10	0,00	Relatief	4	29,18	47,71
Gebouw3D	503844,53	9,60	9,60	0,00	Relatief	6	29,05	50,39
Gebouw3D	503846,89	5,90	5,90	0,00	Relatief	4	18,64	20,50
Gebouw3D	503848,30	2,30	2,30	0,00	Relatief	4	10,29	6,40
Gebouw3D	503851,44	8,60	8,60	0,00	Relatief	4	31,71	58,21
Gebouw3D	503859,74	4,80	4,80	0,00	Relatief	4	17,46	16,91
Gebouw3D	503856,96	9,70	9,70	0,00	Relatief	6	36,05	70,46
Gebouw3D	503859,90	2,80	2,80	0,00	Relatief	4	10,88	7,26
Gebouw3D	503870,56	8,80	8,80	0,00	Relatief	4	31,13	56,34
Gebouw3D	503865,89	4,90	4,90	0,00	Relatief	6	18,01	18,27
Gebouw3D	503866,29	2,50	2,50	0,00	Relatief	4	10,13	6,18
Gebouw3D	503867,67	2,20	2,20	0,00	Relatief	4	10,45	6,56
Gebouw3D	503869,35	8,70	8,70	0,00	Relatief	4	31,27	57,17
Gebouw3D	503875,80	2,70	2,70	0,00	Relatief	4	19,39	20,85
Gebouw3D	503874,35	2,40	2,40	0,00	Relatief	4	11,38	7,85
Gebouw3D	503843,79	2,60	2,60	0,00	Relatief	4	12,51	8,51
Gebouw3D	503847,77	2,60	2,60	0,00	Relatief	4	12,50	8,50
Gebouw3D	503850,82	8,10	8,10	0,00	Relatief	4	28,15	47,34
Gebouw3D	503855,26	2,60	2,60	0,00	Relatief	4	12,35	8,36
Gebouw3D	503857,87	2,60	2,60	0,00	Relatief	4	12,41	8,41
Gebouw3D	503863,21	2,60	2,60	0,00	Relatief	4	12,68	8,69
Gebouw3D	503863,92	2,60	2,60	0,00	Relatief	4	12,65	8,65
Gebouw3D	503865,33	2,60	2,60	0,00	Relatief	4	12,40	8,40
Gebouw3D	503871,86	2,70	2,70	0,00	Relatief	4	12,33	8,33
Gebouw3D	503953,64	8,00	8,00	0,00	Relatief	6	40,09	59,24
Gebouw3D	504003,10	3,80	3,80	0,00	Relatief	4	19,09	21,90
Gebouw3D	504007,77	2,60	2,60	0,00	Relatief	4	15,83	13,91
Gebouw3D	504008,72	2,90	2,90	0,00	Relatief	4	15,44	14,57
Gebouw3D	504010,14	2,40	2,40	0,00	Relatief	8	24,42	14,69
Gebouw3D	504016,14	7,90	7,90	0,00	Relatief	7	28,56	46,46
Gebouw3D	504020,46	2,40	2,40	0,00	Relatief	4	16,00	13,85
Gebouw3D	504021,63	7,90	7,90	0,00	Relatief	6	28,00	45,20
Gebouw3D	504022,42	2,70	2,70	0,00	Relatief	8	22,81	13,49
Gebouw3D	504033,41	8,00	8,00	0,00	Relatief	6	27,96	44,53
Gebouw3D	504029,97	2,70	2,70	0,00	Relatief	5	16,23	13,52
Gebouw3D	504031,94	2,80	2,80	0,00	Relatief	4	16,15	12,75
Gebouw3D	503977,90	8,10	8,10	0,00	Relatief	6	28,14	44,58
Gebouw3D	503972,65	2,70	2,70	0,00	Relatief	4	15,54	11,69
Gebouw3D	503960,47	8,00	8,00	0,00	Relatief	6	40,30	61,09
Gebouw3D	503973,03	7,90	7,90	0,00	Relatief	6	28,35	45,82
Gebouw3D	503974,68	2,70	2,70	0,00	Relatief	6	17,67	14,66
Gebouw3D	503931,04	9,00	9,00	0,00	Relatief	4	28,18	47,47
Gebouw3D	503895,53	8,10	8,10	0,00	Relatief	4	28,20	47,53
Gebouw3D	503982,05	2,90	2,90	0,00	Relatief	4	15,93	12,62
Gebouw3D	503839,36	6,50	6,50	0,00	Relatief	4	28,23	47,63

## Invoergegevens van het model

### Torenmolens

Model: Ontwikkelingslocatie Torenmolens  
 Purmerend - Purmerend  
 Groep: (hoofdgroep)  
 Lijst van Gebouwen, voor rekenmethode Wegverkeerslawaai - RMG-2012, wegverkeer

Groep	Min.lengte	Max.lengte	Functie	Gebouwtype	BAG-id	Gemeente	Jaar	AHN-jaar	Trust	Cp
Gebouw3D	3,04	6,50					0	0	0	0 dB
Gebouw3D	2,40	3,53					0	0	0	0 dB
Gebouw3D	6,56	9,55					0	0	0	0 dB
Gebouw3D	2,43	3,50					0	0	0	0 dB
Gebouw3D	3,50	6,47					0	0	0	0 dB
Gebouw3D	6,45	9,53					0	0	0	0 dB
Gebouw3D	6,60	9,55					0	0	0	0 dB
Gebouw3D	6,51	9,56					0	0	0	0 dB
Gebouw3D	6,45	9,56					0	0	0	0 dB
Gebouw3D	1,03	10,65					0	0	0	0 dB
Gebouw3D	5,76	10,10					0	0	0	0 dB
Gebouw3D	0,78	5,07					0	0	0	0 dB
Gebouw3D	4,95	9,64					0	0	0	0 dB
Gebouw3D	2,90	5,84					0	0	0	0 dB
Gebouw3D	1,64	18,53					0	0	0	0 dB
Gebouw3D	0,11	10,88					0	0	0	0 dB
Gebouw3D	3,04	3,80					0	0	0	0 dB
Gebouw3D	1,37	10,88					0	0	0	0 dB
Gebouw3D	4,95	9,64					0	0	0	0 dB
Gebouw3D	0,08	8,67					0	0	0	0 dB
Gebouw3D	3,56	5,76					0	0	0	0 dB
Gebouw3D	2,09	3,07					0	0	0	0 dB
Gebouw3D	5,73	10,10					0	0	0	0 dB
Gebouw3D	2,88	5,84					0	0	0	0 dB
Gebouw3D	0,08	12,21					0	0	0	0 dB
Gebouw3D	2,34	3,10					0	0	0	0 dB
Gebouw3D	5,72	9,90					0	0	0	0 dB
Gebouw3D	0,10	5,83					0	0	0	0 dB
Gebouw3D	2,05	3,02					0	0	0	0 dB
Gebouw3D	2,08	3,13					0	0	0	0 dB
Gebouw3D	5,82	9,84					0	0	0	0 dB
Gebouw3D	3,19	6,48					0	0	0	0 dB
Gebouw3D	2,35	3,34					0	0	0	0 dB
Gebouw3D	2,00	4,26					0	0	0	0 dB
Gebouw3D	2,00	4,25					0	0	0	0 dB
Gebouw3D	5,55	8,52					0	0	0	0 dB
Gebouw3D	2,00	4,18					0	0	0	0 dB
Gebouw3D	2,00	4,21					0	0	0	0 dB
Gebouw3D	2,00	4,34					0	0	0	0 dB
Gebouw3D	2,00	4,33					0	0	0	0 dB
Gebouw3D	2,00	4,20					0	0	0	0 dB
Gebouw3D	2,00	4,16					0	0	0	0 dB
Gebouw3D	2,16	14,78					0	0	0	0 dB
Gebouw3D	3,84	5,70					0	0	0	0 dB
Gebouw3D	2,57	5,30					0	0	0	0 dB
Gebouw3D	3,26	4,44					0	0	0	0 dB
Gebouw3D	0,08	5,40					0	0	0	0 dB
Gebouw3D	0,21	9,11					0	0	0	0 dB
Gebouw3D	2,50	5,48					0	0	0	0 dB
Gebouw3D	0,05	8,93					0	0	0	0 dB
Gebouw3D	0,06	6,06					0	0	0	0 dB
Gebouw3D	0,01	9,08					0	0	0	0 dB
Gebouw3D	1,01	5,87					0	0	0	0 dB
Gebouw3D	2,17	6,08					0	0	0	0 dB
Gebouw3D	0,19	9,14					0	0	0	0 dB
Gebouw3D	2,04	5,81					0	0	0	0 dB
Gebouw3D	2,37	14,78					0	0	0	0 dB
Gebouw3D	0,10	9,06					0	0	0	0 dB
Gebouw3D	0,10	6,06					0	0	0	0 dB
Gebouw3D	5,56	8,52					0	0	0	0 dB
Gebouw3D	5,57	8,53					0	0	0	0 dB
Gebouw3D	2,17	5,86					0	0	0	0 dB
Gebouw3D	5,58	8,53					0	0	0	0 dB





## Invoergegevens van het model Torenmolen

Model: Ontwikkelingslocatie Torenmolen  
Purmerend - Purmerend  
Groep: (hoofdgroep)  
Lijst van Gebouwen, voor rekenmethode Wegverkeerslawaaï - RMG-2012, wegverkeer

Groep	ItemID	Grp.ID	Datum	Naam	Omschr.	Vorm	X-1
Gebouw3D	20667	1	16:23, 1 jun 2021			Polygoon	126784,20
Gebouw3D	20668	1	16:23, 1 jun 2021			Polygoon	126780,83
Gebouw3D	20669	1	16:23, 1 jun 2021			Polygoon	126787,41
Gebouw3D	20670	1	16:23, 1 jun 2021			Polygoon	126787,41
Gebouw3D	20671	1	16:23, 1 jun 2021			Polygoon	126799,27
Gebouw3D	20672	1	16:23, 1 jun 2021			Polygoon	126805,79
Gebouw3D	20673	1	16:23, 1 jun 2021			Polygoon	126792,85
Gebouw3D	20674	1	16:23, 1 jun 2021			Polygoon	126787,98
Gebouw3D	20675	1	16:23, 1 jun 2021			Polygoon	126794,99
Gebouw3D	20676	1	16:23, 1 jun 2021			Polygoon	126791,78
Gebouw3D	20677	1	16:23, 1 jun 2021			Polygoon	126796,66
Gebouw3D	20678	1	16:23, 1 jun 2021			Polygoon	126798,82
Gebouw3D	20679	1	16:23, 1 jun 2021			Polygoon	126798,99
Gebouw3D	20680	1	16:23, 1 jun 2021			Polygoon	126802,64
Gebouw3D	20681	1	16:23, 1 jun 2021			Polygoon	126797,31
Gebouw3D	20682	1	16:23, 1 jun 2021			Polygoon	126802,64
Gebouw3D	20683	1	16:23, 1 jun 2021			Polygoon	126796,50
Gebouw3D	20684	1	16:23, 1 jun 2021			Polygoon	126914,91
Gebouw3D	20687	1	16:23, 1 jun 2021			Polygoon	126857,06
Gebouw3D	20689	1	16:23, 1 jun 2021			Polygoon	126881,96
Gebouw3D	20694	1	16:23, 1 jun 2021			Polygoon	126910,84
Gebouw3D	20695	1	16:23, 1 jun 2021			Polygoon	126930,58
Gebouw3D	20698	1	16:23, 1 jun 2021			Polygoon	126876,63
Gebouw3D	20699	1	16:23, 1 jun 2021			Polygoon	126846,42
Gebouw3D	20700	1	16:23, 1 jun 2021			Polygoon	126874,58
Gebouw3D	20701	1	16:23, 1 jun 2021			Polygoon	126858,67
Gebouw3D	20702	1	16:23, 1 jun 2021			Polygoon	126837,97
Gebouw3D	20703	1	16:23, 1 jun 2021			Polygoon	126811,09
Gebouw3D	20704	1	16:23, 1 jun 2021			Polygoon	126818,33
Gebouw3D	20705	1	16:23, 1 jun 2021			Polygoon	126802,42
Gebouw3D	20706	1	16:23, 1 jun 2021			Polygoon	126862,21
Gebouw3D	20707	1	16:23, 1 jun 2021			Polygoon	126836,40
Gebouw3D	20708	1	16:23, 1 jun 2021			Polygoon	126838,56
Gebouw3D	20710	1	16:23, 1 jun 2021			Polygoon	126881,32
Gebouw3D	20711	1	16:23, 1 jun 2021			Polygoon	126920,11
Gebouw3D	20712	1	16:23, 1 jun 2021			Polygoon	126876,47
Gebouw3D	20713	1	16:23, 1 jun 2021			Polygoon	126838,57
Gebouw3D	20714	1	16:23, 1 jun 2021			Polygoon	126853,78
Gebouw3D	20715	1	16:23, 1 jun 2021			Polygoon	126798,99
Gebouw3D	20716	1	16:23, 1 jun 2021			Polygoon	126842,41
Gebouw3D	20717	1	16:23, 1 jun 2021			Polygoon	126848,43
Gebouw3D	20718	1	16:23, 1 jun 2021			Polygoon	126842,29
Gebouw3D	20719	1	16:23, 1 jun 2021			Polygoon	126842,74
Gebouw3D	20720	1	16:23, 1 jun 2021			Polygoon	126846,12
Gebouw3D	20721	1	16:23, 1 jun 2021			Polygoon	126840,80
Gebouw3D	20722	1	16:23, 1 jun 2021			Polygoon	126846,24
Gebouw3D	20723	1	16:23, 1 jun 2021			Polygoon	126847,74
Gebouw3D	20724	1	16:23, 1 jun 2021			Polygoon	126849,95
Gebouw3D	20725	1	16:23, 1 jun 2021			Polygoon	126853,78
Gebouw3D	20726	1	16:23, 1 jun 2021			Polygoon	126840,92
Gebouw3D	20727	1	16:23, 1 jun 2021			Polygoon	126838,57
Gebouw3D	20728	1	16:23, 1 jun 2021			Polygoon	126872,03
Gebouw3D	20729	1	16:23, 1 jun 2021			Polygoon	126845,30
Gebouw3D	20730	1	16:23, 1 jun 2021			Polygoon	126845,30
Gebouw3D	20731	1	16:23, 1 jun 2021			Polygoon	126848,73
Gebouw3D	20732	1	16:23, 1 jun 2021			Polygoon	126810,82
Gebouw3D	20733	1	16:23, 1 jun 2021			Polygoon	126851,51
Gebouw3D	20734	1	16:23, 1 jun 2021			Polygoon	126854,27
Gebouw3D	20735	1	16:23, 1 jun 2021			Polygoon	126635,40
Gebouw3D	20736	1	16:23, 1 jun 2021			Polygoon	126695,85
Gebouw3D	20737	1	16:23, 1 jun 2021			Polygoon	126699,45
Gebouw3D	20738	1	16:23, 1 jun 2021			Polygoon	126617,59
Gebouw3D	20739	1	16:23, 1 jun 2021			Polygoon	126609,03

## Invoergegevens van het model Torenmolen

Model: Ontwikkelingslocatie Torenmolen  
Purmerend - Purmerend  
Groep: (hoofdgroep)  
Lijst van Gebouwen, voor rekenmethode Wegverkeerslawaaï - RMG-2012, wegverkeer

Groep	Y-1	Hoogte	Rel.H	Maaiveld	Hdef.	Vormpunten	Omtrek	Oppervlak
Gebouw3D	503879,34	2,70	2,70	0,00	Relatief	4	12,58	8,59
Gebouw3D	503876,13	2,70	2,70	0,00	Relatief	4	12,41	8,42
Gebouw3D	503893,85	2,60	2,60	0,00	Relatief	4	12,35	8,06
Gebouw3D	503893,85	2,60	2,60	0,00	Relatief	4	12,15	7,87
Gebouw3D	503982,97	2,50	2,50	0,00	Relatief	4	9,78	5,77
Gebouw3D	503980,48	2,60	2,60	0,00	Relatief	4	9,91	5,90
Gebouw3D	503907,88	2,60	2,60	0,00	Relatief	4	12,50	8,50
Gebouw3D	503900,65	2,60	2,60	0,00	Relatief	4	12,45	8,45
Gebouw3D	503902,51	2,60	2,60	0,00	Relatief	4	12,47	8,48
Gebouw3D	503910,71	2,60	2,60	0,00	Relatief	4	12,55	8,54
Gebouw3D	503917,95	2,60	2,60	0,00	Relatief	4	12,44	8,44
Gebouw3D	503912,61	2,70	2,70	0,00	Relatief	4	12,44	8,44
Gebouw3D	503924,10	2,80	2,80	0,00	Relatief	4	12,37	8,37
Gebouw3D	503922,71	2,70	2,70	0,00	Relatief	4	12,38	8,39
Gebouw3D	503908,62	2,70	2,70	0,00	Relatief	4	12,53	8,54
Gebouw3D	503922,71	2,70	2,70	0,00	Relatief	4	12,60	8,60
Gebouw3D	503906,49	2,70	2,70	0,00	Relatief	4	12,51	8,51
Gebouw3D	504605,19	7,70	7,70	0,00	Relatief	6	200,03	2040,21
Gebouw3D	503979,36	5,40	5,40	0,00	Relatief	12	81,96	282,07
Gebouw3D	504686,11	5,70	5,70	0,00	Relatief	4	61,71	184,63
Gebouw3D	504700,38	6,60	6,60	0,00	Relatief	10	53,50	136,41
Gebouw3D	504672,27	3,50	3,50	0,00	Relatief	4	39,19	70,20
Gebouw3D	504718,25	7,60	7,60	0,00	Relatief	4	35,29	76,62
Gebouw3D	503922,31	5,20	5,20	0,00	Relatief	4	29,17	47,70
Gebouw3D	503901,35	8,70	8,70	0,00	Relatief	4	29,18	47,76
Gebouw3D	503843,26	6,50	6,50	0,00	Relatief	4	28,19	47,47
Gebouw3D	503880,19	6,50	6,50	0,00	Relatief	4	28,25	47,68
Gebouw3D	503919,50	6,40	6,40	0,00	Relatief	4	28,23	47,60
Gebouw3D	503852,62	8,90	8,90	0,00	Relatief	4	28,22	47,56
Gebouw3D	503866,95	6,40	6,40	0,00	Relatief	4	28,25	47,67
Gebouw3D	503876,58	6,40	6,40	0,00	Relatief	4	28,19	47,44
Gebouw3D	503966,63	8,60	8,60	0,00	Relatief	4	29,16	47,66
Gebouw3D	503945,25	8,10	8,10	0,00	Relatief	4	29,03	47,09
Gebouw3D	504717,04	5,10	5,10	0,00	Relatief	4	20,69	24,44
Gebouw3D	504677,64	3,10	3,10	0,00	Relatief	4	16,46	15,18
Gebouw3D	503920,11	2,50	2,50	0,00	Relatief	8	14,86	10,99
Gebouw3D	503850,87	2,70	2,70	0,00	Relatief	4	12,64	8,62
Gebouw3D	503879,78	2,70	2,70	0,00	Relatief	4	12,64	8,63
Gebouw3D	503924,10	2,70	2,70	0,00	Relatief	4	12,63	8,63
Gebouw3D	503860,97	2,60	2,60	0,00	Relatief	4	12,54	8,54
Gebouw3D	503865,68	2,70	2,70	0,00	Relatief	4	12,56	8,56
Gebouw3D	503849,48	2,70	2,70	0,00	Relatief	4	12,57	8,57
Gebouw3D	503856,32	2,60	2,60	0,00	Relatief	4	12,50	8,50
Gebouw3D	503859,58	2,70	2,70	0,00	Relatief	4	12,51	8,51
Gebouw3D	503845,55	2,70	2,70	0,00	Relatief	4	12,41	8,41
Gebouw3D	503871,07	2,60	2,60	0,00	Relatief	4	12,54	8,54
Gebouw3D	503875,01	2,60	2,60	0,00	Relatief	4	12,43	8,41
Gebouw3D	503869,68	2,70	2,70	0,00	Relatief	4	12,43	8,43
Gebouw3D	503879,78	2,80	2,80	0,00	Relatief	4	12,36	8,35
Gebouw3D	503857,04	2,70	2,70	0,00	Relatief	4	12,41	8,41
Gebouw3D	503850,87	2,70	2,70	0,00	Relatief	4	12,29	8,27
Gebouw3D	503921,56	2,50	2,50	0,00	Relatief	4	14,02	9,98
Gebouw3D	503942,68	3,20	3,20	0,00	Relatief	4	9,73	5,73
Gebouw3D	503942,68	2,50	2,50	0,00	Relatief	4	9,65	5,65
Gebouw3D	503951,70	2,50	2,50	0,00	Relatief	4	9,61	5,61
Gebouw3D	503975,02	2,60	2,60	0,00	Relatief	4	9,81	5,81
Gebouw3D	504582,06	6,80	6,80	0,00	Relatief	4	109,00	688,54
Gebouw3D	504629,69	6,70	6,70	0,00	Relatief	4	113,36	733,11
Gebouw3D	503904,03	8,00	8,00	0,00	Relatief	4	32,33	63,26
Gebouw3D	503898,98	2,80	2,80	0,00	Relatief	4	16,80	12,35
Gebouw3D	503908,48	8,70	8,70	0,00	Relatief	5	32,99	62,72
Gebouw3D	503910,83	8,00	8,00	0,00	Relatief	4	32,04	61,81
Gebouw3D	503911,94	8,10	8,10	0,00	Relatief	4	32,32	63,11

## Invoergegevens van het model

### Torenmolens

Model: Ontwikkelingslocatie Torenmolens  
 Purmerend - Purmerend  
 Groep: (hoofdgroep)  
 Lijst van Gebouwen, voor rekenmethode Wegverkeerslawaaï - RMG-2012, wegverkeer

Groep	Min.lengte	Max.lengte	Functie	Gebouwtype	BAG-id	Gemeente	Jaar	AHN-jaar	Trust	Cp
Gebouw3D	2,00	4,29					0	0	0	0 dB
Gebouw3D	2,00	4,21					0	0	0	0 dB
Gebouw3D	1,87	4,30					0	0	0	0 dB
Gebouw3D	1,87	4,22					0	0	0	0 dB
Gebouw3D	1,99	2,90					0	0	0	0 dB
Gebouw3D	1,99	2,97					0	0	0	0 dB
Gebouw3D	2,00	4,25					0	0	0	0 dB
Gebouw3D	2,00	4,23					0	0	0	0 dB
Gebouw3D	2,00	4,24					0	0	0	0 dB
Gebouw3D	2,00	4,28					0	0	0	0 dB
Gebouw3D	2,00	4,22					0	0	0	0 dB
Gebouw3D	2,00	4,22					0	0	0	0 dB
Gebouw3D	2,00	4,19					0	0	0	0 dB
Gebouw3D	2,00	4,19					0	0	0	0 dB
Gebouw3D	2,00	4,27					0	0	0	0 dB
Gebouw3D	2,00	4,30					0	0	0	0 dB
Gebouw3D	2,00	4,26					0	0	0	0 dB
Gebouw3D	3,00	70,03					0	0	0	0 dB
Gebouw3D	1,21	13,64					0	0	0	0 dB
Gebouw3D	8,01	22,82					0	0	0	0 dB
Gebouw3D	0,60	12,11					0	0	0	0 dB
Gebouw3D	4,72	14,87					0	0	0	0 dB
Gebouw3D	7,70	9,95					0	0	0	0 dB
Gebouw3D	4,93	9,63					0	0	0	0 dB
Gebouw3D	4,96	9,63					0	0	0	0 dB
Gebouw3D	5,56	8,54					0	0	0	0 dB
Gebouw3D	5,58	8,55					0	0	0	0 dB
Gebouw3D	5,57	8,54					0	0	0	0 dB
Gebouw3D	5,57	8,54					0	0	0	0 dB
Gebouw3D	5,58	8,55					0	0	0	0 dB
Gebouw3D	5,56	8,54					0	0	0	0 dB
Gebouw3D	4,93	9,63					0	0	0	0 dB
Gebouw3D	4,84	9,62					0	0	0	0 dB
Gebouw3D	3,59	6,71					0	0	0	0 dB
Gebouw3D	2,78	5,44					0	0	0	0 dB
Gebouw3D	0,11	4,62					0	0	0	0 dB
Gebouw3D	1,99	4,33					0	0	0	0 dB
Gebouw3D	2,00	4,32					0	0	0	0 dB
Gebouw3D	2,00	4,32					0	0	0	0 dB
Gebouw3D	2,00	4,27					0	0	0	0 dB
Gebouw3D	2,00	4,28					0	0	0	0 dB
Gebouw3D	2,00	4,29					0	0	0	0 dB
Gebouw3D	2,00	4,25					0	0	0	0 dB
Gebouw3D	2,00	4,26					0	0	0	0 dB
Gebouw3D	2,00	4,21					0	0	0	0 dB
Gebouw3D	2,00	4,28					0	0	0	0 dB
Gebouw3D	1,99	4,22					0	0	0	0 dB
Gebouw3D	2,00	4,22					0	0	0	0 dB
Gebouw3D	2,00	4,19					0	0	0	0 dB
Gebouw3D	2,00	4,21					0	0	0	0 dB
Gebouw3D	1,99	4,15					0	0	0	0 dB
Gebouw3D	1,99	5,02					0	0	0	0 dB
Gebouw3D	1,99	2,87					0	0	0	0 dB
Gebouw3D	2,00	2,83					0	0	0	0 dB
Gebouw3D	1,99	2,82					0	0	0	0 dB
Gebouw3D	2,00	2,91					0	0	0	0 dB
Gebouw3D	19,90	34,60					0	0	0	0 dB
Gebouw3D	19,90	36,77					0	0	0	0 dB
Gebouw3D	6,64	9,53					0	0	0	0 dB
Gebouw3D	1,88	6,51					0	0	0	0 dB
Gebouw3D	1,25	10,15					0	0	0	0 dB
Gebouw3D	6,46	9,54					0	0	0	0 dB
Gebouw3D	6,56	9,56					0	0	0	0 dB



## Invoergegevens van het model Torenmolen

Model: Ontwikkelingslocatie Torenmolen  
 Purmerend - Purmerend  
 Groep: (hoofdgroep)  
 Lijst van Gebouwen, voor rekenmethode Wegverkeerslawaaï - RMG-2012, wegverkeer

Groep	ItemID	Grp.ID	Datum	Naam	Omschr.	Vorm	X-1
Gebouw3D	20740	1 16:23, 1	jun 2021			Polygoon	126637,80
Gebouw3D	20741	1 16:23, 1	jun 2021			Polygoon	126699,45
Gebouw3D	20742	1 16:23, 1	jun 2021			Polygoon	126639,02
Gebouw3D	20743	1 16:23, 1	jun 2021			Polygoon	126666,20
Gebouw3D	20744	1 16:23, 1	jun 2021			Polygoon	126625,98
Gebouw3D	20745	1 16:23, 1	jun 2021			Polygoon	126579,46
Gebouw3D	20746	1 16:23, 1	jun 2021			Polygoon	126637,25
Gebouw3D	20747	1 16:23, 1	jun 2021			Polygoon	126627,22
Gebouw3D	20748	1 16:23, 1	jun 2021			Polygoon	126575,06
Gebouw3D	20749	1 16:23, 1	jun 2021			Polygoon	126612,44
Gebouw3D	20750	1 16:23, 1	jun 2021			Polygoon	126600,72
Gebouw3D	20751	1 16:23, 1	jun 2021			Polygoon	126669,60
Gebouw3D	20752	1 16:23, 1	jun 2021			Polygoon	126601,93
Gebouw3D	20753	1 16:23, 1	jun 2021			Polygoon	126636,50
Gebouw3D	20754	1 16:23, 1	jun 2021			Polygoon	126634,22
Gebouw3D	20755	1 16:23, 1	jun 2021			Polygoon	126575,80
Gebouw3D	20756	1 16:23, 1	jun 2021			Polygoon	126655,31
Gebouw3D	20757	1 16:23, 1	jun 2021			Polygoon	126614,50
Gebouw3D	20758	1 16:23, 1	jun 2021			Polygoon	126577,06
Gebouw3D	20759	1 16:23, 1	jun 2021			Polygoon	126646,19
Gebouw3D	20760	1 16:23, 1	jun 2021			Polygoon	126616,93
Gebouw3D	20761	1 16:23, 1	jun 2021			Polygoon	126600,25
Gebouw3D	20762	1 16:23, 1	jun 2021			Polygoon	126619,98
Gebouw3D	20763	1 16:23, 1	jun 2021			Polygoon	126590,90
Gebouw3D	20764	1 16:23, 1	jun 2021			Polygoon	126589,79
Gebouw3D	20765	1 16:23, 1	jun 2021			Polygoon	126372,65
Gebouw3D	20766	1 16:23, 1	jun 2021			Polygoon	126389,06
Gebouw3D	20767	1 16:23, 1	jun 2021			Polygoon	126399,74
Gebouw3D	20768	1 16:23, 1	jun 2021			Polygoon	126399,24
Gebouw3D	20769	1 16:23, 1	jun 2021			Polygoon	126398,23
Gebouw3D	20770	1 16:23, 1	jun 2021			Polygoon	126396,24
Gebouw3D	20771	1 16:23, 1	jun 2021			Polygoon	126402,59
Gebouw3D	20772	1 16:23, 1	jun 2021			Polygoon	126399,54
Gebouw3D	20773	1 16:23, 1	jun 2021			Polygoon	126399,83
Gebouw3D	20774	1 16:23, 1	jun 2021			Polygoon	126406,67
Gebouw3D	20775	1 16:23, 1	jun 2021			Polygoon	126403,46
Gebouw3D	20776	1 16:23, 1	jun 2021			Polygoon	126406,67
Gebouw3D	20777	1 16:23, 1	jun 2021			Polygoon	126409,91
Gebouw3D	20778	1 16:23, 1	jun 2021			Polygoon	126408,97
Gebouw3D	20779	1 16:23, 1	jun 2021			Polygoon	126413,24
Gebouw3D	20780	1 16:23, 1	jun 2021			Polygoon	126410,91
Gebouw3D	20781	1 16:23, 1	jun 2021			Polygoon	126419,43
Gebouw3D	20782	1 16:23, 1	jun 2021			Polygoon	126419,66
Gebouw3D	20783	1 16:23, 1	jun 2021			Polygoon	126422,93
Gebouw3D	20784	1 16:23, 1	jun 2021			Polygoon	126424,31
Gebouw3D	20785	1 16:23, 1	jun 2021			Polygoon	126425,32
Gebouw3D	20786	1 16:23, 1	jun 2021			Polygoon	126427,76
Gebouw3D	20787	1 16:23, 1	jun 2021			Polygoon	126440,25
Gebouw3D	20788	1 16:23, 1	jun 2021			Polygoon	126450,30
Gebouw3D	20789	1 16:23, 1	jun 2021			Polygoon	126453,41
Gebouw3D	20790	1 16:23, 1	jun 2021			Polygoon	126441,24
Gebouw3D	20791	1 16:23, 1	jun 2021			Polygoon	126452,87
Gebouw3D	20792	1 16:23, 1	jun 2021			Polygoon	126389,32
Gebouw3D	20793	1 16:23, 1	jun 2021			Polygoon	126461,39
Gebouw3D	20794	1 16:23, 1	jun 2021			Polygoon	126468,88
Gebouw3D	20795	1 16:23, 1	jun 2021			Polygoon	126475,97
Gebouw3D	20796	1 16:23, 1	jun 2021			Polygoon	126480,03
Gebouw3D	20797	1 16:23, 1	jun 2021			Polygoon	126498,23
Gebouw3D	20798	1 16:23, 1	jun 2021			Polygoon	126494,10
Gebouw3D	20799	1 16:23, 1	jun 2021			Polygoon	126500,29
Gebouw3D	20800	1 16:23, 1	jun 2021			Polygoon	126511,88
Gebouw3D	20801	1 16:23, 1	jun 2021			Polygoon	126511,21
Gebouw3D	20802	1 16:23, 1	jun 2021			Polygoon	126512,52

## Invoergegevens van het model Torenmolen

Model: Ontwikkelingslocatie Torenmolen  
Purmerend - Purmerend  
Groep: (hoofdgroep)  
Lijst van Gebouwen, voor rekenmethode WegverkeerslawaaI - RMG-2012, wegverkeer

Groep	Y-1	Hoogte	Rel.H	Maaiveld	Hdef.	Vormpunten	Omtrek	Oppervlak
Gebouw3D	503906,01	2,70	2,70	0,00	Relatief	4	12,09	8,90
Gebouw3D	503908,48	3,10	3,10	0,00	Relatief	5	15,34	9,20
Gebouw3D	503909,31	2,70	2,70	0,00	Relatief	4	11,98	8,73
Gebouw3D	503910,30	8,60	8,60	0,00	Relatief	4	32,42	63,33
Gebouw3D	503910,46	2,70	2,70	0,00	Relatief	4	12,02	8,76
Gebouw3D	503923,20	8,10	8,10	0,00	Relatief	4	32,26	62,80
Gebouw3D	503917,01	8,50	8,50	0,00	Relatief	4	32,41	63,62
Gebouw3D	503913,76	2,70	2,70	0,00	Relatief	4	11,99	8,73
Gebouw3D	503916,76	8,10	8,10	0,00	Relatief	4	32,27	62,82
Gebouw3D	503917,31	2,90	2,90	0,00	Relatief	4	12,06	8,80
Gebouw3D	503921,78	2,70	2,70	0,00	Relatief	4	12,07	8,86
Gebouw3D	503919,21	3,00	3,00	0,00	Relatief	4	16,03	9,47
Gebouw3D	503925,05	2,90	2,90	0,00	Relatief	4	11,93	8,63
Gebouw3D	503922,84	2,60	2,60	0,00	Relatief	4	11,99	8,81
Gebouw3D	503926,46	2,80	2,80	0,00	Relatief	4	12,29	9,20
Gebouw3D	503933,43	2,70	2,70	0,00	Relatief	4	12,27	9,15
Gebouw3D	503937,64	8,00	8,00	0,00	Relatief	4	32,78	64,81
Gebouw3D	503932,54	2,90	2,90	0,00	Relatief	4	12,10	8,95
Gebouw3D	503936,78	3,00	3,00	0,00	Relatief	4	12,22	9,07
Gebouw3D	503941,13	3,20	3,20	0,00	Relatief	4	18,29	16,28
Gebouw3D	503939,10	2,70	2,70	0,00	Relatief	4	12,07	8,88
Gebouw3D	503937,88	3,00	3,00	0,00	Relatief	4	12,17	9,02
Gebouw3D	503951,10	8,20	8,20	0,00	Relatief	4	32,52	64,00
Gebouw3D	503941,39	2,90	2,90	0,00	Relatief	4	12,12	8,93
Gebouw3D	503945,61	2,70	2,70	0,00	Relatief	4	11,97	8,68
Gebouw3D	504040,71	3,00	3,00	0,00	Relatief	4	18,67	19,86
Gebouw3D	503935,79	3,10	3,10	0,00	Relatief	6	32,63	63,13
Gebouw3D	504034,79	8,10	8,10	0,00	Relatief	4	32,18	62,26
Gebouw3D	503995,81	2,60	2,60	0,00	Relatief	4	20,21	23,49
Gebouw3D	504013,59	2,90	2,90	0,00	Relatief	4	11,92	8,72
Gebouw3D	503999,01	2,70	2,70	0,00	Relatief	4	11,82	8,46
Gebouw3D	504014,66	3,00	3,00	0,00	Relatief	4	12,42	9,30
Gebouw3D	503958,13	3,20	3,20	0,00	Relatief	6	32,98	64,30
Gebouw3D	503991,10	2,70	2,70	0,00	Relatief	4	18,55	17,87
Gebouw3D	504025,20	2,80	2,80	0,00	Relatief	4	11,87	8,50
Gebouw3D	503968,95	2,70	2,70	0,00	Relatief	4	19,45	20,80
Gebouw3D	504025,20	2,70	2,70	0,00	Relatief	4	19,90	22,62
Gebouw3D	504010,82	2,80	2,80	0,00	Relatief	4	19,45	21,28
Gebouw3D	503959,49	4,30	4,30	0,00	Relatief	4	12,74	10,14
Gebouw3D	504019,48	8,10	8,10	0,00	Relatief	4	31,91	61,33
Gebouw3D	504003,54	2,80	2,80	0,00	Relatief	4	20,03	22,98
Gebouw3D	504000,44	2,80	2,80	0,00	Relatief	4	19,52	21,56
Gebouw3D	503952,92	4,30	4,30	0,00	Relatief	4	11,88	8,72
Gebouw3D	503953,32	3,20	3,20	0,00	Relatief	4	33,14	65,07
Gebouw3D	503966,51	4,30	4,30	0,00	Relatief	6	13,86	9,61
Gebouw3D	503960,16	3,20	3,20	0,00	Relatief	4	33,17	65,35
Gebouw3D	503967,06	3,30	3,30	0,00	Relatief	4	32,95	64,22
Gebouw3D	504019,39	8,10	8,10	0,00	Relatief	4	32,24	62,91
Gebouw3D	504003,77	8,10	8,10	0,00	Relatief	4	32,17	62,31
Gebouw3D	503984,70	2,70	2,70	0,00	Relatief	4	19,65	21,75
Gebouw3D	503989,30	2,70	2,70	0,00	Relatief	4	18,87	19,07
Gebouw3D	503967,79	2,80	2,80	0,00	Relatief	4	12,02	8,80
Gebouw3D	503933,07	4,20	4,20	0,00	Relatief	4	11,66	8,44
Gebouw3D	503956,84	3,10	3,10	0,00	Relatief	10	13,90	12,12
Gebouw3D	503963,11	8,00	8,00	0,00	Relatief	12	33,60	63,59
Gebouw3D	503980,81	8,10	8,10	0,00	Relatief	6	32,86	62,37
Gebouw3D	503992,46	8,10	8,10	0,00	Relatief	4	32,38	63,42
Gebouw3D	503962,75	2,70	2,70	0,00	Relatief	12	52,75	52,96
Gebouw3D	503947,51	8,00	8,00	0,00	Relatief	6	33,44	65,57
Gebouw3D	503989,70	8,00	8,00	0,00	Relatief	4	31,90	61,20
Gebouw3D	503940,78	8,00	8,00	0,00	Relatief	4	32,03	61,75
Gebouw3D	503954,10	2,60	2,60	0,00	Relatief	4	12,11	8,89
Gebouw3D	503957,46	2,70	2,70	0,00	Relatief	4	12,09	8,92

## Invoergegevens van het model Torenmolens

Model: Ontwikkelingslocatie Torenmolens  
Purmerend - Purmerend  
Groep: (hoofdgroep)  
Lijst van Gebouwen, voor rekenmethode Wegverkeerslawaaï - RMG-2012, wegverkeer

Groep	Min.lengte	Max.lengte	Functie	Gebouwtype	BAG-id	Gemeente	Jaar	AHN-jaar	Trust	Cp
Gebouw3D	2,52	3,52					0	0	0	0 dB
Gebouw3D	1,01	6,42					0	0	0	0 dB
Gebouw3D	2,49	3,49					0	0	0	0 dB
Gebouw3D	6,56	9,74					0	0	0	0 dB
Gebouw3D	2,49	3,52					0	0	0	0 dB
Gebouw3D	6,54	9,56					0	0	0	0 dB
Gebouw3D	6,62	9,54					0	0	0	0 dB
Gebouw3D	2,49	3,51					0	0	0	0 dB
Gebouw3D	6,54	9,58					0	0	0	0 dB
Gebouw3D	2,47	3,57					0	0	0	0 dB
Gebouw3D	2,50	3,51					0	0	0	0 dB
Gebouw3D	1,34	6,58					0	0	0	0 dB
Gebouw3D	2,44	3,50					0	0	0	0 dB
Gebouw3D	2,57	3,43					0	0	0	0 dB
Gebouw3D	2,57	3,58					0	0	0	0 dB
Gebouw3D	2,55	3,60					0	0	0	0 dB
Gebouw3D	6,62	9,76					0	0	0	0 dB
Gebouw3D	2,56	3,47					0	0	0	0 dB
Gebouw3D	2,54	3,58					0	0	0	0 dB
Gebouw3D	2,38	6,74					0	0	0	0 dB
Gebouw3D	2,52	3,53					0	0	0	0 dB
Gebouw3D	2,55	3,55					0	0	0	0 dB
Gebouw3D	6,68	9,58					0	0	0	0 dB
Gebouw3D	2,50	3,54					0	0	0	0 dB
Gebouw3D	2,44	3,52					0	0	0	0 dB
Gebouw3D	3,28	6,05					0	0	0	0 dB
Gebouw3D	0,13	9,89					0	0	0	0 dB
Gebouw3D	6,47	9,61					0	0	0	0 dB
Gebouw3D	3,61	6,49					0	0	0	0 dB
Gebouw3D	2,55	3,41					0	0	0	0 dB
Gebouw3D	2,41	3,50					0	0	0	0 dB
Gebouw3D	2,50	3,72					0	0	0	0 dB
Gebouw3D	0,13	9,88					0	0	0	0 dB
Gebouw3D	2,72	6,54					0	0	0	0 dB
Gebouw3D	2,42	3,51					0	0	0	0 dB
Gebouw3D	3,16	6,54					0	0	0	0 dB
Gebouw3D	3,51	6,46					0	0	0	0 dB
Gebouw3D	3,29	6,43					0	0	0	0 dB
Gebouw3D	3,11	3,24					0	0	0	0 dB
Gebouw3D	6,43	9,50					0	0	0	0 dB
Gebouw3D	3,55	6,48					0	0	0	0 dB
Gebouw3D	3,37	6,41					0	0	0	0 dB
Gebouw3D	2,65	3,29					0	0	0	0 dB
Gebouw3D	6,35	10,22					0	0	0	0 dB
Gebouw3D	0,26	3,50					0	0	0	0 dB
Gebouw3D	6,43	10,17					0	0	0	0 dB
Gebouw3D	6,30	10,19					0	0	0	0 dB
Gebouw3D	6,60	9,50					0	0	0	0 dB
Gebouw3D	6,49	9,58					0	0	0	0 dB
Gebouw3D	3,35	6,46					0	0	0	0 dB
Gebouw3D	2,93	6,51					0	0	0	0 dB
Gebouw3D	2,52	3,49					0	0	0	0 dB
Gebouw3D	2,63	3,18					0	0	0	0 dB
Gebouw3D	0,11	3,22					0	0	0	0 dB
Gebouw3D	0,05	9,59					0	0	0	0 dB
Gebouw3D	0,40	9,86					0	0	0	0 dB
Gebouw3D	6,64	9,55					0	0	0	0 dB
Gebouw3D	0,20	9,45					0	0	0	0 dB
Gebouw3D	0,20	10,06					0	0	0	0 dB
Gebouw3D	6,39	9,53					0	0	0	0 dB
Gebouw3D	6,44	9,55					0	0	0	0 dB
Gebouw3D	2,48	3,61					0	0	0	0 dB
Gebouw3D	2,53	3,49					0	0	0	0 dB





## Invoergegevens van het model Torenmolen

Model: Ontwikkelingslocatie Torenmolen  
Purmerend - Purmerend  
Groep: (hoofdgroep)  
Lijst van Gebouwen, voor rekenmethode Wegverkeerslawaaï - RMG-2012, wegverkeer

Groep	ItemID	Grp.ID	Datum	Naam	Omschr.	Vorm	X-1
Gebouw3D	20803	1	16:23, 1 jun 2021			Polygoon	126519,01
Gebouw3D	20804	1	16:23, 1 jun 2021			Polygoon	126523,34
Gebouw3D	20805	1	16:23, 1 jun 2021			Polygoon	126525,72
Gebouw3D	20806	1	16:23, 1 jun 2021			Polygoon	126537,45
Gebouw3D	20807	1	16:23, 1 jun 2021			Polygoon	126540,67
Gebouw3D	20808	1	16:23, 1 jun 2021			Polygoon	126540,67
Gebouw3D	20809	1	16:23, 1 jun 2021			Polygoon	126549,26
Gebouw3D	20810	1	16:23, 1 jun 2021			Polygoon	126549,26
Gebouw3D	20811	1	16:23, 1 jun 2021			Polygoon	126551,18
Gebouw3D	20812	1	16:23, 1 jun 2021			Polygoon	126552,42
Gebouw3D	20813	1	16:23, 1 jun 2021			Polygoon	126559,65
Gebouw3D	20814	1	16:23, 1 jun 2021			Polygoon	126563,84
Gebouw3D	20815	1	16:23, 1 jun 2021			Polygoon	126565,13
Gebouw3D	20816	1	16:23, 1 jun 2021			Polygoon	126565,78
Gebouw3D	20817	1	16:23, 1 jun 2021			Polygoon	126566,99
Gebouw3D	20818	1	16:23, 1 jun 2021			Polygoon	126577,67
Gebouw3D	20819	1	16:23, 1 jun 2021			Polygoon	126584,84
Gebouw3D	20820	1	16:23, 1 jun 2021			Polygoon	126593,05
Gebouw3D	20821	1	16:23, 1 jun 2021			Polygoon	126476,22
Gebouw3D	20822	1	16:23, 1 jun 2021			Polygoon	126471,29
Gebouw3D	20823	1	16:23, 1 jun 2021			Polygoon	126460,61
Gebouw3D	20824	1	16:23, 1 jun 2021			Polygoon	126458,22
Gebouw3D	20825	1	16:23, 1 jun 2021			Polygoon	126457,31
Gebouw3D	20826	1	16:23, 1 jun 2021			Polygoon	126456,12
Gebouw3D	20827	1	16:23, 1 jun 2021			Polygoon	126607,46
Gebouw3D	20828	1	16:23, 1 jun 2021			Polygoon	126603,25
Gebouw3D	20829	1	16:23, 1 jun 2021			Polygoon	126614,40
Gebouw3D	20830	1	16:23, 1 jun 2021			Polygoon	126616,35
Gebouw3D	20831	1	16:23, 1 jun 2021			Polygoon	126617,26
Gebouw3D	20832	1	16:23, 1 jun 2021			Polygoon	126618,22
Gebouw3D	20833	1	16:23, 1 jun 2021			Polygoon	126623,18
Gebouw3D	20834	1	16:23, 1 jun 2021			Polygoon	126618,88
Gebouw3D	20835	1	16:23, 1 jun 2021			Polygoon	126624,09
Gebouw3D	20836	1	16:23, 1 jun 2021			Polygoon	126623,18
Gebouw3D	20837	1	16:23, 1 jun 2021			Polygoon	126631,55
Gebouw3D	20838	1	16:23, 1 jun 2021			Polygoon	126646,90
Gebouw3D	20839	1	16:23, 1 jun 2021			Polygoon	126650,98
Gebouw3D	20840	1	16:23, 1 jun 2021			Polygoon	126651,96
Gebouw3D	20841	1	16:23, 1 jun 2021			Polygoon	126654,92
Gebouw3D	20842	1	16:23, 1 jun 2021			Polygoon	126661,27
Gebouw3D	20843	1	16:23, 1 jun 2021			Polygoon	126660,40
Gebouw3D	20844	1	16:23, 1 jun 2021			Polygoon	126662,16
Gebouw3D	20845	1	16:23, 1 jun 2021			Polygoon	126669,31
Gebouw3D	20846	1	16:23, 1 jun 2021			Polygoon	126669,20
Gebouw3D	20847	1	16:23, 1 jun 2021			Polygoon	126667,69
Gebouw3D	20848	1	16:23, 1 jun 2021			Polygoon	126669,20
Gebouw3D	20849	1	16:23, 1 jun 2021			Polygoon	126682,77
Gebouw3D	20850	1	16:23, 1 jun 2021			Polygoon	126687,99
Gebouw3D	20851	1	16:23, 1 jun 2021			Polygoon	126686,05
Gebouw3D	20852	1	16:23, 1 jun 2021			Polygoon	126690,32
Gebouw3D	20853	1	16:23, 1 jun 2021			Polygoon	126516,84
Gebouw3D	20854	1	16:23, 1 jun 2021			Polygoon	126521,97
Gebouw3D	20855	1	16:23, 1 jun 2021			Polygoon	126521,81
Gebouw3D	20856	1	16:23, 1 jun 2021			Polygoon	126529,98
Gebouw3D	20857	1	16:23, 1 jun 2021			Polygoon	126528,89
Gebouw3D	20858	1	16:23, 1 jun 2021			Polygoon	126528,84
Gebouw3D	20859	1	16:23, 1 jun 2021			Polygoon	126528,83
Gebouw3D	20860	1	16:23, 1 jun 2021			Polygoon	126536,59
Gebouw3D	20861	1	16:23, 1 jun 2021			Polygoon	126544,53
Gebouw3D	20862	1	16:23, 1 jun 2021			Polygoon	126549,44
Gebouw3D	20863	1	16:23, 1 jun 2021			Polygoon	126545,62
Gebouw3D	20864	1	16:23, 1 jun 2021			Polygoon	126556,33
Gebouw3D	20865	1	16:23, 1 jun 2021			Polygoon	126561,22

## Invoergegevens van het model Torenmolen

Model: Ontwikkelingslocatie Torenmolen  
Purmerend - Purmerend  
Groep: (hoofdgroep)  
Lijst van Gebouwen, voor rekenmethode WegverkeerslawaaI - RMG-2012, wegverkeer

Groep	Y-1	Hoogte	Rel.H	Maaiveld	Hdef.	Vormpunten	Omtrek	Oppervlak
Gebouw3D	503935,95	8,10	8,10	0,00	Relatief	4	32,29	63,02
Gebouw3D	503951,21	2,70	2,70	0,00	Relatief	4	12,10	8,91
Gebouw3D	503950,29	2,80	2,80	0,00	Relatief	4	12,12	8,95
Gebouw3D	503945,86	2,90	2,90	0,00	Relatief	4	11,97	8,68
Gebouw3D	503964,26	2,90	2,90	0,00	Relatief	4	12,17	9,09
Gebouw3D	503964,26	2,70	2,70	0,00	Relatief	4	12,10	8,95
Gebouw3D	503941,35	2,60	2,60	0,00	Relatief	4	12,05	8,84
Gebouw3D	503941,35	2,90	2,90	0,00	Relatief	4	12,05	8,84
Gebouw3D	503956,53	2,90	2,90	0,00	Relatief	4	11,96	8,69
Gebouw3D	503959,79	2,70	2,70	0,00	Relatief	4	11,95	8,68
Gebouw3D	503963,80	8,10	8,10	0,00	Relatief	4	32,00	61,53
Gebouw3D	503937,88	2,60	2,60	0,00	Relatief	4	12,22	9,08
Gebouw3D	503941,22	2,90	2,90	0,00	Relatief	4	12,22	9,07
Gebouw3D	503953,12	2,90	2,90	0,00	Relatief	4	12,09	8,90
Gebouw3D	503956,39	2,70	2,70	0,00	Relatief	4	11,98	8,73
Gebouw3D	503948,58	2,80	2,80	0,00	Relatief	4	12,13	8,95
Gebouw3D	503952,62	8,00	8,00	0,00	Relatief	4	31,97	61,39
Gebouw3D	503951,10	8,00	8,00	0,00	Relatief	4	31,95	61,28
Gebouw3D	503982,66	2,60	2,60	0,00	Relatief	4	19,94	22,31
Gebouw3D	503988,21	2,60	2,60	0,00	Relatief	4	10,94	7,02
Gebouw3D	503988,55	2,70	2,70	0,00	Relatief	4	11,81	8,49
Gebouw3D	503981,87	2,80	2,80	0,00	Relatief	4	12,05	8,86
Gebouw3D	503979,50	3,00	3,00	0,00	Relatief	4	12,03	8,82
Gebouw3D	503966,54	2,70	2,70	0,00	Relatief	4	11,98	8,76
Gebouw3D	503996,95	3,20	3,20	0,00	Relatief	4	15,40	12,44
Gebouw3D	504001,02	8,40	8,40	0,00	Relatief	5	29,02	49,04
Gebouw3D	504015,24	2,80	2,80	0,00	Relatief	5	24,64	21,84
Gebouw3D	504005,92	8,30	8,30	0,00	Relatief	6	29,18	49,10
Gebouw3D	504014,14	2,70	2,70	0,00	Relatief	6	26,35	24,64
Gebouw3D	503995,23	5,80	5,80	0,00	Relatief	6	29,17	49,58
Gebouw3D	503993,35	8,30	8,30	0,00	Relatief	8	45,63	51,08
Gebouw3D	504004,95	2,70	2,70	0,00	Relatief	4	21,64	22,14
Gebouw3D	504002,85	2,70	2,70	0,00	Relatief	4	21,62	22,67
Gebouw3D	503993,35	8,60	8,60	0,00	Relatief	6	29,27	50,18
Gebouw3D	504000,10	3,00	3,00	0,00	Relatief	6	26,92	23,42
Gebouw3D	503973,24	2,60	2,60	0,00	Relatief	4	16,97	16,91
Gebouw3D	503983,66	2,60	2,60	0,00	Relatief	4	16,20	14,66
Gebouw3D	503986,21	8,00	8,00	0,00	Relatief	8	28,33	45,77
Gebouw3D	503986,91	2,80	2,80	0,00	Relatief	6	17,38	13,17
Gebouw3D	504003,40	2,80	2,80	0,00	Relatief	4	16,58	14,37
Gebouw3D	504000,44	7,90	7,90	0,00	Relatief	6	28,94	48,92
Gebouw3D	504005,71	7,90	7,90	0,00	Relatief	6	27,84	43,75
Gebouw3D	504024,58	2,90	2,90	0,00	Relatief	4	16,21	13,46
Gebouw3D	504024,62	2,80	2,80	0,00	Relatief	4	15,83	12,67
Gebouw3D	504019,62	7,90	7,90	0,00	Relatief	6	28,36	46,18
Gebouw3D	504024,62	7,90	7,90	0,00	Relatief	6	28,38	45,74
Gebouw3D	503966,91	8,10	8,10	0,00	Relatief	6	27,81	43,74
Gebouw3D	503964,92	8,20	8,20	0,00	Relatief	6	29,27	49,35
Gebouw3D	503975,39	2,90	2,90	0,00	Relatief	4	15,89	12,29
Gebouw3D	503979,83	3,00	3,00	0,00	Relatief	4	16,20	13,60
Gebouw3D	504043,88	2,60	2,60	0,00	Relatief	4	13,48	10,92
Gebouw3D	504021,29	8,40	8,40	0,00	Relatief	4	30,54	57,05
Gebouw3D	504044,89	2,70	2,70	0,00	Relatief	4	14,00	11,63
Gebouw3D	503975,10	8,20	8,20	0,00	Relatief	4	32,20	62,61
Gebouw3D	504039,30	2,80	2,80	0,00	Relatief	4	13,86	11,43
Gebouw3D	503968,77	2,90	2,90	0,00	Relatief	4	11,93	8,64
Gebouw3D	504028,04	8,40	8,40	0,00	Relatief	4	30,51	56,90
Gebouw3D	504036,37	2,80	2,80	0,00	Relatief	4	14,02	11,65
Gebouw3D	504033,35	2,70	2,70	0,00	Relatief	4	13,64	11,14
Gebouw3D	504034,39	2,60	2,60	0,00	Relatief	4	13,86	11,43
Gebouw3D	504037,82	2,70	2,70	0,00	Relatief	4	13,86	10,68
Gebouw3D	504028,87	2,50	2,50	0,00	Relatief	4	13,65	11,16
Gebouw3D	504029,91	2,50	2,50	0,00	Relatief	4	13,81	11,36

## Invoergegevens van het model Torenmolens

Model: Ontwikkelingslocatie Torenmolens  
Purmerend - Purmerend  
Groep: (hoofdgroep)  
Lijst van Gebouwen, voor rekenmethode Wegverkeerslawaaï - RMG-2012, wegverkeer

Groep	Min.lengte	Max.lengte	Functie	Gebouwtype	BAG-id	Gemeente	Jaar	AHN-jaar	Trust	Cp
Gebouw3D	6,60	9,54					0	0	0	0 dB
Gebouw3D	2,54	3,52					0	0	0	0 dB
Gebouw3D	2,54	3,52					0	0	0	0 dB
Gebouw3D	2,44	3,52					0	0	0	0 dB
Gebouw3D	2,60	3,48					0	0	0	0 dB
Gebouw3D	2,56	3,47					0	0	0	0 dB
Gebouw3D	2,53	3,50					0	0	0	0 dB
Gebouw3D	2,53	3,50					0	0	0	0 dB
Gebouw3D	2,49	3,49					0	0	0	0 dB
Gebouw3D	2,49	3,49					0	0	0	0 dB
Gebouw3D	6,40	9,57					0	0	0	0 dB
Gebouw3D	2,54	3,57					0	0	0	0 dB
Gebouw3D	2,54	3,59					0	0	0	0 dB
Gebouw3D	2,52	3,50					0	0	0	0 dB
Gebouw3D	2,49	3,49					0	0	0	0 dB
Gebouw3D	2,53	3,54					0	0	0	0 dB
Gebouw3D	6,39	9,56					0	0	0	0 dB
Gebouw3D	6,38	9,58					0	0	0	0 dB
Gebouw3D	3,37	6,58					0	0	0	0 dB
Gebouw3D	2,04	3,42					0	0	0	0 dB
Gebouw3D	2,45	3,44					0	0	0	0 dB
Gebouw3D	2,54	3,48					0	0	0	0 dB
Gebouw3D	2,52	3,49					0	0	0	0 dB
Gebouw3D	2,53	3,48					0	0	0	0 dB
Gebouw3D	2,30	5,40					0	0	0	0 dB
Gebouw3D	1,07	9,28					0	0	0	0 dB
Gebouw3D	1,54	8,21					0	0	0	0 dB
Gebouw3D	0,02	9,32					0	0	0	0 dB
Gebouw3D	0,02	8,06					0	0	0	0 dB
Gebouw3D	0,01	9,32					0	0	0	0 dB
Gebouw3D	0,17	9,47					0	0	0	0 dB
Gebouw3D	2,71	8,16					0	0	0	0 dB
Gebouw3D	2,85	8,08					0	0	0	0 dB
Gebouw3D	0,05	9,25					0	0	0	0 dB
Gebouw3D	0,28	8,00					0	0	0	0 dB
Gebouw3D	3,18	5,29					0	0	0	0 dB
Gebouw3D	2,72	5,37					0	0	0	0 dB
Gebouw3D	0,06	8,92					0	0	0	0 dB
Gebouw3D	0,06	5,97					0	0	0	0 dB
Gebouw3D	2,46	5,89					0	0	0	0 dB
Gebouw3D	0,25	8,85					0	0	0	0 dB
Gebouw3D	0,22	8,97					0	0	0	0 dB
Gebouw3D	2,32	5,82					0	0	0	0 dB
Gebouw3D	2,22	5,76					0	0	0	0 dB
Gebouw3D	0,16	9,00					0	0	0	0 dB
Gebouw3D	0,20	9,12					0	0	0	0 dB
Gebouw3D	0,03	9,10					0	0	0	0 dB
Gebouw3D	0,12	9,27					0	0	0	0 dB
Gebouw3D	2,11	5,98					0	0	0	0 dB
Gebouw3D	2,37	5,90					0	0	0	0 dB
Gebouw3D	2,71	4,03					0	0	0	0 dB
Gebouw3D	6,51	8,75					0	0	0	0 dB
Gebouw3D	2,71	4,29					0	0	0	0 dB
Gebouw3D	6,54	9,54					0	0	0	0 dB
Gebouw3D	2,71	4,22					0	0	0	0 dB
Gebouw3D	2,44	3,50					0	0	0	0 dB
Gebouw3D	6,50	8,75					0	0	0	0 dB
Gebouw3D	2,71	4,30					0	0	0	0 dB
Gebouw3D	2,71	4,11					0	0	0	0 dB
Gebouw3D	2,71	4,22					0	0	0	0 dB
Gebouw3D	2,31	4,62					0	0	0	0 dB
Gebouw3D	2,71	4,12					0	0	0	0 dB
Gebouw3D	2,71	4,19					0	0	0	0 dB



## Invoergegevens van het model Torenmolen

Model: Ontwikkelingslocatie Torenmolen  
Purmerend - Purmerend  
Groep: (hoofdgroep)  
Lijst van Gebouwen, voor rekenmethode Wegverkeerslawaaï - RMG-2012, wegverkeer

Groep	ItemID	Grp.ID	Datum	Naam	Omschr.	Vorm	X-1
Gebouw3D	20866	1	16:23, 1 jun 2021			Polygoon	126568,13
Gebouw3D	20867	1	16:23, 1 jun 2021			Polygoon	126571,23
Gebouw3D	20868	1	16:23, 1 jun 2021			Polygoon	126572,98
Gebouw3D	20869	1	16:23, 1 jun 2021			Polygoon	126575,06
Gebouw3D	20870	1	16:23, 1 jun 2021			Polygoon	126580,88
Gebouw3D	20871	1	16:23, 1 jun 2021			Polygoon	126583,78
Gebouw3D	20872	1	16:23, 1 jun 2021			Polygoon	126588,59
Gebouw3D	20873	1	16:23, 1 jun 2021			Polygoon	126590,76
Gebouw3D	20874	1	16:23, 1 jun 2021			Polygoon	126592,67
Gebouw3D	20875	1	16:23, 1 jun 2021			Polygoon	126598,03
Gebouw3D	20876	1	16:23, 1 jun 2021			Polygoon	126592,74
Gebouw3D	20877	1	16:23, 1 jun 2021			Polygoon	126590,81
Gebouw3D	20878	1	16:23, 1 jun 2021			Polygoon	126602,52
Gebouw3D	20879	1	16:23, 1 jun 2021			Polygoon	126530,06
Gebouw3D	20880	1	16:23, 1 jun 2021			Polygoon	126552,11
Gebouw3D	20881	1	16:23, 1 jun 2021			Polygoon	126515,89
Gebouw3D	20882	1	16:23, 1 jun 2021			Polygoon	126578,98
Gebouw3D	20883	1	16:23, 1 jun 2021			Polygoon	126561,30
Gebouw3D	20884	1	16:23, 1 jun 2021			Polygoon	126564,40
Gebouw3D	20885	1	16:23, 1 jun 2021			Polygoon	126573,09
Gebouw3D	20886	1	16:23, 1 jun 2021			Polygoon	126681,40
Gebouw3D	20887	1	16:23, 1 jun 2021			Polygoon	126639,36
Gebouw3D	20888	1	16:23, 1 jun 2021			Polygoon	126683,22
Gebouw3D	20889	1	16:23, 1 jun 2021			Polygoon	126672,28
Gebouw3D	20890	1	16:23, 1 jun 2021			Polygoon	126672,83
Gebouw3D	20891	1	16:23, 1 jun 2021			Polygoon	126641,44
Gebouw3D	20892	1	16:23, 1 jun 2021			Polygoon	126633,19
Gebouw3D	20893	1	16:23, 1 jun 2021			Polygoon	126685,01
Gebouw3D	20894	1	16:23, 1 jun 2021			Polygoon	126628,38
Gebouw3D	20895	1	16:23, 1 jun 2021			Polygoon	126626,72
Gebouw3D	20896	1	16:23, 1 jun 2021			Polygoon	126646,23
Gebouw3D	20897	1	16:23, 1 jun 2021			Polygoon	126687,89
Gebouw3D	20898	1	16:23, 1 jun 2021			Polygoon	126676,53
Gebouw3D	20899	1	16:23, 1 jun 2021			Polygoon	126670,42
Gebouw3D	20900	1	16:23, 1 jun 2021			Polygoon	126636,63
Gebouw3D	20901	1	16:23, 1 jun 2021			Polygoon	126635,65
Gebouw3D	20902	1	16:23, 1 jun 2021			Polygoon	126677,48
Gebouw3D	20903	1	16:23, 1 jun 2021			Polygoon	126632,24
Gebouw3D	20904	1	16:23, 1 jun 2021			Polygoon	126682,89
Gebouw3D	20905	1	16:23, 1 jun 2021			Polygoon	126629,54
Gebouw3D	20906	1	16:23, 1 jun 2021			Polygoon	126658,55
Gebouw3D	20907	1	16:23, 1 jun 2021			Polygoon	126641,99
Gebouw3D	20908	1	16:23, 1 jun 2021			Polygoon	126638,52
Gebouw3D	20909	1	16:23, 1 jun 2021			Polygoon	126659,06
Gebouw3D	20910	1	16:23, 1 jun 2021			Polygoon	126644,81
Gebouw3D	20911	1	16:23, 1 jun 2021			Polygoon	126706,38
Gebouw3D	20912	1	16:23, 1 jun 2021			Polygoon	126697,76
Gebouw3D	20913	1	16:23, 1 jun 2021			Polygoon	126694,66
Gebouw3D	20914	1	16:23, 1 jun 2021			Polygoon	126685,90
Gebouw3D	20915	1	16:23, 1 jun 2021			Polygoon	126682,87
Gebouw3D	20916	1	16:23, 1 jun 2021			Polygoon	126674,12
Gebouw3D	20917	1	16:23, 1 jun 2021			Polygoon	126671,03
Gebouw3D	20918	1	16:23, 1 jun 2021			Polygoon	126639,91
Gebouw3D	20919	1	16:23, 1 jun 2021			Polygoon	126626,15
Gebouw3D	20920	1	16:23, 1 jun 2021			Polygoon	126641,99
Gebouw3D	20921	1	16:23, 1 jun 2021			Polygoon	126651,75
Gebouw3D	20922	1	16:23, 1 jun 2021			Polygoon	126646,64
Gebouw3D	20923	1	16:23, 1 jun 2021			Polygoon	126651,69
Gebouw3D	20924	1	16:23, 1 jun 2021			Polygoon	126656,51
Gebouw3D	20925	1	16:23, 1 jun 2021			Polygoon	126646,70
Gebouw3D	20926	1	16:23, 1 jun 2021			Polygoon	126705,72
Gebouw3D	20927	1	16:23, 1 jun 2021			Polygoon	126706,28
Gebouw3D	20928	1	16:23, 1 jun 2021			Polygoon	126702,19

## Invoergegevens van het model Torenmolen

Model: Ontwikkelingslocatie Torenmolen  
Purmerend - Purmerend  
Groep: (hoofdgroep)  
Lijst van Gebouwen, voor rekenmethode Wegverkeerslawaaï - RMG-2012, wegverkeer

Groep	Y-1	Hoogte	Rel.H	Maaiveld	Hdef.	Vormpunten	Omtrek	Oppervlak
Gebouw3D	504024,38	2,70	2,70	0,00	Relatief	4	13,74	11,27
Gebouw3D	504028,03	3,00	3,00	0,00	Relatief	4	19,32	20,42
Gebouw3D	504025,43	2,80	2,80	0,00	Relatief	4	13,74	11,28
Gebouw3D	504026,58	2,90	2,90	0,00	Relatief	4	13,86	10,69
Gebouw3D	504022,43	2,70	2,70	0,00	Relatief	4	13,82	11,38
Gebouw3D	504018,43	2,70	2,70	0,00	Relatief	4	13,70	11,21
Gebouw3D	504028,41	2,80	2,80	0,00	Relatief	6	12,91	9,50
Gebouw3D	504034,23	2,80	2,80	0,00	Relatief	6	13,04	9,36
Gebouw3D	504017,95	2,60	2,60	0,00	Relatief	4	13,81	11,37
Gebouw3D	504031,61	7,80	7,80	0,00	Relatief	8	28,29	48,67
Gebouw3D	504039,45	2,80	2,80	0,00	Relatief	6	13,00	9,30
Gebouw3D	504034,36	7,80	7,80	0,00	Relatief	8	28,75	48,95
Gebouw3D	504043,38	7,80	7,80	0,00	Relatief	8	30,07	49,12
Gebouw3D	503972,05	2,70	2,70	0,00	Relatief	4	11,80	8,41
Gebouw3D	504041,82	2,70	2,70	0,00	Relatief	4	18,89	19,23
Gebouw3D	504023,61	8,30	8,30	0,00	Relatief	4	30,10	55,13
Gebouw3D	503999,65	8,30	8,30	0,00	Relatief	4	30,10	55,13
Gebouw3D	504006,36	8,30	8,30	0,00	Relatief	4	30,23	55,68
Gebouw3D	504014,54	8,40	8,40	0,00	Relatief	4	30,12	55,20
Gebouw3D	504001,89	8,30	8,30	0,00	Relatief	4	30,10	55,13
Gebouw3D	504031,04	7,30	7,30	0,00	Relatief	6	28,30	46,19
Gebouw3D	504036,29	3,90	3,90	0,00	Relatief	6	23,49	35,14
Gebouw3D	504035,83	8,00	8,00	0,00	Relatief	6	28,40	45,57
Gebouw3D	504031,94	2,80	2,80	0,00	Relatief	4	16,45	14,05
Gebouw3D	504034,32	2,80	2,80	0,00	Relatief	4	15,52	11,80
Gebouw3D	504041,72	8,60	8,60	0,00	Relatief	12	34,15	30,88
Gebouw3D	504034,95	8,30	8,30	0,00	Relatief	7	29,11	47,58
Gebouw3D	504040,55	8,00	8,00	0,00	Relatief	6	28,02	44,59
Gebouw3D	504036,78	8,40	8,40	0,00	Relatief	4	28,98	48,95
Gebouw3D	504047,43	8,40	8,40	0,00	Relatief	4	29,22	49,68
Gebouw3D	504039,45	2,90	2,90	0,00	Relatief	10	23,48	22,70
Gebouw3D	504039,45	3,40	3,40	0,00	Relatief	4	16,18	14,83
Gebouw3D	504043,81	8,20	8,20	0,00	Relatief	6	28,98	47,74
Gebouw3D	504043,57	2,90	2,90	0,00	Relatief	4	16,27	13,74
Gebouw3D	504043,80	2,70	2,70	0,00	Relatief	4	21,27	22,54
Gebouw3D	504043,89	2,70	2,70	0,00	Relatief	7	26,05	22,33
Gebouw3D	504045,67	3,00	3,00	0,00	Relatief	4	15,69	11,98
Gebouw3D	504053,78	2,70	2,70	0,00	Relatief	6	27,06	23,94
Gebouw3D	504046,99	2,40	2,40	0,00	Relatief	4	16,32	15,18
Gebouw3D	504054,81	2,70	2,70	0,00	Relatief	6	26,96	22,74
Gebouw3D	504070,79	8,50	8,50	0,00	Relatief	8	30,30	53,50
Gebouw3D	504087,23	5,90	5,90	0,00	Relatief	6	33,59	59,10
Gebouw3D	504078,41	8,50	8,50	0,00	Relatief	6	29,80	51,10
Gebouw3D	504080,56	2,90	2,90	0,00	Relatief	4	21,49	22,75
Gebouw3D	504094,39	2,90	2,90	0,00	Relatief	4	21,37	22,82
Gebouw3D	504116,52	8,30	8,30	0,00	Relatief	6	30,82	55,36
Gebouw3D	504129,06	8,30	8,30	0,00	Relatief	6	30,88	55,62
Gebouw3D	504120,96	8,30	8,30	0,00	Relatief	6	30,66	54,61
Gebouw3D	504133,55	8,30	8,30	0,00	Relatief	6	31,25	57,32
Gebouw3D	504125,42	8,40	8,40	0,00	Relatief	6	30,79	55,23
Gebouw3D	504138,01	8,30	8,30	0,00	Relatief	6	31,10	56,59
Gebouw3D	504129,91	8,30	8,30	0,00	Relatief	6	31,08	56,55
Gebouw3D	504141,56	7,80	7,80	0,00	Relatief	8	30,54	50,61
Gebouw3D	504138,93	2,80	2,80	0,00	Relatief	4	12,72	9,39
Gebouw3D	504087,23	2,90	2,90	0,00	Relatief	4	20,68	21,00
Gebouw3D	504083,43	2,70	2,70	0,00	Relatief	4	21,12	21,56
Gebouw3D	504085,22	5,70	5,70	0,00	Relatief	6	29,49	50,10
Gebouw3D	504083,27	2,70	2,70	0,00	Relatief	6	21,84	23,45
Gebouw3D	504081,46	8,30	8,30	0,00	Relatief	8	29,09	47,39
Gebouw3D	504145,53	2,90	2,90	0,00	Relatief	4	18,45	18,91
Gebouw3D	504136,96	2,70	2,70	0,00	Relatief	4	14,64	12,49
Gebouw3D	504063,51	3,00	3,00	0,00	Relatief	6	8,46	3,55
Gebouw3D	504027,09	8,00	8,00	0,00	Relatief	8	37,51	46,48

## Invoergegevens van het model Torenmolens

Model: Ontwikkelingslocatie Torenmolens  
Purmerend - Purmerend  
Groep: (hoofdgroep)  
Lijst van Gebouwen, voor rekenmethode Wegverkeerslawaaï - RMG-2012, wegverkeer

Groep	Min.lengte	Max.lengte	Functie	Gebouwtype	BAG-id	Gemeente	Jaar	AHN-jaar	Trust	Cp
Gebouw3D	2,71	4,16					0	0	0	0 dB
Gebouw3D	3,11	6,54					0	0	0	0 dB
Gebouw3D	2,71	4,16					0	0	0	0 dB
Gebouw3D	2,32	4,61					0	0	0	0 dB
Gebouw3D	2,71	4,20					0	0	0	0 dB
Gebouw3D	2,71	4,14					0	0	0	0 dB
Gebouw3D	0,09	4,11					0	0	0	0 dB
Gebouw3D	0,22	4,11					0	0	0	0 dB
Gebouw3D	2,71	4,19					0	0	0	0 dB
Gebouw3D	0,06	7,72					0	0	0	0 dB
Gebouw3D	0,18	4,11					0	0	0	0 dB
Gebouw3D	0,11	7,75					0	0	0	0 dB
Gebouw3D	0,05	7,77					0	0	0	0 dB
Gebouw3D	2,38	3,50					0	0	0	0 dB
Gebouw3D	2,97	6,48					0	0	0	0 dB
Gebouw3D	6,30	8,75					0	0	0	0 dB
Gebouw3D	6,30	8,75					0	0	0	0 dB
Gebouw3D	6,34	8,75					0	0	0	0 dB
Gebouw3D	6,31	8,75					0	0	0	0 dB
Gebouw3D	6,30	8,75					0	0	0	0 dB
Gebouw3D	0,08	9,00					0	0	0	0 dB
Gebouw3D	0,10	6,32					0	0	0	0 dB
Gebouw3D	0,18	9,17					0	0	0	0 dB
Gebouw3D	2,42	5,88					0	0	0	0 dB
Gebouw3D	2,08	5,80					0	0	0	0 dB
Gebouw3D	0,10	5,88					0	0	0	0 dB
Gebouw3D	0,09	9,41					0	0	0	0 dB
Gebouw3D	0,13	9,06					0	0	0	0 dB
Gebouw3D	5,36	9,27					0	0	0	0 dB
Gebouw3D	5,39	9,37					0	0	0	0 dB
Gebouw3D	0,10	8,00					0	0	0	0 dB
Gebouw3D	2,81	5,29					0	0	0	0 dB
Gebouw3D	0,11	9,35					0	0	0	0 dB
Gebouw3D	2,38	5,82					0	0	0	0 dB
Gebouw3D	2,90	7,78					0	0	0	0 dB
Gebouw3D	0,09	8,01					0	0	0	0 dB
Gebouw3D	2,09	5,88					0	0	0	0 dB
Gebouw3D	0,31	8,00					0	0	0	0 dB
Gebouw3D	2,83	5,30					0	0	0	0 dB
Gebouw3D	0,22	8,00					0	0	0	0 dB
Gebouw3D	0,07	9,25					0	0	0	0 dB
Gebouw3D	0,51	11,49					0	0	0	0 dB
Gebouw3D	0,19	9,42					0	0	0	0 dB
Gebouw3D	2,89	7,94					0	0	0	0 dB
Gebouw3D	2,93	7,75					0	0	0	0 dB
Gebouw3D	0,49	9,16					0	0	0	0 dB
Gebouw3D	0,49	9,16					0	0	0	0 dB
Gebouw3D	0,49	9,16					0	0	0	0 dB
Gebouw3D	0,49	9,16					0	0	0	0 dB
Gebouw3D	0,49	9,16					0	0	0	0 dB
Gebouw3D	0,49	9,16					0	0	0	0 dB
Gebouw3D	0,03	7,81					0	0	0	0 dB
Gebouw3D	2,33	4,09					0	0	0	0 dB
Gebouw3D	2,74	7,69					0	0	0	0 dB
Gebouw3D	2,76	7,82					0	0	0	0 dB
Gebouw3D	0,08	9,40					0	0	0	0 dB
Gebouw3D	0,15	7,93					0	0	0	0 dB
Gebouw3D	0,13	9,25					0	0	0	0 dB
Gebouw3D	3,05	6,16					0	0	0	0 dB
Gebouw3D	2,71	4,61					0	0	0	0 dB
Gebouw3D	0,40	3,44					0	0	0	0 dB
Gebouw3D	0,09	8,87					0	0	0	0 dB





## Invoergegevens van het model Torenmolen

Model: Ontwikkelingslocatie Torenmolen  
Purmerend - Purmerend  
Groep: (hoofdgroep)  
Lijst van Gebouwen, voor rekenmethode Wegverkeerslawaaï - RMG-2012, wegverkeer

Groep	ItemID	Grp.ID	Datum	Naam	Omschr.	Vorm	X-1
Gebouw3D	20929	1	16:23, 1 jun 2021			Polygoon	126705,11
Gebouw3D	20930	1	16:23, 1 jun 2021			Polygoon	126709,33
Gebouw3D	20931	1	16:23, 1 jun 2021			Polygoon	126706,98
Gebouw3D	20932	1	16:23, 1 jun 2021			Polygoon	126622,95
Gebouw3D	20933	1	16:23, 1 jun 2021			Polygoon	126623,61
Gebouw3D	20934	1	16:23, 1 jun 2021			Polygoon	126630,86
Gebouw3D	20935	1	16:23, 1 jun 2021			Polygoon	126628,56
Gebouw3D	20936	1	16:23, 1 jun 2021			Polygoon	126597,48
Gebouw3D	20937	1	16:23, 1 jun 2021			Polygoon	126597,00
Gebouw3D	20938	1	16:23, 1 jun 2021			Polygoon	126580,85
Gebouw3D	20939	1	16:23, 1 jun 2021			Polygoon	126609,26
Gebouw3D	20940	1	16:23, 1 jun 2021			Polygoon	126599,47
Gebouw3D	20941	1	16:23, 1 jun 2021			Polygoon	126564,25
Gebouw3D	20942	1	16:23, 1 jun 2021			Polygoon	126577,07
Gebouw3D	20943	1	16:23, 1 jun 2021			Polygoon	126576,03
Gebouw3D	20944	1	16:23, 1 jun 2021			Polygoon	126579,35
Gebouw3D	20945	1	16:23, 1 jun 2021			Polygoon	126582,38
Gebouw3D	20946	1	16:23, 1 jun 2021			Polygoon	126570,96
Gebouw3D	20947	1	16:23, 1 jun 2021			Polygoon	126582,75
Gebouw3D	20948	1	16:23, 1 jun 2021			Polygoon	126624,08
Gebouw3D	20949	1	16:23, 1 jun 2021			Polygoon	126586,94
Gebouw3D	20950	1	16:23, 1 jun 2021			Polygoon	126575,43
Gebouw3D	20951	1	16:23, 1 jun 2021			Polygoon	126626,32
Gebouw3D	20952	1	16:23, 1 jun 2021			Polygoon	126588,37
Gebouw3D	20953	1	16:23, 1 jun 2021			Polygoon	126616,17
Gebouw3D	20954	1	16:23, 1 jun 2021			Polygoon	126587,23
Gebouw3D	20955	1	16:23, 1 jun 2021			Polygoon	126618,42
Gebouw3D	20956	1	16:23, 1 jun 2021			Polygoon	126621,63
Gebouw3D	20957	1	16:23, 1 jun 2021			Polygoon	126593,67
Gebouw3D	20958	1	16:23, 1 jun 2021			Polygoon	126582,14
Gebouw3D	20959	1	16:23, 1 jun 2021			Polygoon	126594,33
Gebouw3D	20960	1	16:23, 1 jun 2021			Polygoon	126593,73
Gebouw3D	20961	1	16:23, 1 jun 2021			Polygoon	126571,43
Gebouw3D	20962	1	16:23, 1 jun 2021			Polygoon	126575,65
Gebouw3D	20963	1	16:23, 1 jun 2021			Polygoon	126604,77
Gebouw3D	20964	1	16:23, 1 jun 2021			Polygoon	126595,01
Gebouw3D	20965	1	16:23, 1 jun 2021			Polygoon	126610,69
Gebouw3D	20966	1	16:23, 1 jun 2021			Polygoon	126610,84
Gebouw3D	20967	1	16:23, 1 jun 2021			Polygoon	126608,39
Gebouw3D	20968	1	16:23, 1 jun 2021			Polygoon	126608,62
Gebouw3D	20969	1	16:23, 1 jun 2021			Polygoon	126606,30
Gebouw3D	20970	1	16:23, 1 jun 2021			Polygoon	126606,39
Gebouw3D	20971	1	16:23, 1 jun 2021			Polygoon	126562,41
Gebouw3D	20972	1	16:23, 1 jun 2021			Polygoon	126584,13
Gebouw3D	20975	1	16:23, 1 jun 2021			Polygoon	126587,68
Gebouw3D	20977	1	16:23, 1 jun 2021			Polygoon	126648,99
Gebouw3D	20978	1	16:23, 1 jun 2021			Polygoon	126591,62
Gebouw3D	20982	1	16:23, 1 jun 2021			Polygoon	126612,81
Gebouw3D	20983	1	16:23, 1 jun 2021			Polygoon	126455,06
Gebouw3D	20984	1	16:23, 1 jun 2021			Polygoon	126509,07
Gebouw3D	20985	1	16:23, 1 jun 2021			Polygoon	126505,05
Gebouw3D	20986	1	16:23, 1 jun 2021			Polygoon	126455,04
Gebouw3D	20987	1	16:23, 1 jun 2021			Polygoon	126497,28
Gebouw3D	20988	1	16:23, 1 jun 2021			Polygoon	126493,26
Gebouw3D	20989	1	16:23, 1 jun 2021			Polygoon	126485,47
Gebouw3D	20990	1	16:23, 1 jun 2021			Polygoon	126481,47
Gebouw3D	20991	1	16:23, 1 jun 2021			Polygoon	126473,68
Gebouw3D	20992	1	16:23, 1 jun 2021			Polygoon	126470,60
Gebouw3D	20993	1	16:23, 1 jun 2021			Polygoon	126489,00
Gebouw3D	20994	1	16:23, 1 jun 2021			Polygoon	126480,95
Gebouw3D	20995	1	16:23, 1 jun 2021			Polygoon	126470,83
Gebouw3D	20996	1	16:23, 1 jun 2021			Polygoon	126509,74
Gebouw3D	20997	1	16:23, 1 jun 2021			Polygoon	126496,47

## Invoergegevens van het model Torenmolen

Model: Ontwikkelingslocatie Torenmolen  
 Purmerend - Purmerend  
 Groep: (hoofdgroep)  
 Lijst van Gebouwen, voor rekenmethode WegverkeerslawaaI - RMG-2012, wegverkeer

Groep	Y-1	Hoogte	Rel.H	Maaiveld	Hdef.	Vormpunten	Omtrek	Oppervlak
Gebouw3D	504040,47	2,80	2,80	0,00	Relatief	6	16,18	11,99
Gebouw3D	504033,46	2,80	2,80	0,00	Relatief	6	20,99	14,91
Gebouw3D	504025,27	8,00	8,00	0,00	Relatief	6	28,25	44,81
Gebouw3D	504119,96	2,80	2,80	0,00	Relatief	4	12,21	8,79
Gebouw3D	504120,53	7,80	7,80	0,00	Relatief	8	30,54	50,52
Gebouw3D	504117,78	7,80	7,80	0,00	Relatief	8	30,72	50,61
Gebouw3D	504111,76	8,20	8,20	0,00	Relatief	8	30,40	49,29
Gebouw3D	504052,05	7,90	7,90	0,00	Relatief	8	30,24	49,47
Gebouw3D	504051,28	2,90	2,90	0,00	Relatief	4	12,62	9,25
Gebouw3D	504053,39	3,00	3,00	0,00	Relatief	4	19,35	20,52
Gebouw3D	504061,04	7,70	7,70	0,00	Relatief	8	29,77	49,48
Gebouw3D	504057,32	2,70	2,70	0,00	Relatief	6	12,98	9,38
Gebouw3D	504071,79	7,70	7,70	0,00	Relatief	8	29,37	49,27
Gebouw3D	504071,99	2,70	2,70	0,00	Relatief	7	12,93	9,37
Gebouw3D	504080,79	7,70	7,70	0,00	Relatief	10	37,80	50,43
Gebouw3D	504078,00	2,70	2,70	0,00	Relatief	4	12,24	8,34
Gebouw3D	504085,94	7,40	7,40	0,00	Relatief	8	38,00	58,81
Gebouw3D	504089,46	7,70	7,70	0,00	Relatief	8	38,02	58,82
Gebouw3D	504098,46	7,70	7,70	0,00	Relatief	8	28,42	49,35
Gebouw3D	504099,98	8,00	8,00	0,00	Relatief	11	29,57	49,00
Gebouw3D	504097,91	2,70	2,70	0,00	Relatief	6	12,96	9,43
Gebouw3D	504101,24	8,00	8,00	0,00	Relatief	8	30,24	49,48
Gebouw3D	504105,87	7,90	7,90	0,00	Relatief	8	30,49	49,37
Gebouw3D	504101,65	2,70	2,70	0,00	Relatief	6	12,90	9,35
Gebouw3D	504102,03	2,90	2,90	0,00	Relatief	4	12,21	8,79
Gebouw3D	504110,23	7,70	7,70	0,00	Relatief	8	38,50	58,98
Gebouw3D	504107,92	2,80	2,80	0,00	Relatief	4	12,31	8,90
Gebouw3D	504115,94	2,80	2,80	0,00	Relatief	4	12,26	8,84
Gebouw3D	504115,56	2,90	2,90	0,00	Relatief	6	20,91	25,68
Gebouw3D	504118,90	7,70	7,70	0,00	Relatief	8	29,29	49,71
Gebouw3D	504128,83	2,80	2,80	0,00	Relatief	6	22,78	9,99
Gebouw3D	504128,21	7,80	7,80	0,00	Relatief	6	30,26	51,09
Gebouw3D	504067,41	7,70	7,70	0,00	Relatief	9	30,87	51,80
Gebouw3D	504068,26	2,70	2,70	0,00	Relatief	5	12,30	8,98
Gebouw3D	504049,27	7,90	7,90	0,00	Relatief	8	29,79	49,22
Gebouw3D	504045,48	2,90	2,90	0,00	Relatief	6	12,90	9,38
Gebouw3D	504087,02	2,90	2,90	0,00	Relatief	8	12,99	9,44
Gebouw3D	504087,41	7,90	7,90	0,00	Relatief	10	31,09	51,86
Gebouw3D	504080,91	2,90	2,90	0,00	Relatief	7	12,99	9,45
Gebouw3D	504081,52	7,90	7,90	0,00	Relatief	8	29,52	49,90
Gebouw3D	504075,38	2,80	2,80	0,00	Relatief	6	12,99	9,37
Gebouw3D	504075,62	7,80	7,80	0,00	Relatief	8	29,14	49,87
Gebouw3D	504050,70	2,70	2,70	0,00	Relatief	4	18,98	19,47
Gebouw3D	504839,58	6,70	6,70	0,00	Relatief	10	71,69	188,08
Gebouw3D	504765,93	6,60	6,60	0,00	Relatief	4	104,70	563,64
Gebouw3D	504771,35	6,10	6,10	0,00	Relatief	4	79,76	315,77
Gebouw3D	504788,66	4,30	4,30	0,00	Relatief	4	24,53	37,57
Gebouw3D	504823,43	5,80	5,80	0,00	Relatief	14	110,78	284,07
Gebouw3D	504056,11	8,30	8,30	0,00	Relatief	8	30,04	54,71
Gebouw3D	504046,84	2,60	2,60	0,00	Relatief	4	14,01	11,64
Gebouw3D	504048,36	2,60	2,60	0,00	Relatief	4	13,49	10,93
Gebouw3D	504056,06	3,30	3,30	0,00	Relatief	8	29,34	33,47
Gebouw3D	504051,32	2,60	2,60	0,00	Relatief	4	14,01	11,64
Gebouw3D	504052,85	2,60	2,60	0,00	Relatief	4	13,43	10,85
Gebouw3D	504055,81	2,70	2,70	0,00	Relatief	4	14,04	11,68
Gebouw3D	504057,33	2,70	2,70	0,00	Relatief	4	13,47	10,92
Gebouw3D	504060,29	2,70	2,70	0,00	Relatief	4	14,11	11,79
Gebouw3D	504064,37	2,70	2,70	0,00	Relatief	4	13,39	10,81
Gebouw3D	504062,75	2,90	2,90	0,00	Relatief	4	18,73	18,84
Gebouw3D	504064,88	2,70	2,70	0,00	Relatief	4	13,91	11,56
Gebouw3D	504075,68	8,40	8,40	0,00	Relatief	4	30,77	58,00
Gebouw3D	504073,86	2,80	2,80	0,00	Relatief	4	19,08	19,80
Gebouw3D	504082,48	2,80	2,80	0,00	Relatief	4	19,14	20,16

## Invoergegevens van het model Torenmolens

Model: Ontwikkelingslocatie Torenmolens  
Purmerend - Purmerend  
Groep: (hoofdgroep)  
Lijst van Gebouwen, voor rekenmethode Wegverkeerslawaai - RMG-2012, wegverkeer

Groep	Min.lengte	Max.lengte	Functie	Gebouwtype	BAG-id	Gemeente	Jaar	AHN-jaar	Trust	Cp
Gebouw3D	0,09	5,94					0	0	0	0 dB
Gebouw3D	0,24	6,08					0	0	0	0 dB
Gebouw3D	0,24	8,91					0	0	0	0 dB
Gebouw3D	2,33	3,84					0	0	0	0 dB
Gebouw3D	0,27	7,78					0	0	0	0 dB
Gebouw3D	0,23	7,76					0	0	0	0 dB
Gebouw3D	0,18	7,73					0	0	0	0 dB
Gebouw3D	0,07	7,82					0	0	0	0 dB
Gebouw3D	2,32	4,04					0	0	0	0 dB
Gebouw3D	3,13	6,54					0	0	0	0 dB
Gebouw3D	0,05	7,83					0	0	0	0 dB
Gebouw3D	0,15	4,11					0	0	0	0 dB
Gebouw3D	0,01	7,81					0	0	0	0 dB
Gebouw3D	0,01	4,11					0	0	0	0 dB
Gebouw3D	0,10	7,81					0	0	0	0 dB
Gebouw3D	1,90	4,12					0	0	0	0 dB
Gebouw3D	0,77	7,82					0	0	0	0 dB
Gebouw3D	0,78	7,82					0	0	0	0 dB
Gebouw3D	0,01	7,83					0	0	0	0 dB
Gebouw3D	0,12	7,69					0	0	0	0 dB
Gebouw3D	0,10	4,12					0	0	0	0 dB
Gebouw3D	0,05	7,83					0	0	0	0 dB
Gebouw3D	0,25	7,72					0	0	0	0 dB
Gebouw3D	0,08	4,12					0	0	0	0 dB
Gebouw3D	2,33	3,86					0	0	0	0 dB
Gebouw3D	1,00	7,84					0	0	0	0 dB
Gebouw3D	2,33	3,93					0	0	0	0 dB
Gebouw3D	2,32	3,88					0	0	0	0 dB
Gebouw3D	0,07	6,30					0	0	0	0 dB
Gebouw3D	0,02	7,85					0	0	0	0 dB
Gebouw3D	0,18	7,31					0	0	0	0 dB
Gebouw3D	0,37	7,67					0	0	0	0 dB
Gebouw3D	0,09	7,80					0	0	0	0 dB
Gebouw3D	0,82	4,01					0	0	0	0 dB
Gebouw3D	0,08	7,79					0	0	0	0 dB
Gebouw3D	0,10	4,11					0	0	0	0 dB
Gebouw3D	0,07	4,11					0	0	0	0 dB
Gebouw3D	0,07	7,92					0	0	0	0 dB
Gebouw3D	0,01	4,11					0	0	0	0 dB
Gebouw3D	0,01	7,92					0	0	0	0 dB
Gebouw3D	0,15	4,11					0	0	0	0 dB
Gebouw3D	0,08	7,89					0	0	0	0 dB
Gebouw3D	3,00	6,50					0	0	0	0 dB
Gebouw3D	0,73	12,15					0	0	0	0 dB
Gebouw3D	15,15	37,20					0	0	0	0 dB
Gebouw3D	10,89	29,01					0	0	0	0 dB
Gebouw3D	5,95	6,38					0	0	0	0 dB
Gebouw3D	0,13	14,59					0	0	0	0 dB
Gebouw3D	0,05	8,75					0	0	0	0 dB
Gebouw3D	2,71	4,30					0	0	0	0 dB
Gebouw3D	2,71	4,03					0	0	0	0 dB
Gebouw3D	0,05	10,76					0	0	0	0 dB
Gebouw3D	2,70	4,30					0	0	0	0 dB
Gebouw3D	2,71	4,01					0	0	0	0 dB
Gebouw3D	2,72	4,32					0	0	0	0 dB
Gebouw3D	2,72	4,04					0	0	0	0 dB
Gebouw3D	2,72	4,36					0	0	0	0 dB
Gebouw3D	2,72	4,00					0	0	0	0 dB
Gebouw3D	2,93	6,44					0	0	0	0 dB
Gebouw3D	2,75	4,21					0	0	0	0 dB
Gebouw3D	6,60	8,77					0	0	0	0 dB
Gebouw3D	3,05	6,50					0	0	0	0 dB
Gebouw3D	3,12	6,44					0	0	0	0 dB



## Invoergegevens van het model Torenmolen

Model: Ontwikkelingslocatie Torenmolen  
Purmerend - Purmerend  
Groep: (hoofdgroep)  
Lijst van Gebouwen, voor rekenmethode Wegverkeerslawaaï - RMG-2012, wegverkeer

Groep	ItemID	Grp.ID	Datum	Naam	Omschr.	Vorm	X-1
Gebouw3D	20998	1	16:23, 1 jun 2021			Polygoon	126495,62
Gebouw3D	20999	1	16:23, 1 jun 2021			Polygoon	126498,63
Gebouw3D	21000	1	16:23, 1 jun 2021			Polygoon	126492,87
Gebouw3D	21001	1	16:23, 1 jun 2021			Polygoon	126495,84
Gebouw3D	21002	1	16:23, 1 jun 2021			Polygoon	126497,30
Gebouw3D	21003	1	16:23, 1 jun 2021			Polygoon	126506,12
Gebouw3D	21004	1	16:23, 1 jun 2021			Polygoon	126500,73
Gebouw3D	21005	1	16:23, 1 jun 2021			Polygoon	126507,59
Gebouw3D	21006	1	16:23, 1 jun 2021			Polygoon	126500,73
Gebouw3D	21007	1	16:23, 1 jun 2021			Polygoon	126520,99
Gebouw3D	21008	1	16:23, 1 jun 2021			Polygoon	126518,26
Gebouw3D	21009	1	16:23, 1 jun 2021			Polygoon	126512,39
Gebouw3D	21010	1	16:23, 1 jun 2021			Polygoon	126512,39
Gebouw3D	21011	1	16:23, 1 jun 2021			Polygoon	126536,90
Gebouw3D	21012	1	16:23, 1 jun 2021			Polygoon	126536,16
Gebouw3D	21013	1	16:23, 1 jun 2021			Polygoon	126529,41
Gebouw3D	21014	1	16:23, 1 jun 2021			Polygoon	126526,89
Gebouw3D	21015	1	16:23, 1 jun 2021			Polygoon	126508,69
Gebouw3D	21016	1	16:23, 1 jun 2021			Polygoon	126507,64
Gebouw3D	21017	1	16:23, 1 jun 2021			Polygoon	126506,59
Gebouw3D	21018	1	16:23, 1 jun 2021			Polygoon	126504,47
Gebouw3D	21019	1	16:23, 1 jun 2021			Polygoon	126492,16
Gebouw3D	21020	1	16:23, 1 jun 2021			Polygoon	126493,22
Gebouw3D	21021	1	16:23, 1 jun 2021			Polygoon	126494,28
Gebouw3D	21022	1	16:23, 1 jun 2021			Polygoon	126525,52
Gebouw3D	21023	1	16:23, 1 jun 2021			Polygoon	126518,81
Gebouw3D	21024	1	16:23, 1 jun 2021			Polygoon	126516,56
Gebouw3D	21025	1	16:23, 1 jun 2021			Polygoon	126468,74
Gebouw3D	21026	1	16:23, 1 jun 2021			Polygoon	126471,84
Gebouw3D	21027	1	16:23, 1 jun 2021			Polygoon	126486,42
Gebouw3D	21028	1	16:23, 1 jun 2021			Polygoon	126504,11
Gebouw3D	21029	1	16:23, 1 jun 2021			Polygoon	126507,21
Gebouw3D	21030	1	16:23, 1 jun 2021			Polygoon	126751,85
Gebouw3D	21031	1	16:23, 1 jun 2021			Polygoon	126743,38
Gebouw3D	21032	1	16:23, 1 jun 2021			Polygoon	126731,66
Gebouw3D	21033	1	16:23, 1 jun 2021			Polygoon	126726,97
Gebouw3D	21034	1	16:23, 1 jun 2021			Polygoon	126743,26
Gebouw3D	21035	1	16:23, 1 jun 2021			Polygoon	126717,12
Gebouw3D	21036	1	16:23, 1 jun 2021			Polygoon	126735,75
Gebouw3D	21037	1	16:23, 1 jun 2021			Polygoon	126718,01
Gebouw3D	21038	1	16:23, 1 jun 2021			Polygoon	126729,83
Gebouw3D	21039	1	16:23, 1 jun 2021			Polygoon	126758,15
Gebouw3D	21040	1	16:23, 1 jun 2021			Polygoon	126708,23
Gebouw3D	21041	1	16:23, 1 jun 2021			Polygoon	126731,48
Gebouw3D	21042	1	16:23, 1 jun 2021			Polygoon	126750,03
Gebouw3D	21043	1	16:23, 1 jun 2021			Polygoon	126718,97
Gebouw3D	21044	1	16:23, 1 jun 2021			Polygoon	126740,19
Gebouw3D	21045	1	16:23, 1 jun 2021			Polygoon	126734,12
Gebouw3D	21046	1	16:23, 1 jun 2021			Polygoon	126712,00
Gebouw3D	21047	1	16:23, 1 jun 2021			Polygoon	126752,31
Gebouw3D	21048	1	16:23, 1 jun 2021			Polygoon	126740,19
Gebouw3D	21049	1	16:23, 1 jun 2021			Polygoon	126714,01
Gebouw3D	21050	1	16:23, 1 jun 2021			Polygoon	126754,58
Gebouw3D	21051	1	16:23, 1 jun 2021			Polygoon	126725,56
Gebouw3D	21052	1	16:23, 1 jun 2021			Polygoon	126744,79
Gebouw3D	21053	1	16:23, 1 jun 2021			Polygoon	126737,94
Gebouw3D	21054	1	16:23, 1 jun 2021			Polygoon	126767,16
Gebouw3D	21055	1	16:23, 1 jun 2021			Polygoon	126744,79
Gebouw3D	21056	1	16:23, 1 jun 2021			Polygoon	126769,81
Gebouw3D	21057	1	16:23, 1 jun 2021			Polygoon	126742,95
Gebouw3D	21058	1	16:23, 1 jun 2021			Polygoon	126749,25
Gebouw3D	21059	1	16:23, 1 jun 2021			Polygoon	126771,59
Gebouw3D	21060	1	16:23, 1 jun 2021			Polygoon	126749,25

## Invoergegevens van het model Torenmolen

Model: Ontwikkelingslocatie Torenmolen  
Purmerend - Purmerend  
Groep: (hoofdgroep)  
Lijst van Gebouwen, voor rekenmethode Wegverkeerslawaaï - RMG-2012, wegverkeer

Groep	Y-1	Hoogte	Rel.H	Maaiveld	Hdef.	Vormpunten	Omtrek	Oppervlak
Gebouw3D	504090,77	2,60	2,60	0,00	Relatief	4	13,84	11,41
Gebouw3D	504098,57	2,50	2,50	0,00	Relatief	4	14,04	11,82
Gebouw3D	504096,30	2,50	2,50	0,00	Relatief	4	13,71	11,23
Gebouw3D	504104,06	2,60	2,60	0,00	Relatief	4	13,74	11,31
Gebouw3D	504108,12	2,60	2,60	0,00	Relatief	4	14,18	11,95
Gebouw3D	504118,27	2,60	2,60	0,00	Relatief	4	13,79	11,36
Gebouw3D	504124,81	2,60	2,60	0,00	Relatief	4	13,87	11,55
Gebouw3D	504122,16	2,60	2,60	0,00	Relatief	4	13,69	11,22
Gebouw3D	504124,81	2,60	2,60	0,00	Relatief	4	13,68	11,32
Gebouw3D	504067,48	7,70	7,70	0,00	Relatief	8	28,62	48,89
Gebouw3D	504060,30	8,00	8,00	0,00	Relatief	8	30,49	49,38
Gebouw3D	504062,62	7,90	7,90	0,00	Relatief	4	28,11	49,08
Gebouw3D	504062,62	2,80	2,80	0,00	Relatief	8	23,16	10,39
Gebouw3D	504052,86	2,60	2,60	0,00	Relatief	4	12,48	9,07
Gebouw3D	504053,47	7,60	7,60	0,00	Relatief	8	30,46	49,85
Gebouw3D	504051,64	2,70	2,70	0,00	Relatief	8	22,48	9,97
Gebouw3D	504065,24	7,70	7,70	0,00	Relatief	6	28,35	49,07
Gebouw3D	504071,13	2,80	2,80	0,00	Relatief	4	18,82	18,98
Gebouw3D	504068,35	2,80	2,80	0,00	Relatief	4	18,98	19,44
Gebouw3D	504065,54	2,90	2,90	0,00	Relatief	4	18,97	19,38
Gebouw3D	504059,97	2,90	2,90	0,00	Relatief	4	18,97	19,38
Gebouw3D	504071,09	2,80	2,80	0,00	Relatief	4	18,87	19,31
Gebouw3D	504073,90	2,80	2,80	0,00	Relatief	4	18,87	19,31
Gebouw3D	504076,70	2,80	2,80	0,00	Relatief	4	19,26	20,57
Gebouw3D	504115,22	8,10	8,10	0,00	Relatief	4	29,96	54,47
Gebouw3D	504097,60	8,20	8,20	0,00	Relatief	4	30,16	55,37
Gebouw3D	504091,70	8,10	8,10	0,00	Relatief	4	29,98	54,57
Gebouw3D	504041,54	8,30	8,30	0,00	Relatief	4	30,23	55,70
Gebouw3D	504049,73	8,30	8,30	0,00	Relatief	4	30,12	55,21
Gebouw3D	504034,82	8,30	8,30	0,00	Relatief	4	30,12	55,19
Gebouw3D	504028,09	8,30	8,30	0,00	Relatief	4	30,12	55,19
Gebouw3D	504036,27	8,30	8,30	0,00	Relatief	4	30,10	55,13
Gebouw3D	504052,26	8,40	8,40	0,00	Relatief	6	30,82	56,04
Gebouw3D	504055,46	7,90	7,90	0,00	Relatief	6	30,81	55,99
Gebouw3D	504053,15	2,90	2,90	0,00	Relatief	4	19,00	20,21
Gebouw3D	504054,91	2,70	2,70	0,00	Relatief	4	15,06	13,06
Gebouw3D	504062,30	3,30	3,30	0,00	Relatief	6	35,35	68,78
Gebouw3D	504065,36	8,40	8,40	0,00	Relatief	12	32,40	57,30
Gebouw3D	504065,16	2,60	2,60	0,00	Relatief	4	14,63	12,51
Gebouw3D	504062,07	3,00	3,00	0,00	Relatief	4	9,78	5,85
Gebouw3D	504062,45	2,90	2,90	0,00	Relatief	4	14,72	12,62
Gebouw3D	504069,92	8,60	8,60	0,00	Relatief	6	30,89	56,25
Gebouw3D	504068,71	8,30	8,30	0,00	Relatief	6	31,02	56,90
Gebouw3D	504066,79	2,90	2,90	0,00	Relatief	4	15,88	14,20
Gebouw3D	504072,99	8,40	8,40	0,00	Relatief	6	31,00	56,62
Gebouw3D	504071,55	8,30	8,30	0,00	Relatief	6	30,09	54,16
Gebouw3D	504076,71	2,70	2,70	0,00	Relatief	4	14,27	12,08
Gebouw3D	504073,74	2,70	2,70	0,00	Relatief	4	15,30	13,42
Gebouw3D	504078,73	3,10	3,10	0,00	Relatief	6	10,89	4,93
Gebouw3D	504078,99	8,00	8,00	0,00	Relatief	6	30,98	56,41
Gebouw3D	504076,71	2,70	2,70	0,00	Relatief	4	15,52	13,78
Gebouw3D	504082,80	8,30	8,30	0,00	Relatief	6	30,73	55,75
Gebouw3D	504084,97	8,30	8,30	0,00	Relatief	6	30,60	54,90
Gebouw3D	504089,09	8,30	8,30	0,00	Relatief	6	30,78	55,83
Gebouw3D	504088,73	2,70	2,70	0,00	Relatief	4	14,81	12,77
Gebouw3D	504091,52	2,70	2,70	0,00	Relatief	6	28,60	34,42
Gebouw3D	504093,66	8,30	8,30	0,00	Relatief	6	30,95	56,48
Gebouw3D	504088,73	2,70	2,70	0,00	Relatief	4	14,94	12,98
Gebouw3D	504099,45	8,30	8,30	0,00	Relatief	6	30,89	56,11
Gebouw3D	504096,96	2,70	2,70	0,00	Relatief	4	17,82	17,19
Gebouw3D	504100,47	2,60	2,60	0,00	Relatief	4	14,83	12,80
Gebouw3D	504105,33	8,20	8,20	0,00	Relatief	6	30,49	54,37
Gebouw3D	504100,47	2,60	2,60	0,00	Relatief	4	15,06	13,16

## Invoergegevens van het model Torenmolens

Model: Ontwikkelingslocatie Torenmolens  
Purmerend - Purmerend  
Groep: (hoofdgroep)  
Lijst van Gebouwen, voor rekenmethode Wegverkeerslawaaï - RMG-2012, wegverkeer

Groep	Min.lengte	Max.lengte	Functie	Gebouwtype	BAG-id	Gemeente	Jaar	AHN-jaar	Trust	Cp
Gebouw3D	2,71	4,21					0	0	0	0 dB
Gebouw3D	2,79	4,22					0	0	0	0 dB
Gebouw3D	2,69	4,18					0	0	0	0 dB
Gebouw3D	2,72	4,14					0	0	0	0 dB
Gebouw3D	2,75	4,34					0	0	0	0 dB
Gebouw3D	2,72	4,19					0	0	0	0 dB
Gebouw3D	2,77	4,16					0	0	0	0 dB
Gebouw3D	2,72	4,14					0	0	0	0 dB
Gebouw3D	2,80	4,05					0	0	0	0 dB
Gebouw3D	0,04	7,69					0	0	0	0 dB
Gebouw3D	0,38	7,68					0	0	0	0 dB
Gebouw3D	6,45	7,61					0	0	0	0 dB
Gebouw3D	0,07	6,45					0	0	0	0 dB
Gebouw3D	2,31	4,03					0	0	0	0 dB
Gebouw3D	0,09	7,70					0	0	0	0 dB
Gebouw3D	0,01	6,30					0	0	0	0 dB
Gebouw3D	0,11	7,69					0	0	0	0 dB
Gebouw3D	2,92	6,48					0	0	0	0 dB
Gebouw3D	2,99	6,51					0	0	0	0 dB
Gebouw3D	2,98	6,51					0	0	0	0 dB
Gebouw3D	2,98	6,51					0	0	0	0 dB
Gebouw3D	3,00	6,43					0	0	0	0 dB
Gebouw3D	3,00	6,43					0	0	0	0 dB
Gebouw3D	3,16	6,43					0	0	0	0 dB
Gebouw3D	6,21	8,76					0	0	0	0 dB
Gebouw3D	6,31	8,76					0	0	0	0 dB
Gebouw3D	6,23	8,76					0	0	0	0 dB
Gebouw3D	6,36	8,75					0	0	0	0 dB
Gebouw3D	6,31	8,75					0	0	0	0 dB
Gebouw3D	6,31	8,75					0	0	0	0 dB
Gebouw3D	6,31	8,75					0	0	0	0 dB
Gebouw3D	6,30	8,75					0	0	0	0 dB
Gebouw3D	0,37	9,06					0	0	0	0 dB
Gebouw3D	0,39	9,06					0	0	0	0 dB
Gebouw3D	3,21	6,30					0	0	0	0 dB
Gebouw3D	2,71	4,82					0	0	0	0 dB
Gebouw3D	0,40	11,62					0	0	0	0 dB
Gebouw3D	0,21	9,50					0	0	0	0 dB
Gebouw3D	2,72	4,61					0	0	0	0 dB
Gebouw3D	2,00	2,78					0	0	0	0 dB
Gebouw3D	2,72	4,65					0	0	0	0 dB
Gebouw3D	0,42	9,09					0	0	0	0 dB
Gebouw3D	0,40	9,06					0	0	0	0 dB
Gebouw3D	2,72	5,23					0	0	0	0 dB
Gebouw3D	0,39	9,10					0	0	0	0 dB
Gebouw3D	0,03	9,04					0	0	0	0 dB
Gebouw3D	2,76	4,39					0	0	0	0 dB
Gebouw3D	2,72	4,93					0	0	0	0 dB
Gebouw3D	0,03	4,29					0	0	0	0 dB
Gebouw3D	0,46	9,10					0	0	0	0 dB
Gebouw3D	2,74	5,03					0	0	0	0 dB
Gebouw3D	0,41	9,04					0	0	0	0 dB
Gebouw3D	0,39	9,08					0	0	0	0 dB
Gebouw3D	0,40	8,99					0	0	0	0 dB
Gebouw3D	2,72	4,68					0	0	0	0 dB
Gebouw3D	2,72	8,56					0	0	0	0 dB
Gebouw3D	0,41	9,08					0	0	0	0 dB
Gebouw3D	2,74	4,73					0	0	0	0 dB
Gebouw3D	0,41	9,10					0	0	0	0 dB
Gebouw3D	2,74	6,08					0	0	0	0 dB
Gebouw3D	2,72	4,69					0	0	0	0 dB
Gebouw3D	0,42	9,10					0	0	0	0 dB
Gebouw3D	2,74	4,79					0	0	0	0 dB





## Invoergegevens van het model Torenmolen

Model: Ontwikkelingslocatie Torenmolen  
 Purmerend - Purmerend  
 Groep: (hoofdgroep)  
 Lijst van Gebouwen, voor rekenmethode Wegverkeerslawaaï - RMG-2012, wegverkeer

Groep	ItemID	Grp.ID	Datum	Naam	Omschr.	Vorm	X-1
Gebouw3D	21061	1	16:23, 1 jun 2021			Polygoon	126728,93
Gebouw3D	21062	1	16:23, 1 jun 2021			Polygoon	126747,09
Gebouw3D	21066	1	16:23, 1 jun 2021			Polygoon	126755,93
Gebouw3D	21069	1	16:23, 1 jun 2021			Polygoon	126708,11
Gebouw3D	21070	1	16:23, 1 jun 2021			Polygoon	126705,62
Gebouw3D	21071	1	16:23, 1 jun 2021			Polygoon	126686,64
Gebouw3D	21072	1	16:23, 1 jun 2021			Polygoon	126665,16
Gebouw3D	21073	1	16:23, 1 jun 2021			Polygoon	126672,67
Gebouw3D	21078	1	16:23, 1 jun 2021			Polygoon	126721,33
Gebouw3D	21079	1	16:23, 1 jun 2021			Polygoon	126718,26
Gebouw3D	21080	1	16:23, 1 jun 2021			Polygoon	126754,19
Gebouw3D	21081	1	16:23, 1 jun 2021			Polygoon	126712,08
Gebouw3D	21082	1	16:23, 1 jun 2021			Polygoon	126768,73
Gebouw3D	21083	1	16:23, 1 jun 2021			Polygoon	126763,41
Gebouw3D	21084	1	16:23, 1 jun 2021			Polygoon	126752,48
Gebouw3D	21085	1	16:23, 1 jun 2021			Polygoon	126737,52
Gebouw3D	21086	1	16:23, 1 jun 2021			Polygoon	126744,26
Gebouw3D	21087	1	16:23, 1 jun 2021			Polygoon	126780,08
Gebouw3D	21088	1	16:23, 1 jun 2021			Polygoon	126729,29
Gebouw3D	21089	1	16:23, 1 jun 2021			Polygoon	126739,71
Gebouw3D	21090	1	16:23, 1 jun 2021			Polygoon	126724,94
Gebouw3D	21091	1	16:23, 1 jun 2021			Polygoon	126733,43
Gebouw3D	21092	1	16:23, 1 jun 2021			Polygoon	126717,51
Gebouw3D	21093	1	16:23, 1 jun 2021			Polygoon	126728,80
Gebouw3D	21094	1	16:23, 1 jun 2021			Polygoon	126720,69
Gebouw3D	21095	1	16:23, 1 jun 2021			Polygoon	126756,30
Gebouw3D	21096	1	16:23, 1 jun 2021			Polygoon	126716,01
Gebouw3D	21097	1	16:23, 1 jun 2021			Polygoon	126747,67
Gebouw3D	21098	1	16:23, 1 jun 2021			Polygoon	126737,55
Gebouw3D	21099	1	16:23, 1 jun 2021			Polygoon	126744,54
Gebouw3D	21100	1	16:23, 1 jun 2021			Polygoon	126735,72
Gebouw3D	21101	1	16:23, 1 jun 2021			Polygoon	126750,51
Gebouw3D	21102	1	16:23, 1 jun 2021			Polygoon	126714,10
Gebouw3D	21103	1	16:23, 1 jun 2021			Polygoon	126581,99
Gebouw3D	21104	1	16:23, 1 jun 2021			Polygoon	126580,25
Gebouw3D	21105	1	16:23, 1 jun 2021			Polygoon	126588,05
Gebouw3D	21106	1	16:23, 1 jun 2021			Polygoon	126590,32
Gebouw3D	21107	1	16:23, 1 jun 2021			Polygoon	126594,80
Gebouw3D	21108	1	16:23, 1 jun 2021			Polygoon	126604,35
Gebouw3D	21109	1	16:23, 1 jun 2021			Polygoon	126597,65
Gebouw3D	21110	1	16:23, 1 jun 2021			Polygoon	126608,91
Gebouw3D	21111	1	16:23, 1 jun 2021			Polygoon	126604,03
Gebouw3D	21112	1	16:23, 1 jun 2021			Polygoon	126601,60
Gebouw3D	21113	1	16:23, 1 jun 2021			Polygoon	126603,84
Gebouw3D	21114	1	16:23, 1 jun 2021			Polygoon	126607,08
Gebouw3D	21115	1	16:23, 1 jun 2021			Polygoon	126617,89
Gebouw3D	21116	1	16:23, 1 jun 2021			Polygoon	126619,89
Gebouw3D	21117	1	16:23, 1 jun 2021			Polygoon	126611,67
Gebouw3D	21118	1	16:23, 1 jun 2021			Polygoon	126613,87
Gebouw3D	21119	1	16:23, 1 jun 2021			Polygoon	126621,23
Gebouw3D	21120	1	16:23, 1 jun 2021			Polygoon	126622,25
Gebouw3D	21121	1	16:23, 1 jun 2021			Polygoon	126623,47
Gebouw3D	21122	1	16:23, 1 jun 2021			Polygoon	126519,63
Gebouw3D	21123	1	16:23, 1 jun 2021			Polygoon	126558,95
Gebouw3D	21124	1	16:23, 1 jun 2021			Polygoon	126528,23
Gebouw3D	21125	1	16:23, 1 jun 2021			Polygoon	126550,48
Gebouw3D	21126	1	16:23, 1 jun 2021			Polygoon	126534,78
Gebouw3D	21127	1	16:23, 1 jun 2021			Polygoon	126542,57
Gebouw3D	21128	1	16:23, 1 jun 2021			Polygoon	126553,17
Gebouw3D	21129	1	16:23, 1 jun 2021			Polygoon	126558,11
Gebouw3D	21130	1	16:23, 1 jun 2021			Polygoon	126534,92
Gebouw3D	21131	1	16:23, 1 jun 2021			Polygoon	126550,85
Gebouw3D	21132	1	16:23, 1 jun 2021			Polygoon	126526,75

## Invoergegevens van het model Torenmolen

Model: Ontwikkelingslocatie Torenmolen  
Purmerend - Purmerend  
Groep: (hoofdgroep)  
Lijst van Gebouwen, voor rekenmethode WegverkeerslawaaI - RMG-2012, wegverkeer

Groep	Y-1	Hoogte	Rel.H	Maaiveld	Hdef.	Vormpunten	Omtrek	Oppervlak
Gebouw3D	504105,19	2,80	2,80	0,00	Relatief	4	17,54	16,69
Gebouw3D	504759,35	6,90	6,90	0,00	Relatief	18	81,49	209,12
Gebouw3D	504733,78	2,30	2,30	0,00	Relatief	6	22,84	24,01
Gebouw3D	504784,02	5,80	5,80	0,00	Relatief	6	53,36	170,45
Gebouw3D	504781,56	4,10	4,10	0,00	Relatief	4	24,92	31,36
Gebouw3D	504797,69	5,30	5,30	0,00	Relatief	10	53,59	126,06
Gebouw3D	504782,75	5,70	5,70	0,00	Relatief	4	39,88	94,94
Gebouw3D	504787,43	5,10	5,10	0,00	Relatief	4	21,62	28,65
Gebouw3D	504120,13	8,30	8,30	0,00	Relatief	6	31,19	57,10
Gebouw3D	504112,02	8,20	8,20	0,00	Relatief	6	31,13	56,74
Gebouw3D	504112,26	2,70	2,70	0,00	Relatief	10	23,44	24,81
Gebouw3D	504113,84	8,30	8,30	0,00	Relatief	6	30,88	55,63
Gebouw3D	504120,64	2,60	2,60	0,00	Relatief	4	14,66	12,42
Gebouw3D	504119,82	2,60	2,60	0,00	Relatief	4	14,74	12,53
Gebouw3D	504126,83	2,80	2,80	0,00	Relatief	4	14,95	12,80
Gebouw3D	504127,74	2,80	2,80	0,00	Relatief	4	18,49	19,56
Gebouw3D	504127,12	2,70	2,70	0,00	Relatief	4	15,02	12,89
Gebouw3D	504127,79	8,30	8,30	0,00	Relatief	6	30,74	55,54
Gebouw3D	504127,98	2,60	2,60	0,00	Relatief	4	14,74	12,63
Gebouw3D	504128,86	2,70	2,70	0,00	Relatief	4	14,35	12,00
Gebouw3D	504129,64	2,60	2,60	0,00	Relatief	4	14,89	12,84
Gebouw3D	504134,09	2,60	2,60	0,00	Relatief	4	15,24	13,19
Gebouw3D	504132,47	2,70	2,70	0,00	Relatief	4	14,78	12,68
Gebouw3D	504135,85	2,60	2,60	0,00	Relatief	4	14,21	11,82
Gebouw3D	504136,09	2,60	2,60	0,00	Relatief	4	15,34	13,34
Gebouw3D	504136,83	8,40	8,40	0,00	Relatief	6	30,13	52,89
Gebouw3D	504137,87	2,60	2,60	0,00	Relatief	4	14,10	11,69
Gebouw3D	504149,37	8,40	8,40	0,00	Relatief	6	31,19	57,66
Gebouw3D	504140,76	3,20	3,20	0,00	Relatief	4	18,36	17,73
Gebouw3D	504141,31	8,30	8,30	0,00	Relatief	6	30,82	55,98
Gebouw3D	504153,92	8,30	8,30	0,00	Relatief	6	31,40	57,83
Gebouw3D	504116,71	2,80	2,80	0,00	Relatief	4	18,20	18,37
Gebouw3D	504136,67	2,70	2,70	0,00	Relatief	4	14,84	12,76
Gebouw3D	504212,40	8,20	8,20	0,00	Relatief	4	30,69	57,66
Gebouw3D	504185,01	3,10	3,10	0,00	Relatief	4	11,12	5,89
Gebouw3D	504134,50	7,80	7,80	0,00	Relatief	8	28,74	49,95
Gebouw3D	504140,48	7,70	7,70	0,00	Relatief	8	29,17	49,28
Gebouw3D	504152,27	7,80	7,80	0,00	Relatief	8	38,37	58,82
Gebouw3D	504155,38	7,70	7,70	0,00	Relatief	8	30,37	50,32
Gebouw3D	504137,81	2,80	2,80	0,00	Relatief	6	12,92	9,32
Gebouw3D	504167,38	7,70	7,70	0,00	Relatief	8	38,64	59,95
Gebouw3D	504143,02	3,10	3,10	0,00	Relatief	6	12,94	9,38
Gebouw3D	504170,17	7,80	7,80	0,00	Relatief	8	30,38	49,60
Gebouw3D	504176,06	7,80	7,80	0,00	Relatief	8	30,32	49,58
Gebouw3D	504162,11	2,70	2,70	0,00	Relatief	4	12,65	9,28
Gebouw3D	504190,94	7,80	7,80	0,00	Relatief	8	29,82	49,54
Gebouw3D	504197,16	7,70	7,70	0,00	Relatief	8	29,11	51,32
Gebouw3D	504174,07	2,70	2,70	0,00	Relatief	4	12,62	9,25
Gebouw3D	504179,98	2,70	2,70	0,00	Relatief	4	12,72	9,40
Gebouw3D	504188,15	2,70	2,70	0,00	Relatief	6	12,99	9,47
Gebouw3D	504148,41	3,00	3,00	0,00	Relatief	4	18,14	18,40
Gebouw3D	504194,04	2,80	2,80	0,00	Relatief	6	13,79	9,83
Gebouw3D	504157,50	8,30	8,30	0,00	Relatief	4	30,71	57,78
Gebouw3D	504133,18	8,40	8,40	0,00	Relatief	4	30,51	56,89
Gebouw3D	504170,94	3,60	3,60	0,00	Relatief	4	18,92	21,41
Gebouw3D	504202,72	3,50	3,50	0,00	Relatief	4	13,84	11,41
Gebouw3D	504208,68	2,60	2,60	0,00	Relatief	4	14,02	11,66
Gebouw3D	504205,72	2,60	2,60	0,00	Relatief	4	13,48	10,92
Gebouw3D	504154,17	2,70	2,70	0,00	Relatief	4	13,56	11,02
Gebouw3D	504155,18	2,60	2,60	0,00	Relatief	4	13,92	11,50
Gebouw3D	504142,30	8,30	8,30	0,00	Relatief	4	29,90	54,18
Gebouw3D	504197,18	3,10	3,10	0,00	Relatief	4	19,61	21,46
Gebouw3D	504164,21	2,60	2,60	0,00	Relatief	4	13,83	11,38

## Invoergegevens van het model

### Torenmolens

Model: Ontwikkelingslocatie Torenmolens  
 Purmerend - Purmerend  
 Groep: (hoofdgroep)  
 Lijst van Gebouwen, voor rekenmethode Wegverkeerslawaaï - RMG-2012, wegverkeer

Groep	Min.lengte	Max.lengte	Functie	Gebouwtype	BAG-id	Gemeente	Jaar	AHN-jaar	Trust	Cp
Gebouw3D	2,72	5,97					0	0	0	0 dB
Gebouw3D	0,35	10,02					0	0	0	0 dB
Gebouw3D	2,40	5,93					0	0	0	0 dB
Gebouw3D	0,91	14,23					0	0	0	0 dB
Gebouw3D	3,50	8,96					0	0	0	0 dB
Gebouw3D	0,64	12,85					0	0	0	0 dB
Gebouw3D	7,84	12,08					0	0	0	0 dB
Gebouw3D	4,61	6,19					0	0	0	0 dB
Gebouw3D	0,49	9,16					0	0	0	0 dB
Gebouw3D	0,49	9,16					0	0	0	0 dB
Gebouw3D	0,22	6,09					0	0	0	0 dB
Gebouw3D	0,49	9,16					0	0	0	0 dB
Gebouw3D	2,66	4,68					0	0	0	0 dB
Gebouw3D	2,66	4,72					0	0	0	0 dB
Gebouw3D	2,66	4,82					0	0	0	0 dB
Gebouw3D	3,27	5,97					0	0	0	0 dB
Gebouw3D	2,65	4,87					0	0	0	0 dB
Gebouw3D	0,41	9,05					0	0	0	0 dB
Gebouw3D	2,71	4,66					0	0	0	0 dB
Gebouw3D	2,65	4,53					0	0	0	0 dB
Gebouw3D	2,71	4,74					0	0	0	0 dB
Gebouw3D	2,66	4,96					0	0	0	0 dB
Gebouw3D	2,71	4,68					0	0	0	0 dB
Gebouw3D	2,66	4,44					0	0	0	0 dB
Gebouw3D	2,67	5,01					0	0	0	0 dB
Gebouw3D	0,40	9,05					0	0	0	0 dB
Gebouw3D	2,67	4,39					0	0	0	0 dB
Gebouw3D	0,40	9,05					0	0	0	0 dB
Gebouw3D	2,73	6,42					0	0	0	0 dB
Gebouw3D	0,40	9,06					0	0	0	0 dB
Gebouw3D	0,42	9,27					0	0	0	0 dB
Gebouw3D	3,02	6,08					0	0	0	0 dB
Gebouw3D	2,71	4,71					0	0	0	0 dB
Gebouw3D	6,56	8,78					0	0	0	0 dB
Gebouw3D	1,42	4,13					0	0	0	0 dB
Gebouw3D	0,02	7,80					0	0	0	0 dB
Gebouw3D	0,02	7,81					0	0	0	0 dB
Gebouw3D	0,96	7,82					0	0	0	0 dB
Gebouw3D	0,05	7,82					0	0	0	0 dB
Gebouw3D	0,12	4,11					0	0	0	0 dB
Gebouw3D	0,94	7,82					0	0	0	0 dB
Gebouw3D	0,10	4,11					0	0	0	0 dB
Gebouw3D	0,06	7,83					0	0	0	0 dB
Gebouw3D	0,04	7,83					0	0	0	0 dB
Gebouw3D	2,32	4,06					0	0	0	0 dB
Gebouw3D	0,01	7,84					0	0	0	0 dB
Gebouw3D	0,01	7,84					0	0	0	0 dB
Gebouw3D	2,32	4,05					0	0	0	0 dB
Gebouw3D	2,34	4,07					0	0	0	0 dB
Gebouw3D	0,10	4,12					0	0	0	0 dB
Gebouw3D	2,99	6,02					0	0	0	0 dB
Gebouw3D	0,43	4,43					0	0	0	0 dB
Gebouw3D	6,56	8,76					0	0	0	0 dB
Gebouw3D	6,49	8,76					0	0	0	0 dB
Gebouw3D	3,75	5,73					0	0	0	0 dB
Gebouw3D	2,71	4,21					0	0	0	0 dB
Gebouw3D	2,71	4,31					0	0	0	0 dB
Gebouw3D	2,71	4,03					0	0	0	0 dB
Gebouw3D	2,70	4,08					0	0	0	0 dB
Gebouw3D	2,70	4,26					0	0	0	0 dB
Gebouw3D	6,17	8,78					0	0	0	0 dB
Gebouw3D	3,26	6,50					0	0	0	0 dB
Gebouw3D	2,70	4,24					0	0	0	0 dB



## Invoergegevens van het model Torenmolen

Model: Ontwikkelingslocatie Torenmolen  
Purmerend - Purmerend  
Groep: (hoofdgroep)  
Lijst van Gebouwen, voor rekenmethode Wegverkeerslawaaï - RMG-2012, wegverkeer

Groep	ItemID	Grp.ID	Datum	Naam	Omschr.	Vorm	X-1
Gebouw3D	21133	1	16:23, 1 jun 2021			Polygoon	126527,88
Gebouw3D	21134	1	16:23, 1 jun 2021			Polygoon	126523,76
Gebouw3D	21135	1	16:23, 1 jun 2021			Polygoon	126567,12
Gebouw3D	21136	1	16:23, 1 jun 2021			Polygoon	126568,94
Gebouw3D	21137	1	16:23, 1 jun 2021			Polygoon	126630,62
Gebouw3D	21138	1	16:23, 1 jun 2021			Polygoon	126632,09
Gebouw3D	21139	1	16:23, 1 jun 2021			Polygoon	126638,44
Gebouw3D	21140	1	16:23, 1 jun 2021			Polygoon	126644,68
Gebouw3D	21141	1	16:23, 1 jun 2021			Polygoon	126653,18
Gebouw3D	21142	1	16:23, 1 jun 2021			Polygoon	126653,16
Gebouw3D	21143	1	16:23, 1 jun 2021			Polygoon	126655,09
Gebouw3D	21144	1	16:23, 1 jun 2021			Polygoon	126658,99
Gebouw3D	21145	1	16:23, 1 jun 2021			Polygoon	126658,66
Gebouw3D	21146	1	16:23, 1 jun 2021			Polygoon	126662,08
Gebouw3D	21147	1	16:23, 1 jun 2021			Polygoon	126665,96
Gebouw3D	21148	1	16:23, 1 jun 2021			Polygoon	126667,04
Gebouw3D	21149	1	16:23, 1 jun 2021			Polygoon	126670,87
Gebouw3D	21150	1	16:23, 1 jun 2021			Polygoon	126670,44
Gebouw3D	21151	1	16:23, 1 jun 2021			Polygoon	126670,52
Gebouw3D	21152	1	16:23, 1 jun 2021			Polygoon	126673,98
Gebouw3D	21153	1	16:23, 1 jun 2021			Polygoon	126678,75
Gebouw3D	21154	1	16:23, 1 jun 2021			Polygoon	126677,91
Gebouw3D	21155	1	16:23, 1 jun 2021			Polygoon	126682,72
Gebouw3D	21156	1	16:23, 1 jun 2021			Polygoon	126682,21
Gebouw3D	21157	1	16:23, 1 jun 2021			Polygoon	126683,24
Gebouw3D	21158	1	16:23, 1 jun 2021			Polygoon	126685,83
Gebouw3D	21159	1	16:23, 1 jun 2021			Polygoon	126689,49
Gebouw3D	21160	1	16:23, 1 jun 2021			Polygoon	126689,57
Gebouw3D	21161	1	16:23, 1 jun 2021			Polygoon	126693,29
Gebouw3D	21162	1	16:23, 1 jun 2021			Polygoon	126694,25
Gebouw3D	21163	1	16:23, 1 jun 2021			Polygoon	126694,95
Gebouw3D	21164	1	16:23, 1 jun 2021			Polygoon	126694,04
Gebouw3D	21165	1	16:23, 1 jun 2021			Polygoon	126700,19
Gebouw3D	21166	1	16:23, 1 jun 2021			Polygoon	126694,24
Gebouw3D	21167	1	16:23, 1 jun 2021			Polygoon	126701,42
Gebouw3D	21168	1	16:23, 1 jun 2021			Polygoon	126702,15
Gebouw3D	21169	1	16:23, 1 jun 2021			Polygoon	126706,33
Gebouw3D	21170	1	16:23, 1 jun 2021			Polygoon	126424,77
Gebouw3D	21171	1	16:23, 1 jun 2021			Polygoon	126431,76
Gebouw3D	21172	1	16:23, 1 jun 2021			Polygoon	126427,33
Gebouw3D	21173	1	16:23, 1 jun 2021			Polygoon	126424,67
Gebouw3D	21174	1	16:23, 1 jun 2021			Polygoon	126424,81
Gebouw3D	21175	1	16:23, 1 jun 2021			Polygoon	126431,18
Gebouw3D	21176	1	16:23, 1 jun 2021			Polygoon	126431,00
Gebouw3D	21177	1	16:23, 1 jun 2021			Polygoon	126431,77
Gebouw3D	21178	1	16:23, 1 jun 2021			Polygoon	126438,64
Gebouw3D	21179	1	16:23, 1 jun 2021			Polygoon	126438,64
Gebouw3D	21180	1	16:23, 1 jun 2021			Polygoon	126497,87
Gebouw3D	21181	1	16:23, 1 jun 2021			Polygoon	126511,17
Gebouw3D	21182	1	16:23, 1 jun 2021			Polygoon	126515,91
Gebouw3D	21183	1	16:23, 1 jun 2021			Polygoon	126520,17
Gebouw3D	21184	1	16:23, 1 jun 2021			Polygoon	126518,98
Gebouw3D	21185	1	16:23, 1 jun 2021			Polygoon	126518,63
Gebouw3D	21186	1	16:23, 1 jun 2021			Polygoon	126524,18
Gebouw3D	21187	1	16:23, 1 jun 2021			Polygoon	126526,80
Gebouw3D	21188	1	16:23, 1 jun 2021			Polygoon	126527,08
Gebouw3D	21189	1	16:23, 1 jun 2021			Polygoon	126532,94
Gebouw3D	21190	1	16:23, 1 jun 2021			Polygoon	126531,50
Gebouw3D	21191	1	16:23, 1 jun 2021			Polygoon	126531,62
Gebouw3D	21192	1	16:23, 1 jun 2021			Polygoon	126549,05
Gebouw3D	21193	1	16:23, 1 jun 2021			Polygoon	126554,02
Gebouw3D	21194	1	16:23, 1 jun 2021			Polygoon	126550,88
Gebouw3D	21195	1	16:23, 1 jun 2021			Polygoon	126556,64

## Invoergegevens van het model Torenmolens

Model: Ontwikkelingslocatie Torenmolens  
Purmerend - Purmerend  
Groep: (hoofdgroep)  
Lijst van Gebouwen, voor rekenmethode Wegverkeerslawaa - RMG-2012, wegverkeer

Groep	Y-1	Hoogte	Rel.H	Maaiveld	Hdef.	Vormpunten	Omtrek	Oppervlak
Gebouw3D	504121,41	8,30	8,30	0,00	Relatief	4	30,72	57,83
Gebouw3D	504168,23	2,60	2,60	0,00	Relatief	4	13,64	11,12
Gebouw3D	504208,67	8,30	8,30	0,00	Relatief	4	30,24	55,74
Gebouw3D	504159,50	8,30	8,30	0,00	Relatief	4	29,81	53,84
Gebouw3D	504162,06	2,80	2,80	0,00	Relatief	4	18,24	18,70
Gebouw3D	504169,80	2,80	2,80	0,00	Relatief	4	15,12	13,16
Gebouw3D	504190,95	8,50	8,50	0,00	Relatief	6	31,17	57,58
Gebouw3D	504188,99	8,40	8,40	0,00	Relatief	6	30,38	54,11
Gebouw3D	504176,08	8,40	8,40	0,00	Relatief	6	30,95	56,45
Gebouw3D	504136,15	8,30	8,30	0,00	Relatief	6	31,12	56,68
Gebouw3D	504159,16	2,80	2,80	0,00	Relatief	4	18,01	17,95
Gebouw3D	504173,86	8,40	8,40	0,00	Relatief	6	30,58	54,86
Gebouw3D	504154,90	2,70	2,70	0,00	Relatief	4	15,12	13,15
Gebouw3D	504181,96	8,30	8,30	0,00	Relatief	6	30,79	55,76
Gebouw3D	504152,12	2,60	2,60	0,00	Relatief	4	14,61	12,46
Gebouw3D	504159,39	2,60	2,60	0,00	Relatief	4	14,73	12,60
Gebouw3D	504169,34	8,40	8,40	0,00	Relatief	6	30,92	56,38
Gebouw3D	504150,41	2,70	2,70	0,00	Relatief	4	15,02	13,01
Gebouw3D	504155,18	2,60	2,60	0,00	Relatief	4	14,90	12,82
Gebouw3D	504177,42	8,30	8,30	0,00	Relatief	6	30,51	54,57
Gebouw3D	504150,14	2,70	2,70	0,00	Relatief	4	14,72	12,60
Gebouw3D	504152,37	2,70	2,70	0,00	Relatief	4	14,84	12,72
Gebouw3D	504164,84	8,30	8,30	0,00	Relatief	6	31,11	57,14
Gebouw3D	504145,92	2,60	2,60	0,00	Relatief	4	14,90	12,85
Gebouw3D	504153,22	2,70	2,70	0,00	Relatief	4	14,73	12,58
Gebouw3D	504172,91	8,30	8,30	0,00	Relatief	6	30,27	53,46
Gebouw3D	504143,15	2,60	2,60	0,00	Relatief	4	14,57	12,39
Gebouw3D	504147,93	2,60	2,60	0,00	Relatief	4	14,56	12,34
Gebouw3D	504157,60	3,30	3,30	0,00	Relatief	4	18,24	17,55
Gebouw3D	504160,10	8,40	8,40	0,00	Relatief	6	31,39	57,90
Gebouw3D	504143,97	2,60	2,60	0,00	Relatief	4	15,07	13,08
Gebouw3D	504146,23	2,60	2,60	0,00	Relatief	4	14,93	12,83
Gebouw3D	504157,94	3,00	3,00	0,00	Relatief	4	18,06	17,14
Gebouw3D	504160,08	8,30	8,30	0,00	Relatief	6	31,39	57,60
Gebouw3D	504138,61	2,70	2,70	0,00	Relatief	4	14,98	12,95
Gebouw3D	504143,15	2,70	2,70	0,00	Relatief	4	15,04	12,97
Gebouw3D	504155,85	8,40	8,40	0,00	Relatief	6	31,07	56,95
Gebouw3D	504178,91	28,30	28,30	0,00	Relatief	25	151,14	658,38
Gebouw3D	504262,98	28,40	28,40	0,00	Relatief	24	288,39	1299,29
Gebouw3D	504170,80	31,90	31,90	0,00	Relatief	9	23,82	29,24
Gebouw3D	504178,14	14,10	14,10	0,00	Relatief	3	1,72	0,07
Gebouw3D	504179,01	14,10	14,10	0,00	Relatief	4	0,53	0,01
Gebouw3D	504163,09	2,70	2,70	0,00	Relatief	11	34,77	51,18
Gebouw3D	504263,36	32,00	32,00	0,00	Relatief	9	27,50	29,39
Gebouw3D	504176,58	8,70	8,70	0,00	Relatief	4	0,61	0,02
Gebouw3D	504259,79	2,80	2,80	0,00	Relatief	8	18,94	21,39
Gebouw3D	504259,79	19,90	19,90	0,00	Relatief	6	1,86	0,15
Gebouw3D	504171,26	2,60	2,60	0,00	Relatief	6	28,27	34,21
Gebouw3D	504181,91	8,30	8,30	0,00	Relatief	4	30,50	56,96
Gebouw3D	504171,23	2,60	2,60	0,00	Relatief	4	13,68	11,19
Gebouw3D	504205,53	8,30	8,30	0,00	Relatief	4	30,15	55,42
Gebouw3D	504214,69	2,60	2,60	0,00	Relatief	4	13,85	11,41
Gebouw3D	504172,15	2,60	2,60	0,00	Relatief	4	14,06	11,74
Gebouw3D	504179,16	2,60	2,60	0,00	Relatief	4	13,86	11,44
Gebouw3D	504211,72	2,60	2,60	0,00	Relatief	4	13,58	11,06
Gebouw3D	504186,91	2,60	2,60	0,00	Relatief	4	13,42	10,77
Gebouw3D	504178,60	2,90	2,90	0,00	Relatief	8	19,32	20,05
Gebouw3D	504212,83	2,70	2,70	0,00	Relatief	4	13,42	10,84
Gebouw3D	504198,72	2,60	2,60	0,00	Relatief	4	13,83	11,39
Gebouw3D	504160,61	2,70	2,70	0,00	Relatief	4	13,74	11,32
Gebouw3D	504213,66	8,30	8,30	0,00	Relatief	8	30,44	56,65
Gebouw3D	504173,20	2,60	2,60	0,00	Relatief	4	13,37	10,77
Gebouw3D	504210,68	3,00	3,00	0,00	Relatief	8	22,13	22,32

## Invoergegevens van het model Torenmolens

Model: Ontwikkelingslocatie Torenmolens  
Purmerend - Purmerend  
Groep: (hoofdgroep)  
Lijst van Gebouwen, voor rekenmethode Wegverkeerslawaaai - RMG-2012, wegverkeer

Groep	Min.lengte	Max.lengte	Functie	Gebouwtype	BAG-id	Gemeente	Jaar	AHN-jaar	Trust	Cp
Gebouw3D	6,58	8,76					0	0	0	0 dB
Gebouw3D	2,70	4,15					0	0	0	0 dB
Gebouw3D	6,37	8,75					0	0	0	0 dB
Gebouw3D	6,13	8,75					0	0	0	0 dB
Gebouw3D	3,11	6,00					0	0	0	0 dB
Gebouw3D	2,72	4,84					0	0	0	0 dB
Gebouw3D	0,39	9,05					0	0	0	0 dB
Gebouw3D	0,39	9,05					0	0	0	0 dB
Gebouw3D	0,41	9,07					0	0	0	0 dB
Gebouw3D	0,49	9,16					0	0	0	0 dB
Gebouw3D	2,97	6,03					0	0	0	0 dB
Gebouw3D	0,41	9,07					0	0	0	0 dB
Gebouw3D	2,71	4,85					0	0	0	0 dB
Gebouw3D	0,40	9,07					0	0	0	0 dB
Gebouw3D	2,71	4,60					0	0	0	0 dB
Gebouw3D	2,70	4,67					0	0	0	0 dB
Gebouw3D	0,41	9,07					0	0	0	0 dB
Gebouw3D	2,71	4,81					0	0	0	0 dB
Gebouw3D	2,70	4,76					0	0	0	0 dB
Gebouw3D	0,40	9,07					0	0	0	0 dB
Gebouw3D	2,71	4,65					0	0	0	0 dB
Gebouw3D	2,69	4,73					0	0	0	0 dB
Gebouw3D	0,42	9,07					0	0	0	0 dB
Gebouw3D	2,71	4,74					0	0	0	0 dB
Gebouw3D	2,69	4,68					0	0	0	0 dB
Gebouw3D	0,42	9,07					0	0	0	0 dB
Gebouw3D	2,71	4,58					0	0	0	0 dB
Gebouw3D	2,68	4,60					0	0	0	0 dB
Gebouw3D	2,67	6,37					0	0	0	0 dB
Gebouw3D	0,41	9,22					0	0	0	0 dB
Gebouw3D	2,71	4,84					0	0	0	0 dB
Gebouw3D	2,68	4,79					0	0	0	0 dB
Gebouw3D	2,66	6,32					0	0	0	0 dB
Gebouw3D	0,44	9,31					0	0	0	0 dB
Gebouw3D	2,71	4,78					0	0	0	0 dB
Gebouw3D	2,68	4,84					0	0	0	0 dB
Gebouw3D	0,40	9,07					0	0	0	0 dB
Gebouw3D	0,06	56,54					0	0	0	0 dB
Gebouw3D	0,16	57,02					0	0	0	0 dB
Gebouw3D	0,15	7,36					0	0	0	0 dB
Gebouw3D	0,20	0,77					0	0	0	0 dB
Gebouw3D	0,06	0,21					0	0	0	0 dB
Gebouw3D	0,11	12,81					0	0	0	0 dB
Gebouw3D	0,31	8,12					0	0	0	0 dB
Gebouw3D	0,11	0,21					0	0	0	0 dB
Gebouw3D	0,01	5,25					0	0	0	0 dB
Gebouw3D	0,01	0,70					0	0	0	0 dB
Gebouw3D	2,72	7,74					0	0	0	0 dB
Gebouw3D	6,54	8,71					0	0	0	0 dB
Gebouw3D	2,71	4,13					0	0	0	0 dB
Gebouw3D	6,36	8,71					0	0	0	0 dB
Gebouw3D	2,69	4,23					0	0	0	0 dB
Gebouw3D	2,72	4,32					0	0	0	0 dB
Gebouw3D	2,68	4,23					0	0	0	0 dB
Gebouw3D	2,71	4,09					0	0	0	0 dB
Gebouw3D	2,63	4,06					0	0	0	0 dB
Gebouw3D	0,15	6,50					0	0	0	0 dB
Gebouw3D	2,71	4,00					0	0	0	0 dB
Gebouw3D	2,69	4,21					0	0	0	0 dB
Gebouw3D	2,72	4,13					0	0	0	0 dB
Gebouw3D	0,01	8,74					0	0	0	0 dB
Gebouw3D	2,68	3,99					0	0	0	0 dB
Gebouw3D	0,03	7,58					0	0	0	0 dB





## Invoergegevens van het model Torenmolen

Model: Ontwikkelingslocatie Torenmolen  
 Purmerend - Purmerend  
 Groep: (hoofdgroep)  
 Lijst van Gebouwen, voor rekenmethode Wegverkeerslawaaï - RMG-2012, wegverkeer

Groep	ItemID	Grp.ID	Datum	Naam	Omschr.	Vorm	X-1
Gebouw3D	21196	1	16:23, 1 jun 2021			Polygoon	126561,08
Gebouw3D	21197	1	16:23, 1 jun 2021			Polygoon	126512,05
Gebouw3D	21198	1	16:23, 1 jun 2021			Polygoon	126525,17
Gebouw3D	21199	1	16:23, 1 jun 2021			Polygoon	126518,27
Gebouw3D	21200	1	16:23, 1 jun 2021			Polygoon	126424,62
Gebouw3D	21201	1	16:23, 1 jun 2021			Polygoon	126423,19
Gebouw3D	21202	1	16:23, 1 jun 2021			Polygoon	126427,10
Gebouw3D	21203	1	16:23, 1 jun 2021			Polygoon	126438,75
Gebouw3D	21204	1	16:23, 1 jun 2021			Polygoon	126439,59
Gebouw3D	21205	1	16:23, 1 jun 2021			Polygoon	126439,59
Gebouw3D	21206	1	16:23, 1 jun 2021			Polygoon	126441,95
Gebouw3D	21207	1	16:23, 1 jun 2021			Polygoon	126442,51
Gebouw3D	21208	1	16:23, 1 jun 2021			Polygoon	126443,99
Gebouw3D	21209	1	16:23, 1 jun 2021			Polygoon	126450,92
Gebouw3D	21210	1	16:23, 1 jun 2021			Polygoon	126445,98
Gebouw3D	21211	1	16:23, 1 jun 2021			Polygoon	126453,01
Gebouw3D	21212	1	16:23, 1 jun 2021			Polygoon	126453,98
Gebouw3D	21213	1	16:23, 1 jun 2021			Polygoon	126452,04
Gebouw3D	21214	1	16:23, 1 jun 2021			Polygoon	126455,10
Gebouw3D	21215	1	16:23, 1 jun 2021			Polygoon	126449,38
Gebouw3D	21216	1	16:23, 1 jun 2021			Polygoon	126455,58
Gebouw3D	21217	1	16:23, 1 jun 2021			Polygoon	126464,18
Gebouw3D	21218	1	16:23, 1 jun 2021			Polygoon	126464,43
Gebouw3D	21219	1	16:23, 1 jun 2021			Polygoon	126468,59
Gebouw3D	21220	1	16:23, 1 jun 2021			Polygoon	126468,17
Gebouw3D	21221	1	16:23, 1 jun 2021			Polygoon	126462,27
Gebouw3D	21222	1	16:23, 1 jun 2021			Polygoon	126463,24
Gebouw3D	21223	1	16:23, 1 jun 2021			Polygoon	126464,33
Gebouw3D	21224	1	16:23, 1 jun 2021			Polygoon	126468,03
Gebouw3D	21225	1	16:23, 1 jun 2021			Polygoon	126463,81
Gebouw3D	21226	1	16:23, 1 jun 2021			Polygoon	126472,25
Gebouw3D	21227	1	16:23, 1 jun 2021			Polygoon	126472,80
Gebouw3D	21228	1	16:23, 1 jun 2021			Polygoon	126470,75
Gebouw3D	21229	1	16:23, 1 jun 2021			Polygoon	126478,08
Gebouw3D	21230	1	16:23, 1 jun 2021			Polygoon	126480,52
Gebouw3D	21231	1	16:23, 1 jun 2021			Polygoon	126491,50
Gebouw3D	21232	1	16:23, 1 jun 2021			Polygoon	127054,30
Gebouw3D	21233	1	16:23, 1 jun 2021			Polygoon	126992,68
Gebouw3D	21234	1	16:23, 1 jun 2021			Polygoon	127033,36
Gebouw3D	21235	1	16:23, 1 jun 2021			Polygoon	126965,79
Gebouw3D	21236	1	16:23, 1 jun 2021			Polygoon	126970,97
Gebouw3D	21237	1	16:23, 1 jun 2021			Polygoon	126976,51
Gebouw3D	21238	1	16:23, 1 jun 2021			Polygoon	126980,99
Gebouw3D	21239	1	16:23, 1 jun 2021			Polygoon	127032,76
Gebouw3D	21240	1	16:23, 1 jun 2021			Polygoon	126965,93
Gebouw3D	21241	1	16:23, 1 jun 2021			Polygoon	126965,03
Gebouw3D	21242	1	16:23, 1 jun 2021			Polygoon	127038,52
Gebouw3D	21243	1	16:23, 1 jun 2021			Polygoon	126975,93
Gebouw3D	21244	1	16:23, 1 jun 2021			Polygoon	126985,08
Gebouw3D	21245	1	16:23, 1 jun 2021			Polygoon	127038,52
Gebouw3D	21246	1	16:23, 1 jun 2021			Polygoon	127041,84
Gebouw3D	21247	1	16:23, 1 jun 2021			Polygoon	127020,76
Gebouw3D	21248	1	16:23, 1 jun 2021			Polygoon	127058,88
Gebouw3D	21249	1	16:23, 1 jun 2021			Polygoon	127047,70
Gebouw3D	21250	1	16:23, 1 jun 2021			Polygoon	127060,20
Gebouw3D	21251	1	16:23, 1 jun 2021			Polygoon	127017,68
Gebouw3D	21252	1	16:23, 1 jun 2021			Polygoon	126980,46
Gebouw3D	21253	1	16:23, 1 jun 2021			Polygoon	126998,43
Gebouw3D	21254	1	16:23, 1 jun 2021			Polygoon	126981,22
Gebouw3D	21255	1	16:23, 1 jun 2021			Polygoon	126946,14
Gebouw3D	21261	1	16:23, 1 jun 2021			Polygoon	126942,82
Gebouw3D	21262	1	16:23, 1 jun 2021			Polygoon	127006,96
Gebouw3D	21266	1	16:23, 1 jun 2021			Polygoon	127063,56

## Invoergegevens van het model Torenmolen

Model: Ontwikkelingslocatie Torenmolen  
 Purmerend - Purmerend  
 Groep: (hoofdgroep)  
 Lijst van Gebouwen, voor rekenmethode WegverkeerslawaaI - RMG-2012, wegverkeer

Groep	Y-1	Hoogte	Rel.H	Maaiveld	Hdef.	Vormpunten	Omtrek	Oppervlak
Gebouw3D	504192,07	2,60	2,60	0,00	Relatief	4	14,25	12,17
Gebouw3D	504172,70	2,60	2,60	0,00	Relatief	4	13,81	11,37
Gebouw3D	504224,64	8,30	8,30	0,00	Relatief	6	30,60	57,45
Gebouw3D	504224,99	3,20	3,20	0,00	Relatief	6	20,55	22,76
Gebouw3D	503916,69	8,00	8,00	0,00	Relatief	4	31,84	60,77
Gebouw3D	503886,00	8,10	8,10	0,00	Relatief	4	32,21	62,57
Gebouw3D	503901,57	2,70	2,70	0,00	Relatief	4	19,24	20,74
Gebouw3D	503850,24	8,00	8,00	0,00	Relatief	4	32,28	62,79
Gebouw3D	503903,55	2,80	2,80	0,00	Relatief	4	19,07	20,08
Gebouw3D	503903,55	2,80	2,80	0,00	Relatief	4	20,08	23,33
Gebouw3D	503889,05	2,80	2,80	0,00	Relatief	4	19,90	22,39
Gebouw3D	503885,60	2,80	2,80	0,00	Relatief	4	20,00	22,72
Gebouw3D	503876,50	2,80	2,80	0,00	Relatief	4	19,84	22,39
Gebouw3D	503874,17	2,80	2,80	0,00	Relatief	4	19,72	21,94
Gebouw3D	503864,02	2,70	2,70	0,00	Relatief	4	20,06	22,78
Gebouw3D	503861,73	2,70	2,70	0,00	Relatief	4	19,87	22,10
Gebouw3D	503856,18	2,80	2,80	0,00	Relatief	4	20,18	22,92
Gebouw3D	503905,57	2,80	2,80	0,00	Relatief	4	19,59	21,64
Gebouw3D	503849,28	2,70	2,70	0,00	Relatief	4	20,35	23,47
Gebouw3D	503825,37	4,20	4,20	0,00	Relatief	4	13,10	10,70
Gebouw3D	503906,16	2,80	2,80	0,00	Relatief	4	19,95	22,86
Gebouw3D	503889,48	3,60	3,60	0,00	Relatief	4	18,81	21,06
Gebouw3D	503907,58	2,80	2,80	0,00	Relatief	4	19,42	21,19
Gebouw3D	503923,99	8,00	8,00	0,00	Relatief	4	32,54	64,21
Gebouw3D	503880,48	2,80	2,80	0,00	Relatief	4	19,99	22,73
Gebouw3D	503876,11	2,80	2,80	0,00	Relatief	4	19,81	22,08
Gebouw3D	503870,37	2,70	2,70	0,00	Relatief	4	19,98	22,68
Gebouw3D	503888,38	2,70	2,70	0,00	Relatief	4	18,15	17,74
Gebouw3D	503908,15	2,80	2,80	0,00	Relatief	4	20,11	23,31
Gebouw3D	503866,93	2,70	2,70	0,00	Relatief	4	19,87	22,23
Gebouw3D	503855,55	2,80	2,80	0,00	Relatief	4	20,05	22,98
Gebouw3D	503852,14	2,80	2,80	0,00	Relatief	4	19,85	22,32
Gebouw3D	503921,73	2,70	2,70	0,00	Relatief	4	12,05	8,81
Gebouw3D	503882,06	8,00	8,00	0,00	Relatief	4	32,47	64,15
Gebouw3D	503923,27	8,10	8,10	0,00	Relatief	4	32,13	62,30
Gebouw3D	503858,66	8,20	8,20	0,00	Relatief	4	31,87	61,25
Gebouw3D	503880,13	2,30	2,30	0,00	Relatief	4	10,85	7,19
Gebouw3D	503880,71	2,90	2,90	0,00	Relatief	4	19,59	21,38
Gebouw3D	503880,30	9,50	9,50	0,00	Relatief	6	36,30	72,08
Gebouw3D	503881,43	2,20	2,20	0,00	Relatief	4	10,10	6,18
Gebouw3D	503882,91	2,10	2,10	0,00	Relatief	4	10,18	6,23
Gebouw3D	503884,48	2,10	2,10	0,00	Relatief	4	10,15	6,20
Gebouw3D	503887,89	2,80	2,80	0,00	Relatief	4	10,49	6,55
Gebouw3D	503886,22	9,20	9,20	0,00	Relatief	4	28,76	49,27
Gebouw3D	503889,54	5,00	5,00	0,00	Relatief	4	18,07	18,78
Gebouw3D	503892,72	9,60	9,60	0,00	Relatief	4	31,17	56,77
Gebouw3D	503899,64	9,60	9,60	0,00	Relatief	12	36,80	70,18
Gebouw3D	503896,34	8,20	8,20	0,00	Relatief	6	36,13	70,42
Gebouw3D	503906,51	9,00	9,00	0,00	Relatief	6	36,11	70,60
Gebouw3D	503899,64	4,80	4,80	0,00	Relatief	4	18,03	18,74
Gebouw3D	503906,56	2,10	2,10	0,00	Relatief	4	10,14	6,29
Gebouw3D	503936,40	5,90	5,90	0,00	Relatief	6	37,82	75,74
Gebouw3D	504642,75	42,50	42,50	0,00	Relatief	16	49,42	152,71
Gebouw3D	504632,39	1,20	1,20	0,00	Relatief	6	14,63	6,25
Gebouw3D	504638,84	34,30	34,30	0,00	Relatief	4	1,98	0,19
Gebouw3D	504666,04	3,30	3,30	0,00	Relatief	10	59,42	156,01
Gebouw3D	504671,38	3,30	3,30	0,00	Relatief	12	54,54	81,17
Gebouw3D	504669,71	3,10	3,10	0,00	Relatief	12	59,42	152,68
Gebouw3D	504674,34	7,40	7,40	0,00	Relatief	6	36,50	79,90
Gebouw3D	504684,28	3,50	3,50	0,00	Relatief	6	15,52	13,62
Gebouw3D	504689,11	6,70	6,70	0,00	Relatief	8	28,33	47,70
Gebouw3D	504659,72	2,30	2,30	0,00	Relatief	4	19,14	21,41
Gebouw3D	504620,68	5,70	5,70	0,00	Relatief	4	29,13	51,44

## Invoergegevens van het model

### Torenmolens

Model: Ontwikkelingslocatie Torenmolens  
 Purmerend - Purmerend  
 Groep: (hoofdgroep)  
 Lijst van Gebouwen, voor rekenmethode Wegverkeerslawaaï - RMG-2012, wegverkeer

Groep	Min.lengte	Max.lengte	Functie	Gebouwtype	BAG-id	Gemeente	Jaar	AHN-jaar	Trust	Cp
Gebouw3D	2,83	4,29					0	0	0	0 dB
Gebouw3D	2,71	4,19					0	0	0	0 dB
Gebouw3D	0,02	8,74					0	0	0	0 dB
Gebouw3D	0,08	7,03					0	0	0	0 dB
Gebouw3D	6,33	9,58					0	0	0	0 dB
Gebouw3D	6,54	9,56					0	0	0	0 dB
Gebouw3D	3,25	6,38					0	0	0	0 dB
Gebouw3D	6,53	9,60					0	0	0	0 dB
Gebouw3D	3,11	6,40					0	0	0	0 dB
Gebouw3D	3,64	6,39					0	0	0	0 dB
Gebouw3D	3,43	6,51					0	0	0	0 dB
Gebouw3D	3,48	6,51					0	0	0	0 dB
Gebouw3D	3,45	6,46					0	0	0	0 dB
Gebouw3D	3,39	6,48					0	0	0	0 dB
Gebouw3D	3,43	6,56					0	0	0	0 dB
Gebouw3D	3,36	6,58					0	0	0	0 dB
Gebouw3D	3,44	6,64					0	0	0	0 dB
Gebouw3D	3,36	6,44					0	0	0	0 dB
Gebouw3D	3,52	6,64					0	0	0	0 dB
Gebouw3D	3,09	3,43					0	0	0	0 dB
Gebouw3D	3,56	6,41					0	0	0	0 dB
Gebouw3D	3,65	5,73					0	0	0	0 dB
Gebouw3D	3,29	6,41					0	0	0	0 dB
Gebouw3D	6,72	9,54					0	0	0	0 dB
Gebouw3D	3,50	6,51					0	0	0	0 dB
Gebouw3D	3,38	6,53					0	0	0	0 dB
Gebouw3D	3,48	6,51					0	0	0	0 dB
Gebouw3D	2,84	6,23					0	0	0	0 dB
Gebouw3D	3,61	6,44					0	0	0	0 dB
Gebouw3D	3,41	6,54					0	0	0	0 dB
Gebouw3D	3,54	6,48					0	0	0	0 dB
Gebouw3D	3,44	6,48					0	0	0	0 dB
Gebouw3D	2,49	3,54					0	0	0	0 dB
Gebouw3D	6,75	9,44					0	0	0	0 dB
Gebouw3D	6,51	9,53					0	0	0	0 dB
Gebouw3D	6,46	9,47					0	0	0	0 dB
Gebouw3D	2,31	3,11					0	0	0	0 dB
Gebouw3D	3,28	6,51					0	0	0	0 dB
Gebouw3D	0,08	12,26					0	0	0	0 dB
Gebouw3D	2,09	2,96					0	0	0	0 dB
Gebouw3D	2,05	3,04					0	0	0	0 dB
Gebouw3D	2,05	3,03					0	0	0	0 dB
Gebouw3D	2,05	3,20					0	0	0	0 dB
Gebouw3D	5,61	8,74					0	0	0	0 dB
Gebouw3D	3,18	5,80					0	0	0	0 dB
Gebouw3D	5,80	9,82					0	0	0	0 dB
Gebouw3D	0,08	10,20					0	0	0	0 dB
Gebouw3D	0,08	12,25					0	0	0	0 dB
Gebouw3D	0,07	12,25					0	0	0	0 dB
Gebouw3D	3,22	5,77					0	0	0	0 dB
Gebouw3D	2,16	2,90					0	0	0	0 dB
Gebouw3D	0,08	13,06					0	0	0	0 dB
Gebouw3D	0,08	7,58					0	0	0	0 dB
Gebouw3D	0,30	5,67					0	0	0	0 dB
Gebouw3D	0,15	0,78					0	0	0	0 dB
Gebouw3D	1,40	8,71					0	0	0	0 dB
Gebouw3D	0,16	8,52					0	0	0	0 dB
Gebouw3D	1,40	7,60					0	0	0	0 dB
Gebouw3D	0,25	10,58					0	0	0	0 dB
Gebouw3D	0,03	4,88					0	0	0	0 dB
Gebouw3D	0,03	8,45					0	0	0	0 dB
Gebouw3D	3,57	6,00					0	0	0	0 dB
Gebouw3D	6,02	8,59					0	0	0	0 dB



## Invoergegevens van het model Torenmolen

Model: Ontwikkelingslocatie Torenmolen  
Purmerend - Purmerend  
Groep: (hoofdgroep)  
Lijst van Gebouwen, voor rekenmethode Wegverkeerslawaaï - RMG-2012, wegverkeer

Groep	ItemID	Grp.ID	Datum	Naam	Omschr.	Vorm	X-1
Gebouw3D	42326	1	16:23, 1 jun 2021			Polygoon	126606,47
Gebouw3D	42453	1	16:23, 1 jun 2021			Polygoon	126852,89
Gebouw3D	42455	1	16:23, 1 jun 2021			Polygoon	126855,93
Gebouw3D	42456	1	16:23, 1 jun 2021			Polygoon	126784,51
Gebouw3D	42457	1	16:23, 1 jun 2021			Polygoon	126408,37
Gebouw3D	42458	1	16:23, 1 jun 2021			Polygoon	126974,76
Gebouw3D	42459	1	16:23, 1 jun 2021			Polygoon	126580,06
Gebouw3D	42462	1	16:23, 1 jun 2021			Polygoon	126952,05
Gebouw3D	42463	1	16:23, 1 jun 2021			Polygoon	126433,69
Gebouw3D	42464	1	16:23, 1 jun 2021			Polygoon	126432,63
Gebouw3D	42466	1	16:23, 1 jun 2021			Polygoon	126875,80
Gebouw3D	42467	1	16:23, 1 jun 2021			Polygoon	126603,88
Gebouw3D	42468	1	16:23, 1 jun 2021			Polygoon	126536,23
Gebouw3D	42469	1	16:23, 1 jun 2021			Polygoon	126721,37
Gebouw3D	42471	1	16:23, 1 jun 2021			Polygoon	126461,89
Gebouw3D	42472	1	16:23, 1 jun 2021			Polygoon	126658,72
Gebouw3D	42500	1	16:23, 1 jun 2021			Polygoon	126665,45
Gebouw3D	45447	1	16:23, 1 jun 2021			Polygoon	127032,21
Gebouw3D	45448	1	16:23, 1 jun 2021			Polygoon	127036,02
Gebouw3D	45449	1	16:23, 1 jun 2021			Polygoon	127038,35
Gebouw3D	45450	1	16:23, 1 jun 2021			Polygoon	127038,93
Gebouw3D	45451	1	16:23, 1 jun 2021			Polygoon	127046,76
Gebouw3D	45452	1	16:23, 1 jun 2021			Polygoon	127053,04
Gebouw3D	45453	1	16:23, 1 jun 2021			Polygoon	127050,81
Gebouw3D	45454	1	16:23, 1 jun 2021			Polygoon	127060,12
Gebouw3D	45455	1	16:23, 1 jun 2021			Polygoon	127061,85
Gebouw3D	45456	1	16:23, 1 jun 2021			Polygoon	127063,90
Gebouw3D	45457	1	16:23, 1 jun 2021			Polygoon	127064,58
Gebouw3D	45458	1	16:23, 1 jun 2021			Polygoon	127071,82
Gebouw3D	45459	1	16:23, 1 jun 2021			Polygoon	127077,04
Gebouw3D	45460	1	16:23, 1 jun 2021			Polygoon	127071,19
Gebouw3D	45461	1	16:23, 1 jun 2021			Polygoon	127073,27
Gebouw3D	45462	1	16:23, 1 jun 2021			Polygoon	127078,81
Gebouw3D	45463	1	16:23, 1 jun 2021			Polygoon	127086,91
Gebouw3D	45464	1	16:23, 1 jun 2021			Polygoon	127080,12
Gebouw3D	45465	1	16:23, 1 jun 2021			Polygoon	127080,71
Gebouw3D	45466	1	16:23, 1 jun 2021			Polygoon	127081,58
Gebouw3D	45467	1	16:23, 1 jun 2021			Polygoon	127085,65
Gebouw3D	45468	1	16:23, 1 jun 2021			Polygoon	127083,06
Gebouw3D	45469	1	16:23, 1 jun 2021			Polygoon	127098,56
Gebouw3D	45470	1	16:23, 1 jun 2021			Polygoon	127093,14
Gebouw3D	45471	1	16:23, 1 jun 2021			Polygoon	127095,02
Gebouw3D	45472	1	16:23, 1 jun 2021			Polygoon	127104,72
Gebouw3D	45473	1	16:23, 1 jun 2021			Polygoon	127105,30
Gebouw3D	45474	1	16:23, 1 jun 2021			Polygoon	127101,80
Gebouw3D	45475	1	16:23, 1 jun 2021			Polygoon	127130,13
Gebouw3D	45476	1	16:23, 1 jun 2021			Polygoon	127124,41
Gebouw3D	45477	1	16:23, 1 jun 2021			Polygoon	126918,11
Gebouw3D	45478	1	16:23, 1 jun 2021			Polygoon	126929,62
Gebouw3D	45479	1	16:23, 1 jun 2021			Polygoon	126924,08
Gebouw3D	45480	1	16:23, 1 jun 2021			Polygoon	126932,79
Gebouw3D	45481	1	16:23, 1 jun 2021			Polygoon	126930,31
Gebouw3D	45485	1	16:23, 1 jun 2021			Polygoon	126391,74
Gebouw3D	45486	1	16:23, 1 jun 2021			Polygoon	126402,00
Gebouw3D	45487	1	16:23, 1 jun 2021			Polygoon	126399,72
Gebouw3D	45488	1	16:23, 1 jun 2021			Polygoon	126400,49
Gebouw3D	45489	1	16:23, 1 jun 2021			Polygoon	126408,36
Gebouw3D	45490	1	16:23, 1 jun 2021			Polygoon	126413,19
Gebouw3D	45491	1	16:23, 1 jun 2021			Polygoon	126421,89
Gebouw3D	45492	1	16:23, 1 jun 2021			Polygoon	126416,84
Gebouw3D	45493	1	16:23, 1 jun 2021			Polygoon	126418,10
Gebouw3D	45494	1	16:23, 1 jun 2021			Polygoon	126429,73
Gebouw3D	45495	1	16:23, 1 jun 2021			Polygoon	126427,79

## Invoergegevens van het model Torenmolen

Model: Ontwikkelingslocatie Torenmolen  
 Purmerend - Purmerend  
 Groep: (hoofdgroep)  
 Lijst van Gebouwen, voor rekenmethode WegverkeerslawaaI - RMG-2012, wegverkeer

Groep	Y-1	Hoogte	Rel.H	Maaiveld	Hdef.	Vormpunten	Omtrek	Oppervlak
Gebouw3D	503531,89	7,70	7,70	0,00	Relatief	6	38,51	89,57
Gebouw3D	503660,80	2,50	2,50	0,00	Relatief	4	12,49	8,49
Gebouw3D	503727,86	6,40	6,40	0,00	Relatief	4	27,91	46,17
Gebouw3D	503744,00	2,60	2,60	0,00	Relatief	4	12,31	8,31
Gebouw3D	503795,99	4,10	4,10	0,00	Relatief	4	11,82	8,69
Gebouw3D	503802,28	2,80	2,80	0,00	Relatief	4	9,66	5,78
Gebouw3D	503830,78	2,60	2,60	0,00	Relatief	4	11,87	8,58
Gebouw3D	503872,01	5,10	5,10	0,00	Relatief	4	17,98	18,47
Gebouw3D	503881,05	7,90	7,90	0,00	Relatief	4	31,33	58,34
Gebouw3D	503887,54	7,90	7,90	0,00	Relatief	4	32,33	63,13
Gebouw3D	503916,77	2,50	2,50	0,00	Relatief	4	9,59	5,60
Gebouw3D	503940,26	2,70	2,70	0,00	Relatief	4	12,09	8,92
Gebouw3D	503942,53	2,60	2,60	0,00	Relatief	4	12,12	8,93
Gebouw3D	503984,12	2,90	2,90	0,00	Relatief	4	16,34	13,64
Gebouw3D	504064,77	2,70	2,70	0,00	Relatief	4	13,85	11,44
Gebouw3D	504159,67	2,60	2,60	0,00	Relatief	4	14,99	12,96
Gebouw3D	504802,25	7,00	7,00	0,00	Relatief	4	88,75	489,45
Gebouw3D	503741,34	3,20	3,20	0,00	Relatief	8	38,92	71,49
Gebouw3D	503719,24	2,80	2,80	0,00	Relatief	6	14,48	10,51
Gebouw3D	503710,94	2,80	2,80	0,00	Relatief	4	9,73	5,84
Gebouw3D	503708,88	2,80	2,80	0,00	Relatief	4	9,69	5,79
Gebouw3D	503724,51	7,00	7,00	0,00	Relatief	10	28,80	46,69
Gebouw3D	503709,47	7,90	7,90	0,00	Relatief	4	28,11	47,37
Gebouw3D	503674,80	3,00	3,00	0,00	Relatief	4	14,12	12,28
Gebouw3D	503677,43	7,50	7,50	0,00	Relatief	6	28,40	48,03
Gebouw3D	503663,38	2,70	2,70	0,00	Relatief	4	9,63	5,72
Gebouw3D	503663,96	2,70	2,70	0,00	Relatief	4	15,25	13,18
Gebouw3D	503716,92	3,40	3,40	0,00	Relatief	6	16,65	14,53
Gebouw3D	503712,00	7,60	7,60	0,00	Relatief	8	29,27	49,59
Gebouw3D	503713,46	7,80	7,80	0,00	Relatief	6	28,25	46,17
Gebouw3D	503689,96	2,80	2,80	0,00	Relatief	4	9,73	5,84
Gebouw3D	503690,55	2,80	2,80	0,00	Relatief	4	9,66	5,75
Gebouw3D	503743,08	7,40	7,40	0,00	Relatief	6	28,23	46,14
Gebouw3D	503745,39	8,30	8,30	0,00	Relatief	4	28,13	47,53
Gebouw3D	503771,69	2,80	2,80	0,00	Relatief	4	9,68	5,78
Gebouw3D	503769,62	2,80	2,80	0,00	Relatief	4	9,71	5,81
Gebouw3D	503709,22	2,80	2,80	0,00	Relatief	4	9,68	5,78
Gebouw3D	503762,02	2,70	2,70	0,00	Relatief	4	9,70	5,80
Gebouw3D	503761,28	2,70	2,70	0,00	Relatief	4	9,69	5,78
Gebouw3D	503681,00	8,10	8,10	0,00	Relatief	8	32,55	51,68
Gebouw3D	503679,47	3,20	3,20	0,00	Relatief	4	13,57	8,02
Gebouw3D	503778,58	2,70	2,70	0,00	Relatief	4	9,71	5,82
Gebouw3D	503744,08	2,80	2,80	0,00	Relatief	4	9,69	5,78
Gebouw3D	503742,01	2,80	2,80	0,00	Relatief	4	9,70	5,80
Gebouw3D	503754,48	2,70	2,70	0,00	Relatief	4	9,68	5,78
Gebouw3D	504646,57	5,80	5,80	0,00	Relatief	9	51,43	143,12
Gebouw3D	504631,76	6,30	6,30	0,00	Relatief	11	53,09	152,99
Gebouw3D	504672,59	3,10	3,10	0,00	Relatief	4	16,43	15,14
Gebouw3D	504695,45	3,40	3,40	0,00	Relatief	6	35,57	48,15
Gebouw3D	504698,01	7,20	7,20	0,00	Relatief	6	27,67	46,98
Gebouw3D	504702,56	8,00	8,00	0,00	Relatief	12	24,57	36,76
Gebouw3D	504697,00	4,90	4,90	0,00	Relatief	16	43,81	74,47
Gebouw3D	503546,55	8,10	8,10	0,00	Relatief	14	45,64	102,67
Gebouw3D	503531,74	2,70	2,70	0,00	Relatief	6	42,81	101,43
Gebouw3D	503546,49	2,50	2,50	0,00	Relatief	8	19,53	12,15
Gebouw3D	503540,92	2,70	2,70	0,00	Relatief	4	8,31	3,89
Gebouw3D	503553,77	2,70	2,70	0,00	Relatief	4	25,10	30,22
Gebouw3D	503544,70	2,70	2,70	0,00	Relatief	4	26,00	31,96
Gebouw3D	503717,62	2,70	2,70	0,00	Relatief	10	21,03	18,95
Gebouw3D	503719,69	8,10	8,10	0,00	Relatief	10	35,37	68,68
Gebouw3D	503565,13	2,90	2,90	0,00	Relatief	9	11,99	7,67
Gebouw3D	503559,88	8,60	8,60	0,00	Relatief	13	35,79	67,74
Gebouw3D	503556,94	3,10	3,10	0,00	Relatief	7	19,62	17,93

## Invoergegevens van het model Torenmolens

Model: Ontwikkelingslocatie Torenmolens  
Purmerend - Purmerend  
Groep: (hoofdgroep)  
Lijst van Gebouwen, voor rekenmethode Wegverkeerslawaaï - RMG-2012, wegverkeer

Groep	Min.lengte	Max.lengte	Functie	Gebouwtype	BAG-id	Gemeente	Jaar	AHN-jaar	Trust	Cp
Gebouw3D	0,51	10,09					0	0	0	0 dB
Gebouw3D	2,00	4,25					0	0	0	0 dB
Gebouw3D	5,39	8,57					0	0	0	0 dB
Gebouw3D	2,00	4,15					0	0	0	0 dB
Gebouw3D	2,74	3,20					0	0	0	0 dB
Gebouw3D	2,19	2,64					0	0	0	0 dB
Gebouw3D	2,50	3,45					0	0	0	0 dB
Gebouw3D	3,15	5,82					0	0	0	0 dB
Gebouw3D	6,06	9,57					0	0	0	0 dB
Gebouw3D	6,58	9,57					0	0	0	0 dB
Gebouw3D	2,01	2,82					0	0	0	0 dB
Gebouw3D	2,55	3,51					0	0	0	0 dB
Gebouw3D	2,50	3,54					0	0	0	0 dB
Gebouw3D	2,32	5,86					0	0	0	0 dB
Gebouw3D	2,72	4,21					0	0	0	0 dB
Gebouw3D	2,70	4,79					0	0	0	0 dB
Gebouw3D	20,47	23,92					0	0	0	0 dB
Gebouw3D	1,37	10,90					0	0	0	0 dB
Gebouw3D	0,29	5,15					0	0	0	0 dB
Gebouw3D	2,16	2,70					0	0	0	0 dB
Gebouw3D	2,14	2,71					0	0	0	0 dB
Gebouw3D	0,15	8,46					0	0	0	0 dB
Gebouw3D	5,60	8,45					0	0	0	0 dB
Gebouw3D	3,11	3,97					0	0	0	0 dB
Gebouw3D	0,08	8,46					0	0	0	0 dB
Gebouw3D	2,13	2,69					0	0	0	0 dB
Gebouw3D	2,63	4,99					0	0	0	0 dB
Gebouw3D	0,32	5,66					0	0	0	0 dB
Gebouw3D	0,29	8,71					0	0	0	0 dB
Gebouw3D	0,29	8,43					0	0	0	0 dB
Gebouw3D	2,16	2,70					0	0	0	0 dB
Gebouw3D	2,13	2,70					0	0	0	0 dB
Gebouw3D	0,29	8,42					0	0	0	0 dB
Gebouw3D	5,64	8,43					0	0	0	0 dB
Gebouw3D	2,14	2,70					0	0	0	0 dB
Gebouw3D	2,15	2,70					0	0	0	0 dB
Gebouw3D	2,14	2,70					0	0	0	0 dB
Gebouw3D	2,14	2,70					0	0	0	0 dB
Gebouw3D	0,28	8,93					0	0	0	0 dB
Gebouw3D	1,50	5,35					0	0	0	0 dB
Gebouw3D	2,15	2,70					0	0	0	0 dB
Gebouw3D	2,14	2,70					0	0	0	0 dB
Gebouw3D	2,15	2,70					0	0	0	0 dB
Gebouw3D	2,13	2,70					0	0	0	0 dB
Gebouw3D	1,00	15,88					0	0	0	0 dB
Gebouw3D	1,00	15,88					0	0	0	0 dB
Gebouw3D	2,78	5,43					0	0	0	0 dB
Gebouw3D	2,70	10,39					0	0	0	0 dB
Gebouw3D	0,08	7,79					0	0	0	0 dB
Gebouw3D	0,05	6,09					0	0	0	0 dB
Gebouw3D	0,05	8,40					0	0	0	0 dB
Gebouw3D	0,19	11,99					0	0	0	0 dB
Gebouw3D	2,94	11,99					0	0	0	0 dB
Gebouw3D	0,32	7,85					0	0	0	0 dB
Gebouw3D	1,40	2,79					0	0	0	0 dB
Gebouw3D	3,23	9,32					0	0	0	0 dB
Gebouw3D	3,27	9,73					0	0	0	0 dB
Gebouw3D	0,02	7,55					0	0	0	0 dB
Gebouw3D	0,20	9,48					0	0	0	0 dB
Gebouw3D	0,09	4,88					0	0	0	0 dB
Gebouw3D	0,10	6,90					0	0	0	0 dB
Gebouw3D	0,15	7,21					0	0	0	0 dB

# Invoergegevens van het model

## Torenmoln

---

Model: Ontwikkelingslocatie Torenmoln  
Purmerend - Purmerend

Groep: (hoofdgroep)

Lijst van Gebouwen, voor rekenmethode Wegverkeerslawaal - RMG-2012, wegverkeer

Groep	Zwevend	Refl. 63	Refl. 125	Refl. 250	Refl. 500	Refl. 1k	Refl. 2k	Refl. 4k	Refl. 8k
Gebouw3D	False	0,80	0,80	0,80	0,80	0,80	0,80	0,80	0,80
Gebouw3D	False	0,80	0,80	0,80	0,80	0,80	0,80	0,80	0,80
Gebouw3D	False	0,80	0,80	0,80	0,80	0,80	0,80	0,80	0,80
Gebouw3D	False	0,80	0,80	0,80	0,80	0,80	0,80	0,80	0,80
Gebouw3D	False	0,80	0,80	0,80	0,80	0,80	0,80	0,80	0,80
Gebouw3D	False	0,80	0,80	0,80	0,80	0,80	0,80	0,80	0,80
Gebouw3D	False	0,80	0,80	0,80	0,80	0,80	0,80	0,80	0,80
Gebouw3D	False	0,80	0,80	0,80	0,80	0,80	0,80	0,80	0,80
Gebouw3D	False	0,80	0,80	0,80	0,80	0,80	0,80	0,80	0,80
Gebouw3D	False	0,80	0,80	0,80	0,80	0,80	0,80	0,80	0,80
Gebouw3D	False	0,80	0,80	0,80	0,80	0,80	0,80	0,80	0,80
Gebouw3D	False	0,80	0,80	0,80	0,80	0,80	0,80	0,80	0,80
Gebouw3D	False	0,80	0,80	0,80	0,80	0,80	0,80	0,80	0,80
Gebouw3D	False	0,80	0,80	0,80	0,80	0,80	0,80	0,80	0,80
Gebouw3D	False	0,80	0,80	0,80	0,80	0,80	0,80	0,80	0,80
Gebouw3D	False	0,80	0,80	0,80	0,80	0,80	0,80	0,80	0,80
Gebouw3D	False	0,80	0,80	0,80	0,80	0,80	0,80	0,80	0,80
Gebouw3D	False	0,80	0,80	0,80	0,80	0,80	0,80	0,80	0,80
Gebouw3D	False	0,80	0,80	0,80	0,80	0,80	0,80	0,80	0,80
Gebouw3D	False	0,80	0,80	0,80	0,80	0,80	0,80	0,80	0,80
Gebouw3D	False	0,80	0,80	0,80	0,80	0,80	0,80	0,80	0,80
Gebouw3D	False	0,80	0,80	0,80	0,80	0,80	0,80	0,80	0,80
Gebouw3D	False	0,80	0,80	0,80	0,80	0,80	0,80	0,80	0,80
Gebouw3D	False	0,80	0,80	0,80	0,80	0,80	0,80	0,80	0,80
Gebouw3D	False	0,80	0,80	0,80	0,80	0,80	0,80	0,80	0,80
Gebouw3D	False	0,80	0,80	0,80	0,80	0,80	0,80	0,80	0,80
Gebouw3D	False	0,80	0,80	0,80	0,80	0,80	0,80	0,80	0,80
Gebouw3D	False	0,80	0,80	0,80	0,80	0,80	0,80	0,80	0,80
Gebouw3D	False	0,80	0,80	0,80	0,80	0,80	0,80	0,80	0,80
Gebouw3D	False	0,80	0,80	0,80	0,80	0,80	0,80	0,80	0,80
Gebouw3D	False	0,80	0,80	0,80	0,80	0,80	0,80	0,80	0,80
Gebouw3D	False	0,80	0,80	0,80	0,80	0,80	0,80	0,80	0,80
Gebouw3D	False	0,80	0,80	0,80	0,80	0,80	0,80	0,80	0,80
Gebouw3D	False	0,80	0,80	0,80	0,80	0,80	0,80	0,80	0,80
Gebouw3D	False	0,80	0,80	0,80	0,80	0,80	0,80	0,80	0,80
Gebouw3D	False	0,80	0,80	0,80	0,80	0,80	0,80	0,80	0,80
Gebouw3D	False	0,80	0,80	0,80	0,80	0,80	0,80	0,80	0,80
Gebouw3D	False	0,80	0,80	0,80	0,80	0,80	0,80	0,80	0,80
Gebouw3D	False	0,80	0,80	0,80	0,80	0,80	0,80	0,80	0,80
Gebouw3D	False	0,80	0,80	0,80	0,80	0,80	0,80	0,80	0,80
Gebouw3D	False	0,80	0,80	0,80	0,80	0,80	0,80	0,80	0,80
Gebouw3D	False	0,80	0,80	0,80	0,80	0,80	0,80	0,80	0,80
Gebouw3D	False	0,80	0,80	0,80	0,80	0,80	0,80	0,80	0,80
Gebouw3D	False	0,80	0,80	0,80	0,80	0,80	0,80	0,80	0,80
Gebouw3D	False	0,80	0,80	0,80	0,80	0,80	0,80	0,80	0,80
Gebouw3D	False	0,80	0,80	0,80	0,80	0,80	0,80	0,80	0,80



## Invoergegevens van het model Torenmolen

Model: Ontwikkelingslocatie Torenmolen  
 Purmerend - Purmerend  
 Groep: (hoofdgroep)  
 Lijst van Gebouwen, voor rekenmethode Wegverkeerslawaaï - RMG-2012, wegverkeer

Groep	ItemID	Grp.ID	Datum	Naam	Omschr.	Vorm	X-1
Gebouw3D	45496	1	16:23, 1 jun 2021			Polygoon	126421,06
Gebouw3D	45497	1	16:23, 1 jun 2021			Polygoon	126431,78
Gebouw3D	45498	1	16:23, 1 jun 2021			Polygoon	126453,57
Gebouw3D	45499	1	16:23, 1 jun 2021			Polygoon	126456,35
Gebouw3D	45500	1	16:23, 1 jun 2021			Polygoon	126458,93
Gebouw3D	45501	1	16:23, 1 jun 2021			Polygoon	126460,72
Gebouw3D	45502	1	16:23, 1 jun 2021			Polygoon	126471,29
Gebouw3D	45503	1	16:23, 1 jun 2021			Polygoon	126477,86
Gebouw3D	45603	1	16:23, 1 jun 2021			Polygoon	126499,69
Gebouw3D	45604	1	16:23, 1 jun 2021			Polygoon	126511,21
Gebouw3D	45605	1	16:23, 1 jun 2021			Polygoon	126509,48
Gebouw3D	45606	1	16:23, 1 jun 2021			Polygoon	126511,21
Gebouw3D	45607	1	16:23, 1 jun 2021			Polygoon	126511,70
Gebouw3D	45608	1	16:23, 1 jun 2021			Polygoon	126522,55
Gebouw3D	45609	1	16:23, 1 jun 2021			Polygoon	126516,38
Gebouw3D	45610	1	16:23, 1 jun 2021			Polygoon	126524,91
Gebouw3D	45611	1	16:23, 1 jun 2021			Polygoon	126519,06
Gebouw3D	45612	1	16:23, 1 jun 2021			Polygoon	126531,34
Gebouw3D	45613	1	16:23, 1 jun 2021			Polygoon	126532,44
Gebouw3D	45614	1	16:23, 1 jun 2021			Polygoon	126541,96
Gebouw3D	45615	1	16:23, 1 jun 2021			Polygoon	126546,58
Gebouw3D	45616	1	16:23, 1 jun 2021			Polygoon	126555,56
Gebouw3D	45617	1	16:23, 1 jun 2021			Polygoon	126562,57
Gebouw3D	45618	1	16:23, 1 jun 2021			Polygoon	126572,06
Gebouw3D	45619	1	16:23, 1 jun 2021			Polygoon	126562,95
Gebouw3D	45620	1	16:23, 1 jun 2021			Polygoon	126576,67
Gebouw3D	45621	1	16:23, 1 jun 2021			Polygoon	126582,48
Gebouw3D	45622	1	16:23, 1 jun 2021			Polygoon	126602,31
Gebouw3D	45623	1	16:23, 1 jun 2021			Polygoon	126593,52
Gebouw3D	45624	1	16:23, 1 jun 2021			Polygoon	126610,54
Gebouw3D	45625	1	16:23, 1 jun 2021			Polygoon	126706,15
Gebouw3D	45626	1	16:23, 1 jun 2021			Polygoon	126706,93
Gebouw3D	45627	1	16:23, 1 jun 2021			Polygoon	126701,45
Gebouw3D	45628	1	16:23, 1 jun 2021			Polygoon	126701,20
Gebouw3D	45629	1	16:23, 1 jun 2021			Polygoon	126713,76
Gebouw3D	45630	1	16:23, 1 jun 2021			Polygoon	126720,93
Gebouw3D	45631	1	16:23, 1 jun 2021			Polygoon	126707,81
Gebouw3D	45632	1	16:23, 1 jun 2021			Polygoon	126715,95
Gebouw3D	45633	1	16:23, 1 jun 2021			Polygoon	126720,01
Gebouw3D	45634	1	16:23, 1 jun 2021			Polygoon	126711,28
Gebouw3D	45635	1	16:23, 1 jun 2021			Polygoon	126716,97
Gebouw3D	45636	1	16:23, 1 jun 2021			Polygoon	126700,60
Gebouw3D	45637	1	16:23, 1 jun 2021			Polygoon	126700,32
Gebouw3D	45638	1	16:23, 1 jun 2021			Polygoon	126747,66
Gebouw3D	45639	1	16:23, 1 jun 2021			Polygoon	126746,01
Gebouw3D	45640	1	16:23, 1 jun 2021			Polygoon	126746,10
Gebouw3D	45641	1	16:23, 1 jun 2021			Polygoon	126772,56
Gebouw3D	45642	1	16:23, 1 jun 2021			Polygoon	126772,56
Gebouw3D	45643	1	16:23, 1 jun 2021			Polygoon	126778,29
Gebouw3D	45644	1	16:23, 1 jun 2021			Polygoon	126848,99
Gebouw3D	45645	1	16:23, 1 jun 2021			Polygoon	126774,42
Gebouw3D	45646	1	16:23, 1 jun 2021			Polygoon	126848,30
Gebouw3D	45647	1	16:23, 1 jun 2021			Polygoon	126849,20
Gebouw3D	45648	1	16:23, 1 jun 2021			Polygoon	126781,06
Gebouw3D	45649	1	16:23, 1 jun 2021			Polygoon	126846,53
Gebouw3D	45650	1	16:23, 1 jun 2021			Polygoon	126849,29
Gebouw3D	45651	1	16:23, 1 jun 2021			Polygoon	126867,90
Gebouw3D	45652	1	16:23, 1 jun 2021			Polygoon	126769,12
Gebouw3D	45653	1	16:23, 1 jun 2021			Polygoon	126848,59
Gebouw3D	45654	1	16:23, 1 jun 2021			Polygoon	126763,54
Gebouw3D	45655	1	16:23, 1 jun 2021			Polygoon	126844,91
Gebouw3D	45656	1	16:23, 1 jun 2021			Polygoon	126849,50
Gebouw3D	45657	1	16:23, 1 jun 2021			Polygoon	126842,94

## Invoergegevens van het model Torenmolen

Model: Ontwikkelingslocatie Torenmolen  
Purmerend - Purmerend  
Groep: (hoofdgroep)  
Lijst van Gebouwen, voor rekenmethode WegverkeerslawaaI - RMG-2012, wegverkeer

Groep	Y-1	Hoogte	Rel.H	Maaiveld	Hdef.	Vormpunten	Omtrek	Oppervlak
Gebouw3D	503553,48	3,20	3,20	0,00	Relatief	4	19,27	17,62
Gebouw3D	503547,82	8,80	8,80	0,00	Relatief	6	33,67	68,05
Gebouw3D	503541,83	8,20	8,20	0,00	Relatief	8	31,25	57,67
Gebouw3D	503515,39	7,90	7,90	0,00	Relatief	6	40,78	88,22
Gebouw3D	503548,47	2,70	2,70	0,00	Relatief	8	33,29	54,36
Gebouw3D	503701,63	6,00	6,00	0,00	Relatief	8	46,95	93,24
Gebouw3D	503743,62	2,70	2,70	0,00	Relatief	4	19,68	21,65
Gebouw3D	503704,41	3,20	3,20	0,00	Relatief	4	23,29	31,75
Gebouw3D	503708,01	3,30	3,30	0,00	Relatief	7	31,71	31,73
Gebouw3D	503704,30	8,30	8,30	0,00	Relatief	7	38,01	60,56
Gebouw3D	503713,99	3,30	3,30	0,00	Relatief	6	36,55	48,88
Gebouw3D	503704,30	8,30	8,30	0,00	Relatief	6	33,20	65,66
Gebouw3D	503734,42	7,90	7,90	0,00	Relatief	4	32,26	62,86
Gebouw3D	503700,69	6,00	6,00	0,00	Relatief	8	46,22	90,76
Gebouw3D	503541,81	3,10	3,10	0,00	Relatief	4	13,07	7,61
Gebouw3D	503539,14	8,00	8,00	0,00	Relatief	8	43,86	82,58
Gebouw3D	503746,80	7,90	7,90	0,00	Relatief	4	32,11	62,16
Gebouw3D	503540,20	8,00	8,00	0,00	Relatief	10	47,01	85,91
Gebouw3D	503544,40	3,10	3,10	0,00	Relatief	6	13,09	8,10
Gebouw3D	503587,97	8,00	8,00	0,00	Relatief	8	33,42	67,69
Gebouw3D	503576,70	2,90	2,90	0,00	Relatief	6	25,54	25,29
Gebouw3D	503741,63	7,90	7,90	0,00	Relatief	4	32,49	64,02
Gebouw3D	503699,96	3,30	3,30	0,00	Relatief	6	22,97	29,25
Gebouw3D	503545,32	7,90	7,90	0,00	Relatief	10	46,60	89,50
Gebouw3D	503526,67	8,00	8,00	0,00	Relatief	8	42,61	85,59
Gebouw3D	503586,27	3,00	3,00	0,00	Relatief	6	21,15	23,13
Gebouw3D	503593,09	8,00	8,00	0,00	Relatief	10	41,23	69,29
Gebouw3D	503728,93	3,20	3,20	0,00	Relatief	10	40,05	76,30
Gebouw3D	503548,96	5,40	5,40	0,00	Relatief	6	39,41	94,39
Gebouw3D	503714,19	3,10	3,10	0,00	Relatief	8	33,13	62,93
Gebouw3D	503707,20	3,30	3,30	0,00	Relatief	10	38,89	38,61
Gebouw3D	503733,95	2,80	2,80	0,00	Relatief	9	38,08	56,27
Gebouw3D	503701,76	3,30	3,30	0,00	Relatief	12	37,86	41,43
Gebouw3D	503711,42	6,70	6,70	0,00	Relatief	10	37,29	76,27
Gebouw3D	503739,31	8,20	8,20	0,00	Relatief	8	34,45	66,99
Gebouw3D	503754,41	4,30	4,30	0,00	Relatief	18	58,67	62,33
Gebouw3D	503703,23	10,60	10,60	0,00	Relatief	10	32,84	60,11
Gebouw3D	503699,15	9,30	9,30	0,00	Relatief	10	34,25	62,43
Gebouw3D	503758,41	8,50	8,50	0,00	Relatief	6	33,26	66,26
Gebouw3D	503688,71	9,20	9,20	0,00	Relatief	8	5,51	1,43
Gebouw3D	503691,71	3,20	3,20	0,00	Relatief	12	26,74	34,56
Gebouw3D	503718,56	6,60	6,60	0,00	Relatief	11	35,40	74,15
Gebouw3D	503725,01	3,10	3,10	0,00	Relatief	11	27,01	39,72
Gebouw3D	503644,43	3,30	3,30	0,00	Relatief	10	32,10	43,29
Gebouw3D	503643,04	7,60	7,60	0,00	Relatief	10	34,56	62,38
Gebouw3D	503653,26	7,70	7,70	0,00	Relatief	12	35,33	59,69
Gebouw3D	503658,82	3,00	3,00	0,00	Relatief	7	40,10	58,60
Gebouw3D	503658,82	3,30	3,30	0,00	Relatief	13	42,35	62,29
Gebouw3D	503673,74	9,30	9,30	0,00	Relatief	11	37,67	79,88
Gebouw3D	503660,15	2,60	2,60	0,00	Relatief	4	12,45	8,44
Gebouw3D	503663,65	8,80	8,80	0,00	Relatief	15	40,27	76,65
Gebouw3D	503664,32	2,60	2,60	0,00	Relatief	4	12,47	8,47
Gebouw3D	503671,06	2,60	2,60	0,00	Relatief	4	12,47	8,46
Gebouw3D	503672,68	1,40	1,40	0,00	Relatief	4	3,32	0,44
Gebouw3D	503674,91	2,60	2,60	0,00	Relatief	4	12,48	8,47
Gebouw3D	503700,63	2,60	2,60	0,00	Relatief	4	12,44	8,42
Gebouw3D	503708,02	6,60	6,60	0,00	Relatief	4	28,48	48,43
Gebouw3D	503703,63	2,60	2,60	0,00	Relatief	4	12,55	8,55
Gebouw3D	503704,80	2,60	2,60	0,00	Relatief	4	12,53	8,53
Gebouw3D	503705,74	2,70	2,70	0,00	Relatief	4	12,59	8,59
Gebouw3D	503715,11	2,60	2,60	0,00	Relatief	4	12,48	8,47
Gebouw3D	503711,57	2,60	2,60	0,00	Relatief	4	12,48	8,49
Gebouw3D	503714,78	2,60	2,60	0,00	Relatief	4	12,48	8,48

## Invoergegevens van het model

### Torenmolens

Model: Ontwikkelingslocatie Torenmolens  
 Purmerend - Purmerend  
 Groep: (hoofdgroep)  
 Lijst van Gebouwen, voor rekenmethode Wegverkeerslawaaai - RMG-2012, wegverkeer

Groep	Min.lengte	Max.lengte	Functie	Gebouwtype	BAG-id	Gemeente	Jaar	AHN-jaar	Trust	Cp
Gebouw3D	2,33	7,21					0	0	0	0 dB
Gebouw3D	0,41	9,64					0	0	0	0 dB
Gebouw3D	0,04	9,38					0	0	0	0 dB
Gebouw3D	3,58	11,01					0	0	0	0 dB
Gebouw3D	0,29	8,05					0	0	0	0 dB
Gebouw3D	3,20	9,58					0	0	0	0 dB
Gebouw3D	3,30	6,55					0	0	0	0 dB
Gebouw3D	4,35	7,30					0	0	0	0 dB
Gebouw3D	0,01	11,43					0	0	0	0 dB
Gebouw3D	0,01	11,43					0	0	0	0 dB
Gebouw3D	2,82	10,87					0	0	0	0 dB
Gebouw3D	0,10	9,84					0	0	0	0 dB
Gebouw3D	6,54	9,55					0	0	0	0 dB
Gebouw3D	3,19	9,34					0	0	0	0 dB
Gebouw3D	1,45	5,03					0	0	0	0 dB
Gebouw3D	0,04	15,47					0	0	0	0 dB
Gebouw3D	6,50	9,55					0	0	0	0 dB
Gebouw3D	0,04	15,47					0	0	0	0 dB
Gebouw3D	0,04	4,97					0	0	0	0 dB
Gebouw3D	0,09	9,07					0	0	0	0 dB
Gebouw3D	0,60	9,78					0	0	0	0 dB
Gebouw3D	6,69	9,52					0	0	0	0 dB
Gebouw3D	0,59	7,15					0	0	0	0 dB
Gebouw3D	0,41	8,25					0	0	0	0 dB
Gebouw3D	2,02	8,25					0	0	0	0 dB
Gebouw3D	0,06	7,45					0	0	0	0 dB
Gebouw3D	0,06	9,73					0	0	0	0 dB
Gebouw3D	0,13	10,02					0	0	0	0 dB
Gebouw3D	0,46	9,93					0	0	0	0 dB
Gebouw3D	0,11	10,01					0	0	0	0 dB
Gebouw3D	0,15	7,05					0	0	0	0 dB
Gebouw3D	0,01	7,26					0	0	0	0 dB
Gebouw3D	0,15	9,03					0	0	0	0 dB
Gebouw3D	0,11	10,66					0	0	0	0 dB
Gebouw3D	0,01	9,17					0	0	0	0 dB
Gebouw3D	0,75	9,79					0	0	0	0 dB
Gebouw3D	0,15	8,38					0	0	0	0 dB
Gebouw3D	0,05	8,38					0	0	0	0 dB
Gebouw3D	0,16	9,79					0	0	0	0 dB
Gebouw3D	0,05	1,88					0	0	0	0 dB
Gebouw3D	0,16	5,99					0	0	0	0 dB
Gebouw3D	0,04	10,66					0	0	0	0 dB
Gebouw3D	0,04	7,96					0	0	0	0 dB
Gebouw3D	0,01	8,36					0	0	0	0 dB
Gebouw3D	0,01	7,82					0	0	0	0 dB
Gebouw3D	0,22	7,82					0	0	0	0 dB
Gebouw3D	0,92	10,02					0	0	0	0 dB
Gebouw3D	0,17	9,99					0	0	0	0 dB
Gebouw3D	0,02	12,18					0	0	0	0 dB
Gebouw3D	2,00	4,23					0	0	0	0 dB
Gebouw3D	0,17	10,80					0	0	0	0 dB
Gebouw3D	2,00	4,24					0	0	0	0 dB
Gebouw3D	2,00	4,24					0	0	0	0 dB
Gebouw3D	0,37	1,41					0	0	0	0 dB
Gebouw3D	2,00	4,25					0	0	0	0 dB
Gebouw3D	1,99	4,23					0	0	0	0 dB
Gebouw3D	5,61	8,63					0	0	0	0 dB
Gebouw3D	2,00	4,28					0	0	0	0 dB
Gebouw3D	2,00	4,27					0	0	0	0 dB
Gebouw3D	2,00	4,29					0	0	0	0 dB
Gebouw3D	2,00	4,25					0	0	0	0 dB
Gebouw3D	2,00	4,24					0	0	0	0 dB
Gebouw3D	2,00	4,25					0	0	0	0 dB



## Invoergegevens van het model Torenmolen

Model: Ontwikkelingslocatie Torenmolen  
Purmerend - Purmerend  
Groep: (hoofdgroep)  
Lijst van Gebouwen, voor rekenmethode Wegverkeerslawaaï - RMG-2012, wegverkeer

Groep	ItemID	Grp.ID	Datum	Naam	Omschr.	Vorm	X-1
Gebouw3D	45658	1	16:23, 1 jun 2021			Polygoon	126769,25
Gebouw3D	45659	1	16:23, 1 jun 2021			Polygoon	126846,83
Gebouw3D	45660	1	16:23, 1 jun 2021			Polygoon	126776,82
Gebouw3D	45661	1	16:23, 1 jun 2021			Polygoon	126847,74
Gebouw3D	45662	1	16:23, 1 jun 2021			Polygoon	126778,32
Gebouw3D	45663	1	16:23, 1 jun 2021			Polygoon	126762,13
Gebouw3D	45664	1	16:23, 1 jun 2021			Polygoon	126452,57
Gebouw3D	45665	1	16:23, 1 jun 2021			Polygoon	126493,00
Gebouw3D	45666	1	16:23, 1 jun 2021			Polygoon	126484,19
Gebouw3D	45667	1	16:23, 1 jun 2021			Polygoon	126433,09
Gebouw3D	45668	1	16:23, 1 jun 2021			Polygoon	126535,69
Gebouw3D	45669	1	16:23, 1 jun 2021			Polygoon	126430,78
Gebouw3D	45670	1	16:23, 1 jun 2021			Polygoon	126474,22
Gebouw3D	45671	1	16:23, 1 jun 2021			Polygoon	126376,85
Gebouw3D	45672	1	16:23, 1 jun 2021			Polygoon	126528,36
Gebouw3D	45673	1	16:23, 1 jun 2021			Polygoon	126396,03
Gebouw3D	45674	1	16:23, 1 jun 2021			Polygoon	126577,67
Gebouw3D	45675	1	16:23, 1 jun 2021			Polygoon	126408,00
Gebouw3D	45676	1	16:23, 1 jun 2021			Polygoon	126420,68
Gebouw3D	45677	1	16:23, 1 jun 2021			Polygoon	126401,08
Gebouw3D	45678	1	16:23, 1 jun 2021			Polygoon	126566,91
Gebouw3D	45679	1	16:23, 1 jun 2021			Polygoon	126500,67
Gebouw3D	45680	1	16:23, 1 jun 2021			Polygoon	126391,64
Gebouw3D	45681	1	16:23, 1 jun 2021			Polygoon	126504,69
Gebouw3D	45682	1	16:23, 1 jun 2021			Polygoon	126547,72
Gebouw3D	45683	1	16:23, 1 jun 2021			Polygoon	126510,93
Gebouw3D	45684	1	16:23, 1 jun 2021			Polygoon	126381,35
Gebouw3D	45685	1	16:23, 1 jun 2021			Polygoon	126401,87
Gebouw3D	45686	1	16:23, 1 jun 2021			Polygoon	126401,38
Gebouw3D	45687	1	16:23, 1 jun 2021			Polygoon	126511,27
Gebouw3D	45688	1	16:23, 1 jun 2021			Polygoon	126389,53
Gebouw3D	45689	1	16:23, 1 jun 2021			Polygoon	126473,32
Gebouw3D	45690	1	16:23, 1 jun 2021			Polygoon	126259,70
Gebouw3D	45733	1	16:23, 1 jun 2021			Polygoon	126848,73
Gebouw3D	45734	1	16:23, 1 jun 2021			Polygoon	126814,63
Gebouw3D	45735	1	16:23, 1 jun 2021			Polygoon	126832,99
Gebouw3D	45736	1	16:23, 1 jun 2021			Polygoon	126854,13
Gebouw3D	45737	1	16:23, 1 jun 2021			Polygoon	126853,33
Gebouw3D	45738	1	16:23, 1 jun 2021			Polygoon	126793,10
Gebouw3D	45739	1	16:23, 1 jun 2021			Polygoon	126721,37
Gebouw3D	45740	1	16:23, 1 jun 2021			Polygoon	126828,65
Gebouw3D	45741	1	16:23, 1 jun 2021			Polygoon	126713,03
Gebouw3D	45742	1	16:23, 1 jun 2021			Polygoon	126662,16
Gebouw3D	45743	1	16:23, 1 jun 2021			Polygoon	126735,81
Gebouw3D	45744	1	16:23, 1 jun 2021			Polygoon	126742,06
Gebouw3D	45745	1	16:23, 1 jun 2021			Polygoon	126721,20
Gebouw3D	45746	1	16:23, 1 jun 2021			Polygoon	126724,11
Gebouw3D	45747	1	16:23, 1 jun 2021			Polygoon	126719,21
Gebouw3D	45748	1	16:23, 1 jun 2021			Polygoon	126636,63
Gebouw3D	45749	1	16:23, 1 jun 2021			Polygoon	126695,77
Gebouw3D	45750	1	16:23, 1 jun 2021			Polygoon	126692,40
Gebouw3D	45751	1	16:23, 1 jun 2021			Polygoon	126687,31
Gebouw3D	45752	1	16:23, 1 jun 2021			Polygoon	126610,76
Gebouw3D	45753	1	16:23, 1 jun 2021			Polygoon	126718,76
Gebouw3D	45754	1	16:23, 1 jun 2021			Polygoon	126714,79
Gebouw3D	45755	1	16:23, 1 jun 2021			Polygoon	126658,92
Gebouw3D	45756	1	16:23, 1 jun 2021			Polygoon	126664,95
Gebouw3D	45757	1	16:23, 1 jun 2021			Polygoon	126664,11
Gebouw3D	45758	1	16:23, 1 jun 2021			Polygoon	126675,84
Gebouw3D	45759	1	16:23, 1 jun 2021			Polygoon	126665,81
Gebouw3D	45760	1	16:23, 1 jun 2021			Polygoon	126726,05
Gebouw3D	45761	1	16:23, 1 jun 2021			Polygoon	126726,57
Gebouw3D	45762	1	16:23, 1 jun 2021			Polygoon	126804,90

## Invoergegevens van het model Torenmolen

Model: Ontwikkelingslocatie Torenmolen  
Purmerend - Purmerend  
Groep: (hoofdgroep)  
Lijst van Gebouwen, voor rekenmethode Wegverkeerslawaaï - RMG-2012, wegverkeer

Groep	Y-1	Hoogte	Rel.H	Maaiveld	Hdef.	Vormpunten	Omtrek	Oppervlak
Gebouw3D	503715,12	2,60	2,60	0,00	Relatief	4	12,55	8,55
Gebouw3D	503715,42	2,60	2,60	0,00	Relatief	4	12,45	8,45
Gebouw3D	503723,81	2,50	2,50	0,00	Relatief	4	12,56	8,56
Gebouw3D	503722,18	2,60	2,60	0,00	Relatief	4	12,44	8,43
Gebouw3D	503727,75	2,50	2,50	0,00	Relatief	4	12,42	8,43
Gebouw3D	503746,69	4,70	4,70	0,00	Relatief	6	25,45	37,66
Gebouw3D	503788,59	8,20	8,20	0,00	Relatief	4	31,93	60,79
Gebouw3D	503791,44	7,90	7,90	0,00	Relatief	4	32,08	61,98
Gebouw3D	503793,99	7,90	7,90	0,00	Relatief	4	32,27	62,91
Gebouw3D	503826,08	3,20	3,20	0,00	Relatief	8	32,95	64,18
Gebouw3D	503862,02	2,70	2,70	0,00	Relatief	8	21,35	24,84
Gebouw3D	503902,17	2,70	2,70	0,00	Relatief	4	20,02	23,34
Gebouw3D	503922,28	2,70	2,70	0,00	Relatief	4	19,98	22,67
Gebouw3D	503927,58	3,20	3,20	0,00	Relatief	8	33,30	64,45
Gebouw3D	503942,59	8,30	8,30	0,00	Relatief	4	31,61	59,77
Gebouw3D	503933,43	3,30	3,30	0,00	Relatief	6	33,08	64,78
Gebouw3D	503948,58	3,00	3,00	0,00	Relatief	4	12,07	8,85
Gebouw3D	503945,91	3,20	3,20	0,00	Relatief	4	31,69	58,38
Gebouw3D	503946,56	3,10	3,10	0,00	Relatief	6	32,68	62,79
Gebouw3D	503948,18	3,20	3,20	0,00	Relatief	4	32,90	64,49
Gebouw3D	503959,43	8,30	8,30	0,00	Relatief	4	32,29	62,92
Gebouw3D	503961,82	2,70	2,70	0,00	Relatief	4	12,27	9,20
Gebouw3D	503973,53	8,00	8,00	0,00	Relatief	4	32,31	63,35
Gebouw3D	503974,42	8,00	8,00	0,00	Relatief	4	32,41	63,44
Gebouw3D	503968,34	8,00	8,00	0,00	Relatief	4	31,90	61,09
Gebouw3D	503973,38	2,70	2,70	0,00	Relatief	4	12,22	9,13
Gebouw3D	503978,15	7,90	7,90	0,00	Relatief	4	31,53	59,97
Gebouw3D	503978,68	2,70	2,70	0,00	Relatief	4	18,97	19,24
Gebouw3D	503981,63	2,70	2,70	0,00	Relatief	4	18,93	19,10
Gebouw3D	503984,01	2,70	2,70	0,00	Relatief	4	11,92	8,64
Gebouw3D	503986,03	8,00	8,00	0,00	Relatief	4	31,04	57,85
Gebouw3D	503974,87	8,00	8,00	0,00	Relatief	4	31,87	61,02
Gebouw3D	503964,80	5,50	5,50	0,00	Relatief	8	207,17	2454,89
Gebouw3D	503951,70	2,60	2,60	0,00	Relatief	4	9,75	5,74
Gebouw3D	503963,07	8,50	8,50	0,00	Relatief	4	29,06	47,26
Gebouw3D	503957,66	8,60	8,60	0,00	Relatief	4	28,80	45,94
Gebouw3D	503956,78	2,50	2,50	0,00	Relatief	6	12,86	9,59
Gebouw3D	503960,29	2,50	2,50	0,00	Relatief	4	9,52	5,51
Gebouw3D	503960,94	8,60	8,60	0,00	Relatief	4	29,27	48,18
Gebouw3D	503984,12	8,10	8,10	0,00	Relatief	6	27,90	44,29
Gebouw3D	503990,62	5,70	5,70	0,00	Relatief	6	35,62	71,96
Gebouw3D	503987,27	8,10	8,10	0,00	Relatief	6	28,03	44,62
Gebouw3D	504005,71	2,80	2,80	0,00	Relatief	4	15,57	11,68
Gebouw3D	504014,29	7,90	7,90	0,00	Relatief	6	27,84	44,98
Gebouw3D	504015,36	2,40	2,40	0,00	Relatief	4	16,59	15,53
Gebouw3D	504019,85	8,10	8,10	0,00	Relatief	6	27,69	44,04
Gebouw3D	504037,56	2,90	2,90	0,00	Relatief	6	24,84	23,57
Gebouw3D	504036,46	2,80	2,80	0,00	Relatief	4	16,66	14,13
Gebouw3D	504043,80	8,40	8,40	0,00	Relatief	6	29,63	49,58
Gebouw3D	504042,11	2,40	2,40	0,00	Relatief	4	16,36	15,36
Gebouw3D	504049,02	2,40	2,40	0,00	Relatief	4	15,78	13,82
Gebouw3D	504050,96	2,40	2,40	0,00	Relatief	4	16,07	14,56
Gebouw3D	503944,36	7,90	7,90	0,00	Relatief	4	32,07	61,84
Gebouw3D	503960,83	2,80	2,80	0,00	Relatief	4	13,93	10,81
Gebouw3D	503962,34	7,80	7,80	0,00	Relatief	6	30,62	47,89
Gebouw3D	503975,97	8,30	8,30	0,00	Relatief	6	27,95	44,29
Gebouw3D	504012,92	2,70	2,70	0,00	Relatief	5	16,39	13,18
Gebouw3D	504010,24	7,90	7,90	0,00	Relatief	7	28,47	45,98
Gebouw3D	504016,43	8,00	8,00	0,00	Relatief	6	27,57	42,95
Gebouw3D	504015,12	2,80	2,80	0,00	Relatief	4	15,88	12,33
Gebouw3D	504018,01	8,10	8,10	0,00	Relatief	6	27,92	45,20
Gebouw3D	504027,15	2,80	2,80	0,00	Relatief	4	22,31	20,67
Gebouw3D	503991,52	8,10	8,10	0,00	Relatief	4	29,58	49,65

## Invoergegevens van het model

### Torenmolens

Model: Ontwikkelingslocatie Torenmolens  
 Purmerend - Purmerend  
 Groep: (hoofdgroep)  
 Lijst van Gebouwen, voor rekenmethode Wegverkeerslawaa - RMG-2012, wegverkeer

Groep	Min.lengte	Max.lengte	Functie	Gebouwtype	BAG-id	Gemeente	Jaar	AHN-jaar	Trust	Cp
Gebouw3D	2,00	4,28					0	0	0	0 dB
Gebouw3D	2,00	4,23					0	0	0	0 dB
Gebouw3D	2,00	4,28					0	0	0	0 dB
Gebouw3D	2,00	4,23					0	0	0	0 dB
Gebouw3D	2,00	4,21					0	0	0	0 dB
Gebouw3D	0,12	8,01					0	0	0	0 dB
Gebouw3D	6,23	9,70					0	0	0	0 dB
Gebouw3D	6,49	9,55					0	0	0	0 dB
Gebouw3D	6,58	9,54					0	0	0	0 dB
Gebouw3D	0,13	9,93					0	0	0	0 dB
Gebouw3D	0,19	5,98					0	0	0	0 dB
Gebouw3D	3,67	6,34					0	0	0	0 dB
Gebouw3D	3,45	6,54					0	0	0	0 dB
Gebouw3D	0,13	8,36					0	0	0	0 dB
Gebouw3D	6,23	9,55					0	0	0	0 dB
Gebouw3D	0,13	9,93					0	0	0	0 dB
Gebouw3D	2,52	3,53					0	0	0	0 dB
Gebouw3D	5,82	10,02					0	0	0	0 dB
Gebouw3D	0,13	9,94					0	0	0	0 dB
Gebouw3D	6,42	10,06					0	0	0	0 dB
Gebouw3D	6,55	9,56					0	0	0	0 dB
Gebouw3D	2,61	3,54					0	0	0	0 dB
Gebouw3D	6,68	9,47					0	0	0	0 dB
Gebouw3D	6,61	9,60					0	0	0	0 dB
Gebouw3D	6,37	9,56					0	0	0	0 dB
Gebouw3D	2,61	3,50					0	0	0	0 dB
Gebouw3D	6,35	9,38					0	0	0	0 dB
Gebouw3D	2,89	6,54					0	0	0	0 dB
Gebouw3D	2,92	6,54					0	0	0	0 dB
Gebouw3D	2,48	3,50					0	0	0	0 dB
Gebouw3D	6,18	9,33					0	0	0	0 dB
Gebouw3D	6,36	9,56					0	0	0	0 dB
Gebouw3D	2,70	61,94					0	0	0	0 dB
Gebouw3D	1,99	2,89					0	0	0	0 dB
Gebouw3D	4,84	9,62					0	0	0	0 dB
Gebouw3D	4,74	9,63					0	0	0	0 dB
Gebouw3D	0,43	3,47					0	0	0	0 dB
Gebouw3D	1,99	2,77					0	0	0	0 dB
Gebouw3D	4,97	9,64					0	0	0	0 dB
Gebouw3D	0,22	8,91					0	0	0	0 dB
Gebouw3D	2,06	9,65					0	0	0	0 dB
Gebouw3D	0,13	9,06					0	0	0	0 dB
Gebouw3D	2,02	5,77					0	0	0	0 dB
Gebouw3D	0,09	8,89					0	0	0	0 dB
Gebouw3D	2,82	5,45					0	0	0	0 dB
Gebouw3D	0,02	8,89					0	0	0	0 dB
Gebouw3D	1,43	8,71					0	0	0	0 dB
Gebouw3D	2,34	6,03					0	0	0	0 dB
Gebouw3D	0,36	9,49					0	0	0	0 dB
Gebouw3D	2,86	5,26					0	0	0	0 dB
Gebouw3D	2,61	5,27					0	0	0	0 dB
Gebouw3D	2,73	5,29					0	0	0	0 dB
Gebouw3D	6,43	9,58					0	0	0	0 dB
Gebouw3D	2,36	4,86					0	0	0	0 dB
Gebouw3D	1,75	9,89					0	0	0	0 dB
Gebouw3D	0,06	9,11					0	0	0	0 dB
Gebouw3D	0,68	5,81					0	0	0	0 dB
Gebouw3D	0,18	9,09					0	0	0	0 dB
Gebouw3D	0,17	8,91					0	0	0	0 dB
Gebouw3D	2,10	5,82					0	0	0	0 dB
Gebouw3D	NVT	8,88					0	0	0	0 dB
Gebouw3D	2,32	8,88					0	0	0	0 dB
Gebouw3D	5,12	9,64					0	0	0	0 dB

## Invoergegevens van het model Torenmolen

---

Model: Ontwikkelingslocatie Torenmolen  
Purmerend - Purmerend

Groep: (hoofdgroep)  
Lijst van Gebouwen, voor rekenmethode WegverkeerslawaaI - RMG-2012, wegverkeer

Groep	Zwevend	Refl. 63	Refl. 125	Refl. 250	Refl. 500	Refl. 1k	Refl. 2k	Refl. 4k	Refl. 8k
Gebouw3D	False	0,80	0,80	0,80	0,80	0,80	0,80	0,80	0,80
Gebouw3D	False	0,80	0,80	0,80	0,80	0,80	0,80	0,80	0,80
Gebouw3D	False	0,80	0,80	0,80	0,80	0,80	0,80	0,80	0,80
Gebouw3D	False	0,80	0,80	0,80	0,80	0,80	0,80	0,80	0,80
Gebouw3D	False	0,80	0,80	0,80	0,80	0,80	0,80	0,80	0,80
Gebouw3D	False	0,80	0,80	0,80	0,80	0,80	0,80	0,80	0,80
Gebouw3D	False	0,80	0,80	0,80	0,80	0,80	0,80	0,80	0,80
Gebouw3D	False	0,80	0,80	0,80	0,80	0,80	0,80	0,80	0,80
Gebouw3D	False	0,80	0,80	0,80	0,80	0,80	0,80	0,80	0,80
Gebouw3D	False	0,80	0,80	0,80	0,80	0,80	0,80	0,80	0,80
Gebouw3D	False	0,80	0,80	0,80	0,80	0,80	0,80	0,80	0,80
Gebouw3D	False	0,80	0,80	0,80	0,80	0,80	0,80	0,80	0,80
Gebouw3D	False	0,80	0,80	0,80	0,80	0,80	0,80	0,80	0,80
Gebouw3D	False	0,80	0,80	0,80	0,80	0,80	0,80	0,80	0,80
Gebouw3D	False	0,80	0,80	0,80	0,80	0,80	0,80	0,80	0,80
Gebouw3D	False	0,80	0,80	0,80	0,80	0,80	0,80	0,80	0,80
Gebouw3D	False	0,80	0,80	0,80	0,80	0,80	0,80	0,80	0,80
Gebouw3D	False	0,80	0,80	0,80	0,80	0,80	0,80	0,80	0,80
Gebouw3D	False	0,80	0,80	0,80	0,80	0,80	0,80	0,80	0,80
Gebouw3D	False	0,80	0,80	0,80	0,80	0,80	0,80	0,80	0,80
Gebouw3D	False	0,80	0,80	0,80	0,80	0,80	0,80	0,80	0,80
Gebouw3D	False	0,80	0,80	0,80	0,80	0,80	0,80	0,80	0,80
Gebouw3D	False	0,80	0,80	0,80	0,80	0,80	0,80	0,80	0,80
Gebouw3D	False	0,80	0,80	0,80	0,80	0,80	0,80	0,80	0,80
Gebouw3D	False	0,80	0,80	0,80	0,80	0,80	0,80	0,80	0,80
Gebouw3D	False	0,80	0,80	0,80	0,80	0,80	0,80	0,80	0,80
Gebouw3D	False	0,80	0,80	0,80	0,80	0,80	0,80	0,80	0,80
Gebouw3D	False	0,80	0,80	0,80	0,80	0,80	0,80	0,80	0,80
Gebouw3D	False	0,80	0,80	0,80	0,80	0,80	0,80	0,80	0,80
Gebouw3D	False	0,80	0,80	0,80	0,80	0,80	0,80	0,80	0,80
Gebouw3D	False	0,80	0,80	0,80	0,80	0,80	0,80	0,80	0,80
Gebouw3D	False	0,80	0,80	0,80	0,80	0,80	0,80	0,80	0,80
Gebouw3D	False	0,80	0,80	0,80	0,80	0,80	0,80	0,80	0,80
Gebouw3D	False	0,80	0,80	0,80	0,80	0,80	0,80	0,80	0,80
Gebouw3D	False	0,80	0,80	0,80	0,80	0,80	0,80	0,80	0,80
Gebouw3D	False	0,80	0,80	0,80	0,80	0,80	0,80	0,80	0,80
Gebouw3D	False	0,80	0,80	0,80	0,80	0,80	0,80	0,80	0,80
Gebouw3D	False	0,80	0,80	0,80	0,80	0,80	0,80	0,80	0,80
Gebouw3D	False	0,80	0,80	0,80	0,80	0,80	0,80	0,80	0,80
Gebouw3D	False	0,80	0,80	0,80	0,80	0,80	0,80	0,80	0,80
Gebouw3D	False	0,80	0,80	0,80	0,80	0,80	0,80	0,80	0,80
Gebouw3D	False	0,80	0,80	0,80	0,80	0,80	0,80	0,80	0,80
Gebouw3D	False	0,80	0,80	0,80	0,80	0,80	0,80	0,80	0,80
Gebouw3D	False	0,80	0,80	0,80	0,80	0,80	0,80	0,80	0,80
Gebouw3D	False	0,80	0,80	0,80	0,80	0,80	0,80	0,80	0,80
Gebouw3D	False	0,80	0,80	0,80	0,80	0,80	0,80	0,80	0,80
Gebouw3D	False	0,80	0,80	0,80	0,80	0,80	0,80	0,80	0,80
Gebouw3D	False	0,80	0,80	0,80	0,80	0,80	0,80	0,80	0,80
Gebouw3D	False	0,80	0,80	0,80	0,80	0,80	0,80	0,80	0,80
Gebouw3D	False	0,80	0,80	0,80	0,80	0,80	0,80	0,80	0,80
Gebouw3D	False	0,80	0,80	0,80	0,80	0,80	0,80	0,80	0,80
Gebouw3D	False	0,80	0,80	0,80	0,80	0,80	0,80	0,80	0,80
Gebouw3D	False	0,80	0,80	0,80	0,80	0,80	0,80	0,80	0,80



## Invoergegevens van het model Torenmolen

Model: Ontwikkelingslocatie Torenmolen  
Purmerend - Purmerend  
Groep: (hoofdgroep)  
Lijst van Gebouwen, voor rekenmethode Wegverkeerslawaaï - RMG-2012, wegverkeer

Groep	ItemID	Grp.ID	Datum	Naam	Omschr.	Vorm	X-1
Gebouw3D	45763	1	16:23, 1 jun 2021			Polygoon	126808,37
Gebouw3D	45764	1	16:23, 1 jun 2021			Polygoon	126812,87
Gebouw3D	45765	1	16:23, 1 jun 2021			Polygoon	126810,11
Gebouw3D	45766	1	16:23, 1 jun 2021			Polygoon	126805,64
Gebouw3D	45767	1	16:23, 1 jun 2021			Polygoon	127235,36
Gebouw3D	45768	1	16:23, 1 jun 2021			Polygoon	127134,00
Gebouw3D	45769	1	16:23, 1 jun 2021			Polygoon	127141,37
Gebouw3D	45921	1	16:23, 1 jun 2021			Polygoon	126974,10
Gebouw3D	45922	1	16:23, 1 jun 2021			Polygoon	126968,01
Gebouw3D	45923	1	16:23, 1 jun 2021			Polygoon	126967,12
Gebouw3D	45924	1	16:23, 1 jun 2021			Polygoon	126976,47
Gebouw3D	45925	1	16:23, 1 jun 2021			Polygoon	126959,12
Gebouw3D	45926	1	16:23, 1 jun 2021			Polygoon	126963,60
Gebouw3D	45927	1	16:23, 1 jun 2021			Polygoon	127038,27
Gebouw3D	45928	1	16:23, 1 jun 2021			Polygoon	126970,05
Gebouw3D	45929	1	16:23, 1 jun 2021			Polygoon	126737,85
Gebouw3D	45930	1	16:23, 1 jun 2021			Polygoon	126726,74
Gebouw3D	45931	1	16:23, 1 jun 2021			Polygoon	126981,47
Gebouw3D	45932	1	16:23, 1 jun 2021			Polygoon	126772,64
Gebouw3D	45933	1	16:23, 1 jun 2021			Polygoon	126774,20
Gebouw3D	45934	1	16:23, 1 jun 2021			Polygoon	126972,22
Gebouw3D	45935	1	16:23, 1 jun 2021			Polygoon	126778,70
Gebouw3D	45936	1	16:23, 1 jun 2021			Polygoon	126978,69
Gebouw3D	45937	1	16:23, 1 jun 2021			Polygoon	126978,69
Gebouw3D	45938	1	16:23, 1 jun 2021			Polygoon	126954,38
Gebouw3D	45939	1	16:23, 1 jun 2021			Polygoon	126781,88
Gebouw3D	45940	1	16:23, 1 jun 2021			Polygoon	126985,56
Gebouw3D	45941	1	16:23, 1 jun 2021			Polygoon	126765,87
Gebouw3D	45942	1	16:23, 1 jun 2021			Polygoon	126987,58
Gebouw3D	45943	1	16:23, 1 jun 2021			Polygoon	126801,43
Gebouw3D	45944	1	16:23, 1 jun 2021			Polygoon	127003,73
Gebouw3D	45945	1	16:23, 1 jun 2021			Polygoon	127042,21
Gebouw3D	45946	1	16:23, 1 jun 2021			Polygoon	127038,69
Gebouw3D	45947	1	16:23, 1 jun 2021			Polygoon	127034,34
Gebouw3D	45948	1	16:23, 1 jun 2021			Polygoon	127027,48
Gebouw3D	45949	1	16:23, 1 jun 2021			Polygoon	127034,57
Gebouw3D	45950	1	16:23, 1 jun 2021			Polygoon	127009,10
Gebouw3D	45951	1	16:23, 1 jun 2021			Polygoon	127000,51
Gebouw3D	45963	1	16:23, 1 jun 2021			Polygoon	127132,49
Gebouw3D	45964	1	16:23, 1 jun 2021			Polygoon	127131,87
Gebouw3D	45965	1	16:23, 1 jun 2021			Polygoon	127141,90
Gebouw3D	45966	1	16:23, 1 jun 2021			Polygoon	127127,65
Gebouw3D	45967	1	16:23, 1 jun 2021			Polygoon	127129,96
Gebouw3D	45968	1	16:23, 1 jun 2021			Polygoon	127124,76
Gebouw3D	45969	1	16:23, 1 jun 2021			Polygoon	127121,80
Gebouw3D	45975	1	16:23, 1 jun 2021			Polygoon	126477,50
Gebouw3D	45976	1	16:23, 1 jun 2021			Polygoon	126471,57
Gebouw3D	45977	1	16:23, 1 jun 2021			Polygoon	126484,24
Gebouw3D	45978	1	16:23, 1 jun 2021			Polygoon	126478,33
Gebouw3D	45979	1	16:23, 1 jun 2021			Polygoon	126483,88
Gebouw3D	45980	1	16:23, 1 jun 2021			Polygoon	126482,79
Gebouw3D	45981	1	16:23, 1 jun 2021			Polygoon	126482,91
Gebouw3D	45982	1	16:23, 1 jun 2021			Polygoon	126491,10
Gebouw3D	45983	1	16:23, 1 jun 2021			Polygoon	126488,38
Gebouw3D	45984	1	16:23, 1 jun 2021			Polygoon	126487,32
Gebouw3D	45985	1	16:23, 1 jun 2021			Polygoon	126495,40
Gebouw3D	45986	1	16:23, 1 jun 2021			Polygoon	126492,93
Gebouw3D	45987	1	16:23, 1 jun 2021			Polygoon	126498,63
Gebouw3D	45988	1	16:23, 1 jun 2021			Polygoon	126496,28
Gebouw3D	45989	1	16:23, 1 jun 2021			Polygoon	126503,19
Gebouw3D	45990	1	16:23, 1 jun 2021			Polygoon	126503,19
Gebouw3D	45991	1	16:23, 1 jun 2021			Polygoon	126508,69
Gebouw3D	45992	1	16:23, 1 jun 2021			Polygoon	126503,87

## Invoergegevens van het model Torenmolen

Model: Ontwikkelingslocatie Torenmolen  
Purmerend - Purmerend  
Groep: (hoofdgroep)  
Lijst van Gebouwen, voor rekenmethode WegverkeerslawaaI - RMG-2012, wegverkeer

Groep	Y-1	Hoogte	Rel.H	Maaiveld	Hdef.	Vormpunten	Omtrek	Oppervlak
Gebouw3D	504000,52	8,10	8,10	0,00	Relatief	4	28,90	46,36
Gebouw3D	503998,81	8,10	8,10	0,00	Relatief	4	28,74	45,59
Gebouw3D	503965,06	3,10	3,10	0,00	Relatief	4	13,63	9,68
Gebouw3D	503966,82	8,50	8,50	0,00	Relatief	4	29,40	47,52
Gebouw3D	503990,19	2,20	2,20	0,00	Relatief	4	15,78	14,03
Gebouw3D	504052,18	1,60	1,60	0,00	Relatief	4	23,24	30,70
Gebouw3D	504050,60	2,40	2,40	0,00	Relatief	5	23,65	29,75
Gebouw3D	503764,36	7,50	7,50	0,00	Relatief	6	28,73	48,14
Gebouw3D	503773,86	8,00	8,00	0,00	Relatief	6	28,62	47,84
Gebouw3D	503776,98	2,90	2,90	0,00	Relatief	4	14,71	11,19
Gebouw3D	503776,24	3,20	3,20	0,00	Relatief	4	15,03	11,45
Gebouw3D	503785,91	3,10	3,10	0,00	Relatief	7	14,56	10,75
Gebouw3D	503789,48	7,50	7,50	0,00	Relatief	12	33,91	51,41
Gebouw3D	503793,63	2,70	2,70	0,00	Relatief	6	14,67	10,71
Gebouw3D	503792,25	3,30	3,30	0,00	Relatief	6	15,39	12,97
Gebouw3D	503801,76	8,10	8,10	0,00	Relatief	6	32,93	64,65
Gebouw3D	503798,68	3,70	3,70	0,00	Relatief	8	33,38	26,07
Gebouw3D	503808,12	8,30	8,30	0,00	Relatief	6	28,29	46,24
Gebouw3D	503849,07	2,60	2,60	0,00	Relatief	4	12,31	8,32
Gebouw3D	503853,15	2,60	2,60	0,00	Relatief	4	12,73	8,73
Gebouw3D	503854,09	2,60	2,60	0,00	Relatief	4	9,75	5,74
Gebouw3D	503853,86	2,60	2,60	0,00	Relatief	4	12,57	8,57
Gebouw3D	503855,91	2,60	2,60	0,00	Relatief	4	9,68	5,67
Gebouw3D	503855,91	2,60	2,60	0,00	Relatief	4	9,65	5,64
Gebouw3D	503872,71	9,60	9,60	0,00	Relatief	4	35,95	70,35
Gebouw3D	503873,28	2,60	2,60	0,00	Relatief	4	12,63	8,64
Gebouw3D	503871,20	2,80	2,80	0,00	Relatief	4	19,44	21,19
Gebouw3D	503886,31	8,80	8,80	0,00	Relatief	4	28,16	47,41
Gebouw3D	503887,60	2,10	2,10	0,00	Relatief	4	10,22	6,28
Gebouw3D	503894,09	6,50	6,50	0,00	Relatief	4	28,25	47,68
Gebouw3D	503904,25	2,50	2,50	0,00	Relatief	4	10,80	6,62
Gebouw3D	503916,21	2,20	2,20	0,00	Relatief	4	10,60	6,87
Gebouw3D	503917,58	2,20	2,20	0,00	Relatief	4	10,66	6,96
Gebouw3D	503781,27	2,70	2,70	0,00	Relatief	4	9,70	5,81
Gebouw3D	503751,62	2,70	2,70	0,00	Relatief	4	9,70	5,81
Gebouw3D	503825,01	2,80	2,80	0,00	Relatief	4	9,73	5,85
Gebouw3D	503822,72	4,50	4,50	0,00	Relatief	4	8,97	4,99
Gebouw3D	503820,64	2,80	2,80	0,00	Relatief	4	8,88	4,91
Gebouw3D	503670,80	3,30	3,30	0,00	Relatief	8	38,93	71,28
Gebouw3D	503678,11	3,20	3,20	0,00	Relatief	10	41,10	68,96
Gebouw3D	503692,12	3,20	3,20	0,00	Relatief	6	40,37	68,16
Gebouw3D	503688,15	3,20	3,20	0,00	Relatief	6	40,38	68,18
Gebouw3D	503694,40	3,20	3,20	0,00	Relatief	6	40,37	68,10
Gebouw3D	503698,55	3,20	3,20	0,00	Relatief	6	40,38	68,17
Gebouw3D	503714,25	3,20	3,20	0,00	Relatief	10	39,52	72,17
Gebouw3D	504093,21	8,30	8,30	0,00	Relatief	4	29,95	54,41
Gebouw3D	504102,27	8,30	8,30	0,00	Relatief	4	29,98	54,54
Gebouw3D	504110,91	8,30	8,30	0,00	Relatief	4	30,33	56,08
Gebouw3D	504120,04	8,30	8,30	0,00	Relatief	4	30,04	54,80
Gebouw3D	504072,71	2,60	2,60	0,00	Relatief	4	14,14	11,84
Gebouw3D	504131,74	8,30	8,30	0,00	Relatief	4	30,34	56,14
Gebouw3D	504077,73	2,60	2,60	0,00	Relatief	4	13,24	10,58
Gebouw3D	504068,29	2,80	2,80	0,00	Relatief	4	18,85	19,25
Gebouw3D	504084,47	2,60	2,60	0,00	Relatief	4	13,87	11,49
Gebouw3D	504089,40	2,60	2,60	0,00	Relatief	4	13,58	11,08
Gebouw3D	504079,66	2,80	2,80	0,00	Relatief	4	18,85	19,24
Gebouw3D	504158,30	9,40	9,40	0,00	Relatief	5	35,34	72,24
Gebouw3D	504098,57	2,60	2,60	0,00	Relatief	4	13,72	11,34
Gebouw3D	504113,14	0,00	0,00	0,00	Relatief	4	13,68	11,25
Gebouw3D	504110,49	2,60	2,60	0,00	Relatief	4	14,45	12,41
Gebouw3D	504110,49	2,60	2,60	0,00	Relatief	4	13,68	11,36
Gebouw3D	504071,13	2,80	2,80	0,00	Relatief	4	18,92	19,31
Gebouw3D	504083,02	8,00	8,00	0,00	Relatief	4	30,34	56,14

## Invoergegevens van het model

### Torenmolens

Model: Ontwikkelingslocatie Torenmolens  
 Purmerend - Purmerend  
 Groep: (hoofdgroep)  
 Lijst van Gebouwen, voor rekenmethode Wegverkeerslawaaï - RMG-2012, wegverkeer

Groep	Min.lengte	Max.lengte	Functie	Gebouwtype	BAG-id	Gemeente	Jaar	AHN-jaar	Trust	Cp
Gebouw3D	4,81	9,64					0	0	0	0 dB
Gebouw3D	4,72	9,65					0	0	0	0 dB
Gebouw3D	1,99	4,80					0	0	0	0 dB
Gebouw3D	4,80	9,94					0	0	0	0 dB
Gebouw3D	2,70	5,19					0	0	0	0 dB
Gebouw3D	4,05	7,57					0	0	0	0 dB
Gebouw3D	3,61	8,19					0	0	0	0 dB
Gebouw3D	0,29	8,44					0	0	0	0 dB
Gebouw3D	0,01	9,02					0	0	0	0 dB
Gebouw3D	2,15	5,27					0	0	0	0 dB
Gebouw3D	2,08	5,40					0	0	0	0 dB
Gebouw3D	0,28	5,27					0	0	0	0 dB
Gebouw3D	0,01	8,86					0	0	0	0 dB
Gebouw3D	0,28	5,25					0	0	0	0 dB
Gebouw3D	0,01	5,47					0	0	0	0 dB
Gebouw3D	0,35	9,29					0	0	0	0 dB
Gebouw3D	0,83	7,15					0	0	0	0 dB
Gebouw3D	0,28	8,46					0	0	0	0 dB
Gebouw3D	2,00	4,16					0	0	0	0 dB
Gebouw3D	2,00	4,36					0	0	0	0 dB
Gebouw3D	1,99	2,90					0	0	0	0 dB
Gebouw3D	2,00	4,29					0	0	0	0 dB
Gebouw3D	1,99	2,85					0	0	0	0 dB
Gebouw3D	1,99	2,83					0	0	0	0 dB
Gebouw3D	5,72	12,22					0	0	0	0 dB
Gebouw3D	2,00	4,32					0	0	0	0 dB
Gebouw3D	3,30	6,46					0	0	0	0 dB
Gebouw3D	5,57	8,51					0	0	0	0 dB
Gebouw3D	2,05	3,06					0	0	0	0 dB
Gebouw3D	5,58	8,55					0	0	0	0 dB
Gebouw3D	1,83	3,53					0	0	0	0 dB
Gebouw3D	2,24	3,04					0	0	0	0 dB
Gebouw3D	2,27	3,04					0	0	0	0 dB
Gebouw3D	2,15	2,70					0	0	0	0 dB
Gebouw3D	2,15	2,70					0	0	0	0 dB
Gebouw3D	2,19	2,73					0	0	0	0 dB
Gebouw3D	2,08	2,48					0	0	0	0 dB
Gebouw3D	2,14	2,42					0	0	0	0 dB
Gebouw3D	1,37	10,88					0	0	0	0 dB
Gebouw3D	0,10	10,88					0	0	0	0 dB
Gebouw3D	2,40	14,79					0	0	0	0 dB
Gebouw3D	2,40	14,79					0	0	0	0 dB
Gebouw3D	2,40	14,79					0	0	0	0 dB
Gebouw3D	2,40	14,79					0	0	0	0 dB
Gebouw3D	0,30	8,44					0	0	0	0 dB
Gebouw3D	6,19	8,77					0	0	0	0 dB
Gebouw3D	6,22	8,77					0	0	0	0 dB
Gebouw3D	6,39	8,77					0	0	0	0 dB
Gebouw3D	6,25	8,77					0	0	0	0 dB
Gebouw3D	2,71	4,37					0	0	0	0 dB
Gebouw3D	6,38	8,77					0	0	0	0 dB
Gebouw3D	2,67	3,96					0	0	0	0 dB
Gebouw3D	2,99	6,43					0	0	0	0 dB
Gebouw3D	2,73	4,22					0	0	0	0 dB
Gebouw3D	2,72	4,10					0	0	0	0 dB
Gebouw3D	2,97	6,43					0	0	0	0 dB
Gebouw3D	2,50	11,25					0	0	0	0 dB
Gebouw3D	2,77	4,09					0	0	0	0 dB
Gebouw3D	2,74	4,11					0	0	0	0 dB
Gebouw3D	2,80	4,44					0	0	0	0 dB
Gebouw3D	2,83	4,00					0	0	0	0 dB
Gebouw3D	2,97	6,49					0	0	0	0 dB
Gebouw3D	6,40	8,76					0	0	0	0 dB

# Invoergegevens van het model

## Torenmoln

Model: Ontwikkelingslocatie Torenmoln  
Purmerend - Purmerend

Groep: (hoofdgroep)  
Lijst van Gebouwen, voor rekenmethode Wegverkeerslawaa - RMG-2012, wegverkeer

Groep	Zwevend	Refl. 63	Refl. 125	Refl. 250	Refl. 500	Refl. 1k	Refl. 2k	Refl. 4k	Refl. 8k
Gebouw3D	False	0,80	0,80	0,80	0,80	0,80	0,80	0,80	0,80
Gebouw3D	False	0,80	0,80	0,80	0,80	0,80	0,80	0,80	0,80
Gebouw3D	False	0,80	0,80	0,80	0,80	0,80	0,80	0,80	0,80
Gebouw3D	False	0,80	0,80	0,80	0,80	0,80	0,80	0,80	0,80
Gebouw3D	False	0,80	0,80	0,80	0,80	0,80	0,80	0,80	0,80
Gebouw3D	False	0,80	0,80	0,80	0,80	0,80	0,80	0,80	0,80
Gebouw3D	False	0,80	0,80	0,80	0,80	0,80	0,80	0,80	0,80
Gebouw3D	False	0,80	0,80	0,80	0,80	0,80	0,80	0,80	0,80
Gebouw3D	False	0,80	0,80	0,80	0,80	0,80	0,80	0,80	0,80
Gebouw3D	False	0,80	0,80	0,80	0,80	0,80	0,80	0,80	0,80
Gebouw3D	False	0,80	0,80	0,80	0,80	0,80	0,80	0,80	0,80
Gebouw3D	False	0,80	0,80	0,80	0,80	0,80	0,80	0,80	0,80
Gebouw3D	False	0,80	0,80	0,80	0,80	0,80	0,80	0,80	0,80
Gebouw3D	False	0,80	0,80	0,80	0,80	0,80	0,80	0,80	0,80
Gebouw3D	False	0,80	0,80	0,80	0,80	0,80	0,80	0,80	0,80
Gebouw3D	False	0,80	0,80	0,80	0,80	0,80	0,80	0,80	0,80
Gebouw3D	False	0,80	0,80	0,80	0,80	0,80	0,80	0,80	0,80
Gebouw3D	False	0,80	0,80	0,80	0,80	0,80	0,80	0,80	0,80
Gebouw3D	False	0,80	0,80	0,80	0,80	0,80	0,80	0,80	0,80
Gebouw3D	False	0,80	0,80	0,80	0,80	0,80	0,80	0,80	0,80
Gebouw3D	False	0,80	0,80	0,80	0,80	0,80	0,80	0,80	0,80
Gebouw3D	False	0,80	0,80	0,80	0,80	0,80	0,80	0,80	0,80
Gebouw3D	False	0,80	0,80	0,80	0,80	0,80	0,80	0,80	0,80
Gebouw3D	False	0,80	0,80	0,80	0,80	0,80	0,80	0,80	0,80
Gebouw3D	False	0,80	0,80	0,80	0,80	0,80	0,80	0,80	0,80
Gebouw3D	False	0,80	0,80	0,80	0,80	0,80	0,80	0,80	0,80
Gebouw3D	False	0,80	0,80	0,80	0,80	0,80	0,80	0,80	0,80
Gebouw3D	False	0,80	0,80	0,80	0,80	0,80	0,80	0,80	0,80
Gebouw3D	False	0,80	0,80	0,80	0,80	0,80	0,80	0,80	0,80
Gebouw3D	False	0,80	0,80	0,80	0,80	0,80	0,80	0,80	0,80
Gebouw3D	False	0,80	0,80	0,80	0,80	0,80	0,80	0,80	0,80
Gebouw3D	False	0,80	0,80	0,80	0,80	0,80	0,80	0,80	0,80
Gebouw3D	False	0,80	0,80	0,80	0,80	0,80	0,80	0,80	0,80
Gebouw3D	False	0,80	0,80	0,80	0,80	0,80	0,80	0,80	0,80
Gebouw3D	False	0,80	0,80	0,80	0,80	0,80	0,80	0,80	0,80
Gebouw3D	False	0,80	0,80	0,80	0,80	0,80	0,80	0,80	0,80
Gebouw3D	False	0,80	0,80	0,80	0,80	0,80	0,80	0,80	0,80
Gebouw3D	False	0,80	0,80	0,80	0,80	0,80	0,80	0,80	0,80
Gebouw3D	False	0,80	0,80	0,80	0,80	0,80	0,80	0,80	0,80
Gebouw3D	False	0,80	0,80	0,80	0,80	0,80	0,80	0,80	0,80
Gebouw3D	False	0,80	0,80	0,80	0,80	0,80	0,80	0,80	0,80
Gebouw3D	False	0,80	0,80	0,80	0,80	0,80	0,80	0,80	0,80
Gebouw3D	False	0,80	0,80	0,80	0,80	0,80	0,80	0,80	0,80
Gebouw3D	False	0,80	0,80	0,80	0,80	0,80	0,80	0,80	0,80
Gebouw3D	False	0,80	0,80	0,80	0,80	0,80	0,80	0,80	0,80
Gebouw3D	False	0,80	0,80	0,80	0,80	0,80	0,80	0,80	0,80
Gebouw3D	False	0,80	0,80	0,80	0,80	0,80	0,80	0,80	0,80
Gebouw3D	False	0,80	0,80	0,80	0,80	0,80	0,80	0,80	0,80
Gebouw3D	False	0,80	0,80	0,80	0,80	0,80	0,80	0,80	0,80

## Invoergegevens van het model Torenmolen

Model: Ontwikkelingslocatie Torenmolen  
Purmerend - Purmerend  
Groep: (hoofdgroep)  
Lijst van Gebouwen, voor rekenmethode Wegverkeerslawaaï - RMG-2012, wegverkeer

Groep	ItemID	Grp.ID	Datum	Naam	Omschr.	Vorm	X-1
Gebouw3D	45993	1	16:23, 1 jun 2021			Polygoon	126505,27
Gebouw3D	45994	1	16:23, 1 jun 2021			Polygoon	126517,90
Gebouw3D	45995	1	16:23, 1 jun 2021			Polygoon	126521,10
Gebouw3D	45996	1	16:23, 1 jun 2021			Polygoon	126516,48
Gebouw3D	45997	1	16:23, 1 jun 2021			Polygoon	126512,92
Gebouw3D	45998	1	16:23, 1 jun 2021			Polygoon	126737,46
Gebouw3D	45999	1	16:23, 1 jun 2021			Polygoon	126735,87
Gebouw3D	46000	1	16:23, 1 jun 2021			Polygoon	126727,85
Gebouw3D	46001	1	16:23, 1 jun 2021			Polygoon	126744,10
Gebouw3D	46002	1	16:23, 1 jun 2021			Polygoon	126745,18
Gebouw3D	46003	1	16:23, 1 jun 2021			Polygoon	126728,93
Gebouw3D	46004	1	16:23, 1 jun 2021			Polygoon	126763,49
Gebouw3D	46005	1	16:23, 1 jun 2021			Polygoon	126746,24
Gebouw3D	46006	1	16:23, 1 jun 2021			Polygoon	126752,04
Gebouw3D	46007	1	16:23, 1 jun 2021			Polygoon	126731,07
Gebouw3D	46008	1	16:23, 1 jun 2021			Polygoon	126732,09
Gebouw3D	46009	1	16:23, 1 jun 2021			Polygoon	126735,35
Gebouw3D	46010	1	16:23, 1 jun 2021			Polygoon	126635,38
Gebouw3D	46011	1	16:23, 1 jun 2021			Polygoon	126751,53
Gebouw3D	46012	1	16:23, 1 jun 2021			Polygoon	126625,17
Gebouw3D	46013	1	16:23, 1 jun 2021			Polygoon	126773,07
Gebouw3D	46014	1	16:23, 1 jun 2021			Polygoon	126628,09
Gebouw3D	46015	1	16:23, 1 jun 2021			Polygoon	126771,26
Gebouw3D	46016	1	16:23, 1 jun 2021			Polygoon	126627,78
Gebouw3D	46017	1	16:23, 1 jun 2021			Polygoon	126662,34
Gebouw3D	46018	1	16:23, 1 jun 2021			Polygoon	126767,72
Gebouw3D	46019	1	16:23, 1 jun 2021			Polygoon	126662,34
Gebouw3D	46020	1	16:23, 1 jun 2021			Polygoon	126759,39
Gebouw3D	46021	1	16:23, 1 jun 2021			Polygoon	126643,85
Gebouw3D	46022	1	16:23, 1 jun 2021			Polygoon	126726,95
Gebouw3D	46023	1	16:23, 1 jun 2021			Polygoon	126726,95
Gebouw3D	46024	1	16:23, 1 jun 2021			Polygoon	126720,87
Gebouw3D	46025	1	16:23, 1 jun 2021			Polygoon	126709,11
Gebouw3D	46026	1	16:23, 1 jun 2021			Polygoon	126644,74
Gebouw3D	46027	1	16:23, 1 jun 2021			Polygoon	126641,19
Gebouw3D	46028	1	16:23, 1 jun 2021			Polygoon	126633,42
Gebouw3D	46029	1	16:23, 1 jun 2021			Polygoon	126654,24
Gebouw3D	46030	1	16:23, 1 jun 2021			Polygoon	126646,95
Gebouw3D	46031	1	16:23, 1 jun 2021			Polygoon	126633,17
Gebouw3D	46032	1	16:23, 1 jun 2021			Polygoon	126630,46
Gebouw3D	46237	1	16:23, 1 jun 2021			Polygoon	126436,76
Gebouw3D	46238	1	16:23, 1 jun 2021			Polygoon	126585,01
Gebouw3D	46239	1	16:23, 1 jun 2021			Polygoon	126555,38
Gebouw3D	46240	1	16:23, 1 jun 2021			Polygoon	126549,50
Gebouw3D	46241	1	16:23, 1 jun 2021			Polygoon	126540,80
Gebouw3D	46242	1	16:23, 1 jun 2021			Polygoon	126534,91
Gebouw3D	46243	1	16:23, 1 jun 2021			Polygoon	126586,19
Gebouw3D	46244	1	16:23, 1 jun 2021			Polygoon	126495,42
Gebouw3D	46245	1	16:23, 1 jun 2021			Polygoon	126492,32
Gebouw3D	46246	1	16:23, 1 jun 2021			Polygoon	126557,09
Gebouw3D	46247	1	16:23, 1 jun 2021			Polygoon	126480,53
Gebouw3D	46248	1	16:23, 1 jun 2021			Polygoon	126575,53
Gebouw3D	46249	1	16:23, 1 jun 2021			Polygoon	126553,19
Gebouw3D	46250	1	16:23, 1 jun 2021			Polygoon	126576,59
Gebouw3D	46251	1	16:23, 1 jun 2021			Polygoon	126560,28
Gebouw3D	46252	1	16:23, 1 jun 2021			Polygoon	126460,01
Gebouw3D	46253	1	16:23, 1 jun 2021			Polygoon	126547,31
Gebouw3D	46254	1	16:23, 1 jun 2021			Polygoon	126561,35
Gebouw3D	46255	1	16:23, 1 jun 2021			Polygoon	126550,70
Gebouw3D	46256	1	16:23, 1 jun 2021			Polygoon	126540,48
Gebouw3D	46257	1	16:23, 1 jun 2021			Polygoon	126555,31
Gebouw3D	46258	1	16:23, 1 jun 2021			Polygoon	126544,80
Gebouw3D	46259	1	16:23, 1 jun 2021			Polygoon	126538,89

## Invoergegevens van het model Torenmolen

Model: Ontwikkelingslocatie Torenmolen  
Purmerend - Purmerend  
Groep: (hoofdgroep)  
Lijst van Gebouwen, voor rekenmethode WegverkeerslawaaI - RMG-2012, wegverkeer

Groep	Y-1	Hoogte	Rel.H	Maaiveld	Hdef.	Vormpunten	Omtrek	Oppervlak
Gebouw3D	504190,89	9,50	9,50	0,00	Relatief	6	35,92	73,21
Gebouw3D	504199,57	8,50	8,50	0,00	Relatief	4	30,21	55,68
Gebouw3D	504103,61	8,30	8,30	0,00	Relatief	4	30,36	56,26
Gebouw3D	504149,33	8,30	8,30	0,00	Relatief	4	29,99	54,64
Gebouw3D	504106,75	8,10	8,10	0,00	Relatief	4	29,97	54,53
Gebouw3D	504069,63	2,60	2,60	0,00	Relatief	4	15,00	13,01
Gebouw3D	504078,35	2,60	2,60	0,00	Relatief	4	15,43	13,59
Gebouw3D	504095,18	8,30	8,30	0,00	Relatief	6	31,20	57,76
Gebouw3D	504099,97	2,80	2,80	0,00	Relatief	4	18,20	18,37
Gebouw3D	504102,78	2,80	2,80	0,00	Relatief	4	17,95	17,59
Gebouw3D	504105,19	2,80	2,80	0,00	Relatief	4	17,81	17,52
Gebouw3D	504108,45	8,30	8,30	0,00	Relatief	6	31,49	58,73
Gebouw3D	504105,54	2,80	2,80	0,00	Relatief	4	18,17	18,25
Gebouw3D	504107,76	2,70	2,70	0,00	Relatief	4	15,07	13,17
Gebouw3D	504110,79	2,80	2,80	0,00	Relatief	4	18,16	18,56
Gebouw3D	504113,49	2,80	2,80	0,00	Relatief	4	17,93	17,88
Gebouw3D	504122,05	2,80	2,80	0,00	Relatief	4	18,24	18,81
Gebouw3D	504129,65	7,80	7,80	0,00	Relatief	8	30,60	49,88
Gebouw3D	504124,35	2,80	2,80	0,00	Relatief	4	14,48	12,17
Gebouw3D	504125,85	2,80	2,80	0,00	Relatief	4	12,18	8,74
Gebouw3D	504127,30	2,80	2,80	0,00	Relatief	7	18,17	16,67
Gebouw3D	504132,42	7,80	7,80	0,00	Relatief	8	29,45	49,65
Gebouw3D	504140,39	7,90	7,90	0,00	Relatief	9	31,71	58,63
Gebouw3D	504131,60	2,80	2,80	0,00	Relatief	6	13,05	9,18
Gebouw3D	504142,47	8,40	8,40	0,00	Relatief	6	30,72	54,88
Gebouw3D	504142,17	8,20	8,20	0,00	Relatief	6	30,40	54,10
Gebouw3D	504142,47	8,30	8,30	0,00	Relatief	6	30,95	55,98
Gebouw3D	504144,91	8,10	8,10	0,00	Relatief	6	31,20	57,69
Gebouw3D	504146,62	2,80	2,80	0,00	Relatief	4	18,19	18,16
Gebouw3D	504148,00	8,30	8,30	0,00	Relatief	6	30,27	53,55
Gebouw3D	504148,00	8,30	8,30	0,00	Relatief	6	31,05	56,99
Gebouw3D	504150,32	8,30	8,30	0,00	Relatief	6	30,32	53,66
Gebouw3D	504154,79	8,40	8,40	0,00	Relatief	6	31,21	57,55
Gebouw3D	504156,66	2,80	2,80	0,00	Relatief	4	18,25	18,69
Gebouw3D	504164,46	2,70	2,70	0,00	Relatief	4	17,87	17,58
Gebouw3D	504160,99	2,80	2,80	0,00	Relatief	4	18,01	18,01
Gebouw3D	504161,37	2,70	2,70	0,00	Relatief	4	14,63	12,47
Gebouw3D	504164,15	2,70	2,70	0,00	Relatief	4	15,06	13,06
Gebouw3D	504144,18	2,80	2,80	0,00	Relatief	4	17,80	17,14
Gebouw3D	504145,22	2,90	2,90	0,00	Relatief	4	18,18	18,35
Gebouw3D	504000,64	2,80	2,80	0,00	Relatief	4	19,35	21,05
Gebouw3D	503997,36	8,30	8,30	0,00	Relatief	4	30,40	56,44
Gebouw3D	504008,61	8,20	8,20	0,00	Relatief	4	30,02	54,78
Gebouw3D	504010,84	8,20	8,20	0,00	Relatief	4	30,13	55,26
Gebouw3D	504023,50	8,20	8,20	0,00	Relatief	4	30,12	55,20
Gebouw3D	504025,73	8,20	8,20	0,00	Relatief	4	30,10	55,12
Gebouw3D	504022,35	7,90	7,90	0,00	Relatief	4	28,60	50,80
Gebouw3D	504040,76	8,30	8,30	0,00	Relatief	4	30,12	55,20
Gebouw3D	504032,57	8,30	8,30	0,00	Relatief	4	30,12	55,20
Gebouw3D	504036,75	2,80	2,80	0,00	Relatief	4	19,15	20,02
Gebouw3D	504037,06	8,40	8,40	0,00	Relatief	4	30,12	55,20
Gebouw3D	504039,36	2,90	2,90	0,00	Relatief	4	19,08	19,62
Gebouw3D	504044,62	2,70	2,70	0,00	Relatief	4	18,92	19,38
Gebouw3D	504042,17	2,90	2,90	0,00	Relatief	4	19,08	19,62
Gebouw3D	504045,11	2,70	2,70	0,00	Relatief	4	18,84	19,15
Gebouw3D	504054,23	8,30	8,30	0,00	Relatief	4	30,11	55,15
Gebouw3D	504044,80	2,70	2,70	0,00	Relatief	4	12,55	9,19
Gebouw3D	504047,91	2,70	2,70	0,00	Relatief	4	18,91	19,38
Gebouw3D	504056,18	7,60	7,60	0,00	Relatief	4	28,36	49,84
Gebouw3D	504051,89	2,70	2,70	0,00	Relatief	8	13,64	9,71
Gebouw3D	504050,20	2,70	2,70	0,00	Relatief	4	18,91	19,30
Gebouw3D	504058,43	7,70	7,70	0,00	Relatief	8	30,20	49,12
Gebouw3D	504060,67	7,20	7,20	0,00	Relatief	6	27,99	48,51

## Invoergegevens van het model

### Torenmolens

Model: Ontwikkelingslocatie Torenmolens  
 Purmerend - Purmerend  
 Groep: (hoofdgroep)  
 Lijst van Gebouwen, voor rekenmethode Wegverkeerslawaa - RMG-2012, wegverkeer

Groep	Min.lengte	Max.lengte	Functie	Gebouwtype	BAG-id	Gemeente	Jaar	AHN-jaar	Trust	Cp
Gebouw3D	3,00	8,71					0	0	0	0 dB
Gebouw3D	6,35	8,71					0	0	0	0 dB
Gebouw3D	6,42	8,76					0	0	0	0 dB
Gebouw3D	6,24	8,76					0	0	0	0 dB
Gebouw3D	6,22	8,76					0	0	0	0 dB
Gebouw3D	2,72	4,79					0	0	0	0 dB
Gebouw3D	2,72	4,99					0	0	0	0 dB
Gebouw3D	0,43	8,99					0	0	0	0 dB
Gebouw3D	3,01	6,08					0	0	0	0 dB
Gebouw3D	2,82	6,08					0	0	0	0 dB
Gebouw3D	2,81	5,97					0	0	0	0 dB
Gebouw3D	0,42	9,11					0	0	0	0 dB
Gebouw3D	3,00	6,08					0	0	0	0 dB
Gebouw3D	2,75	4,80					0	0	0	0 dB
Gebouw3D	3,04	5,97					0	0	0	0 dB
Gebouw3D	2,99	5,97					0	0	0	0 dB
Gebouw3D	3,04	5,97					0	0	0	0 dB
Gebouw3D	0,27	7,80					0	0	0	0 dB
Gebouw3D	2,66	4,58					0	0	0	0 dB
Gebouw3D	2,32	3,84					0	0	0	0 dB
Gebouw3D	0,33	6,36					0	0	0	0 dB
Gebouw3D	0,18	7,80					0	0	0	0 dB
Gebouw3D	0,33	9,48					0	0	0	0 dB
Gebouw3D	0,27	4,11					0	0	0	0 dB
Gebouw3D	0,49	9,16					0	0	0	0 dB
Gebouw3D	0,40	9,05					0	0	0	0 dB
Gebouw3D	0,49	9,16					0	0	0	0 dB
Gebouw3D	0,40	9,05					0	0	0	0 dB
Gebouw3D	2,95	6,14					0	0	0	0 dB
Gebouw3D	0,41	9,05					0	0	0	0 dB
Gebouw3D	0,40	9,05					0	0	0	0 dB
Gebouw3D	0,42	9,07					0	0	0	0 dB
Gebouw3D	0,43	9,07					0	0	0	0 dB
Gebouw3D	3,07	6,02					0	0	0	0 dB
Gebouw3D	2,92	6,01					0	0	0	0 dB
Gebouw3D	3,00	6,01					0	0	0	0 dB
Gebouw3D	2,71	4,61					0	0	0	0 dB
Gebouw3D	2,71	4,82					0	0	0	0 dB
Gebouw3D	2,74	6,09					0	0	0	0 dB
Gebouw3D	3,00	6,07					0	0	0	0 dB
Gebouw3D	3,30	6,37					0	0	0	0 dB
Gebouw3D	6,45	8,75					0	0	0	0 dB
Gebouw3D	6,23	8,75					0	0	0	0 dB
Gebouw3D	6,31	8,75					0	0	0	0 dB
Gebouw3D	6,31	8,75					0	0	0	0 dB
Gebouw3D	6,30	8,75					0	0	0	0 dB
Gebouw3D	6,58	7,77					0	0	0	0 dB
Gebouw3D	6,31	8,75					0	0	0	0 dB
Gebouw3D	6,31	8,75					0	0	0	0 dB
Gebouw3D	3,08	6,50					0	0	0	0 dB
Gebouw3D	6,31	8,75					0	0	0	0 dB
Gebouw3D	3,00	6,54					0	0	0	0 dB
Gebouw3D	3,00	6,46					0	0	0	0 dB
Gebouw3D	3,00	6,54					0	0	0	0 dB
Gebouw3D	2,97	6,45					0	0	0	0 dB
Gebouw3D	6,30	8,75					0	0	0	0 dB
Gebouw3D	2,33	4,03					0	0	0	0 dB
Gebouw3D	3,00	6,46					0	0	0	0 dB
Gebouw3D	6,41	7,77					0	0	0	0 dB
Gebouw3D	0,06	4,12					0	0	0	0 dB
Gebouw3D	2,98	6,48					0	0	0	0 dB
Gebouw3D	0,11	7,73					0	0	0	0 dB
Gebouw3D	0,06	7,70					0	0	0	0 dB





## Invoergegevens van het model Torenmolen

Model: Ontwikkelingslocatie Torenmolen  
Purmerend - Purmerend  
Groep: (hoofdgroep)  
Lijst van Gebouwen, voor rekenmethode Wegverkeerslawaaï - RMG-2012, wegverkeer

Groep	ItemID	Grp.ID	Datum	Naam	Omschr.	Vorm	X-1
Gebouw3D	46260	1	16:23, 1 jun 2021			Polygoon	126564,55
Gebouw3D	46261	1	16:23, 1 jun 2021			Polygoon	126523,51
Gebouw3D	46262	1	16:23, 1 jun 2021			Polygoon	126502,29
Gebouw3D	46263	1	16:23, 1 jun 2021			Polygoon	126517,60
Gebouw3D	46264	1	16:23, 1 jun 2021			Polygoon	126433,66
Gebouw3D	46265	1	16:23, 1 jun 2021			Polygoon	126422,74
Gebouw3D	46266	1	16:23, 1 jun 2021			Polygoon	126473,81
Gebouw3D	46267	1	16:23, 1 jun 2021			Polygoon	126468,34
Gebouw3D	46268	1	16:23, 1 jun 2021			Polygoon	126462,11
Gebouw3D	46269	1	16:23, 1 jun 2021			Polygoon	126422,50
Gebouw3D	46270	1	16:23, 1 jun 2021			Polygoon	126377,14
Gebouw3D	46271	1	16:23, 1 jun 2021			Polygoon	126392,94
Gebouw3D	46284	1	16:23, 1 jun 2021			Polygoon	127378,80
Gebouw3D	46285	1	16:23, 1 jun 2021			Polygoon	127401,00
Gebouw3D	46286	1	16:23, 1 jun 2021			Polygoon	127392,13
Gebouw3D	46287	1	16:23, 1 jun 2021			Polygoon	127398,61
Gebouw3D	46288	1	16:23, 1 jun 2021			Polygoon	127529,31
Gebouw3D	46289	1	16:23, 1 jun 2021			Polygoon	127648,05
Gebouw3D	46290	1	16:23, 1 jun 2021			Polygoon	127675,70
Gebouw3D	46292	1	16:23, 1 jun 2021			Polygoon	127374,68
Gebouw3D	46293	1	16:23, 1 jun 2021			Polygoon	127314,90
Gebouw3D	46294	1	16:23, 1 jun 2021			Polygoon	127325,96
Gebouw3D	46295	1	16:23, 1 jun 2021			Polygoon	127312,10
Gebouw3D	46296	1	16:23, 1 jun 2021			Polygoon	127328,96
Gebouw3D	46297	1	16:23, 1 jun 2021			Polygoon	127693,42
Gebouw3D	46298	1	16:23, 1 jun 2021			Polygoon	127695,63
Gebouw3D	46299	1	16:23, 1 jun 2021			Polygoon	127703,18
Gebouw3D	46300	1	16:23, 1 jun 2021			Polygoon	127701,18
Gebouw3D	46301	1	16:23, 1 jun 2021			Polygoon	127696,37
Gebouw3D	46302	1	16:23, 1 jun 2021			Polygoon	127413,78
Gebouw3D	46303	1	16:23, 1 jun 2021			Polygoon	127415,80
Gebouw3D	46304	1	16:23, 1 jun 2021			Polygoon	127710,55
Gebouw3D	46305	1	16:23, 1 jun 2021			Polygoon	127712,20
Gebouw3D	46306	1	16:23, 1 jun 2021			Polygoon	127321,71
Gebouw3D	46307	1	16:23, 1 jun 2021			Polygoon	127320,07
Gebouw3D	46308	1	16:23, 1 jun 2021			Polygoon	127714,23
Gebouw3D	46309	1	16:23, 1 jun 2021			Polygoon	127613,79
Gebouw3D	46310	1	16:23, 1 jun 2021			Polygoon	127411,28
Gebouw3D	46311	1	16:23, 1 jun 2021			Polygoon	127242,25
Gebouw3D	46312	1	16:23, 1 jun 2021			Polygoon	127259,45
Gebouw3D	46313	1	16:23, 1 jun 2021			Polygoon	127270,85
Gebouw3D	46314	1	16:23, 1 jun 2021			Polygoon	127279,29
Gebouw3D	46315	1	16:23, 1 jun 2021			Polygoon	127279,32
Gebouw3D	46316	1	16:23, 1 jun 2021			Polygoon	127280,97
Gebouw3D	46317	1	16:23, 1 jun 2021			Polygoon	127288,14
Gebouw3D	46318	1	16:23, 1 jun 2021			Polygoon	127297,27
Gebouw3D	46319	1	16:23, 1 jun 2021			Polygoon	127304,13
Gebouw3D	46320	1	16:23, 1 jun 2021			Polygoon	127321,86
Gebouw3D	46321	1	16:23, 1 jun 2021			Polygoon	127323,38
Gebouw3D	46322	1	16:23, 1 jun 2021			Polygoon	127329,70
Gebouw3D	46323	1	16:23, 1 jun 2021			Polygoon	127335,29
Gebouw3D	46324	1	16:23, 1 jun 2021			Polygoon	127338,93
Gebouw3D	46325	1	16:23, 1 jun 2021			Polygoon	127341,87
Gebouw3D	46326	1	16:23, 1 jun 2021			Polygoon	127338,95
Gebouw3D	46327	1	16:23, 1 jun 2021			Polygoon	127350,38
Gebouw3D	46328	1	16:23, 1 jun 2021			Polygoon	127356,63
Gebouw3D	46329	1	16:23, 1 jun 2021			Polygoon	127365,33
Gebouw3D	46330	1	16:23, 1 jun 2021			Polygoon	127366,93
Gebouw3D	46331	1	16:23, 1 jun 2021			Polygoon	127360,42
Gebouw3D	46332	1	16:23, 1 jun 2021			Polygoon	127366,53
Gebouw3D	46333	1	16:23, 1 jun 2021			Polygoon	127362,05
Gebouw3D	46334	1	16:23, 1 jun 2021			Polygoon	127374,71
Gebouw3D	46335	1	16:23, 1 jun 2021			Polygoon	127382,31

## Invoergegevens van het model Torenmolen

Model: Ontwikkelingslocatie Torenmolen  
Purmerend - Purmerend  
Groep: (hoofdgroep)  
Lijst van Gebouwen, voor rekenmethode WegverkeerslawaaI - RMG-2012, wegverkeer

Groep	Y-1	Hoogte	Rel.H	Maaiveld	Hdef.	Vormpunten	Omtrek	Oppervlak
Gebouw3D	504056,29	2,80	2,80	0,00	Relatief	4	19,00	19,47
Gebouw3D	504053,89	2,70	2,70	0,00	Relatief	6	13,06	9,21
Gebouw3D	504054,26	2,90	2,90	0,00	Relatief	4	19,25	20,32
Gebouw3D	504056,14	2,60	2,60	0,00	Relatief	4	12,10	8,64
Gebouw3D	504001,82	2,80	2,80	0,00	Relatief	4	19,73	22,30
Gebouw3D	503999,23	2,80	2,80	0,00	Relatief	4	19,67	22,24
Gebouw3D	503994,82	8,00	8,00	0,00	Relatief	4	30,85	56,11
Gebouw3D	503996,91	6,90	6,90	0,00	Relatief	4	32,36	63,27
Gebouw3D	503999,28	6,40	6,40	0,00	Relatief	4	31,72	60,23
Gebouw3D	504026,13	7,90	7,90	0,00	Relatief	4	31,57	59,68
Gebouw3D	504002,43	8,00	8,00	0,00	Relatief	4	32,53	63,88
Gebouw3D	504016,90	8,00	8,00	0,00	Relatief	4	31,95	61,11
Gebouw3D	504472,59	8,70	8,70	0,00	Relatief	10	37,65	70,72
Gebouw3D	504474,16	7,70	7,70	0,00	Relatief	10	42,08	74,90
Gebouw3D	504478,87	2,90	2,90	0,00	Relatief	4	17,00	15,51
Gebouw3D	504481,72	2,90	2,90	0,00	Relatief	4	18,07	19,19
Gebouw3D	504503,09	9,10	9,10	0,00	Relatief	4	39,81	94,67
Gebouw3D	504476,29	3,00	3,00	0,00	Relatief	10	46,82	95,53
Gebouw3D	504420,71	8,30	8,30	0,00	Relatief	4	29,43	53,23
Gebouw3D	504481,40	3,40	3,40	0,00	Relatief	6	4,99	0,82
Gebouw3D	504474,55	8,30	8,30	0,00	Relatief	4	28,48	49,69
Gebouw3D	504464,85	8,20	8,20	0,00	Relatief	4	28,49	49,78
Gebouw3D	504499,11	8,30	8,30	0,00	Relatief	4	28,42	49,49
Gebouw3D	504502,87	3,00	3,00	0,00	Relatief	4	12,54	9,48
Gebouw3D	504408,30	3,00	3,00	0,00	Relatief	4	18,97	20,03
Gebouw3D	504414,18	7,40	7,40	0,00	Relatief	6	25,94	41,37
Gebouw3D	504413,40	3,00	3,00	0,00	Relatief	9	22,81	21,47
Gebouw3D	504409,66	7,40	7,40	0,00	Relatief	11	30,74	41,77
Gebouw3D	504407,17	3,10	3,10	0,00	Relatief	4	18,89	19,93
Gebouw3D	504503,98	3,20	3,20	0,00	Relatief	4	8,73	4,57
Gebouw3D	504503,77	8,30	8,30	0,00	Relatief	14	30,31	52,81
Gebouw3D	504405,08	7,60	7,60	0,00	Relatief	10	32,69	40,87
Gebouw3D	504401,17	3,10	3,10	0,00	Relatief	8	18,72	16,69
Gebouw3D	504478,19	2,90	2,90	0,00	Relatief	4	12,46	9,37
Gebouw3D	504488,50	2,90	2,90	0,00	Relatief	4	18,69	19,81
Gebouw3D	504400,37	3,70	3,70	0,00	Relatief	4	10,47	6,66
Gebouw3D	504495,14	6,00	6,00	0,00	Relatief	8	55,69	122,54
Gebouw3D	504482,94	3,10	3,10	0,00	Relatief	12	43,78	81,08
Gebouw3D	504563,97	8,80	8,80	0,00	Relatief	10	31,72	58,78
Gebouw3D	504548,74	5,30	5,30	0,00	Relatief	6	43,46	73,03
Gebouw3D	504626,68	8,70	8,70	0,00	Relatief	13	36,60	61,95
Gebouw3D	504620,58	3,30	3,30	0,00	Relatief	4	16,60	15,08
Gebouw3D	504620,77	8,70	8,70	0,00	Relatief	14	35,46	63,08
Gebouw3D	504629,44	3,20	3,20	0,00	Relatief	5	9,05	3,49
Gebouw3D	504613,59	3,00	3,00	0,00	Relatief	6	32,42	44,12
Gebouw3D	504588,97	7,80	7,80	0,00	Relatief	4	26,55	43,29
Gebouw3D	504617,14	3,20	3,20	0,00	Relatief	4	17,51	16,59
Gebouw3D	504510,06	8,20	8,20	0,00	Relatief	4	28,47	49,69
Gebouw3D	504577,38	7,80	7,80	0,00	Relatief	4	26,40	42,77
Gebouw3D	504613,76	8,80	8,80	0,00	Relatief	6	30,55	56,54
Gebouw3D	504606,82	3,40	3,40	0,00	Relatief	4	17,10	15,74
Gebouw3D	504612,27	3,50	3,50	0,00	Relatief	4	17,26	16,16
Gebouw3D	504531,29	8,50	8,50	0,00	Relatief	4	28,81	51,08
Gebouw3D	504612,37	9,00	9,00	0,00	Relatief	8	30,69	56,94
Gebouw3D	504600,46	3,30	3,30	0,00	Relatief	9	47,20	71,55
Gebouw3D	504589,44	2,80	2,80	0,00	Relatief	6	18,52	19,35
Gebouw3D	504563,21	8,00	8,00	0,00	Relatief	4	28,83	50,85
Gebouw3D	504573,92	3,20	3,20	0,00	Relatief	6	33,83	36,20
Gebouw3D	504520,74	2,80	2,80	0,00	Relatief	8	27,05	27,63
Gebouw3D	504519,82	8,20	8,20	0,00	Relatief	4	30,29	55,39
Gebouw3D	504582,83	2,50	2,50	0,00	Relatief	8	24,20	36,01
Gebouw3D	504511,21	2,90	2,90	0,00	Relatief	4	18,85	20,32
Gebouw3D	504568,57	2,70	2,70	0,00	Relatief	6	30,15	52,67

## Invoergegevens van het model Torenmolens

Model: Ontwikkelingslocatie Torenmolens  
Purmerend - Purmerend  
Groep: (hoofdgroep)  
Lijst van Gebouwen, voor rekenmethode Wegverkeerslawaaï - RMG-2012, wegverkeer

Groep	Min.lengte	Max.lengte	Functie	Gebouwtype	BAG-id	Gemeente	Jaar	AHN-jaar	Trust	Cp
Gebouw3D	2,98	6,51					0	0	0	0 dB
Gebouw3D	0,30	4,12					0	0	0	0 dB
Gebouw3D	3,12	6,50					0	0	0	0 dB
Gebouw3D	2,31	3,74					0	0	0	0 dB
Gebouw3D	3,51	6,36					0	0	0	0 dB
Gebouw3D	3,52	6,34					0	0	0	0 dB
Gebouw3D	5,86	9,56					0	0	0	0 dB
Gebouw3D	6,57	9,56					0	0	0	0 dB
Gebouw3D	6,26	9,57					0	0	0	0 dB
Gebouw3D	6,28	9,50					0	0	0	0 dB
Gebouw3D	6,55	9,64					0	0	0	0 dB
Gebouw3D	6,31	9,63					0	0	0	0 dB
Gebouw3D	0,15	8,31					0	0	0	0 dB
Gebouw3D	0,19	8,05					0	0	0	0 dB
Gebouw3D	2,58	5,86					0	0	0	0 dB
Gebouw3D	3,42	5,72					0	0	0	0 dB
Gebouw3D	7,70	12,04					0	0	0	0 dB
Gebouw3D	0,22	10,13					0	0	0	0 dB
Gebouw3D	6,41	8,30					0	0	0	0 dB
Gebouw3D	0,15	1,41					0	0	0	0 dB
Gebouw3D	6,12	8,12					0	0	0	0 dB
Gebouw3D	6,14	8,11					0	0	0	0 dB
Gebouw3D	6,10	8,11					0	0	0	0 dB
Gebouw3D	2,54	3,74					0	0	0	0 dB
Gebouw3D	3,13	6,35					0	0	0	0 dB
Gebouw3D	0,01	7,19					0	0	0	0 dB
Gebouw3D	0,11	6,69					0	0	0	0 dB
Gebouw3D	0,02	7,19					0	0	0	0 dB
Gebouw3D	3,16	6,36					0	0	0	0 dB
Gebouw3D	1,70	2,63					0	0	0	0 dB
Gebouw3D	0,01	8,09					0	0	0	0 dB
Gebouw3D	0,14	6,95					0	0	0	0 dB
Gebouw3D	0,16	3,34					0	0	0	0 dB
Gebouw3D	2,51	3,70					0	0	0	0 dB
Gebouw3D	3,22	6,10					0	0	0	0 dB
Gebouw3D	2,17	3,07					0	0	0	0 dB
Gebouw3D	4,17	12,04					0	0	0	0 dB
Gebouw3D	0,15	8,19					0	0	0	0 dB
Gebouw3D	0,10	9,01					0	0	0	0 dB
Gebouw3D	2,72	15,49					0	0	0	0 dB
Gebouw3D	0,01	8,79					0	0	0	0 dB
Gebouw3D	2,68	5,63					0	0	0	0 dB
Gebouw3D	0,01	9,05					0	0	0	0 dB
Gebouw3D	0,01	3,54					0	0	0	0 dB
Gebouw3D	2,76	10,39					0	0	0	0 dB
Gebouw3D	5,76	7,52					0	0	0	0 dB
Gebouw3D	2,76	6,08					0	0	0	0 dB
Gebouw3D	6,13	8,11					0	0	0	0 dB
Gebouw3D	5,67	7,49					0	0	0	0 dB
Gebouw3D	0,05	8,80					0	0	0	0 dB
Gebouw3D	2,65	5,94					0	0	0	0 dB
Gebouw3D	2,73	5,98					0	0	0	0 dB
Gebouw3D	6,31	8,09					0	0	0	0 dB
Gebouw3D	0,01	8,80					0	0	0	0 dB
Gebouw3D	0,01	10,04					0	0	0	0 dB
Gebouw3D	0,14	6,04					0	0	0	0 dB
Gebouw3D	6,15	8,33					0	0	0	0 dB
Gebouw3D	1,77	10,83					0	0	0	0 dB
Gebouw3D	0,39	7,35					0	0	0	0 dB
Gebouw3D	6,17	8,98					0	0	0	0 dB
Gebouw3D	0,09	6,10					0	0	0	0 dB
Gebouw3D	3,33	6,09					0	0	0	0 dB
Gebouw3D	0,31	8,99					0	0	0	0 dB

## Invoergegevens van het model Torenmolens

Model: Ontwikkelingslocatie Torenmolens  
Purmerend - Purmerend

Groep: (hoofdgroep)

Lijst van Gebouwen, voor rekenmethode Wegverkeerslawaaï - RMG-2012, wegverkeer

Groep	Zwevend	Refl. 63	Refl. 125	Refl. 250	Refl. 500	Refl. 1k	Refl. 2k	Refl. 4k	Refl. 8k
Gebouw3D	False	0,80	0,80	0,80	0,80	0,80	0,80	0,80	0,80
Gebouw3D	False	0,80	0,80	0,80	0,80	0,80	0,80	0,80	0,80
Gebouw3D	False	0,80	0,80	0,80	0,80	0,80	0,80	0,80	0,80
Gebouw3D	False	0,80	0,80	0,80	0,80	0,80	0,80	0,80	0,80
Gebouw3D	False	0,80	0,80	0,80	0,80	0,80	0,80	0,80	0,80
Gebouw3D	False	0,80	0,80	0,80	0,80	0,80	0,80	0,80	0,80
Gebouw3D	False	0,80	0,80	0,80	0,80	0,80	0,80	0,80	0,80
Gebouw3D	False	0,80	0,80	0,80	0,80	0,80	0,80	0,80	0,80
Gebouw3D	False	0,80	0,80	0,80	0,80	0,80	0,80	0,80	0,80
Gebouw3D	False	0,80	0,80	0,80	0,80	0,80	0,80	0,80	0,80
Gebouw3D	False	0,80	0,80	0,80	0,80	0,80	0,80	0,80	0,80
Gebouw3D	False	0,80	0,80	0,80	0,80	0,80	0,80	0,80	0,80
Gebouw3D	False	0,80	0,80	0,80	0,80	0,80	0,80	0,80	0,80
Gebouw3D	False	0,80	0,80	0,80	0,80	0,80	0,80	0,80	0,80
Gebouw3D	False	0,80	0,80	0,80	0,80	0,80	0,80	0,80	0,80
Gebouw3D	False	0,80	0,80	0,80	0,80	0,80	0,80	0,80	0,80
Gebouw3D	False	0,80	0,80	0,80	0,80	0,80	0,80	0,80	0,80
Gebouw3D	False	0,80	0,80	0,80	0,80	0,80	0,80	0,80	0,80
Gebouw3D	False	0,80	0,80	0,80	0,80	0,80	0,80	0,80	0,80
Gebouw3D	False	0,80	0,80	0,80	0,80	0,80	0,80	0,80	0,80
Gebouw3D	False	0,80	0,80	0,80	0,80	0,80	0,80	0,80	0,80
Gebouw3D	False	0,80	0,80	0,80	0,80	0,80	0,80	0,80	0,80
Gebouw3D	False	0,80	0,80	0,80	0,80	0,80	0,80	0,80	0,80
Gebouw3D	False	0,80	0,80	0,80	0,80	0,80	0,80	0,80	0,80
Gebouw3D	False	0,80	0,80	0,80	0,80	0,80	0,80	0,80	0,80
Gebouw3D	False	0,80	0,80	0,80	0,80	0,80	0,80	0,80	0,80
Gebouw3D	False	0,80	0,80	0,80	0,80	0,80	0,80	0,80	0,80
Gebouw3D	False	0,80	0,80	0,80	0,80	0,80	0,80	0,80	0,80
Gebouw3D	False	0,80	0,80	0,80	0,80	0,80	0,80	0,80	0,80
Gebouw3D	False	0,80	0,80	0,80	0,80	0,80	0,80	0,80	0,80
Gebouw3D	False	0,80	0,80	0,80	0,80	0,80	0,80	0,80	0,80
Gebouw3D	False	0,80	0,80	0,80	0,80	0,80	0,80	0,80	0,80
Gebouw3D	False	0,80	0,80	0,80	0,80	0,80	0,80	0,80	0,80
Gebouw3D	False	0,80	0,80	0,80	0,80	0,80	0,80	0,80	0,80
Gebouw3D	False	0,80	0,80	0,80	0,80	0,80	0,80	0,80	0,80
Gebouw3D	False	0,80	0,80	0,80	0,80	0,80	0,80	0,80	0,80
Gebouw3D	False	0,80	0,80	0,80	0,80	0,80	0,80	0,80	0,80
Gebouw3D	False	0,80	0,80	0,80	0,80	0,80	0,80	0,80	0,80
Gebouw3D	False	0,80	0,80	0,80	0,80	0,80	0,80	0,80	0,80
Gebouw3D	False	0,80	0,80	0,80	0,80	0,80	0,80	0,80	0,80
Gebouw3D	False	0,80	0,80	0,80	0,80	0,80	0,80	0,80	0,80
Gebouw3D	False	0,80	0,80	0,80	0,80	0,80	0,80	0,80	0,80
Gebouw3D	False	0,80	0,80	0,80	0,80	0,80	0,80	0,80	0,80
Gebouw3D	False	0,80	0,80	0,80	0,80	0,80	0,80	0,80	0,80
Gebouw3D	False	0,80	0,80	0,80	0,80	0,80	0,80	0,80	0,80
Gebouw3D	False	0,80	0,80	0,80	0,80	0,80	0,80	0,80	0,80
Gebouw3D	False	0,80	0,80	0,80	0,80	0,80	0,80	0,80	0,80
Gebouw3D	False	0,80	0,80	0,80	0,80	0,80	0,80	0,80	0,80

## Invoergegevens van het model Torenmolen

Model: Ontwikkelingslocatie Torenmolen  
 Purmerend - Purmerend  
 Groep: (hoofdgroep)  
 Lijst van Gebouwen, voor rekenmethode Wegverkeerslawaaï - RMG-2012, wegverkeer

Groep	ItemID	Grp.ID	Datum	Naam	Omschr.	Vorm	X-1
Gebouw3D	46336	1	16:23, 1 jun 2021			Polygoon	127380,67
Gebouw3D	46337	1	16:23, 1 jun 2021			Polygoon	127390,36
Gebouw3D	46340	1	16:23, 1 jun 2021			Polygoon	127402,84
Gebouw3D	46341	1	16:23, 1 jun 2021			Polygoon	127397,46
Gebouw3D	46342	1	16:23, 1 jun 2021			Polygoon	127247,10
Gebouw3D	46343	1	16:23, 1 jun 2021			Polygoon	127241,61
Gebouw3D	46344	1	16:23, 1 jun 2021			Polygoon	127279,37
Gebouw3D	46345	1	16:23, 1 jun 2021			Polygoon	127403,97
Gebouw3D	46346	1	16:23, 1 jun 2021			Polygoon	127406,06
Gebouw3D	46347	1	16:23, 1 jun 2021			Polygoon	127389,14
Gebouw3D	46348	1	16:23, 1 jun 2021			Polygoon	127395,07
Gebouw3D	46349	1	16:23, 1 jun 2021			Polygoon	127397,14
Gebouw3D	46350	1	16:23, 1 jun 2021			Polygoon	127347,07
Gebouw3D	46351	1	16:23, 1 jun 2021			Polygoon	127379,73
Gebouw3D	46352	1	16:23, 1 jun 2021			Polygoon	127411,42
Gebouw3D	46353	1	16:23, 1 jun 2021			Polygoon	127381,71
Gebouw3D	46354	1	16:23, 1 jun 2021			Polygoon	127266,88
Gebouw3D	46355	1	16:23, 1 jun 2021			Polygoon	127291,41
Gebouw3D	46356	1	16:23, 1 jun 2021			Polygoon	127291,41
Gebouw3D	46357	1	16:23, 1 jun 2021			Polygoon	127325,15
Gebouw3D	46358	1	16:23, 1 jun 2021			Polygoon	127371,53
Gebouw3D	46363	1	16:23, 1 jun 2021			Polygoon	127411,79
Gebouw3D	46364	1	16:23, 1 jun 2021			Polygoon	127419,53
Gebouw3D	46365	1	16:23, 1 jun 2021			Polygoon	127419,09
Gebouw3D	46366	1	16:23, 1 jun 2021			Polygoon	127429,05
Gebouw3D	46371	1	16:23, 1 jun 2021			Polygoon	127485,72
Gebouw3D	46372	1	16:23, 1 jun 2021			Polygoon	127487,34
Gebouw3D	46373	1	16:23, 1 jun 2021			Polygoon	127482,35
Gebouw3D	46374	1	16:23, 1 jun 2021			Polygoon	127528,89
Gebouw3D	46375	1	16:23, 1 jun 2021			Polygoon	127575,23
Gebouw3D	46376	1	16:23, 1 jun 2021			Polygoon	127599,82
Gebouw3D	46380	1	16:23, 1 jun 2021			Polygoon	127418,65
Gebouw3D	46381	1	16:23, 1 jun 2021			Polygoon	127428,35
Gebouw3D	46382	1	16:23, 1 jun 2021			Polygoon	127426,23
Gebouw3D	46383	1	16:23, 1 jun 2021			Polygoon	127529,09
Gebouw3D	46391	1	16:23, 1 jun 2021			Polygoon	126526,07
Gebouw3D	46392	1	16:23, 1 jun 2021			Polygoon	126527,95
Gebouw3D	46393	1	16:23, 1 jun 2021			Polygoon	126536,12
Gebouw3D	46394	1	16:23, 1 jun 2021			Polygoon	126530,62
Gebouw3D	46395	1	16:23, 1 jun 2021			Polygoon	126531,10
Gebouw3D	46396	1	16:23, 1 jun 2021			Polygoon	126532,15
Gebouw3D	46397	1	16:23, 1 jun 2021			Polygoon	126533,21
Gebouw3D	46398	1	16:23, 1 jun 2021			Polygoon	126534,28
Gebouw3D	46399	1	16:23, 1 jun 2021			Polygoon	126541,03
Gebouw3D	46400	1	16:23, 1 jun 2021			Polygoon	126535,37
Gebouw3D	46401	1	16:23, 1 jun 2021			Polygoon	126537,57
Gebouw3D	46402	1	16:23, 1 jun 2021			Polygoon	126539,07
Gebouw3D	46403	1	16:23, 1 jun 2021			Polygoon	126540,19
Gebouw3D	46404	1	16:23, 1 jun 2021			Polygoon	126541,19
Gebouw3D	46405	1	16:23, 1 jun 2021			Polygoon	126541,25
Gebouw3D	46406	1	16:23, 1 jun 2021			Polygoon	126542,26
Gebouw3D	46407	1	16:23, 1 jun 2021			Polygoon	126549,40
Gebouw3D	46408	1	16:23, 1 jun 2021			Polygoon	126550,49
Gebouw3D	46409	1	16:23, 1 jun 2021			Polygoon	126552,63
Gebouw3D	46410	1	16:23, 1 jun 2021			Polygoon	126573,42
Gebouw3D	46411	1	16:23, 1 jun 2021			Polygoon	126580,41
Gebouw3D	46412	1	16:23, 1 jun 2021			Polygoon	126589,46
Gebouw3D	46413	1	16:23, 1 jun 2021			Polygoon	126592,84
Gebouw3D	46414	1	16:23, 1 jun 2021			Polygoon	126592,56
Gebouw3D	46415	1	16:23, 1 jun 2021			Polygoon	126601,58
Gebouw3D	46416	1	16:23, 1 jun 2021			Polygoon	126613,75
Gebouw3D	51357	1	16:23, 1 jun 2021			Polygoon	126236,70
Gebouw3D	54142	1	16:23, 1 jun 2021			Polygoon	126408,77

## Invoergegevens van het model Torenmolen

Model: Ontwikkelingslocatie Torenmolen  
Purmerend - Purmerend  
Groep: (hoofdgroep)  
Lijst van Gebouwen, voor rekenmethode WegverkeerslawaaI - RMG-2012, wegverkeer

Groep	Y-1	Hoogte	Rel.H	Maaiveld	Hdef.	Vormpunten	Omtrek	Oppervlak
Gebouw3D	504577,60	2,80	2,80	0,00	Relatief	4	17,63	17,57
Gebouw3D	504596,59	3,20	3,20	0,00	Relatief	8	56,94	137,62
Gebouw3D	504595,67	2,80	2,80	0,00	Relatief	8	56,22	134,14
Gebouw3D	504517,79	8,20	8,20	0,00	Relatief	8	39,91	69,43
Gebouw3D	504550,72	3,30	3,30	0,00	Relatief	6	25,41	26,70
Gebouw3D	504558,24	3,20	3,20	0,00	Relatief	6	20,86	22,16
Gebouw3D	504605,70	2,80	2,80	0,00	Relatief	4	12,25	9,04
Gebouw3D	504571,47	2,70	2,70	0,00	Relatief	4	18,08	18,13
Gebouw3D	504565,07	2,70	2,70	0,00	Relatief	4	18,07	18,12
Gebouw3D	504573,68	2,70	2,70	0,00	Relatief	4	18,13	18,24
Gebouw3D	504572,80	2,80	2,80	0,00	Relatief	4	18,08	18,10
Gebouw3D	504566,38	2,80	2,80	0,00	Relatief	4	18,07	18,09
Gebouw3D	504565,85	8,40	8,40	0,00	Relatief	4	28,54	49,93
Gebouw3D	504553,62	8,10	8,10	0,00	Relatief	4	28,41	49,48
Gebouw3D	504534,79	8,10	8,10	0,00	Relatief	4	28,46	49,66
Gebouw3D	504584,69	3,60	3,60	0,00	Relatief	4	19,78	23,78
Gebouw3D	504581,38	8,30	8,30	0,00	Relatief	4	28,82	51,18
Gebouw3D	504544,03	3,20	3,20	0,00	Relatief	4	18,42	17,63
Gebouw3D	504544,03	8,60	8,60	0,00	Relatief	6	30,41	55,23
Gebouw3D	504522,41	2,40	2,40	0,00	Relatief	4	11,81	8,58
Gebouw3D	504579,63	3,10	3,10	0,00	Relatief	4	21,80	26,27
Gebouw3D	504558,77	2,80	2,80	0,00	Relatief	6	31,92	41,21
Gebouw3D	504569,37	2,70	2,70	0,00	Relatief	6	31,87	41,80
Gebouw3D	504509,86	5,00	5,00	0,00	Relatief	10	21,03	12,10
Gebouw3D	504579,19	2,60	2,60	0,00	Relatief	6	18,33	18,79
Gebouw3D	504548,58	5,70	5,70	0,00	Relatief	4	34,45	73,72
Gebouw3D	504523,03	5,70	5,70	0,00	Relatief	6	34,13	73,19
Gebouw3D	504516,29	5,60	5,60	0,00	Relatief	6	34,12	72,98
Gebouw3D	504572,13	6,60	6,60	0,00	Relatief	4	35,73	70,91
Gebouw3D	504517,16	5,40	5,40	0,00	Relatief	12	52,78	143,13
Gebouw3D	504504,51	6,10	6,10	0,00	Relatief	8	55,77	124,30
Gebouw3D	504541,92	8,10	8,10	0,00	Relatief	4	28,53	49,95
Gebouw3D	504556,56	8,30	8,30	0,00	Relatief	12	29,49	52,05
Gebouw3D	504557,28	2,80	2,80	0,00	Relatief	8	9,13	4,79
Gebouw3D	504549,95	2,40	2,40	0,00	Relatief	4	10,87	7,26
Gebouw3D	504191,86	2,60	2,60	0,00	Relatief	4	13,96	11,61
Gebouw3D	504183,78	0,00	0,00	0,00	Relatief	4	19,05	19,66
Gebouw3D	504186,96	2,80	2,80	0,00	Relatief	4	18,81	18,87
Gebouw3D	504203,62	0,00	0,00	0,00	Relatief	4	14,12	11,78
Gebouw3D	504192,06	0,00	0,00	0,00	Relatief	4	18,92	19,24
Gebouw3D	504194,82	0,00	0,00	0,00	Relatief	4	19,00	19,50
Gebouw3D	504197,63	0,00	0,00	0,00	Relatief	4	19,00	19,50
Gebouw3D	504200,43	0,00	0,00	0,00	Relatief	4	19,08	19,77
Gebouw3D	504139,99	8,30	8,30	0,00	Relatief	4	30,63	57,40
Gebouw3D	504203,30	0,00	0,00	0,00	Relatief	4	19,27	20,38
Gebouw3D	504160,09	0,00	0,00	0,00	Relatief	4	13,17	10,48
Gebouw3D	504166,23	0,00	0,00	0,00	Relatief	4	19,15	19,97
Gebouw3D	504169,18	0,00	0,00	0,00	Relatief	4	19,00	19,48
Gebouw3D	504158,72	0,00	0,00	0,00	Relatief	4	14,30	12,01
Gebouw3D	504171,96	0,00	0,00	0,00	Relatief	4	18,71	18,54
Gebouw3D	504174,60	0,00	0,00	0,00	Relatief	4	19,11	19,86
Gebouw3D	504175,09	2,80	2,80	0,00	Relatief	4	19,12	19,90
Gebouw3D	504177,97	2,80	2,80	0,00	Relatief	4	19,00	19,50
Gebouw3D	504183,58	2,80	2,80	0,00	Relatief	4	19,00	19,50
Gebouw3D	504171,28	8,30	8,30	0,00	Relatief	4	30,12	55,20
Gebouw3D	504189,37	8,30	8,30	0,00	Relatief	6	31,28	59,93
Gebouw3D	504116,12	7,80	7,80	0,00	Relatief	4	28,06	48,70
Gebouw3D	504113,40	2,70	2,70	0,00	Relatief	8	23,01	10,25
Gebouw3D	504146,37	7,80	7,80	0,00	Relatief	8	29,99	49,35
Gebouw3D	504063,20	7,80	7,80	0,00	Relatief	8	29,84	49,49
Gebouw3D	504072,82	7,80	7,80	0,00	Relatief	8	30,37	49,80
Gebouw3D	503744,52	15,80	15,80	0,00	Relatief	4	226,39	3200,01
Gebouw3D	503735,86	8,90	8,90	0,00	Relatief	12	49,87	117,84

## Invoergegevens van het model Torenmolen

Model: Ontwikkelingslocatie Torenmolen  
Purmerend - Purmerend  
Groep: (hoofdgroep)  
Lijst van Gebouwen, voor rekenmethode Wegverkeerslawaaï - RMG-2012, wegverkeer

Groep	Min.lengte	Max.lengte	Functie	Gebouwtype	BAG-id	Gemeente	Jaar	AHN-jaar	Trust	Cp
Gebouw3D	3,02	5,77					0	0	0	0 dB
Gebouw3D	0,18	15,56					0	0	0	0 dB
Gebouw3D	3,13	12,56					0	0	0	0 dB
Gebouw3D	2,61	8,07					0	0	0	0 dB
Gebouw3D	0,19	9,98					0	0	0	0 dB
Gebouw3D	0,55	6,60					0	0	0	0 dB
Gebouw3D	2,43	3,66					0	0	0	0 dB
Gebouw3D	3,00	6,04					0	0	0	0 dB
Gebouw3D	3,00	6,03					0	0	0	0 dB
Gebouw3D	3,01	6,05					0	0	0	0 dB
Gebouw3D	2,99	6,05					0	0	0	0 dB
Gebouw3D	2,99	6,04					0	0	0	0 dB
Gebouw3D	6,14	8,14					0	0	0	0 dB
Gebouw3D	6,12	8,09					0	0	0	0 dB
Gebouw3D	6,12	8,10					0	0	0	0 dB
Gebouw3D	4,11	5,77					0	0	0	0 dB
Gebouw3D	6,32	8,07					0	0	0	0 dB
Gebouw3D	2,70	6,52					0	0	0	0 dB
Gebouw3D	0,15	9,03					0	0	0	0 dB
Gebouw3D	2,58	3,33					0	0	0	0 dB
Gebouw3D	3,56	7,31					0	0	0	0 dB
Gebouw3D	3,00	9,68					0	0	0	0 dB
Gebouw3D	3,06	9,68					0	0	0	0 dB
Gebouw3D	0,01	5,00					0	0	0	0 dB
Gebouw3D	0,11	6,06					0	0	0	0 dB
Gebouw3D	7,84	9,28					0	0	0	0 dB
Gebouw3D	3,48	7,81					0	0	0	0 dB
Gebouw3D	3,43	7,84					0	0	0	0 dB
Gebouw3D	5,92	11,91					0	0	0	0 dB
Gebouw3D	0,12	11,12					0	0	0	0 dB
Gebouw3D	4,17	11,95					0	0	0	0 dB
Gebouw3D	6,17	8,10					0	0	0	0 dB
Gebouw3D	0,02	8,05					0	0	0	0 dB
Gebouw3D	0,02	2,56					0	0	0	0 dB
Gebouw3D	2,36	3,08					0	0	0	0 dB
Gebouw3D	2,73	4,26					0	0	0	0 dB
Gebouw3D	3,02	6,50					0	0	0	0 dB
Gebouw3D	2,89	6,50					0	0	0	0 dB
Gebouw3D	2,67	4,37					0	0	0	0 dB
Gebouw3D	2,96	6,50					0	0	0	0 dB
Gebouw3D	3,00	6,50					0	0	0	0 dB
Gebouw3D	3,00	6,50					0	0	0	0 dB
Gebouw3D	3,02	6,50					0	0	0	0 dB
Gebouw3D	6,53	8,78					0	0	0	0 dB
Gebouw3D	3,11	6,50					0	0	0	0 dB
Gebouw3D	2,70	3,89					0	0	0	0 dB
Gebouw3D	2,99	6,50					0	0	0	0 dB
Gebouw3D	2,97	6,50					0	0	0	0 dB
Gebouw3D	2,70	4,45					0	0	0	0 dB
Gebouw3D	2,83	6,50					0	0	0	0 dB
Gebouw3D	3,04	6,50					0	0	0	0 dB
Gebouw3D	3,05	6,50					0	0	0	0 dB
Gebouw3D	3,00	6,50					0	0	0	0 dB
Gebouw3D	3,00	6,50					0	0	0	0 dB
Gebouw3D	6,29	8,75					0	0	0	0 dB
Gebouw3D	0,06	8,85					0	0	0	0 dB
Gebouw3D	6,30	7,83					0	0	0	0 dB
Gebouw3D	0,01	6,30					0	0	0	0 dB
Gebouw3D	0,01	7,81					0	0	0	0 dB
Gebouw3D	0,01	7,85					0	0	0	0 dB
Gebouw3D	0,07	7,87					0	0	0	0 dB
Gebouw3D	54,78	58,46					0	0	0	0 dB
Gebouw3D	0,06	9,48					0	0	0	0 dB





## Invoergegevens van het model Torenmolen

Model: Ontwikkelingslocatie Torenmolen  
Purmerend - Purmerend  
Groep: (hoofdgroep)  
Lijst van Gebouwen, voor rekenmethode Wegverkeerslawaaï - RMG-2012, wegverkeer

Groep	ItemID	Grp.ID	Datum	Naam	Omschr.	Vorm	X-1
Gebouw3D	54146	1	16:23, 1 jun 2021			Polygoon	126313,99
Gebouw3D	54148	1	16:23, 1 jun 2021			Polygoon	126393,77
Gebouw3D	54265	1	16:23, 1 jun 2021			Polygoon	126310,76
Gebouw3D	54514	1	16:23, 1 jun 2021			Polygoon	126476,62
Gebouw3D	54516	1	16:23, 1 jun 2021			Polygoon	126480,29
Gebouw3D	54517	1	16:23, 1 jun 2021			Polygoon	126444,66
Gebouw3D	54518	1	16:23, 1 jun 2021			Polygoon	126453,98
Gebouw3D	54519	1	16:23, 1 jun 2021			Polygoon	126446,72
Gebouw3D	54520	1	16:23, 1 jun 2021			Polygoon	126453,07
Gebouw3D	54521	1	16:23, 1 jun 2021			Polygoon	126448,73
Gebouw3D	54522	1	16:23, 1 jun 2021			Polygoon	126465,19
Gebouw3D	54523	1	16:23, 1 jun 2021			Polygoon	126464,38
Gebouw3D	54524	1	16:23, 1 jun 2021			Polygoon	126467,14
Gebouw3D	54525	1	16:23, 1 jun 2021			Polygoon	126477,68
Gebouw3D	54526	1	16:23, 1 jun 2021			Polygoon	126481,75
Gebouw3D	54527	1	16:23, 1 jun 2021			Polygoon	126492,91
Gebouw3D	54528	1	16:23, 1 jun 2021			Polygoon	126496,33
Gebouw3D	54529	1	16:23, 1 jun 2021			Polygoon	126497,48
Gebouw3D	54530	1	16:23, 1 jun 2021			Polygoon	126502,54
Gebouw3D	54531	1	16:23, 1 jun 2021			Polygoon	126517,49
Gebouw3D	54532	1	16:23, 1 jun 2021			Polygoon	126517,49
Gebouw3D	54533	1	16:23, 1 jun 2021			Polygoon	126520,31
Gebouw3D	54534	1	16:23, 1 jun 2021			Polygoon	126533,45
Gebouw3D	54535	1	16:23, 1 jun 2021			Polygoon	126527,40
Gebouw3D	54536	1	16:23, 1 jun 2021			Polygoon	126435,49
Gebouw3D	54537	1	16:23, 1 jun 2021			Polygoon	126493,02
Gebouw3D	54538	1	16:23, 1 jun 2021			Polygoon	126492,01
Gebouw3D	54539	1	16:23, 1 jun 2021			Polygoon	126461,93
Gebouw3D	54540	1	16:23, 1 jun 2021			Polygoon	126455,70
Gebouw3D	54541	1	16:23, 1 jun 2021			Polygoon	126426,25
Gebouw3D	54542	1	16:23, 1 jun 2021			Polygoon	126427,27
Gebouw3D	54543	1	16:23, 1 jun 2021			Polygoon	126428,28
Gebouw3D	54544	1	16:23, 1 jun 2021			Polygoon	126481,13
Gebouw3D	54545	1	16:23, 1 jun 2021			Polygoon	126485,69
Gebouw3D	54546	1	16:23, 1 jun 2021			Polygoon	126407,36
Gebouw3D	54547	1	16:23, 1 jun 2021			Polygoon	126488,64
Gebouw3D	54548	1	16:23, 1 jun 2021			Polygoon	126472,62
Gebouw3D	54549	1	16:23, 1 jun 2021			Polygoon	126476,10
Gebouw3D	54768	1	16:23, 1 jun 2021			Polygoon	126546,82
Gebouw3D	54769	1	16:23, 1 jun 2021			Polygoon	126548,33
Gebouw3D	54770	1	16:23, 1 jun 2021			Polygoon	126551,43
Gebouw3D	54771	1	16:23, 1 jun 2021			Polygoon	126554,23
Gebouw3D	54772	1	16:23, 1 jun 2021			Polygoon	126561,87
Gebouw3D	54773	1	16:23, 1 jun 2021			Polygoon	126556,92
Gebouw3D	54774	1	16:23, 1 jun 2021			Polygoon	126560,01
Gebouw3D	54775	1	16:23, 1 jun 2021			Polygoon	126562,28
Gebouw3D	54776	1	16:23, 1 jun 2021			Polygoon	126562,04
Gebouw3D	54777	1	16:23, 1 jun 2021			Polygoon	126566,50
Gebouw3D	54778	1	16:23, 1 jun 2021			Polygoon	126574,12
Gebouw3D	54779	1	16:23, 1 jun 2021			Polygoon	126570,75
Gebouw3D	54780	1	16:23, 1 jun 2021			Polygoon	126568,84
Gebouw3D	54781	1	16:23, 1 jun 2021			Polygoon	126573,99
Gebouw3D	54782	1	16:23, 1 jun 2021			Polygoon	126571,46
Gebouw3D	54783	1	16:23, 1 jun 2021			Polygoon	126568,66
Gebouw3D	54784	1	16:23, 1 jun 2021			Polygoon	126575,98
Gebouw3D	54785	1	16:23, 1 jun 2021			Polygoon	126589,05
Gebouw3D	54786	1	16:23, 1 jun 2021			Polygoon	126586,59
Gebouw3D	54787	1	16:23, 1 jun 2021			Polygoon	126599,75
Gebouw3D	54788	1	16:23, 1 jun 2021			Polygoon	126602,03
Gebouw3D	54789	1	16:23, 1 jun 2021			Polygoon	126613,84
Gebouw3D	54790	1	16:23, 1 jun 2021			Polygoon	126612,44
Gebouw3D	54791	1	16:23, 1 jun 2021			Polygoon	126609,39
Gebouw3D	54792	1	16:23, 1 jun 2021			Polygoon	126611,49

## Invoergegevens van het model Torenmolen

Model: Ontwikkelingslocatie Torenmolen  
Purmerend - Purmerend  
Groep: (hoofdgroep)  
Lijst van Gebouwen, voor rekenmethode WegverkeerslawaaI - RMG-2012, wegverkeer

Groep	Y-1	Hoogte	Rel.H	Maaiveld	Hdef.	Vormpunten	Omtrek	Oppervlak
Gebouw3D	504115,02	29,20	29,20	0,00	Relatief	27	304,56	1453,33
Gebouw3D	503842,66	9,20	9,20	0,00	Relatief	11	44,48	104,11
Gebouw3D	503588,66	7,20	7,20	0,00	Relatief	12	65,68	165,58
Gebouw3D	503555,04	9,50	9,50	0,00	Relatief	16	54,80	127,11
Gebouw3D	503523,35	9,30	9,30	0,00	Relatief	8	49,05	106,56
Gebouw3D	503755,40	8,00	8,00	0,00	Relatief	4	31,64	60,20
Gebouw3D	503756,95	6,60	6,60	0,00	Relatief	4	31,21	58,14
Gebouw3D	503742,93	7,90	7,90	0,00	Relatief	4	31,90	61,38
Gebouw3D	503785,49	3,10	3,10	0,00	Relatief	4	18,74	19,60
Gebouw3D	503730,72	7,90	7,90	0,00	Relatief	4	31,56	59,71
Gebouw3D	503790,85	8,00	8,00	0,00	Relatief	4	31,80	60,70
Gebouw3D	503745,86	2,70	2,70	0,00	Relatief	4	20,57	24,34
Gebouw3D	503888,85	2,70	2,70	0,00	Relatief	4	18,33	18,31
Gebouw3D	503785,78	2,60	2,60	0,00	Relatief	4	11,90	8,56
Gebouw3D	503769,13	2,70	2,70	0,00	Relatief	4	18,79	18,70
Gebouw3D	503731,34	8,00	8,00	0,00	Relatief	4	31,89	61,14
Gebouw3D	503771,25	2,60	2,60	0,00	Relatief	4	19,58	21,36
Gebouw3D	503801,85	8,00	8,00	0,00	Relatief	4	31,94	61,33
Gebouw3D	503772,27	2,70	2,70	0,00	Relatief	4	18,85	18,98
Gebouw3D	503777,74	2,70	2,70	0,00	Relatief	4	18,74	18,59
Gebouw3D	503777,74	2,70	2,70	0,00	Relatief	4	19,75	21,90
Gebouw3D	503894,03	8,30	8,30	0,00	Relatief	4	31,57	59,57
Gebouw3D	503739,54	7,90	7,90	0,00	Relatief	4	31,97	61,51
Gebouw3D	503757,84	2,70	2,70	0,00	Relatief	4	18,72	18,67
Gebouw3D	503928,19	7,90	7,90	0,00	Relatief	4	31,84	60,80
Gebouw3D	503905,96	6,40	6,40	0,00	Relatief	4	31,64	59,94
Gebouw3D	503912,13	8,00	8,00	0,00	Relatief	4	31,58	59,65
Gebouw3D	503922,88	8,00	8,00	0,00	Relatief	4	31,72	60,27
Gebouw3D	503921,85	7,90	7,90	0,00	Relatief	4	31,68	60,07
Gebouw3D	503867,25	7,90	7,90	0,00	Relatief	4	31,70	60,06
Gebouw3D	503861,05	7,90	7,90	0,00	Relatief	4	31,82	60,65
Gebouw3D	503854,84	8,00	8,00	0,00	Relatief	4	31,67	59,90
Gebouw3D	503863,49	6,20	6,20	0,00	Relatief	4	31,43	59,18
Gebouw3D	503891,86	8,00	8,00	0,00	Relatief	4	31,90	61,16
Gebouw3D	503759,34	9,10	9,10	0,00	Relatief	10	48,13	102,80
Gebouw3D	503779,43	3,50	3,50	0,00	Relatief	5	18,16	17,67
Gebouw3D	503910,42	0,00	0,00	0,00	Relatief	4	12,11	8,92
Gebouw3D	503910,98	0,00	0,00	0,00	Relatief	4	12,10	8,91
Gebouw3D	503834,86	8,00	8,00	0,00	Relatief	4	31,77	60,47
Gebouw3D	503856,74	2,70	2,70	0,00	Relatief	4	19,49	20,97
Gebouw3D	503855,57	2,70	2,70	0,00	Relatief	4	19,71	21,71
Gebouw3D	503854,51	2,70	2,70	0,00	Relatief	4	19,02	19,45
Gebouw3D	503742,69	7,90	7,90	0,00	Relatief	4	31,78	60,66
Gebouw3D	503853,49	2,70	2,70	0,00	Relatief	4	18,81	18,77
Gebouw3D	503782,02	2,90	2,90	0,00	Relatief	4	12,10	8,95
Gebouw3D	503889,28	8,00	8,00	0,00	Relatief	4	31,96	61,39
Gebouw3D	503769,56	2,70	2,70	0,00	Relatief	4	12,06	8,85
Gebouw3D	503930,26	8,00	8,00	0,00	Relatief	4	31,77	60,43
Gebouw3D	503798,22	8,40	8,40	0,00	Relatief	4	32,07	61,99
Gebouw3D	503820,41	7,90	7,90	0,00	Relatief	4	33,18	64,41
Gebouw3D	503842,53	2,70	2,70	0,00	Relatief	4	11,19	7,64
Gebouw3D	503846,84	2,70	2,70	0,00	Relatief	4	18,77	18,64
Gebouw3D	503896,00	8,00	8,00	0,00	Relatief	4	32,02	61,69
Gebouw3D	503832,76	3,20	3,20	0,00	Relatief	4	17,21	14,43
Gebouw3D	503852,11	2,80	2,80	0,00	Relatief	4	18,43	17,58
Gebouw3D	503926,23	2,60	2,60	0,00	Relatief	4	12,34	9,31
Gebouw3D	503927,16	2,90	2,90	0,00	Relatief	4	12,30	9,27
Gebouw3D	503905,24	8,10	8,10	0,00	Relatief	4	31,76	60,41
Gebouw3D	503838,77	2,90	2,90	0,00	Relatief	4	17,35	14,58
Gebouw3D	503841,19	8,00	8,00	0,00	Relatief	4	33,13	65,09
Gebouw3D	503917,31	2,70	2,70	0,00	Relatief	4	11,99	8,74
Gebouw3D	503856,42	8,00	8,00	0,00	Relatief	4	30,94	56,49
Gebouw3D	503861,94	8,00	8,00	0,00	Relatief	4	32,14	62,23

## Invoergegevens van het model Torenmolens

Model: Ontwikkelingslocatie Torenmolens  
 Purmerend - Purmerend  
 Groep: (hoofdgroep)  
 Lijst van Gebouwen, voor rekenmethode Wegverkeerslawaaai - RMG-2012, wegverkeer

Groep	Min.lengte	Max.lengte	Functie	Gebouwtype	BAG-id	Gemeente	Jaar	AHN-jaar	Trust	Cp
Gebouw3D	1,00	54,98					0	0	0	0 dB
Gebouw3D	0,01	8,58					0	0	0	0 dB
Gebouw3D	0,30	11,03					0	0	0	0 dB
Gebouw3D	0,16	12,71					0	0	0	0 dB
Gebouw3D	2,99	11,18					0	0	0	0 dB
Gebouw3D	6,35	9,45					0	0	0	0 dB
Gebouw3D	6,15	9,46					0	0	0	0 dB
Gebouw3D	6,48	9,47					0	0	0	0 dB
Gebouw3D	3,14	6,23					0	0	0	0 dB
Gebouw3D	6,29	9,49					0	0	0	0 dB
Gebouw3D	6,30	9,54					0	0	0	0 dB
Gebouw3D	3,68	6,63					0	0	0	0 dB
Gebouw3D	2,94	6,22					0	0	0	0 dB
Gebouw3D	2,43	3,55					0	0	0	0 dB
Gebouw3D	2,85	6,53					0	0	0	0 dB
Gebouw3D	6,41	9,53					0	0	0	0 dB
Gebouw3D	3,26	6,51					0	0	0	0 dB
Gebouw3D	6,41	9,55					0	0	0	0 dB
Gebouw3D	2,90	6,51					0	0	0	0 dB
Gebouw3D	2,82	6,52					0	0	0	0 dB
Gebouw3D	3,35	6,52					0	0	0	0 dB
Gebouw3D	6,20	9,54					0	0	0	0 dB
Gebouw3D	6,43	9,54					0	0	0	0 dB
Gebouw3D	2,86	6,48					0	0	0	0 dB
Gebouw3D	6,33	9,56					0	0	0	0 dB
Gebouw3D	6,23	9,53					0	0	0	0 dB
Gebouw3D	6,24	9,53					0	0	0	0 dB
Gebouw3D	6,31	9,54					0	0	0	0 dB
Gebouw3D	6,28	9,55					0	0	0	0 dB
Gebouw3D	6,23	9,58					0	0	0	0 dB
Gebouw3D	6,28	9,58					0	0	0	0 dB
Gebouw3D	6,21	9,59					0	0	0	0 dB
Gebouw3D	6,23	9,46					0	0	0	0 dB
Gebouw3D	6,37	9,53					0	0	0	0 dB
Gebouw3D	0,14	9,55					0	0	0	0 dB
Gebouw3D	2,82	6,26					0	0	0	0 dB
Gebouw3D	2,53	3,52					0	0	0	0 dB
Gebouw3D	2,53	3,52					0	0	0	0 dB
Gebouw3D	6,32	9,56					0	0	0	0 dB
Gebouw3D	3,19	6,53					0	0	0	0 dB
Gebouw3D	3,31	6,53					0	0	0	0 dB
Gebouw3D	2,96	6,53					0	0	0	0 dB
Gebouw3D	6,35	9,52					0	0	0	0 dB
Gebouw3D	2,87	6,53					0	0	0	0 dB
Gebouw3D	2,58	3,47					0	0	0	0 dB
Gebouw3D	6,39	9,55					0	0	0	0 dB
Gebouw3D	2,53	3,51					0	0	0	0 dB
Gebouw3D	6,25	9,57					0	0	0	0 dB
Gebouw3D	6,45	9,53					0	0	0	0 dB
Gebouw3D	6,28	10,80					0	0	0	0 dB
Gebouw3D	2,33	3,24					0	0	0	0 dB
Gebouw3D	2,79	6,53					0	0	0	0 dB
Gebouw3D	6,45	9,55					0	0	0	0 dB
Gebouw3D	1,79	6,35					0	0	0	0 dB
Gebouw3D	2,70	6,52					0	0	0	0 dB
Gebouw3D	2,62	3,58					0	0	0	0 dB
Gebouw3D	2,63	3,51					0	0	0	0 dB
Gebouw3D	6,29	9,56					0	0	0	0 dB
Gebouw3D	2,26	6,40					0	0	0	0 dB
Gebouw3D	6,40	10,18					0	0	0	0 dB
Gebouw3D	2,49	3,52					0	0	0	0 dB
Gebouw3D	5,91	9,56					0	0	0	0 dB
Gebouw3D	6,50	9,56					0	0	0	0 dB



## Invoergegevens van het model Torenmolen

Model: Ontwikkelingslocatie Torenmolen  
Purmerend - Purmerend  
Groep: (hoofdgroep)  
Lijst van Gebouwen, voor rekenmethode Wegverkeerslawaaï - RMG-2012, wegverkeer

Groep	ItemID	Grp.ID	Datum	Naam	Omschr.	Vorm	X-1
Gebouw3D	54793	1	16:23, 1 jun 2021			Polygoon	126619,59
Gebouw3D	54794	1	16:23, 1 jun 2021			Polygoon	126617,07
Gebouw3D	54795	1	16:23, 1 jun 2021			Polygoon	126625,11
Gebouw3D	54796	1	16:23, 1 jun 2021			Polygoon	126633,94
Gebouw3D	54797	1	16:23, 1 jun 2021			Polygoon	126638,47
Gebouw3D	54798	1	16:23, 1 jun 2021			Polygoon	126631,33
Gebouw3D	54799	1	16:23, 1 jun 2021			Polygoon	126635,23
Gebouw3D	54800	1	16:23, 1 jun 2021			Polygoon	126641,07
Gebouw3D	54801	1	16:23, 1 jun 2021			Polygoon	126677,94
Gebouw3D	54802	1	16:23, 1 jun 2021			Polygoon	126675,44
Gebouw3D	54803	1	16:23, 1 jun 2021			Polygoon	126540,51
Gebouw3D	54804	1	16:23, 1 jun 2021			Polygoon	126543,37
Gebouw3D	54805	1	16:23, 1 jun 2021			Polygoon	126545,06
Gebouw3D	54806	1	16:23, 1 jun 2021			Polygoon	126586,87
Gebouw3D	54807	1	16:23, 1 jun 2021			Polygoon	126575,20
Gebouw3D	54808	1	16:23, 1 jun 2021			Polygoon	126588,58
Gebouw3D	54926	1	16:23, 1 jun 2021			Polygoon	126724,10
Gebouw3D	54927	1	16:23, 1 jun 2021			Polygoon	126799,98
Gebouw3D	54928	1	16:23, 1 jun 2021			Polygoon	126850,21
Gebouw3D	54929	1	16:23, 1 jun 2021			Polygoon	126871,51
Gebouw3D	54930	1	16:23, 1 jun 2021			Polygoon	126926,94
Gebouw3D	54931	1	16:23, 1 jun 2021			Polygoon	126857,65
Gebouw3D	54932	1	16:23, 1 jun 2021			Polygoon	126867,29
Gebouw3D	54933	1	16:23, 1 jun 2021			Polygoon	126832,73
Gebouw3D	54934	1	16:23, 1 jun 2021			Polygoon	126760,67
Gebouw3D	54935	1	16:23, 1 jun 2021			Polygoon	126831,85
Gebouw3D	54936	1	16:23, 1 jun 2021			Polygoon	126863,07
Gebouw3D	54937	1	16:23, 1 jun 2021			Polygoon	126860,44
Gebouw3D	54938	1	16:23, 1 jun 2021			Polygoon	126867,04
Gebouw3D	54939	1	16:23, 1 jun 2021			Polygoon	126856,01
Gebouw3D	54940	1	16:23, 1 jun 2021			Polygoon	126781,34
Gebouw3D	54941	1	16:23, 1 jun 2021			Polygoon	126758,99
Gebouw3D	54942	1	16:23, 1 jun 2021			Polygoon	126857,67
Gebouw3D	54943	1	16:23, 1 jun 2021			Polygoon	126823,86
Gebouw3D	54944	1	16:23, 1 jun 2021			Polygoon	126795,08
Gebouw3D	54945	1	16:23, 1 jun 2021			Polygoon	126751,02
Gebouw3D	54946	1	16:23, 1 jun 2021			Polygoon	126856,80
Gebouw3D	54947	1	16:23, 1 jun 2021			Polygoon	126752,93
Gebouw3D	54948	1	16:23, 1 jun 2021			Polygoon	126798,93
Gebouw3D	54949	1	16:23, 1 jun 2021			Polygoon	126821,18
Gebouw3D	54950	1	16:23, 1 jun 2021			Polygoon	126822,60
Gebouw3D	54951	1	16:23, 1 jun 2021			Polygoon	126780,74
Gebouw3D	55010	1	16:23, 1 jun 2021			Polygoon	127127,06
Gebouw3D	55011	1	16:23, 1 jun 2021			Polygoon	127120,44
Gebouw3D	55012	1	16:23, 1 jun 2021			Polygoon	127112,28
Gebouw3D	55013	1	16:23, 1 jun 2021			Polygoon	127119,46
Gebouw3D	55014	1	16:23, 1 jun 2021			Polygoon	127067,77
Gebouw3D	55015	1	16:23, 1 jun 2021			Polygoon	127067,18
Gebouw3D	55016	1	16:23, 1 jun 2021			Polygoon	127108,34
Gebouw3D	55017	1	16:23, 1 jun 2021			Polygoon	127072,44
Gebouw3D	55018	1	16:23, 1 jun 2021			Polygoon	127076,10
Gebouw3D	55019	1	16:23, 1 jun 2021			Polygoon	127112,24
Gebouw3D	55020	1	16:23, 1 jun 2021			Polygoon	127100,13
Gebouw3D	55021	1	16:23, 1 jun 2021			Polygoon	127118,73
Gebouw3D	55022	1	16:23, 1 jun 2021			Polygoon	127108,73
Gebouw3D	55023	1	16:23, 1 jun 2021			Polygoon	127057,95
Gebouw3D	55024	1	16:23, 1 jun 2021			Polygoon	127033,08
Gebouw3D	55025	1	16:23, 1 jun 2021			Polygoon	127023,56
Gebouw3D	55026	1	16:23, 1 jun 2021			Polygoon	126984,89
Gebouw3D	55027	1	16:23, 1 jun 2021			Polygoon	127008,98
Gebouw3D	55028	1	16:23, 1 jun 2021			Polygoon	127008,20
Gebouw3D	55029	1	16:23, 1 jun 2021			Polygoon	127013,54
Gebouw3D	55030	1	16:23, 1 jun 2021			Polygoon	126990,04

## Invoergegevens van het model Torenmolen

Model: Ontwikkelingslocatie Torenmolen  
Purmerend - Purmerend  
Groep: (hoofdgroep)  
Lijst van Gebouwen, voor rekenmethode WegverkeerslawaaI - RMG-2012, wegverkeer

Groep	Y-1	Hoogte	Rel.H	Maaiveld	Hdef.	Vormpunten	Omtrek	Oppervlak
Gebouw3D	503751,36	8,60	8,60	0,00	Relatief	4	32,19	62,00
Gebouw3D	503762,77	3,00	3,00	0,00	Relatief	4	15,49	8,77
Gebouw3D	503784,21	3,00	3,00	0,00	Relatief	4	15,15	7,91
Gebouw3D	503780,84	8,60	8,60	0,00	Relatief	4	31,56	59,83
Gebouw3D	503792,71	8,50	8,50	0,00	Relatief	6	34,01	62,97
Gebouw3D	503746,91	8,80	8,80	0,00	Relatief	4	32,02	61,36
Gebouw3D	503757,28	3,20	3,20	0,00	Relatief	4	15,61	9,10
Gebouw3D	503934,81	2,60	2,60	0,00	Relatief	4	11,55	8,05
Gebouw3D	503905,85	8,50	8,50	0,00	Relatief	6	35,38	62,15
Gebouw3D	503917,11	3,00	3,00	0,00	Relatief	4	14,31	8,50
Gebouw3D	503655,20	2,80	2,80	0,00	Relatief	4	14,63	12,80
Gebouw3D	503655,66	2,70	2,70	0,00	Relatief	4	14,63	12,80
Gebouw3D	503586,36	8,80	8,80	0,00	Relatief	8	44,00	113,78
Gebouw3D	503563,02	9,30	9,30	0,00	Relatief	26	46,63	104,31
Gebouw3D	503639,98	3,70	3,70	0,00	Relatief	4	22,02	30,13
Gebouw3D	503619,19	6,20	6,20	0,00	Relatief	16	67,66	166,41
Gebouw3D	503522,77	12,20	12,20	0,00	Relatief	56	400,29	3956,26
Gebouw3D	503485,85	12,20	12,20	0,00	Relatief	6	286,70	2784,09
Gebouw3D	503445,19	0,90	0,90	0,00	Relatief	4	42,07	103,17
Gebouw3D	503502,09	19,80	19,80	0,00	Relatief	16	167,07	974,08
Gebouw3D	503571,21	9,70	9,70	0,00	Relatief	19	243,08	2480,33
Gebouw3D	503565,04	20,70	20,70	0,00	Relatief	12	54,20	159,89
Gebouw3D	503571,92	3,80	3,80	0,00	Relatief	6	13,77	12,19
Gebouw3D	503650,87	8,00	8,00	0,00	Relatief	4	27,84	45,92
Gebouw3D	503655,60	8,10	8,10	0,00	Relatief	10	67,70	140,95
Gebouw3D	503656,18	8,00	8,00	0,00	Relatief	4	27,83	45,87
Gebouw3D	503666,77	6,30	6,30	0,00	Relatief	4	27,81	45,88
Gebouw3D	503682,71	6,40	6,40	0,00	Relatief	4	27,76	45,72
Gebouw3D	503694,95	9,30	9,30	0,00	Relatief	4	28,28	47,94
Gebouw3D	503708,79	3,20	3,20	0,00	Relatief	6	34,00	54,49
Gebouw3D	503710,53	6,40	6,40	0,00	Relatief	4	27,86	46,07
Gebouw3D	503719,01	8,10	8,10	0,00	Relatief	4	27,84	46,02
Gebouw3D	503717,23	6,40	6,40	0,00	Relatief	4	27,92	46,15
Gebouw3D	503722,54	9,40	9,40	0,00	Relatief	7	33,42	53,59
Gebouw3D	503722,64	6,40	6,40	0,00	Relatief	4	27,86	46,06
Gebouw3D	503722,03	8,80	8,80	0,00	Relatief	4	27,85	46,04
Gebouw3D	503722,54	6,40	6,40	0,00	Relatief	4	27,91	46,14
Gebouw3D	503727,08	8,10	8,10	0,00	Relatief	4	27,86	46,06
Gebouw3D	503732,73	8,20	8,20	0,00	Relatief	4	27,86	46,06
Gebouw3D	503738,69	9,40	9,40	0,00	Relatief	9	38,60	65,29
Gebouw3D	503741,03	9,60	9,60	0,00	Relatief	4	9,43	5,44
Gebouw3D	503745,34	2,70	2,70	0,00	Relatief	4	12,48	8,45
Gebouw3D	503704,80	3,20	3,20	0,00	Relatief	6	40,38	68,22
Gebouw3D	503731,52	7,50	7,50	0,00	Relatief	4	28,22	47,76
Gebouw3D	503729,23	7,50	7,50	0,00	Relatief	6	28,32	46,31
Gebouw3D	503742,53	7,70	7,70	0,00	Relatief	6	28,52	47,09
Gebouw3D	503737,72	2,80	2,80	0,00	Relatief	4	9,70	5,81
Gebouw3D	503739,79	2,80	2,80	0,00	Relatief	4	9,72	5,82
Gebouw3D	503750,70	7,70	7,70	0,00	Relatief	4	27,88	46,12
Gebouw3D	503758,27	6,10	6,10	0,00	Relatief	4	27,67	45,55
Gebouw3D	503776,40	8,00	8,00	0,00	Relatief	4	28,17	47,61
Gebouw3D	503771,81	3,10	3,10	0,00	Relatief	6	16,74	14,72
Gebouw3D	503780,01	8,20	8,20	0,00	Relatief	4	29,06	50,07
Gebouw3D	503785,23	2,80	2,80	0,00	Relatief	4	14,73	13,32
Gebouw3D	503782,43	3,20	3,20	0,00	Relatief	4	16,34	14,35
Gebouw3D	503784,67	7,90	7,90	0,00	Relatief	6	28,27	46,20
Gebouw3D	503786,19	6,30	6,30	0,00	Relatief	6	38,88	67,33
Gebouw3D	503792,66	7,90	7,90	0,00	Relatief	10	28,55	46,54
Gebouw3D	503815,78	7,60	7,60	0,00	Relatief	6	28,28	46,26
Gebouw3D	503810,62	2,80	2,80	0,00	Relatief	5	17,04	15,16
Gebouw3D	503813,39	7,90	7,90	0,00	Relatief	7	28,54	47,59
Gebouw3D	503815,06	8,00	8,00	0,00	Relatief	6	28,79	48,06
Gebouw3D	503817,42	2,80	2,80	0,00	Relatief	4	8,94	4,97

## Invoergegevens van het model

### Torenmolens

Model: Ontwikkelingslocatie Torenmolens  
 Purmerend - Purmerend  
 Groep: (hoofdgroep)  
 Lijst van Gebouwen, voor rekenmethode Wegverkeerslawaaai - RMG-2012, wegverkeer

Groep	Min.lengte	Max.lengte	Functie	Gebouwtype	BAG-id	Gemeente	Jaar	AHN-jaar	Trust	Cp
Gebouw3D	6,37	9,77					0	0	0	0 dB
Gebouw3D	1,32	6,37					0	0	0	0 dB
Gebouw3D	1,23	6,33					0	0	0	0 dB
Gebouw3D	6,33	9,45					0	0	0	0 dB
Gebouw3D	1,28	10,73					0	0	0	0 dB
Gebouw3D	6,34	9,66					0	0	0	0 dB
Gebouw3D	1,42	6,38					0	0	0	0 dB
Gebouw3D	2,35	3,43					0	0	0	0 dB
Gebouw3D	0,93	11,09					0	0	0	0 dB
Gebouw3D	1,44	5,78					0	0	0	0 dB
Gebouw3D	2,90	4,41					0	0	0	0 dB
Gebouw3D	2,90	4,41					0	0	0	0 dB
Gebouw3D	2,12	9,78					0	0	0	0 dB
Gebouw3D	0,14	7,86					0	0	0	0 dB
Gebouw3D	5,08	5,93					0	0	0	0 dB
Gebouw3D	0,50	14,80					0	0	0	0 dB
Gebouw3D	0,03	30,42					0	0	0	0 dB
Gebouw3D	14,29	77,47					0	0	0	0 dB
Gebouw3D	7,79	13,24					0	0	0	0 dB
Gebouw3D	0,07	56,54					0	0	0	0 dB
Gebouw3D	0,06	56,54					0	0	0	0 dB
Gebouw3D	0,01	11,87					0	0	0	0 dB
Gebouw3D	0,06	3,77					0	0	0	0 dB
Gebouw3D	5,37	8,54					0	0	0	0 dB
Gebouw3D	2,30	17,00					0	0	0	0 dB
Gebouw3D	5,36	8,55					0	0	0	0 dB
Gebouw3D	5,37	8,52					0	0	0	0 dB
Gebouw3D	5,35	8,51					0	0	0	0 dB
Gebouw3D	5,63	8,51					0	0	0	0 dB
Gebouw3D	2,69	11,60					0	0	0	0 dB
Gebouw3D	5,40	8,53					0	0	0	0 dB
Gebouw3D	5,40	8,52					0	0	0	0 dB
Gebouw3D	5,37	8,59					0	0	0	0 dB
Gebouw3D	2,62	8,53					0	0	0	0 dB
Gebouw3D	5,40	8,53					0	0	0	0 dB
Gebouw3D	5,40	8,53					0	0	0	0 dB
Gebouw3D	5,37	8,58					0	0	0	0 dB
Gebouw3D	5,40	8,53					0	0	0	0 dB
Gebouw3D	5,40	8,53					0	0	0	0 dB
Gebouw3D	0,12	8,54					0	0	0	0 dB
Gebouw3D	2,00	2,72					0	0	0	0 dB
Gebouw3D	1,98	4,25					0	0	0	0 dB
Gebouw3D	2,40	14,79					0	0	0	0 dB
Gebouw3D	5,64	8,48					0	0	0	0 dB
Gebouw3D	0,29	8,48					0	0	0	0 dB
Gebouw3D	0,29	8,50					0	0	0	0 dB
Gebouw3D	2,15	2,70					0	0	0	0 dB
Gebouw3D	2,15	2,72					0	0	0	0 dB
Gebouw3D	5,40	8,55					0	0	0	0 dB
Gebouw3D	5,39	8,44					0	0	0	0 dB
Gebouw3D	5,62	8,46					0	0	0	0 dB
Gebouw3D	0,38	5,79					0	0	0	0 dB
Gebouw3D	5,62	8,94					0	0	0	0 dB
Gebouw3D	3,19	4,17					0	0	0	0 dB
Gebouw3D	2,53	5,62					0	0	0	0 dB
Gebouw3D	0,29	8,44					0	0	0	0 dB
Gebouw3D	2,15	14,04					0	0	0	0 dB
Gebouw3D	0,03	8,45					0	0	0	0 dB
Gebouw3D	0,39	8,63					0	0	0	0 dB
Gebouw3D	0,81	5,40					0	0	0	0 dB
Gebouw3D	0,18	8,74					0	0	0	0 dB
Gebouw3D	0,12	8,98					0	0	0	0 dB
Gebouw3D	2,14	2,44					0	0	0	0 dB





## Invoergegevens van het model Torenmolen

Model: Ontwikkelingslocatie Torenmolen  
 Purmerend - Purmerend  
 Groep: (hoofdgroep)  
 Lijst van Gebouwen, voor rekenmethode Wegverkeerslawaaï - RMG-2012, wegverkeer

Groep	ItemID	Grp.ID	Datum	Naam	Omschr.	Vorm	X-1
Gebouw3D	55031	1	16:23, 1 jun 2021			Polygoon	127012,40
Gebouw3D	55032	1	16:23, 1 jun 2021			Polygoon	127034,52
Gebouw3D	55033	1	16:23, 1 jun 2021			Polygoon	127253,14
Gebouw3D	55034	1	16:23, 1 jun 2021			Polygoon	127125,60
Gebouw3D	55035	1	16:23, 1 jun 2021			Polygoon	126903,46
Gebouw3D	55036	1	16:23, 1 jun 2021			Polygoon	127090,84
Gebouw3D	55037	1	16:23, 1 jun 2021			Polygoon	126921,64
Gebouw3D	55038	1	16:23, 1 jun 2021			Polygoon	126979,16
Gebouw3D	55039	1	16:23, 1 jun 2021			Polygoon	127049,04
Gebouw3D	55107	1	16:23, 1 jun 2021			Polygoon	127601,39
Gebouw3D	55108	1	16:23, 1 jun 2021			Polygoon	127300,04
Gebouw3D	55111	1	16:23, 1 jun 2021			Polygoon	127616,17
Gebouw3D	55112	1	16:23, 1 jun 2021			Polygoon	127373,77
Gebouw3D	55114	1	16:23, 1 jun 2021			Polygoon	127329,82
Gebouw3D	55115	1	16:23, 1 jun 2021			Polygoon	127406,09
Gebouw3D	55118	1	16:23, 1 jun 2021			Polygoon	127416,15
Gebouw3D	55119	1	16:23, 1 jun 2021			Polygoon	127615,95
Gebouw3D	55120	1	16:23, 1 jun 2021			Polygoon	127310,66
Gebouw3D	55121	1	16:23, 1 jun 2021			Polygoon	127347,92
Gebouw3D	55122	1	16:23, 1 jun 2021			Polygoon	127326,53
Gebouw3D	55123	1	16:23, 1 jun 2021			Polygoon	127341,99
Gebouw3D	55124	1	16:23, 1 jun 2021			Polygoon	127323,23
Gebouw3D	55125	1	16:23, 1 jun 2021			Polygoon	127542,69
Gebouw3D	55652	1	16:23, 1 jun 2021			Polygoon	126975,95
Gebouw3D	55653	1	16:23, 1 jun 2021			Polygoon	127004,66
Gebouw3D	55654	1	16:23, 1 jun 2021			Polygoon	127018,03
Gebouw3D	55655	1	16:23, 1 jun 2021			Polygoon	127015,06
Gebouw3D	55656	1	16:23, 1 jun 2021			Polygoon	127033,20
Gebouw3D	55657	1	16:23, 1 jun 2021			Polygoon	126989,00
Gebouw3D	55658	1	16:23, 1 jun 2021			Polygoon	126988,13
Gebouw3D	55659	1	16:23, 1 jun 2021			Polygoon	126997,18
Gebouw3D	55660	1	16:23, 1 jun 2021			Polygoon	127001,51
Gebouw3D	55661	1	16:23, 1 jun 2021			Polygoon	127034,90
Gebouw3D	55662	1	16:23, 1 jun 2021			Polygoon	127040,12
Gebouw3D	55663	1	16:23, 1 jun 2021			Polygoon	127014,52
Gebouw3D	55664	1	16:23, 1 jun 2021			Polygoon	127034,93
Gebouw3D	55665	1	16:23, 1 jun 2021			Polygoon	127043,38
Gebouw3D	55666	1	16:23, 1 jun 2021			Polygoon	127005,50
Gebouw3D	55667	1	16:23, 1 jun 2021			Polygoon	126998,71
Gebouw3D	55668	1	16:23, 1 jun 2021			Polygoon	127001,75
Gebouw3D	55669	1	16:23, 1 jun 2021			Polygoon	127003,76
Gebouw3D	55670	1	16:23, 1 jun 2021			Polygoon	126971,54
Gebouw3D	55671	1	16:23, 1 jun 2021			Polygoon	126970,42
Gebouw3D	55672	1	16:23, 1 jun 2021			Polygoon	127028,71
Gebouw3D	55673	1	16:23, 1 jun 2021			Polygoon	126990,53
Gebouw3D	55674	1	16:23, 1 jun 2021			Polygoon	126996,06
Gebouw3D	55675	1	16:23, 1 jun 2021			Polygoon	127033,02
Gebouw3D	55676	1	16:23, 1 jun 2021			Polygoon	127021,16
Gebouw3D	55677	1	16:23, 1 jun 2021			Polygoon	127019,61
Gebouw3D	55678	1	16:23, 1 jun 2021			Polygoon	127026,09
Gebouw3D	55679	1	16:23, 1 jun 2021			Polygoon	127016,11
Gebouw3D	55680	1	16:23, 1 jun 2021			Polygoon	127019,18
Gebouw3D	55691	1	16:23, 1 jun 2021			Polygoon	126993,87
Gebouw3D	55692	1	16:23, 1 jun 2021			Polygoon	126963,29
Gebouw3D	55693	1	16:23, 1 jun 2021			Polygoon	126966,17
Gebouw3D	55694	1	16:23, 1 jun 2021			Polygoon	127004,54
Gebouw3D	55695	1	16:23, 1 jun 2021			Polygoon	126999,98
Gebouw3D	55821	1	16:23, 1 jun 2021			Polygoon	126796,94
Gebouw3D	55822	1	16:23, 1 jun 2021			Polygoon	126762,78
Gebouw3D	55823	1	16:23, 1 jun 2021			Polygoon	126788,97
Gebouw3D	55824	1	16:23, 1 jun 2021			Polygoon	126764,69
Gebouw3D	55825	1	16:23, 1 jun 2021			Polygoon	126792,80
Gebouw3D	55826	1	16:23, 1 jun 2021			Polygoon	126768,52

## Invoergegevens van het model Torenmolen

Model: Ontwikkelingslocatie Torenmolen  
Purmerend - Purmerend  
Groep: (hoofdgroep)  
Lijst van Gebouwen, voor rekenmethode WegverkeerslawaaI - RMG-2012, wegverkeer

Groep	Y-1	Hoogte	Rel.H	Maaiveld	Hdef.	Vormpunten	Omtrek	Oppervlak
Gebouw3D	503824,64	2,80	2,80	0,00	Relatief	4	9,79	5,93
Gebouw3D	503825,00	6,70	6,70	0,00	Relatief	4	9,70	5,82
Gebouw3D	503728,48	4,40	4,40	0,00	Relatief	4	17,62	17,40
Gebouw3D	503766,06	3,10	3,10	0,00	Relatief	4	10,39	6,68
Gebouw3D	503790,27	6,70	6,70	0,00	Relatief	7	56,37	176,52
Gebouw3D	503586,21	7,40	7,40	0,00	Relatief	5	69,86	277,84
Gebouw3D	503758,33	6,10	6,10	0,00	Relatief	10	44,23	120,10
Gebouw3D	503799,71	0,00	0,00	0,00	Relatief	4	9,80	5,94
Gebouw3D	503796,49	0,00	0,00	0,00	Relatief	4	9,78	5,91
Gebouw3D	503767,82	3,30	3,30	0,00	Relatief	4	19,78	22,31
Gebouw3D	503554,64	1,80	1,80	0,00	Relatief	10	270,96	1735,17
Gebouw3D	503760,85	10,20	10,20	0,00	Relatief	10	46,78	92,84
Gebouw3D	503543,00	2,20	2,20	0,00	Relatief	4	18,81	21,73
Gebouw3D	503620,20	1,30	1,30	0,00	Relatief	4	18,75	21,61
Gebouw3D	503562,11	1,90	1,90	0,00	Relatief	4	19,02	22,23
Gebouw3D	503592,61	1,20	1,20	0,00	Relatief	4	18,80	21,70
Gebouw3D	503773,17	10,30	10,30	0,00	Relatief	10	35,53	71,08
Gebouw3D	503581,56	1,80	1,80	0,00	Relatief	4	18,92	21,97
Gebouw3D	503511,82	2,90	2,90	0,00	Relatief	4	18,61	21,22
Gebouw3D	503617,66	1,50	1,50	0,00	Relatief	4	18,91	22,02
Gebouw3D	503596,78	1,90	1,90	0,00	Relatief	10	274,97	1762,88
Gebouw3D	503615,15	1,50	1,50	0,00	Relatief	4	18,96	22,12
Gebouw3D	503678,51	9,00	9,00	0,00	Relatief	41	241,23	1265,91
Gebouw3D	503847,96	8,00	8,00	0,00	Relatief	4	28,93	46,52
Gebouw3D	503856,09	5,70	5,70	0,00	Relatief	6	40,33	68,05
Gebouw3D	503848,60	5,80	5,80	0,00	Relatief	6	40,38	68,18
Gebouw3D	503859,05	5,80	5,80	0,00	Relatief	8	38,94	71,38
Gebouw3D	503862,39	5,90	5,90	0,00	Relatief	4	37,70	75,95
Gebouw3D	503858,87	2,60	2,60	0,00	Relatief	4	14,54	13,15
Gebouw3D	503862,00	2,90	2,90	0,00	Relatief	4	28,36	43,02
Gebouw3D	503864,52	2,90	2,90	0,00	Relatief	4	19,20	20,29
Gebouw3D	503872,46	2,90	2,90	0,00	Relatief	4	19,31	20,52
Gebouw3D	503874,86	9,60	9,60	0,00	Relatief	6	29,29	50,97
Gebouw3D	503870,27	5,80	5,80	0,00	Relatief	4	18,46	19,98
Gebouw3D	503872,77	2,70	2,70	0,00	Relatief	4	19,24	20,54
Gebouw3D	503874,76	9,50	9,50	0,00	Relatief	6	29,25	50,57
Gebouw3D	503877,07	5,70	5,70	0,00	Relatief	4	18,63	20,31
Gebouw3D	503880,96	2,70	2,70	0,00	Relatief	4	19,75	22,02
Gebouw3D	503882,40	2,60	2,60	0,00	Relatief	4	19,28	20,35
Gebouw3D	503883,25	2,20	2,20	0,00	Relatief	4	19,36	20,59
Gebouw3D	503887,24	2,80	2,80	0,00	Relatief	4	19,28	20,72
Gebouw3D	503891,13	5,00	5,00	0,00	Relatief	4	18,23	19,16
Gebouw3D	503894,76	9,60	9,60	0,00	Relatief	6	31,16	56,07
Gebouw3D	503896,84	8,60	8,60	0,00	Relatief	6	31,54	57,46
Gebouw3D	503908,04	9,60	9,60	0,00	Relatief	4	35,97	70,26
Gebouw3D	503909,59	9,70	9,70	0,00	Relatief	8	36,45	71,78
Gebouw3D	503916,00	9,60	9,60	0,00	Relatief	4	36,19	71,00
Gebouw3D	503912,65	9,60	9,60	0,00	Relatief	6	36,27	70,85
Gebouw3D	503918,17	9,60	9,60	0,00	Relatief	6	29,11	50,30
Gebouw3D	503920,01	5,90	5,90	0,00	Relatief	4	18,55	20,32
Gebouw3D	503923,15	9,60	9,60	0,00	Relatief	6	36,25	71,07
Gebouw3D	503942,02	5,90	5,90	0,00	Relatief	4	37,76	76,15
Gebouw3D	503896,26	10,10	10,10	0,00	Relatief	4	36,05	70,75
Gebouw3D	503877,43	0,00	0,00	0,00	Relatief	4	10,07	6,13
Gebouw3D	503854,40	0,00	0,00	0,00	Relatief	4	9,65	5,64
Gebouw3D	503873,32	0,00	0,00	0,00	Relatief	6	19,10	19,79
Gebouw3D	503889,53	0,00	0,00	0,00	Relatief	6	19,08	19,67
Gebouw3D	503779,64	6,40	6,40	0,00	Relatief	4	27,83	45,99
Gebouw3D	503781,08	6,30	6,30	0,00	Relatief	4	27,93	46,25
Gebouw3D	503782,66	6,50	6,50	0,00	Relatief	4	27,82	45,96
Gebouw3D	503786,13	8,00	8,00	0,00	Relatief	4	27,93	46,24
Gebouw3D	503792,76	6,50	6,50	0,00	Relatief	4	27,80	45,91
Gebouw3D	503796,23	6,30	6,30	0,00	Relatief	4	27,91	46,20

## Invoergegevens van het model

### Torenmolens

Model: Ontwikkelingslocatie Torenmolens  
 Purmerend - Purmerend  
 Groep: (hoofdgroep)  
 Lijst van Gebouwen, voor rekenmethode Wegverkeerslawaaï - RMG-2012, wegverkeer

Groep	Min.lengte	Max.lengte	Functie	Gebouwtype	BAG-id	Gemeente	Jaar	AHN-jaar	Trust	Cp
Gebouw3D	2,20	2,69					0	0	0	0 dB
Gebouw3D	2,19	2,66					0	0	0	0 dB
Gebouw3D	2,96	5,85					0	0	0	0 dB
Gebouw3D	2,34	2,88					0	0	0	0 dB
Gebouw3D	2,20	15,02					0	0	0	0 dB
Gebouw3D	8,07	24,09					0	0	0	0 dB
Gebouw3D	0,08	12,05					0	0	0	0 dB
Gebouw3D	2,20	2,70					0	0	0	0 dB
Gebouw3D	2,18	2,71					0	0	0	0 dB
Gebouw3D	3,48	6,41					0	0	0	0 dB
Gebouw3D	11,71	55,09					0	0	0	0 dB
Gebouw3D	0,33	11,03					0	0	0	0 dB
Gebouw3D	4,04	5,36					0	0	0	0 dB
Gebouw3D	4,09	5,30					0	0	0	0 dB
Gebouw3D	4,15	5,36					0	0	0	0 dB
Gebouw3D	4,04	5,35					0	0	0	0 dB
Gebouw3D	0,34	11,03					0	0	0	0 dB
Gebouw3D	4,09	5,37					0	0	0	0 dB
Gebouw3D	3,99	5,36					0	0	0	0 dB
Gebouw3D	4,15	5,31					0	0	0	0 dB
Gebouw3D	11,72	55,10					0	0	0	0 dB
Gebouw3D	4,15	5,36					0	0	0	0 dB
Gebouw3D	0,17	20,93					0	0	0	0 dB
Gebouw3D	4,82	9,64					0	0	0	0 dB
Gebouw3D	2,40	14,77					0	0	0	0 dB
Gebouw3D	2,40	14,77					0	0	0	0 dB
Gebouw3D	1,37	10,86					0	0	0	0 dB
Gebouw3D	5,84	13,02					0	0	0	0 dB
Gebouw3D	3,34	3,90					0	0	0	0 dB
Gebouw3D	4,06	9,56					0	0	0	0 dB
Gebouw3D	3,13	6,47					0	0	0	0 dB
Gebouw3D	3,15	6,50					0	0	0	0 dB
Gebouw3D	0,10	8,80					0	0	0	0 dB
Gebouw3D	3,46	5,78					0	0	0	0 dB
Gebouw3D	3,15	6,43					0	0	0	0 dB
Gebouw3D	0,10	8,79					0	0	0	0 dB
Gebouw3D	3,47	5,84					0	0	0	0 dB
Gebouw3D	3,40	6,48					0	0	0	0 dB
Gebouw3D	3,11	6,52					0	0	0	0 dB
Gebouw3D	3,16	6,52					0	0	0	0 dB
Gebouw3D	3,23	6,43					0	0	0	0 dB
Gebouw3D	3,27	5,83					0	0	0	0 dB
Gebouw3D	0,08	9,76					0	0	0	0 dB
Gebouw3D	0,08	9,87					0	0	0	0 dB
Gebouw3D	5,73	12,25					0	0	0	0 dB
Gebouw3D	0,11	12,24					0	0	0	0 dB
Gebouw3D	5,73	12,36					0	0	0	0 dB
Gebouw3D	0,09	12,32					0	0	0	0 dB
Gebouw3D	0,08	8,74					0	0	0	0 dB
Gebouw3D	3,54	5,73					0	0	0	0 dB
Gebouw3D	0,09	12,30					0	0	0	0 dB
Gebouw3D	5,84	13,06					0	0	0	0 dB
Gebouw3D	5,73	12,25					0	0	0	0 dB
Gebouw3D	2,06	2,98					0	0	0	0 dB
Gebouw3D	1,99	2,84					0	0	0	0 dB
Gebouw3D	0,05	6,50					0	0	0	0 dB
Gebouw3D	0,19	6,52					0	0	0	0 dB
Gebouw3D	5,40	8,52					0	0	0	0 dB
Gebouw3D	5,40	8,57					0	0	0	0 dB
Gebouw3D	5,40	8,51					0	0	0	0 dB
Gebouw3D	5,40	8,56					0	0	0	0 dB
Gebouw3D	5,40	8,50					0	0	0	0 dB
Gebouw3D	5,40	8,56					0	0	0	0 dB



## Invoergegevens van het model Torenmolen

Model: Ontwikkelingslocatie Torenmolen  
Purmerend - Purmerend  
Groep: (hoofdgroep)  
Lijst van Gebouwen, voor rekenmethode Wegverkeerslawaaï - RMG-2012, wegverkeer

Groep	ItemID	Grp.ID	Datum	Naam	Omschr.	Vorm	X-1
Gebouw3D	55827	1	16:23, 1 jun 2021			Polygoon	126770,43
Gebouw3D	55828	1	16:23, 1 jun 2021			Polygoon	126762,44
Gebouw3D	55829	1	16:23, 1 jun 2021			Polygoon	126786,69
Gebouw3D	55830	1	16:23, 1 jun 2021			Polygoon	126852,61
Gebouw3D	55831	1	16:23, 1 jun 2021			Polygoon	126864,43
Gebouw3D	55832	1	16:23, 1 jun 2021			Polygoon	126832,14
Gebouw3D	55833	1	16:23, 1 jun 2021			Polygoon	126768,08
Gebouw3D	55834	1	16:23, 1 jun 2021			Polygoon	126858,37
Gebouw3D	55835	1	16:23, 1 jun 2021			Polygoon	126769,99
Gebouw3D	55836	1	16:23, 1 jun 2021			Polygoon	126815,24
Gebouw3D	55837	1	16:23, 1 jun 2021			Polygoon	126773,03
Gebouw3D	55838	1	16:23, 1 jun 2021			Polygoon	126856,47
Gebouw3D	55839	1	16:23, 1 jun 2021			Polygoon	126855,40
Gebouw3D	55840	1	16:23, 1 jun 2021			Polygoon	126776,86
Gebouw3D	55841	1	16:23, 1 jun 2021			Polygoon	126861,08
Gebouw3D	55842	1	16:23, 1 jun 2021			Polygoon	126858,37
Gebouw3D	55843	1	16:23, 1 jun 2021			Polygoon	126849,39
Gebouw3D	55844	1	16:23, 1 jun 2021			Polygoon	126814,72
Gebouw3D	55845	1	16:23, 1 jun 2021			Polygoon	126714,82
Gebouw3D	55846	1	16:23, 1 jun 2021			Polygoon	126714,94
Gebouw3D	55847	1	16:23, 1 jun 2021			Polygoon	126817,32
Gebouw3D	55848	1	16:23, 1 jun 2021			Polygoon	126865,42
Gebouw3D	55849	1	16:23, 1 jun 2021			Polygoon	126795,40
Gebouw3D	55850	1	16:23, 1 jun 2021			Polygoon	126819,02
Gebouw3D	55851	1	16:23, 1 jun 2021			Polygoon	126849,58
Gebouw3D	55852	1	16:23, 1 jun 2021			Polygoon	126801,85
Gebouw3D	55853	1	16:23, 1 jun 2021			Polygoon	126813,53
Gebouw3D	55854	1	16:23, 1 jun 2021			Polygoon	126805,79
Gebouw3D	55855	1	16:23, 1 jun 2021			Polygoon	126804,60
Gebouw3D	55912	1	16:23, 1 jun 2021			Polygoon	126665,13
Gebouw3D	57684	1	16:23, 1 jun 2021			Polygoon	126606,08
Gebouw3D	57691	1	16:23, 1 jun 2021			Polygoon	126769,34
Gebouw3D	57692	1	16:23, 1 jun 2021			Polygoon	126548,70
Gebouw3D	57693	1	16:23, 1 jun 2021			Polygoon	126547,63
Gebouw3D	57694	1	16:23, 1 jun 2021			Polygoon	126549,77
Gebouw3D	57695	1	16:23, 1 jun 2021			Polygoon	126546,56
Gebouw3D	57705	1	16:23, 1 jun 2021			Polygoon	126559,43
Gebouw3D	57706	1	16:23, 1 jun 2021			Polygoon	126553,89
Gebouw3D	57707	1	16:23, 1 jun 2021			Polygoon	126703,83
Gebouw3D	57708	1	16:23, 1 jun 2021			Polygoon	126638,12
Gebouw3D	57709	1	16:23, 1 jun 2021			Polygoon	126561,15
Gebouw3D	57710	1	16:23, 1 jun 2021			Polygoon	126576,89
Gebouw3D	57711	1	16:23, 1 jun 2021			Polygoon	126557,19
Gebouw3D	57712	1	16:23, 1 jun 2021			Polygoon	126565,12
Gebouw3D	57713	1	16:23, 1 jun 2021			Polygoon	126614,78
Gebouw3D	57714	1	16:23, 1 jun 2021			Polygoon	126606,28
Gebouw3D	57715	1	16:23, 1 jun 2021			Polygoon	126601,69
Gebouw3D	57716	1	16:23, 1 jun 2021			Polygoon	126618,99
Gebouw3D	57717	1	16:23, 1 jun 2021			Polygoon	126603,69
Gebouw3D	57718	1	16:23, 1 jun 2021			Polygoon	126550,88
Gebouw3D	58138	1	16:23, 1 jun 2021			Polygoon	127455,88
Gebouw3D	58142	1	16:23, 1 jun 2021			Polygoon	127503,76
Gebouw3D	58143	1	16:23, 1 jun 2021			Polygoon	127518,25
Gebouw3D	58144	1	16:23, 1 jun 2021			Polygoon	127386,48
Gebouw3D	58145	1	16:23, 1 jun 2021			Polygoon	127389,04
Gebouw3D	58437	1	16:23, 1 jun 2021			Polygoon	127669,55
Gebouw3D	58875	1	16:23, 1 jun 2021			Polygoon	127063,07
Gebouw3D	58876	1	16:23, 1 jun 2021			Polygoon	127134,79
Gebouw3D	60107	1	16:23, 1 jun 2021			Polygoon	127106,88
Gebouw3D	60108	1	16:23, 1 jun 2021			Polygoon	127115,44
Gebouw3D	60109	1	16:23, 1 jun 2021			Polygoon	127221,82
Gebouw3D	60110	1	16:23, 1 jun 2021			Polygoon	127233,91
Gebouw3D	60111	1	16:23, 1 jun 2021			Polygoon	127272,33

## Invoergegevens van het model Torenmolen

Model: Ontwikkelingslocatie Torenmolen  
Purmerend - Purmerend  
Groep: (hoofdgroep)  
Lijst van Gebouwen, voor rekenmethode Wegverkeerslawaaï - RMG-2012, wegverkeer

Groep	Y-1	Hoogte	Rel.H	Maaiveld	Hdef.	Vormpunten	Omtrek	Oppervlak
Gebouw3D	503801,28	8,00	8,00	0,00	Relatief	4	27,90	46,18
Gebouw3D	503804,31	8,00	8,00	0,00	Relatief	4	27,90	46,16
Gebouw3D	503849,63	8,10	8,10	0,00	Relatief	4	27,87	46,08
Gebouw3D	503851,34	6,30	6,30	0,00	Relatief	4	27,87	46,10
Gebouw3D	503858,40	8,00	8,00	0,00	Relatief	4	27,87	46,09
Gebouw3D	503864,88	8,10	8,10	0,00	Relatief	4	27,88	46,12
Gebouw3D	503868,14	6,40	6,40	0,00	Relatief	4	27,83	45,99
Gebouw3D	503866,48	6,30	6,30	0,00	Relatief	4	27,87	46,10
Gebouw3D	503873,19	6,40	6,40	0,00	Relatief	4	27,83	45,99
Gebouw3D	503906,37	8,10	8,10	0,00	Relatief	4	27,88	46,12
Gebouw3D	503910,85	8,80	8,80	0,00	Relatief	4	27,85	46,03
Gebouw3D	503908,21	8,50	8,50	0,00	Relatief	4	28,86	46,24
Gebouw3D	503918,91	5,30	5,30	0,00	Relatief	4	28,86	46,24
Gebouw3D	503920,94	8,80	8,80	0,00	Relatief	4	27,85	46,03
Gebouw3D	503925,72	2,50	2,50	0,00	Relatief	4	9,76	5,75
Gebouw3D	503926,75	2,50	2,50	0,00	Relatief	4	9,60	5,59
Gebouw3D	503930,15	2,50	2,50	0,00	Relatief	4	13,71	9,67
Gebouw3D	503977,08	2,60	2,60	0,00	Relatief	4	9,80	5,79
Gebouw3D	503991,99	9,20	9,20	0,00	Relatief	7	46,06	65,13
Gebouw3D	503997,39	9,30	9,30	0,00	Relatief	12	51,57	80,08
Gebouw3D	503976,09	2,60	2,60	0,00	Relatief	4	9,54	5,53
Gebouw3D	503926,20	2,60	2,60	0,00	Relatief	4	9,58	5,57
Gebouw3D	503980,89	0,00	0,00	0,00	Relatief	4	9,76	5,75
Gebouw3D	503973,31	0,00	0,00	0,00	Relatief	4	9,74	5,74
Gebouw3D	503930,65	0,00	0,00	0,00	Relatief	4	8,71	4,23
Gebouw3D	503978,44	0,00	0,00	0,00	Relatief	4	9,90	5,90
Gebouw3D	503973,99	0,00	0,00	0,00	Relatief	4	9,59	5,59
Gebouw3D	503980,48	0,00	0,00	0,00	Relatief	4	9,45	5,44
Gebouw3D	503977,39	0,00	0,00	0,00	Relatief	4	9,50	5,50
Gebouw3D	503395,21	5,20	5,20	0,00	Relatief	4	10,13	6,41
Gebouw3D	504181,95	9,00	9,00	0,00	Relatief	8	29,87	49,45
Gebouw3D	504117,56	0,00	0,00	0,00	Relatief	4	19,39	20,78
Gebouw3D	504191,54	0,00	0,00	0,00	Relatief	4	19,00	19,49
Gebouw3D	504188,72	0,00	0,00	0,00	Relatief	4	19,04	19,63
Gebouw3D	504194,36	0,00	0,00	0,00	Relatief	4	18,99	19,48
Gebouw3D	504185,90	0,00	0,00	0,00	Relatief	4	19,03	19,59
Gebouw3D	504188,02	6,20	6,20	0,00	Relatief	4	14,05	11,77
Gebouw3D	504181,27	0,00	0,00	0,00	Relatief	4	13,69	11,34
Gebouw3D	504142,51	0,00	0,00	0,00	Relatief	4	15,05	12,97
Gebouw3D	504167,51	0,00	0,00	0,00	Relatief	4	14,70	12,58
Gebouw3D	504151,14	0,00	0,00	0,00	Relatief	4	13,80	11,34
Gebouw3D	504192,58	0,00	0,00	0,00	Relatief	4	13,75	11,27
Gebouw3D	504200,14	0,00	0,00	0,00	Relatief	4	13,82	11,37
Gebouw3D	504197,10	0,00	0,00	0,00	Relatief	4	13,43	10,85
Gebouw3D	504096,92	2,90	2,90	0,00	Relatief	9	13,08	9,44
Gebouw3D	504148,93	2,70	2,70	0,00	Relatief	6	12,98	9,43
Gebouw3D	504063,16	2,80	2,80	0,00	Relatief	7	13,03	9,49
Gebouw3D	504182,28	2,70	2,70	0,00	Relatief	8	12,94	9,40
Gebouw3D	504068,95	2,80	2,80	0,00	Relatief	4	12,62	9,25
Gebouw3D	504173,20	0,00	0,00	0,00	Relatief	4	14,32	12,15
Gebouw3D	504459,81	4,70	4,70	0,00	Relatief	4	17,00	15,00
Gebouw3D	504457,69	6,70	6,70	0,00	Relatief	11	70,06	274,83
Gebouw3D	504469,67	3,60	3,60	0,00	Relatief	11	92,85	195,88
Gebouw3D	504502,84	0,00	0,00	0,00	Relatief	6	12,65	9,62
Gebouw3D	504502,46	0,00	0,00	0,00	Relatief	7	12,61	9,54
Gebouw3D	504416,63	0,00	0,00	0,00	Relatief	4	12,27	9,15
Gebouw3D	504076,37	1,40	1,40	0,00	Relatief	27	273,21	1764,09
Gebouw3D	504056,16	2,20	2,20	0,00	Relatief	4	23,36	31,15
Gebouw3D	503755,90	7,80	7,80	0,00	Relatief	4	28,95	49,75
Gebouw3D	503758,30	3,30	3,30	0,00	Relatief	4	16,62	15,11
Gebouw3D	503492,10	3,10	3,10	0,00	Relatief	4	13,09	10,62
Gebouw3D	503868,42	3,10	3,10	0,00	Relatief	4	23,52	34,57
Gebouw3D	504606,80	2,80	2,80	0,00	Relatief	4	15,54	15,07

## Invoergegevens van het model

### Torenmolens

Model: Ontwikkelingslocatie Torenmolens  
 Purmerend - Purmerend  
 Groep: (hoofdgroep)  
 Lijst van Gebouwen, voor rekenmethode Wegverkeerslawaaai - RMG-2012, wegverkeer

Groep	Min.lengte	Max.lengte	Functie	Gebouwtype	BAG-id	Gemeente	Jaar	AHN-jaar	Trust	Cp
Gebouw3D	5,40	8,55					0	0	0	0 dB
Gebouw3D	5,40	8,55					0	0	0	0 dB
Gebouw3D	5,40	8,54					0	0	0	0 dB
Gebouw3D	5,40	8,54					0	0	0	0 dB
Gebouw3D	5,40	8,54					0	0	0	0 dB
Gebouw3D	5,40	8,54					0	0	0	0 dB
Gebouw3D	5,40	8,52					0	0	0	0 dB
Gebouw3D	5,40	8,54					0	0	0	0 dB
Gebouw3D	5,40	8,52					0	0	0	0 dB
Gebouw3D	5,40	8,54					0	0	0	0 dB
Gebouw3D	5,40	8,53					0	0	0	0 dB
Gebouw3D	4,80	9,63					0	0	0	0 dB
Gebouw3D	4,80	9,63					0	0	0	0 dB
Gebouw3D	5,40	8,52					0	0	0	0 dB
Gebouw3D	1,99	2,89					0	0	0	0 dB
Gebouw3D	1,99	2,81					0	0	0	0 dB
Gebouw3D	1,99	4,87					0	0	0	0 dB
Gebouw3D	1,99	2,91					0	0	0	0 dB
Gebouw3D	2,19	14,79					0	0	0	0 dB
Gebouw3D	0,60	14,79					0	0	0	0 dB
Gebouw3D	1,99	2,78					0	0	0	0 dB
Gebouw3D	1,99	2,80					0	0	0	0 dB
Gebouw3D	1,99	2,89					0	0	0	0 dB
Gebouw3D	2,00	2,87					0	0	0	0 dB
Gebouw3D	1,46	2,89					0	0	0	0 dB
Gebouw3D	2,00	2,95					0	0	0	0 dB
Gebouw3D	2,00	2,80					0	0	0	0 dB
Gebouw3D	1,99	2,74					0	0	0	0 dB
Gebouw3D	2,00	2,76					0	0	0	0 dB
Gebouw3D	2,46	2,60					0	0	0	0 dB
Gebouw3D	0,01	7,84					0	0	0	0 dB
Gebouw3D	3,20	6,50					0	0	0	0 dB
Gebouw3D	2,98	6,50					0	0	0	0 dB
Gebouw3D	3,02	6,50					0	0	0	0 dB
Gebouw3D	2,98	6,50					0	0	0	0 dB
Gebouw3D	3,01	6,50					0	0	0	0 dB
Gebouw3D	2,74	4,27					0	0	0	0 dB
Gebouw3D	2,79	4,05					0	0	0	0 dB
Gebouw3D	2,67	4,85					0	0	0	0 dB
Gebouw3D	2,71	4,63					0	0	0	0 dB
Gebouw3D	2,70	4,20					0	0	0	0 dB
Gebouw3D	2,70	4,18					0	0	0	0 dB
Gebouw3D	2,70	4,21					0	0	0	0 dB
Gebouw3D	2,70	4,02					0	0	0	0 dB
Gebouw3D	0,12	4,38					0	0	0	0 dB
Gebouw3D	0,11	4,11					0	0	0	0 dB
Gebouw3D	0,01	4,12					0	0	0	0 dB
Gebouw3D	0,01	4,12					0	0	0	0 dB
Gebouw3D	2,32	4,04					0	0	0	0 dB
Gebouw3D	2,73	4,45					0	0	0	0 dB
Gebouw3D	2,50	6,00					0	0	0	0 dB
Gebouw3D	0,02	21,68					0	0	0	0 dB
Gebouw3D	0,02	24,18					0	0	0	0 dB
Gebouw3D	0,02	3,79					0	0	0	0 dB
Gebouw3D	0,01	3,77					0	0	0	0 dB
Gebouw3D	2,55	3,61					0	0	0	0 dB
Gebouw3D	3,20	31,16					0	0	0	0 dB
Gebouw3D	4,11	7,57					0	0	0	0 dB
Gebouw3D	5,61	8,89					0	0	0	0 dB
Gebouw3D	2,66	5,62					0	0	0	0 dB
Gebouw3D	2,97	3,57					0	0	0	0 dB
Gebouw3D	5,72	6,00					0	0	0	0 dB
Gebouw3D	3,73	4,04					0	0	0	0 dB





## Invoergegevens van het model Torenmolens

---

Model: Ontwikkelingslocatie Torenmolens  
Purmerend - Purmerend

Groep: (hoofdgroep)  
Lijst van Gebouwen, voor rekenmethode Wegverkeerslawaaï - RMG-2012, wegverkeer

Groep	ItemID	Grp.ID	Datum	Naam	Omschr.	Vorm	X-1
Gebouw3D	60112	1	16:23, 1 jun 2021			Polygoon	127327,49
Gebouw3D	60113	1	16:23, 1 jun 2021			Polygoon	127362,81
Gebouw3D	60114	1	16:23, 1 jun 2021			Polygoon	127385,27
Gebouw3D	60115	1	16:23, 1 jun 2021			Polygoon	127426,03
Gebouw3D	60116	1	16:23, 1 jun 2021			Polygoon	127433,54
Gebouw3D	60117	1	16:23, 1 jun 2021			Polygoon	127510,06
Gebouw3D	60119	1	16:23, 1 jun 2021			Polygoon	127821,14
Ontwikkeling	139470	24	13:32, 7 jun 2021		21 appartementen	Polygoon	126869,03
Ontwikkeling	139471	24	13:35, 7 jun 2021			Polygoon	126865,23
Ontwikkeling	139472	24	13:54, 7 jun 2021		14 appartementen	Polygoon	126906,58
Ontwikkeling	139473	24	13:35, 7 jun 2021		5 grondgebonden woningen	Polygoon	126897,66

## Invoergegevens van het model Torenmolens

---

Model: Ontwikkelingslocatie Torenmolens  
Purmerend - Purmerend

Groep: (hoofdgroep)  
Lijst van Gebouwen, voor rekenmethode Wegverkeerslawaaai - RMG-2012, wegverkeer

Groep	Y-1	Hoogte	Rel.H	Maaiveld	Hdef.	Vormpunten	Omtrek	Oppervlak
Gebouw3D	504601,75	2,80	2,80	0,00	Relatief	4	20,30	21,83
Gebouw3D	504475,60	3,00	3,00	0,00	Relatief	4	19,17	18,42
Gebouw3D	504568,13	2,70	2,70	0,00	Relatief	4	18,10	18,13
Gebouw3D	504570,50	2,70	2,70	0,00	Relatief	4	25,49	29,89
Gebouw3D	504539,75	4,40	4,40	0,00	Relatief	4	13,99	11,13
Gebouw3D	504567,75	3,20	3,20	0,00	Relatief	4	8,22	3,77
Gebouw3D	504323,67	8,50	8,50	0,00	Relatief	14	41,55	92,50
Ontwikkeling	503983,68	12,00	12,00	0,00	Relatief	8	100,49	367,17
Ontwikkeling	503973,82	9,00	9,00	0,00	Relatief	4	40,22	100,98
Ontwikkeling	503979,32	12,00	12,00	0,00	Relatief	8	81,25	369,36
Ontwikkeling	503948,78	9,00	9,00	0,00	Relatief	4	78,51	276,72

## Invoergegevens van het model Torenmolen

---

Model: Ontwikkelingslocatie Torenmolen  
Purmerend - Purmerend

Groep: (hoofdgroep)  
Lijst van Gebouwen, voor rekenmethode Wegverkeerslawaaï - RMG-2012, wegverkeer

Groep	Min.lengte	Max.lengte	Functie	Gebouwtype	BAG-id	Gemeente	Jaar	AHN-jaar	Trust	Cp
Gebouw3D	3,08	7,08					0	0	0	0 dB
Gebouw3D	2,59	6,98					0	0	0	0 dB
Gebouw3D	2,99	6,06					0	0	0	0 dB
Gebouw3D	3,04	9,68					0	0	0	0 dB
Gebouw3D	2,43	4,57					0	0	0	0 dB
Gebouw3D	1,34	2,73					0	0	0	0 dB
Gebouw3D	0,84	8,00					0	0	0	0 dB
Ontwikkeling	1,95	25,99					0	0	0	0 dB
Ontwikkeling	9,72	10,39					0	0	0	0 dB
Ontwikkeling	1,53	22,55					0	0	0	0 dB
Ontwikkeling	9,19	30,25					0	0	0	0 dB

## Invoergegevens van het model Torenmolen

---

Model: Ontwikkelingslocatie Torenmolen  
Purmerend - Purmerend

Groep: (hoofdgroep)  
Lijst van Gebouwen, voor rekenmethode Wegverkeerslawaaï - RMG-2012, wegverkeer

Groep	Zwevend	Refl. 63	Refl. 125	Refl. 250	Refl. 500	Refl. 1k	Refl. 2k	Refl. 4k	Refl. 8k
Gebouw3D	False	0,80	0,80	0,80	0,80	0,80	0,80	0,80	0,80
Gebouw3D	False	0,80	0,80	0,80	0,80	0,80	0,80	0,80	0,80
Gebouw3D	False	0,80	0,80	0,80	0,80	0,80	0,80	0,80	0,80
Gebouw3D	False	0,80	0,80	0,80	0,80	0,80	0,80	0,80	0,80
Gebouw3D	False	0,80	0,80	0,80	0,80	0,80	0,80	0,80	0,80
Gebouw3D	False	0,80	0,80	0,80	0,80	0,80	0,80	0,80	0,80
Gebouw3D	False	0,80	0,80	0,80	0,80	0,80	0,80	0,80	0,80
Ontwikkeling	False	0,80	0,80	0,80	0,80	0,80	0,80	0,80	0,80
Ontwikkeling	False	0,80	0,80	0,80	0,80	0,80	0,80	0,80	0,80
Ontwikkeling	False	0,80	0,80	0,80	0,80	0,80	0,80	0,80	0,80
Ontwikkeling	False	0,80	0,80	0,80	0,80	0,80	0,80	0,80	0,80

## Invoergegevens van het model Torenmolen

Model: Ontwikkelingslocatie Torenmolen  
Purmerend - Purmerend  
Groep: (hoofdgroep)  
Lijst van Bodemgebieden, voor rekenmethode Wegverkeerslawaaï - RMG-2012, wegverkeer

Groep	ItemID	Grp.ID	Datum	Naam	Omschr.	Vorm
transitie	105817	8	16:29, 1 jun 2021	transitie		Polygoon
transitie	106104	8	16:29, 1 jun 2021	transitie		Polygoon
transitie	106362	8	16:29, 1 jun 2021	transitie		Polygoon
transitie	106363	8	16:29, 1 jun 2021	transitie		Polygoon
transitie	106365	8	16:29, 1 jun 2021	transitie		Polygoon
transitie	106371	8	16:29, 1 jun 2021	transitie		Polygoon
groenvoorziening	66016	3	16:44, 1 jun 2021	groenvoorz	gras- en kruidachtigen	Polygoon
groenvoorziening	66019	3	16:44, 1 jun 2021	groenvoorz	gras- en kruidachtigen	Polygoon
groenvoorziening	66021	3	16:44, 1 jun 2021	groenvoorz	gras- en kruidachtigen	Polygoon
groenvoorziening	66024	3	16:44, 1 jun 2021	groenvoorz	gras- en kruidachtigen	Polygoon
groenvoorziening	66044	3	16:44, 1 jun 2021	groenvoorz	gras- en kruidachtigen	Polygoon
groenvoorziening	66066	3	16:44, 1 jun 2021	groenvoorz	gras- en kruidachtigen	Polygoon
groenvoorziening	66067	3	16:44, 1 jun 2021	groenvoorz	gras- en kruidachtigen	Polygoon
groenvoorziening	66070	3	16:44, 1 jun 2021	groenvoorz	gras- en kruidachtigen	Polygoon
groenvoorziening	66073	3	16:44, 1 jun 2021	groenvoorz	gras- en kruidachtigen	Polygoon
groenvoorziening	66074	3	16:44, 1 jun 2021	groenvoorz	gras- en kruidachtigen	Polygoon
groenvoorziening	66110	3	16:44, 1 jun 2021	groenvoorz	gras- en kruidachtigen	Polygoon
groenvoorziening	66111	3	16:44, 1 jun 2021	groenvoorz	gras- en kruidachtigen	Polygoon
groenvoorziening	66112	3	16:44, 1 jun 2021	groenvoorz	gras- en kruidachtigen	Polygoon
groenvoorziening	66114	3	16:44, 1 jun 2021	groenvoorz	gras- en kruidachtigen	Polygoon
groenvoorziening	66116	3	16:44, 1 jun 2021	groenvoorz	gras- en kruidachtigen	Polygoon
groenvoorziening	66117	3	16:44, 1 jun 2021	groenvoorz	gras- en kruidachtigen	Polygoon
groenvoorziening	66119	3	16:44, 1 jun 2021	groenvoorz	gras- en kruidachtigen	Polygoon
groenvoorziening	66120	3	16:44, 1 jun 2021	groenvoorz	gras- en kruidachtigen	Polygoon
groenvoorziening	66121	3	16:44, 1 jun 2021	groenvoorz	gras- en kruidachtigen	Polygoon
groenvoorziening	66122	3	16:44, 1 jun 2021	groenvoorz	gras- en kruidachtigen	Polygoon
groenvoorziening	66129	3	16:44, 1 jun 2021	groenvoorz	gras- en kruidachtigen	Polygoon
groenvoorziening	66134	3	16:44, 1 jun 2021	groenvoorz	gras- en kruidachtigen	Polygoon
groenvoorziening	66135	3	16:44, 1 jun 2021	groenvoorz	gras- en kruidachtigen	Polygoon
groenvoorziening	66136	3	16:44, 1 jun 2021	groenvoorz	gras- en kruidachtigen	Polygoon
groenvoorziening	66137	3	16:44, 1 jun 2021	groenvoorz	gras- en kruidachtigen	Polygoon
groenvoorziening	66138	3	16:44, 1 jun 2021	groenvoorz	gras- en kruidachtigen	Polygoon
groenvoorziening	66139	3	16:44, 1 jun 2021	groenvoorz	gras- en kruidachtigen	Polygoon
groenvoorziening	66141	3	16:44, 1 jun 2021	groenvoorz	gras- en kruidachtigen	Polygoon
groenvoorziening	66143	3	16:44, 1 jun 2021	groenvoorz	gras- en kruidachtigen	Polygoon
groenvoorziening	66147	3	16:44, 1 jun 2021	groenvoorz	gras- en kruidachtigen	Polygoon
groenvoorziening	66148	3	16:44, 1 jun 2021	groenvoorz	gras- en kruidachtigen	Polygoon
groenvoorziening	66155	3	16:44, 1 jun 2021	groenvoorz	gras- en kruidachtigen	Polygoon
groenvoorziening	66156	3	16:44, 1 jun 2021	groenvoorz	gras- en kruidachtigen	Polygoon
groenvoorziening	69199	3	16:44, 1 jun 2021	groenvoorz	gras- en kruidachtigen	Polygoon
groenvoorziening	69200	3	16:44, 1 jun 2021	groenvoorz	gras- en kruidachtigen	Polygoon
groenvoorziening	69201	3	16:44, 1 jun 2021	groenvoorz	gras- en kruidachtigen	Polygoon
groenvoorziening	69203	3	16:44, 1 jun 2021	groenvoorz	gras- en kruidachtigen	Polygoon
groenvoorziening	69204	3	16:44, 1 jun 2021	groenvoorz	gras- en kruidachtigen	Polygoon
groenvoorziening	69205	3	16:44, 1 jun 2021	groenvoorz	gras- en kruidachtigen	Polygoon
groenvoorziening	69207	3	16:44, 1 jun 2021	groenvoorz	gras- en kruidachtigen	Polygoon
groenvoorziening	69209	3	16:44, 1 jun 2021	groenvoorz	gras- en kruidachtigen	Polygoon
groenvoorziening	69211	3	16:44, 1 jun 2021	groenvoorz	gras- en kruidachtigen	Polygoon
groenvoorziening	69212	3	16:44, 1 jun 2021	groenvoorz	gras- en kruidachtigen	Polygoon
groenvoorziening	69213	3	16:44, 1 jun 2021	groenvoorz	gras- en kruidachtigen	Polygoon
groenvoorziening	69214	3	16:44, 1 jun 2021	groenvoorz	gras- en kruidachtigen	Polygoon
groenvoorziening	69215	3	16:44, 1 jun 2021	groenvoorz	gras- en kruidachtigen	Polygoon
groenvoorziening	69221	3	16:44, 1 jun 2021	groenvoorz	gras- en kruidachtigen	Polygoon
groenvoorziening	69222	3	16:44, 1 jun 2021	groenvoorz	gras- en kruidachtigen	Polygoon
groenvoorziening	69223	3	16:44, 1 jun 2021	groenvoorz	gras- en kruidachtigen	Polygoon
groenvoorziening	69224	3	16:44, 1 jun 2021	groenvoorz	gras- en kruidachtigen	Polygoon
groenvoorziening	69229	3	16:44, 1 jun 2021	groenvoorz	gras- en kruidachtigen	Polygoon
groenvoorziening	69240	3	16:44, 1 jun 2021	groenvoorz	gras- en kruidachtigen	Polygoon
groenvoorziening	69243	3	16:44, 1 jun 2021	groenvoorz	gras- en kruidachtigen	Polygoon
groenvoorziening	69245	3	16:44, 1 jun 2021	groenvoorz	gras- en kruidachtigen	Polygoon
groenvoorziening	69247	3	16:44, 1 jun 2021	groenvoorz	gras- en kruidachtigen	Polygoon
groenvoorziening	69255	3	16:44, 1 jun 2021	groenvoorz	gras- en kruidachtigen	Polygoon
groenvoorziening	69383	3	16:44, 1 jun 2021	groenvoorz	gras- en kruidachtigen	Polygoon

## Invoergegevens van het model Torenmolens

Model: Ontwikkelingslocatie Torenmolens  
Purmerend - Purmerend  
Groep: (hoofdgroep)  
Lijst van Bodemgebieden, voor rekenmethode Wegverkeerslawaaai - RMG-2012, wegverkeer

Groep	X-1	Y-1	Vormpunten	Omtrek	Oppervlak	Min. lengte
transitie	126590,20	504454,24	46	819,91	16763,36	0,01
transitie	127728,86	504036,25	60	302,34	5383,56	0,01
transitie	127692,81	504335,86	123	665,84	16668,48	0,01
transitie	127151,43	504331,17	146	527,37	13553,38	0,01
transitie	127813,62	504341,38	91	717,08	10828,44	0,01
transitie	126856,00	504292,02	73	892,68	23990,25	0,01
groenvoorziening	127774,79	503892,49	15	95,22	357,47	0,16
groenvoorziening	127771,76	503886,42	17	95,22	357,48	0,16
groenvoorziening	128026,98	504162,57	200	841,74	2642,65	0,01
groenvoorziening	128015,55	504136,14	124	754,81	1778,26	0,01
groenvoorziening	128010,15	504141,70	137	755,13	1779,68	0,01
groenvoorziening	127773,22	503835,40	12	18,03	14,56	0,34
groenvoorziening	127768,00	503889,85	3	5,02	0,66	0,94
groenvoorziening	127767,28	503835,08	3	0,96	0,04	0,25
groenvoorziening	127797,80	503817,10	48	75,58	124,79	0,03
groenvoorziening	127774,62	503791,76	49	75,58	124,79	0,03
groenvoorziening	127662,73	503847,11	79	230,47	525,72	0,17
groenvoorziening	127747,37	503849,08	217	354,64	1391,56	0,06
groenvoorziening	127375,64	504018,78	101	804,85	3257,67	1,45
groenvoorziening	127398,37	504039,15	157	1018,00	5176,23	0,04
groenvoorziening	127568,63	503903,01	36	226,26	344,63	0,96
groenvoorziening	127701,96	503881,22	21	170,77	305,80	0,23
groenvoorziening	127662,73	503847,11	99	230,47	525,72	0,05
groenvoorziening	127681,06	503880,45	403	354,64	1391,56	0,01
groenvoorziening	127223,49	504071,93	104	804,85	3257,67	1,45
groenvoorziening	127568,63	503903,01	37	226,26	344,63	0,96
groenvoorziening	127772,78	503818,64	404	354,64	1391,56	0,01
groenvoorziening	127740,13	503807,59	77	221,40	451,09	0,06
groenvoorziening	127772,78	503818,64	405	363,06	1381,07	0,01
groenvoorziening	127772,96	503835,97	45	207,96	304,31	0,20
groenvoorziening	127744,67	503805,70	15	26,00	31,25	0,06
groenvoorziening	127745,92	503851,33	403	361,42	1406,15	0,01
groenvoorziening	127749,62	503853,85	48	207,89	270,49	0,20
groenvoorziening	127734,15	503814,53	130	222,96	471,10	0,02
groenvoorziening	127742,90	503858,06	418	468,43	1707,94	0,01
groenvoorziening	127602,73	503938,24	119	1018,96	5267,59	0,04
groenvoorziening	127662,73	503847,11	54	226,26	344,63	0,48
groenvoorziening	127334,15	504079,83	89	1007,52	1797,32	0,10
groenvoorziening	127771,10	503859,40	18	181,24	137,81	1,26
groenvoorziening	126881,83	504732,62	11	77,56	95,33	0,82
groenvoorziening	126700,19	504805,61	25	107,80	109,41	0,02
groenvoorziening	126782,77	504757,59	49	179,42	205,40	0,01
groenvoorziening	126641,12	504834,90	6	29,97	38,55	0,87
groenvoorziening	126706,58	504802,43	8	25,09	36,25	0,83
groenvoorziening	126717,10	504796,97	45	97,43	82,92	0,01
groenvoorziening	126956,34	504711,73	30	84,29	113,73	0,03
groenvoorziening	126606,33	504853,56	32	59,80	61,32	0,07
groenvoorziening	126929,28	504717,42	12	65,01	82,96	0,44
groenvoorziening	126896,84	504723,48	12	36,06	46,35	0,21
groenvoorziening	126920,00	504730,03	7	81,53	108,54	1,36
groenvoorziening	126848,12	504742,07	8	57,35	66,20	0,82
groenvoorziening	126657,46	504826,33	27	112,37	112,04	0,02
groenvoorziening	126880,78	504728,37	7	25,71	29,13	1,03
groenvoorziening	126641,12	504834,90	7	28,47	17,68	1,39
groenvoorziening	126706,58	504802,43	16	31,16	19,83	0,39
groenvoorziening	126839,80	504749,48	5	4,13	0,83	0,55
groenvoorziening	126636,08	504843,15	8	93,82	22,28	0,36
groenvoorziening	126581,38	504351,76	113	833,60	5305,49	0,18
groenvoorziening	126422,34	504412,00	17	177,77	395,91	0,27
groenvoorziening	126397,49	504397,74	119	833,60	5305,49	0,18
groenvoorziening	126490,50	504386,40	117	803,75	5389,98	0,15
groenvoorziening	126771,68	504289,94	49	780,75	1848,01	0,06
groenvoorziening	126424,20	504408,42	207	1034,58	6079,16	0,01

## Invoergegevens van het model Torenmolens

---

Model: Ontwikkelingslocatie Torenmolens  
Purmerend - Purmerend

Groep: (hoofdgroep)

Lijst van Bodemgebieden, voor rekenmethode Wegverkeerslawaaai - RMG-2012, wegverkeer

Groep	Max.lengte	Bf
transitie	111,62	0,00
transitie	83,34	0,00
transitie	51,09	0,00
transitie	23,50	0,00
transitie	41,71	0,00
transitie	70,52	0,00
groenvoorziening	37,09	0,80
groenvoorziening	37,09	0,80
groenvoorziening	67,24	0,80
groenvoorziening	67,24	0,80
groenvoorziening	67,24	0,80
groenvoorziening	7,46	0,80
groenvoorziening	2,37	0,80
groenvoorziening	0,40	0,80
groenvoorziening	9,26	0,80
groenvoorziening	9,26	0,80
groenvoorziening	35,87	0,80
groenvoorziening	79,03	0,80
groenvoorziening	35,74	0,80
groenvoorziening	41,86	0,80
groenvoorziening	34,42	0,80
groenvoorziening	79,03	0,80
groenvoorziening	35,87	0,80
groenvoorziening	79,03	0,80
groenvoorziening	35,74	0,80
groenvoorziening	34,42	0,80
groenvoorziening	79,03	0,80
groenvoorziening	35,87	0,80
groenvoorziening	77,84	0,80
groenvoorziening	77,84	0,80
groenvoorziening	10,11	0,80
groenvoorziening	53,16	0,80
groenvoorziening	53,16	0,80
groenvoorziening	35,87	0,80
groenvoorziening	32,59	0,80
groenvoorziening	41,86	0,80
groenvoorziening	34,42	0,80
groenvoorziening	33,28	0,80
groenvoorziening	19,41	0,80
groenvoorziening	35,01	0,80
groenvoorziening	21,14	0,80
groenvoorziening	27,56	0,80
groenvoorziening	12,37	0,80
groenvoorziening	8,80	0,80
groenvoorziening	17,04	0,80
groenvoorziening	14,04	0,80
groenvoorziening	20,44	0,80
groenvoorziening	26,50	0,80
groenvoorziening	10,95	0,80
groenvoorziening	30,78	0,80
groenvoorziening	25,97	0,80
groenvoorziening	21,14	0,80
groenvoorziening	9,04	0,80
groenvoorziening	10,91	0,80
groenvoorziening	7,41	0,80
groenvoorziening	1,50	0,80
groenvoorziening	28,68	0,80
groenvoorziening	82,08	0,80
groenvoorziening	82,08	0,80
groenvoorziening	82,08	0,80
groenvoorziening	82,08	0,80
groenvoorziening	82,08	0,80
groenvoorziening	52,50	0,80
groenvoorziening	69,72	0,80





## Invoergegevens van het model Torenmolens

Model: Ontwikkelingslocatie Torenmolens  
Purmerend - Purmerend  
Groep: (hoofdgroep)  
Lijst van Bodemgebieden, voor rekenmethode Wegverkeerslawaaai - RMG-2012, wegverkeer

Groep	X-1	Y-1	Vormpunten	Omtrek	Oppervlak	Min. lengte
groenvoorziening	126365,76	504345,04	193	1024,74	6033,22	0,01
groenvoorziening	126426,87	504507,69	50	63,83	196,93	0,30
groenvoorziening	126426,96	504507,93	55	65,24	211,37	0,31
groenvoorziening	127227,37	504081,91	28	336,13	1196,11	1,12
groenvoorziening	127612,15	504525,29	10	26,50	20,34	0,38
groenvoorziening	127362,13	504620,99	10	20,18	18,18	0,03
groenvoorziening	127749,97	504303,78	8	104,17	118,19	0,59
groenvoorziening	127751,98	504302,65	121	806,59	910,68	0,01
groenvoorziening	127470,27	504607,17	23	83,48	127,35	0,37
groenvoorziening	127083,46	504602,09	154	834,30	939,64	0,01
groenvoorziening	127558,35	504560,63	13	64,19	177,97	0,14
groenvoorziening	127626,92	504086,04	163	811,31	882,07	0,01
groenvoorziening	127676,89	504447,10	88	238,20	246,15	0,02
groenvoorziening	127780,07	504363,36	79	192,21	243,04	0,01
groenvoorziening	127673,69	504466,02	58	49,45	57,11	0,01
groenvoorziening	127407,53	504617,46	40	126,22	116,86	0,02
groenvoorziening	127565,29	504564,18	35	47,72	55,08	0,02
groenvoorziening	127091,47	504607,50	173	973,02	3793,44	0,01
groenvoorziening	127521,72	504589,08	70	163,67	287,52	0,02
groenvoorziening	127579,61	504546,76	25	72,28	71,82	0,06
groenvoorziening	127090,09	504619,04	16	31,41	17,01	0,01
groenvoorziening	127747,33	504304,68	9	104,19	118,49	0,59
groenvoorziening	127505,03	504032,07	110	804,79	910,48	0,01
groenvoorziening	127741,56	504302,52	142	808,55	881,36	0,01
groenvoorziening	127728,82	504423,93	58	156,91	195,08	0,01
groenvoorziening	127742,42	504288,50	144	808,57	880,62	0,01
groenvoorziening	127773,20	504392,11	60	158,51	191,29	0,01
groenvoorziening	127777,47	504364,26	8	28,22	29,52	0,66
groenvoorziening	127786,74	504378,82	18	17,72	15,80	0,15
groenvoorziening	127785,62	504373,05	18	18,39	16,67	0,15
groenvoorziening	127625,42	504515,55	71	122,36	131,96	0,01
groenvoorziening	127677,27	504457,16	53	31,15	31,39	0,03
groenvoorziening	127677,72	504456,13	32	28,95	42,84	0,13
groenvoorziening	127724,90	504422,58	88	237,47	236,45	0,02
groenvoorziening	127725,49	504424,65	96	249,79	218,27	0,02
groenvoorziening	127772,62	504391,86	60	156,90	159,46	0,01
groenvoorziening	127772,62	504391,86	42	150,75	147,25	0,01
groenvoorziening	127630,65	504511,99	66	120,30	131,82	0,01
groenvoorziening	127630,65	504511,99	7	34,69	31,91	0,82
groenvoorziening	127644,55	504502,14	34	64,12	57,26	0,02
groenvoorziening	126864,02	504238,20	3	1,37	0,07	0,27
groenvoorziening	126870,77	504199,41	74	299,78	278,58	0,19
groenvoorziening	127001,05	504171,40	96	1082,72	2244,70	0,22
groenvoorziening	127050,14	504177,82	131	844,14	3894,71	0,11
groenvoorziening	126768,91	504282,07	69	321,55	1229,16	0,11
groenvoorziening	126870,77	504199,41	76	299,78	278,58	0,19
groenvoorziening	126765,72	504273,04	70	321,55	1229,16	0,11
groenvoorziening	126779,13	504311,37	33	269,75	580,75	0,02
groenvoorziening	127137,46	504663,48	36	82,54	145,48	0,28
groenvoorziening	127091,47	504607,50	20	103,99	98,60	0,02
groenvoorziening	127063,57	504682,08	27	77,02	83,86	0,03
groenvoorziening	127072,46	504683,14	29	180,31	172,71	0,14
groenvoorziening	127178,44	504654,75	18	53,46	70,93	0,28
groenvoorziening	127173,30	504656,37	15	60,79	66,27	0,85
groenvoorziening	127226,39	504647,89	30	56,16	60,72	0,02
groenvoorziening	126879,80	504241,37	69	321,30	1229,24	0,11
groenvoorziening	127120,71	504668,47	37	81,85	142,21	0,09
groenvoorziening	127088,60	504608,58	123	745,79	825,74	0,01
groenvoorziening	127091,44	504607,51	23	104,81	99,01	0,02
groenvoorziening	126903,90	504274,55	31	72,06	82,55	0,01
groenvoorziening	126915,07	504290,42	4	18,61	17,68	2,97
groenvoorziening	126907,10	504270,46	172	973,02	3793,44	0,01
groenvoorziening	126871,69	504199,03	74	299,35	277,85	0,19

## Invoergegevens van het model Torenmolten

---

Model: Ontwikkelingslocatie Torenmolten  
Purmerend - Purmerend

Groep: (hoofdgroep)  
Lijst van Bodemgebieden, voor rekenmethode Wegverkeerslawaaai - RMG-2012, wegverkeer

Groep	Max.lengte	Bf
groenvoorziening	58,34	0,80
groenvoorziening	20,39	0,80
groenvoorziening	20,42	0,80
groenvoorziening	22,15	0,80
groenvoorziening	12,08	0,80
groenvoorziening	4,84	0,80
groenvoorziening	44,74	0,80
groenvoorziening	39,56	0,80
groenvoorziening	30,47	0,80
groenvoorziening	28,67	0,80
groenvoorziening	23,44	0,80
groenvoorziening	43,56	0,80
groenvoorziening	23,44	0,80
groenvoorziening	20,19	0,80
groenvoorziening	7,51	0,80
groenvoorziening	17,42	0,80
groenvoorziening	16,86	0,80
groenvoorziening	47,76	0,80
groenvoorziening	27,25	0,80
groenvoorziening	22,72	0,80
groenvoorziening	10,51	0,80
groenvoorziening	44,74	0,80
groenvoorziening	39,56	0,80
groenvoorziening	43,56	0,80
groenvoorziening	20,19	0,80
groenvoorziening	43,56	0,80
groenvoorziening	20,19	0,80
groenvoorziening	10,29	0,80
groenvoorziening	2,97	0,80
groenvoorziening	3,41	0,80
groenvoorziening	12,79	0,80
groenvoorziening	3,21	0,80
groenvoorziening	2,89	0,80
groenvoorziening	23,44	0,80
groenvoorziening	23,44	0,80
groenvoorziening	19,25	0,80
groenvoorziening	19,25	0,80
groenvoorziening	12,79	0,80
groenvoorziening	9,09	0,80
groenvoorziening	10,07	0,80
groenvoorziening	0,56	0,80
groenvoorziening	20,32	0,80
groenvoorziening	145,06	0,80
groenvoorziening	51,18	0,80
groenvoorziening	27,18	0,80
groenvoorziening	20,32	0,80
groenvoorziening	27,18	0,80
groenvoorziening	75,42	0,80
groenvoorziening	18,16	0,80
groenvoorziening	25,83	0,80
groenvoorziening	25,45	0,80
groenvoorziening	34,58	0,80
groenvoorziening	19,95	0,80
groenvoorziening	19,36	0,80
groenvoorziening	22,76	0,80
groenvoorziening	27,18	0,80
groenvoorziening	18,16	0,80
groenvoorziening	28,67	0,80
groenvoorziening	25,83	0,80
groenvoorziening	19,40	0,80
groenvoorziening	7,04	0,80
groenvoorziening	47,76	0,80
groenvoorziening	20,32	0,80

## Invoergegevens van het model Torenmolen

Model: Ontwikkelingslocatie Torenmolen  
Purmerend - Purmerend  
Groep: (hoofdgroep)  
Lijst van Bodemgebieden, voor rekenmethode Wegverkeerslawaai - RMG-2012, wegverkeer

Groep	ItemID	Grp.ID	Datum	Naam	Omschr.	Vorm
groenvoorziening	69575	3	16:44, 1 jun 2021	groenvoorz	gras- en kruidachtigen	Polygoon
groenvoorziening	69578	3	16:44, 1 jun 2021	groenvoorz	gras- en kruidachtigen	Polygoon
groenvoorziening	69579	3	16:44, 1 jun 2021	groenvoorz	gras- en kruidachtigen	Polygoon
groenvoorziening	69580	3	16:44, 1 jun 2021	groenvoorz	gras- en kruidachtigen	Polygoon
groenvoorziening	69581	3	16:44, 1 jun 2021	groenvoorz	gras- en kruidachtigen	Polygoon
groenvoorziening	69585	3	16:44, 1 jun 2021	groenvoorz	gras- en kruidachtigen	Polygoon
groenvoorziening	69586	3	16:44, 1 jun 2021	groenvoorz	gras- en kruidachtigen	Polygoon
groenvoorziening	69587	3	16:44, 1 jun 2021	groenvoorz	gras- en kruidachtigen	Polygoon
groenvoorziening	69640	3	16:44, 1 jun 2021	groenvoorz	gras- en kruidachtigen	Polygoon
groenvoorziening	69642	3	16:44, 1 jun 2021	groenvoorz	gras- en kruidachtigen	Polygoon
groenvoorziening	69643	3	16:44, 1 jun 2021	groenvoorz	gras- en kruidachtigen	Polygoon
groenvoorziening	69644	3	16:44, 1 jun 2021	groenvoorz	gras- en kruidachtigen	Polygoon
groenvoorziening	69646	3	16:44, 1 jun 2021	groenvoorz	gras- en kruidachtigen	Polygoon
groenvoorziening	69647	3	16:44, 1 jun 2021	groenvoorz	gras- en kruidachtigen	Polygoon
groenvoorziening	69648	3	16:44, 1 jun 2021	groenvoorz	gras- en kruidachtigen	Polygoon
groenvoorziening	69649	3	16:44, 1 jun 2021	groenvoorz	gras- en kruidachtigen	Polygoon
groenvoorziening	69651	3	16:44, 1 jun 2021	groenvoorz	gras- en kruidachtigen	Polygoon
groenvoorziening	69652	3	16:44, 1 jun 2021	groenvoorz	gras- en kruidachtigen	Polygoon
groenvoorziening	69653	3	16:44, 1 jun 2021	groenvoorz	gras- en kruidachtigen	Polygoon
groenvoorziening	69656	3	16:44, 1 jun 2021	groenvoorz	gras- en kruidachtigen	Polygoon
groenvoorziening	69657	3	16:44, 1 jun 2021	groenvoorz	gras- en kruidachtigen	Polygoon
groenvoorziening	69658	3	16:44, 1 jun 2021	groenvoorz	gras- en kruidachtigen	Polygoon
groenvoorziening	69659	3	16:44, 1 jun 2021	groenvoorz	gras- en kruidachtigen	Polygoon
groenvoorziening	69675	3	16:44, 1 jun 2021	groenvoorz	gras- en kruidachtigen	Polygoon
groenvoorziening	70173	3	16:44, 1 jun 2021	groenvoorz	gras- en kruidachtigen	Polygoon
groenvoorziening	70174	3	16:44, 1 jun 2021	groenvoorz	gras- en kruidachtigen	Polygoon
groenvoorziening	70177	3	16:44, 1 jun 2021	groenvoorz	gras- en kruidachtigen	Polygoon
groenvoorziening	93782	3	16:44, 1 jun 2021	groenvoorz	heesters	Polygoon
groenvoorziening	93783	3	16:44, 1 jun 2021	groenvoorz	bodembedekkers	Polygoon
groenvoorziening	93784	3	16:44, 1 jun 2021	groenvoorz	heesters	Polygoon
groenvoorziening	93785	3	16:44, 1 jun 2021	groenvoorz		Polygoon
groenvoorziening	93786	3	16:44, 1 jun 2021	groenvoorz	bodembedekkers	Polygoon
groenvoorziening	93787	3	16:44, 1 jun 2021	groenvoorz	heesters	Polygoon
groenvoorziening	93788	3	16:44, 1 jun 2021	groenvoorz	bodembedekkers	Polygoon
groenvoorziening	93789	3	16:44, 1 jun 2021	groenvoorz	bodembedekkers	Polygoon
groenvoorziening	93790	3	16:44, 1 jun 2021	groenvoorz	bodembedekkers	Polygoon
groenvoorziening	93791	3	16:44, 1 jun 2021	groenvoorz	bodembedekkers	Polygoon
groenvoorziening	93792	3	16:44, 1 jun 2021	groenvoorz	bodembedekkers	Polygoon
groenvoorziening	93793	3	16:44, 1 jun 2021	groenvoorz		Polygoon
groenvoorziening	93794	3	16:44, 1 jun 2021	groenvoorz	heesters	Polygoon
groenvoorziening	93795	3	16:44, 1 jun 2021	groenvoorz	heesters	Polygoon
groenvoorziening	93796	3	16:44, 1 jun 2021	groenvoorz	gras- en kruidachtigen	Polygoon
groenvoorziening	93797	3	16:44, 1 jun 2021	groenvoorz		Polygoon
groenvoorziening	93798	3	16:44, 1 jun 2021	groenvoorz		Polygoon
groenvoorziening	93799	3	16:44, 1 jun 2021	groenvoorz		Polygoon
groenvoorziening	93800	3	16:44, 1 jun 2021	groenvoorz	gras- en kruidachtigen	Polygoon
groenvoorziening	93801	3	16:44, 1 jun 2021	groenvoorz	bodembedekkers	Polygoon
groenvoorziening	93802	3	16:44, 1 jun 2021	groenvoorz	bodembedekkers	Polygoon
groenvoorziening	93803	3	16:44, 1 jun 2021	groenvoorz		Polygoon
groenvoorziening	93804	3	16:44, 1 jun 2021	groenvoorz	heesters	Polygoon
groenvoorziening	93805	3	16:44, 1 jun 2021	groenvoorz	bodembedekkers	Polygoon
groenvoorziening	93806	3	16:44, 1 jun 2021	groenvoorz	heesters	Polygoon
groenvoorziening	93807	3	16:44, 1 jun 2021	groenvoorz	bodembedekkers	Polygoon
groenvoorziening	93808	3	16:44, 1 jun 2021	groenvoorz	bodembedekkers	Polygoon
groenvoorziening	93809	3	16:44, 1 jun 2021	groenvoorz	bodembedekkers	Polygoon
groenvoorziening	93810	3	16:44, 1 jun 2021	groenvoorz	bodembedekkers	Polygoon
groenvoorziening	93811	3	16:44, 1 jun 2021	groenvoorz	bodembedekkers	Polygoon
groenvoorziening	93812	3	16:44, 1 jun 2021	groenvoorz	bodembedekkers	Polygoon
groenvoorziening	93813	3	16:44, 1 jun 2021	groenvoorz	gras- en kruidachtigen	Polygoon
groenvoorziening	93814	3	16:44, 1 jun 2021	groenvoorz		Polygoon
groenvoorziening	93815	3	16:44, 1 jun 2021	groenvoorz	bodembedekkers	Polygoon
groenvoorziening	93816	3	16:44, 1 jun 2021	groenvoorz	heesters	Polygoon
groenvoorziening	93817	3	16:44, 1 jun 2021	groenvoorz	heesters	Polygoon

## Invoergegevens van het model Torenmolen

Model: Ontwikkelingslocatie Torenmolen  
Purmerend - Purmerend  
Groep: (hoofdgroep)  
Lijst van Bodemgebieden, voor rekenmethode Wegverkeerslawaaai - RMG-2012, wegverkeer

Groep	X-1	Y-1	Vormpunten	Omtrek	Oppervlak	Min. lengte
groenvoorziening	126997,60	504184,80	97	1082,73	2244,85	0,22
groenvoorziening	126863,45	504247,79	170	1177,16	5369,12	0,09
groenvoorziening	126863,45	504247,79	169	1176,90	5369,19	0,09
groenvoorziening	127087,02	504604,97	121	734,67	812,41	0,01
groenvoorziening	126907,10	504270,46	174	973,29	3785,63	0,01
groenvoorziening	126771,68	504289,94	41	1007,04	1643,06	0,37
groenvoorziening	127137,46	504663,48	37	81,60	141,97	0,09
groenvoorziening	127152,29	504660,38	14	59,70	69,49	0,63
groenvoorziening	127855,62	504292,21	29	45,05	64,31	0,05
groenvoorziening	127976,97	504233,69	64	231,29	328,74	0,01
groenvoorziening	127886,55	504280,55	32	41,81	43,34	0,09
groenvoorziening	127844,62	504314,74	32	47,79	75,94	0,06
groenvoorziening	127751,98	504302,65	67	314,99	468,05	0,02
groenvoorziening	127983,11	504238,36	34	147,88	189,22	0,01
groenvoorziening	127807,88	504352,15	47	150,06	254,51	0,02
groenvoorziening	127870,33	504291,57	17	40,34	55,77	0,05
groenvoorziening	128008,75	504218,59	34	147,36	167,86	0,01
groenvoorziening	127875,22	504289,72	32	41,00	38,87	0,09
groenvoorziening	127968,38	504248,86	29	61,01	63,41	0,05
groenvoorziening	127775,55	504360,75	8	21,25	22,01	0,29
groenvoorziening	127771,76	504352,84	7	19,79	12,54	0,29
groenvoorziening	127790,17	504368,38	9	15,99	12,73	0,47
groenvoorziening	127754,06	504301,29	16	157,14	165,18	0,79
groenvoorziening	127264,97	504643,64	6	33,29	16,21	0,79
groenvoorziening	128035,00	504199,53	28	45,13	54,48	0,07
groenvoorziening	128037,49	504182,02	8	43,12	53,35	0,08
groenvoorziening	128026,98	504162,57	31	74,08	86,44	0,13
groenvoorziening	126419,63	503636,21	4	35,92	7,07	6,05
groenvoorziening	126383,96	503480,66	28	24,10	33,63	0,21
groenvoorziening	126335,42	503507,79	95	23,83	35,95	0,01
groenvoorziening	126370,36	503632,10	4	73,04	39,94	1,54
groenvoorziening	126378,14	503473,13	27	27,26	34,16	0,26
groenvoorziening	126345,68	503501,17	100	24,77	40,21	0,03
groenvoorziening	126394,99	503574,17	6	34,74	38,10	0,61
groenvoorziening	126605,04	503603,47	13	56,69	58,63	0,07
groenvoorziening	126386,86	503487,56	15	55,47	60,65	0,01
groenvoorziening	126571,84	503603,25	5	28,25	28,64	2,45
groenvoorziening	126408,16	503576,33	8	97,44	114,57	2,44
groenvoorziening	126382,76	503613,56	5	53,08	54,33	0,29
groenvoorziening	126560,03	503513,44	6	52,41	59,92	0,20
groenvoorziening	126498,63	503557,98	5	69,62	245,17	3,02
groenvoorziening	126558,44	503504,73	19	96,38	117,55	0,06
groenvoorziening	126451,72	503593,18	42	738,06	1375,12	0,14
groenvoorziening	126299,93	503526,98	84	796,78	2552,05	0,08
groenvoorziening	126370,36	503632,10	17	240,90	535,77	0,18
groenvoorziening	126387,54	503642,08	63	183,41	609,85	0,03
groenvoorziening	126376,04	503525,59	30	37,33	54,07	0,06
groenvoorziening	126543,80	503598,67	5	30,11	30,93	1,98
groenvoorziening	126340,06	503604,15	6	52,83	81,30	1,49
groenvoorziening	126415,59	503638,16	7	37,98	64,81	0,51
groenvoorziening	126456,81	503493,80	5	9,48	5,59	1,09
groenvoorziening	126500,78	503534,25	7	66,68	76,09	1,00
groenvoorziening	126502,11	503591,83	5	31,63	31,91	2,36
groenvoorziening	126319,97	503633,74	46	126,27	223,69	0,04
groenvoorziening	126371,83	503543,91	7	49,79	52,27	1,50
groenvoorziening	126484,06	503498,33	6	10,04	6,30	0,40
groenvoorziening	126283,21	503644,24	58	75,24	88,27	0,03
groenvoorziening	126469,66	503586,48	6	43,57	46,23	2,38
groenvoorziening	126454,73	503487,64	54	261,65	508,79	0,08
groenvoorziening	126333,02	503625,86	5	57,06	29,85	1,60
groenvoorziening	126496,55	503585,84	13	134,86	161,99	0,96
groenvoorziening	126491,55	503539,55	9	69,12	76,78	0,85
groenvoorziening	126496,89	503481,78	4	37,30	43,35	2,74

## Invoergegevens van het model Torenmolten

---

Model: Ontwikkelingslocatie Torenmolten  
Purmerend - Purmerend

Groep: (hoofdgroep)

Lijst van Bodemgebieden, voor rekenmethode Wegverkeerslawaaai - RMG-2012, wegverkeer

Groep	Max.lengte	Bf
groenvoorziening	145,06	0,80
groenvoorziening	79,93	0,80
groenvoorziening	79,93	0,80
groenvoorziening	28,67	0,80
groenvoorziening	47,76	0,80
groenvoorziening	99,63	0,80
groenvoorziening	18,16	0,80
groenvoorziening	19,36	0,80
groenvoorziening	8,27	0,80
groenvoorziening	32,50	0,80
groenvoorziening	13,69	0,80
groenvoorziening	7,82	0,80
groenvoorziening	46,58	0,80
groenvoorziening	32,50	0,80
groenvoorziening	13,66	0,80
groenvoorziening	8,27	0,80
groenvoorziening	32,50	0,80
groenvoorziening	13,24	0,80
groenvoorziening	15,79	0,80
groenvoorziening	8,77	0,80
groenvoorziening	8,77	0,80
groenvoorziening	3,35	0,80
groenvoorziening	38,59	0,80
groenvoorziening	14,62	0,80
groenvoorziening	3,41	0,80
groenvoorziening	18,16	0,80
groenvoorziening	18,05	0,80
groenvoorziening	11,94	0,80
groenvoorziening	7,68	0,80
groenvoorziening	8,21	0,80
groenvoorziening	36,03	0,80
groenvoorziening	5,29	0,80
groenvoorziening	8,19	0,80
groenvoorziening	14,79	0,80
groenvoorziening	26,12	0,80
groenvoorziening	13,21	0,80
groenvoorziening	11,68	0,80
groenvoorziening	46,22	0,80
groenvoorziening	24,32	0,80
groenvoorziening	23,65	0,80
groenvoorziening	26,81	0,80
groenvoorziening	29,03	0,80
groenvoorziening	89,15	0,80
groenvoorziening	73,87	0,80
groenvoorziening	101,01	0,80
groenvoorziening	42,49	0,80
groenvoorziening	15,48	0,80
groenvoorziening	12,60	0,80
groenvoorziening	23,28	0,80
groenvoorziening	10,23	0,80
groenvoorziening	2,55	0,80
groenvoorziening	26,90	0,80
groenvoorziening	13,43	0,80
groenvoorziening	25,07	0,80
groenvoorziening	22,58	0,80
groenvoorziening	2,52	0,80
groenvoorziening	26,28	0,80
groenvoorziening	19,39	0,80
groenvoorziening	19,78	0,80
groenvoorziening	28,33	0,80
groenvoorziening	27,03	0,80
groenvoorziening	26,90	0,80
groenvoorziening	15,92	0,80

## Invoergegevens van het model Torenmolen

Model: Ontwikkelingslocatie Torenmolen  
Purmerend - Purmerend  
Groep: (hoofdgroep)  
Lijst van Bodemgebieden, voor rekenmethode Wegverkeerslawaaï - RMG-2012, wegverkeer

Groep	ItemID	Grp.ID	Datum	Naam	Omschr.	Vorm
groenvoorziening	93818	3	16:44, 1 jun 2021	groenvoorz	gras- en kruidachtigen	Polygoon
groenvoorziening	93819	3	16:44, 1 jun 2021	groenvoorz	bodembedekkers	Polygoon
groenvoorziening	93820	3	16:44, 1 jun 2021	groenvoorz	gras- en kruidachtigen	Polygoon
groenvoorziening	93821	3	16:44, 1 jun 2021	groenvoorz	bodembedekkers	Polygoon
groenvoorziening	93822	3	16:44, 1 jun 2021	groenvoorz	bodembedekkers	Polygoon
groenvoorziening	93823	3	16:44, 1 jun 2021	groenvoorz	heesters	Polygoon
groenvoorziening	93824	3	16:44, 1 jun 2021	groenvoorz	gras- en kruidachtigen	Polygoon
groenvoorziening	93826	3	16:44, 1 jun 2021	groenvoorz		Polygoon
groenvoorziening	93827	3	16:44, 1 jun 2021	groenvoorz	bodembedekkers	Polygoon
groenvoorziening	93828	3	16:44, 1 jun 2021	groenvoorz	gras- en kruidachtigen	Polygoon
groenvoorziening	93829	3	16:44, 1 jun 2021	groenvoorz	bodembedekkers	Polygoon
groenvoorziening	93830	3	16:44, 1 jun 2021	groenvoorz	bodembedekkers	Polygoon
groenvoorziening	93831	3	16:44, 1 jun 2021	groenvoorz	bodembedekkers	Polygoon
groenvoorziening	93832	3	16:44, 1 jun 2021	groenvoorz	bodembedekkers	Polygoon
groenvoorziening	93833	3	16:44, 1 jun 2021	groenvoorz	bodembedekkers	Polygoon
groenvoorziening	93834	3	16:44, 1 jun 2021	groenvoorz		Polygoon
groenvoorziening	93835	3	16:44, 1 jun 2021	groenvoorz	heesters	Polygoon
groenvoorziening	93836	3	16:44, 1 jun 2021	groenvoorz	gras- en kruidachtigen	Polygoon
groenvoorziening	93837	3	16:44, 1 jun 2021	groenvoorz	bodembedekkers	Polygoon
groenvoorziening	93838	3	16:44, 1 jun 2021	groenvoorz	bodembedekkers	Polygoon
groenvoorziening	93839	3	16:44, 1 jun 2021	groenvoorz		Polygoon
groenvoorziening	93840	3	16:44, 1 jun 2021	groenvoorz	bodembedekkers	Polygoon
groenvoorziening	93841	3	16:44, 1 jun 2021	groenvoorz	bodembedekkers	Polygoon
groenvoorziening	93842	3	16:44, 1 jun 2021	groenvoorz	gras- en kruidachtigen	Polygoon
groenvoorziening	93843	3	16:44, 1 jun 2021	groenvoorz	bodembedekkers	Polygoon
groenvoorziening	93844	3	16:44, 1 jun 2021	groenvoorz	heesters	Polygoon
groenvoorziening	93845	3	16:44, 1 jun 2021	groenvoorz	bodembedekkers	Polygoon
groenvoorziening	93846	3	16:44, 1 jun 2021	groenvoorz		Polygoon
groenvoorziening	93847	3	16:44, 1 jun 2021	groenvoorz	bodembedekkers	Polygoon
groenvoorziening	93848	3	16:44, 1 jun 2021	groenvoorz	heesters	Polygoon
groenvoorziening	93849	3	16:44, 1 jun 2021	groenvoorz		Polygoon
groenvoorziening	93850	3	16:44, 1 jun 2021	groenvoorz		Polygoon
groenvoorziening	93851	3	16:44, 1 jun 2021	groenvoorz		Polygoon
groenvoorziening	93852	3	16:44, 1 jun 2021	groenvoorz	bodembedekkers	Polygoon
groenvoorziening	93853	3	16:44, 1 jun 2021	groenvoorz		Polygoon
groenvoorziening	93854	3	16:44, 1 jun 2021	groenvoorz	heesters	Polygoon
groenvoorziening	93855	3	16:44, 1 jun 2021	groenvoorz	bodembedekkers	Polygoon
groenvoorziening	93856	3	16:44, 1 jun 2021	groenvoorz		Polygoon
groenvoorziening	93857	3	16:44, 1 jun 2021	groenvoorz	bodembedekkers	Polygoon
groenvoorziening	93858	3	16:44, 1 jun 2021	groenvoorz	bodembedekkers	Polygoon
groenvoorziening	93859	3	16:44, 1 jun 2021	groenvoorz	bodembedekkers	Polygoon
groenvoorziening	93860	3	16:44, 1 jun 2021	groenvoorz	bodembedekkers	Polygoon
groenvoorziening	93861	3	16:44, 1 jun 2021	groenvoorz	bodembedekkers	Polygoon
groenvoorziening	93862	3	16:44, 1 jun 2021	groenvoorz	gras- en kruidachtigen	Polygoon
groenvoorziening	93865	3	16:44, 1 jun 2021	groenvoorz	gras- en kruidachtigen	Polygoon
groenvoorziening	93866	3	16:44, 1 jun 2021	groenvoorz	bosplantsoen	Polygoon
groenvoorziening	93869	3	16:44, 1 jun 2021	groenvoorz	gras- en kruidachtigen	Polygoon
groenvoorziening	93873	3	16:44, 1 jun 2021	groenvoorz	heesters	Polygoon
groenvoorziening	93882	3	16:44, 1 jun 2021	groenvoorz		Polygoon
groenvoorziening	93893	3	16:44, 1 jun 2021	groenvoorz	bosplantsoen	Polygoon
groenvoorziening	93897	3	16:44, 1 jun 2021	groenvoorz	heesters	Polygoon
groenvoorziening	93901	3	16:44, 1 jun 2021	groenvoorz	gras- en kruidachtigen	Polygoon
groenvoorziening	93902	3	16:44, 1 jun 2021	groenvoorz	gras- en kruidachtigen	Polygoon
groenvoorziening	93903	3	16:44, 1 jun 2021	groenvoorz		Polygoon
groenvoorziening	93904	3	16:44, 1 jun 2021	groenvoorz	gras- en kruidachtigen	Polygoon
groenvoorziening	93905	3	16:44, 1 jun 2021	groenvoorz	gras- en kruidachtigen	Polygoon
groenvoorziening	93906	3	16:44, 1 jun 2021	groenvoorz		Polygoon
groenvoorziening	93907	3	16:44, 1 jun 2021	groenvoorz		Polygoon
groenvoorziening	93908	3	16:44, 1 jun 2021	groenvoorz		Polygoon
groenvoorziening	93909	3	16:44, 1 jun 2021	groenvoorz		Polygoon
groenvoorziening	93910	3	16:44, 1 jun 2021	groenvoorz		Polygoon
groenvoorziening	94381	3	16:44, 1 jun 2021	groenvoorz	bodembedekkers	Polygoon
groenvoorziening	94382	3	16:44, 1 jun 2021	groenvoorz	bodembedekkers	Polygoon

## Invoergegevens van het model Torenmoln

Model: Ontwikkelingslocatie Torenmoln  
Purmerend - Purmerend  
Groep: (hoofdgroep)  
Lijst van Bodemgebieden, voor rekenmethode Wegverkeerslawaaai - RMG-2012, wegverkeer

Groep	X-1	Y-1	Vormpunten	Omtrek	Oppervlak	Min. lengte
groenvoorziening	126609,74	503513,23	8	114,33	138,47	2,54
groenvoorziening	126498,02	503591,15	5	19,09	17,01	2,37
groenvoorziening	126435,33	503575,63	27	148,81	1090,99	0,12
groenvoorziening	126463,38	503494,89	5	33,03	35,46	2,53
groenvoorziening	126456,80	503584,37	5	24,49	32,88	2,42
groenvoorziening	126417,58	503471,19	4	40,36	64,59	3,85
groenvoorziening	126435,35	503656,68	26	34,24	66,76	0,04
groenvoorziening	126298,20	503508,53	7	71,32	147,34	0,01
groenvoorziening	126400,22	503575,03	4	14,59	12,03	2,50
groenvoorziening	126335,75	503650,87	16	60,90	139,85	0,76
groenvoorziening	126381,01	503486,68	5	14,28	11,26	1,74
groenvoorziening	126379,60	503495,51	29	51,06	63,41	0,06
groenvoorziening	126503,58	503501,55	5	19,00	17,77	2,55
groenvoorziening	126436,96	503490,56	5	43,42	48,59	2,53
groenvoorziening	126537,16	503597,59	7	30,28	30,85	0,50
groenvoorziening	126346,14	503607,74	5	74,53	32,23	2,22
groenvoorziening	126448,64	503475,34	4	41,33	49,80	2,80
groenvoorziening	126551,39	503514,67	56	105,54	568,21	0,13
groenvoorziening	126392,46	503483,46	12	54,43	62,54	0,20
groenvoorziening	126381,50	503520,24	5	26,12	25,39	2,37
groenvoorziening	126299,93	503526,98	6	97,01	164,48	0,08
groenvoorziening	126342,77	503641,17	61	29,00	29,66	0,04
groenvoorziening	126598,41	503607,59	5	15,73	13,45	0,59
groenvoorziening	126379,10	503460,54	135	732,96	1889,90	0,10
groenvoorziening	126500,11	503500,98	9	30,93	32,62	0,11
groenvoorziening	126507,58	503507,47	4	49,06	44,24	2,17
groenvoorziening	126551,39	503514,67	39	62,03	230,65	0,14
groenvoorziening	126539,81	503659,56	21	820,25	1725,55	0,77
groenvoorziening	126378,80	503536,98	6	62,58	69,88	2,41
groenvoorziening	126586,95	503515,33	8	59,02	67,85	1,20
groenvoorziening	126382,18	503678,38	4	9,80	6,00	2,43
groenvoorziening	126415,59	503638,16	3	19,20	15,78	5,55
groenvoorziening	126346,14	503607,74	27	204,43	198,96	0,29
groenvoorziening	126526,72	503595,87	6	19,45	17,47	0,20
groenvoorziening	126305,26	503477,19	12	121,81	120,12	0,23
groenvoorziening	126299,19	503654,75	4	22,04	28,23	4,03
groenvoorziening	126438,05	503490,74	5	36,73	40,75	2,55
groenvoorziening	126299,38	503600,42	10	81,87	79,50	1,56
groenvoorziening	126523,36	503510,06	19	40,69	95,24	1,03
groenvoorziening	126259,03	503636,17	13	89,82	178,29	0,64
groenvoorziening	126544,42	503508,33	9	94,15	111,65	1,88
groenvoorziening	126588,10	503605,90	5	27,77	28,23	2,47
groenvoorziening	126510,04	503507,87	6	58,42	65,26	2,50
groenvoorziening	126347,24	503660,08	11	84,55	255,65	0,75
groenvoorziening	126610,19	503509,25	136	732,96	1889,89	0,10
groenvoorziening	126328,24	503668,54	5	24,26	29,67	0,46
groenvoorziening	126389,04	503477,65	56	261,65	508,79	0,08
groenvoorziening	126418,82	503644,83	7	41,33	71,88	0,51
groenvoorziening	126372,19	503459,61	19	66,04	90,80	0,07
groenvoorziening	126319,13	503670,48	9	63,96	135,24	0,98
groenvoorziening	126332,96	503660,10	4	14,22	10,40	1,07
groenvoorziening	126377,88	503657,62	22	49,20	95,15	0,25
groenvoorziening	126323,15	503649,15	65	98,92	210,63	0,03
groenvoorziening	126335,96	503667,93	29	16,95	18,14	0,07
groenvoorziening	126247,54	503665,05	47	215,83	1150,56	0,06
groenvoorziening	126283,13	503644,09	15	61,99	89,03	0,16
groenvoorziening	126410,18	503673,33	8	41,08	48,51	0,51
groenvoorziening	126613,01	503524,80	4	63,54	129,82	4,77
groenvoorziening	126440,26	503543,32	4	33,54	69,49	7,45
groenvoorziening	126386,67	503519,27	4	60,55	78,18	2,76
groenvoorziening	126424,85	503675,21	4	36,77	36,00	2,20
groenvoorziening	126709,78	503934,08	81	32,36	25,97	0,05
groenvoorziening	126675,65	503802,32	4	4,04	1,02	1,01

## Invoergegevens van het model Torenmolten

---

Model: Ontwikkelingslocatie Torenmolten  
Purmerend - Purmerend

Groep: (hoofdgroep)

Lijst van Bodemgebieden, voor rekenmethode Wegverkeerslawaai - RMG-2012, wegverkeer

Groep	Max.lengte	Bf
groenvoorziening	54,60	0,80
groenvoorziening	7,16	0,80
groenvoorziening	54,97	0,80
groenvoorziening	13,97	0,80
groenvoorziening	9,82	0,80
groenvoorziening	16,25	0,80
groenvoorziening	11,75	0,80
groenvoorziening	27,72	0,80
groenvoorziening	4,80	0,80
groenvoorziening	26,67	0,80
groenvoorziening	4,78	0,80
groenvoorziening	17,43	0,80
groenvoorziening	6,95	0,80
groenvoorziening	19,17	0,80
groenvoorziening	12,75	0,80
groenvoorziening	37,08	0,80
groenvoorziening	17,86	0,80
groenvoorziening	28,41	0,80
groenvoorziening	24,74	0,80
groenvoorziening	10,67	0,80
groenvoorziening	47,41	0,80
groenvoorziening	9,61	0,80
groenvoorziening	5,37	0,80
groenvoorziening	56,27	0,80
groenvoorziening	12,96	0,80
groenvoorziening	23,10	0,80
groenvoorziening	17,80	0,80
groenvoorziening	149,55	0,80
groenvoorziening	28,89	0,80
groenvoorziening	26,17	0,80
groenvoorziening	2,47	0,80
groenvoorziening	7,96	0,80
groenvoorziening	32,38	0,80
groenvoorziening	7,31	0,80
groenvoorziening	32,99	0,80
groenvoorziening	7,07	0,80
groenvoorziening	15,78	0,80
groenvoorziening	22,97	0,80
groenvoorziening	12,04	0,80
groenvoorziening	21,52	0,80
groenvoorziening	44,57	0,80
groenvoorziening	11,41	0,80
groenvoorziening	21,98	0,80
groenvoorziening	31,97	0,80
groenvoorziening	49,47	0,80
groenvoorziening	8,93	0,80
groenvoorziening	19,78	0,80
groenvoorziening	11,94	0,80
groenvoorziening	29,04	0,80
groenvoorziening	20,64	0,80
groenvoorziening	5,37	0,80
groenvoorziening	20,54	0,80
groenvoorziening	25,38	0,80
groenvoorziening	4,86	0,80
groenvoorziening	59,16	0,80
groenvoorziening	19,40	0,80
groenvoorziening	10,64	0,80
groenvoorziening	26,96	0,80
groenvoorziening	9,33	0,80
groenvoorziening	27,44	0,80
groenvoorziening	16,18	0,80
groenvoorziening	7,20	0,80
groenvoorziening	1,01	0,80



## Invoergegevens van het model Torenmolen

Model: Ontwikkelingslocatie Torenmolen  
Purmerend - Purmerend  
Groep: (hoofdgroep)  
Lijst van Bodemgebieden, voor rekenmethode Wegverkeerslawaai - RMG-2012, wegverkeer

Groep	ItemID	Grp.ID	Datum	Naam	Omschr.	Vorm
groenvoorziening	94383	3	16:44, 1 jun 2021	groenvoorz	bodembedekkers	Polygoon
groenvoorziening	94384	3	16:44, 1 jun 2021	groenvoorz	bodembedekkers	Polygoon
groenvoorziening	94385	3	16:44, 1 jun 2021	groenvoorz	gras- en kruidachtigen	Polygoon
groenvoorziening	94386	3	16:44, 1 jun 2021	groenvoorz	bosplantsoen	Polygoon
groenvoorziening	94387	3	16:44, 1 jun 2021	groenvoorz		Polygoon
groenvoorziening	94388	3	16:44, 1 jun 2021	groenvoorz	bodembedekkers	Polygoon
groenvoorziening	94389	3	16:44, 1 jun 2021	groenvoorz	bodembedekkers	Polygoon
groenvoorziening	94390	3	16:44, 1 jun 2021	groenvoorz	bodembedekkers	Polygoon
groenvoorziening	94391	3	16:44, 1 jun 2021	groenvoorz	heesters	Polygoon
groenvoorziening	94392	3	16:44, 1 jun 2021	groenvoorz	bodembedekkers	Polygoon
groenvoorziening	94393	3	16:44, 1 jun 2021	groenvoorz	heesters	Polygoon
groenvoorziening	94394	3	16:44, 1 jun 2021	groenvoorz	heesters	Polygoon
groenvoorziening	94395	3	16:44, 1 jun 2021	groenvoorz	gras- en kruidachtigen	Polygoon
groenvoorziening	94396	3	16:44, 1 jun 2021	groenvoorz	bodembedekkers	Polygoon
groenvoorziening	94397	3	16:44, 1 jun 2021	groenvoorz		Polygoon
groenvoorziening	94398	3	16:44, 1 jun 2021	groenvoorz	bodembedekkers	Polygoon
groenvoorziening	94399	3	16:44, 1 jun 2021	groenvoorz	bodembedekkers	Polygoon
groenvoorziening	94400	3	16:44, 1 jun 2021	groenvoorz	bosplantsoen	Polygoon
groenvoorziening	94401	3	16:44, 1 jun 2021	groenvoorz	bosplantsoen	Polygoon
groenvoorziening	94402	3	16:44, 1 jun 2021	groenvoorz	heesters	Polygoon
groenvoorziening	94403	3	16:44, 1 jun 2021	groenvoorz	bosplantsoen	Polygoon
groenvoorziening	94404	3	16:44, 1 jun 2021	groenvoorz	bosplantsoen	Polygoon
groenvoorziening	94406	3	16:44, 1 jun 2021	groenvoorz	heesters	Polygoon
groenvoorziening	94407	3	16:44, 1 jun 2021	groenvoorz	heesters	Polygoon
groenvoorziening	94408	3	16:44, 1 jun 2021	groenvoorz	bodembedekkers	Polygoon
groenvoorziening	94410	3	16:44, 1 jun 2021	groenvoorz	bodembedekkers	Polygoon
groenvoorziening	94412	3	16:44, 1 jun 2021	groenvoorz	bodembedekkers	Polygoon
groenvoorziening	95458	3	16:44, 1 jun 2021	groenvoorz	bodembedekkers	Polygoon
groenvoorziening	95459	3	16:44, 1 jun 2021	groenvoorz		Polygoon
groenvoorziening	95461	3	16:44, 1 jun 2021	groenvoorz		Polygoon
groenvoorziening	95462	3	16:44, 1 jun 2021	groenvoorz	bodembedekkers	Polygoon
groenvoorziening	95464	3	16:44, 1 jun 2021	groenvoorz	gras- en kruidachtigen	Polygoon
groenvoorziening	95465	3	16:44, 1 jun 2021	groenvoorz	bodembedekkers	Polygoon
groenvoorziening	95468	3	16:44, 1 jun 2021	groenvoorz	bodembedekkers	Polygoon
groenvoorziening	95471	3	16:44, 1 jun 2021	groenvoorz	heesters	Polygoon
groenvoorziening	95472	3	16:44, 1 jun 2021	groenvoorz		Polygoon
groenvoorziening	95475	3	16:44, 1 jun 2021	groenvoorz		Polygoon
groenvoorziening	95479	3	16:44, 1 jun 2021	groenvoorz	gras- en kruidachtigen	Polygoon
groenvoorziening	95480	3	16:44, 1 jun 2021	groenvoorz	heesters	Polygoon
groenvoorziening	95487	3	16:44, 1 jun 2021	groenvoorz		Polygoon
groenvoorziening	95488	3	16:44, 1 jun 2021	groenvoorz	bosplantsoen	Polygoon
groenvoorziening	95489	3	16:44, 1 jun 2021	groenvoorz		Polygoon
groenvoorziening	95496	3	16:44, 1 jun 2021	groenvoorz	gras- en kruidachtigen	Polygoon
groenvoorziening	96889	3	16:44, 1 jun 2021	groenvoorz	bosplantsoen	Polygoon
groenvoorziening	96890	3	16:44, 1 jun 2021	groenvoorz	bosplantsoen	Polygoon
groenvoorziening	96891	3	16:44, 1 jun 2021	groenvoorz	bosplantsoen	Polygoon
groenvoorziening	96892	3	16:44, 1 jun 2021	groenvoorz	bosplantsoen	Polygoon
groenvoorziening	96893	3	16:44, 1 jun 2021	groenvoorz	bosplantsoen	Polygoon
groenvoorziening	96894	3	16:44, 1 jun 2021	groenvoorz	bosplantsoen	Polygoon
groenvoorziening	96895	3	16:44, 1 jun 2021	groenvoorz	bosplantsoen	Polygoon
groenvoorziening	96896	3	16:44, 1 jun 2021	groenvoorz	bosplantsoen	Polygoon
groenvoorziening	96897	3	16:44, 1 jun 2021	groenvoorz	heesters	Polygoon
groenvoorziening	96898	3	16:44, 1 jun 2021	groenvoorz		Polygoon
groenvoorziening	96899	3	16:44, 1 jun 2021	groenvoorz	bosplantsoen	Polygoon
groenvoorziening	96900	3	16:44, 1 jun 2021	groenvoorz	gras- en kruidachtigen	Polygoon
groenvoorziening	96901	3	16:44, 1 jun 2021	groenvoorz	bodembedekkers	Polygoon
groenvoorziening	96902	3	16:44, 1 jun 2021	groenvoorz	heesters	Polygoon
groenvoorziening	96903	3	16:44, 1 jun 2021	groenvoorz	heesters	Polygoon
groenvoorziening	96904	3	16:44, 1 jun 2021	groenvoorz		Polygoon
groenvoorziening	96905	3	16:44, 1 jun 2021	groenvoorz	heesters	Polygoon
groenvoorziening	96906	3	16:44, 1 jun 2021	groenvoorz	bosplantsoen	Polygoon
groenvoorziening	96907	3	16:44, 1 jun 2021	groenvoorz	heesters	Polygoon
groenvoorziening	96908	3	16:44, 1 jun 2021	groenvoorz	bosplantsoen	Polygoon

## Invoergegevens van het model Torenmoln

Model: Ontwikkelingslocatie Torenmoln  
Purmerend - Purmerend  
Groep: (hoofdgroep)  
Lijst van Bodemgebieden, voor rekenmethode Wegverkeerslawaaï - RMG-2012, wegverkeer

Groep	X-1	Y-1	Vormpunten	Omtrek	Oppervlak	Min. lengte
groenvoorziening	126695,01	503927,95	35	66,27	174,16	0,09
groenvoorziening	126670,09	503791,56	15	116,89	229,39	0,70
groenvoorziening	126681,38	503996,61	52	89,66	440,53	0,15
groenvoorziening	126702,19	503850,09	16	16,17	8,67	0,18
groenvoorziening	126676,10	503846,14	9	95,42	92,63	0,40
groenvoorziening	126707,34	503939,36	10	33,90	31,52	0,78
groenvoorziening	126702,22	503936,16	81	15,89	10,04	0,04
groenvoorziening	126696,62	503941,05	6	29,46	46,05	1,18
groenvoorziening	126706,70	503908,52	89	135,63	209,30	0,01
groenvoorziening	126692,18	503844,49	22	17,62	18,57	0,24
groenvoorziening	126681,38	503996,61	23	28,63	50,06	0,28
groenvoorziening	126694,11	503984,69	25	34,54	52,65	0,15
groenvoorziening	126696,87	503835,98	14	28,56	21,73	0,01
groenvoorziening	126710,37	503882,35	9	74,69	95,23	0,01
groenvoorziening	126705,89	503923,37	105	17,59	10,86	0,03
groenvoorziening	126706,78	503887,13	7	50,23	98,95	0,36
groenvoorziening	126693,25	503947,83	5	48,73	91,19	0,50
groenvoorziening	126711,72	503846,47	24	95,45	258,46	0,07
groenvoorziening	126696,87	503835,98	20	112,28	285,91	0,01
groenvoorziening	126706,70	503908,52	92	135,63	209,30	0,01
groenvoorziening	126696,87	503835,98	21	112,28	285,91	0,01
groenvoorziening	126718,37	503885,79	25	95,45	258,46	0,07
groenvoorziening	126876,18	503881,35	26	44,69	105,31	0,40
groenvoorziening	126706,70	503908,52	85	135,63	209,30	0,01
groenvoorziening	126844,91	503886,11	45	21,15	14,41	0,13
groenvoorziening	126692,18	503844,49	26	31,94	43,55	0,24
groenvoorziening	126704,40	503866,60	6	39,51	41,09	1,36
groenvoorziening	126274,26	503642,79	37	42,29	60,47	0,03
groenvoorziening	126274,19	503531,81	48	361,09	1021,50	0,03
groenvoorziening	126285,45	503618,72	15	95,83	201,56	0,82
groenvoorziening	126243,66	503618,10	97	45,16	91,26	0,01
groenvoorziening	126251,77	503537,26	68	317,15	1051,47	0,01
groenvoorziening	126233,61	503651,22	92	44,77	92,74	0,03
groenvoorziening	126236,58	503631,17	53	23,15	34,73	0,39
groenvoorziening	126241,72	503664,47	13	13,86	6,66	0,03
groenvoorziening	126275,32	503652,42	38	102,97	130,52	0,13
groenvoorziening	126274,19	503531,81	8	108,35	260,89	0,03
groenvoorziening	126271,63	503457,84	19	28,58	28,37	0,11
groenvoorziening	126278,98	503655,58	4	23,78	31,90	4,07
groenvoorziening	126275,32	503652,42	32	95,21	125,23	0,42
groenvoorziening	126274,34	503658,76	10	87,84	365,81	2,08
groenvoorziening	126279,96	503662,84	11	49,97	47,82	0,68
groenvoorziening	126258,90	503640,14	40	41,57	68,47	0,01
groenvoorziening	127234,03	504099,04	115	1007,73	2885,50	0,04
groenvoorziening	127230,27	504089,38	141	1007,81	3606,89	1,12
groenvoorziening	127674,04	503867,67	62	189,34	1138,83	0,16
groenvoorziening	127578,74	503921,55	55	263,75	2688,97	0,96
groenvoorziening	127747,62	503824,64	141	364,17	1154,09	0,06
groenvoorziening	127231,79	504093,27	114	1000,61	1674,32	1,37
groenvoorziening	127678,24	503875,32	43	168,72	151,77	0,42
groenvoorziening	127002,41	503966,18	26	36,91	58,26	0,15
groenvoorziening	127032,38	503830,27	35	75,01	73,85	0,08
groenvoorziening	126872,53	504198,56	603	2217,41	1183,39	0,01
groenvoorziening	127021,68	503978,97	10	25,28	34,65	0,55
groenvoorziening	127087,09	503917,67	10	48,38	100,63	0,01
groenvoorziening	126965,82	503855,45	6	15,75	9,48	2,13
groenvoorziening	127093,16	503760,52	4	12,40	8,29	1,94
groenvoorziening	127043,67	503836,45	25	15,08	13,99	0,06
groenvoorziening	127289,45	503746,18	186	67,66	298,42	0,07
groenvoorziening	127069,53	503835,82	36	45,73	83,97	0,10
groenvoorziening	127069,58	503870,24	10	42,58	103,52	0,09
groenvoorziening	127005,58	503904,78	61	63,61	64,81	0,14
groenvoorziening	126995,78	503991,63	66	74,03	262,30	0,30

## Invoergegevens van het model Torenmolen

---

Model: Ontwikkelingslocatie Torenmolen  
Purmerend - Purmerend

Groep: (hoofdgroep)

Lijst van Bodemgebieden, voor rekenmethode Wegverkeerslawaaai - RMG-2012, wegverkeer

Groep	Max.lengte	Bf
groenvoorziening	25,49	0,80
groenvoorziening	31,03	0,80
groenvoorziening	14,60	0,80
groenvoorziening	4,85	0,80
groenvoorziening	44,11	0,80
groenvoorziening	15,06	0,80
groenvoorziening	5,95	0,80
groenvoorziening	9,79	0,80
groenvoorziening	38,19	0,80
groenvoorziening	6,05	0,80
groenvoorziening	9,01	0,80
groenvoorziening	13,64	0,80
groenvoorziening	6,15	0,80
groenvoorziening	32,63	0,80
groenvoorziening	1,94	0,80
groenvoorziening	20,38	0,80
groenvoorziening	19,78	0,80
groenvoorziening	38,79	0,80
groenvoorziening	30,14	0,80
groenvoorziening	38,19	0,80
groenvoorziening	30,14	0,80
groenvoorziening	38,79	0,80
groenvoorziening	13,41	0,80
groenvoorziening	38,19	0,80
groenvoorziening	9,76	0,80
groenvoorziening	6,05	0,80
groenvoorziening	16,85	0,80
groenvoorziening	16,23	0,80
groenvoorziening	54,01	0,80
groenvoorziening	12,56	0,80
groenvoorziening	2,00	0,80
groenvoorziening	63,66	0,80
groenvoorziening	2,03	0,80
groenvoorziening	0,51	0,80
groenvoorziening	3,55	0,80
groenvoorziening	23,72	0,80
groenvoorziening	32,23	0,80
groenvoorziening	12,05	0,80
groenvoorziening	7,83	0,80
groenvoorziening	23,72	0,80
groenvoorziening	23,72	0,80
groenvoorziening	11,16	0,80
groenvoorziening	13,37	0,80
groenvoorziening	54,16	0,80
groenvoorziening	35,74	0,80
groenvoorziening	24,15	0,80
groenvoorziening	23,46	0,80
groenvoorziening	18,98	0,80
groenvoorziening	54,16	0,80
groenvoorziening	18,98	0,80
groenvoorziening	10,70	0,80
groenvoorziening	20,70	0,80
groenvoorziening	149,95	0,80
groenvoorziening	3,86	0,80
groenvoorziening	17,93	0,80
groenvoorziening	3,02	0,80
groenvoorziening	4,26	0,80
groenvoorziening	3,93	0,80
groenvoorziening	14,31	0,80
groenvoorziening	5,17	0,80
groenvoorziening	13,50	0,80
groenvoorziening	10,91	0,80
groenvoorziening	10,89	0,80

## Invoergegevens van het model Torenmolen

Model: Ontwikkelingslocatie Torenmolen  
Purmerend - Purmerend  
Groep: (hoofdgroep)  
Lijst van Bodemgebieden, voor rekenmethode Wegverkeerslawaai - RMG-2012, wegverkeer

Groep	ItemID	Grp.ID	Datum	Naam	Omschr.	Vorm
groenvoorziening	96909	3	16:44, 1 jun 2021	groenvoorz	bosplantsoen	Polygoon
groenvoorziening	96910	3	16:44, 1 jun 2021	groenvoorz		Polygoon
groenvoorziening	96911	3	16:44, 1 jun 2021	groenvoorz	gras- en kruidachtigen	Polygoon
groenvoorziening	96912	3	16:44, 1 jun 2021	groenvoorz		Polygoon
groenvoorziening	96913	3	16:44, 1 jun 2021	groenvoorz	heesters	Polygoon
groenvoorziening	96914	3	16:44, 1 jun 2021	groenvoorz		Polygoon
groenvoorziening	96915	3	16:44, 1 jun 2021	groenvoorz		Polygoon
groenvoorziening	96916	3	16:44, 1 jun 2021	groenvoorz	heesters	Polygoon
groenvoorziening	96917	3	16:44, 1 jun 2021	groenvoorz	heesters	Polygoon
groenvoorziening	96918	3	16:44, 1 jun 2021	groenvoorz	bosplantsoen	Polygoon
groenvoorziening	96919	3	16:44, 1 jun 2021	groenvoorz	heesters	Polygoon
groenvoorziening	96920	3	16:44, 1 jun 2021	groenvoorz		Polygoon
groenvoorziening	96921	3	16:44, 1 jun 2021	groenvoorz	bosplantsoen	Polygoon
groenvoorziening	96922	3	16:44, 1 jun 2021	groenvoorz	heesters	Polygoon
groenvoorziening	96923	3	16:44, 1 jun 2021	groenvoorz		Polygoon
groenvoorziening	96924	3	16:44, 1 jun 2021	groenvoorz	bodembedekkers	Polygoon
groenvoorziening	96925	3	16:44, 1 jun 2021	groenvoorz	bosplantsoen	Polygoon
groenvoorziening	96926	3	16:44, 1 jun 2021	groenvoorz	heesters	Polygoon
groenvoorziening	96927	3	16:44, 1 jun 2021	groenvoorz	heesters	Polygoon
groenvoorziening	96928	3	16:44, 1 jun 2021	groenvoorz	bodembedekkers	Polygoon
groenvoorziening	96929	3	16:44, 1 jun 2021	groenvoorz		Polygoon
groenvoorziening	96930	3	16:44, 1 jun 2021	groenvoorz		Polygoon
groenvoorziening	96931	3	16:44, 1 jun 2021	groenvoorz	gras- en kruidachtigen	Polygoon
groenvoorziening	96932	3	16:44, 1 jun 2021	groenvoorz		Polygoon
groenvoorziening	96933	3	16:44, 1 jun 2021	groenvoorz	bosplantsoen	Polygoon
groenvoorziening	96934	3	16:44, 1 jun 2021	groenvoorz	gras- en kruidachtigen	Polygoon
groenvoorziening	96935	3	16:44, 1 jun 2021	groenvoorz		Polygoon
groenvoorziening	96936	3	16:44, 1 jun 2021	groenvoorz	heesters	Polygoon
groenvoorziening	96937	3	16:44, 1 jun 2021	groenvoorz		Polygoon
groenvoorziening	96939	3	16:44, 1 jun 2021	groenvoorz		Polygoon
groenvoorziening	96940	3	16:44, 1 jun 2021	groenvoorz	bosplantsoen	Polygoon
groenvoorziening	96941	3	16:44, 1 jun 2021	groenvoorz		Polygoon
groenvoorziening	96942	3	16:44, 1 jun 2021	groenvoorz	gras- en kruidachtigen	Polygoon
groenvoorziening	96943	3	16:44, 1 jun 2021	groenvoorz		Polygoon
groenvoorziening	96944	3	16:44, 1 jun 2021	groenvoorz	gras- en kruidachtigen	Polygoon
groenvoorziening	96945	3	16:44, 1 jun 2021	groenvoorz		Polygoon
groenvoorziening	96946	3	16:44, 1 jun 2021	groenvoorz	heesters	Polygoon
groenvoorziening	96947	3	16:44, 1 jun 2021	groenvoorz	heesters	Polygoon
groenvoorziening	96948	3	16:44, 1 jun 2021	groenvoorz		Polygoon
groenvoorziening	96949	3	16:44, 1 jun 2021	groenvoorz	bosplantsoen	Polygoon
groenvoorziening	96950	3	16:44, 1 jun 2021	groenvoorz	gras- en kruidachtigen	Polygoon
groenvoorziening	96951	3	16:44, 1 jun 2021	groenvoorz	gras- en kruidachtigen	Polygoon
groenvoorziening	96952	3	16:44, 1 jun 2021	groenvoorz	heesters	Polygoon
groenvoorziening	96953	3	16:44, 1 jun 2021	groenvoorz		Polygoon
groenvoorziening	96954	3	16:44, 1 jun 2021	groenvoorz		Polygoon
groenvoorziening	96955	3	16:44, 1 jun 2021	groenvoorz		Polygoon
groenvoorziening	96956	3	16:44, 1 jun 2021	groenvoorz	bosplantsoen	Polygoon
groenvoorziening	96957	3	16:44, 1 jun 2021	groenvoorz	bosplantsoen	Polygoon
groenvoorziening	96958	3	16:44, 1 jun 2021	groenvoorz	bosplantsoen	Polygoon
groenvoorziening	96959	3	16:44, 1 jun 2021	groenvoorz	heesters	Polygoon
groenvoorziening	96960	3	16:44, 1 jun 2021	groenvoorz		Polygoon
groenvoorziening	96961	3	16:44, 1 jun 2021	groenvoorz	bosplantsoen	Polygoon
groenvoorziening	96962	3	16:44, 1 jun 2021	groenvoorz	bodembedekkers	Polygoon
groenvoorziening	96963	3	16:44, 1 jun 2021	groenvoorz		Polygoon
groenvoorziening	96964	3	16:44, 1 jun 2021	groenvoorz	heesters	Polygoon
groenvoorziening	96965	3	16:44, 1 jun 2021	groenvoorz	gras- en kruidachtigen	Polygoon
groenvoorziening	96966	3	16:44, 1 jun 2021	groenvoorz	heesters	Polygoon
groenvoorziening	96967	3	16:44, 1 jun 2021	groenvoorz	bosplantsoen	Polygoon
groenvoorziening	96968	3	16:44, 1 jun 2021	groenvoorz	heesters	Polygoon
groenvoorziening	96969	3	16:44, 1 jun 2021	groenvoorz	heesters	Polygoon
groenvoorziening	96970	3	16:44, 1 jun 2021	groenvoorz	gras- en kruidachtigen	Polygoon
groenvoorziening	96971	3	16:44, 1 jun 2021	groenvoorz	bodembedekkers	Polygoon
groenvoorziening	96972	3	16:44, 1 jun 2021	groenvoorz		Polygoon

## Invoergegevens van het model Torenmoln

Model: Ontwikkelingslocatie Torenmoln  
Purmerend - Purmerend  
Groep: (hoofdgroep)  
Lijst van Bodemgebieden, voor rekenmethode Wegverkeerslawaaai - RMG-2012, wegverkeer

Groep	X-1	Y-1	Vormpunten	Omtrek	Oppervlak	Min. lengte
groenvoorziening	127148,44	503731,78	129	326,41	1298,27	0,02
groenvoorziening	127700,16	503756,68	69	124,94	312,19	0,08
groenvoorziening	126901,92	503898,83	47	158,96	365,71	0,47
groenvoorziening	127247,62	503761,62	200	126,69	743,42	0,04
groenvoorziening	127042,86	503828,31	27	15,05	13,83	0,06
groenvoorziening	127632,26	503829,50	66	343,76	2265,75	0,41
groenvoorziening	127650,72	503755,78	64	103,36	70,74	0,01
groenvoorziening	126998,70	503949,96	31	73,58	138,41	0,39
groenvoorziening	126983,02	503859,14	8	30,69	49,66	0,21
groenvoorziening	127003,29	503998,23	29	47,83	135,21	0,21
groenvoorziening	127097,47	503745,21	4	16,28	16,54	3,88
groenvoorziening	127647,01	503737,35	4	6,91	2,69	1,19
groenvoorziening	127160,53	503756,70	4	54,13	163,59	10,27
groenvoorziening	127076,22	503808,26	4	13,10	10,66	3,02
groenvoorziening	127318,65	503779,62	249	99,82	398,84	0,01
groenvoorziening	126974,31	503875,92	10	42,93	38,90	1,02
groenvoorziening	126970,34	503939,92	40	89,24	295,93	1,00
groenvoorziening	127008,94	503746,19	31	27,74	22,59	0,10
groenvoorziening	127008,50	503901,81	4	5,43	1,41	0,70
groenvoorziening	127056,37	503744,21	4	25,73	34,96	2,29
groenvoorziening	127654,26	503734,56	96	16,61	21,66	0,14
groenvoorziening	127622,03	503823,13	5	15,59	7,15	0,52
groenvoorziening	126998,19	503964,81	9	16,47	14,69	0,15
groenvoorziening	127706,57	503738,85	9	31,40	43,96	1,05
groenvoorziening	127103,60	503925,93	7	71,88	169,96	2,84
groenvoorziening	126998,19	503964,81	18	52,17	144,27	0,06
groenvoorziening	127625,19	503817,63	77	32,87	45,15	0,17
groenvoorziening	127102,10	503729,97	29	16,09	15,45	0,06
groenvoorziening	127765,48	503789,17	42	125,06	62,31	0,52
groenvoorziening	127099,37	503832,30	182	247,61	497,23	0,06
groenvoorziening	127173,27	504017,73	81	229,24	2682,46	0,61
groenvoorziening	127663,34	503751,19	96	5,17	2,06	0,03
groenvoorziening	126996,49	504052,24	118	217,44	1148,16	0,07
groenvoorziening	127103,60	503925,93	133	454,24	1609,75	0,09
groenvoorziening	127138,30	503836,54	24	36,26	59,38	0,53
groenvoorziening	127648,17	503730,98	98	5,17	2,04	0,03
groenvoorziening	127078,62	503799,62	4	12,09	8,66	2,10
groenvoorziening	127089,08	503775,39	15	18,16	18,05	0,36
groenvoorziening	127001,23	503935,42	53	17,75	13,78	0,06
groenvoorziening	127051,09	503891,34	16	31,70	39,80	0,26
groenvoorziening	127164,62	503750,72	8	70,21	223,92	0,01
groenvoorziening	127145,42	503788,20	4	7,03	2,83	1,21
groenvoorziening	127054,32	503804,53	15	61,89	101,90	0,15
groenvoorziening	127646,93	503740,87	4	6,88	2,67	1,18
groenvoorziening	127290,79	503834,59	654	416,24	2557,93	0,04
groenvoorziening	127646,09	503752,88	4	7,03	2,78	1,20
groenvoorziening	127074,43	503914,38	38	164,90	708,91	0,10
groenvoorziening	127105,81	503929,60	47	154,68	1069,52	0,01
groenvoorziening	126998,70	503949,96	43	49,69	156,23	0,08
groenvoorziening	126966,37	503858,10	4	11,71	8,14	2,13
groenvoorziening	127154,93	503775,70	312	410,35	1912,84	0,03
groenvoorziening	127058,55	503904,71	60	95,31	102,52	0,01
groenvoorziening	126987,74	503886,09	12	49,50	21,04	0,91
groenvoorziening	127161,31	504026,81	197	860,47	9527,52	0,15
groenvoorziening	127009,51	503746,01	12	35,43	22,87	0,09
groenvoorziening	127085,90	503920,04	67	287,76	2112,90	0,01
groenvoorziening	126947,41	503796,98	26	16,13	16,49	0,17
groenvoorziening	127087,12	503917,60	12	69,75	156,94	0,09
groenvoorziening	127025,76	503725,42	23	13,73	11,52	0,06
groenvoorziening	126989,52	503879,82	6	33,16	47,25	2,07
groenvoorziening	127146,72	503797,05	4	41,00	49,71	5,75
groenvoorziening	126941,20	503801,03	62	133,82	156,53	0,20
groenvoorziening	126965,93	503929,25	85	110,78	209,50	0,08

## Invoergegevens van het model Torenmolten

---

Model: Ontwikkelingslocatie Torenmolten  
Purmerend - Purmerend

Groep: (hoofdgroep)

Lijst van Bodemgebieden, voor rekenmethode Wegverkeerslawaai - RMG-2012, wegverkeer

Groep	Max.lengte	Bf
groenvoorziening	41,20	0,80
groenvoorziening	14,90	0,80
groenvoorziening	17,11	0,80
groenvoorziening	22,86	0,80
groenvoorziening	4,00	0,80
groenvoorziening	36,68	0,80
groenvoorziening	3,49	0,80
groenvoorziening	9,97	0,80
groenvoorziening	7,99	0,80
groenvoorziening	15,54	0,80
groenvoorziening	4,24	0,80
groenvoorziening	2,27	0,80
groenvoorziening	19,08	0,80
groenvoorziening	3,59	0,80
groenvoorziening	17,75	0,80
groenvoorziening	9,21	0,80
groenvoorziening	11,78	0,80
groenvoorziening	7,18	0,80
groenvoorziening	2,01	0,80
groenvoorziening	9,58	0,80
groenvoorziening	1,02	0,80
groenvoorziening	6,80	0,80
groenvoorziening	5,06	0,80
groenvoorziening	9,78	0,80
groenvoorziening	25,78	0,80
groenvoorziening	9,41	0,80
groenvoorziening	4,48	0,80
groenvoorziening	4,69	0,80
groenvoorziening	17,70	0,80
groenvoorziening	18,93	0,80
groenvoorziening	25,97	0,80
groenvoorziening	0,50	0,80
groenvoorziening	28,33	0,80
groenvoorziening	61,00	0,80
groenvoorziening	11,95	0,80
groenvoorziening	0,53	0,80
groenvoorziening	3,58	0,80
groenvoorziening	5,94	0,80
groenvoorziening	6,28	0,80
groenvoorziening	5,60	0,80
groenvoorziening	26,80	0,80
groenvoorziening	2,27	0,80
groenvoorziening	20,84	0,80
groenvoorziening	2,26	0,80
groenvoorziening	42,19	0,80
groenvoorziening	2,32	0,80
groenvoorziening	14,38	0,80
groenvoorziening	43,13	0,80
groenvoorziening	12,53	0,80
groenvoorziening	3,78	0,80
groenvoorziening	24,63	0,80
groenvoorziening	14,29	0,80
groenvoorziening	11,02	0,80
groenvoorziening	45,12	0,80
groenvoorziening	15,52	0,80
groenvoorziening	43,13	0,80
groenvoorziening	4,59	0,80
groenvoorziening	17,93	0,80
groenvoorziening	4,52	0,80
groenvoorziening	11,02	0,80
groenvoorziening	18,08	0,80
groenvoorziening	18,49	0,80
groenvoorziening	9,11	0,80

## Invoergegevens van het model Torenmolen

Model: Ontwikkelingslocatie Torenmolen  
Purmerend - Purmerend  
Groep: (hoofdgroep)  
Lijst van Bodemgebieden, voor rekenmethode Wegverkeerslawaaai - RMG-2012, wegverkeer

Groep	ItemID	Grp.ID	Datum	Naam	Omschr.	Vorm
groenvoorziening	96973	3	16:44, 1 jun 2021	groenvoorz	bosplantsoen	Polygoon
groenvoorziening	96975	3	16:44, 1 jun 2021	groenvoorz		Polygoon
groenvoorziening	96976	3	16:44, 1 jun 2021	groenvoorz	heesters	Polygoon
groenvoorziening	96977	3	16:44, 1 jun 2021	groenvoorz		Polygoon
groenvoorziening	96978	3	16:44, 1 jun 2021	groenvoorz	bosplantsoen	Polygoon
groenvoorziening	96979	3	16:44, 1 jun 2021	groenvoorz	heesters	Polygoon
groenvoorziening	96980	3	16:44, 1 jun 2021	groenvoorz	bosplantsoen	Polygoon
groenvoorziening	96981	3	16:44, 1 jun 2021	groenvoorz	heesters	Polygoon
groenvoorziening	96982	3	16:44, 1 jun 2021	groenvoorz		Polygoon
groenvoorziening	96983	3	16:44, 1 jun 2021	groenvoorz	heesters	Polygoon
groenvoorziening	96984	3	16:44, 1 jun 2021	groenvoorz	gras- en kruidachtigen	Polygoon
groenvoorziening	96985	3	16:44, 1 jun 2021	groenvoorz	bosplantsoen	Polygoon
groenvoorziening	96986	3	16:44, 1 jun 2021	groenvoorz		Polygoon
groenvoorziening	96987	3	16:44, 1 jun 2021	groenvoorz	heesters	Polygoon
groenvoorziening	96988	3	16:44, 1 jun 2021	groenvoorz		Polygoon
groenvoorziening	96989	3	16:44, 1 jun 2021	groenvoorz	bosplantsoen	Polygoon
groenvoorziening	96990	3	16:44, 1 jun 2021	groenvoorz	heesters	Polygoon
groenvoorziening	96991	3	16:44, 1 jun 2021	groenvoorz		Polygoon
groenvoorziening	96992	3	16:44, 1 jun 2021	groenvoorz	heesters	Polygoon
groenvoorziening	96993	3	16:44, 1 jun 2021	groenvoorz		Polygoon
groenvoorziening	96994	3	16:44, 1 jun 2021	groenvoorz		Polygoon
groenvoorziening	96995	3	16:44, 1 jun 2021	groenvoorz		Polygoon
groenvoorziening	96996	3	16:44, 1 jun 2021	groenvoorz		Polygoon
groenvoorziening	96997	3	16:44, 1 jun 2021	groenvoorz	heesters	Polygoon
groenvoorziening	96998	3	16:44, 1 jun 2021	groenvoorz	gras- en kruidachtigen	Polygoon
groenvoorziening	96999	3	16:44, 1 jun 2021	groenvoorz		Polygoon
groenvoorziening	97000	3	16:44, 1 jun 2021	groenvoorz		Polygoon
groenvoorziening	97001	3	16:44, 1 jun 2021	groenvoorz	gras- en kruidachtigen	Polygoon
groenvoorziening	97002	3	16:44, 1 jun 2021	groenvoorz	bosplantsoen	Polygoon
groenvoorziening	97003	3	16:44, 1 jun 2021	groenvoorz	heesters	Polygoon
groenvoorziening	97004	3	16:44, 1 jun 2021	groenvoorz	bodembedekkers	Polygoon
groenvoorziening	97005	3	16:44, 1 jun 2021	groenvoorz	bosplantsoen	Polygoon
groenvoorziening	97006	3	16:44, 1 jun 2021	groenvoorz		Polygoon
groenvoorziening	97007	3	16:44, 1 jun 2021	groenvoorz	heesters	Polygoon
groenvoorziening	97015	3	16:44, 1 jun 2021	groenvoorz	gras- en kruidachtigen	Polygoon
groenvoorziening	97016	3	16:44, 1 jun 2021	groenvoorz	bodembedekkers	Polygoon
groenvoorziening	97020	3	16:44, 1 jun 2021	groenvoorz	bosplantsoen	Polygoon
groenvoorziening	97023	3	16:44, 1 jun 2021	groenvoorz		Polygoon
groenvoorziening	97034	3	16:44, 1 jun 2021	groenvoorz	bosplantsoen	Polygoon
groenvoorziening	97039	3	16:44, 1 jun 2021	groenvoorz	bosplantsoen	Polygoon
groenvoorziening	97040	3	16:44, 1 jun 2021	groenvoorz	bosplantsoen	Polygoon
groenvoorziening	97041	3	16:44, 1 jun 2021	groenvoorz	bosplantsoen	Polygoon
groenvoorziening	97046	3	16:44, 1 jun 2021	groenvoorz		Polygoon
groenvoorziening	97047	3	16:44, 1 jun 2021	groenvoorz	bodembedekkers	Polygoon
groenvoorziening	97048	3	16:44, 1 jun 2021	groenvoorz	bosplantsoen	Polygoon
groenvoorziening	97049	3	16:44, 1 jun 2021	groenvoorz	gras- en kruidachtigen	Polygoon
groenvoorziening	97053	3	16:44, 1 jun 2021	groenvoorz	bodembedekkers	Polygoon
groenvoorziening	97055	3	16:44, 1 jun 2021	groenvoorz		Polygoon
groenvoorziening	97056	3	16:44, 1 jun 2021	groenvoorz		Polygoon
groenvoorziening	97057	3	16:44, 1 jun 2021	groenvoorz		Polygoon
groenvoorziening	97058	3	16:44, 1 jun 2021	groenvoorz	gras- en kruidachtigen	Polygoon
groenvoorziening	97059	3	16:44, 1 jun 2021	groenvoorz	bodembedekkers	Polygoon
groenvoorziening	97061	3	16:44, 1 jun 2021	groenvoorz	heesters	Polygoon
groenvoorziening	97063	3	16:44, 1 jun 2021	groenvoorz	bosplantsoen	Polygoon
groenvoorziening	97064	3	16:44, 1 jun 2021	groenvoorz	bosplantsoen	Polygoon
groenvoorziening	97065	3	16:44, 1 jun 2021	groenvoorz	gras- en kruidachtigen	Polygoon
groenvoorziening	97067	3	16:44, 1 jun 2021	groenvoorz		Polygoon
groenvoorziening	97070	3	16:44, 1 jun 2021	groenvoorz	bosplantsoen	Polygoon
groenvoorziening	97078	3	16:44, 1 jun 2021	groenvoorz	gras- en kruidachtigen	Polygoon
groenvoorziening	97079	3	16:44, 1 jun 2021	groenvoorz	bosplantsoen	Polygoon
groenvoorziening	97082	3	16:44, 1 jun 2021	groenvoorz	bosplantsoen	Polygoon
groenvoorziening	97083	3	16:44, 1 jun 2021	groenvoorz	bosplantsoen	Polygoon
groenvoorziening	97084	3	16:44, 1 jun 2021	groenvoorz		Polygoon

## Invoergegevens van het model Torenmoln

Model: Ontwikkelingslocatie Torenmoln  
Purmerend - Purmerend  
Groep: (hoofdgroep)  
Lijst van Bodemgebieden, voor rekenmethode Wegverkeerslawaaai - RMG-2012, wegverkeer

Groep	X-1	Y-1	Vormpunten	Omtrek	Oppervlak	Min. lengte
groenvoorziening	127088,27	503833,98	44	185,95	701,34	0,11
groenvoorziening	127632,26	503829,50	37	50,62	114,12	0,19
groenvoorziening	126998,77	503795,13	11	34,46	68,40	0,11
groenvoorziening	127185,37	503925,67	96	111,74	566,60	0,05
groenvoorziening	127133,58	503806,54	4	49,94	113,80	6,00
groenvoorziening	127072,13	503855,79	35	47,43	75,26	0,01
groenvoorziening	126948,18	503904,30	25	56,91	133,74	0,75
groenvoorziening	127039,59	503850,88	4	10,10	5,89	1,81
groenvoorziening	127647,04	503780,32	18	56,31	130,78	0,32
groenvoorziening	126974,31	503875,92	6	18,14	18,03	1,02
groenvoorziening	127079,43	503883,00	4	7,08	2,75	1,15
groenvoorziening	126979,58	503963,04	53	106,14	466,92	0,21
groenvoorziening	127323,13	503775,09	153	91,10	493,16	0,05
groenvoorziening	127053,03	503836,69	98	12,36	11,28	0,06
groenvoorziening	127395,40	503956,98	153	380,06	2710,76	0,67
groenvoorziening	127021,68	503978,97	4	7,25	2,94	1,21
groenvoorziening	126950,13	503787,33	24	16,60	17,13	0,32
groenvoorziening	127135,40	503833,14	139	236,04	1105,91	0,05
groenvoorziening	126955,73	503767,32	8	12,76	5,72	0,40
groenvoorziening	127325,88	503789,14	1164	521,10	14514,54	0,03
groenvoorziening	127003,03	503920,84	102	50,64	71,26	0,01
groenvoorziening	126971,71	503914,37	46	75,46	264,05	0,64
groenvoorziening	126948,98	503911,23	145	223,83	622,22	0,38
groenvoorziening	127077,01	503816,61	26	12,33	9,89	0,12
groenvoorziening	127170,14	503730,85	158	381,17	1212,25	0,10
groenvoorziening	127639,53	503805,90	34	32,59	52,15	0,08
groenvoorziening	126929,99	504056,19	218	314,31	5252,51	0,17
groenvoorziening	126980,81	503859,83	12	46,23	125,92	0,19
groenvoorziening	127100,30	503825,26	4	4,86	1,38	0,89
groenvoorziening	127084,24	503790,83	4	11,45	6,10	0,37
groenvoorziening	126938,28	503882,41	95	67,52	48,68	0,01
groenvoorziening	127038,49	503936,40	93	104,60	371,74	0,01
groenvoorziening	127288,31	503846,18	14	34,55	33,21	0,75
groenvoorziening	127012,60	503832,00	36	75,01	73,85	0,08
groenvoorziening	127069,52	504000,00	186	457,54	3287,18	0,01
groenvoorziening	126941,20	503801,03	63	133,82	156,53	0,20
groenvoorziening	127155,82	503802,49	26	153,44	533,39	0,03
groenvoorziening	127395,40	503956,98	160	380,06	2710,76	0,30
groenvoorziening	127058,55	503904,71	87	104,60	371,77	0,01
groenvoorziening	127100,74	503826,98	129	326,37	1299,64	0,02
groenvoorziening	127012,84	503959,34	37	164,39	710,22	0,10
groenvoorziening	127014,10	503955,15	42	49,49	157,07	0,08
groenvoorziening	127760,85	503789,35	600	2207,70	1148,08	0,01
groenvoorziening	126965,82	503855,45	6	18,05	17,63	2,48
groenvoorziening	127113,42	503815,83	128	329,08	1261,00	0,02
groenvoorziening	126980,81	503859,83	16	53,41	133,52	0,62
groenvoorziening	126989,52	503879,82	10	36,64	68,29	0,91
groenvoorziening	127731,38	503811,68	143	1946,40	782,03	0,17
groenvoorziening	127748,86	503847,89	444	244,17	343,52	0,01
groenvoorziening	127755,41	503811,99	24	69,43	40,35	0,06
groenvoorziening	126976,38	503875,78	6	9,35	2,48	0,27
groenvoorziening	126967,26	503880,27	11	32,32	52,83	0,62
groenvoorziening	126988,10	503862,09	9	30,69	49,66	0,09
groenvoorziening	127738,10	503815,65	93	189,34	1138,84	0,02
groenvoorziening	127674,04	503867,67	73	263,75	2688,97	0,48
groenvoorziening	127731,38	503811,68	156	1913,99	730,37	0,01
groenvoorziening	127748,86	503847,89	404	231,46	342,96	0,01
groenvoorziening	127703,46	503921,20	5	32,29	38,71	0,76
groenvoorziening	127764,41	503844,37	6	39,18	46,45	0,61
groenvoorziening	127602,22	503974,41	13	208,10	133,40	1,92
groenvoorziening	127055,76	503877,81	11	42,58	103,52	0,09
groenvoorziening	127053,75	503892,07	13	28,99	28,85	0,90
groenvoorziening	126947,62	503815,06	7	27,84	26,12	0,65



## Invoergegevens van het model Torenmolten

---

Model: Ontwikkelingslocatie Torenmolten  
Purmerend - Purmerend

Groep: (hoofdgroep)

Lijst van Bodemgebieden, voor rekenmethode Wegverkeerslawaai - RMG-2012, wegverkeer

Groep	Max.lengte	Bf
groenvoorziening	23,70	0,80
groenvoorziening	13,38	0,80
groenvoorziening	8,56	0,80
groenvoorziening	7,39	0,80
groenvoorziening	18,97	0,80
groenvoorziening	8,50	0,80
groenvoorziening	11,00	0,80
groenvoorziening	3,22	0,80
groenvoorziening	7,91	0,80
groenvoorziening	5,64	0,80
groenvoorziening	2,39	0,80
groenvoorziening	19,42	0,80
groenvoorziening	13,37	0,80
groenvoorziening	2,02	0,80
groenvoorziening	17,80	0,80
groenvoorziening	2,40	0,80
groenvoorziening	4,63	0,80
groenvoorziening	33,59	0,80
groenvoorziening	4,61	0,80
groenvoorziening	22,17	0,80
groenvoorziening	4,11	0,80
groenvoorziening	9,11	0,80
groenvoorziening	15,04	0,80
groenvoorziening	3,00	0,80
groenvoorziening	22,48	0,80
groenvoorziening	8,47	0,80
groenvoorziening	15,27	0,80
groenvoorziening	9,76	0,80
groenvoorziening	1,55	0,80
groenvoorziening	4,41	0,80
groenvoorziening	11,59	0,80
groenvoorziening	43,81	0,80
groenvoorziening	8,49	0,80
groenvoorziening	20,70	0,80
groenvoorziening	43,13	0,80
groenvoorziening	18,49	0,80
groenvoorziening	24,63	0,80
groenvoorziening	17,80	0,80
groenvoorziening	43,81	0,80
groenvoorziening	41,20	0,80
groenvoorziening	14,38	0,80
groenvoorziening	12,53	0,80
groenvoorziening	149,95	0,80
groenvoorziening	3,78	0,80
groenvoorziening	41,20	0,80
groenvoorziening	9,76	0,80
groenvoorziening	6,52	0,80
groenvoorziening	149,95	0,80
groenvoorziening	12,74	0,80
groenvoorziening	11,58	0,80
groenvoorziening	3,50	0,80
groenvoorziening	9,39	0,80
groenvoorziening	7,99	0,80
groenvoorziening	24,15	0,80
groenvoorziening	23,46	0,80
groenvoorziening	96,51	0,80
groenvoorziening	12,74	0,80
groenvoorziening	13,32	0,80
groenvoorziening	14,10	0,80
groenvoorziening	28,43	0,80
groenvoorziening	13,50	0,80
groenvoorziening	5,79	0,80
groenvoorziening	8,36	0,80

## Invoergegevens van het model Torenmolen

Model: Ontwikkelingslocatie Torenmolen  
Purmerend - Purmerend  
Groep: (hoofdgroep)  
Lijst van Bodemgebieden, voor rekenmethode Wegverkeerslawaai - RMG-2012, wegverkeer

Groep	ItemID	Grp.ID	Datum	Naam	Omschr.	Vorm
groenvoorziening	97085	3	16:44, 1 jun 2021	groenvoorz		Polygoon
groenvoorziening	97086	3	16:44, 1 jun 2021	groenvoorz		Polygoon
groenvoorziening	97087	3	16:44, 1 jun 2021	groenvoorz		Polygoon
groenvoorziening	97091	3	16:44, 1 jun 2021	groenvoorz		Polygoon
groenvoorziening	97094	3	16:44, 1 jun 2021	groenvoorz	bosplantsoen	Polygoon
groenvoorziening	97095	3	16:44, 1 jun 2021	groenvoorz	gras- en kruidachtigen	Polygoon
groenvoorziening	97096	3	16:44, 1 jun 2021	groenvoorz	bosplantsoen	Polygoon
groenvoorziening	97097	3	16:44, 1 jun 2021	groenvoorz		Polygoon
groenvoorziening	97098	3	16:44, 1 jun 2021	groenvoorz		Polygoon
groenvoorziening	97099	3	16:44, 1 jun 2021	groenvoorz		Polygoon
groenvoorziening	97100	3	16:44, 1 jun 2021	groenvoorz		Polygoon
groenvoorziening	97101	3	16:44, 1 jun 2021	groenvoorz		Polygoon
groenvoorziening	97102	3	16:44, 1 jun 2021	groenvoorz		Polygoon
groenvoorziening	97103	3	13:47, 7 jun 2021	groenvoorz	bosplantsoen	Polygoon
groenvoorziening	97106	3	16:44, 1 jun 2021	groenvoorz	gras- en kruidachtigen	Polygoon
groenvoorziening	97110	3	16:44, 1 jun 2021	groenvoorz	bosplantsoen	Polygoon
groenvoorziening	97111	3	16:44, 1 jun 2021	groenvoorz	bosplantsoen	Polygoon
groenvoorziening	97112	3	16:44, 1 jun 2021	groenvoorz	bodembedekkers	Polygoon
groenvoorziening	97113	3	16:44, 1 jun 2021	groenvoorz	heesters	Polygoon
groenvoorziening	97114	3	16:44, 1 jun 2021	groenvoorz	heesters	Polygoon
groenvoorziening	97115	3	16:44, 1 jun 2021	groenvoorz	bodembedekkers	Polygoon
groenvoorziening	97116	3	16:44, 1 jun 2021	groenvoorz	gras- en kruidachtigen	Polygoon
groenvoorziening	97117	3	16:44, 1 jun 2021	groenvoorz	bodembedekkers	Polygoon
groenvoorziening	97118	3	16:44, 1 jun 2021	groenvoorz	gras- en kruidachtigen	Polygoon
groenvoorziening	97119	3	16:44, 1 jun 2021	groenvoorz		Polygoon
groenvoorziening	97121	3	16:44, 1 jun 2021	groenvoorz	gras- en kruidachtigen	Polygoon
groenvoorziening	97122	3	16:44, 1 jun 2021	groenvoorz		Polygoon
groenvoorziening	97123	3	16:44, 1 jun 2021	groenvoorz		Polygoon
groenvoorziening	97125	3	16:44, 1 jun 2021	groenvoorz		Polygoon
groenvoorziening	97126	3	16:44, 1 jun 2021	groenvoorz		Polygoon
groenvoorziening	97127	3	16:44, 1 jun 2021	groenvoorz		Polygoon
groenvoorziening	97128	3	16:44, 1 jun 2021	groenvoorz		Polygoon
groenvoorziening	97129	3	16:44, 1 jun 2021	groenvoorz		Polygoon
groenvoorziening	97130	3	16:44, 1 jun 2021	groenvoorz		Polygoon
groenvoorziening	97131	3	16:44, 1 jun 2021	groenvoorz	gras- en kruidachtigen	Polygoon
groenvoorziening	97134	3	16:44, 1 jun 2021	groenvoorz		Polygoon
groenvoorziening	97135	3	16:44, 1 jun 2021	groenvoorz	gras- en kruidachtigen	Polygoon
groenvoorziening	97136	3	16:44, 1 jun 2021	groenvoorz	gras- en kruidachtigen	Polygoon
groenvoorziening	97137	3	16:44, 1 jun 2021	groenvoorz		Polygoon
groenvoorziening	97139	3	16:44, 1 jun 2021	groenvoorz	bodembedekkers	Polygoon
groenvoorziening	97141	3	16:44, 1 jun 2021	groenvoorz		Polygoon
groenvoorziening	97143	3	16:44, 1 jun 2021	groenvoorz	bodembedekkers	Polygoon
groenvoorziening	97145	3	16:44, 1 jun 2021	groenvoorz		Polygoon
groenvoorziening	97146	3	16:44, 1 jun 2021	groenvoorz	bodembedekkers	Polygoon
groenvoorziening	97148	3	16:44, 1 jun 2021	groenvoorz	heesters	Polygoon
groenvoorziening	97149	3	16:44, 1 jun 2021	groenvoorz	bodembedekkers	Polygoon
groenvoorziening	97151	3	16:44, 1 jun 2021	groenvoorz		Polygoon
groenvoorziening	97153	3	16:44, 1 jun 2021	groenvoorz		Polygoon
groenvoorziening	97154	3	16:44, 1 jun 2021	groenvoorz		Polygoon
groenvoorziening	97155	3	16:44, 1 jun 2021	groenvoorz	bosplantsoen	Polygoon
groenvoorziening	97197	3	16:44, 1 jun 2021	groenvoorz	gras- en kruidachtigen	Polygoon
groenvoorziening	97198	3	16:44, 1 jun 2021	groenvoorz	heesters	Polygoon
groenvoorziening	97200	3	16:44, 1 jun 2021	groenvoorz	gras- en kruidachtigen	Polygoon
groenvoorziening	97202	3	16:44, 1 jun 2021	groenvoorz		Polygoon
groenvoorziening	97204	3	16:44, 1 jun 2021	groenvoorz		Polygoon
groenvoorziening	97205	3	16:44, 1 jun 2021	groenvoorz		Polygoon
groenvoorziening	97206	3	16:44, 1 jun 2021	groenvoorz		Polygoon
groenvoorziening	97207	3	16:44, 1 jun 2021	groenvoorz		Polygoon
groenvoorziening	97208	3	16:44, 1 jun 2021	groenvoorz		Polygoon
groenvoorziening	97209	3	16:44, 1 jun 2021	groenvoorz	heesters	Polygoon
groenvoorziening	97215	3	16:44, 1 jun 2021	groenvoorz		Polygoon
groenvoorziening	97217	3	16:44, 1 jun 2021	groenvoorz	bosplantsoen	Polygoon
groenvoorziening	97218	3	16:44, 1 jun 2021	groenvoorz	bosplantsoen	Polygoon

## Invoergegevens van het model Torenmoln

Model: Ontwikkelingslocatie Torenmoln  
Purmerend - Purmerend  
Groep: (hoofdgroep)  
Lijst van Bodemgebieden, voor rekenmethode Wegverkeerslawaaai - RMG-2012, wegverkeer

Groep	X-1	Y-1	Vormpunten	Omtrek	Oppervlak	Min. lengte
groenvoorziening	127055,43	503880,86	6	14,24	7,21	0,39
groenvoorziening	127002,01	503940,29	39	53,06	26,31	0,32
groenvoorziening	127052,33	503891,68	6	14,10	7,14	0,06
groenvoorziening	126926,41	503982,16	42	80,20	341,48	0,10
groenvoorziening	126894,21	503887,44	45	41,44	100,24	0,07
groenvoorziening	126935,62	503877,60	60	17,72	17,37	0,03
groenvoorziening	127108,08	503797,52	101	312,25	1239,60	0,05
groenvoorziening	127127,53	503769,09	5	20,30	21,41	2,18
groenvoorziening	127124,15	503781,27	4	10,41	6,59	2,17
groenvoorziening	127128,19	503766,74	6	15,49	7,94	0,32
groenvoorziening	127111,29	503804,59	30	20,52	21,40	0,02
groenvoorziening	127125,62	503775,97	4	17,01	16,55	3,01
groenvoorziening	127122,70	503786,43	4	19,27	20,05	3,02
groenvoorziening	126888,22	503914,63	71	236,26	1210,13	0,17
groenvoorziening	127025,05	504008,96	118	215,77	1092,32	0,01
groenvoorziening	127585,20	503980,83	13	207,25	167,50	1,46
groenvoorziening	127554,68	503997,68	13	207,65	170,49	1,93
groenvoorziening	126504,33	503995,07	16	26,17	41,49	0,01
groenvoorziening	126428,40	503986,68	6	30,25	31,33	1,62
groenvoorziening	126634,35	504007,54	9	68,66	67,25	0,02
groenvoorziening	126600,00	503983,41	6	44,93	83,32	0,09
groenvoorziening	126610,55	504018,71	22	89,29	168,73	1,17
groenvoorziening	126629,57	503974,96	9	72,11	96,49	0,57
groenvoorziening	126580,85	503990,68	6	49,46	94,10	0,10
groenvoorziening	126610,55	504018,71	23	71,69	121,82	0,51
groenvoorziening	126543,92	504004,77	6	45,01	83,98	1,02
groenvoorziening	126757,86	504022,86	29	78,73	270,13	0,62
groenvoorziening	126832,73	503985,44	32	80,16	133,69	0,36
groenvoorziening	126610,55	504018,71	24	71,69	121,82	0,51
groenvoorziening	126602,98	503985,10	4	23,01	32,97	5,41
groenvoorziening	126619,16	503983,01	6	22,50	31,41	0,55
groenvoorziening	126613,02	503981,26	4	23,13	33,34	5,44
groenvoorziening	126610,06	503988,92	11	38,23	20,30	0,85
groenvoorziening	126735,40	503995,50	6	31,00	53,97	0,38
groenvoorziening	126936,14	503871,23	49	17,72	17,37	0,07
groenvoorziening	126878,23	503880,60	53	75,25	278,32	0,13
groenvoorziening	126930,83	503835,34	72	92,81	363,55	0,03
groenvoorziening	126936,14	503871,23	130	102,62	380,92	0,03
groenvoorziening	126932,36	503833,53	4	7,51	2,68	0,24
groenvoorziening	126916,38	503821,71	90	30,67	74,81	0,34
groenvoorziening	126929,93	503826,31	56	23,68	33,90	0,07
groenvoorziening	126935,93	503817,91	5	6,95	2,08	0,31
groenvoorziening	126875,65	503816,56	33	69,41	275,18	0,57
groenvoorziening	126932,03	503815,28	14	8,04	3,57	0,13
groenvoorziening	126900,26	503823,27	26	51,50	164,91	0,09
groenvoorziening	126910,99	503807,07	36	52,16	113,31	0,22
groenvoorziening	126915,24	503848,83	106	131,31	240,41	0,15
groenvoorziening	126886,85	503808,54	5	11,39	7,22	1,60
groenvoorziening	126910,99	503807,07	7	16,85	10,55	0,25
groenvoorziening	126894,30	503790,46	26	130,32	266,98	0,07
groenvoorziening	126829,77	503801,18	4	118,48	809,32	21,34
groenvoorziening	126876,18	503881,35	25	44,69	105,31	0,57
groenvoorziening	126856,13	503823,62	33	66,99	197,29	0,26
groenvoorziening	126860,90	503999,19	8	26,56	40,97	0,36
groenvoorziening	126858,81	503835,30	17	68,66	262,32	0,22
groenvoorziening	126861,00	503783,05	50	71,03	74,83	0,26
groenvoorziening	126875,65	503816,56	55	156,84	617,08	0,14
groenvoorziening	126882,51	503895,13	59	32,68	64,77	0,17
groenvoorziening	126875,02	503813,09	4	10,83	6,15	1,55
groenvoorziening	126859,76	503888,14	8	58,63	172,10	0,58
groenvoorziening	126881,34	503841,70	57	156,84	617,08	0,01
groenvoorziening	126873,97	503809,45	44	118,21	543,04	0,18
groenvoorziening	126875,06	503761,44	43	118,21	543,03	0,18

## Invoergegevens van het model Torenmolten

---

Model: Ontwikkelingslocatie Torenmolten  
Purmerend - Purmerend

Groep: (hoofdgroep)

Lijst van Bodemgebieden, voor rekenmethode Wegverkeerslawaaai - RMG-2012, wegverkeer

Groep	Max.lengte	Bf
groenvoorziening	5,48	0,80
groenvoorziening	25,34	0,80
groenvoorziening	5,79	0,80
groenvoorziening	15,27	0,80
groenvoorziening	9,60	0,80
groenvoorziening	5,43	0,80
groenvoorziening	41,20	0,80
groenvoorziening	7,15	0,80
groenvoorziening	3,03	0,80
groenvoorziening	4,72	0,80
groenvoorziening	4,58	0,80
groenvoorziening	5,49	0,80
groenvoorziening	6,59	0,80
groenvoorziening	30,19	0,80
groenvoorziening	28,33	0,80
groenvoorziening	34,12	0,80
groenvoorziening	34,12	0,80
groenvoorziening	4,85	0,80
groenvoorziening	11,41	0,80
groenvoorziening	24,94	0,80
groenvoorziening	17,84	0,80
groenvoorziening	24,94	0,80
groenvoorziening	25,70	0,80
groenvoorziening	20,03	0,80
groenvoorziening	12,67	0,80
groenvoorziening	16,78	0,80
groenvoorziening	11,49	0,80
groenvoorziening	14,99	0,80
groenvoorziening	10,38	0,80
groenvoorziening	6,09	0,80
groenvoorziening	6,11	0,80
groenvoorziening	6,11	0,80
groenvoorziening	6,10	0,80
groenvoorziening	10,21	0,80
groenvoorziening	5,43	0,80
groenvoorziening	11,07	0,80
groenvoorziening	12,38	0,80
groenvoorziening	12,38	0,80
groenvoorziening	2,82	0,80
groenvoorziening	0,34	0,80
groenvoorziening	4,05	0,80
groenvoorziening	2,12	0,80
groenvoorziening	21,22	0,80
groenvoorziening	2,63	0,80
groenvoorziening	9,18	0,80
groenvoorziening	18,76	0,80
groenvoorziening	10,51	0,80
groenvoorziening	3,79	0,80
groenvoorziening	5,16	0,80
groenvoorziening	18,49	0,80
groenvoorziening	38,01	0,80
groenvoorziening	13,41	0,80
groenvoorziening	10,84	0,80
groenvoorziening	6,42	0,80
groenvoorziening	21,75	0,80
groenvoorziening	11,61	0,80
groenvoorziening	37,56	0,80
groenvoorziening	4,35	0,80
groenvoorziening	3,79	0,80
groenvoorziening	15,97	0,80
groenvoorziening	37,56	0,80
groenvoorziening	13,78	0,80
groenvoorziening	13,78	0,80

## Invoergegevens van het model Torenmolen

Model: Ontwikkelingslocatie Torenmolen  
Purmerend - Purmerend  
Groep: (hoofdgroep)  
Lijst van Bodemgebieden, voor rekenmethode Wegverkeerslawaai - RMG-2012, wegverkeer

Groep	ItemID	Grp.ID	Datum	Naam	Omschr.	Vorm
groenvoorziening	97219	3	16:44, 1 jun 2021	groenvoorz	heesters	Polygoon
groenvoorziening	97220	3	16:44, 1 jun 2021	groenvoorz		Polygoon
groenvoorziening	97221	3	16:44, 1 jun 2021	groenvoorz		Polygoon
groenvoorziening	97222	3	16:44, 1 jun 2021	groenvoorz		Polygoon
groenvoorziening	97223	3	16:44, 1 jun 2021	groenvoorz		Polygoon
groenvoorziening	97224	3	16:44, 1 jun 2021	groenvoorz		Polygoon
groenvoorziening	97225	3	16:44, 1 jun 2021	groenvoorz		Polygoon
groenvoorziening	97226	3	16:44, 1 jun 2021	groenvoorz	planten	Polygoon
groenvoorziening	97227	3	16:44, 1 jun 2021	groenvoorz	bosplantsoen	Polygoon
groenvoorziening	97228	3	16:44, 1 jun 2021	groenvoorz		Polygoon
groenvoorziening	97229	3	16:44, 1 jun 2021	groenvoorz		Polygoon
groenvoorziening	97230	3	16:44, 1 jun 2021	groenvoorz		Polygoon
groenvoorziening	97231	3	16:44, 1 jun 2021	groenvoorz		Polygoon
groenvoorziening	97232	3	16:44, 1 jun 2021	groenvoorz		Polygoon
groenvoorziening	97233	3	16:44, 1 jun 2021	groenvoorz		Polygoon
groenvoorziening	97234	3	16:44, 1 jun 2021	groenvoorz		Polygoon
groenvoorziening	97235	3	16:44, 1 jun 2021	groenvoorz		Polygoon
groenvoorziening	97236	3	16:44, 1 jun 2021	groenvoorz		Polygoon
groenvoorziening	97237	3	16:44, 1 jun 2021	groenvoorz		Polygoon
groenvoorziening	97238	3	16:44, 1 jun 2021	groenvoorz		Polygoon
groenvoorziening	97239	3	16:44, 1 jun 2021	groenvoorz		Polygoon
groenvoorziening	97240	3	16:44, 1 jun 2021	groenvoorz		Polygoon
groenvoorziening	97241	3	16:44, 1 jun 2021	groenvoorz		Polygoon
groenvoorziening	97242	3	16:44, 1 jun 2021	groenvoorz		Polygoon
groenvoorziening	97243	3	16:44, 1 jun 2021	groenvoorz	planten	Polygoon
groenvoorziening	97244	3	16:44, 1 jun 2021	groenvoorz	heesters	Polygoon
groenvoorziening	97245	3	16:44, 1 jun 2021	groenvoorz		Polygoon
groenvoorziening	97246	3	16:44, 1 jun 2021	groenvoorz		Polygoon
groenvoorziening	97247	3	16:44, 1 jun 2021	groenvoorz		Polygoon
groenvoorziening	97248	3	16:44, 1 jun 2021	groenvoorz		Polygoon
groenvoorziening	97249	3	16:44, 1 jun 2021	groenvoorz		Polygoon
groenvoorziening	97250	3	16:44, 1 jun 2021	groenvoorz		Polygoon
groenvoorziening	97251	3	16:44, 1 jun 2021	groenvoorz		Polygoon
groenvoorziening	97252	3	16:44, 1 jun 2021	groenvoorz		Polygoon
groenvoorziening	97254	3	16:44, 1 jun 2021	groenvoorz		Polygoon
groenvoorziening	97255	3	16:44, 1 jun 2021	groenvoorz		Polygoon
groenvoorziening	97256	3	16:44, 1 jun 2021	groenvoorz	planten	Polygoon
groenvoorziening	97257	3	16:44, 1 jun 2021	groenvoorz		Polygoon
groenvoorziening	97259	3	16:44, 1 jun 2021	groenvoorz		Polygoon
groenvoorziening	97260	3	16:44, 1 jun 2021	groenvoorz		Polygoon
groenvoorziening	97261	3	16:44, 1 jun 2021	groenvoorz	heesters	Polygoon
groenvoorziening	97263	3	16:44, 1 jun 2021	groenvoorz		Polygoon
groenvoorziening	97264	3	16:44, 1 jun 2021	groenvoorz	gras- en kruidachtigen	Polygoon
groenvoorziening	97265	3	16:44, 1 jun 2021	groenvoorz		Polygoon
groenvoorziening	97267	3	16:44, 1 jun 2021	groenvoorz		Polygoon
groenvoorziening	97268	3	16:44, 1 jun 2021	groenvoorz		Polygoon
groenvoorziening	97269	3	16:44, 1 jun 2021	groenvoorz		Polygoon
groenvoorziening	97270	3	16:44, 1 jun 2021	groenvoorz		Polygoon
groenvoorziening	97271	3	16:44, 1 jun 2021	groenvoorz		Polygoon
groenvoorziening	97272	3	16:44, 1 jun 2021	groenvoorz		Polygoon
groenvoorziening	97273	3	16:44, 1 jun 2021	groenvoorz		Polygoon
groenvoorziening	97274	3	16:44, 1 jun 2021	groenvoorz		Polygoon
groenvoorziening	97275	3	16:44, 1 jun 2021	groenvoorz		Polygoon
groenvoorziening	97276	3	16:44, 1 jun 2021	groenvoorz		Polygoon
groenvoorziening	97277	3	16:44, 1 jun 2021	groenvoorz		Polygoon
groenvoorziening	97278	3	16:44, 1 jun 2021	groenvoorz		Polygoon
groenvoorziening	97279	3	16:44, 1 jun 2021	groenvoorz		Polygoon
groenvoorziening	97280	3	16:44, 1 jun 2021	groenvoorz	heesters	Polygoon
groenvoorziening	97281	3	16:44, 1 jun 2021	groenvoorz		Polygoon
groenvoorziening	97282	3	16:44, 1 jun 2021	groenvoorz		Polygoon
groenvoorziening	97283	3	16:44, 1 jun 2021	groenvoorz		Polygoon
groenvoorziening	97284	3	16:44, 1 jun 2021	groenvoorz		Polygoon
groenvoorziening	97285	3	16:44, 1 jun 2021	groenvoorz		Polygoon

## Invoergegevens van het model Torenmoln

Model: Ontwikkelingslocatie Torenmoln  
Purmerend - Purmerend  
Groep: (hoofdgroep)  
Lijst van Bodemgebieden, voor rekenmethode Wegverkeerslawaaai - RMG-2012, wegverkeer

Groep	X-1	Y-1	Vormpunten	Omtrek	Oppervlak	Min. lengte
groenvoorziening	127713,49	503665,93	141	98,96	136,76	0,01
groenvoorziening	127620,20	503564,47	92	8,29	5,38	0,06
groenvoorziening	127525,40	503623,27	100	5,23	2,10	0,03
groenvoorziening	127539,56	503614,97	94	5,20	2,08	0,03
groenvoorziening	127490,56	503550,66	12	18,43	2,77	0,08
groenvoorziening	127579,37	503595,35	45	27,20	44,14	0,39
groenvoorziening	127477,94	503554,05	96	8,49	5,66	0,07
groenvoorziening	127644,83	503692,21	96	8,30	5,41	0,07
groenvoorziening	127500,00	503535,80	20	75,24	178,67	0,68
groenvoorziening	127630,64	503653,38	70	107,93	58,44	0,01
groenvoorziening	127572,39	503587,92	18	14,18	2,66	0,09
groenvoorziening	127632,40	503682,93	25	75,03	67,43	1,48
groenvoorziening	127593,90	503615,23	100	8,28	5,37	0,06
groenvoorziening	127493,06	503590,91	94	8,24	5,33	0,06
groenvoorziening	127737,12	503707,70	54	21,06	19,92	0,03
groenvoorziening	127600,22	503629,74	10	7,91	3,91	0,29
groenvoorziening	127607,64	503645,36	44	39,69	19,55	0,13
groenvoorziening	127582,50	503622,92	98	5,21	2,09	0,03
groenvoorziening	127579,37	503624,12	96	8,32	5,43	0,06
groenvoorziening	127574,67	503570,32	18	20,61	3,57	0,08
groenvoorziening	127694,40	503555,60	73	20,53	25,44	0,03
groenvoorziening	127581,30	503610,17	96	8,34	5,46	0,07
groenvoorziening	127573,78	503618,21	17	45,29	21,59	0,51
groenvoorziening	127522,70	503682,83	100	8,49	5,63	0,07
groenvoorziening	127643,48	503699,24	96	8,29	5,40	0,07
groenvoorziening	127718,25	503679,87	96	42,58	49,39	0,03
groenvoorziening	127607,64	503645,36	19	27,18	41,57	0,28
groenvoorziening	127532,60	503675,46	74	107,11	69,68	0,03
groenvoorziening	127543,54	503555,34	6	11,18	1,84	0,31
groenvoorziening	127572,76	503620,16	96	8,31	5,42	0,07
groenvoorziening	127531,54	503616,10	98	5,16	2,05	0,03
groenvoorziening	127488,53	503591,68	96	8,32	5,43	0,07
groenvoorziening	127541,11	503613,69	10	22,63	9,84	0,97
groenvoorziening	127557,74	503693,22	57	52,98	78,53	0,03
groenvoorziening	127515,80	503684,99	96	8,33	5,45	0,06
groenvoorziening	127647,01	503729,85	4	6,93	2,72	1,20
groenvoorziening	127652,01	503710,88	97	5,17	2,06	0,03
groenvoorziening	127491,60	503651,93	79	259,96	159,49	0,10
groenvoorziening	127540,83	503603,05	94	8,32	5,43	0,07
groenvoorziening	127523,79	503629,93	96	5,15	2,04	0,03
groenvoorziening	127691,99	503547,34	69	23,78	28,51	0,04
groenvoorziening	127496,60	503656,64	96	5,16	2,05	0,03
groenvoorziening	127722,97	503730,82	83	422,04	979,58	0,14
groenvoorziening	127585,20	503625,54	96	5,16	2,05	0,03
groenvoorziening	127562,93	503616,95	100	8,33	5,42	0,06
groenvoorziening	127628,37	503654,69	13	4,06	0,85	0,16
groenvoorziening	127479,95	503650,03	5	59,90	90,47	2,15
groenvoorziening	127557,50	503604,89	98	8,32	5,43	0,06
groenvoorziening	127645,46	503724,08	44	67,29	43,90	0,15
groenvoorziening	127554,61	503615,21	96	5,19	2,07	0,03
groenvoorziening	127629,06	503660,43	65	58,95	41,83	0,15
groenvoorziening	127551,45	503604,19	96	5,21	2,09	0,03
groenvoorziening	127606,73	503705,84	41	24,00	28,93	0,02
groenvoorziening	127615,49	503627,95	98	8,33	5,43	0,06
groenvoorziening	127587,76	503649,46	96	5,20	2,08	0,03
groenvoorziening	127500,00	503600,30	98	8,26	5,35	0,06
groenvoorziening	127559,43	503598,03	18	33,16	6,02	0,32
groenvoorziening	127533,16	503592,24	38	27,19	5,56	0,09
groenvoorziening	127425,18	503623,95	94	60,20	241,42	0,14
groenvoorziening	127432,55	503518,34	16	67,88	114,59	1,46
groenvoorziening	127525,72	503554,95	26	33,33	12,89	0,09
groenvoorziening	127586,97	503627,25	94	5,21	2,09	0,03
groenvoorziening	127614,40	503645,04	16	9,30	5,27	0,38

## Invoergegevens van het model Torenmolens

---

Model: Ontwikkelingslocatie Torenmolens  
Purmerend - Purmerend

Groep: (hoofdgroep)

Lijst van Bodemgebieden, voor rekenmethode Wegverkeerslawaaai - RMG-2012, wegverkeer

Groep	Max.lengte	Bf
groenvoorziening	15,97	0,80
groenvoorziening	0,51	0,80
groenvoorziening	0,51	0,80
groenvoorziening	0,51	0,80
groenvoorziening	4,40	0,80
groenvoorziening	3,89	0,80
groenvoorziening	0,54	0,80
groenvoorziening	0,51	0,80
groenvoorziening	9,99	0,80
groenvoorziening	5,62	0,80
groenvoorziening	1,00	0,80
groenvoorziening	6,35	0,80
groenvoorziening	0,51	0,80
groenvoorziening	0,51	0,80
groenvoorziening	7,74	0,80
groenvoorziening	1,97	0,80
groenvoorziening	5,41	0,80
groenvoorziening	0,53	0,80
groenvoorziening	0,53	0,80
groenvoorziening	1,40	0,80
groenvoorziening	6,71	0,80
groenvoorziening	0,51	0,80
groenvoorziening	3,10	0,80
groenvoorziening	0,52	0,80
groenvoorziening	0,50	0,80
groenvoorziening	18,07	0,80
groenvoorziening	9,08	0,80
groenvoorziening	6,99	0,80
groenvoorziening	4,74	0,80
groenvoorziening	0,55	0,80
groenvoorziening	0,51	0,80
groenvoorziening	0,51	0,80
groenvoorziening	10,30	0,80
groenvoorziening	4,49	0,80
groenvoorziening	0,57	0,80
groenvoorziening	2,27	0,80
groenvoorziening	0,50	0,80
groenvoorziening	53,57	0,80
groenvoorziening	0,52	0,80
groenvoorziening	0,51	0,80
groenvoorziening	5,51	0,80
groenvoorziening	0,50	0,80
groenvoorziening	27,13	0,80
groenvoorziening	0,54	0,80
groenvoorziening	0,54	0,80
groenvoorziening	1,33	0,80
groenvoorziening	27,63	0,80
groenvoorziening	0,50	0,80
groenvoorziening	8,18	0,80
groenvoorziening	0,53	0,80
groenvoorziening	2,35	0,80
groenvoorziening	0,51	0,80
groenvoorziening	3,42	0,80
groenvoorziening	0,53	0,80
groenvoorziening	0,53	0,80
groenvoorziening	0,57	0,80
groenvoorziening	3,16	0,80
groenvoorziening	1,12	0,80
groenvoorziening	14,09	0,80
groenvoorziening	12,24	0,80
groenvoorziening	4,69	0,80
groenvoorziening	0,53	0,80
groenvoorziening	1,91	0,80

## Invoergegevens van het model Torenmolen

Model: Ontwikkelingslocatie Torenmolen  
Purmerend - Purmerend  
Groep: (hoofdgroep)  
Lijst van Bodemgebieden, voor rekenmethode Wegverkeerslawaaai - RMG-2012, wegverkeer

Groep	ItemID	Grp.ID	Datum	Naam	Omschr.	Vorm
groenvoorziening	97286	3	16:44, 1 jun 2021	groenvoorz		Polygoon
groenvoorziening	97287	3	16:44, 1 jun 2021	groenvoorz		Polygoon
groenvoorziening	97288	3	16:44, 1 jun 2021	groenvoorz		Polygoon
groenvoorziening	97289	3	16:44, 1 jun 2021	groenvoorz		Polygoon
groenvoorziening	97290	3	16:44, 1 jun 2021	groenvoorz		Polygoon
groenvoorziening	97291	3	16:44, 1 jun 2021	groenvoorz		Polygoon
groenvoorziening	97293	3	16:44, 1 jun 2021	groenvoorz		Polygoon
groenvoorziening	97296	3	16:44, 1 jun 2021	groenvoorz		Polygoon
groenvoorziening	97297	3	16:44, 1 jun 2021	groenvoorz		Polygoon
groenvoorziening	97298	3	16:44, 1 jun 2021	groenvoorz	heesters	Polygoon
groenvoorziening	97300	3	16:44, 1 jun 2021	groenvoorz	planten	Polygoon
groenvoorziening	97301	3	16:44, 1 jun 2021	groenvoorz		Polygoon
groenvoorziening	97302	3	16:44, 1 jun 2021	groenvoorz		Polygoon
groenvoorziening	97303	3	16:44, 1 jun 2021	groenvoorz	planten	Polygoon
groenvoorziening	97304	3	16:44, 1 jun 2021	groenvoorz	heesters	Polygoon
groenvoorziening	97305	3	16:44, 1 jun 2021	groenvoorz	heesters	Polygoon
groenvoorziening	97306	3	16:44, 1 jun 2021	groenvoorz		Polygoon
groenvoorziening	97307	3	16:44, 1 jun 2021	groenvoorz		Polygoon
groenvoorziening	97308	3	16:44, 1 jun 2021	groenvoorz		Polygoon
groenvoorziening	97309	3	16:44, 1 jun 2021	groenvoorz		Polygoon
groenvoorziening	97310	3	16:44, 1 jun 2021	groenvoorz		Polygoon
groenvoorziening	97311	3	16:44, 1 jun 2021	groenvoorz		Polygoon
groenvoorziening	97312	3	16:44, 1 jun 2021	groenvoorz		Polygoon
groenvoorziening	97313	3	16:44, 1 jun 2021	groenvoorz	bosplantsoen	Polygoon
groenvoorziening	97314	3	16:44, 1 jun 2021	groenvoorz		Polygoon
groenvoorziening	97316	3	16:44, 1 jun 2021	groenvoorz		Polygoon
groenvoorziening	97318	3	16:44, 1 jun 2021	groenvoorz		Polygoon
groenvoorziening	97319	3	16:44, 1 jun 2021	groenvoorz		Polygoon
groenvoorziening	97320	3	16:44, 1 jun 2021	groenvoorz		Polygoon
groenvoorziening	97321	3	16:44, 1 jun 2021	groenvoorz	bosplantsoen	Polygoon
groenvoorziening	97322	3	16:44, 1 jun 2021	groenvoorz		Polygoon
groenvoorziening	97323	3	16:44, 1 jun 2021	groenvoorz		Polygoon
groenvoorziening	97324	3	16:44, 1 jun 2021	groenvoorz	planten	Polygoon
groenvoorziening	97325	3	16:44, 1 jun 2021	groenvoorz	heesters	Polygoon
groenvoorziening	97326	3	16:44, 1 jun 2021	groenvoorz		Polygoon
groenvoorziening	97327	3	16:44, 1 jun 2021	groenvoorz		Polygoon
groenvoorziening	97328	3	16:44, 1 jun 2021	groenvoorz	bosplantsoen	Polygoon
groenvoorziening	97329	3	16:44, 1 jun 2021	groenvoorz		Polygoon
groenvoorziening	97330	3	16:44, 1 jun 2021	groenvoorz		Polygoon
groenvoorziening	97332	3	16:44, 1 jun 2021	groenvoorz		Polygoon
groenvoorziening	97333	3	16:44, 1 jun 2021	groenvoorz		Polygoon
groenvoorziening	97334	3	16:44, 1 jun 2021	groenvoorz	bosplantsoen	Polygoon
groenvoorziening	97335	3	16:44, 1 jun 2021	groenvoorz		Polygoon
groenvoorziening	97336	3	16:44, 1 jun 2021	groenvoorz		Polygoon
groenvoorziening	97338	3	16:44, 1 jun 2021	groenvoorz		Polygoon
groenvoorziening	97339	3	16:44, 1 jun 2021	groenvoorz		Polygoon
groenvoorziening	97340	3	16:44, 1 jun 2021	groenvoorz		Polygoon
groenvoorziening	97341	3	16:44, 1 jun 2021	groenvoorz		Polygoon
groenvoorziening	97342	3	16:44, 1 jun 2021	groenvoorz		Polygoon
groenvoorziening	97343	3	16:44, 1 jun 2021	groenvoorz		Polygoon
groenvoorziening	97344	3	16:44, 1 jun 2021	groenvoorz		Polygoon
groenvoorziening	97345	3	16:44, 1 jun 2021	groenvoorz		Polygoon
groenvoorziening	97346	3	16:44, 1 jun 2021	groenvoorz		Polygoon
groenvoorziening	97347	3	16:44, 1 jun 2021	groenvoorz		Polygoon
groenvoorziening	97348	3	16:44, 1 jun 2021	groenvoorz		Polygoon
groenvoorziening	97349	3	16:44, 1 jun 2021	groenvoorz		Polygoon
groenvoorziening	97350	3	16:44, 1 jun 2021	groenvoorz		Polygoon
groenvoorziening	97351	3	16:44, 1 jun 2021	groenvoorz	planten	Polygoon
groenvoorziening	97352	3	16:44, 1 jun 2021	groenvoorz		Polygoon
groenvoorziening	97353	3	16:44, 1 jun 2021	groenvoorz		Polygoon
groenvoorziening	97355	3	16:44, 1 jun 2021	groenvoorz		Polygoon
groenvoorziening	97356	3	16:44, 1 jun 2021	groenvoorz		Polygoon
groenvoorziening	97357	3	16:44, 1 jun 2021	groenvoorz		Polygoon



## Invoergegevens van het model Torenmolens

Model: Ontwikkelingslocatie Torenmolens  
Purmerend - Purmerend  
Groep: (hoofdgroep)  
Lijst van Bodemgebieden, voor rekenmethode Wegverkeerslawaaai - RMG-2012, wegverkeer

Groep	X-1	Y-1	Vormpunten	Omtrek	Oppervlak	Min. lengte
groenvoorziening	127487,20	503650,48	342	488,59	1019,51	0,09
groenvoorziening	127437,01	503518,90	88	510,51	951,77	0,01
groenvoorziening	127457,35	503566,30	23	87,07	299,96	0,55
groenvoorziening	127575,02	503580,38	17	18,49	3,27	0,07
groenvoorziening	127556,75	503617,19	92	8,31	5,45	0,07
groenvoorziening	127498,71	503657,85	94	5,19	2,08	0,03
groenvoorziening	127482,33	503562,20	11	9,31	1,70	0,08
groenvoorziening	127628,80	503690,96	26	52,87	55,25	0,24
groenvoorziening	127554,11	503603,90	100	5,20	2,07	0,03
groenvoorziening	127598,89	503702,13	17	17,43	7,51	0,82
groenvoorziening	127645,12	503696,70	96	8,34	5,45	0,07
groenvoorziening	127597,23	503642,08	96	16,63	21,71	0,14
groenvoorziening	127508,99	503659,11	96	8,31	5,42	0,06
groenvoorziening	127660,53	503705,71	103	5,19	2,06	0,03
groenvoorziening	127507,30	503609,88	72	149,92	55,74	0,18
groenvoorziening	127692,78	503564,89	99	35,88	49,34	0,03
groenvoorziening	127589,92	503615,26	98	5,05	1,96	0,03
groenvoorziening	127459,08	503568,82	4	55,65	15,07	0,52
groenvoorziening	127642,88	503655,79	99	8,28	5,37	0,06
groenvoorziening	127528,13	503569,64	17	23,19	29,87	0,13
groenvoorziening	127491,44	503652,23	20	14,78	12,01	0,04
groenvoorziening	127527,47	503579,66	19	18,73	5,86	0,10
groenvoorziening	127485,17	503652,30	51	24,29	26,91	0,14
groenvoorziening	127591,65	503557,02	16	95,99	350,65	1,94
groenvoorziening	127613,53	503699,04	56	61,93	62,23	0,02
groenvoorziening	127532,73	503619,98	102	5,03	1,93	0,03
groenvoorziening	127591,01	503647,26	98	5,10	2,00	0,03
groenvoorziening	127532,39	503579,67	17	25,33	5,30	0,08
groenvoorziening	127489,12	503596,61	19	66,97	62,87	0,15
groenvoorziening	127483,20	503661,76	27	60,74	178,77	0,21
groenvoorziening	127630,24	503629,41	4	19,29	23,24	4,66
groenvoorziening	127575,44	503585,18	44	30,61	52,09	0,67
groenvoorziening	127648,15	503722,51	98	5,13	2,03	0,03
groenvoorziening	127589,15	503697,93	23	41,25	16,51	0,86
groenvoorziening	127473,45	503555,14	106	148,61	364,90	0,55
groenvoorziening	127727,98	503732,82	518	1823,51	3409,64	0,03
groenvoorziening	127563,40	503543,31	15	122,40	357,16	2,75
groenvoorziening	127646,65	503746,32	4	7,04	2,81	1,22
groenvoorziening	127610,32	503565,34	98	8,35	5,46	0,06
groenvoorziening	127493,67	503656,06	94	8,34	5,46	0,07
groenvoorziening	127507,28	503599,02	94	8,23	5,32	0,07
groenvoorziening	127648,86	503642,33	41	258,77	780,81	0,48
groenvoorziening	127615,39	503568,03	96	16,49	21,36	0,13
groenvoorziening	127647,94	503650,42	21	33,41	56,34	0,40
groenvoorziening	127652,14	503750,00	100	16,59	21,59	0,10
groenvoorziening	127585,54	503593,25	4	6,10	1,82	0,81
groenvoorziening	127676,20	503698,11	105	8,33	5,41	0,06
groenvoorziening	127502,69	503657,45	98	5,15	2,05	0,03
groenvoorziening	127544,72	503603,39	102	5,20	2,06	0,03
groenvoorziening	127582,56	503598,40	4	6,75	1,95	0,79
groenvoorziening	127489,36	503662,67	92	5,16	2,06	0,03
groenvoorziening	127589,15	503697,93	16	31,63	43,17	1,72
groenvoorziening	127582,94	503563,42	74	69,01	165,13	0,53
groenvoorziening	127519,76	503674,36	100	8,36	5,47	0,06
groenvoorziening	127528,90	503663,54	92	8,28	5,39	0,07
groenvoorziening	127530,27	503639,31	63	25,51	20,94	0,09
groenvoorziening	127524,67	503615,90	98	5,16	2,05	0,03
groenvoorziening	127669,07	503702,70	101	5,20	2,07	0,03
groenvoorziening	127656,98	503713,83	94	16,56	21,54	0,14
groenvoorziening	127548,44	503615,74	92	5,19	2,07	0,03
groenvoorziening	127434,67	503597,69	197	75,87	162,72	0,04
groenvoorziening	127506,58	503592,74	100	8,30	5,38	0,06
groenvoorziening	127678,74	503545,23	162	418,09	205,36	0,04

## Invoergegevens van het model Torenmolten

---

Model: Ontwikkelingslocatie Torenmolten  
Purmerend - Purmerend

Groep: (hoofdgroep)

Lijst van Bodemgebieden, voor rekenmethode Wegverkeerslawaaai - RMG-2012, wegverkeer

Groep	Max.lengte	Bf
groenvoorziening	22,17	0,80
groenvoorziening	175,78	0,80
groenvoorziening	15,28	0,80
groenvoorziening	1,27	0,80
groenvoorziening	0,50	0,80
groenvoorziening	0,51	0,80
groenvoorziening	4,15	0,80
groenvoorziening	6,50	0,80
groenvoorziening	0,50	0,80
groenvoorziening	1,98	0,80
groenvoorziening	0,51	0,80
groenvoorziening	1,03	0,80
groenvoorziening	0,52	0,80
groenvoorziening	0,50	0,80
groenvoorziening	20,52	0,80
groenvoorziening	12,06	0,80
groenvoorziening	0,49	0,80
groenvoorziening	27,37	0,80
groenvoorziening	0,51	0,80
groenvoorziening	3,32	0,80
groenvoorziening	4,87	0,80
groenvoorziening	2,14	0,80
groenvoorziening	9,35	0,80
groenvoorziening	22,81	0,80
groenvoorziening	4,78	0,80
groenvoorziening	0,52	0,80
groenvoorziening	0,49	0,80
groenvoorziening	1,76	0,80
groenvoorziening	20,18	0,80
groenvoorziening	13,67	0,80
groenvoorziening	4,90	0,80
groenvoorziening	0,73	0,80
groenvoorziening	0,51	0,80
groenvoorziening	2,83	0,80
groenvoorziening	12,43	0,80
groenvoorziening	53,57	0,80
groenvoorziening	26,17	0,80
groenvoorziening	2,30	0,80
groenvoorziening	0,53	0,80
groenvoorziening	0,51	0,80
groenvoorziening	0,54	0,80
groenvoorziening	20,46	0,80
groenvoorziening	1,01	0,80
groenvoorziening	4,84	0,80
groenvoorziening	1,03	0,80
groenvoorziening	2,24	0,80
groenvoorziening	0,50	0,80
groenvoorziening	0,49	0,80
groenvoorziening	0,51	0,80
groenvoorziening	2,76	0,80
groenvoorziening	0,51	0,80
groenvoorziening	3,59	0,80
groenvoorziening	6,76	0,80
groenvoorziening	0,54	0,80
groenvoorziening	0,51	0,80
groenvoorziening	4,64	0,80
groenvoorziening	0,50	0,80
groenvoorziening	0,49	0,80
groenvoorziening	1,01	0,80
groenvoorziening	0,56	0,80
groenvoorziening	11,63	0,80
groenvoorziening	0,56	0,80
groenvoorziening	27,13	0,80

## Invoergegevens van het model Torenmolen

Model: Ontwikkelingslocatie Torenmolen  
Purmerend - Purmerend

Groep: (hoofdgroep)

Lijst van Bodemgebieden, voor rekenmethode Wegverkeerslawaai - RMG-2012, wegverkeer

Groep	ItemID	Grp.ID	Datum	Naam	Omschr.	Vorm
groenvoorziening	97358	3	16:44, 1 jun 2021	groenvoorz		Polygoon
groenvoorziening	97359	3	16:44, 1 jun 2021	groenvoorz		Polygoon
groenvoorziening	97360	3	16:44, 1 jun 2021	groenvoorz		Polygoon
groenvoorziening	97361	3	16:44, 1 jun 2021	groenvoorz		Polygoon
groenvoorziening	97362	3	16:44, 1 jun 2021	groenvoorz		Polygoon
groenvoorziening	97363	3	16:44, 1 jun 2021	groenvoorz		Polygoon
groenvoorziening	97364	3	16:44, 1 jun 2021	groenvoorz		Polygoon
groenvoorziening	97366	3	16:44, 1 jun 2021	groenvoorz		Polygoon
groenvoorziening	97367	3	16:44, 1 jun 2021	groenvoorz		Polygoon
groenvoorziening	97369	3	16:44, 1 jun 2021	groenvoorz		Polygoon
groenvoorziening	97370	3	16:44, 1 jun 2021	groenvoorz		Polygoon
groenvoorziening	97371	3	16:44, 1 jun 2021	groenvoorz		Polygoon
groenvoorziening	97372	3	16:44, 1 jun 2021	groenvoorz		Polygoon
groenvoorziening	97373	3	16:44, 1 jun 2021	groenvoorz		Polygoon
groenvoorziening	97374	3	16:44, 1 jun 2021	groenvoorz	heesters	Polygoon
groenvoorziening	97376	3	16:44, 1 jun 2021	groenvoorz		Polygoon
groenvoorziening	97377	3	16:44, 1 jun 2021	groenvoorz		Polygoon
groenvoorziening	97378	3	16:44, 1 jun 2021	groenvoorz		Polygoon
groenvoorziening	97379	3	16:44, 1 jun 2021	groenvoorz		Polygoon
groenvoorziening	97380	3	16:44, 1 jun 2021	groenvoorz		Polygoon
groenvoorziening	97381	3	16:44, 1 jun 2021	groenvoorz		Polygoon
groenvoorziening	97382	3	16:44, 1 jun 2021	groenvoorz	heesters	Polygoon
groenvoorziening	97383	3	16:44, 1 jun 2021	groenvoorz		Polygoon
groenvoorziening	97384	3	16:44, 1 jun 2021	groenvoorz		Polygoon
groenvoorziening	97385	3	16:44, 1 jun 2021	groenvoorz		Polygoon
groenvoorziening	97386	3	16:44, 1 jun 2021	groenvoorz	bosplantsoen	Polygoon
groenvoorziening	97387	3	16:44, 1 jun 2021	groenvoorz		Polygoon
groenvoorziening	97388	3	16:44, 1 jun 2021	groenvoorz	gras- en kruidachtigen	Polygoon
groenvoorziening	97389	3	16:44, 1 jun 2021	groenvoorz		Polygoon
groenvoorziening	97416	3	16:44, 1 jun 2021	groenvoorz		Polygoon
groenvoorziening	97425	3	16:44, 1 jun 2021	groenvoorz		Polygoon
groenvoorziening	97426	3	16:44, 1 jun 2021	groenvoorz		Polygoon
groenvoorziening	97427	3	16:44, 1 jun 2021	groenvoorz		Polygoon
groenvoorziening	97434	3	16:44, 1 jun 2021	groenvoorz	gras- en kruidachtigen	Polygoon
groenvoorziening	97436	3	16:44, 1 jun 2021	groenvoorz		Polygoon
groenvoorziening	97444	3	16:44, 1 jun 2021	groenvoorz		Polygoon
groenvoorziening	97449	3	16:44, 1 jun 2021	groenvoorz		Polygoon
groenvoorziening	97451	3	16:44, 1 jun 2021	groenvoorz		Polygoon
groenvoorziening	97455	3	16:44, 1 jun 2021	groenvoorz	gras- en kruidachtigen	Polygoon
groenvoorziening	97458	3	16:44, 1 jun 2021	groenvoorz		Polygoon
groenvoorziening	97459	3	16:44, 1 jun 2021	groenvoorz		Polygoon
groenvoorziening	97460	3	16:44, 1 jun 2021	groenvoorz		Polygoon
groenvoorziening	97461	3	16:44, 1 jun 2021	groenvoorz		Polygoon
groenvoorziening	97469	3	16:44, 1 jun 2021	groenvoorz		Polygoon
groenvoorziening	97479	3	16:44, 1 jun 2021	groenvoorz		Polygoon
groenvoorziening	97480	3	16:44, 1 jun 2021	groenvoorz		Polygoon
groenvoorziening	97481	3	16:44, 1 jun 2021	groenvoorz	gras- en kruidachtigen	Polygoon
groenvoorziening	97482	3	16:44, 1 jun 2021	groenvoorz		Polygoon
groenvoorziening	97485	3	16:44, 1 jun 2021	groenvoorz	gras- en kruidachtigen	Polygoon
groenvoorziening	97488	3	16:44, 1 jun 2021	groenvoorz		Polygoon
groenvoorziening	97489	3	16:44, 1 jun 2021	groenvoorz	gras- en kruidachtigen	Polygoon
groenvoorziening	97490	3	16:44, 1 jun 2021	groenvoorz	gras- en kruidachtigen	Polygoon
groenvoorziening	97492	3	16:44, 1 jun 2021	groenvoorz	heesters	Polygoon
groenvoorziening	97493	3	16:44, 1 jun 2021	groenvoorz		Polygoon
groenvoorziening	97494	3	16:44, 1 jun 2021	groenvoorz	heesters	Polygoon
groenvoorziening	97495	3	16:44, 1 jun 2021	groenvoorz	bodembedekkers	Polygoon
groenvoorziening	97497	3	16:44, 1 jun 2021	groenvoorz	heesters	Polygoon
groenvoorziening	97501	3	16:44, 1 jun 2021	groenvoorz	heesters	Polygoon
groenvoorziening	97502	3	16:44, 1 jun 2021	groenvoorz		Polygoon
groenvoorziening	97503	3	16:44, 1 jun 2021	groenvoorz	gras- en kruidachtigen	Polygoon
groenvoorziening	97504	3	16:44, 1 jun 2021	groenvoorz		Polygoon
groenvoorziening	97505	3	16:44, 1 jun 2021	groenvoorz	heesters	Polygoon
groenvoorziening	97506	3	16:44, 1 jun 2021	groenvoorz	heesters	Polygoon

## Invoergegevens van het model Torenmolens

Model: Ontwikkelingslocatie Torenmolens  
Purmerend - Purmerend  
Groep: (hoofdgroep)  
Lijst van Bodemgebieden, voor rekenmethode Wegverkeerslawaaai - RMG-2012, wegverkeer

Groep	X-1	Y-1	Vormpunten	Omtrek	Oppervlak	Min. lengte
groenvoorziening	127491,34	503659,24	98	5,25	2,12	0,03
groenvoorziening	127583,30	503612,28	98	5,15	2,04	0,03
groenvoorziening	127563,06	503615,52	14	38,82	17,72	0,43
groenvoorziening	127512,82	503660,86	100	5,19	2,06	0,03
groenvoorziening	127526,32	503619,08	96	5,14	2,03	0,03
groenvoorziening	127618,67	503570,78	106	8,25	5,28	0,05
groenvoorziening	127587,91	503614,14	92	5,14	2,04	0,03
groenvoorziening	127587,88	503628,04	96	8,20	5,27	0,07
groenvoorziening	127574,57	503603,49	17	31,23	12,51	0,35
groenvoorziening	127523,64	503626,05	98	8,29	5,39	0,06
groenvoorziening	127494,46	503662,82	96	8,29	5,40	0,06
groenvoorziening	127632,88	503703,45	30	19,60	19,63	0,02
groenvoorziening	127666,84	503771,60	36	67,11	126,05	0,25
groenvoorziening	127694,31	503758,98	21	53,07	103,43	0,85
groenvoorziening	127540,88	503596,88	27	17,09	3,02	0,31
groenvoorziening	127688,54	503598,88	110	45,67	62,94	0,03
groenvoorziening	127576,03	503621,19	96	5,18	2,07	0,03
groenvoorziening	127550,72	503614,10	98	8,34	5,46	0,07
groenvoorziening	127644,56	503754,54	14	16,77	10,39	0,23
groenvoorziening	127444,72	503687,37	104	76,44	424,97	0,09
groenvoorziening	127530,30	503635,50	97	16,54	21,51	0,14
groenvoorziening	127533,68	503566,13	31	24,48	5,09	0,08
groenvoorziening	127481,88	503516,37	84	504,09	250,87	0,09
groenvoorziening	127481,87	503563,49	17	22,34	3,52	0,08
groenvoorziening	127649,38	503741,47	98	5,17	2,04	0,03
groenvoorziening	127626,07	503561,65	36	229,21	1092,35	1,82
groenvoorziening	127545,52	503613,86	96	8,36	5,47	0,06
groenvoorziening	127733,71	503745,08	22	124,50	305,31	0,32
groenvoorziening	127616,26	503625,80	96	8,39	5,53	0,07
groenvoorziening	127491,60	503651,93	72	259,96	159,45	0,10
groenvoorziening	127687,73	503748,48	59	103,36	70,75	0,01
groenvoorziening	127491,74	503651,67	8	14,78	12,04	0,07
groenvoorziening	127491,74	503651,67	345	488,59	1019,51	0,07
groenvoorziening	127746,52	503752,61	20	117,47	201,57	0,32
groenvoorziening	127746,52	503752,61	31	38,90	19,15	0,26
groenvoorziening	127530,37	503563,70	18	13,46	8,58	0,09
groenvoorziening	127527,82	503581,77	11	7,05	2,91	0,19
groenvoorziening	127469,37	503553,91	55	90,65	343,40	0,55
groenvoorziening	127746,52	503752,61	23	117,64	201,47	0,17
groenvoorziening	127696,58	503744,29	48	68,49	44,36	0,45
groenvoorziening	127741,98	503746,72	9	17,41	10,32	0,63
groenvoorziening	127666,54	503752,90	27	35,31	24,38	0,01
groenvoorziening	127733,77	503741,75	22	20,34	8,46	0,20
groenvoorziening	127597,88	503705,40	42	24,00	28,93	0,02
groenvoorziening	127494,06	503689,53	162	391,24	309,72	0,07
groenvoorziening	127529,00	503690,44	77	174,11	382,63	0,03
groenvoorziening	127674,30	503550,34	90	422,04	979,59	0,14
groenvoorziening	127530,27	503639,31	147	360,73	323,38	0,07
groenvoorziening	127746,52	503752,61	24	117,95	203,09	0,17
groenvoorziening	127490,61	503653,92	148	360,70	324,36	0,07
groenvoorziening	126882,75	503642,22	20	76,27	255,93	1,25
groenvoorziening	127272,82	503547,33	45	21,77	17,00	0,14
groenvoorziening	127035,70	503651,97	10	55,67	93,08	0,32
groenvoorziening	127072,48	503481,73	108	514,45	1545,84	0,61
groenvoorziening	127119,78	503704,81	6	40,88	66,72	2,10
groenvoorziening	126954,17	503674,70	105	44,07	95,91	0,01
groenvoorziening	126860,17	503620,12	54	12,90	9,85	0,03
groenvoorziening	127042,76	503682,99	45	85,06	192,57	0,10
groenvoorziening	126947,96	503568,77	385	597,65	959,88	0,20
groenvoorziening	127243,98	503543,83	45	21,44	15,85	0,14
groenvoorziening	127208,85	503591,30	8	44,92	43,21	0,07
groenvoorziening	127137,78	503660,91	31	114,60	188,95	0,47
groenvoorziening	127183,99	503461,86	5	20,09	23,31	0,91

## Invoergegevens van het model Torenmolens

---

Model: Ontwikkelingslocatie Torenmolens  
Purmerend - Purmerend

Groep: (hoofdgroep)

Lijst van Bodemgebieden, voor rekenmethode Wegverkeerslawaaai - RMG-2012, wegverkeer

Groep	Max.lengte	Bf
groenvoorziening	0,51	0,80
groenvoorziening	0,50	0,80
groenvoorziening	6,69	0,80
groenvoorziening	0,53	0,80
groenvoorziening	0,51	0,80
groenvoorziening	0,53	0,80
groenvoorziening	0,49	0,80
groenvoorziening	0,53	0,80
groenvoorziening	2,13	0,80
groenvoorziening	0,51	0,80
groenvoorziening	0,51	0,80
groenvoorziening	5,08	0,80
groenvoorziening	10,09	0,80
groenvoorziening	8,04	0,80
groenvoorziening	2,82	0,80
groenvoorziening	2,76	0,80
groenvoorziening	0,51	0,80
groenvoorziening	0,49	0,80
groenvoorziening	5,17	0,80
groenvoorziening	15,49	0,80
groenvoorziening	1,01	0,80
groenvoorziening	0,99	0,80
groenvoorziening	175,78	0,80
groenvoorziening	1,56	0,80
groenvoorziening	0,53	0,80
groenvoorziening	32,36	0,80
groenvoorziening	0,70	0,80
groenvoorziening	18,04	0,80
groenvoorziening	0,55	0,80
groenvoorziening	53,57	0,80
groenvoorziening	3,49	0,80
groenvoorziening	4,87	0,80
groenvoorziening	22,17	0,80
groenvoorziening	22,78	0,80
groenvoorziening	5,73	0,80
groenvoorziening	4,69	0,80
groenvoorziening	2,14	0,80
groenvoorziening	11,56	0,80
groenvoorziening	22,78	0,80
groenvoorziening	3,49	0,80
groenvoorziening	4,29	0,80
groenvoorziening	2,23	0,80
groenvoorziening	2,23	0,80
groenvoorziening	3,42	0,80
groenvoorziening	32,27	0,80
groenvoorziening	34,84	0,80
groenvoorziening	27,13	0,80
groenvoorziening	32,27	0,80
groenvoorziening	22,78	0,80
groenvoorziening	32,27	0,80
groenvoorziening	8,99	0,80
groenvoorziening	9,85	0,80
groenvoorziening	17,05	0,80
groenvoorziening	74,57	0,80
groenvoorziening	16,97	0,80
groenvoorziening	9,57	0,80
groenvoorziening	3,88	0,80
groenvoorziening	22,43	0,80
groenvoorziening	44,48	0,80
groenvoorziening	9,78	0,80
groenvoorziening	20,25	0,80
groenvoorziening	37,31	0,80
groenvoorziening	6,98	0,80

## Invoergegevens van het model Torenmolen

Model: Ontwikkelingslocatie Torenmolen  
Purmerend - Purmerend  
Groep: (hoofdgroep)  
Lijst van Bodemgebieden, voor rekenmethode Wegverkeerslawaai - RMG-2012, wegverkeer

Groep	ItemID	Grp.ID	Datum	Naam	Omschr.	Vorm
groenvoorziening	97508	3	16:44, 1 jun 2021	groenvoorz		Polygoon
groenvoorziening	97509	3	16:44, 1 jun 2021	groenvoorz		Polygoon
groenvoorziening	97510	3	16:44, 1 jun 2021	groenvoorz		Polygoon
groenvoorziening	97511	3	16:44, 1 jun 2021	groenvoorz		Polygoon
groenvoorziening	97513	3	16:44, 1 jun 2021	groenvoorz		Polygoon
groenvoorziening	97514	3	16:44, 1 jun 2021	groenvoorz	heesters	Polygoon
groenvoorziening	97515	3	16:44, 1 jun 2021	groenvoorz		Polygoon
groenvoorziening	97516	3	16:44, 1 jun 2021	groenvoorz	bodembedekkers	Polygoon
groenvoorziening	97517	3	16:44, 1 jun 2021	groenvoorz	bosplantsoen	Polygoon
groenvoorziening	97518	3	16:44, 1 jun 2021	groenvoorz	bodembedekkers	Polygoon
groenvoorziening	97520	3	16:44, 1 jun 2021	groenvoorz		Polygoon
groenvoorziening	97521	3	16:44, 1 jun 2021	groenvoorz		Polygoon
groenvoorziening	97523	3	16:44, 1 jun 2021	groenvoorz		Polygoon
groenvoorziening	97524	3	16:44, 1 jun 2021	groenvoorz		Polygoon
groenvoorziening	97526	3	16:44, 1 jun 2021	groenvoorz	heesters	Polygoon
groenvoorziening	97527	3	16:44, 1 jun 2021	groenvoorz	heesters	Polygoon
groenvoorziening	97528	3	16:44, 1 jun 2021	groenvoorz		Polygoon
groenvoorziening	97529	3	16:44, 1 jun 2021	groenvoorz	gras- en kruidachtigen	Polygoon
groenvoorziening	97530	3	16:44, 1 jun 2021	groenvoorz	bosplantsoen	Polygoon
groenvoorziening	97532	3	16:44, 1 jun 2021	groenvoorz	gras- en kruidachtigen	Polygoon
groenvoorziening	97533	3	16:44, 1 jun 2021	groenvoorz		Polygoon
groenvoorziening	97535	3	16:44, 1 jun 2021	groenvoorz	bosplantsoen	Polygoon
groenvoorziening	97536	3	16:44, 1 jun 2021	groenvoorz		Polygoon
groenvoorziening	97537	3	16:44, 1 jun 2021	groenvoorz		Polygoon
groenvoorziening	97539	3	16:44, 1 jun 2021	groenvoorz		Polygoon
groenvoorziening	97540	3	16:44, 1 jun 2021	groenvoorz		Polygoon
groenvoorziening	97541	3	16:44, 1 jun 2021	groenvoorz		Polygoon
groenvoorziening	97542	3	16:44, 1 jun 2021	groenvoorz	gras- en kruidachtigen	Polygoon
groenvoorziening	97543	3	16:44, 1 jun 2021	groenvoorz	heesters	Polygoon
groenvoorziening	97544	3	16:44, 1 jun 2021	groenvoorz	gras- en kruidachtigen	Polygoon
groenvoorziening	97545	3	16:44, 1 jun 2021	groenvoorz		Polygoon
groenvoorziening	97546	3	16:44, 1 jun 2021	groenvoorz	gras- en kruidachtigen	Polygoon
groenvoorziening	97547	3	16:44, 1 jun 2021	groenvoorz		Polygoon
groenvoorziening	97548	3	16:44, 1 jun 2021	groenvoorz	heesters	Polygoon
groenvoorziening	97549	3	16:44, 1 jun 2021	groenvoorz	gras- en kruidachtigen	Polygoon
groenvoorziening	97550	3	16:44, 1 jun 2021	groenvoorz	bodembedekkers	Polygoon
groenvoorziening	97551	3	16:44, 1 jun 2021	groenvoorz	bodembedekkers	Polygoon
groenvoorziening	97552	3	16:44, 1 jun 2021	groenvoorz		Polygoon
groenvoorziening	97553	3	16:44, 1 jun 2021	groenvoorz		Polygoon
groenvoorziening	97554	3	16:44, 1 jun 2021	groenvoorz	heesters	Polygoon
groenvoorziening	97555	3	16:44, 1 jun 2021	groenvoorz	heesters	Polygoon
groenvoorziening	97556	3	16:44, 1 jun 2021	groenvoorz	gras- en kruidachtigen	Polygoon
groenvoorziening	97557	3	16:44, 1 jun 2021	groenvoorz		Polygoon
groenvoorziening	97558	3	16:44, 1 jun 2021	groenvoorz		Polygoon
groenvoorziening	97559	3	16:44, 1 jun 2021	groenvoorz		Polygoon
groenvoorziening	97561	3	16:44, 1 jun 2021	groenvoorz	bosplantsoen	Polygoon
groenvoorziening	97562	3	16:44, 1 jun 2021	groenvoorz	heesters	Polygoon
groenvoorziening	97563	3	16:44, 1 jun 2021	groenvoorz		Polygoon
groenvoorziening	97564	3	16:44, 1 jun 2021	groenvoorz	heesters	Polygoon
groenvoorziening	97566	3	16:44, 1 jun 2021	groenvoorz		Polygoon
groenvoorziening	97567	3	16:44, 1 jun 2021	groenvoorz		Polygoon
groenvoorziening	97568	3	16:44, 1 jun 2021	groenvoorz	heesters	Polygoon
groenvoorziening	97569	3	16:44, 1 jun 2021	groenvoorz	heesters	Polygoon
groenvoorziening	97571	3	16:44, 1 jun 2021	groenvoorz	heesters	Polygoon
groenvoorziening	97573	3	16:44, 1 jun 2021	groenvoorz		Polygoon
groenvoorziening	97574	3	16:44, 1 jun 2021	groenvoorz		Polygoon
groenvoorziening	97575	3	16:44, 1 jun 2021	groenvoorz		Polygoon
groenvoorziening	97576	3	16:44, 1 jun 2021	groenvoorz		Polygoon
groenvoorziening	97577	3	16:44, 1 jun 2021	groenvoorz	heesters	Polygoon
groenvoorziening	97578	3	16:44, 1 jun 2021	groenvoorz		Polygoon
groenvoorziening	97579	3	16:44, 1 jun 2021	groenvoorz	bosplantsoen	Polygoon
groenvoorziening	97580	3	16:44, 1 jun 2021	groenvoorz	gras- en kruidachtigen	Polygoon
groenvoorziening	97582	3	16:44, 1 jun 2021	groenvoorz		Polygoon

## Invoergegevens van het model Torenmoln

Model: Ontwikkelingslocatie Torenmoln  
Purmerend - Purmerend  
Groep: (hoofdgroep)  
Lijst van Bodemgebieden, voor rekenmethode Wegverkeerslawaaai - RMG-2012, wegverkeer

Groep	X-1	Y-1	Vormpunten	Omtrek	Oppervlak	Min. lengte
groenvoorziening	127203,37	503483,31	6	17,64	13,66	0,23
groenvoorziening	127118,74	503483,47	6	9,21	2,15	0,25
groenvoorziening	127172,81	503657,81	52	16,15	10,52	0,03
groenvoorziening	127212,62	503571,39	13	171,35	137,95	0,07
groenvoorziening	127104,86	503450,81	25	28,96	48,76	0,04
groenvoorziening	127179,16	503461,29	6	21,02	25,29	0,86
groenvoorziening	127236,29	503574,24	71	145,75	249,66	0,10
groenvoorziening	127061,65	503652,86	21	24,40	30,67	0,20
groenvoorziening	126947,96	503568,77	17	134,93	137,98	1,17
groenvoorziening	127133,81	503479,53	36	163,25	205,91	0,28
groenvoorziening	127217,26	503478,81	6	19,22	17,35	0,56
groenvoorziening	127008,60	503586,27	71	122,53	890,95	0,32
groenvoorziening	127182,81	503661,69	56	15,62	9,42	0,03
groenvoorziening	126951,67	503662,63	15	29,41	38,39	0,30
groenvoorziening	126836,64	503616,12	4	14,59	12,13	2,56
groenvoorziening	127031,80	503683,59	5	15,43	15,06	0,84
groenvoorziening	127220,02	503514,23	5	115,79	14,18	0,18
groenvoorziening	127105,13	503654,02	20	12,50	7,53	0,06
groenvoorziening	127142,83	503663,79	148	219,10	1510,53	0,09
groenvoorziening	127242,08	503559,49	45	21,62	16,20	0,14
groenvoorziening	127082,53	503669,22	9	35,76	58,61	0,70
groenvoorziening	126852,50	503628,66	30	96,88	128,70	1,32
groenvoorziening	127289,54	503649,76	154	112,33	285,26	0,11
groenvoorziening	127291,40	503677,89	3	18,09	14,14	5,29
groenvoorziening	126937,68	503428,81	16	33,23	51,37	0,01
groenvoorziening	127076,46	503482,80	5	48,57	113,06	0,92
groenvoorziening	126895,45	503612,30	76	113,74	240,22	0,18
groenvoorziening	127413,88	503509,50	62	274,25	136,02	0,16
groenvoorziening	126937,48	503584,95	28	15,65	14,84	0,03
groenvoorziening	126914,62	503622,37	40	107,66	466,80	0,22
groenvoorziening	126948,73	503566,16	118	309,03	504,06	0,13
groenvoorziening	126918,18	503503,33	121	325,29	502,98	0,07
groenvoorziening	127415,82	503568,41	28	110,78	238,25	0,04
groenvoorziening	127087,92	503735,72	38	63,28	50,34	0,05
groenvoorziening	126875,06	503761,44	41	256,05	1664,68	0,12
groenvoorziening	127137,78	503660,91	21	36,10	40,21	0,43
groenvoorziening	127129,53	503498,22	7	29,75	54,06	0,25
groenvoorziening	127000,00	503454,95	9	188,25	123,26	1,12
groenvoorziening	126993,40	503580,67	66	77,54	210,51	0,20
groenvoorziening	127061,65	503652,86	25	94,18	175,14	1,00
groenvoorziening	126915,12	503542,66	31	14,23	10,55	0,03
groenvoorziening	127231,97	503518,32	15	121,18	300,42	0,41
groenvoorziening	127199,95	503673,56	183	294,85	780,03	0,04
groenvoorziening	127107,61	503650,20	103	379,68	676,37	0,13
groenvoorziening	126824,78	503680,47	8	48,59	35,14	0,15
groenvoorziening	126831,91	503637,33	8	57,21	130,22	0,86
groenvoorziening	126885,93	503619,87	60	13,16	10,30	0,03
groenvoorziening	127081,43	503668,91	7	15,49	15,00	0,69
groenvoorziening	126929,08	503562,55	50	13,82	11,03	0,03
groenvoorziening	127220,02	503514,23	46	318,63	393,80	0,15
groenvoorziening	127410,07	503570,30	51	114,65	62,54	0,27
groenvoorziening	127034,49	503649,50	76	187,96	585,21	0,24
groenvoorziening	126924,94	503593,92	54	13,67	11,24	0,03
groenvoorziening	126906,92	503606,80	54	14,19	12,49	0,03
groenvoorziening	127132,97	503484,24	14	152,53	64,53	0,23
groenvoorziening	127230,64	503480,26	12	33,55	56,34	0,02
groenvoorziening	127081,86	503640,77	7	29,18	28,59	0,60
groenvoorziening	126899,65	503510,83	7	36,37	36,59	2,19
groenvoorziening	126872,19	503621,88	60	13,07	10,07	0,03
groenvoorziening	126958,76	503438,86	44	347,54	512,59	0,09
groenvoorziening	126911,81	503615,44	12	42,16	38,63	1,33
groenvoorziening	126946,66	503569,71	135	392,97	575,64	0,01
groenvoorziening	127105,22	503672,52	6	26,22	37,77	1,37

## Invoergegevens van het model Torenmolten

---

Model: Ontwikkelingslocatie Torenmolten  
Purmerend - Purmerend

Groep: (hoofdgroep)

Lijst van Bodemgebieden, voor rekenmethode Wegverkeerslawaai - RMG-2012, wegverkeer

Groep	Max.lengte	Bf
groenvoorziening	6,15	0,80
groenvoorziening	3,78	0,80
groenvoorziening	4,14	0,80
groenvoorziening	47,05	0,80
groenvoorziening	9,36	0,80
groenvoorziening	6,93	0,80
groenvoorziening	47,42	0,80
groenvoorziening	9,36	0,80
groenvoorziening	54,13	0,80
groenvoorziening	73,26	0,80
groenvoorziening	6,21	0,80
groenvoorziening	32,69	0,80
groenvoorziening	4,09	0,80
groenvoorziening	11,60	0,80
groenvoorziening	4,74	0,80
groenvoorziening	4,53	0,80
groenvoorziening	57,65	0,80
groenvoorziening	3,73	0,80
groenvoorziening	49,12	0,80
groenvoorziening	9,84	0,80
groenvoorziening	12,93	0,80
groenvoorziening	17,97	0,80
groenvoorziening	7,15	0,80
groenvoorziening	7,45	0,80
groenvoorziening	9,73	0,80
groenvoorziening	17,98	0,80
groenvoorziening	17,97	0,80
groenvoorziening	42,73	0,80
groenvoorziening	4,85	0,80
groenvoorziening	36,67	0,80
groenvoorziening	31,85	0,80
groenvoorziening	64,65	0,80
groenvoorziening	46,58	0,80
groenvoorziening	22,41	0,80
groenvoorziening	40,00	0,80
groenvoorziening	6,17	0,80
groenvoorziening	8,15	0,80
groenvoorziening	49,11	0,80
groenvoorziening	22,14	0,80
groenvoorziening	19,30	0,80
groenvoorziening	5,17	0,80
groenvoorziening	52,30	0,80
groenvoorziening	27,17	0,80
groenvoorziening	74,94	0,80
groenvoorziening	22,70	0,80
groenvoorziening	21,00	0,80
groenvoorziening	3,96	0,80
groenvoorziening	3,95	0,80
groenvoorziening	4,33	0,80
groenvoorziening	66,32	0,80
groenvoorziening	41,65	0,80
groenvoorziening	29,87	0,80
groenvoorziening	4,05	0,80
groenvoorziening	4,03	0,80
groenvoorziening	67,16	0,80
groenvoorziening	11,67	0,80
groenvoorziening	11,71	0,80
groenvoorziening	16,35	0,80
groenvoorziening	3,99	0,80
groenvoorziening	49,11	0,80
groenvoorziening	9,81	0,80
groenvoorziening	58,00	0,80
groenvoorziening	7,80	0,80



## Invoergegevens van het model Torenmolen

Model: Ontwikkelingslocatie Torenmolen  
Purmerend - Purmerend  
Groep: (hoofdgroep)  
Lijst van Bodemgebieden, voor rekenmethode Wegverkeerslawaaï - RMG-2012, wegverkeer

Groep	ItemID	Grp.ID	Datum	Naam	Omschr.	Vorm
groenvoorziening	97583	3	16:44, 1 jun 2021	groenvoorz	bosplantsoen	Polygoon
groenvoorziening	97584	3	16:44, 1 jun 2021	groenvoorz		Polygoon
groenvoorziening	97585	3	16:44, 1 jun 2021	groenvoorz	heesters	Polygoon
groenvoorziening	97587	3	16:44, 1 jun 2021	groenvoorz	heesters	Polygoon
groenvoorziening	97589	3	16:44, 1 jun 2021	groenvoorz		Polygoon
groenvoorziening	97590	3	16:44, 1 jun 2021	groenvoorz		Polygoon
groenvoorziening	97591	3	16:44, 1 jun 2021	groenvoorz		Polygoon
groenvoorziening	97592	3	16:44, 1 jun 2021	groenvoorz		Polygoon
groenvoorziening	97593	3	16:44, 1 jun 2021	groenvoorz		Polygoon
groenvoorziening	97594	3	16:44, 1 jun 2021	groenvoorz	bodembedekkers	Polygoon
groenvoorziening	97596	3	16:44, 1 jun 2021	groenvoorz	bosplantsoen	Polygoon
groenvoorziening	97597	3	16:44, 1 jun 2021	groenvoorz		Polygoon
groenvoorziening	97599	3	16:44, 1 jun 2021	groenvoorz	gras- en kruidachtigen	Polygoon
groenvoorziening	97600	3	16:44, 1 jun 2021	groenvoorz	gras- en kruidachtigen	Polygoon
groenvoorziening	97601	3	16:44, 1 jun 2021	groenvoorz		Polygoon
groenvoorziening	97602	3	16:44, 1 jun 2021	groenvoorz	bodembedekkers	Polygoon
groenvoorziening	97603	3	16:44, 1 jun 2021	groenvoorz	heesters	Polygoon
groenvoorziening	97604	3	16:44, 1 jun 2021	groenvoorz		Polygoon
groenvoorziening	97605	3	16:44, 1 jun 2021	groenvoorz	heesters	Polygoon
groenvoorziening	97606	3	16:44, 1 jun 2021	groenvoorz	gras- en kruidachtigen	Polygoon
groenvoorziening	97607	3	16:44, 1 jun 2021	groenvoorz		Polygoon
groenvoorziening	97608	3	16:44, 1 jun 2021	groenvoorz	bodembedekkers	Polygoon
groenvoorziening	97609	3	16:44, 1 jun 2021	groenvoorz		Polygoon
groenvoorziening	97610	3	16:44, 1 jun 2021	groenvoorz	gras- en kruidachtigen	Polygoon
groenvoorziening	97611	3	16:44, 1 jun 2021	groenvoorz	gras- en kruidachtigen	Polygoon
groenvoorziening	97612	3	16:44, 1 jun 2021	groenvoorz	heesters	Polygoon
groenvoorziening	97613	3	16:44, 1 jun 2021	groenvoorz		Polygoon
groenvoorziening	97614	3	16:44, 1 jun 2021	groenvoorz		Polygoon
groenvoorziening	97615	3	16:44, 1 jun 2021	groenvoorz	heesters	Polygoon
groenvoorziening	97616	3	16:44, 1 jun 2021	groenvoorz	heesters	Polygoon
groenvoorziening	97617	3	16:44, 1 jun 2021	groenvoorz		Polygoon
groenvoorziening	97618	3	16:44, 1 jun 2021	groenvoorz		Polygoon
groenvoorziening	97619	3	16:44, 1 jun 2021	groenvoorz		Polygoon
groenvoorziening	97620	3	16:44, 1 jun 2021	groenvoorz	bosplantsoen	Polygoon
groenvoorziening	97621	3	16:44, 1 jun 2021	groenvoorz	gras- en kruidachtigen	Polygoon
groenvoorziening	97623	3	16:44, 1 jun 2021	groenvoorz	heesters	Polygoon
groenvoorziening	97624	3	16:44, 1 jun 2021	groenvoorz		Polygoon
groenvoorziening	97626	3	16:44, 1 jun 2021	groenvoorz	heesters	Polygoon
groenvoorziening	97628	3	16:44, 1 jun 2021	groenvoorz		Polygoon
groenvoorziening	97629	3	16:44, 1 jun 2021	groenvoorz		Polygoon
groenvoorziening	97630	3	16:44, 1 jun 2021	groenvoorz	bodembedekkers	Polygoon
groenvoorziening	97631	3	16:44, 1 jun 2021	groenvoorz	heesters	Polygoon
groenvoorziening	97632	3	16:44, 1 jun 2021	groenvoorz	bodembedekkers	Polygoon
groenvoorziening	97633	3	16:44, 1 jun 2021	groenvoorz	gras- en kruidachtigen	Polygoon
groenvoorziening	97634	3	16:44, 1 jun 2021	groenvoorz	bosplantsoen	Polygoon
groenvoorziening	97636	3	16:44, 1 jun 2021	groenvoorz		Polygoon
groenvoorziening	97638	3	16:44, 1 jun 2021	groenvoorz	heesters	Polygoon
groenvoorziening	97641	3	16:44, 1 jun 2021	groenvoorz	bosplantsoen	Polygoon
groenvoorziening	97642	3	16:44, 1 jun 2021	groenvoorz	bodembedekkers	Polygoon
groenvoorziening	97643	3	16:44, 1 jun 2021	groenvoorz	bosplantsoen	Polygoon
groenvoorziening	97644	3	16:44, 1 jun 2021	groenvoorz		Polygoon
groenvoorziening	97645	3	16:44, 1 jun 2021	groenvoorz		Polygoon
groenvoorziening	97646	3	16:44, 1 jun 2021	groenvoorz		Polygoon
groenvoorziening	97647	3	16:44, 1 jun 2021	groenvoorz	bodembedekkers	Polygoon
groenvoorziening	97648	3	16:44, 1 jun 2021	groenvoorz	bosplantsoen	Polygoon
groenvoorziening	97649	3	16:44, 1 jun 2021	groenvoorz		Polygoon
groenvoorziening	97650	3	16:44, 1 jun 2021	groenvoorz		Polygoon
groenvoorziening	97651	3	16:44, 1 jun 2021	groenvoorz	gras- en kruidachtigen	Polygoon
groenvoorziening	97652	3	16:44, 1 jun 2021	groenvoorz	heesters	Polygoon
groenvoorziening	97653	3	16:44, 1 jun 2021	groenvoorz		Polygoon
groenvoorziening	97654	3	16:44, 1 jun 2021	groenvoorz		Polygoon
groenvoorziening	97655	3	16:44, 1 jun 2021	groenvoorz	bodembedekkers	Polygoon
groenvoorziening	97656	3	16:44, 1 jun 2021	groenvoorz	heesters	Polygoon

## Invoergegevens van het model Torenmoln

Model: Ontwikkelingslocatie Torenmoln  
Purmerend - Purmerend  
Groep: (hoofdgroep)  
Lijst van Bodemgebieden, voor rekenmethode Wegverkeerslawaaai - RMG-2012, wegverkeer

Groep	X-1	Y-1	Vormpunten	Omtrek	Oppervlak	Min. lengte
groenvoorziening	126933,84	503605,73	8	94,13	175,20	2,67
groenvoorziening	126921,84	503444,69	35	100,52	307,57	0,05
groenvoorziening	126939,18	503567,92	30	18,57	21,75	0,01
groenvoorziening	126916,96	503599,62	54	13,67	11,26	0,03
groenvoorziening	127076,65	503667,56	6	27,76	38,79	1,69
groenvoorziening	127118,74	503483,47	4	37,23	21,60	1,22
groenvoorziening	127236,28	503574,32	8	42,90	1,62	0,07
groenvoorziening	126926,52	503430,40	7	55,34	189,85	0,40
groenvoorziening	127192,09	503669,66	50	15,58	9,38	0,03
groenvoorziening	127112,51	503664,31	15	27,11	38,18	0,14
groenvoorziening	126841,92	503744,15	45	64,87	140,38	0,13
groenvoorziening	127207,74	503654,00	160	515,36	1824,06	0,14
groenvoorziening	127142,83	503663,79	135	237,16	537,07	0,23
groenvoorziening	126954,15	503429,63	66	275,14	535,02	0,15
groenvoorziening	127273,98	503671,36	80	97,34	276,42	0,11
groenvoorziening	126943,97	503639,39	26	21,59	30,58	0,09
groenvoorziening	126933,84	503605,73	6	38,66	70,43	0,81
groenvoorziening	127101,87	503479,44	4	9,19	3,35	0,90
groenvoorziening	126920,65	503550,76	54	13,90	11,11	0,03
groenvoorziening	126838,78	503626,41	32	63,49	176,90	0,41
groenvoorziening	127258,71	503737,74	27	31,84	47,29	0,52
groenvoorziening	127133,77	503480,18	32	30,30	50,64	0,08
groenvoorziening	127231,97	503518,32	54	124,77	491,83	0,18
groenvoorziening	127270,94	503563,08	45	21,60	16,52	0,14
groenvoorziening	126944,43	503592,28	50	61,13	163,11	0,03
groenvoorziening	127115,48	503701,62	12	60,98	126,76	0,01
groenvoorziening	127210,15	503687,31	27	98,66	146,08	0,20
groenvoorziening	127258,87	503505,27	47	149,35	247,42	0,03
groenvoorziening	127033,65	503697,10	23	33,26	43,20	0,28
groenvoorziening	127115,35	503675,31	8	42,68	77,38	0,13
groenvoorziening	127286,54	503575,72	63	446,28	779,32	0,06
groenvoorziening	127281,10	503626,56	319	519,58	2029,90	0,04
groenvoorziening	127063,90	503663,96	5	15,94	15,86	2,01
groenvoorziening	126914,62	503622,37	32	124,50	487,71	0,44
groenvoorziening	127112,20	503653,05	15	14,15	9,39	0,06
groenvoorziening	126896,62	503614,17	58	13,06	10,03	0,03
groenvoorziening	127216,89	503681,02	135	72,70	307,09	0,03
groenvoorziening	127026,81	503704,91	23	15,12	13,75	0,31
groenvoorziening	127343,15	503630,88	195	163,16	589,17	0,06
groenvoorziening	127005,94	503688,16	84	14,10	13,05	0,01
groenvoorziening	127280,74	503486,50	8	69,13	72,50	0,84
groenvoorziening	127037,58	503445,97	23	81,83	90,93	0,73
groenvoorziening	127038,48	503646,43	5	14,09	12,15	0,86
groenvoorziening	126981,43	503510,15	423	1151,03	7015,73	0,01
groenvoorziening	126848,69	503630,39	48	122,50	332,94	0,34
groenvoorziening	127113,01	503666,32	8	28,08	47,78	0,87
groenvoorziening	126850,47	503618,49	50	13,32	10,79	0,03
groenvoorziening	127236,30	503711,91	179	304,86	1235,37	0,01
groenvoorziening	127215,06	503487,93	4	8,26	4,21	1,85
groenvoorziening	127116,79	503651,69	36	199,04	274,51	0,03
groenvoorziening	126957,62	503442,53	74	179,77	171,88	0,38
groenvoorziening	127099,67	503622,04	41	96,06	225,99	0,09
groenvoorziening	127121,88	503452,98	52	41,96	81,95	0,03
groenvoorziening	126949,70	503637,96	21	22,60	32,00	0,15
groenvoorziening	126880,88	503642,49	14	64,35	161,02	1,59
groenvoorziening	127130,93	503459,21	37	22,89	31,98	0,04
groenvoorziening	127410,07	503570,30	35	20,23	26,59	0,08
groenvoorziening	127159,86	503657,73	140	191,85	532,14	0,01
groenvoorziening	127064,16	503706,76	42	63,06	53,98	0,03
groenvoorziening	126851,66	503616,40	9	54,45	93,91	2,45
groenvoorziening	127206,87	503590,93	8	128,98	17,99	0,16
groenvoorziening	126836,18	503698,00	71	23,83	21,28	0,03
groenvoorziening	127107,30	503701,32	25	31,08	62,59	0,24

## Invoergegevens van het model Torenmolten

---

Model: Ontwikkelingslocatie Torenmolten  
Purmerend - Purmerend

Groep: (hoofdgroep)

Lijst van Bodemgebieden, voor rekenmethode Wegverkeerslawaai - RMG-2012, wegverkeer

Groep	Max.lengte	Bf
groenvoorziening	23,59	0,80
groenvoorziening	40,27	0,80
groenvoorziening	5,13	0,80
groenvoorziening	4,03	0,80
groenvoorziening	10,07	0,80
groenvoorziening	17,41	0,80
groenvoorziening	14,05	0,80
groenvoorziening	14,71	0,80
groenvoorziening	4,11	0,80
groenvoorziening	8,98	0,80
groenvoorziening	21,00	0,80
groenvoorziening	59,85	0,80
groenvoorziening	49,40	0,80
groenvoorziening	24,23	0,80
groenvoorziening	17,67	0,80
groenvoorziening	4,77	0,80
groenvoorziening	14,56	0,80
groenvoorziening	3,69	0,80
groenvoorziening	4,33	0,80
groenvoorziening	13,90	0,80
groenvoorziening	8,60	0,80
groenvoorziening	8,76	0,80
groenvoorziening	18,61	0,80
groenvoorziening	9,80	0,80
groenvoorziening	14,86	0,80
groenvoorziening	17,76	0,80
groenvoorziening	21,75	0,80
groenvoorziening	34,26	0,80
groenvoorziening	13,57	0,80
groenvoorziening	15,43	0,80
groenvoorziening	106,09	0,80
groenvoorziening	51,88	0,80
groenvoorziening	4,08	0,80
groenvoorziening	26,76	0,80
groenvoorziening	4,75	0,80
groenvoorziening	4,01	0,80
groenvoorziening	16,83	0,80
groenvoorziening	4,49	0,80
groenvoorziening	8,25	0,80
groenvoorziening	3,36	0,80
groenvoorziening	20,08	0,80
groenvoorziening	19,24	0,80
groenvoorziening	4,05	0,80
groenvoorziening	70,29	0,80
groenvoorziening	17,97	0,80
groenvoorziening	6,61	0,80
groenvoorziening	3,88	0,80
groenvoorziening	49,29	0,80
groenvoorziening	2,30	0,80
groenvoorziening	55,15	0,80
groenvoorziening	26,46	0,80
groenvoorziening	12,95	0,80
groenvoorziening	16,01	0,80
groenvoorziening	6,35	0,80
groenvoorziening	21,00	0,80
groenvoorziening	5,58	0,80
groenvoorziening	5,61	0,80
groenvoorziening	55,15	0,80
groenvoorziening	21,23	0,80
groenvoorziening	11,82	0,80
groenvoorziening	60,92	0,80
groenvoorziening	9,49	0,80
groenvoorziening	9,16	0,80

## Invoergegevens van het model Torenmolen

Model: Ontwikkelingslocatie Torenmolen  
Purmerend - Purmerend  
Groep: (hoofdgroep)  
Lijst van Bodemgebieden, voor rekenmethode Wegverkeerslawaaï - RMG-2012, wegverkeer

Groep	ItemID	Grp.ID	Datum	Naam	Omschr.	Vorm
groenvoorziening	97657	3	16:44, 1 jun 2021	groenvoorz	gras- en kruidachtigen	Polygoon
groenvoorziening	97658	3	16:44, 1 jun 2021	groenvoorz	gras- en kruidachtigen	Polygoon
groenvoorziening	97661	3	16:44, 1 jun 2021	groenvoorz		Polygoon
groenvoorziening	97662	3	16:44, 1 jun 2021	groenvoorz		Polygoon
groenvoorziening	97663	3	16:44, 1 jun 2021	groenvoorz		Polygoon
groenvoorziening	97664	3	16:44, 1 jun 2021	groenvoorz	gras- en kruidachtigen	Polygoon
groenvoorziening	97672	3	16:44, 1 jun 2021	groenvoorz	gras- en kruidachtigen	Polygoon
groenvoorziening	97673	3	16:44, 1 jun 2021	groenvoorz	bodembedekkers	Polygoon
groenvoorziening	97674	3	16:44, 1 jun 2021	groenvoorz	heesters	Polygoon
groenvoorziening	97681	3	16:44, 1 jun 2021	groenvoorz		Polygoon
groenvoorziening	97691	3	16:44, 1 jun 2021	groenvoorz		Polygoon
groenvoorziening	97692	3	16:44, 1 jun 2021	groenvoorz	bodembedekkers	Polygoon
groenvoorziening	97693	3	16:44, 1 jun 2021	groenvoorz		Polygoon
groenvoorziening	97694	3	16:44, 1 jun 2021	groenvoorz	bodembedekkers	Polygoon
groenvoorziening	97696	3	16:44, 1 jun 2021	groenvoorz	bosplantsoen	Polygoon
groenvoorziening	97705	3	16:44, 1 jun 2021	groenvoorz		Polygoon
groenvoorziening	97708	3	16:44, 1 jun 2021	groenvoorz		Polygoon
groenvoorziening	97715	3	16:44, 1 jun 2021	groenvoorz	gras- en kruidachtigen	Polygoon
groenvoorziening	97720	3	16:44, 1 jun 2021	groenvoorz		Polygoon
groenvoorziening	97721	3	16:44, 1 jun 2021	groenvoorz	planten	Polygoon
groenvoorziening	97722	3	16:44, 1 jun 2021	groenvoorz	planten	Polygoon
groenvoorziening	97723	3	16:44, 1 jun 2021	groenvoorz		Polygoon
groenvoorziening	97724	3	16:44, 1 jun 2021	groenvoorz		Polygoon
groenvoorziening	97725	3	16:44, 1 jun 2021	groenvoorz	planten	Polygoon
groenvoorziening	97726	3	16:44, 1 jun 2021	groenvoorz	planten	Polygoon
groenvoorziening	97727	3	16:44, 1 jun 2021	groenvoorz	planten	Polygoon
groenvoorziening	97728	3	16:44, 1 jun 2021	groenvoorz		Polygoon
groenvoorziening	97729	3	16:44, 1 jun 2021	groenvoorz	planten	Polygoon
groenvoorziening	97730	3	16:44, 1 jun 2021	groenvoorz		Polygoon
groenvoorziening	97732	3	16:44, 1 jun 2021	groenvoorz		Polygoon
groenvoorziening	97733	3	16:44, 1 jun 2021	groenvoorz		Polygoon
groenvoorziening	97735	3	16:44, 1 jun 2021	groenvoorz	heesters	Polygoon
groenvoorziening	97736	3	16:44, 1 jun 2021	groenvoorz		Polygoon
groenvoorziening	97737	3	16:44, 1 jun 2021	groenvoorz	heesters	Polygoon
groenvoorziening	97738	3	16:44, 1 jun 2021	groenvoorz	heesters	Polygoon
groenvoorziening	97739	3	16:44, 1 jun 2021	groenvoorz	bodembedekkers	Polygoon
groenvoorziening	97740	3	16:44, 1 jun 2021	groenvoorz		Polygoon
groenvoorziening	97741	3	16:44, 1 jun 2021	groenvoorz		Polygoon
groenvoorziening	97742	3	16:44, 1 jun 2021	groenvoorz		Polygoon
groenvoorziening	97743	3	16:44, 1 jun 2021	groenvoorz		Polygoon
groenvoorziening	97744	3	16:44, 1 jun 2021	groenvoorz		Polygoon
groenvoorziening	97745	3	16:44, 1 jun 2021	groenvoorz		Polygoon
groenvoorziening	97746	3	16:44, 1 jun 2021	groenvoorz		Polygoon
groenvoorziening	97747	3	16:44, 1 jun 2021	groenvoorz	heesters	Polygoon
groenvoorziening	97748	3	16:44, 1 jun 2021	groenvoorz	heesters	Polygoon
groenvoorziening	98346	3	16:44, 1 jun 2021	groenvoorz	gras- en kruidachtigen	Polygoon
groenvoorziening	98347	3	16:44, 1 jun 2021	groenvoorz		Polygoon
groenvoorziening	98349	3	16:44, 1 jun 2021	groenvoorz		Polygoon
groenvoorziening	98350	3	16:44, 1 jun 2021	groenvoorz		Polygoon
groenvoorziening	98351	3	16:44, 1 jun 2021	groenvoorz	gras- en kruidachtigen	Polygoon
groenvoorziening	98352	3	16:44, 1 jun 2021	groenvoorz		Polygoon
groenvoorziening	98353	3	16:44, 1 jun 2021	groenvoorz	gras- en kruidachtigen	Polygoon
groenvoorziening	98354	3	16:44, 1 jun 2021	groenvoorz	bosplantsoen	Polygoon
groenvoorziening	98355	3	16:44, 1 jun 2021	groenvoorz		Polygoon
groenvoorziening	98356	3	16:44, 1 jun 2021	groenvoorz		Polygoon
groenvoorziening	98357	3	16:44, 1 jun 2021	groenvoorz		Polygoon
groenvoorziening	98359	3	16:44, 1 jun 2021	groenvoorz	bodembedekkers	Polygoon
groenvoorziening	98360	3	16:44, 1 jun 2021	groenvoorz	gras- en kruidachtigen	Polygoon
groenvoorziening	98362	3	16:44, 1 jun 2021	groenvoorz	bodembedekkers	Polygoon
groenvoorziening	98363	3	16:44, 1 jun 2021	groenvoorz	bosplantsoen	Polygoon
groenvoorziening	98364	3	16:44, 1 jun 2021	groenvoorz		Polygoon
groenvoorziening	98365	3	16:44, 1 jun 2021	groenvoorz	bosplantsoen	Polygoon
groenvoorziening	98366	3	16:44, 1 jun 2021	groenvoorz	bosplantsoen	Polygoon

## Invoergegevens van het model Torenmoln

Model: Ontwikkelingslocatie Torenmoln  
Purmerend - Purmerend  
Groep: (hoofdgroep)  
Lijst van Bodemgebieden, voor rekenmethode Wegverkeerslawaaï - RMG-2012, wegverkeer

Groep	X-1	Y-1	Vormpunten	Omtrek	Oppervlak	Min. lengte
groenvoorziening	127207,46	503664,66	141	191,85	532,14	0,01
groenvoorziening	126837,12	503633,64	4	10,44	6,38	1,74
groenvoorziening	127232,59	503700,34	28	98,66	146,08	0,20
groenvoorziening	127278,31	503492,27	37	98,74	179,22	0,03
groenvoorziening	127277,82	503496,20	13	55,35	68,20	1,52
groenvoorziening	126848,69	503630,39	39	90,49	170,52	0,41
groenvoorziening	126954,15	503429,63	87	307,06	594,71	0,11
groenvoorziening	127059,51	503754,13	4	12,98	9,57	2,20
groenvoorziening	127017,04	503652,84	39	206,69	597,08	0,24
groenvoorziening	127002,98	503692,53	91	14,10	137,05	0,02
groenvoorziening	127220,02	503514,23	6	115,79	14,16	0,18
groenvoorziening	126827,31	503652,86	4	19,54	23,84	4,75
groenvoorziening	126824,58	503614,14	4	14,24	11,31	2,34
groenvoorziening	126824,57	503639,27	7	30,25	50,48	0,06
groenvoorziening	127132,49	503670,80	156	219,10	1510,53	0,09
groenvoorziening	127210,23	503571,04	27	123,23	221,10	0,15
groenvoorziening	126958,16	503440,90	49	349,30	635,85	0,09
groenvoorziening	127149,78	503729,01	136	237,16	537,07	0,17
groenvoorziening	127220,54	503513,01	23	197,98	172,71	0,16
groenvoorziening	127131,56	503472,60	5	7,09	3,14	0,32
groenvoorziening	127144,27	503474,04	4	7,82	3,82	1,92
groenvoorziening	127089,30	503467,23	4	8,30	4,28	1,94
groenvoorziening	127103,20	503468,96	4	7,71	3,71	1,89
groenvoorziening	127194,72	503480,27	4	8,10	4,09	1,95
groenvoorziening	127183,73	503478,91	4	7,65	3,66	1,88
groenvoorziening	127155,76	503475,46	4	7,89	3,88	1,90
groenvoorziening	127115,48	503470,62	5	7,53	3,54	0,27
groenvoorziening	127168,76	503477,06	4	7,72	3,72	1,90
groenvoorziening	126967,40	503752,41	7	27,08	30,57	0,07
groenvoorziening	126851,65	503399,89	4	7,64	2,72	0,95
groenvoorziening	126863,43	503403,69	4	7,62	2,74	0,96
groenvoorziening	127096,26	503711,21	29	15,64	15,72	0,05
groenvoorziening	127004,46	503687,44	92	14,10	13,05	0,02
groenvoorziening	126987,45	503675,10	27	38,58	23,59	0,09
groenvoorziening	127028,60	503695,03	12	45,15	88,80	0,20
groenvoorziening	126994,54	503679,96	28	25,17	38,62	0,12
groenvoorziening	127035,84	503729,92	9	53,75	69,76	0,55
groenvoorziening	127132,40	503751,81	4	16,80	16,20	2,99
groenvoorziening	127135,42	503741,35	4	16,92	16,51	3,03
groenvoorziening	127138,83	503729,63	5	19,90	21,50	2,15
groenvoorziening	127136,93	503736,14	5	17,04	16,83	2,15
groenvoorziening	127130,93	503757,01	4	17,27	16,87	2,98
groenvoorziening	127133,90	503746,53	6	17,01	16,53	1,61
groenvoorziening	127008,53	503745,24	28	25,47	22,40	0,10
groenvoorziening	127024,21	503741,11	14	36,89	24,06	0,09
groenvoorziening	126662,66	503730,77	14	36,23	30,13	0,39
groenvoorziening	126775,99	503556,04	5	22,81	28,19	1,04
groenvoorziening	126798,62	503614,64	56	14,44	12,65	0,01
groenvoorziening	126676,78	503630,07	54	43,89	38,73	0,18
groenvoorziening	126772,45	503602,98	60	257,68	1272,10	0,13
groenvoorziening	126749,69	503467,81	4	18,10	20,31	4,09
groenvoorziening	126779,31	503598,19	35	145,94	523,40	0,06
groenvoorziening	126737,66	503677,83	70	161,27	629,83	0,04
groenvoorziening	126704,23	503444,34	12	67,31	39,02	1,05
groenvoorziening	126765,17	503699,32	5	11,92	5,55	0,34
groenvoorziening	126666,65	503712,60	24	122,28	422,11	1,73
groenvoorziening	126660,22	503581,43	4	52,22	22,18	0,86
groenvoorziening	126813,32	503701,09	4	9,36	2,65	0,65
groenvoorziening	126816,45	503676,06	35	19,58	24,66	0,20
groenvoorziening	126699,31	503637,33	14	27,18	31,75	0,23
groenvoorziening	126633,82	503679,45	24	305,85	751,31	0,43
groenvoorziening	126671,69	503649,69	48	49,15	117,45	0,01
groenvoorziening	126699,21	503487,49	12	101,07	284,29	0,12

## Invoergegevens van het model Torenmolten

---

Model: Ontwikkelingslocatie Torenmolten  
Purmerend - Purmerend

Groep: (hoofdgroep)

Lijst van Bodemgebieden, voor rekenmethode Wegverkeerslawaai - RMG-2012, wegverkeer

Groep	Max.lengte	Bf
groenvoorziening	55,15	0,80
groenvoorziening	3,24	0,80
groenvoorziening	21,75	0,80
groenvoorziening	34,26	0,80
groenvoorziening	14,64	0,80
groenvoorziening	13,90	0,80
groenvoorziening	24,23	0,80
groenvoorziening	4,17	0,80
groenvoorziening	37,07	0,80
groenvoorziening	3,36	0,80
groenvoorziening	55,93	0,80
groenvoorziening	5,00	0,80
groenvoorziening	4,73	0,80
groenvoorziening	9,99	0,80
groenvoorziening	49,12	0,80
groenvoorziening	52,45	0,80
groenvoorziening	44,54	0,80
groenvoorziening	49,40	0,80
groenvoorziening	66,32	0,80
groenvoorziening	1,85	0,80
groenvoorziening	2,04	0,80
groenvoorziening	2,21	0,80
groenvoorziening	1,97	0,80
groenvoorziening	2,11	0,80
groenvoorziening	1,96	0,80
groenvoorziening	2,05	0,80
groenvoorziening	1,94	0,80
groenvoorziening	1,96	0,80
groenvoorziening	10,96	0,80
groenvoorziening	2,87	0,80
groenvoorziening	2,85	0,80
groenvoorziening	4,76	0,80
groenvoorziening	3,36	0,80
groenvoorziening	9,31	0,80
groenvoorziening	17,66	0,80
groenvoorziening	8,04	0,80
groenvoorziening	16,15	0,80
groenvoorziening	5,40	0,80
groenvoorziening	5,41	0,80
groenvoorziening	6,79	0,80
groenvoorziening	5,42	0,80
groenvoorziening	5,67	0,80
groenvoorziening	5,49	0,80
groenvoorziening	7,18	0,80
groenvoorziening	15,52	0,80
groenvoorziening	9,83	0,80
groenvoorziening	7,38	0,80
groenvoorziening	4,24	0,80
groenvoorziening	2,85	0,80
groenvoorziening	21,62	0,80
groenvoorziening	4,95	0,80
groenvoorziening	31,74	0,80
groenvoorziening	26,09	0,80
groenvoorziening	10,34	0,80
groenvoorziening	5,37	0,80
groenvoorziening	16,76	0,80
groenvoorziening	25,26	0,80
groenvoorziening	4,02	0,80
groenvoorziening	5,53	0,80
groenvoorziening	9,69	0,80
groenvoorziening	149,55	0,80
groenvoorziening	10,14	0,80
groenvoorziening	42,67	0,80

## Invoergegevens van het model Torenmolen

Model: Ontwikkelingslocatie Torenmolen  
Purmerend - Purmerend  
Groep: (hoofdgroep)  
Lijst van Bodemgebieden, voor rekenmethode Wegverkeerslawaai - RMG-2012, wegverkeer

Groep	ItemID	Grp.ID	Datum	Naam	Omschr.	Vorm
groenvoorziening	98367	3	16:44, 1 jun 2021	groenvoorz	heesters	Polygoon
groenvoorziening	98368	3	16:44, 1 jun 2021	groenvoorz		Polygoon
groenvoorziening	98369	3	16:44, 1 jun 2021	groenvoorz	gras- en kruidachtigen	Polygoon
groenvoorziening	98371	3	16:44, 1 jun 2021	groenvoorz	bodembedekkers	Polygoon
groenvoorziening	98372	3	16:44, 1 jun 2021	groenvoorz	bosplantsoen	Polygoon
groenvoorziening	98373	3	16:44, 1 jun 2021	groenvoorz		Polygoon
groenvoorziening	98374	3	16:44, 1 jun 2021	groenvoorz		Polygoon
groenvoorziening	98375	3	16:44, 1 jun 2021	groenvoorz	gras- en kruidachtigen	Polygoon
groenvoorziening	98376	3	16:44, 1 jun 2021	groenvoorz		Polygoon
groenvoorziening	98377	3	16:44, 1 jun 2021	groenvoorz		Polygoon
groenvoorziening	98378	3	16:44, 1 jun 2021	groenvoorz	bosplantsoen	Polygoon
groenvoorziening	98379	3	16:44, 1 jun 2021	groenvoorz		Polygoon
groenvoorziening	98380	3	16:44, 1 jun 2021	groenvoorz		Polygoon
groenvoorziening	98382	3	16:44, 1 jun 2021	groenvoorz	heesters	Polygoon
groenvoorziening	98383	3	16:44, 1 jun 2021	groenvoorz	heesters	Polygoon
groenvoorziening	98384	3	16:44, 1 jun 2021	groenvoorz	bosplantsoen	Polygoon
groenvoorziening	98385	3	16:44, 1 jun 2021	groenvoorz	bodembedekkers	Polygoon
groenvoorziening	98386	3	16:44, 1 jun 2021	groenvoorz	bodembedekkers	Polygoon
groenvoorziening	98387	3	16:44, 1 jun 2021	groenvoorz	bosplantsoen	Polygoon
groenvoorziening	98389	3	16:44, 1 jun 2021	groenvoorz		Polygoon
groenvoorziening	98390	3	16:44, 1 jun 2021	groenvoorz	bosplantsoen	Polygoon
groenvoorziening	98391	3	16:44, 1 jun 2021	groenvoorz	heesters	Polygoon
groenvoorziening	98392	3	16:44, 1 jun 2021	groenvoorz	gras- en kruidachtigen	Polygoon
groenvoorziening	98393	3	16:44, 1 jun 2021	groenvoorz	heesters	Polygoon
groenvoorziening	98394	3	16:44, 1 jun 2021	groenvoorz	gras- en kruidachtigen	Polygoon
groenvoorziening	98395	3	16:44, 1 jun 2021	groenvoorz	bosplantsoen	Polygoon
groenvoorziening	98397	3	16:44, 1 jun 2021	groenvoorz	bodembedekkers	Polygoon
groenvoorziening	98398	3	16:44, 1 jun 2021	groenvoorz	heesters	Polygoon
groenvoorziening	98399	3	16:44, 1 jun 2021	groenvoorz		Polygoon
groenvoorziening	98403	3	16:44, 1 jun 2021	groenvoorz	heesters	Polygoon
groenvoorziening	98404	3	16:44, 1 jun 2021	groenvoorz		Polygoon
groenvoorziening	98405	3	16:44, 1 jun 2021	groenvoorz	bodembedekkers	Polygoon
groenvoorziening	98406	3	16:44, 1 jun 2021	groenvoorz		Polygoon
groenvoorziening	98407	3	16:44, 1 jun 2021	groenvoorz	bosplantsoen	Polygoon
groenvoorziening	98409	3	16:44, 1 jun 2021	groenvoorz	heesters	Polygoon
groenvoorziening	98410	3	16:44, 1 jun 2021	groenvoorz	gras- en kruidachtigen	Polygoon
groenvoorziening	98411	3	16:44, 1 jun 2021	groenvoorz		Polygoon
groenvoorziening	98412	3	16:44, 1 jun 2021	groenvoorz	bodembedekkers	Polygoon
groenvoorziening	98414	3	16:44, 1 jun 2021	groenvoorz		Polygoon
groenvoorziening	98415	3	16:44, 1 jun 2021	groenvoorz	heesters	Polygoon
groenvoorziening	98416	3	16:44, 1 jun 2021	groenvoorz	heesters	Polygoon
groenvoorziening	98417	3	16:44, 1 jun 2021	groenvoorz	bosplantsoen	Polygoon
groenvoorziening	98418	3	16:44, 1 jun 2021	groenvoorz		Polygoon
groenvoorziening	98419	3	16:44, 1 jun 2021	groenvoorz		Polygoon
groenvoorziening	98420	3	16:44, 1 jun 2021	groenvoorz		Polygoon
groenvoorziening	98422	3	16:44, 1 jun 2021	groenvoorz		Polygoon
groenvoorziening	98425	3	16:44, 1 jun 2021	groenvoorz		Polygoon
groenvoorziening	98426	3	16:44, 1 jun 2021	groenvoorz		Polygoon
groenvoorziening	98427	3	16:44, 1 jun 2021	groenvoorz		Polygoon
groenvoorziening	98434	3	16:44, 1 jun 2021	groenvoorz		Polygoon
groenvoorziening	98437	3	16:44, 1 jun 2021	groenvoorz		Polygoon
groenvoorziening	98438	3	16:44, 1 jun 2021	groenvoorz	bodembedekkers	Polygoon
groenvoorziening	98463	3	16:44, 1 jun 2021	groenvoorz		Polygoon
groenvoorziening	98465	3	16:44, 1 jun 2021	groenvoorz	gras- en kruidachtigen	Polygoon
groenvoorziening	98467	3	16:44, 1 jun 2021	groenvoorz		Polygoon
groenvoorziening	98468	3	16:44, 1 jun 2021	groenvoorz		Polygoon
groenvoorziening	98469	3	16:44, 1 jun 2021	groenvoorz		Polygoon
groenvoorziening	98470	3	16:44, 1 jun 2021	groenvoorz	heesters	Polygoon
groenvoorziening	98472	3	16:44, 1 jun 2021	groenvoorz		Polygoon
groenvoorziening	98473	3	16:44, 1 jun 2021	groenvoorz	heesters	Polygoon
groenvoorziening	98476	3	16:44, 1 jun 2021	groenvoorz	bosplantsoen	Polygoon
groenvoorziening	98477	3	16:44, 1 jun 2021	groenvoorz	heesters	Polygoon
groenvoorziening	98479	3	16:44, 1 jun 2021	groenvoorz	gras- en kruidachtigen	Polygoon

## Invoergegevens van het model Torenmolen

Model: Ontwikkelingslocatie Torenmolen  
Purmerend - Purmerend  
Groep: (hoofdgroep)  
Lijst van Bodemgebieden, voor rekenmethode Wegverkeerslawaaai - RMG-2012, wegverkeer

Groep	X-1	Y-1	Vormpunten	Omtrek	Oppervlak	Min. lengte
groenvoorziening	126785,39	503690,15	6	34,71	20,27	1,61
groenvoorziening	126790,26	503389,80	108	459,27	1052,38	0,07
groenvoorziening	126813,32	503701,09	102	225,74	711,36	0,03
groenvoorziening	126818,08	503695,38	91	25,35	36,45	0,03
groenvoorziening	126760,14	503600,77	4	30,04	40,95	3,70
groenvoorziening	126743,54	503473,81	6	47,06	109,49	4,92
groenvoorziening	126720,21	503707,72	47	30,73	57,36	0,26
groenvoorziening	126741,35	503619,20	58	277,76	1032,57	0,27
groenvoorziening	126757,55	503384,55	16	65,75	54,20	0,51
groenvoorziening	126779,43	503541,11	6	26,07	37,43	1,08
groenvoorziening	126715,20	503413,93	46	77,88	215,00	0,24
groenvoorziening	126795,92	503532,71	91	86,38	292,99	0,10
groenvoorziening	126761,72	503696,75	6	14,99	10,21	0,31
groenvoorziening	126793,37	503693,72	29	31,48	57,39	0,10
groenvoorziening	126741,35	503619,20	7	73,09	146,61	1,80
groenvoorziening	126809,00	503634,75	21	78,40	259,51	0,44
groenvoorziening	126825,55	503663,52	11	28,47	48,58	0,81
groenvoorziening	126755,94	503695,80	27	77,47	184,38	0,26
groenvoorziening	126705,83	503593,14	5	61,96	129,24	2,58
groenvoorziening	126789,30	503681,51	25	21,10	28,00	0,04
groenvoorziening	126726,57	503594,74	4	46,85	88,49	4,58
groenvoorziening	126688,57	503601,47	28	59,87	162,70	0,23
groenvoorziening	126772,07	503605,16	10	140,62	222,27	0,71
groenvoorziening	126689,36	503369,95	50	8,91	4,64	0,03
groenvoorziening	126705,41	503598,25	45	57,83	121,01	0,10
groenvoorziening	126698,04	503510,01	41	86,82	264,81	0,18
groenvoorziening	126822,78	503680,15	19	25,24	30,07	0,03
groenvoorziening	126818,65	503638,19	16	69,71	106,19	0,12
groenvoorziening	126656,84	503701,22	163	360,92	1129,63	0,10
groenvoorziening	126808,24	503733,06	6	31,95	50,23	0,72
groenvoorziening	126803,43	503678,63	6	17,06	17,74	0,32
groenvoorziening	126746,13	503738,35	4	19,77	24,39	4,73
groenvoorziening	126757,46	503396,62	242	707,22	3218,26	0,06
groenvoorziening	126737,66	503677,83	57	80,24	256,65	0,08
groenvoorziening	126639,44	503721,85	36	101,74	124,18	0,66
groenvoorziening	126686,23	503575,60	37	59,64	55,15	0,31
groenvoorziening	126687,83	503581,66	78	235,03	919,83	0,20
groenvoorziening	126747,47	503727,27	4	17,81	19,32	3,71
groenvoorziening	126786,04	503612,56	27	14,24	11,67	0,03
groenvoorziening	126768,68	503755,88	27	14,15	10,36	0,03
groenvoorziening	126811,62	503616,79	4	14,39	11,64	2,45
groenvoorziening	126720,37	503622,97	73	260,19	892,38	0,14
groenvoorziening	126749,10	503383,17	7	27,27	38,10	1,35
groenvoorziening	126789,66	503632,56	20	56,88	160,55	0,41
groenvoorziening	126808,36	503399,85	52	109,19	147,94	0,14
groenvoorziening	126758,41	503390,16	48	181,27	352,53	0,07
groenvoorziening	126686,96	503615,63	114	152,83	534,31	0,10
groenvoorziening	126685,09	503613,19	52	213,33	595,32	0,65
groenvoorziening	126738,46	503381,44	67	295,75	699,85	0,29
groenvoorziening	126788,34	503389,44	18	65,75	54,20	0,13
groenvoorziening	126808,36	503399,85	38	181,27	352,52	0,26
groenvoorziening	126763,38	503699,76	4	9,73	3,98	1,10
groenvoorziening	126747,91	503377,92	5	7,85	3,01	0,01
groenvoorziening	126800,35	503620,04	59	277,85	1013,63	0,27
groenvoorziening	126725,44	503697,46	26	21,26	28,83	0,24
groenvoorziening	126722,81	503702,61	25	21,20	28,53	0,26
groenvoorziening	126720,59	503715,62	26	15,94	15,60	0,25
groenvoorziening	126236,23	503694,41	17	38,31	34,48	0,47
groenvoorziening	126253,17	503681,36	198	1184,78	14131,29	0,02
groenvoorziening	126429,76	503815,46	5	17,83	16,91	2,50
groenvoorziening	126371,50	503943,94	7	25,68	39,99	0,05
groenvoorziening	126217,20	503807,30	14	77,48	139,49	0,18
groenvoorziening	126315,40	503889,82	6	24,25	28,78	1,64



## Invoergegevens van het model Torenmolten

---

Model: Ontwikkelingslocatie Torenmolten  
Purmerend - Purmerend

Groep: (hoofdgroep)

Lijst van Bodemgebieden, voor rekenmethode Wegverkeerslawaaai - RMG-2012, wegverkeer

Groep	Max.lengte	Bf
groenvoorziening	14,28	0,80
groenvoorziening	42,67	0,80
groenvoorziening	31,94	0,80
groenvoorziening	8,91	0,80
groenvoorziening	12,49	0,80
groenvoorziening	13,75	0,80
groenvoorziening	11,51	0,80
groenvoorziening	84,53	0,80
groenvoorziening	25,52	0,80
groenvoorziening	9,92	0,80
groenvoorziening	25,06	0,80
groenvoorziening	20,59	0,80
groenvoorziening	4,80	0,80
groenvoorziening	7,95	0,80
groenvoorziening	31,00	0,80
groenvoorziening	28,00	0,80
groenvoorziening	9,14	0,80
groenvoorziening	19,00	0,80
groenvoorziening	27,05	0,80
groenvoorziening	5,94	0,80
groenvoorziening	19,57	0,80
groenvoorziening	12,08	0,80
groenvoorziening	40,26	0,80
groenvoorziening	2,81	0,80
groenvoorziening	17,75	0,80
groenvoorziening	16,74	0,80
groenvoorziening	8,56	0,80
groenvoorziening	20,43	0,80
groenvoorziening	35,14	0,80
groenvoorziening	10,87	0,80
groenvoorziening	4,67	0,80
groenvoorziening	5,15	0,80
groenvoorziening	39,52	0,80
groenvoorziening	16,73	0,80
groenvoorziening	10,43	0,80
groenvoorziening	4,00	0,80
groenvoorziening	33,51	0,80
groenvoorziening	5,17	0,80
groenvoorziening	4,76	0,80
groenvoorziening	5,15	0,80
groenvoorziening	4,76	0,80
groenvoorziening	21,16	0,80
groenvoorziening	10,78	0,80
groenvoorziening	14,13	0,80
groenvoorziening	20,53	0,80
groenvoorziening	22,55	0,80
groenvoorziening	13,39	0,80
groenvoorziening	35,14	0,80
groenvoorziening	42,67	0,80
groenvoorziening	25,52	0,80
groenvoorziening	22,55	0,80
groenvoorziening	4,06	0,80
groenvoorziening	2,87	0,80
groenvoorziening	78,93	0,80
groenvoorziening	5,86	0,80
groenvoorziening	5,86	0,80
groenvoorziening	5,41	0,80
groenvoorziening	16,41	0,80
groenvoorziening	74,35	0,80
groenvoorziening	6,18	0,80
groenvoorziening	7,53	0,80
groenvoorziening	19,98	0,80
groenvoorziening	7,32	0,80

## Invoergegevens van het model Torenmolen

Model: Ontwikkelingslocatie Torenmolen  
Purmerend - Purmerend  
Groep: (hoofdgroep)  
Lijst van Bodemgebieden, voor rekenmethode Wegverkeerslawaai - RMG-2012, wegverkeer

Groep	ItemID	Grp.ID	Datum	Naam	Omschr.	Vorm
groenvoorziening	98480	3	16:44, 1 jun 2021	groenvoorz		Polygoon
groenvoorziening	98481	3	16:44, 1 jun 2021	groenvoorz	gras- en kruidachtigen	Polygoon
groenvoorziening	98482	3	16:44, 1 jun 2021	groenvoorz	heesters	Polygoon
groenvoorziening	98483	3	16:44, 1 jun 2021	groenvoorz	heesters	Polygoon
groenvoorziening	98485	3	16:44, 1 jun 2021	groenvoorz	planten	Polygoon
groenvoorziening	98489	3	16:44, 1 jun 2021	groenvoorz	bodembedekkers	Polygoon
groenvoorziening	98490	3	16:44, 1 jun 2021	groenvoorz	heesters	Polygoon
groenvoorziening	98491	3	16:44, 1 jun 2021	groenvoorz	heesters	Polygoon
groenvoorziening	98492	3	16:44, 1 jun 2021	groenvoorz	heesters	Polygoon
groenvoorziening	98493	3	16:44, 1 jun 2021	groenvoorz	heesters	Polygoon
groenvoorziening	98496	3	16:44, 1 jun 2021	groenvoorz		Polygoon
groenvoorziening	98497	3	16:44, 1 jun 2021	groenvoorz	gras- en kruidachtigen	Polygoon
groenvoorziening	98498	3	16:44, 1 jun 2021	groenvoorz	heesters	Polygoon
groenvoorziening	98499	3	16:44, 1 jun 2021	groenvoorz		Polygoon
groenvoorziening	98500	3	16:44, 1 jun 2021	groenvoorz		Polygoon
groenvoorziening	98502	3	16:44, 1 jun 2021	groenvoorz	heesters	Polygoon
groenvoorziening	98505	3	16:44, 1 jun 2021	groenvoorz	heesters	Polygoon
groenvoorziening	98506	3	16:44, 1 jun 2021	groenvoorz		Polygoon
groenvoorziening	98507	3	16:44, 1 jun 2021	groenvoorz	heesters	Polygoon
groenvoorziening	98508	3	16:44, 1 jun 2021	groenvoorz	heesters	Polygoon
groenvoorziening	98510	3	16:44, 1 jun 2021	groenvoorz	heesters	Polygoon
groenvoorziening	98512	3	16:44, 1 jun 2021	groenvoorz		Polygoon
groenvoorziening	98513	3	16:44, 1 jun 2021	groenvoorz	gras- en kruidachtigen	Polygoon
groenvoorziening	98515	3	16:44, 1 jun 2021	groenvoorz	heesters	Polygoon
groenvoorziening	98517	3	16:44, 1 jun 2021	groenvoorz	heesters	Polygoon
groenvoorziening	98519	3	16:44, 1 jun 2021	groenvoorz		Polygoon
groenvoorziening	98521	3	16:44, 1 jun 2021	groenvoorz	gras- en kruidachtigen	Polygoon
groenvoorziening	98522	3	16:44, 1 jun 2021	groenvoorz		Polygoon
groenvoorziening	98523	3	16:44, 1 jun 2021	groenvoorz	bosplantsoen	Polygoon
groenvoorziening	98524	3	16:44, 1 jun 2021	groenvoorz	gras- en kruidachtigen	Polygoon
groenvoorziening	98526	3	16:44, 1 jun 2021	groenvoorz	heesters	Polygoon
groenvoorziening	98527	3	16:44, 1 jun 2021	groenvoorz	gras- en kruidachtigen	Polygoon
groenvoorziening	98528	3	16:44, 1 jun 2021	groenvoorz	gras- en kruidachtigen	Polygoon
groenvoorziening	98534	3	16:44, 1 jun 2021	groenvoorz	bosplantsoen	Polygoon
groenvoorziening	98535	3	16:44, 1 jun 2021	groenvoorz	planten	Polygoon
groenvoorziening	98536	3	16:44, 1 jun 2021	groenvoorz	planten	Polygoon
groenvoorziening	98538	3	16:44, 1 jun 2021	groenvoorz		Polygoon
groenvoorziening	98539	3	16:44, 1 jun 2021	groenvoorz	heesters	Polygoon
groenvoorziening	98544	3	16:44, 1 jun 2021	groenvoorz	heesters	Polygoon
groenvoorziening	98545	3	16:44, 1 jun 2021	groenvoorz	heesters	Polygoon
groenvoorziening	98546	3	16:44, 1 jun 2021	groenvoorz		Polygoon
groenvoorziening	98548	3	16:44, 1 jun 2021	groenvoorz		Polygoon
groenvoorziening	98549	3	16:44, 1 jun 2021	groenvoorz	heesters	Polygoon
groenvoorziening	98550	3	16:44, 1 jun 2021	groenvoorz	heesters	Polygoon
groenvoorziening	98552	3	16:44, 1 jun 2021	groenvoorz		Polygoon
groenvoorziening	98553	3	16:44, 1 jun 2021	groenvoorz	gras- en kruidachtigen	Polygoon
groenvoorziening	98554	3	16:44, 1 jun 2021	groenvoorz	heesters	Polygoon
groenvoorziening	98555	3	16:44, 1 jun 2021	groenvoorz	heesters	Polygoon
groenvoorziening	98558	3	16:44, 1 jun 2021	groenvoorz	bosplantsoen	Polygoon
groenvoorziening	98560	3	16:44, 1 jun 2021	groenvoorz	heesters	Polygoon
groenvoorziening	98562	3	16:44, 1 jun 2021	groenvoorz		Polygoon
groenvoorziening	98566	3	16:44, 1 jun 2021	groenvoorz		Polygoon
groenvoorziening	98567	3	16:44, 1 jun 2021	groenvoorz	heesters	Polygoon
groenvoorziening	98568	3	16:44, 1 jun 2021	groenvoorz		Polygoon
groenvoorziening	98569	3	16:44, 1 jun 2021	groenvoorz	heesters	Polygoon
groenvoorziening	98571	3	16:44, 1 jun 2021	groenvoorz	bosplantsoen	Polygoon
groenvoorziening	98572	3	16:44, 1 jun 2021	groenvoorz	gras- en kruidachtigen	Polygoon
groenvoorziening	98573	3	16:44, 1 jun 2021	groenvoorz	heesters	Polygoon
groenvoorziening	98577	3	16:44, 1 jun 2021	groenvoorz		Polygoon
groenvoorziening	98578	3	16:44, 1 jun 2021	groenvoorz	gras- en kruidachtigen	Polygoon
groenvoorziening	98579	3	16:44, 1 jun 2021	groenvoorz	bosplantsoen	Polygoon
groenvoorziening	98581	3	16:44, 1 jun 2021	groenvoorz	bosplantsoen	Polygoon
groenvoorziening	98582	3	16:44, 1 jun 2021	groenvoorz	planten	Polygoon

## Invoergegevens van het model Torenmolen

Model: Ontwikkelingslocatie Torenmolen  
 Purmerend - Purmerend  
 Groep: (hoofdgroep)  
 Lijst van Bodemgebieden, voor rekenmethode Wegverkeerslawaaï - RMG-2012, wegverkeer

Groep	X-1	Y-1	Vormpunten	Omtrek	Oppervlak	Min. lengte
groenvoorziening	126401,10	503940,55	9	13,16	7,42	0,54
groenvoorziening	126277,49	503812,06	13	161,44	1033,17	3,19
groenvoorziening	126364,69	503751,54	5	97,75	197,80	1,67
groenvoorziening	126267,04	503936,80	4	34,19	23,39	1,48
groenvoorziening	126312,93	503905,10	9	30,12	32,32	0,62
groenvoorziening	126272,44	503824,82	5	25,78	24,05	0,20
groenvoorziening	126285,66	503878,33	8	48,81	66,25	0,60
groenvoorziening	126276,22	503842,66	18	88,78	142,85	0,03
groenvoorziening	126214,30	503806,81	8	53,57	20,17	0,68
groenvoorziening	126223,98	503764,90	76	78,69	188,97	0,19
groenvoorziening	126338,34	503946,20	5	284,15	152,86	1,00
groenvoorziening	126294,47	503913,41	10	49,54	70,26	0,35
groenvoorziening	126249,49	503936,73	17	126,13	222,95	0,01
groenvoorziening	126346,57	503662,33	14	263,00	885,70	0,46
groenvoorziening	126213,63	503837,59	4	11,36	3,41	0,68
groenvoorziening	126226,49	503920,60	23	55,03	77,19	0,37
groenvoorziening	126280,20	503809,34	4	22,15	24,24	3,03
groenvoorziening	126217,25	503817,26	4	12,60	5,38	1,02
groenvoorziening	126234,93	503745,18	16	109,71	431,48	0,54
groenvoorziening	126216,92	503847,18	23	92,28	232,72	0,36
groenvoorziening	126321,61	503986,74	15	109,01	223,70	0,53
groenvoorziening	126410,18	503673,33	8	73,34	84,51	0,51
groenvoorziening	126440,39	503669,14	28	33,10	60,90	0,03
groenvoorziening	126356,89	503798,28	4	50,99	63,79	2,79
groenvoorziening	126310,79	503888,97	14	77,44	176,28	0,34
groenvoorziening	126390,34	503671,03	19	303,38	902,16	0,22
groenvoorziening	126247,32	503980,53	11	115,49	449,97	0,01
groenvoorziening	126289,75	503849,96	17	106,92	329,86	1,31
groenvoorziening	126382,53	503953,41	4	50,67	121,22	7,53
groenvoorziening	126383,03	503666,08	44	104,64	327,87	0,03
groenvoorziening	126420,76	503972,46	6	9,85	6,03	0,88
groenvoorziening	126258,27	503898,29	4	70,18	80,97	2,43
groenvoorziening	126373,92	503959,28	3	23,63	23,33	6,81
groenvoorziening	126265,25	503683,28	106	67,85	186,53	0,18
groenvoorziening	126352,82	503823,72	19	116,90	195,22	0,02
groenvoorziening	126345,75	503867,46	17	233,74	453,60	1,93
groenvoorziening	126271,81	503661,53	57	271,94	1311,69	0,42
groenvoorziening	126255,47	503976,14	12	97,04	166,94	0,06
groenvoorziening	126229,37	503963,80	70	381,82	1023,08	0,59
groenvoorziening	126278,25	503867,56	8	47,64	63,69	0,40
groenvoorziening	126371,42	503808,70	13	12,52	5,27	0,05
groenvoorziening	126386,56	503668,90	20	317,09	208,09	0,13
groenvoorziening	126281,75	503907,39	6	42,79	67,46	0,35
groenvoorziening	126426,56	503834,83	4	8,77	4,60	1,74
groenvoorziening	126361,48	503949,94	4	7,51	3,08	1,18
groenvoorziening	126326,52	503915,23	10	71,54	163,79	0,29
groenvoorziening	126254,54	503982,26	9	36,94	80,93	0,07
groenvoorziening	126213,01	503806,80	106	210,77	353,66	0,06
groenvoorziening	126257,73	503994,97	8	11,03	7,54	0,04
groenvoorziening	126314,38	503828,31	4	13,26	8,38	1,70
groenvoorziening	126347,44	503947,70	14	306,89	1002,98	0,25
groenvoorziening	126361,52	503949,71	6	12,33	6,81	0,21
groenvoorziening	126280,63	503806,43	8	41,53	86,07	0,25
groenvoorziening	126222,66	503843,06	4	12,32	4,87	0,93
groenvoorziening	126231,68	503702,91	28	49,03	68,77	0,41
groenvoorziening	126314,27	503729,98	7	64,23	213,55	1,11
groenvoorziening	126244,66	503925,83	35	103,51	234,75	0,15
groenvoorziening	126278,42	503901,57	20	140,20	332,70	0,14
groenvoorziening	126411,76	503959,80	4	32,51	66,06	8,05
groenvoorziening	126246,97	503926,20	33	89,73	83,93	0,15
groenvoorziening	126278,78	503996,64	9	37,90	1,62	0,06
groenvoorziening	126290,73	503686,36	22	276,58	965,78	0,46
groenvoorziening	126302,76	503920,80	6	50,92	137,05	3,59

## Invoergegevens van het model Torenmol

---

Model: Ontwikkelingslocatie Torenmol  
Purmerend - Purmerend

Groep: (hoofdgroep)

Lijst van Bodemgebieden, voor rekenmethode Wegverkeerslawaaai - RMG-2012, wegverkeer

Groep	Max.lengte	Bf
groenvoorziening	5,16	0,80
groenvoorziening	37,41	0,80
groenvoorziening	44,44	0,80
groenvoorziening	15,59	0,80
groenvoorziening	7,37	0,80
groenvoorziening	11,52	0,80
groenvoorziening	12,64	0,80
groenvoorziening	14,65	0,80
groenvoorziening	16,23	0,80
groenvoorziening	7,22	0,80
groenvoorziening	141,08	0,80
groenvoorziening	16,68	0,80
groenvoorziening	15,00	0,80
groenvoorziening	80,49	0,80
groenvoorziening	5,00	0,80
groenvoorziening	14,66	0,80
groenvoorziening	8,35	0,80
groenvoorziening	5,28	0,80
groenvoorziening	45,49	0,80
groenvoorziening	34,33	0,80
groenvoorziening	40,30	0,80
groenvoorziening	26,82	0,80
groenvoorziening	11,59	0,80
groenvoorziening	22,69	0,80
groenvoorziening	11,58	0,80
groenvoorziening	106,79	0,80
groenvoorziening	44,58	0,80
groenvoorziening	32,62	0,80
groenvoorziening	20,10	0,80
groenvoorziening	26,31	0,80
groenvoorziening	2,61	0,80
groenvoorziening	32,62	0,80
groenvoorziening	9,96	0,80
groenvoorziening	24,75	0,80
groenvoorziening	41,22	0,80
groenvoorziening	77,35	0,80
groenvoorziening	43,31	0,80
groenvoorziening	40,70	0,80
groenvoorziening	31,74	0,80
groenvoorziening	10,08	0,80
groenvoorziening	3,80	0,80
groenvoorziening	106,79	0,80
groenvoorziening	17,60	0,80
groenvoorziening	2,70	0,80
groenvoorziening	2,55	0,80
groenvoorziening	29,09	0,80
groenvoorziening	8,12	0,80
groenvoorziening	19,85	0,80
groenvoorziening	3,01	0,80
groenvoorziening	4,93	0,80
groenvoorziening	141,08	0,80
groenvoorziening	4,69	0,80
groenvoorziening	13,08	0,80
groenvoorziening	5,23	0,80
groenvoorziening	18,15	0,80
groenvoorziening	18,12	0,80
groenvoorziening	26,16	0,80
groenvoorziening	32,53	0,80
groenvoorziening	8,20	0,80
groenvoorziening	32,62	0,80
groenvoorziening	7,75	0,80
groenvoorziening	42,50	0,80
groenvoorziening	17,63	0,80

## Invoergegevens van het model Torenmolen

Model: Ontwikkelingslocatie Torenmolen  
Purmerend - Purmerend  
Groep: (hoofdgroep)  
Lijst van Bodemgebieden, voor rekenmethode Wegverkeerslawaaï - RMG-2012, wegverkeer

Groep	ItemID	Grp.ID	Datum	Naam	Omschr.	Vorm
groenvoorziening	98583	3	16:44, 1 jun 2021	groenvoorz	heesters	Polygoon
groenvoorziening	98584	3	16:44, 1 jun 2021	groenvoorz	gras- en kruidachtigen	Polygoon
groenvoorziening	98585	3	16:44, 1 jun 2021	groenvoorz		Polygoon
groenvoorziening	98587	3	16:44, 1 jun 2021	groenvoorz		Polygoon
groenvoorziening	98589	3	16:44, 1 jun 2021	groenvoorz	heesters	Polygoon
groenvoorziening	98591	3	16:44, 1 jun 2021	groenvoorz	heesters	Polygoon
groenvoorziening	98592	3	16:44, 1 jun 2021	groenvoorz	planten	Polygoon
groenvoorziening	98594	3	16:44, 1 jun 2021	groenvoorz	heesters	Polygoon
groenvoorziening	98595	3	16:44, 1 jun 2021	groenvoorz	bosplantsoen	Polygoon
groenvoorziening	98597	3	16:44, 1 jun 2021	groenvoorz	heesters	Polygoon
groenvoorziening	98600	3	16:44, 1 jun 2021	groenvoorz	heesters	Polygoon
groenvoorziening	98601	3	16:44, 1 jun 2021	groenvoorz	bosplantsoen	Polygoon
groenvoorziening	98604	3	16:44, 1 jun 2021	groenvoorz		Polygoon
groenvoorziening	98605	3	16:44, 1 jun 2021	groenvoorz		Polygoon
groenvoorziening	98606	3	16:44, 1 jun 2021	groenvoorz	heesters	Polygoon
groenvoorziening	98611	3	16:44, 1 jun 2021	groenvoorz		Polygoon
groenvoorziening	98612	3	16:44, 1 jun 2021	groenvoorz		Polygoon
groenvoorziening	98616	3	16:44, 1 jun 2021	groenvoorz	heesters	Polygoon
groenvoorziening	98621	3	16:44, 1 jun 2021	groenvoorz	gras- en kruidachtigen	Polygoon
groenvoorziening	98645	3	16:44, 1 jun 2021	groenvoorz		Polygoon
groenvoorziening	98646	3	16:44, 1 jun 2021	groenvoorz		Polygoon
groenvoorziening	98647	3	16:44, 1 jun 2021	groenvoorz	bosplantsoen	Polygoon
groenvoorziening	98648	3	16:44, 1 jun 2021	groenvoorz		Polygoon
groenvoorziening	98657	3	16:44, 1 jun 2021	groenvoorz	bosplantsoen	Polygoon
groenvoorziening	98658	3	16:44, 1 jun 2021	groenvoorz		Polygoon
groenvoorziening	98659	3	16:44, 1 jun 2021	groenvoorz		Polygoon
groenvoorziening	98660	3	16:44, 1 jun 2021	groenvoorz		Polygoon
groenvoorziening	98661	3	16:44, 1 jun 2021	groenvoorz		Polygoon
groenvoorziening	98662	3	16:44, 1 jun 2021	groenvoorz	planten	Polygoon
groenvoorziening	98672	3	16:44, 1 jun 2021	groenvoorz		Polygoon
groenvoorziening	98673	3	16:44, 1 jun 2021	groenvoorz	heesters	Polygoon
groenvoorziening	98688	3	16:44, 1 jun 2021	groenvoorz		Polygoon
groenvoorziening	98689	3	16:44, 1 jun 2021	groenvoorz		Polygoon
groenvoorziening	98691	3	16:44, 1 jun 2021	groenvoorz	gras- en kruidachtigen	Polygoon
groenvoorziening	98692	3	16:44, 1 jun 2021	groenvoorz	heesters	Polygoon
groenvoorziening	98694	3	16:44, 1 jun 2021	groenvoorz	heesters	Polygoon
groenvoorziening	98698	3	16:44, 1 jun 2021	groenvoorz		Polygoon
groenvoorziening	98699	3	16:44, 1 jun 2021	groenvoorz		Polygoon
groenvoorziening	98700	3	16:44, 1 jun 2021	groenvoorz	bosplantsoen	Polygoon
groenvoorziening	98702	3	16:44, 1 jun 2021	groenvoorz		Polygoon
groenvoorziening	98703	3	16:44, 1 jun 2021	groenvoorz		Polygoon
groenvoorziening	98704	3	16:44, 1 jun 2021	groenvoorz		Polygoon
groenvoorziening	98705	3	16:44, 1 jun 2021	groenvoorz		Polygoon
groenvoorziening	98706	3	16:44, 1 jun 2021	groenvoorz		Polygoon
groenvoorziening	98707	3	16:44, 1 jun 2021	groenvoorz		Polygoon
groenvoorziening	98708	3	16:44, 1 jun 2021	groenvoorz		Polygoon
groenvoorziening	98709	3	16:44, 1 jun 2021	groenvoorz		Polygoon
groenvoorziening	98710	3	16:44, 1 jun 2021	groenvoorz		Polygoon
groenvoorziening	98711	3	16:44, 1 jun 2021	groenvoorz		Polygoon
groenvoorziening	98712	3	16:44, 1 jun 2021	groenvoorz		Polygoon
groenvoorziening	98715	3	16:44, 1 jun 2021	groenvoorz	planten	Polygoon
groenvoorziening	98717	3	16:44, 1 jun 2021	groenvoorz	gras- en kruidachtigen	Polygoon
groenvoorziening	98718	3	16:44, 1 jun 2021	groenvoorz		Polygoon
groenvoorziening	98719	3	16:44, 1 jun 2021	groenvoorz		Polygoon
groenvoorziening	98720	3	16:44, 1 jun 2021	groenvoorz		Polygoon
groenvoorziening	98721	3	16:44, 1 jun 2021	groenvoorz		Polygoon
groenvoorziening	98723	3	16:44, 1 jun 2021	groenvoorz		Polygoon
groenvoorziening	98725	3	16:44, 1 jun 2021	groenvoorz	bodembedekkers	Polygoon
groenvoorziening	98726	3	16:44, 1 jun 2021	groenvoorz	bodembedekkers	Polygoon
groenvoorziening	98727	3	16:44, 1 jun 2021	groenvoorz	heesters	Polygoon
groenvoorziening	98728	3	16:44, 1 jun 2021	groenvoorz	heesters	Polygoon
groenvoorziening	98729	3	16:44, 1 jun 2021	groenvoorz		Polygoon
groenvoorziening	98730	3	16:44, 1 jun 2021	groenvoorz		Polygoon

## Invoergegevens van het model Torenmoln

Model: Ontwikkelingslocatie Torenmoln  
Purmerend - Purmerend  
Groep: (hoofdgroep)  
Lijst van Bodemgebieden, voor rekenmethode Wegverkeerslawaaai - RMG-2012, wegverkeer

Groep	X-1	Y-1	Vormpunten	Omtrek	Oppervlak	Min. lengte
groenvoorziening	126296,95	503807,21	8	58,70	165,56	0,35
groenvoorziening	126299,24	503920,09	25	133,86	330,62	0,11
groenvoorziening	126384,18	503810,62	12	12,47	5,20	0,06
groenvoorziening	126348,67	503947,90	4	6,95	2,44	0,97
groenvoorziening	126297,01	503933,87	8	35,66	44,78	2,23
groenvoorziening	126388,70	503803,60	6	14,59	10,11	0,25
groenvoorziening	126316,15	503862,18	14	64,34	76,13	0,76
groenvoorziening	126429,98	503814,43	4	29,64	33,76	2,79
groenvoorziening	126230,99	503889,32	57	197,38	608,06	0,40
groenvoorziening	126427,11	503831,52	4	14,42	12,20	2,71
groenvoorziening	126384,00	503957,03	3	17,25	13,02	4,87
groenvoorziening	126290,73	503686,36	20	259,09	936,09	0,98
groenvoorziening	126319,38	503826,80	40	102,98	169,60	0,28
groenvoorziening	126241,35	503671,03	29	229,99	1027,99	0,63
groenvoorziening	126278,25	503867,56	9	47,64	63,69	0,40
groenvoorziening	126247,72	503729,61	5	50,21	153,18	0,01
groenvoorziening	126317,73	503842,82	33	55,33	160,26	0,28
groenvoorziening	126253,89	503897,57	35	94,68	164,90	0,15
groenvoorziening	126293,48	503913,25	29	129,68	400,88	0,11
groenvoorziening	126244,99	503746,83	58	681,70	10260,22	0,02
groenvoorziening	126270,74	503809,16	63	702,10	10016,15	0,02
groenvoorziening	126363,01	503950,16	11	30,96	46,79	0,05
groenvoorziening	126212,89	503816,36	10	63,58	23,58	0,69
groenvoorziening	126324,86	503731,62	8	64,23	213,55	1,11
groenvoorziening	126357,42	503747,27	9	214,84	2436,20	7,18
groenvoorziening	126256,04	503731,04	135	319,33	1434,87	0,10
groenvoorziening	126322,66	503827,44	9	65,87	183,19	0,01
groenvoorziening	126324,92	503815,86	6	33,53	60,89	0,01
groenvoorziening	126272,20	503826,12	8	34,60	43,11	0,21
groenvoorziening	126317,97	503814,72	64	684,98	9951,61	0,02
groenvoorziening	126308,52	503861,50	14	74,60	161,06	0,34
groenvoorziening	126331,87	503688,27	49	506,25	5844,56	0,02
groenvoorziening	126238,09	503791,80	11	131,90	308,94	3,12
groenvoorziening	126277,72	503810,56	14	131,71	798,89	1,52
groenvoorziening	126309,44	503797,92	12	56,99	120,70	0,12
groenvoorziening	126229,50	503692,83	37	66,40	118,86	0,41
groenvoorziening	126317,68	503657,68	160	687,55	8119,92	0,01
groenvoorziening	126238,43	503686,08	23	61,45	119,72	0,52
groenvoorziening	126361,52	503949,71	12	30,96	46,79	0,05
groenvoorziening	126332,96	503660,10	149	613,98	8333,47	0,01
groenvoorziening	126385,92	503821,24	4	30,18	50,37	4,97
groenvoorziening	126367,97	503932,72	10	34,15	43,89	0,02
groenvoorziening	126373,27	503900,47	4	29,24	46,66	4,69
groenvoorziening	126406,78	503694,49	4	22,06	29,97	4,83
groenvoorziening	126405,18	503704,45	4	29,31	47,27	4,78
groenvoorziening	126400,14	503764,89	4	21,44	28,41	4,77
groenvoorziening	126409,33	503810,47	4	21,81	9,78	0,97
groenvoorziening	126408,32	503715,00	4	30,35	49,60	4,75
groenvoorziening	126397,12	503754,23	4	29,55	47,55	4,71
groenvoorziening	126370,03	503920,26	4	22,25	30,40	4,83
groenvoorziening	126348,48	503850,52	6	63,04	121,61	0,02
groenvoorziening	126298,99	503910,27	8	31,27	50,59	0,35
groenvoorziening	126337,36	503946,04	17	308,87	1155,83	0,25
groenvoorziening	126366,43	503816,36	21	310,08	1155,34	0,25
groenvoorziening	126356,26	503879,29	25	310,16	1155,31	0,03
groenvoorziening	126333,14	503844,36	147	611,58	8330,46	0,01
groenvoorziening	126322,66	503827,44	10	55,95	138,74	0,01
groenvoorziening	126293,49	503854,29	13	93,87	108,96	0,52
groenvoorziening	126289,75	503849,96	14	93,87	108,96	0,52
groenvoorziening	126307,06	503818,29	8	55,11	127,82	2,86
groenvoorziening	126307,06	503818,29	9	55,11	127,82	2,00
groenvoorziening	126337,07	503660,79	183	772,18	7804,68	0,01
groenvoorziening	126330,27	503807,79	196	799,17	7535,81	0,01

## Invoergegevens van het model Torenmolten

---

Model: Ontwikkelingslocatie Torenmolten  
Purmerend - Purmerend

Groep: (hoofdgroep)

Lijst van Bodemgebieden, voor rekenmethode Wegverkeerslawaaai - RMG-2012, wegverkeer

Groep	Max.lengte	Bf
groenvoorziening	14,15	0,80
groenvoorziening	16,68	0,80
groenvoorziening	3,75	0,80
groenvoorziening	2,51	0,80
groenvoorziening	9,18	0,80
groenvoorziening	4,48	0,80
groenvoorziening	9,19	0,80
groenvoorziening	12,01	0,80
groenvoorziening	36,84	0,80
groenvoorziening	4,50	0,80
groenvoorziening	7,03	0,80
groenvoorziening	42,50	0,80
groenvoorziening	32,62	0,80
groenvoorziening	43,31	0,80
groenvoorziening	10,08	0,80
groenvoorziening	14,72	0,80
groenvoorziening	12,78	0,80
groenvoorziening	32,60	0,80
groenvoorziening	16,31	0,80
groenvoorziening	45,49	0,80
groenvoorziening	45,49	0,80
groenvoorziening	7,53	0,80
groenvoorziening	16,23	0,80
groenvoorziening	11,51	0,80
groenvoorziening	74,35	0,80
groenvoorziening	43,31	0,80
groenvoorziening	19,56	0,80
groenvoorziening	11,23	0,80
groenvoorziening	13,46	0,80
groenvoorziening	45,49	0,80
groenvoorziening	11,36	0,80
groenvoorziening	72,54	0,80
groenvoorziening	42,01	0,80
groenvoorziening	37,41	0,80
groenvoorziening	15,87	0,80
groenvoorziening	14,04	0,80
groenvoorziening	80,49	0,80
groenvoorziening	15,75	0,80
groenvoorziening	7,53	0,80
groenvoorziening	87,30	0,80
groenvoorziening	10,10	0,80
groenvoorziening	10,43	0,80
groenvoorziening	9,93	0,80
groenvoorziening	6,19	0,80
groenvoorziening	9,88	0,80
groenvoorziening	5,95	0,80
groenvoorziening	9,92	0,80
groenvoorziening	10,46	0,80
groenvoorziening	10,06	0,80
groenvoorziening	6,31	0,80
groenvoorziening	27,14	0,80
groenvoorziening	9,82	0,80
groenvoorziening	75,71	0,80
groenvoorziening	75,71	0,80
groenvoorziening	75,71	0,80
groenvoorziening	87,30	0,80
groenvoorziening	19,00	0,80
groenvoorziening	32,62	0,80
groenvoorziening	32,62	0,80
groenvoorziening	12,41	0,80
groenvoorziening	12,41	0,80
groenvoorziening	87,30	0,80
groenvoorziening	87,30	0,80

## Invoergegevens van het model Torenmolen

Model: Ontwikkelingslocatie Torenmolen  
Purmerend - Purmerend  
Groep: (hoofdgroep)  
Lijst van Bodemgebieden, voor rekenmethode Wegverkeerslawaai - RMG-2012, wegverkeer

Groep	ItemID	Grp.ID	Datum	Naam	Omschr.	Vorm
groenvoorziening	98731	3	16:44, 1 jun 2021	groenvoorz		Polygoon
groenvoorziening	98732	3	16:44, 1 jun 2021	groenvoorz	heesters	Polygoon
groenvoorziening	98733	3	16:44, 1 jun 2021	groenvoorz		Polygoon
groenvoorziening	98734	3	16:44, 1 jun 2021	groenvoorz	gras- en kruidachtigen	Polygoon
groenvoorziening	98735	3	16:44, 1 jun 2021	groenvoorz	heesters	Polygoon
groenvoorziening	98736	3	16:44, 1 jun 2021	groenvoorz	bodembedekkers	Polygoon
groenvoorziening	98737	3	16:44, 1 jun 2021	groenvoorz		Polygoon
groenvoorziening	98738	3	16:44, 1 jun 2021	groenvoorz		Polygoon
groenvoorziening	98739	3	16:44, 1 jun 2021	groenvoorz	heesters	Polygoon
groenvoorziening	98740	3	16:44, 1 jun 2021	groenvoorz	heesters	Polygoon
groenvoorziening	98741	3	16:44, 1 jun 2021	groenvoorz	bodembedekkers	Polygoon
groenvoorziening	98742	3	16:44, 1 jun 2021	groenvoorz	heesters	Polygoon
groenvoorziening	98743	3	16:44, 1 jun 2021	groenvoorz		Polygoon
groenvoorziening	98744	3	16:44, 1 jun 2021	groenvoorz	heesters	Polygoon
groenvoorziening	98745	3	16:44, 1 jun 2021	groenvoorz	heesters	Polygoon
groenvoorziening	98746	3	16:44, 1 jun 2021	groenvoorz	bodembedekkers	Polygoon
groenvoorziening	98747	3	16:44, 1 jun 2021	groenvoorz	heesters	Polygoon
groenvoorziening	98748	3	16:44, 1 jun 2021	groenvoorz	gras- en kruidachtigen	Polygoon
groenvoorziening	98749	3	16:44, 1 jun 2021	groenvoorz	heesters	Polygoon
groenvoorziening	98750	3	16:44, 1 jun 2021	groenvoorz		Polygoon
groenvoorziening	98751	3	16:44, 1 jun 2021	groenvoorz	bodembedekkers	Polygoon
groenvoorziening	98752	3	16:44, 1 jun 2021	groenvoorz	gras- en kruidachtigen	Polygoon
groenvoorziening	98753	3	16:44, 1 jun 2021	groenvoorz		Polygoon
groenvoorziening	98754	3	16:44, 1 jun 2021	groenvoorz	planten	Polygoon
groenvoorziening	98755	3	16:44, 1 jun 2021	groenvoorz	gras- en kruidachtigen	Polygoon
groenvoorziening	98756	3	16:44, 1 jun 2021	groenvoorz	gras- en kruidachtigen	Polygoon
groenvoorziening	98757	3	16:44, 1 jun 2021	groenvoorz	heesters	Polygoon
groenvoorziening	98758	3	16:44, 1 jun 2021	groenvoorz	bodembedekkers	Polygoon
groenvoorziening	98759	3	16:44, 1 jun 2021	groenvoorz	gras- en kruidachtigen	Polygoon
groenvoorziening	98760	3	16:44, 1 jun 2021	groenvoorz	heesters	Polygoon
groenvoorziening	98761	3	16:44, 1 jun 2021	groenvoorz	heesters	Polygoon
groenvoorziening	98762	3	16:44, 1 jun 2021	groenvoorz	heesters	Polygoon
groenvoorziening	98763	3	16:44, 1 jun 2021	groenvoorz	gras- en kruidachtigen	Polygoon
groenvoorziening	98764	3	16:44, 1 jun 2021	groenvoorz	gras- en kruidachtigen	Polygoon
groenvoorziening	98765	3	16:44, 1 jun 2021	groenvoorz		Polygoon
groenvoorziening	98766	3	16:44, 1 jun 2021	groenvoorz	gras- en kruidachtigen	Polygoon
groenvoorziening	98767	3	16:44, 1 jun 2021	groenvoorz		Polygoon
groenvoorziening	98768	3	16:44, 1 jun 2021	groenvoorz	heesters	Polygoon
groenvoorziening	98769	3	16:44, 1 jun 2021	groenvoorz	bodembedekkers	Polygoon
groenvoorziening	98770	3	16:44, 1 jun 2021	groenvoorz	gras- en kruidachtigen	Polygoon
groenvoorziening	98771	3	16:44, 1 jun 2021	groenvoorz	gras- en kruidachtigen	Polygoon
groenvoorziening	98772	3	16:44, 1 jun 2021	groenvoorz	bodembedekkers	Polygoon
groenvoorziening	98773	3	16:44, 1 jun 2021	groenvoorz	heesters	Polygoon
groenvoorziening	98774	3	16:44, 1 jun 2021	groenvoorz	heesters	Polygoon
groenvoorziening	98775	3	16:44, 1 jun 2021	groenvoorz	gras- en kruidachtigen	Polygoon
groenvoorziening	98776	3	16:44, 1 jun 2021	groenvoorz	heesters	Polygoon
groenvoorziening	98777	3	16:44, 1 jun 2021	groenvoorz	gras- en kruidachtigen	Polygoon
groenvoorziening	98778	3	16:44, 1 jun 2021	groenvoorz	gras- en kruidachtigen	Polygoon
groenvoorziening	98779	3	16:44, 1 jun 2021	groenvoorz	heesters	Polygoon
groenvoorziening	98780	3	16:44, 1 jun 2021	groenvoorz	heesters	Polygoon
groenvoorziening	98781	3	16:44, 1 jun 2021	groenvoorz	bosplantsoen	Polygoon
groenvoorziening	98782	3	16:44, 1 jun 2021	groenvoorz	gras- en kruidachtigen	Polygoon
groenvoorziening	98783	3	16:44, 1 jun 2021	groenvoorz	heesters	Polygoon
groenvoorziening	98784	3	16:44, 1 jun 2021	groenvoorz		Polygoon
groenvoorziening	98785	3	16:44, 1 jun 2021	groenvoorz	gras- en kruidachtigen	Polygoon
groenvoorziening	98786	3	16:44, 1 jun 2021	groenvoorz	bosplantsoen	Polygoon
groenvoorziening	98787	3	16:44, 1 jun 2021	groenvoorz		Polygoon
groenvoorziening	98788	3	16:44, 1 jun 2021	groenvoorz		Polygoon
groenvoorziening	98789	3	16:44, 1 jun 2021	groenvoorz	gras- en kruidachtigen	Polygoon
groenvoorziening	98791	3	16:44, 1 jun 2021	groenvoorz	heesters	Polygoon
groenvoorziening	98794	3	16:44, 1 jun 2021	groenvoorz	heesters	Polygoon
groenvoorziening	98795	3	16:44, 1 jun 2021	groenvoorz	heesters	Polygoon
groenvoorziening	98799	3	16:44, 1 jun 2021	groenvoorz	bodembedekkers	Polygoon



## Invoergegevens van het model Torenmoln

Model: Ontwikkelingslocatie Torenmoln  
Purmerend - Purmerend

Groep: (hoofdgroep)

Lijst van Bodemgebieden, voor rekenmethode Wegverkeerslawaaai - RMG-2012, wegverkeer

Groep	X-1	Y-1	Vormpunten	Omtrek	Oppervlak	Min. lengte
groenvoorziening	126477,99	503756,78	21	8,95	4,66	0,20
groenvoorziening	126602,22	503772,81	4	13,28	9,21	2,45
groenvoorziening	126490,48	503758,82	4	12,92	9,98	2,54
groenvoorziening	126547,15	503813,43	18	125,63	733,70	0,98
groenvoorziening	126524,43	503813,82	5	31,18	54,16	2,31
groenvoorziening	126573,04	503804,76	18	65,02	218,99	0,18
groenvoorziening	126460,15	503830,50	158	93,41	228,70	0,12
groenvoorziening	126469,58	503755,03	4	11,74	8,43	2,49
groenvoorziening	126511,88	503811,76	6	30,08	55,09	0,98
groenvoorziening	126507,29	503822,08	121	75,54	172,16	0,09
groenvoorziening	126636,32	503705,41	67	18,69	17,82	0,03
groenvoorziening	126476,90	503839,56	55	87,33	206,79	0,10
groenvoorziening	126632,98	503949,98	5	13,05	8,02	0,12
groenvoorziening	126497,51	503932,04	8	62,31	102,80	1,18
groenvoorziening	126551,00	503668,90	5	49,62	82,95	5,13
groenvoorziening	126458,46	503675,08	11	340,57	183,25	0,83
groenvoorziening	126568,25	503671,79	4	45,68	66,92	3,53
groenvoorziening	126639,65	503855,60	7	26,25	32,39	2,01
groenvoorziening	126632,37	503688,08	44	33,95	50,59	0,30
groenvoorziening	126635,99	503730,81	37	84,00	335,58	0,43
groenvoorziening	126509,98	503887,72	4	35,04	69,35	4,27
groenvoorziening	126609,25	503698,13	46	296,75	364,23	0,03
groenvoorziening	126689,43	503794,79	39	249,15	663,09	1,22
groenvoorziening	126666,65	503712,60	5	29,01	17,12	1,28
groenvoorziening	126617,73	503683,96	66	355,85	976,56	0,03
groenvoorziening	126600,00	503983,41	6	52,27	100,48	0,08
groenvoorziening	126507,98	503835,25	6	41,31	99,06	0,54
groenvoorziening	126664,22	503795,84	11	104,86	133,77	0,77
groenvoorziening	126646,37	503892,11	6	32,78	49,55	3,20
groenvoorziening	126499,89	503834,63	45	38,49	66,23	0,03
groenvoorziening	126458,46	503675,08	9	336,79	610,30	0,07
groenvoorziening	126606,83	503798,63	7	28,36	11,63	0,85
groenvoorziening	126671,70	503658,85	19	27,18	24,17	0,33
groenvoorziening	126473,50	503820,49	77	21,10	34,39	0,21
groenvoorziening	126467,49	503767,65	4	12,06	8,76	2,43
groenvoorziening	126453,79	503671,33	7	23,24	29,01	0,10
groenvoorziening	126477,20	503724,04	4	18,71	17,13	2,49
groenvoorziening	126636,41	503850,39	8	71,96	138,85	0,34
groenvoorziening	126638,84	503710,77	80	41,09	84,85	0,01
groenvoorziening	126659,85	503960,58	4	37,82	65,99	4,60
groenvoorziening	126453,48	503653,05	6	21,32	25,33	0,77
groenvoorziening	126667,03	503930,42	4	23,94	35,79	5,82
groenvoorziening	126443,92	503703,92	10	37,64	78,12	0,46
groenvoorziening	126547,15	503813,43	5	39,21	85,76	3,46
groenvoorziening	126598,98	503801,65	4	86,69	350,49	3,70
groenvoorziening	126479,14	503657,24	4	44,53	56,82	5,72
groenvoorziening	126641,84	503962,49	6	43,61	79,50	0,10
groenvoorziening	126638,99	503869,52	25	86,34	277,12	0,11
groenvoorziening	126606,83	503798,63	7	68,71	173,63	0,88
groenvoorziening	126454,49	503680,16	7	36,95	77,99	0,09
groenvoorziening	126686,08	503785,19	31	132,54	450,57	0,95
groenvoorziening	126509,98	503887,72	14	192,13	780,13	0,87
groenvoorziening	126605,56	503781,59	10	95,05	226,38	1,01
groenvoorziening	126458,26	503841,82	444	216,33	635,20	0,03
groenvoorziening	126651,44	503877,31	29	90,30	259,38	0,11
groenvoorziening	126686,08	503785,19	32	132,54	450,57	0,95
groenvoorziening	126685,00	503805,61	37	246,52	636,23	1,11
groenvoorziening	126686,08	503785,19	6	30,57	26,86	1,94
groenvoorziening	126648,29	503869,00	4	21,74	17,74	2,00
groenvoorziening	126630,73	503835,41	14	86,50	177,43	0,02
groenvoorziening	126637,26	503744,66	48	273,73	599,33	0,12
groenvoorziening	126616,79	503780,62	17	157,72	385,48	0,30
groenvoorziening	126635,84	503722,16	79	41,09	84,85	0,03

## Invoergegevens van het model Torenmolen

---

Model: Ontwikkelingslocatie Torenmolen  
Purmerend - Purmerend

Groep: (hoofdgroep)

Lijst van Bodemgebieden, voor rekenmethode Wegverkeerslawaaai - RMG-2012, wegverkeer

Groep	Max.lengte	Bf
groenvoorziening	2,55	0,80
groenvoorziening	4,86	0,80
groenvoorziening	3,91	0,80
groenvoorziening	17,14	0,80
groenvoorziening	10,85	0,80
groenvoorziening	10,54	0,80
groenvoorziening	23,04	0,80
groenvoorziening	3,37	0,80
groenvoorziening	8,63	0,80
groenvoorziening	15,48	0,80
groenvoorziening	5,72	0,80
groenvoorziening	28,32	0,80
groenvoorziening	5,00	0,80
groenvoorziening	23,67	0,80
groenvoorziening	16,37	0,80
groenvoorziening	166,18	0,80
groenvoorziening	20,06	0,80
groenvoorziening	5,78	0,80
groenvoorziening	3,05	0,80
groenvoorziening	31,35	0,80
groenvoorziening	11,45	0,80
groenvoorziening	110,71	0,80
groenvoorziening	41,16	0,80
groenvoorziening	13,19	0,80
groenvoorziening	67,48	0,80
groenvoorziening	21,40	0,80
groenvoorziening	13,22	0,80
groenvoorziening	25,01	0,80
groenvoorziening	9,99	0,80
groenvoorziening	9,35	0,80
groenvoorziening	166,18	0,80
groenvoorziening	11,54	0,80
groenvoorziening	12,25	0,80
groenvoorziening	3,62	0,80
groenvoorziening	3,64	0,80
groenvoorziening	6,54	0,80
groenvoorziening	6,85	0,80
groenvoorziening	18,62	0,80
groenvoorziening	5,95	0,80
groenvoorziening	14,31	0,80
groenvoorziening	6,49	0,80
groenvoorziening	6,18	0,80
groenvoorziening	13,67	0,80
groenvoorziening	10,72	0,80
groenvoorziening	34,52	0,80
groenvoorziening	21,12	0,80
groenvoorziening	17,17	0,80
groenvoorziening	24,13	0,80
groenvoorziening	27,68	0,80
groenvoorziening	11,78	0,80
groenvoorziening	18,83	0,80
groenvoorziening	38,52	0,80
groenvoorziening	39,72	0,80
groenvoorziening	17,50	0,80
groenvoorziening	8,85	0,80
groenvoorziening	18,83	0,80
groenvoorziening	41,16	0,80
groenvoorziening	13,97	0,80
groenvoorziening	8,89	0,80
groenvoorziening	18,62	0,80
groenvoorziening	31,35	0,80
groenvoorziening	38,28	0,80
groenvoorziening	5,95	0,80

## Invoergegevens van het model Torenmolen

Model: Ontwikkelingslocatie Torenmolen  
Purmerend - Purmerend

Groep: (hoofdgroep)

Lijst van Bodemgebieden, voor rekenmethode Wegverkeerslawaai - RMG-2012, wegverkeer

Groep	ItemID	Grp.ID	Datum	Naam	Omschr.	Vorm
groenvoorziening	98800	3	16:44, 1 jun 2021	groenvoorz	heesters	Polygoon
groenvoorziening	98802	3	16:44, 1 jun 2021	groenvoorz	heesters	Polygoon
groenvoorziening	98803	3	16:44, 1 jun 2021	groenvoorz	gras- en kruidachtigen	Polygoon
groenvoorziening	98804	3	16:44, 1 jun 2021	groenvoorz	bodembedekkers	Polygoon
groenvoorziening	98805	3	16:44, 1 jun 2021	groenvoorz	bodembedekkers	Polygoon
groenvoorziening	98806	3	16:44, 1 jun 2021	groenvoorz	heesters	Polygoon
groenvoorziening	98807	3	16:44, 1 jun 2021	groenvoorz	heesters	Polygoon
groenvoorziening	98808	3	16:44, 1 jun 2021	groenvoorz		Polygoon
groenvoorziening	98809	3	16:44, 1 jun 2021	groenvoorz		Polygoon
groenvoorziening	98810	3	16:44, 1 jun 2021	groenvoorz		Polygoon
groenvoorziening	98811	3	16:44, 1 jun 2021	groenvoorz		Polygoon
groenvoorziening	98812	3	16:44, 1 jun 2021	groenvoorz		Polygoon
groenvoorziening	98813	3	16:44, 1 jun 2021	groenvoorz		Polygoon
groenvoorziening	98814	3	16:44, 1 jun 2021	groenvoorz		Polygoon
groenvoorziening	98815	3	16:44, 1 jun 2021	groenvoorz		Polygoon
groenvoorziening	98816	3	16:44, 1 jun 2021	groenvoorz		Polygoon
groenvoorziening	98817	3	16:44, 1 jun 2021	groenvoorz		Polygoon
groenvoorziening	98818	3	16:44, 1 jun 2021	groenvoorz		Polygoon
groenvoorziening	98819	3	16:44, 1 jun 2021	groenvoorz		Polygoon
groenvoorziening	98820	3	16:44, 1 jun 2021	groenvoorz		Polygoon
groenvoorziening	98821	3	16:44, 1 jun 2021	groenvoorz	bodembedekkers	Polygoon
groenvoorziening	98822	3	16:44, 1 jun 2021	groenvoorz		Polygoon
groenvoorziening	98823	3	16:44, 1 jun 2021	groenvoorz		Polygoon
groenvoorziening	98824	3	16:44, 1 jun 2021	groenvoorz		Polygoon
groenvoorziening	98825	3	16:44, 1 jun 2021	groenvoorz		Polygoon
groenvoorziening	98826	3	16:44, 1 jun 2021	groenvoorz		Polygoon
groenvoorziening	98827	3	16:44, 1 jun 2021	groenvoorz		Polygoon
groenvoorziening	98828	3	16:44, 1 jun 2021	groenvoorz	bosplantsoen	Polygoon
groenvoorziening	98829	3	16:44, 1 jun 2021	groenvoorz		Polygoon
groenvoorziening	98830	3	16:44, 1 jun 2021	groenvoorz		Polygoon
groenvoorziening	98831	3	16:44, 1 jun 2021	groenvoorz		Polygoon
groenvoorziening	98832	3	16:44, 1 jun 2021	groenvoorz		Polygoon
groenvoorziening	98833	3	16:44, 1 jun 2021	groenvoorz		Polygoon
groenvoorziening	98834	3	16:44, 1 jun 2021	groenvoorz		Polygoon
groenvoorziening	98835	3	16:44, 1 jun 2021	groenvoorz		Polygoon
groenvoorziening	99136	3	16:44, 1 jun 2021	groenvoorz	gras- en kruidachtigen	Polygoon
groenvoorziening	99138	3	16:44, 1 jun 2021	groenvoorz	bosplantsoen	Polygoon
groenvoorziening	99139	3	16:44, 1 jun 2021	groenvoorz	gras- en kruidachtigen	Polygoon
groenvoorziening	99140	3	16:44, 1 jun 2021	groenvoorz		Polygoon
groenvoorziening	99142	3	16:44, 1 jun 2021	groenvoorz	bosplantsoen	Polygoon
groenvoorziening	99143	3	16:44, 1 jun 2021	groenvoorz		Polygoon
groenvoorziening	99147	3	16:44, 1 jun 2021	groenvoorz	bosplantsoen	Polygoon
groenvoorziening	99154	3	16:44, 1 jun 2021	groenvoorz	bosplantsoen	Polygoon
groenvoorziening	99155	3	16:44, 1 jun 2021	groenvoorz	bosplantsoen	Polygoon
groenvoorziening	99156	3	16:44, 1 jun 2021	groenvoorz	gras- en kruidachtigen	Polygoon
groenvoorziening	99290	3	16:44, 1 jun 2021	groenvoorz	gras- en kruidachtigen	Polygoon
groenvoorziening	99291	3	16:44, 1 jun 2021	groenvoorz		Polygoon
groenvoorziening	99292	3	16:44, 1 jun 2021	groenvoorz		Polygoon
groenvoorziening	99293	3	16:44, 1 jun 2021	groenvoorz		Polygoon
groenvoorziening	99294	3	16:44, 1 jun 2021	groenvoorz	gras- en kruidachtigen	Polygoon
groenvoorziening	99295	3	16:44, 1 jun 2021	groenvoorz	bodembedekkers	Polygoon
groenvoorziening	99296	3	16:44, 1 jun 2021	groenvoorz	bodembedekkers	Polygoon
groenvoorziening	99297	3	16:44, 1 jun 2021	groenvoorz		Polygoon
groenvoorziening	99298	3	16:44, 1 jun 2021	groenvoorz	gras- en kruidachtigen	Polygoon
groenvoorziening	99299	3	16:44, 1 jun 2021	groenvoorz	gras- en kruidachtigen	Polygoon
groenvoorziening	99300	3	16:44, 1 jun 2021	groenvoorz	gras- en kruidachtigen	Polygoon
groenvoorziening	99301	3	16:44, 1 jun 2021	groenvoorz		Polygoon
groenvoorziening	99302	3	16:44, 1 jun 2021	groenvoorz	bodembedekkers	Polygoon
groenvoorziening	99303	3	16:44, 1 jun 2021	groenvoorz		Polygoon
groenvoorziening	99304	3	16:44, 1 jun 2021	groenvoorz	bodembedekkers	Polygoon
groenvoorziening	99305	3	16:44, 1 jun 2021	groenvoorz	bodembedekkers	Polygoon
groenvoorziening	99306	3	16:44, 1 jun 2021	groenvoorz	bodembedekkers	Polygoon
groenvoorziening	99307	3	16:44, 1 jun 2021	groenvoorz		Polygoon

## Invoergegevens van het model Torenmolens

Model: Ontwikkelingslocatie Torenmolens  
Purmerend - Purmerend  
Groep: (hoofdgroep)  
Lijst van Bodemgebieden, voor rekenmethode Wegverkeerslawaaï - RMG-2012, wegverkeer

Groep	X-1	Y-1	Vormpunten	Omtrek	Oppervlak	Min. lengte
groenvoorziening	126589,22	503739,48	48	268,69	572,11	0,24
groenvoorziening	126654,68	503807,07	13	105,82	259,64	0,30
groenvoorziening	126606,83	503798,63	4	15,10	10,14	1,73
groenvoorziening	126636,30	503944,77	10	17,65	5,44	0,31
groenvoorziening	126573,04	503804,76	14	65,58	235,14	0,18
groenvoorziening	126589,22	503739,48	54	270,17	561,70	0,18
groenvoorziening	126618,06	503706,68	54	269,45	559,40	0,18
groenvoorziening	126677,36	503850,00	10	95,42	92,63	0,40
groenvoorziening	126666,18	503892,70	8	28,72	50,23	0,18
groenvoorziening	126674,92	503960,48	4	15,58	13,56	2,62
groenvoorziening	126659,52	503963,53	4	15,42	13,44	2,66
groenvoorziening	126687,49	503882,86	4	19,75	16,99	3,09
groenvoorziening	126677,95	503888,14	4	15,81	9,61	1,50
groenvoorziening	126514,17	503862,74	7	63,19	152,50	2,38
groenvoorziening	126678,64	503956,27	4	15,20	13,04	2,61
groenvoorziening	126671,98	503890,46	5	15,43	9,32	1,50
groenvoorziening	126654,82	503965,32	4	15,49	13,56	2,67
groenvoorziening	126664,26	503961,73	4	15,42	13,41	2,64
groenvoorziening	126680,12	503885,70	9	28,54	52,60	0,98
groenvoorziening	126687,01	503953,08	8	76,50	111,77	2,61
groenvoorziening	126576,77	503810,11	12	63,57	210,40	0,18
groenvoorziening	126533,03	503693,02	7	43,15	40,42	2,04
groenvoorziening	126643,01	503813,69	4	24,75	38,29	6,09
groenvoorziening	126511,83	503689,60	9	43,97	39,99	1,98
groenvoorziening	126563,64	503803,25	6	51,23	24,74	1,00
groenvoorziening	126474,61	503683,47	6	43,65	41,72	2,05
groenvoorziening	126467,82	503765,62	7	9,18	5,21	0,04
groenvoorziening	126690,04	503796,63	22	112,28	285,51	0,01
groenvoorziening	126594,25	503860,01	47	11,23	8,38	0,07
groenvoorziening	126572,83	503868,57	64	11,20	8,23	0,02
groenvoorziening	126586,59	503863,64	30	9,65	5,47	0,13
groenvoorziening	126589,86	503848,46	47	10,95	7,97	0,01
groenvoorziening	126562,52	503869,98	57	10,65	7,66	0,02
groenvoorziening	126598,70	503871,82	48	11,33	8,49	0,07
groenvoorziening	126539,26	503878,79	33	10,91	5,53	0,02
groenvoorziening	126327,43	504005,04	208	311,93	1035,97	0,10
groenvoorziening	126278,73	504006,84	31	151,77	425,74	0,03
groenvoorziening	126369,90	504045,07	70	217,13	739,46	0,19
groenvoorziening	126329,28	504000,00	11	135,09	425,45	0,28
groenvoorziening	126257,73	503994,97	24	85,40	297,74	0,07
groenvoorziening	126329,28	504000,00	7	116,73	60,13	1,00
groenvoorziening	126278,78	503996,64	25	85,55	299,37	0,06
groenvoorziening	126307,32	504002,94	26	144,92	396,53	0,03
groenvoorziening	126278,28	503999,64	22	81,61	275,11	0,07
groenvoorziening	126368,23	504038,10	56	216,30	849,16	0,01
groenvoorziening	126800,42	503769,86	172	308,31	3152,44	0,01
groenvoorziening	126810,53	503865,71	60	25,08	24,41	0,01
groenvoorziening	126832,74	503835,67	23	77,14	350,66	0,21
groenvoorziening	126811,85	503931,85	5	14,85	12,77	0,50
groenvoorziening	126832,74	503835,67	25	63,12	183,46	0,62
groenvoorziening	126813,47	503881,31	44	21,01	13,94	0,13
groenvoorziening	126811,40	503888,46	27	18,81	21,90	0,34
groenvoorziening	126810,53	503865,71	60	25,08	24,41	0,01
groenvoorziening	126859,73	503780,26	165	255,25	3238,46	0,20
groenvoorziening	126859,73	503780,26	172	404,95	2429,13	0,20
groenvoorziening	126822,35	503805,47	4	37,17	86,02	8,73
groenvoorziening	126825,47	503938,81	14	14,22	13,42	0,34
groenvoorziening	126826,98	503964,33	11	12,11	6,74	0,18
groenvoorziening	126814,56	503946,69	14	13,71	12,10	0,01
groenvoorziening	126820,76	503913,28	4	20,65	26,47	4,71
groenvoorziening	126825,94	503881,76	26	17,65	19,25	0,34
groenvoorziening	126816,93	503903,21	4	20,70	26,61	4,75
groenvoorziening	126821,81	503876,85	4	14,38	12,42	2,87

## Invoergegevens van het model Torenmolen

---

Model: Ontwikkelingslocatie Torenmolen  
Purmerend - Purmerend

Groep: (hoofdgroep)

Lijst van Bodemgebieden, voor rekenmethode Wegverkeerslawaaai - RMG-2012, wegverkeer

Groep	Max.lengte	Bf
groenvoorziening	31,35	0,80
groenvoorziening	38,28	0,80
groenvoorziening	5,81	0,80
groenvoorziening	4,96	0,80
groenvoorziening	10,54	0,80
groenvoorziening	31,35	0,80
groenvoorziening	31,35	0,80
groenvoorziening	41,02	0,80
groenvoorziening	8,08	0,80
groenvoorziening	5,17	0,80
groenvoorziening	5,06	0,80
groenvoorziening	7,89	0,80
groenvoorziening	6,41	0,80
groenvoorziening	14,12	0,80
groenvoorziening	4,99	0,80
groenvoorziening	6,22	0,80
groenvoorziening	5,08	0,80
groenvoorziening	5,07	0,80
groenvoorziening	6,62	0,80
groenvoorziening	29,34	0,80
groenvoorziening	24,61	0,80
groenvoorziening	16,25	0,80
groenvoorziening	6,29	0,80
groenvoorziening	11,99	0,80
groenvoorziening	24,61	0,80
groenvoorziening	19,75	0,80
groenvoorziening	2,45	0,80
groenvoorziening	30,14	0,80
groenvoorziening	3,62	0,80
groenvoorziening	3,62	0,80
groenvoorziening	2,39	0,80
groenvoorziening	3,51	0,80
groenvoorziening	3,32	0,80
groenvoorziening	3,67	0,80
groenvoorziening	3,21	0,80
groenvoorziening	45,41	0,80
groenvoorziening	45,41	0,80
groenvoorziening	43,47	0,80
groenvoorziening	52,04	0,80
groenvoorziening	14,42	0,80
groenvoorziening	52,04	0,80
groenvoorziening	14,42	0,80
groenvoorziening	45,41	0,80
groenvoorziening	14,42	0,80
groenvoorziening	43,47	0,80
groenvoorziening	34,54	0,80
groenvoorziening	5,40	0,80
groenvoorziening	21,75	0,80
groenvoorziening	4,73	0,80
groenvoorziening	14,91	0,80
groenvoorziening	9,73	0,80
groenvoorziening	5,60	0,80
groenvoorziening	5,40	0,80
groenvoorziening	34,54	0,80
groenvoorziening	38,01	0,80
groenvoorziening	9,85	0,80
groenvoorziening	4,46	0,80
groenvoorziening	4,57	0,80
groenvoorziening	4,46	0,80
groenvoorziening	5,60	0,80
groenvoorziening	5,05	0,80
groenvoorziening	5,60	0,80
groenvoorziening	4,31	0,80

## Invoergegevens van het model Torenmolen

Model: Ontwikkelingslocatie Torenmolen  
Purmerend - Purmerend

Groep: (hoofdgroep)

Lijst van Bodemgebieden, voor rekenmethode Wegverkeerslawaai - RMG-2012, wegverkeer

Groep	ItemID	Grp.ID	Datum	Naam	Omschr.	Vorm
groenvoorziening	99308	3	16:44, 1 jun 2021	groenvoorz	bodembedekkers	Polygoon
groenvoorziening	99309	3	16:44, 1 jun 2021	groenvoorz		Polygoon
groenvoorziening	99310	3	16:44, 1 jun 2021	groenvoorz	bodembedekkers	Polygoon
groenvoorziening	99311	3	16:44, 1 jun 2021	groenvoorz	bodembedekkers	Polygoon
groenvoorziening	99312	3	12:34, 7 jun 2021	groenvoorz		Polygoon
groenvoorziening	99313	3	16:44, 1 jun 2021	groenvoorz	bosplantsoen	Polygoon
groenvoorziening	99314	3	16:44, 1 jun 2021	groenvoorz	bosplantsoen	Polygoon
groenvoorziening	99315	3	16:44, 1 jun 2021	groenvoorz	bosplantsoen	Polygoon
groenvoorziening	99317	3	16:44, 1 jun 2021	groenvoorz	gras- en kruidachtigen	Polygoon
groenvoorziening	99318	3	16:44, 1 jun 2021	groenvoorz	bodembedekkers	Polygoon
groenvoorziening	99319	3	16:44, 1 jun 2021	groenvoorz		Polygoon
groenvoorziening	99320	3	16:44, 1 jun 2021	groenvoorz	bosplantsoen	Polygoon
groenvoorziening	99321	3	16:44, 1 jun 2021	groenvoorz	bosplantsoen	Polygoon
groenvoorziening	99322	3	16:44, 1 jun 2021	groenvoorz	heesters	Polygoon
groenvoorziening	99433	3	16:44, 1 jun 2021	groenvoorz	heesters	Polygoon
groenvoorziening	99435	3	16:44, 1 jun 2021	groenvoorz	bodembedekkers	Polygoon
groenvoorziening	99628	3	16:44, 1 jun 2021	groenvoorz	heesters	Polygoon
groenvoorziening	99629	3	16:44, 1 jun 2021	groenvoorz		Polygoon
groenvoorziening	99631	3	16:44, 1 jun 2021	groenvoorz		Polygoon
groenvoorziening	99632	3	16:44, 1 jun 2021	groenvoorz	gras- en kruidachtigen	Polygoon
groenvoorziening	99633	3	16:44, 1 jun 2021	groenvoorz		Polygoon
groenvoorziening	99634	3	16:44, 1 jun 2021	groenvoorz		Polygoon
groenvoorziening	99636	3	16:44, 1 jun 2021	groenvoorz		Polygoon
groenvoorziening	99637	3	16:44, 1 jun 2021	groenvoorz		Polygoon
groenvoorziening	99639	3	16:44, 1 jun 2021	groenvoorz	heesters	Polygoon
groenvoorziening	99669	3	16:44, 1 jun 2021	groenvoorz		Polygoon
groenvoorziening	99685	3	16:44, 1 jun 2021	groenvoorz	heesters	Polygoon
groenvoorziening	99707	3	16:44, 1 jun 2021	groenvoorz		Polygoon
groenvoorziening	99708	3	16:44, 1 jun 2021	groenvoorz	planten	Polygoon
groenvoorziening	99712	3	16:44, 1 jun 2021	groenvoorz		Polygoon
groenvoorziening	99713	3	16:44, 1 jun 2021	groenvoorz		Polygoon
groenvoorziening	99720	3	16:44, 1 jun 2021	groenvoorz		Polygoon
groenvoorziening	99721	3	16:44, 1 jun 2021	groenvoorz		Polygoon
groenvoorziening	99722	3	16:44, 1 jun 2021	groenvoorz		Polygoon
groenvoorziening	99723	3	16:44, 1 jun 2021	groenvoorz		Polygoon
groenvoorziening	99724	3	16:44, 1 jun 2021	groenvoorz		Polygoon
groenvoorziening	99726	3	16:44, 1 jun 2021	groenvoorz		Polygoon
groenvoorziening	99730	3	16:44, 1 jun 2021	groenvoorz	bodembedekkers	Polygoon
groenvoorziening	99744	3	16:44, 1 jun 2021	groenvoorz	planten	Polygoon
groenvoorziening	99745	3	16:44, 1 jun 2021	groenvoorz	planten	Polygoon
groenvoorziening	99746	3	16:44, 1 jun 2021	groenvoorz	planten	Polygoon
groenvoorziening	99747	3	16:44, 1 jun 2021	groenvoorz	planten	Polygoon
groenvoorziening	99748	3	16:44, 1 jun 2021	groenvoorz	planten	Polygoon
groenvoorziening	99749	3	16:44, 1 jun 2021	groenvoorz	planten	Polygoon
groenvoorziening	99750	3	16:44, 1 jun 2021	groenvoorz		Polygoon
groenvoorziening	99753	3	16:44, 1 jun 2021	groenvoorz		Polygoon
groenvoorziening	99755	3	16:44, 1 jun 2021	groenvoorz		Polygoon
groenvoorziening	99756	3	16:44, 1 jun 2021	groenvoorz		Polygoon
groenvoorziening	99757	3	16:44, 1 jun 2021	groenvoorz		Polygoon
groenvoorziening	99758	3	16:44, 1 jun 2021	groenvoorz		Polygoon
groenvoorziening	99759	3	16:44, 1 jun 2021	groenvoorz		Polygoon
groenvoorziening	99760	3	16:44, 1 jun 2021	groenvoorz	bosplantsoen	Polygoon
groenvoorziening	99761	3	16:44, 1 jun 2021	groenvoorz	bodembedekkers	Polygoon
groenvoorziening	99762	3	16:44, 1 jun 2021	groenvoorz	gras- en kruidachtigen	Polygoon
groenvoorziening	99763	3	16:44, 1 jun 2021	groenvoorz	bodembedekkers	Polygoon
groenvoorziening	99764	3	16:44, 1 jun 2021	groenvoorz	bodembedekkers	Polygoon
groenvoorziening	99765	3	16:44, 1 jun 2021	groenvoorz	bodembedekkers	Polygoon
groenvoorziening	99766	3	16:44, 1 jun 2021	groenvoorz	bodembedekkers	Polygoon
groenvoorziening	99767	3	16:44, 1 jun 2021	groenvoorz	bodembedekkers	Polygoon
groenvoorziening	99768	3	16:44, 1 jun 2021	groenvoorz	gras- en kruidachtigen	Polygoon
groenvoorziening	99769	3	16:44, 1 jun 2021	groenvoorz	heesters	Polygoon
groenvoorziening	99770	3	16:44, 1 jun 2021	groenvoorz	gras- en kruidachtigen	Polygoon
groenvoorziening	99771	3	16:44, 1 jun 2021	groenvoorz	gras- en kruidachtigen	Polygoon

## Invoergegevens van het model Torenmolen

Model: Ontwikkelingslocatie Torenmolen  
Purmerend - Purmerend  
Groep: (hoofdgroep)  
Lijst van Bodemgebieden, voor rekenmethode Wegverkeerslawaaai - RMG-2012, wegverkeer

Groep	X-1	Y-1	Vormpunten	Omtrek	Oppervlak	Min. lengte
groenvoorziening	126829,70	503902,38	39	21,07	14,01	0,08
groenvoorziening	126831,00	503924,53	22	21,58	27,87	0,39
groenvoorziening	126824,94	503924,24	4	22,52	31,70	5,57
groenvoorziening	126816,93	503903,21	6	20,70	26,61	0,01
groenvoorziening	126856,33	503994,08	32	110,24	249,12	0,59
groenvoorziening	126817,40	503746,10	50	59,88	176,85	0,20
groenvoorziening	126840,40	503743,90	18	55,91	70,05	0,19
groenvoorziening	126832,32	503742,56	22	55,91	70,05	0,12
groenvoorziening	126859,73	503780,26	172	308,31	3160,79	0,18
groenvoorziening	126825,94	503881,76	27	17,65	19,25	0,34
groenvoorziening	126849,00	503878,19	12	49,91	47,64	0,02
groenvoorziening	126806,51	504011,67	70	200,68	1382,77	0,09
groenvoorziening	126812,00	504028,61	54	195,50	1296,11	0,09
groenvoorziening	126833,27	503999,85	20	63,55	86,65	0,18
groenvoorziening	126228,25	503621,60	78	36,29	44,85	0,44
groenvoorziening	126229,87	503635,92	92	37,22	26,73	0,16
groenvoorziening	127035,70	503651,97	10	55,67	86,78	0,32
groenvoorziening	127083,61	503665,37	8	38,15	63,34	1,06
groenvoorziening	126922,90	503511,03	117	298,57	484,43	0,13
groenvoorziening	126919,24	503526,86	121	313,96	481,22	0,07
groenvoorziening	127279,39	503628,05	187	293,30	773,44	0,04
groenvoorziening	127107,61	503650,20	104	379,68	676,38	0,13
groenvoorziening	127080,20	503668,56	4	12,94	10,00	2,54
groenvoorziening	127224,22	503489,07	55	112,63	486,22	0,18
groenvoorziening	126975,54	503639,65	26	205,19	517,30	0,24
groenvoorziening	127483,58	503647,97	30	106,63	267,13	0,21
groenvoorziening	127507,30	503609,88	74	149,92	55,75	0,18
groenvoorziening	127483,95	503633,86	63	145,15	736,42	0,13
groenvoorziening	126981,94	503671,16	29	29,13	47,41	0,06
groenvoorziening	127282,39	503643,21	84	93,67	143,96	0,11
groenvoorziening	127420,07	503538,31	21	52,66	106,05	0,04
groenvoorziening	127266,14	503664,85	5	26,10	18,57	1,15
groenvoorziening	127271,30	503665,68	11	13,09	8,05	0,11
groenvoorziening	127234,46	503664,40	82	83,85	223,11	0,04
groenvoorziening	127246,92	503678,16	11	60,02	39,80	0,14
groenvoorziening	127273,06	503651,26	42	58,75	123,18	0,14
groenvoorziening	126958,76	503438,86	57	349,84	697,15	0,09
groenvoorziening	127040,15	503440,55	16	199,06	324,74	0,16
groenvoorziening	127131,56	503472,60	5	7,27	3,29	0,32
groenvoorziening	127143,96	503476,03	4	7,99	3,99	1,92
groenvoorziening	127194,72	503480,27	6	8,14	4,14	0,02
groenvoorziening	127183,47	503480,87	5	7,71	3,71	0,02
groenvoorziening	127155,76	503475,46	5	8,08	4,08	0,10
groenvoorziening	127166,61	503478,81	5	7,89	3,89	0,86
groenvoorziening	127089,30	503467,23	4	8,32	4,31	1,95
groenvoorziening	127103,20	503468,96	4	7,81	3,81	1,89
groenvoorziening	126854,34	503400,88	4	7,90	3,10	1,06
groenvoorziening	126863,75	503402,79	4	7,86	3,08	1,07
groenvoorziening	127115,48	503470,62	5	7,63	3,63	0,27
groenvoorziening	126907,80	503503,57	35	33,80	56,19	0,11
groenvoorziening	126907,06	503506,94	17	25,23	35,32	0,11
groenvoorziening	126787,54	504011,55	11	58,67	218,33	0,65
groenvoorziening	126787,80	503945,95	36	22,39	31,25	0,03
groenvoorziening	126764,98	503954,10	13	10,32	5,62	0,11
groenvoorziening	126762,42	503819,20	61	50,36	79,57	0,07
groenvoorziening	126739,88	503988,02	28	70,87	158,91	0,16
groenvoorziening	126788,71	503956,47	10	16,32	15,96	0,49
groenvoorziening	126736,79	503757,13	5	14,14	11,90	1,12
groenvoorziening	126751,86	503791,36	4	15,28	13,57	2,80
groenvoorziening	126792,84	503826,97	17	102,71	433,01	0,95
groenvoorziening	126793,86	503746,55	6	13,11	9,41	0,70
groenvoorziening	126741,73	503836,64	21	62,00	81,70	0,83
groenvoorziening	126764,98	503954,10	5	7,78	3,78	0,01

## Invoergegevens van het model Torenmolten

---

Model: Ontwikkelingslocatie Torenmolten  
Purmerend - Purmerend

Groep: (hoofdgroep)

Lijst van Bodemgebieden, voor rekenmethode Wegverkeerslawaaai - RMG-2012, wegverkeer

Groep	Max.lengte	Bf
groenvoorziening	9,77	0,80
groenvoorziening	7,25	0,80
groenvoorziening	5,71	0,80
groenvoorziening	5,60	0,80
groenvoorziening	14,99	0,80
groenvoorziening	9,82	0,80
groenvoorziening	21,00	0,80
groenvoorziening	7,01	0,80
groenvoorziening	34,54	0,80
groenvoorziening	5,05	0,80
groenvoorziening	17,46	0,80
groenvoorziening	19,49	0,80
groenvoorziening	29,19	0,80
groenvoorziening	29,19	0,80
groenvoorziening	0,50	0,80
groenvoorziening	0,50	0,80
groenvoorziening	17,05	0,80
groenvoorziening	12,93	0,80
groenvoorziening	31,85	0,80
groenvoorziening	64,65	0,80
groenvoorziening	27,17	0,80
groenvoorziening	74,94	0,80
groenvoorziening	3,94	0,80
groenvoorziening	18,61	0,80
groenvoorziening	61,27	0,80
groenvoorziening	27,63	0,80
groenvoorziening	20,52	0,80
groenvoorziening	19,22	0,80
groenvoorziening	9,95	0,80
groenvoorziening	20,05	0,80
groenvoorziening	18,59	0,80
groenvoorziening	8,67	0,80
groenvoorziening	5,23	0,80
groenvoorziening	18,81	0,80
groenvoorziening	17,67	0,80
groenvoorziening	10,68	0,80
groenvoorziening	41,11	0,80
groenvoorziening	65,24	0,80
groenvoorziening	1,93	0,80
groenvoorziening	2,04	0,80
groenvoorziening	2,11	0,80
groenvoorziening	1,98	0,80
groenvoorziening	2,05	0,80
groenvoorziening	1,99	0,80
groenvoorziening	2,21	0,80
groenvoorziening	1,98	0,80
groenvoorziening	2,87	0,80
groenvoorziening	2,85	0,80
groenvoorziening	1,94	0,80
groenvoorziening	7,11	0,80
groenvoorziening	7,11	0,80
groenvoorziening	15,87	0,80
groenvoorziening	6,76	0,80
groenvoorziening	3,47	0,80
groenvoorziening	9,06	0,80
groenvoorziening	29,65	0,80
groenvoorziening	5,02	0,80
groenvoorziening	4,61	0,80
groenvoorziening	4,84	0,80
groenvoorziening	36,54	0,80
groenvoorziening	3,69	0,80
groenvoorziening	10,34	0,80
groenvoorziening	2,00	0,80



## Invoergegevens van het model Torenmolen

Model: Ontwikkelingslocatie Torenmolen  
Purmerend - Purmerend

Groep: (hoofdgroep)

Lijst van Bodemgebieden, voor rekenmethode Wegverkeerslawaai - RMG-2012, wegverkeer

Groep	ItemID	Grp.ID	Datum	Naam	Omschr.	Vorm
groenvoorziening	99772	3	16:44, 1 jun 2021	groenvoorz	gras- en kruidachtigen	Polygoon
groenvoorziening	99773	3	16:44, 1 jun 2021	groenvoorz	bosplantsoen	Polygoon
groenvoorziening	99774	3	16:44, 1 jun 2021	groenvoorz	heesters	Polygoon
groenvoorziening	99775	3	16:44, 1 jun 2021	groenvoorz	bosplantsoen	Polygoon
groenvoorziening	99776	3	16:44, 1 jun 2021	groenvoorz	gras- en kruidachtigen	Polygoon
groenvoorziening	99777	3	16:44, 1 jun 2021	groenvoorz	gras- en kruidachtigen	Polygoon
groenvoorziening	99778	3	16:44, 1 jun 2021	groenvoorz	gras- en kruidachtigen	Polygoon
groenvoorziening	99779	3	16:44, 1 jun 2021	groenvoorz		Polygoon
groenvoorziening	99780	3	16:44, 1 jun 2021	groenvoorz		Polygoon
groenvoorziening	99781	3	16:44, 1 jun 2021	groenvoorz	bodembedekkers	Polygoon
groenvoorziening	99782	3	16:44, 1 jun 2021	groenvoorz	gras- en kruidachtigen	Polygoon
groenvoorziening	99783	3	16:44, 1 jun 2021	groenvoorz	gras- en kruidachtigen	Polygoon
groenvoorziening	99784	3	16:44, 1 jun 2021	groenvoorz		Polygoon
groenvoorziening	99785	3	16:44, 1 jun 2021	groenvoorz	bodembedekkers	Polygoon
groenvoorziening	99786	3	16:44, 1 jun 2021	groenvoorz	gras- en kruidachtigen	Polygoon
groenvoorziening	99787	3	16:44, 1 jun 2021	groenvoorz	gras- en kruidachtigen	Polygoon
groenvoorziening	99788	3	16:44, 1 jun 2021	groenvoorz	gras- en kruidachtigen	Polygoon
groenvoorziening	99789	3	16:44, 1 jun 2021	groenvoorz	bodembedekkers	Polygoon
groenvoorziening	99790	3	16:44, 1 jun 2021	groenvoorz	gras- en kruidachtigen	Polygoon
groenvoorziening	99791	3	16:44, 1 jun 2021	groenvoorz	bodembedekkers	Polygoon
groenvoorziening	99792	3	16:44, 1 jun 2021	groenvoorz		Polygoon
groenvoorziening	99793	3	16:44, 1 jun 2021	groenvoorz	gras- en kruidachtigen	Polygoon
groenvoorziening	99794	3	16:44, 1 jun 2021	groenvoorz		Polygoon
groenvoorziening	99795	3	16:44, 1 jun 2021	groenvoorz	bosplantsoen	Polygoon
groenvoorziening	99796	3	16:44, 1 jun 2021	groenvoorz	bodembedekkers	Polygoon
groenvoorziening	99797	3	16:44, 1 jun 2021	groenvoorz	bodembedekkers	Polygoon
groenvoorziening	99798	3	16:44, 1 jun 2021	groenvoorz	bodembedekkers	Polygoon
groenvoorziening	99799	3	16:44, 1 jun 2021	groenvoorz	heesters	Polygoon
groenvoorziening	99800	3	16:44, 1 jun 2021	groenvoorz	bodembedekkers	Polygoon
groenvoorziening	99801	3	16:44, 1 jun 2021	groenvoorz	gras- en kruidachtigen	Polygoon
groenvoorziening	99802	3	16:44, 1 jun 2021	groenvoorz	bodembedekkers	Polygoon
groenvoorziening	99803	3	16:44, 1 jun 2021	groenvoorz		Polygoon
groenvoorziening	99806	3	16:44, 1 jun 2021	groenvoorz	gras- en kruidachtigen	Polygoon
groenvoorziening	99810	3	16:44, 1 jun 2021	groenvoorz	gras- en kruidachtigen	Polygoon
groenvoorziening	99811	3	16:44, 1 jun 2021	groenvoorz	gras- en kruidachtigen	Polygoon
groenvoorziening	99813	3	16:44, 1 jun 2021	groenvoorz	gras- en kruidachtigen	Polygoon
groenvoorziening	99815	3	16:44, 1 jun 2021	groenvoorz	gras- en kruidachtigen	Polygoon
groenvoorziening	99818	3	16:44, 1 jun 2021	groenvoorz	bosplantsoen	Polygoon
groenvoorziening	99819	3	16:44, 1 jun 2021	groenvoorz		Polygoon
groenvoorziening	99820	3	16:44, 1 jun 2021	groenvoorz		Polygoon
groenvoorziening	99825	3	16:44, 1 jun 2021	groenvoorz	heesters	Polygoon
groenvoorziening	99826	3	16:44, 1 jun 2021	groenvoorz	bosplantsoen	Polygoon
groenvoorziening	99827	3	16:44, 1 jun 2021	groenvoorz	bosplantsoen	Polygoon
groenvoorziening	99830	3	16:44, 1 jun 2021	groenvoorz	planten	Polygoon
groenvoorziening	99832	3	16:44, 1 jun 2021	groenvoorz	gras- en kruidachtigen	Polygoon
groenvoorziening	99833	3	16:44, 1 jun 2021	groenvoorz	gras- en kruidachtigen	Polygoon
groenvoorziening	99834	3	16:44, 1 jun 2021	groenvoorz		Polygoon
groenvoorziening	99835	3	16:44, 1 jun 2021	groenvoorz	bodembedekkers	Polygoon
groenvoorziening	99836	3	16:44, 1 jun 2021	groenvoorz	bodembedekkers	Polygoon
groenvoorziening	99837	3	16:44, 1 jun 2021	groenvoorz		Polygoon
groenvoorziening	99838	3	16:44, 1 jun 2021	groenvoorz		Polygoon
groenvoorziening	99839	3	16:44, 1 jun 2021	groenvoorz	bosplantsoen	Polygoon
groenvoorziening	99840	3	16:44, 1 jun 2021	groenvoorz		Polygoon
groenvoorziening	99841	3	16:44, 1 jun 2021	groenvoorz	bosplantsoen	Polygoon
groenvoorziening	101070	3	16:44, 1 jun 2021	groenvoorz	bosplantsoen	Polygoon
groenvoorziening	101071	3	16:44, 1 jun 2021	groenvoorz	gras- en kruidachtigen	Polygoon
groenvoorziening	101072	3	16:44, 1 jun 2021	groenvoorz	heesters	Polygoon
groenvoorziening	101073	3	16:44, 1 jun 2021	groenvoorz	gras- en kruidachtigen	Polygoon
groenvoorziening	101074	3	16:44, 1 jun 2021	groenvoorz	bosplantsoen	Polygoon
groenvoorziening	101075	3	16:44, 1 jun 2021	groenvoorz	gras- en kruidachtigen	Polygoon
groenvoorziening	101076	3	16:44, 1 jun 2021	groenvoorz	bosplantsoen	Polygoon
groenvoorziening	101077	3	16:44, 1 jun 2021	groenvoorz	gras- en kruidachtigen	Polygoon
groenvoorziening	101078	3	16:44, 1 jun 2021	groenvoorz	bosplantsoen	Polygoon

## Invoergegevens van het model Torenmolen

Model: Ontwikkelingslocatie Torenmolen  
 Purmerend - Purmerend  
 Groep: (hoofdgroep)  
 Lijst van Bodemgebieden, voor rekenmethode Wegverkeerslawaaï - RMG-2012, wegverkeer

Groep	X-1	Y-1	Vormpunten	Omtrek	Oppervlak	Min. lengte
groenvoorziening	126759,37	503939,13	26	216,66	1264,78	0,22
groenvoorziening	126769,10	503839,32	20	68,55	252,08	0,11
groenvoorziening	126786,54	503761,32	27	10,11	2,84	0,03
groenvoorziening	126792,24	503831,68	13	55,35	143,85	1,86
groenvoorziening	126763,25	503954,84	78	164,47	453,51	0,22
groenvoorziening	126763,62	503957,23	53	141,72	132,52	0,26
groenvoorziening	126737,43	503756,90	104	145,56	462,04	0,03
groenvoorziening	126744,18	503784,80	4	15,24	13,45	2,78
groenvoorziening	126732,54	503735,47	49	32,82	48,38	0,06
groenvoorziening	126758,37	503808,52	4	15,53	14,17	2,89
groenvoorziening	126764,98	503954,10	31	134,35	457,37	0,01
groenvoorziening	126718,37	503885,79	31	132,31	127,12	0,25
groenvoorziening	126794,96	503893,96	16	39,82	25,99	0,41
groenvoorziening	126757,56	503754,10	8	20,41	27,11	0,67
groenvoorziening	126744,79	503987,03	46	51,26	152,29	0,02
groenvoorziening	126756,97	503938,07	19	142,62	332,50	0,33
groenvoorziening	126756,97	503938,07	4	12,64	7,65	1,88
groenvoorziening	126754,86	503799,28	4	17,27	18,37	3,79
groenvoorziening	126724,01	503944,61	89	104,49	357,20	0,05
groenvoorziening	126745,35	503721,64	4	19,90	24,74	4,81
groenvoorziening	126789,69	503823,95	23	32,41	40,08	0,79
groenvoorziening	126791,52	503823,80	19	48,09	94,17	0,24
groenvoorziening	126791,35	503829,53	13	54,73	64,32	1,86
groenvoorziening	126723,24	503842,38	13	77,36	369,07	0,60
groenvoorziening	126788,81	503886,38	23	31,13	34,30	0,11
groenvoorziening	126788,16	503874,63	20	18,61	10,61	0,40
groenvoorziening	126792,94	503878,59	40	21,04	14,22	0,15
groenvoorziening	126800,42	503769,86	13	68,72	250,24	1,43
groenvoorziening	126739,75	503773,01	5	20,24	26,25	2,68
groenvoorziening	126759,37	503939,13	5	17,75	3,77	1,88
groenvoorziening	126717,33	503912,82	54	39,66	63,61	0,03
groenvoorziening	126746,99	503825,15	44	103,06	365,14	0,06
groenvoorziening	126764,98	503954,10	32	134,35	457,36	0,01
groenvoorziening	126774,00	504016,90	88	167,13	459,13	0,11
groenvoorziening	126763,62	503957,23	56	145,50	136,29	0,01
groenvoorziening	126718,37	503885,79	34	146,06	130,89	0,25
groenvoorziening	126731,71	503926,97	21	148,98	340,15	0,33
groenvoorziening	126739,82	503837,11	14	77,36	369,07	0,60
groenvoorziening	126827,12	503931,05	23	21,58	27,87	0,39
groenvoorziening	126835,21	503906,43	22	15,54	14,73	0,36
groenvoorziening	126786,54	503761,32	49	79,38	90,95	0,03
groenvoorziening	126811,39	503803,22	25	63,72	221,09	0,23
groenvoorziening	126788,17	503817,45	31	60,05	169,65	0,16
groenvoorziening	126777,36	503742,08	7	18,84	15,76	0,68
groenvoorziening	126759,37	503939,13	27	216,66	1264,79	0,22
groenvoorziening	126718,37	503885,79	33	136,07	130,88	0,25
groenvoorziening	126720,96	503719,77	23	12,61	8,69	0,15
groenvoorziening	126790,85	503897,76	25	31,82	36,09	0,11
groenvoorziening	126788,16	503874,63	22	19,89	12,83	0,02
groenvoorziening	126809,42	503891,06	14	38,73	31,08	0,37
groenvoorziening	126805,86	503867,43	13	42,09	31,03	0,38
groenvoorziening	126715,99	503886,34	26	95,47	257,92	0,07
groenvoorziening	126719,72	503838,87	44	103,08	364,71	0,06
groenvoorziening	126746,84	503855,84	15	77,34	368,64	0,21
groenvoorziening	126666,42	503485,82	118	146,32	588,26	0,10
groenvoorziening	126618,86	503492,19	199	485,64	1605,33	NVT
groenvoorziening	126663,31	503530,55	9	68,17	79,74	0,57
groenvoorziening	126617,78	503511,99	27	98,10	159,34	0,61
groenvoorziening	126637,44	503474,81	63	74,62	202,56	0,19
groenvoorziening	126664,91	503470,66	105	111,29	854,82	0,10
groenvoorziening	126633,52	503473,82	55	86,01	90,58	0,26
groenvoorziening	126660,71	503578,47	11	96,13	79,58	0,78
groenvoorziening	126633,52	503473,82	85	93,70	191,06	0,20

## Invoergegevens van het model Torenmolen

---

Model: Ontwikkelingslocatie Torenmolen  
Purmerend - Purmerend

Groep: (hoofdgroep)

Lijst van Bodemgebieden, voor rekenmethode Wegverkeerslawaai - RMG-2012, wegverkeer

Groep	Max.lengte	Bf
groenvoorziening	52,06	0,80
groenvoorziening	21,75	0,80
groenvoorziening	4,54	0,80
groenvoorziening	22,72	0,80
groenvoorziening	23,63	0,80
groenvoorziening	23,63	0,80
groenvoorziening	15,93	0,80
groenvoorziening	4,85	0,80
groenvoorziening	9,98	0,80
groenvoorziening	4,84	0,80
groenvoorziening	40,19	0,80
groenvoorziening	11,63	0,80
groenvoorziening	14,57	0,80
groenvoorziening	4,38	0,80
groenvoorziening	10,47	0,80
groenvoorziening	37,45	0,80
groenvoorziening	4,99	0,80
groenvoorziening	4,87	0,80
groenvoorziening	19,33	0,80
groenvoorziening	5,15	0,80
groenvoorziening	5,39	0,80
groenvoorziening	15,24	0,80
groenvoorziening	13,27	0,80
groenvoorziening	17,10	0,80
groenvoorziening	11,36	0,80
groenvoorziening	6,87	0,80
groenvoorziening	9,74	0,80
groenvoorziening	17,98	0,80
groenvoorziening	5,94	0,80
groenvoorziening	6,99	0,80
groenvoorziening	15,40	0,80
groenvoorziening	29,00	0,80
groenvoorziening	38,88	0,80
groenvoorziening	23,63	0,80
groenvoorziening	23,63	0,80
groenvoorziening	11,63	0,80
groenvoorziening	37,45	0,80
groenvoorziening	17,10	0,80
groenvoorziening	7,25	0,80
groenvoorziening	4,03	0,80
groenvoorziening	11,60	0,80
groenvoorziening	11,33	0,80
groenvoorziening	10,92	0,80
groenvoorziening	4,26	0,80
groenvoorziening	52,06	0,80
groenvoorziening	11,63	0,80
groenvoorziening	4,52	0,80
groenvoorziening	11,36	0,80
groenvoorziening	6,87	0,80
groenvoorziening	14,57	0,80
groenvoorziening	16,54	0,80
groenvoorziening	38,79	0,80
groenvoorziening	29,00	0,80
groenvoorziening	17,10	0,80
groenvoorziening	27,09	0,80
groenvoorziening	59,27	0,80
groenvoorziening	31,57	0,80
groenvoorziening	16,01	0,80
groenvoorziening	11,14	0,80
groenvoorziening	15,24	0,80
groenvoorziening	9,40	0,80
groenvoorziening	46,65	0,80
groenvoorziening	14,52	0,80

## Invoergegevens van het model Torenmolen

Model: Ontwikkelingslocatie Torenmolen  
Purmerend - Purmerend

Groep: (hoofdgroep)

Lijst van Bodemgebieden, voor rekenmethode Wegverkeerslawaaai - RMG-2012, wegverkeer

Groep	ItemID	Grp.ID	Datum	Naam	Omschr.	Vorm
groenvoorziening	101079	3	16:44, 1 jun 2021	groenvoorz	gras- en kruidachtigen	Polygoon
groenvoorziening	101083	3	16:44, 1 jun 2021	groenvoorz	bosplantsoen	Polygoon
groenvoorziening	101085	3	16:44, 1 jun 2021	groenvoorz	bodembedekkers	Polygoon
groenvoorziening	101086	3	16:44, 1 jun 2021	groenvoorz	bodembedekkers	Polygoon
groenvoorziening	101087	3	16:44, 1 jun 2021	groenvoorz	bodembedekkers	Polygoon
groenvoorziening	101088	3	16:44, 1 jun 2021	groenvoorz	gras- en kruidachtigen	Polygoon
groenvoorziening	101089	3	16:44, 1 jun 2021	groenvoorz	bodembedekkers	Polygoon
groenvoorziening	101098	3	16:44, 1 jun 2021	groenvoorz	gras- en kruidachtigen	Polygoon
groenvoorziening	101099	3	16:44, 1 jun 2021	groenvoorz	gras- en kruidachtigen	Polygoon
groenvoorziening	101104	3	16:44, 1 jun 2021	groenvoorz	gras- en kruidachtigen	Polygoon
groenvoorziening	101105	3	16:44, 1 jun 2021	groenvoorz	gras- en kruidachtigen	Polygoon
groenvoorziening	101106	3	16:44, 1 jun 2021	groenvoorz	groenvoorz	Polygoon
groenvoorziening	101107	3	16:44, 1 jun 2021	groenvoorz	heesters	Polygoon
groenvoorziening	101108	3	16:44, 1 jun 2021	groenvoorz	bosplantsoen	Polygoon
groenvoorziening	105450	3	16:44, 1 jun 2021	groenvoorz	bosplantsoen	Polygoon
groenvoorziening	105451	3	16:44, 1 jun 2021	groenvoorz	heesters	Polygoon
groenvoorziening	105452	3	16:44, 1 jun 2021	groenvoorz	bosplantsoen	Polygoon
groenvoorziening	105453	3	16:44, 1 jun 2021	groenvoorz	gras- en kruidachtigen	Polygoon
groenvoorziening	105454	3	16:44, 1 jun 2021	groenvoorz	bodembedekkers	Polygoon
groenvoorziening	105455	3	16:44, 1 jun 2021	groenvoorz	gras- en kruidachtigen	Polygoon
groenvoorziening	105456	3	16:44, 1 jun 2021	groenvoorz	bodembedekkers	Polygoon
groenvoorziening	105457	3	16:44, 1 jun 2021	groenvoorz	groenvoorz	Polygoon
groenvoorziening	105458	3	16:44, 1 jun 2021	groenvoorz	heesters	Polygoon
groenvoorziening	105459	3	16:44, 1 jun 2021	groenvoorz	bosplantsoen	Polygoon
groenvoorziening	105460	3	16:44, 1 jun 2021	groenvoorz	bodembedekkers	Polygoon
groenvoorziening	105461	3	16:44, 1 jun 2021	groenvoorz	bodembedekkers	Polygoon
groenvoorziening	105462	3	16:44, 1 jun 2021	groenvoorz	heesters	Polygoon
groenvoorziening	105463	3	16:44, 1 jun 2021	groenvoorz	bodembedekkers	Polygoon
groenvoorziening	105464	3	16:44, 1 jun 2021	groenvoorz	heesters	Polygoon
groenvoorziening	105465	3	16:44, 1 jun 2021	groenvoorz	heesters	Polygoon
groenvoorziening	105466	3	16:44, 1 jun 2021	groenvoorz	bodembedekkers	Polygoon
groenvoorziening	105478	3	16:44, 1 jun 2021	groenvoorz	bodembedekkers	Polygoon
groenvoorziening	105479	3	16:44, 1 jun 2021	groenvoorz	bodembedekkers	Polygoon
groenvoorziening	105480	3	16:44, 1 jun 2021	groenvoorz	heesters	Polygoon
groenvoorziening	105481	3	16:44, 1 jun 2021	groenvoorz	bodembedekkers	Polygoon
groenvoorziening	105482	3	16:44, 1 jun 2021	groenvoorz	heesters	Polygoon
groenvoorziening	105564	3	16:44, 1 jun 2021	groenvoorz	gras- en kruidachtigen	Polygoon
groenvoorziening	105566	3	16:44, 1 jun 2021	groenvoorz	heesters	Polygoon
groenvoorziening	105567	3	16:44, 1 jun 2021	groenvoorz	bodembedekkers	Polygoon
groenvoorziening	105568	3	16:44, 1 jun 2021	groenvoorz	heesters	Polygoon
groenvoorziening	105572	3	16:44, 1 jun 2021	groenvoorz	heesters	Polygoon
groenvoorziening	105573	3	16:44, 1 jun 2021	groenvoorz	heesters	Polygoon
groenvoorziening	105575	3	16:44, 1 jun 2021	groenvoorz	heesters	Polygoon
groenvoorziening	105576	3	16:44, 1 jun 2021	groenvoorz	groenvoorz	Polygoon
groenvoorziening	105577	3	16:44, 1 jun 2021	groenvoorz	planten	Polygoon
groenvoorziening	105578	3	16:44, 1 jun 2021	groenvoorz	planten	Polygoon
groenvoorziening	105579	3	16:44, 1 jun 2021	groenvoorz	gras- en kruidachtigen	Polygoon
groenvoorziening	105580	3	16:44, 1 jun 2021	groenvoorz	heesters	Polygoon
groenvoorziening	105582	3	16:44, 1 jun 2021	groenvoorz	planten	Polygoon
groenvoorziening	105584	3	16:44, 1 jun 2021	groenvoorz	heesters	Polygoon
groenvoorziening	105585	3	16:44, 1 jun 2021	groenvoorz	heesters	Polygoon
groenvoorziening	105587	3	16:44, 1 jun 2021	groenvoorz	gras- en kruidachtigen	Polygoon
groenvoorziening	105589	3	16:44, 1 jun 2021	groenvoorz	groenvoorz	Polygoon
groenvoorziening	105610	3	16:44, 1 jun 2021	groenvoorz	heesters	Polygoon
groenvoorziening	105618	3	16:44, 1 jun 2021	groenvoorz	heesters	Polygoon
groenvoorziening	105619	3	16:44, 1 jun 2021	groenvoorz	bosplantsoen	Polygoon
groenvoorziening	105620	3	16:44, 1 jun 2021	groenvoorz	bosplantsoen	Polygoon
groenvoorziening	105621	3	16:44, 1 jun 2021	groenvoorz	bosplantsoen	Polygoon
groenvoorziening	105622	3	16:44, 1 jun 2021	groenvoorz	heesters	Polygoon
groenvoorziening	105623	3	16:44, 1 jun 2021	groenvoorz	gras- en kruidachtigen	Polygoon
groenvoorziening	105624	3	16:44, 1 jun 2021	groenvoorz		Polygoon
groenvoorziening	105631	3	16:44, 1 jun 2021	groenvoorz		Polygoon
groenvoorziening	105637	3	16:44, 1 jun 2021	groenvoorz	heesters	Polygoon

## Invoergegevens van het model Torenmoln

Model: Ontwikkelingslocatie Torenmoln  
Purmerend - Purmerend  
Groep: (hoofdgroep)  
Lijst van Bodemgebieden, voor rekenmethode Wegverkeerslawaaai - RMG-2012, wegverkeer

Groep	X-1	Y-1	Vormpunten	Omtrek	Oppervlak	Min. lengte
groenvoorziening	126660,71	503578,47	12	96,13	79,58	0,01
groenvoorziening	126664,91	503470,66	127	96,83	484,20	0,19
groenvoorziening	126616,94	503525,45	6	20,25	18,37	1,36
groenvoorziening	126614,20	503548,23	5	26,28	25,08	0,22
groenvoorziening	126613,20	503554,26	5	8,56	4,55	0,21
groenvoorziening	126623,92	503493,06	45	49,59	104,48	0,15
groenvoorziening	126612,88	503556,20	5	36,18	36,15	2,26
groenvoorziening	126655,28	503611,35	11	130,93	119,96	0,91
groenvoorziening	126655,28	503611,35	12	130,93	119,96	0,85
groenvoorziening	126689,58	503547,33	50	77,46	65,12	0,13
groenvoorziening	126677,22	503587,53	65	258,62	1262,08	0,13
groenvoorziening	126662,75	503534,29	24	304,81	749,41	0,43
groenvoorziening	126632,52	503522,84	8	63,42	73,67	0,57
groenvoorziening	126720,37	503622,97	71	260,21	878,85	0,14
groenvoorziening	126659,99	504261,78	67	52,32	128,02	0,17
groenvoorziening	126653,92	504052,42	5	16,60	15,45	1,20
groenvoorziening	126725,64	504231,10	54	64,19	136,71	0,10
groenvoorziening	126647,70	504207,42	50	78,96	181,28	0,66
groenvoorziening	126679,07	504104,90	7	37,37	40,41	0,05
groenvoorziening	126716,98	504223,84	78	22,52	38,04	0,26
groenvoorziening	126693,21	504113,10	76	42,99	68,55	0,03
groenvoorziening	126672,44	504251,06	114	68,27	216,27	0,18
groenvoorziening	126700,83	504014,39	4	42,83	83,82	3,19
groenvoorziening	126701,82	504201,14	16	17,16	14,51	0,63
groenvoorziening	126727,71	504051,82	5	63,78	86,51	2,98
groenvoorziening	126697,27	504060,20	7	48,94	65,08	0,41
groenvoorziening	126666,83	504092,94	141	92,43	179,78	0,02
groenvoorziening	126643,27	504010,62	6	81,47	109,24	2,87
groenvoorziening	126674,22	504112,40	64	73,56	86,10	0,01
groenvoorziening	126691,36	504074,64	8	70,36	127,00	2,02
groenvoorziening	126658,64	504050,67	10	78,98	99,40	0,48
groenvoorziening	126697,27	504060,20	4	14,04	12,08	3,02
groenvoorziening	126703,39	504057,88	4	14,04	12,07	3,01
groenvoorziening	126694,58	504064,45	5	32,94	40,78	1,36
groenvoorziening	126677,59	504067,64	6	14,11	12,22	0,41
groenvoorziening	126723,98	504053,25	5	47,77	62,51	2,98
groenvoorziening	126350,49	504080,93	38	203,71	580,95	0,34
groenvoorziening	126295,25	504097,08	31	76,02	77,24	0,11
groenvoorziening	126271,66	504087,35	121	43,63	55,92	0,01
groenvoorziening	126290,93	504091,47	4	6,70	1,12	0,36
groenvoorziening	126292,80	504090,77	51	44,05	54,04	0,07
groenvoorziening	126290,93	504091,47	4	9,94	5,94	2,00
groenvoorziening	126323,00	504086,40	35	80,93	83,99	0,11
groenvoorziening	126412,56	504093,62	4	21,65	29,20	5,10
groenvoorziening	126268,75	504104,02	15	14,30	11,14	0,47
groenvoorziening	126264,91	504096,32	13	12,40	8,20	0,47
groenvoorziening	126333,69	504097,86	4	6,80	2,80	1,40
groenvoorziening	126268,75	504104,02	66	49,30	89,56	0,07
groenvoorziening	126256,48	504099,97	15	13,77	10,28	0,45
groenvoorziening	126295,25	504097,08	4	9,52	5,52	2,00
groenvoorziening	126293,39	504097,80	4	6,43	1,23	0,44
groenvoorziening	126327,51	504100,36	4	7,29	3,27	1,60
groenvoorziening	126383,15	504105,64	4	20,22	24,69	4,10
groenvoorziening	126255,26	504073,74	56	112,10	209,73	0,06
groenvoorziening	126259,06	504072,32	32	114,13	212,84	0,01
groenvoorziening	126278,55	504007,93	54	26,80	44,63	0,30
groenvoorziening	126318,99	504021,01	23	31,14	58,13	0,23
groenvoorziening	126335,56	504007,11	154	243,06	755,07	0,16
groenvoorziening	126265,75	504021,28	92	25,19	50,48	0,27
groenvoorziening	126295,78	504073,48	54	181,24	402,96	0,05
groenvoorziening	126275,22	504044,80	90	9,70	7,49	0,10
groenvoorziening	126277,07	504041,66	88	9,39	7,01	0,10
groenvoorziening	126350,49	504080,93	6	56,49	160,91	4,55

## Invoergegevens van het model Torenmolten

---

Model: Ontwikkelingslocatie Torenmolten  
Purmerend - Purmerend

Groep: (hoofdgroep)

Lijst van Bodemgebieden, voor rekenmethode Wegverkeerslawaaai - RMG-2012, wegverkeer

Groep	Max.lengte	Bf
groenvoorziening	46,65	0,80
groenvoorziening	14,52	0,80
groenvoorziening	8,05	0,80
groenvoorziening	10,85	0,80
groenvoorziening	2,33	0,80
groenvoorziening	8,24	0,80
groenvoorziening	15,79	0,80
groenvoorziening	45,48	0,80
groenvoorziening	45,48	0,80
groenvoorziening	4,00	0,80
groenvoorziening	21,62	0,80
groenvoorziening	149,55	0,80
groenvoorziening	29,17	0,80
groenvoorziening	21,16	0,80
groenvoorziening	11,67	0,80
groenvoorziening	5,49	0,80
groenvoorziening	14,02	0,80
groenvoorziening	8,86	0,80
groenvoorziening	16,16	0,80
groenvoorziening	0,42	0,80
groenvoorziening	12,78	0,80
groenvoorziening	22,10	0,80
groenvoorziening	14,60	0,80
groenvoorziening	5,39	0,80
groenvoorziening	28,89	0,80
groenvoorziening	20,95	0,80
groenvoorziening	25,55	0,80
groenvoorziening	37,85	0,80
groenvoorziening	29,17	0,80
groenvoorziening	19,89	0,80
groenvoorziening	36,80	0,80
groenvoorziening	4,00	0,80
groenvoorziening	4,00	0,80
groenvoorziening	13,42	0,80
groenvoorziening	3,59	0,80
groenvoorziening	20,89	0,80
groenvoorziening	46,85	0,80
groenvoorziening	29,73	0,80
groenvoorziening	3,41	0,80
groenvoorziening	2,97	0,80
groenvoorziening	18,77	0,80
groenvoorziening	2,97	0,80
groenvoorziening	29,73	0,80
groenvoorziening	5,74	0,80
groenvoorziening	4,32	0,80
groenvoorziening	3,63	0,80
groenvoorziening	2,00	0,80
groenvoorziening	4,46	0,80
groenvoorziening	4,11	0,80
groenvoorziening	2,77	0,80
groenvoorziening	2,77	0,80
groenvoorziening	2,04	0,80
groenvoorziening	6,00	0,80
groenvoorziening	48,85	0,80
groenvoorziening	28,28	0,80
groenvoorziening	5,19	0,80
groenvoorziening	7,51	0,80
groenvoorziening	64,68	0,80
groenvoorziening	0,28	0,80
groenvoorziening	63,53	0,80
groenvoorziening	0,11	0,80
groenvoorziening	0,11	0,80
groenvoorziening	16,81	0,80

## Invoergegevens van het model Torenmolen

Model: Ontwikkelingslocatie Torenmolen  
Purmerend - Purmerend  
Groep: (hoofdgroep)  
Lijst van Bodemgebieden, voor rekenmethode Wegverkeerslawaai - RMG-2012, wegverkeer

Groep	ItemID	Grp.ID	Datum	Naam	Omschr.	Vorm
groenvoorziening	105640	3	16:44, 1 jun 2021	groenvoorz		Polygoon
groenvoorziening	105654	3	16:44, 1 jun 2021	groenvoorz	bosplantsoen	Polygoon
groenvoorziening	105656	3	16:44, 1 jun 2021	groenvoorz	bodembedekkers	Polygoon
groenvoorziening	105658	3	16:44, 1 jun 2021	groenvoorz	bosplantsoen	Polygoon
groenvoorziening	105666	3	16:44, 1 jun 2021	groenvoorz	heesters	Polygoon
groenvoorziening	105669	3	16:44, 1 jun 2021	groenvoorz		Polygoon
groenvoorziening	105678	3	16:44, 1 jun 2021	groenvoorz	bodembedekkers	Polygoon
groenvoorziening	105691	3	16:44, 1 jun 2021	groenvoorz	heesters	Polygoon
groenvoorziening	105707	3	16:44, 1 jun 2021	groenvoorz		Polygoon
groenvoorziening	105719	3	16:44, 1 jun 2021	groenvoorz	bosplantsoen	Polygoon
groenvoorziening	105724	3	16:44, 1 jun 2021	groenvoorz	bosplantsoen	Polygoon
groenvoorziening	105730	3	16:44, 1 jun 2021	groenvoorz	bosplantsoen	Polygoon
groenvoorziening	105743	3	16:44, 1 jun 2021	groenvoorz		Polygoon
groenvoorziening	105753	3	16:44, 1 jun 2021	groenvoorz		Polygoon
groenvoorziening	105761	3	16:44, 1 jun 2021	groenvoorz	gras- en kruidachtigen	Polygoon
groenvoorziening	105767	3	16:44, 1 jun 2021	groenvoorz		Polygoon
groenvoorziening	105768	3	16:44, 1 jun 2021	groenvoorz		Polygoon
groenvoorziening	105769	3	16:44, 1 jun 2021	groenvoorz	heesters	Polygoon
groenvoorziening	105771	3	16:44, 1 jun 2021	groenvoorz		Polygoon
groenvoorziening	105788	3	16:44, 1 jun 2021	groenvoorz		Polygoon
groenvoorziening	105791	3	16:44, 1 jun 2021	groenvoorz		Polygoon
groenvoorziening	105823	3	16:44, 1 jun 2021	groenvoorz	bosplantsoen	Polygoon
groenvoorziening	105829	3	16:44, 1 jun 2021	groenvoorz	heesters	Polygoon
groenvoorziening	105832	3	16:44, 1 jun 2021	groenvoorz	gras- en kruidachtigen	Polygoon
groenvoorziening	105833	3	16:44, 1 jun 2021	groenvoorz	gras- en kruidachtigen	Polygoon
groenvoorziening	105838	3	16:44, 1 jun 2021	groenvoorz		Polygoon
groenvoorziening	105844	3	16:44, 1 jun 2021	groenvoorz	bosplantsoen	Polygoon
groenvoorziening	105847	3	16:44, 1 jun 2021	groenvoorz	bosplantsoen	Polygoon
groenvoorziening	105848	3	16:44, 1 jun 2021	groenvoorz	bosplantsoen	Polygoon
groenvoorziening	105849	3	16:44, 1 jun 2021	groenvoorz	gras- en kruidachtigen	Polygoon
groenvoorziening	105850	3	16:44, 1 jun 2021	groenvoorz	gras- en kruidachtigen	Polygoon
groenvoorziening	105851	3	16:44, 1 jun 2021	groenvoorz	gras- en kruidachtigen	Polygoon
groenvoorziening	105852	3	16:44, 1 jun 2021	groenvoorz	gras- en kruidachtigen	Polygoon
groenvoorziening	105857	3	16:44, 1 jun 2021	groenvoorz		Polygoon
groenvoorziening	105883	3	16:44, 1 jun 2021	groenvoorz		Polygoon
groenvoorziening	105887	3	16:44, 1 jun 2021	groenvoorz	bosplantsoen	Polygoon
groenvoorziening	105890	3	16:44, 1 jun 2021	groenvoorz		Polygoon
groenvoorziening	105893	3	16:44, 1 jun 2021	groenvoorz		Polygoon
groenvoorziening	105894	3	16:44, 1 jun 2021	groenvoorz	gras- en kruidachtigen	Polygoon
groenvoorziening	105895	3	16:44, 1 jun 2021	groenvoorz	gras- en kruidachtigen	Polygoon
groenvoorziening	105896	3	16:44, 1 jun 2021	groenvoorz	bosplantsoen	Polygoon
groenvoorziening	105897	3	16:44, 1 jun 2021	groenvoorz	bosplantsoen	Polygoon
groenvoorziening	105898	3	16:44, 1 jun 2021	groenvoorz	bosplantsoen	Polygoon
groenvoorziening	105899	3	16:44, 1 jun 2021	groenvoorz	bosplantsoen	Polygoon
groenvoorziening	105900	3	16:44, 1 jun 2021	groenvoorz		Polygoon
groenvoorziening	105923	3	16:44, 1 jun 2021	groenvoorz	heesters	Polygoon
groenvoorziening	105924	3	16:44, 1 jun 2021	groenvoorz	bosplantsoen	Polygoon
groenvoorziening	105925	3	16:44, 1 jun 2021	groenvoorz		Polygoon
groenvoorziening	105926	3	16:44, 1 jun 2021	groenvoorz	bosplantsoen	Polygoon
groenvoorziening	105927	3	16:44, 1 jun 2021	groenvoorz	gras- en kruidachtigen	Polygoon
groenvoorziening	105928	3	16:44, 1 jun 2021	groenvoorz	gras- en kruidachtigen	Polygoon
groenvoorziening	105929	3	16:44, 1 jun 2021	groenvoorz	gras- en kruidachtigen	Polygoon
groenvoorziening	106081	3	16:44, 1 jun 2021	groenvoorz	bosplantsoen	Polygoon
groenvoorziening	106082	3	16:44, 1 jun 2021	groenvoorz	bosplantsoen	Polygoon
groenvoorziening	106083	3	16:44, 1 jun 2021	groenvoorz	bosplantsoen	Polygoon
groenvoorziening	106084	3	16:44, 1 jun 2021	groenvoorz	bosplantsoen	Polygoon
groenvoorziening	106085	3	16:44, 1 jun 2021	groenvoorz	bosplantsoen	Polygoon
groenvoorziening	106086	3	16:44, 1 jun 2021	groenvoorz	bosplantsoen	Polygoon
groenvoorziening	106087	3	16:44, 1 jun 2021	groenvoorz	gras- en kruidachtigen	Polygoon
groenvoorziening	106088	3	16:44, 1 jun 2021	groenvoorz		Polygoon
groenvoorziening	106089	3	16:44, 1 jun 2021	groenvoorz	gras- en kruidachtigen	Polygoon
groenvoorziening	106090	3	16:44, 1 jun 2021	groenvoorz		Polygoon
groenvoorziening	106091	3	16:44, 1 jun 2021	groenvoorz	gras- en kruidachtigen	Polygoon

## Invoergegevens van het model Torenmoln

Model: Ontwikkelingslocatie Torenmoln  
Purmerend - Purmerend  
Groep: (hoofdgroep)  
Lijst van Bodemgebieden, voor rekenmethode Wegverkeerslawaaai - RMG-2012, wegverkeer

Groep	X-1	Y-1	Vormpunten	Omtrek	Oppervlak	Min. lengte
groenvoorziening	126271,49	504041,44	88	9,75	7,55	0,11
groenvoorziening	126366,37	504004,29	38	98,23	182,04	0,32
groenvoorziening	126248,70	504044,99	33	53,67	79,52	0,14
groenvoorziening	126258,51	504007,74	76	110,20	271,72	0,19
groenvoorziening	126289,52	504088,83	55	48,81	61,10	0,07
groenvoorziening	126292,32	504082,99	28	55,44	51,71	0,11
groenvoorziening	126271,66	504087,35	100	43,63	55,92	0,01
groenvoorziening	126362,89	504010,45	14	27,84	37,45	0,22
groenvoorziening	126358,14	504220,51	41	43,59	72,86	0,01
groenvoorziening	126356,06	504232,15	24	25,86	50,78	0,40
groenvoorziening	126337,10	504217,86	64	139,31	260,05	0,19
groenvoorziening	126358,14	504220,51	32	35,17	48,69	0,47
groenvoorziening	126354,73	504283,11	76	421,31	2324,16	0,11
groenvoorziening	126364,54	504272,50	36	40,53	87,84	0,07
groenvoorziening	126288,43	504104,93	210	436,02	915,54	0,10
groenvoorziening	126356,78	504193,85	100	73,88	217,28	0,21
groenvoorziening	126371,76	504335,25	34	44,70	102,93	0,03
groenvoorziening	126328,67	504262,10	4	4,27	1,13	0,99
groenvoorziening	126353,65	504189,94	198	230,60	554,89	0,21
groenvoorziening	126298,32	504167,32	55	398,94	1039,58	0,03
groenvoorziening	126296,19	504154,95	41	302,71	1326,90	0,33
groenvoorziening	126358,10	504221,16	67	66,53	172,33	0,01
groenvoorziening	126409,24	504394,50	6	36,90	84,48	0,15
groenvoorziening	126433,79	504476,88	6	20,13	24,18	0,04
groenvoorziening	126458,29	504430,55	6	12,29	5,73	0,96
groenvoorziening	126502,15	504351,68	52	270,59	3671,35	0,01
groenvoorziening	126411,54	504346,39	10	112,01	404,82	3,32
groenvoorziening	126402,56	504359,56	7	29,92	54,45	0,82
groenvoorziening	126412,59	504393,42	7	36,90	84,50	0,01
groenvoorziening	126526,19	504413,14	239	1304,39	7193,65	0,08
groenvoorziening	126755,76	504339,82	66	358,46	178,95	0,44
groenvoorziening	126755,76	504339,82	58	356,53	149,03	0,39
groenvoorziening	126762,58	504340,54	26	88,94	86,39	0,45
groenvoorziening	126524,42	504350,45	37	127,28	830,73	0,46
groenvoorziening	126360,22	504339,59	51	398,65	1031,50	0,04
groenvoorziening	126343,55	504286,97	113	141,00	907,97	0,15
groenvoorziening	126302,37	504191,31	44	391,06	1032,63	0,04
groenvoorziening	126331,90	504274,89	16	232,55	611,07	0,11
groenvoorziening	126331,90	504274,89	14	125,17	290,15	0,49
groenvoorziening	126343,55	504286,97	15	125,17	290,20	0,49
groenvoorziening	126338,12	504272,61	42	302,71	1326,90	0,33
groenvoorziening	126338,12	504272,61	43	302,71	1326,90	0,33
groenvoorziening	126343,55	504286,97	112	141,00	908,31	0,15
groenvoorziening	126358,93	504327,70	113	141,00	908,31	0,15
groenvoorziening	126344,47	504289,41	3	35,91	0,04	2,61
groenvoorziening	126276,30	504128,65	60	115,38	210,01	0,03
groenvoorziening	126329,52	504194,40	26	110,57	174,07	1,51
groenvoorziening	126353,65	504189,94	68	91,30	298,69	0,32
groenvoorziening	126336,41	504142,25	69	164,02	1146,54	0,14
groenvoorziening	126388,84	504109,24	102	382,38	1890,57	0,16
groenvoorziening	126342,61	504124,34	106	385,16	1887,29	0,16
groenvoorziening	126382,03	504111,83	115	394,81	1868,04	0,16
groenvoorziening	127231,79	504093,27	116	990,89	3192,21	0,73
groenvoorziening	126956,84	504169,76	15	275,18	2762,85	7,21
groenvoorziening	127001,05	504171,40	42	510,89	2898,62	0,86
groenvoorziening	127001,99	504177,21	8	11,96	2,38	0,42
groenvoorziening	127006,61	504181,69	5	16,41	11,28	0,73
groenvoorziening	127230,27	504089,38	46	481,72	753,25	1,74
groenvoorziening	126984,65	504099,78	113	73,85	302,29	0,26
groenvoorziening	126849,54	504122,55	395	967,71	2344,03	0,14
groenvoorziening	127028,29	504032,06	6	50,71	10,32	0,44
groenvoorziening	126997,43	504054,69	6	7,07	2,81	0,31
groenvoorziening	126969,66	504152,17	187	331,56	795,34	0,01



## Invoergegevens van het model Torenmolen

---

Model: Ontwikkelingslocatie Torenmolen  
Purmerend - Purmerend

Groep: (hoofdgroep)

Lijst van Bodemgebieden, voor rekenmethode Wegverkeerslawaai - RMG-2012, wegverkeer

Groep	Max.lengte	Bf
groenvoorziening	0,11	0,80
groenvoorziening	24,67	0,80
groenvoorziening	21,64	0,80
groenvoorziening	37,45	0,80
groenvoorziening	18,77	0,80
groenvoorziening	16,08	0,80
groenvoorziening	3,41	0,80
groenvoorziening	6,25	0,80
groenvoorziening	8,02	0,80
groenvoorziening	2,22	0,80
groenvoorziening	27,51	0,80
groenvoorziening	2,41	0,80
groenvoorziening	34,43	0,80
groenvoorziening	10,43	0,80
groenvoorziening	17,83	0,80
groenvoorziening	16,36	0,80
groenvoorziening	14,12	0,80
groenvoorziening	1,15	0,80
groenvoorziening	16,36	0,80
groenvoorziening	127,92	0,80
groenvoorziening	127,92	0,80
groenvoorziening	8,02	0,80
groenvoorziening	11,15	0,80
groenvoorziening	6,08	0,80
groenvoorziening	4,03	0,80
groenvoorziening	33,01	0,80
groenvoorziening	19,46	0,80
groenvoorziening	9,75	0,80
groenvoorziening	11,15	0,80
groenvoorziening	45,95	0,80
groenvoorziening	32,04	0,80
groenvoorziening	32,04	0,80
groenvoorziening	12,76	0,80
groenvoorziening	9,46	0,80
groenvoorziening	127,92	0,80
groenvoorziening	14,50	0,80
groenvoorziening	127,92	0,80
groenvoorziening	112,57	0,80
groenvoorziening	26,59	0,80
groenvoorziening	26,59	0,80
groenvoorziening	112,57	0,80
groenvoorziening	112,57	0,80
groenvoorziening	14,79	0,80
groenvoorziening	14,79	0,80
groenvoorziening	17,96	0,80
groenvoorziening	53,39	0,80
groenvoorziening	17,83	0,80
groenvoorziening	9,74	0,80
groenvoorziening	20,23	0,80
groenvoorziening	43,66	0,80
groenvoorziening	43,66	0,80
groenvoorziening	43,66	0,80
groenvoorziening	32,19	0,80
groenvoorziening	30,99	0,80
groenvoorziening	145,06	0,80
groenvoorziening	5,89	0,80
groenvoorziening	6,02	0,80
groenvoorziening	32,19	0,80
groenvoorziening	11,85	0,80
groenvoorziening	21,46	0,80
groenvoorziening	15,56	0,80
groenvoorziening	2,33	0,80
groenvoorziening	30,74	0,80

## Invoergegevens van het model Torenmolen

Model: Ontwikkelingslocatie Torenmolen  
Purmerend - Purmerend  
Groep: (hoofdgroep)  
Lijst van Bodemgebieden, voor rekenmethode Wegverkeerslawaaï - RMG-2012, wegverkeer

Groep	ItemID	Grp.ID	Datum	Naam	Omschr.	Vorm
groenvoorziening	106092	3	16:44, 1 jun 2021	groenvoorz	bosplantsoen	Polygoon
groenvoorziening	106093	3	16:44, 1 jun 2021	groenvoorz	gras- en kruidachtigen	Polygoon
groenvoorziening	106094	3	16:44, 1 jun 2021	groenvoorz	gras- en kruidachtigen	Polygoon
groenvoorziening	106095	3	16:44, 1 jun 2021	groenvoorz	bosplantsoen	Polygoon
groenvoorziening	106096	3	16:44, 1 jun 2021	groenvoorz	bosplantsoen	Polygoon
groenvoorziening	106097	3	16:44, 1 jun 2021	groenvoorz	bosplantsoen	Polygoon
groenvoorziening	106098	3	16:44, 1 jun 2021	groenvoorz	bosplantsoen	Polygoon
groenvoorziening	106099	3	16:44, 1 jun 2021	groenvoorz	bosplantsoen	Polygoon
groenvoorziening	106113	3	16:44, 1 jun 2021	groenvoorz	gras- en kruidachtigen	Polygoon
groenvoorziening	106115	3	16:44, 1 jun 2021	groenvoorz	bosplantsoen	Polygoon
groenvoorziening	106116	3	16:44, 1 jun 2021	groenvoorz	gras- en kruidachtigen	Polygoon
groenvoorziening	106118	3	16:44, 1 jun 2021	groenvoorz	bosplantsoen	Polygoon
groenvoorziening	106119	3	16:44, 1 jun 2021	groenvoorz	bosplantsoen	Polygoon
groenvoorziening	106120	3	16:44, 1 jun 2021	groenvoorz	bosplantsoen	Polygoon
groenvoorziening	106121	3	16:44, 1 jun 2021	groenvoorz	bosplantsoen	Polygoon
groenvoorziening	106122	3	16:44, 1 jun 2021	groenvoorz	gras- en kruidachtigen	Polygoon
groenvoorziening	106123	3	16:44, 1 jun 2021	groenvoorz	gras- en kruidachtigen	Polygoon
groenvoorziening	106125	3	16:44, 1 jun 2021	groenvoorz	bosplantsoen	Polygoon
groenvoorziening	106126	3	16:44, 1 jun 2021	groenvoorz	bosplantsoen	Polygoon
groenvoorziening	106127	3	16:44, 1 jun 2021	groenvoorz	gras- en kruidachtigen	Polygoon
groenvoorziening	106128	3	16:44, 1 jun 2021	groenvoorz	gras- en kruidachtigen	Polygoon
groenvoorziening	106129	3	16:44, 1 jun 2021	groenvoorz	gras- en kruidachtigen	Polygoon
groenvoorziening	106130	3	16:44, 1 jun 2021	groenvoorz	gras- en kruidachtigen	Polygoon
groenvoorziening	106131	3	16:44, 1 jun 2021	groenvoorz	bosplantsoen	Polygoon
groenvoorziening	106132	3	16:44, 1 jun 2021	groenvoorz	gras- en kruidachtigen	Polygoon
groenvoorziening	106133	3	16:44, 1 jun 2021	groenvoorz	gras- en kruidachtigen	Polygoon
groenvoorziening	106134	3	16:44, 1 jun 2021	groenvoorz	bosplantsoen	Polygoon
groenvoorziening	106136	3	16:44, 1 jun 2021	groenvoorz	bosplantsoen	Polygoon
groenvoorziening	106137	3	16:44, 1 jun 2021	groenvoorz	bosplantsoen	Polygoon
groenvoorziening	106138	3	16:44, 1 jun 2021	groenvoorz	bosplantsoen	Polygoon
groenvoorziening	106139	3	16:44, 1 jun 2021	groenvoorz	bosplantsoen	Polygoon
groenvoorziening	106149	3	16:44, 1 jun 2021	groenvoorz	bodembedekkers	Polygoon
groenvoorziening	106165	3	16:44, 1 jun 2021	groenvoorz	gras- en kruidachtigen	Polygoon
groenvoorziening	106166	3	16:44, 1 jun 2021	groenvoorz	bodembedekkers	Polygoon
groenvoorziening	106167	3	16:44, 1 jun 2021	groenvoorz	gras- en kruidachtigen	Polygoon
groenvoorziening	106168	3	16:44, 1 jun 2021	groenvoorz	heesters	Polygoon
groenvoorziening	106169	3	16:44, 1 jun 2021	groenvoorz	heesters	Polygoon
groenvoorziening	106170	3	16:44, 1 jun 2021	groenvoorz	heesters	Polygoon
groenvoorziening	106171	3	16:44, 1 jun 2021	groenvoorz	gras- en kruidachtigen	Polygoon
groenvoorziening	106172	3	16:44, 1 jun 2021	groenvoorz	bodembedekkers	Polygoon
groenvoorziening	106173	3	16:44, 1 jun 2021	groenvoorz	gras- en kruidachtigen	Polygoon
groenvoorziening	106174	3	16:44, 1 jun 2021	groenvoorz	bosplantsoen	Polygoon
groenvoorziening	106175	3	16:44, 1 jun 2021	groenvoorz	heesters	Polygoon
groenvoorziening	106176	3	16:44, 1 jun 2021	groenvoorz	heesters	Polygoon
groenvoorziening	106177	3	16:44, 1 jun 2021	groenvoorz	heesters	Polygoon
groenvoorziening	106178	3	16:44, 1 jun 2021	groenvoorz	gras- en kruidachtigen	Polygoon
groenvoorziening	106179	3	16:44, 1 jun 2021	groenvoorz	gras- en kruidachtigen	Polygoon
groenvoorziening	106180	3	16:44, 1 jun 2021	groenvoorz	gras- en kruidachtigen	Polygoon
groenvoorziening	106181	3	16:44, 1 jun 2021	groenvoorz	gras- en kruidachtigen	Polygoon
groenvoorziening	106182	3	16:44, 1 jun 2021	groenvoorz	gras- en kruidachtigen	Polygoon
groenvoorziening	106183	3	16:44, 1 jun 2021	groenvoorz	gras- en kruidachtigen	Polygoon
groenvoorziening	106187	3	16:44, 1 jun 2021	groenvoorz	bosplantsoen	Polygoon
groenvoorziening	106192	3	16:44, 1 jun 2021	groenvoorz	bosplantsoen	Polygoon
groenvoorziening	106193	3	16:44, 1 jun 2021	groenvoorz	bosplantsoen	Polygoon
groenvoorziening	106194	3	16:44, 1 jun 2021	groenvoorz	heesters	Polygoon
groenvoorziening	106195	3	16:44, 1 jun 2021	groenvoorz	bodembedekkers	Polygoon
groenvoorziening	106196	3	16:44, 1 jun 2021	groenvoorz	heesters	Polygoon
groenvoorziening	106197	3	16:44, 1 jun 2021	groenvoorz	heesters	Polygoon
groenvoorziening	106198	3	16:44, 1 jun 2021	groenvoorz	bodembedekkers	Polygoon
groenvoorziening	106199	3	16:44, 1 jun 2021	groenvoorz	bodembedekkers	Polygoon
groenvoorziening	106200	3	16:44, 1 jun 2021	groenvoorz	heesters	Polygoon
groenvoorziening	106201	3	16:44, 1 jun 2021	groenvoorz	heesters	Polygoon
groenvoorziening	106202	3	16:44, 1 jun 2021	groenvoorz	heesters	Polygoon

## Invoergegevens van het model Torenmoln

Model: Ontwikkelingslocatie Torenmoln  
Purmerend - Purmerend

Groep: (hoofdgroep)

Lijst van Bodemgebieden, voor rekenmethode Wegverkeerslawaaï - RMG-2012, wegverkeer

Groep	X-1	Y-1	Vormpunten	Omtrek	Oppervlak	Min. lengte
groenvoorziening	126948,13	504151,59	38	36,33	77,86	0,33
groenvoorziening	127029,31	504031,58	7	51,36	15,81	0,10
groenvoorziening	126956,79	504146,70	97	300,74	145,52	0,33
groenvoorziening	126990,48	504048,76	175	318,55	2526,72	0,18
groenvoorziening	126956,79	504146,70	36	83,56	270,57	0,01
groenvoorziening	126929,99	504056,19	58	85,93	420,34	0,57
groenvoorziening	127161,31	504026,81	36	346,52	3775,20	0,01
groenvoorziening	126848,08	504119,97	352	1004,42	1604,37	0,14
groenvoorziening	126925,40	504128,80	10	6,51	2,12	0,34
groenvoorziening	126848,59	504120,87	28	204,60	1210,93	1,92
groenvoorziening	126903,34	504084,83	4	7,34	3,00	1,19
groenvoorziening	126882,44	504089,63	16	97,46	344,09	3,73
groenvoorziening	126912,49	504060,84	75	230,58	739,66	0,07
groenvoorziening	126912,84	504058,22	51	60,39	212,43	0,13
groenvoorziening	126907,84	504061,63	99	171,54	1205,55	0,25
groenvoorziening	126906,28	504028,84	24	42,85	101,25	0,32
groenvoorziening	126907,62	504021,31	10	7,04	2,72	0,34
groenvoorziening	126880,75	504011,19	23	78,65	435,71	0,01
groenvoorziening	126885,73	504011,06	57	74,35	332,92	0,01
groenvoorziening	126994,96	504055,05	79	221,24	108,83	0,46
groenvoorziening	127000,00	504053,12	16	75,06	36,42	0,33
groenvoorziening	126997,43	504054,69	164	327,12	792,45	0,22
groenvoorziening	127027,72	504034,34	15	74,56	36,25	0,61
groenvoorziening	126854,86	504140,03	101	203,13	808,69	0,27
groenvoorziening	126937,01	504156,53	210	293,44	746,38	0,09
groenvoorziening	126937,01	504156,53	120	272,40	134,49	0,18
groenvoorziening	126848,89	504139,10	347	444,25	1578,83	0,06
groenvoorziening	126305,32	504098,38	57	117,04	243,29	0,12
groenvoorziening	126294,18	504112,94	76	72,46	199,56	0,20
groenvoorziening	126316,71	504129,45	82	79,45	163,91	0,07
groenvoorziening	126316,71	504129,45	86	101,94	376,02	0,07
groenvoorziening	126435,61	504152,77	54	52,27	95,71	0,02
groenvoorziening	126510,30	504012,52	6	43,96	81,08	0,08
groenvoorziening	126505,80	504019,27	6	47,02	87,66	4,43
groenvoorziening	126525,99	504011,60	4	44,37	82,57	4,73
groenvoorziening	126638,32	504018,79	35	17,00	15,70	0,01
groenvoorziening	126628,38	504022,55	4	19,36	23,35	4,55
groenvoorziening	126739,01	504022,42	5	29,45	50,16	0,19
groenvoorziening	126484,88	504022,18	4	48,08	91,08	4,71
groenvoorziening	126764,60	504040,50	12	44,60	92,11	0,76
groenvoorziening	126446,09	504037,06	4	50,34	95,74	4,64
groenvoorziening	126778,36	504022,72	19	62,76	176,53	1,00
groenvoorziening	126380,62	504041,04	8	37,59	53,71	0,65
groenvoorziening	126368,10	504049,42	15	37,13	60,96	0,74
groenvoorziening	126718,80	504001,70	5	30,83	54,08	2,08
groenvoorziening	126411,06	504036,42	9	61,02	138,55	0,64
groenvoorziening	126844,25	504189,86	86	131,09	668,47	0,02
groenvoorziening	126846,94	504185,18	146	141,85	443,70	0,03
groenvoorziening	126801,62	504053,78	32	119,51	384,76	0,38
groenvoorziening	126823,14	504130,18	5	10,76	5,91	0,07
groenvoorziening	126821,84	504179,03	73	131,09	668,45	0,29
groenvoorziening	126302,48	504020,49	40	27,96	49,73	0,20
groenvoorziening	126420,26	504141,28	4	16,14	15,48	3,14
groenvoorziening	126636,02	504261,61	244	346,89	1919,00	0,16
groenvoorziening	126484,52	504225,82	5	30,67	45,03	4,12
groenvoorziening	126558,60	504244,40	19	29,29	53,65	0,01
groenvoorziening	126469,28	504270,10	81	55,22	66,71	0,01
groenvoorziening	126465,40	504195,04	52	38,06	47,17	0,02
groenvoorziening	126599,92	504210,86	30	20,56	24,50	0,06
groenvoorziening	126615,00	504227,34	7	30,16	55,68	1,36
groenvoorziening	126521,26	504254,90	50	57,26	79,42	0,06
groenvoorziening	126535,04	504118,76	18	42,93	111,38	0,24
groenvoorziening	126638,59	504214,12	4	45,87	59,59	2,95

## Invoergegevens van het model Torenmolten

---

Model: Ontwikkelingslocatie Torenmolten  
Purmerend - Purmerend

Groep: (hoofdgroep)

Lijst van Bodemgebieden, voor rekenmethode Wegverkeerslawaaï - RMG-2012, wegverkeer

Groep	Max.lengte	Bf
groenvoorziening	7,21	0,80
groenvoorziening	15,48	0,80
groenvoorziening	13,57	0,80
groenvoorziening	21,46	0,80
groenvoorziening	9,14	0,80
groenvoorziening	11,52	0,80
groenvoorziening	45,12	0,80
groenvoorziening	21,46	0,80
groenvoorziening	2,27	0,80
groenvoorziening	17,91	0,80
groenvoorziening	2,45	0,80
groenvoorziening	12,76	0,80
groenvoorziening	21,36	0,80
groenvoorziening	15,70	0,80
groenvoorziening	19,99	0,80
groenvoorziening	13,24	0,80
groenvoorziening	2,40	0,80
groenvoorziening	18,63	0,80
groenvoorziening	23,22	0,80
groenvoorziening	13,57	0,80
groenvoorziening	10,32	0,80
groenvoorziening	30,74	0,80
groenvoorziening	10,32	0,80
groenvoorziening	51,67	0,80
groenvoorziening	12,00	0,80
groenvoorziening	12,00	0,80
groenvoorziening	51,67	0,80
groenvoorziening	11,81	0,80
groenvoorziening	7,16	0,80
groenvoorziening	6,35	0,80
groenvoorziening	23,42	0,80
groenvoorziening	12,19	0,80
groenvoorziening	17,26	0,80
groenvoorziening	14,44	0,80
groenvoorziening	17,45	0,80
groenvoorziening	5,90	0,80
groenvoorziening	5,13	0,80
groenvoorziening	9,30	0,80
groenvoorziening	19,34	0,80
groenvoorziening	16,59	0,80
groenvoorziening	20,50	0,80
groenvoorziening	27,33	0,80
groenvoorziening	10,62	0,80
groenvoorziening	14,74	0,80
groenvoorziening	10,12	0,80
groenvoorziening	24,99	0,80
groenvoorziening	12,94	0,80
groenvoorziening	28,28	0,80
groenvoorziening	39,66	0,80
groenvoorziening	3,85	0,80
groenvoorziening	12,94	0,80
groenvoorziening	8,01	0,80
groenvoorziening	4,93	0,80
groenvoorziening	17,96	0,80
groenvoorziening	9,18	0,80
groenvoorziening	7,78	0,80
groenvoorziening	19,03	0,80
groenvoorziening	14,44	0,80
groenvoorziening	6,97	0,80
groenvoorziening	6,61	0,80
groenvoorziening	7,98	0,80
groenvoorziening	13,22	0,80
groenvoorziening	19,97	0,80

## Invoergegevens van het model Torenmolen

Model: Ontwikkelingslocatie Torenmolen  
Purmerend - Purmerend  
Groep: (hoofdgroep)  
Lijst van Bodemgebieden, voor rekenmethode Wegverkeerslawaaï - RMG-2012, wegverkeer

Groep	ItemID	Grp.ID	Datum	Naam	Omschr.	Vorm
groenvoorziening	106203	3	16:44, 1 jun 2021	groenvoorz	bosplantsoen	Polygoon
groenvoorziening	106204	3	16:44, 1 jun 2021	groenvoorz	bodembedekkers	Polygoon
groenvoorziening	106205	3	16:44, 1 jun 2021	groenvoorz	gras- en kruidachtigen	Polygoon
groenvoorziening	106206	3	16:44, 1 jun 2021	groenvoorz	bosplantsoen	Polygoon
groenvoorziening	106207	3	16:44, 1 jun 2021	groenvoorz		Polygoon
groenvoorziening	106208	3	16:44, 1 jun 2021	groenvoorz	gras- en kruidachtigen	Polygoon
groenvoorziening	106209	3	16:44, 1 jun 2021	groenvoorz		Polygoon
groenvoorziening	106210	3	16:44, 1 jun 2021	groenvoorz	bodembedekkers	Polygoon
groenvoorziening	106211	3	16:44, 1 jun 2021	groenvoorz	gras- en kruidachtigen	Polygoon
groenvoorziening	106212	3	16:44, 1 jun 2021	groenvoorz	heesters	Polygoon
groenvoorziening	106213	3	16:44, 1 jun 2021	groenvoorz	heesters	Polygoon
groenvoorziening	106214	3	16:44, 1 jun 2021	groenvoorz	gras- en kruidachtigen	Polygoon
groenvoorziening	106215	3	16:44, 1 jun 2021	groenvoorz	heesters	Polygoon
groenvoorziening	106216	3	16:44, 1 jun 2021	groenvoorz	heesters	Polygoon
groenvoorziening	106217	3	16:44, 1 jun 2021	groenvoorz	bodembedekkers	Polygoon
groenvoorziening	106218	3	16:44, 1 jun 2021	groenvoorz	bodembedekkers	Polygoon
groenvoorziening	106219	3	16:44, 1 jun 2021	groenvoorz	bodembedekkers	Polygoon
groenvoorziening	106220	3	16:44, 1 jun 2021	groenvoorz		Polygoon
groenvoorziening	106221	3	16:44, 1 jun 2021	groenvoorz		Polygoon
groenvoorziening	106222	3	16:44, 1 jun 2021	groenvoorz	bosplantsoen	Polygoon
groenvoorziening	106223	3	16:44, 1 jun 2021	groenvoorz	heesters	Polygoon
groenvoorziening	106224	3	16:44, 1 jun 2021	groenvoorz		Polygoon
groenvoorziening	106225	3	16:44, 1 jun 2021	groenvoorz	gras- en kruidachtigen	Polygoon
groenvoorziening	106226	3	16:44, 1 jun 2021	groenvoorz	heesters	Polygoon
groenvoorziening	106227	3	16:44, 1 jun 2021	groenvoorz	heesters	Polygoon
groenvoorziening	106228	3	16:44, 1 jun 2021	groenvoorz	bodembedekkers	Polygoon
groenvoorziening	106229	3	16:44, 1 jun 2021	groenvoorz		Polygoon
groenvoorziening	106230	3	16:44, 1 jun 2021	groenvoorz	bodembedekkers	Polygoon
groenvoorziening	106231	3	16:44, 1 jun 2021	groenvoorz	bodembedekkers	Polygoon
groenvoorziening	106232	3	16:44, 1 jun 2021	groenvoorz		Polygoon
groenvoorziening	106233	3	16:44, 1 jun 2021	groenvoorz		Polygoon
groenvoorziening	106234	3	16:44, 1 jun 2021	groenvoorz	bodembedekkers	Polygoon
groenvoorziening	106235	3	16:44, 1 jun 2021	groenvoorz	bosplantsoen	Polygoon
groenvoorziening	106236	3	16:44, 1 jun 2021	groenvoorz	heesters	Polygoon
groenvoorziening	106237	3	16:44, 1 jun 2021	groenvoorz	bodembedekkers	Polygoon
groenvoorziening	106238	3	16:44, 1 jun 2021	groenvoorz	gras- en kruidachtigen	Polygoon
groenvoorziening	106239	3	16:44, 1 jun 2021	groenvoorz	bosplantsoen	Polygoon
groenvoorziening	106240	3	16:44, 1 jun 2021	groenvoorz	heesters	Polygoon
groenvoorziening	106241	3	16:44, 1 jun 2021	groenvoorz	heesters	Polygoon
groenvoorziening	106242	3	16:44, 1 jun 2021	groenvoorz	bosplantsoen	Polygoon
groenvoorziening	106243	3	16:44, 1 jun 2021	groenvoorz	bodembedekkers	Polygoon
groenvoorziening	106244	3	16:44, 1 jun 2021	groenvoorz	bosplantsoen	Polygoon
groenvoorziening	106245	3	16:44, 1 jun 2021	groenvoorz		Polygoon
groenvoorziening	106246	3	16:44, 1 jun 2021	groenvoorz		Polygoon
groenvoorziening	106247	3	16:44, 1 jun 2021	groenvoorz		Polygoon
groenvoorziening	106248	3	16:44, 1 jun 2021	groenvoorz		Polygoon
groenvoorziening	106249	3	16:44, 1 jun 2021	groenvoorz	bosplantsoen	Polygoon
groenvoorziening	106250	3	16:44, 1 jun 2021	groenvoorz	heesters	Polygoon
groenvoorziening	106251	3	16:44, 1 jun 2021	groenvoorz	gras- en kruidachtigen	Polygoon
groenvoorziening	106252	3	16:44, 1 jun 2021	groenvoorz	bodembedekkers	Polygoon
groenvoorziening	106253	3	16:44, 1 jun 2021	groenvoorz	bodembedekkers	Polygoon
groenvoorziening	106254	3	16:44, 1 jun 2021	groenvoorz	gras- en kruidachtigen	Polygoon
groenvoorziening	106255	3	16:44, 1 jun 2021	groenvoorz	bodembedekkers	Polygoon
groenvoorziening	106256	3	16:44, 1 jun 2021	groenvoorz		Polygoon
groenvoorziening	106257	3	16:44, 1 jun 2021	groenvoorz	bosplantsoen	Polygoon
groenvoorziening	106258	3	16:44, 1 jun 2021	groenvoorz	gras- en kruidachtigen	Polygoon
groenvoorziening	106259	3	16:44, 1 jun 2021	groenvoorz	gras- en kruidachtigen	Polygoon
groenvoorziening	106260	3	16:44, 1 jun 2021	groenvoorz	bodembedekkers	Polygoon
groenvoorziening	106261	3	16:44, 1 jun 2021	groenvoorz	bosplantsoen	Polygoon
groenvoorziening	106262	3	16:44, 1 jun 2021	groenvoorz		Polygoon
groenvoorziening	106263	3	16:44, 1 jun 2021	groenvoorz		Polygoon
groenvoorziening	106264	3	16:44, 1 jun 2021	groenvoorz	heesters	Polygoon
groenvoorziening	106265	3	16:44, 1 jun 2021	groenvoorz	bodembedekkers	Polygoon

## Invoergegevens van het model Torenmoln

Model: Ontwikkelingslocatie Torenmoln  
Purmerend - Purmerend  
Groep: (hoofdgroep)  
Lijst van Bodemgebieden, voor rekenmethode Wegverkeerslawaaai - RMG-2012, wegverkeer

Groep	X-1	Y-1	Vormpunten	Omtrek	Oppervlak	Min. lengte
groenvoorziening	126638,59	504214,12	45	74,53	277,16	0,39
groenvoorziening	126614,07	504027,97	17	75,01	122,51	0,35
groenvoorziening	126430,15	504182,80	458	763,85	2800,60	0,02
groenvoorziening	126577,29	504237,41	32	79,00	127,76	0,05
groenvoorziening	126432,83	504146,07	46	23,07	23,91	0,19
groenvoorziening	126431,64	504242,12	50	98,95	80,55	0,07
groenvoorziening	126503,08	504334,22	34	126,89	827,36	0,46
groenvoorziening	126477,84	504188,04	4	13,50	10,26	2,30
groenvoorziening	126612,10	504022,79	15	93,63	183,43	0,17
groenvoorziening	126551,46	504090,88	57	71,61	172,69	0,17
groenvoorziening	126455,41	504177,80	66	61,13	80,50	0,01
groenvoorziening	126543,72	504115,47	225	204,94	533,21	0,07
groenvoorziening	126440,88	504167,47	8	42,01	78,36	0,14
groenvoorziening	126434,00	504078,41	17	31,33	61,63	0,38
groenvoorziening	126638,59	504214,12	7	33,11	65,14	0,66
groenvoorziening	126569,02	504237,34	21	29,36	53,83	0,09
groenvoorziening	126642,06	504095,50	31	85,03	157,26	0,03
groenvoorziening	126647,53	504116,88	10	37,07	59,01	0,11
groenvoorziening	126427,91	504096,86	50	27,28	31,82	0,21
groenvoorziening	126420,11	504251,00	35	44,80	92,89	0,03
groenvoorziening	126425,70	504286,48	29	67,81	89,88	0,02
groenvoorziening	126369,36	504361,16	286	1399,40	16843,46	0,01
groenvoorziening	126429,44	504041,62	9	50,49	65,14	0,28
groenvoorziening	126425,70	504286,48	67	28,64	36,45	0,02
groenvoorziening	126561,14	504116,68	6	59,65	121,34	3,30
groenvoorziening	126558,03	504124,80	26	11,20	6,76	0,01
groenvoorziening	126476,27	504159,78	10	158,64	87,76	1,09
groenvoorziening	126569,62	504116,66	35	31,68	42,06	0,07
groenvoorziening	126752,04	504039,42	6	53,92	71,39	0,64
groenvoorziening	126434,00	504078,41	5	18,84	18,50	0,42
groenvoorziening	126474,93	504208,22	46	26,60	27,56	0,20
groenvoorziening	126789,00	504104,55	14	82,34	232,21	0,05
groenvoorziening	126823,86	504077,65	4	7,50	3,09	1,16
groenvoorziening	126679,67	504072,88	7	34,85	43,74	0,10
groenvoorziening	126439,84	504136,57	4	4,05	0,94	0,71
groenvoorziening	126613,52	504227,89	127	137,40	537,31	0,05
groenvoorziening	126812,40	504113,38	24	40,14	82,13	0,09
groenvoorziening	126525,18	504254,12	5	74,75	94,81	2,58
groenvoorziening	126707,02	504086,15	4	44,63	45,21	2,12
groenvoorziening	126701,82	504201,14	98	114,68	531,47	0,12
groenvoorziening	126716,52	504183,15	13	25,34	34,22	0,46
groenvoorziening	126419,90	504235,13	37	52,74	188,27	0,13
groenvoorziening	126494,70	504260,28	74	57,36	76,18	0,02
groenvoorziening	126400,48	504367,42	50	269,98	3661,71	0,93
groenvoorziening	126495,50	504259,99	52	28,40	36,78	0,21
groenvoorziening	126456,63	504208,91	102	168,41	680,18	0,02
groenvoorziening	126441,75	504092,71	20	143,00	527,74	0,15
groenvoorziening	126708,96	504107,08	51	56,99	123,44	0,19
groenvoorziening	126640,54	504097,85	10	66,22	125,61	1,10
groenvoorziening	126439,84	504136,57	41	119,69	159,13	0,01
groenvoorziening	126609,94	504223,74	7	35,06	71,77	1,91
groenvoorziening	126625,00	504058,33	18	100,76	192,64	0,40
groenvoorziening	126647,70	504207,42	5	30,17	55,67	3,00
groenvoorziening	126453,08	504095,81	125	195,34	138,81	0,01
groenvoorziening	126837,99	504108,34	7	48,11	125,36	3,73
groenvoorziening	126773,46	504019,83	69	267,90	790,64	0,26
groenvoorziening	126718,57	504212,41	5	39,61	89,02	0,01
groenvoorziening	126468,01	504159,10	13	17,49	14,70	0,13
groenvoorziening	126478,94	504190,97	60	193,32	873,22	0,01
groenvoorziening	126419,66	504125,10	4	16,23	15,74	3,14
groenvoorziening	126716,98	504223,84	422	280,02	891,11	0,07
groenvoorziening	126454,54	504166,91	45	46,08	62,02	0,01
groenvoorziening	126802,98	504136,99	8	26,03	39,61	0,59

## Invoergegevens van het model Torenmolten

---

Model: Ontwikkelingslocatie Torenmolten  
Purmerend - Purmerend

Groep: (hoofdgroep)

Lijst van Bodemgebieden, voor rekenmethode Wegverkeerslawaaai - RMG-2012, wegverkeer

Groep	Max.lengte	Bf
groenvoorziening	19,97	0,80
groenvoorziening	16,45	0,80
groenvoorziening	58,23	0,80
groenvoorziening	25,65	0,80
groenvoorziening	10,06	0,80
groenvoorziening	34,67	0,80
groenvoorziening	9,46	0,80
groenvoorziening	4,46	0,80
groenvoorziening	37,12	0,80
groenvoorziening	12,26	0,80
groenvoorziening	26,01	0,80
groenvoorziening	20,93	0,80
groenvoorziening	15,64	0,80
groenvoorziening	9,65	0,80
groenvoorziening	9,13	0,80
groenvoorziening	7,52	0,80
groenvoorziening	13,31	0,80
groenvoorziening	9,36	0,80
groenvoorziening	5,86	0,80
groenvoorziening	6,02	0,80
groenvoorziening	23,93	0,80
groenvoorziening	33,92	0,80
groenvoorziening	18,59	0,80
groenvoorziening	7,36	0,80
groenvoorziening	24,95	0,80
groenvoorziening	3,34	0,80
groenvoorziening	78,23	0,80
groenvoorziening	7,42	0,80
groenvoorziening	24,00	0,80
groenvoorziening	6,63	0,80
groenvoorziening	6,03	0,80
groenvoorziening	32,33	0,80
groenvoorziening	2,56	0,80
groenvoorziening	14,69	0,80
groenvoorziening	1,32	0,80
groenvoorziening	23,04	0,80
groenvoorziening	9,80	0,80
groenvoorziening	34,55	0,80
groenvoorziening	20,26	0,80
groenvoorziening	13,47	0,80
groenvoorziening	9,07	0,80
groenvoorziening	8,67	0,80
groenvoorziening	24,01	0,80
groenvoorziening	30,84	0,80
groenvoorziening	6,05	0,80
groenvoorziening	11,74	0,80
groenvoorziening	59,31	0,80
groenvoorziening	15,78	0,80
groenvoorziening	22,15	0,80
groenvoorziening	26,64	0,80
groenvoorziening	9,53	0,80
groenvoorziening	40,69	0,80
groenvoorziening	9,06	0,80
groenvoorziening	59,31	0,80
groenvoorziening	10,39	0,80
groenvoorziening	30,43	0,80
groenvoorziening	13,47	0,80
groenvoorziening	5,25	0,80
groenvoorziening	78,23	0,80
groenvoorziening	4,92	0,80
groenvoorziening	14,38	0,80
groenvoorziening	9,50	0,80
groenvoorziening	7,50	0,80

## Invoergegevens van het model Torenmolen

Model: Ontwikkelingslocatie Torenmolen  
Purmerend - Purmerend  
Groep: (hoofdgroep)  
Lijst van Bodemgebieden, voor rekenmethode Wegverkeerslawaaai - RMG-2012, wegverkeer

Groep	ItemID	Grp.ID	Datum	Naam	Omschr.	Vorm
groenvoorziening	106266	3	16:44, 1 jun 2021	groenvoorz	heesters	Polygoon
groenvoorziening	106267	3	16:44, 1 jun 2021	groenvoorz		Polygoon
groenvoorziening	106268	3	16:44, 1 jun 2021	groenvoorz	bosplantsoen	Polygoon
groenvoorziening	106269	3	16:44, 1 jun 2021	groenvoorz	gras- en kruidachtigen	Polygoon
groenvoorziening	106270	3	16:44, 1 jun 2021	groenvoorz	gras- en kruidachtigen	Polygoon
groenvoorziening	106271	3	16:44, 1 jun 2021	groenvoorz	bosplantsoen	Polygoon
groenvoorziening	106272	3	16:44, 1 jun 2021	groenvoorz		Polygoon
groenvoorziening	106273	3	16:44, 1 jun 2021	groenvoorz	bodembedekkers	Polygoon
groenvoorziening	106274	3	16:44, 1 jun 2021	groenvoorz	heesters	Polygoon
groenvoorziening	106275	3	16:44, 1 jun 2021	groenvoorz	bodembedekkers	Polygoon
groenvoorziening	106276	3	16:44, 1 jun 2021	groenvoorz	bodembedekkers	Polygoon
groenvoorziening	106277	3	16:44, 1 jun 2021	groenvoorz	heesters	Polygoon
groenvoorziening	106278	3	16:44, 1 jun 2021	groenvoorz	heesters	Polygoon
groenvoorziening	106279	3	16:44, 1 jun 2021	groenvoorz	heesters	Polygoon
groenvoorziening	106280	3	16:44, 1 jun 2021	groenvoorz	bosplantsoen	Polygoon
groenvoorziening	106281	3	16:44, 1 jun 2021	groenvoorz	bosplantsoen	Polygoon
groenvoorziening	106282	3	16:44, 1 jun 2021	groenvoorz	heesters	Polygoon
groenvoorziening	106283	3	16:44, 1 jun 2021	groenvoorz	bodembedekkers	Polygoon
groenvoorziening	106284	3	16:44, 1 jun 2021	groenvoorz		Polygoon
groenvoorziening	106285	3	16:44, 1 jun 2021	groenvoorz	bosplantsoen	Polygoon
groenvoorziening	106286	3	16:44, 1 jun 2021	groenvoorz		Polygoon
groenvoorziening	106288	3	16:44, 1 jun 2021	groenvoorz		Polygoon
groenvoorziening	106289	3	16:44, 1 jun 2021	groenvoorz	heesters	Polygoon
groenvoorziening	106290	3	16:44, 1 jun 2021	groenvoorz		Polygoon
groenvoorziening	106291	3	16:44, 1 jun 2021	groenvoorz		Polygoon
groenvoorziening	106292	3	16:44, 1 jun 2021	groenvoorz		Polygoon
groenvoorziening	106293	3	16:44, 1 jun 2021	groenvoorz		Polygoon
groenvoorziening	106304	3	16:44, 1 jun 2021	groenvoorz		Polygoon
groenvoorziening	106307	3	16:44, 1 jun 2021	groenvoorz	gras- en kruidachtigen	Polygoon
groenvoorziening	106309	3	16:44, 1 jun 2021	groenvoorz	heesters	Polygoon
groenvoorziening	106312	3	16:44, 1 jun 2021	groenvoorz	gras- en kruidachtigen	Polygoon
groenvoorziening	106313	3	16:44, 1 jun 2021	groenvoorz	gras- en kruidachtigen	Polygoon
groenvoorziening	106314	3	16:44, 1 jun 2021	groenvoorz	bosplantsoen	Polygoon
groenvoorziening	106315	3	16:44, 1 jun 2021	groenvoorz	gras- en kruidachtigen	Polygoon
groenvoorziening	106319	3	16:44, 1 jun 2021	groenvoorz	bosplantsoen	Polygoon
groenvoorziening	106320	3	16:44, 1 jun 2021	groenvoorz	gras- en kruidachtigen	Polygoon
groenvoorziening	106321	3	16:44, 1 jun 2021	groenvoorz	bosplantsoen	Polygoon
groenvoorziening	106322	3	16:44, 1 jun 2021	groenvoorz	gras- en kruidachtigen	Polygoon
groenvoorziening	106326	3	16:44, 1 jun 2021	groenvoorz	bosplantsoen	Polygoon
groenvoorziening	106327	3	16:44, 1 jun 2021	groenvoorz	gras- en kruidachtigen	Polygoon
groenvoorziening	106328	3	16:44, 1 jun 2021	groenvoorz	bosplantsoen	Polygoon
groenvoorziening	106329	3	16:44, 1 jun 2021	groenvoorz	bosplantsoen	Polygoon
groenvoorziening	106330	3	16:44, 1 jun 2021	groenvoorz	gras- en kruidachtigen	Polygoon
groenvoorziening	106331	3	16:44, 1 jun 2021	groenvoorz	gras- en kruidachtigen	Polygoon
groenvoorziening	106332	3	16:44, 1 jun 2021	groenvoorz	bosplantsoen	Polygoon
groenvoorziening	106333	3	16:44, 1 jun 2021	groenvoorz	gras- en kruidachtigen	Polygoon
groenvoorziening	106334	3	16:44, 1 jun 2021	groenvoorz	gras- en kruidachtigen	Polygoon
groenvoorziening	106335	3	16:44, 1 jun 2021	groenvoorz	gras- en kruidachtigen	Polygoon
groenvoorziening	106336	3	16:44, 1 jun 2021	groenvoorz	bosplantsoen	Polygoon
groenvoorziening	106338	3	16:44, 1 jun 2021	groenvoorz	heesters	Polygoon
groenvoorziening	106339	3	16:44, 1 jun 2021	groenvoorz	bosplantsoen	Polygoon
groenvoorziening	106340	3	16:44, 1 jun 2021	groenvoorz	bosplantsoen	Polygoon
groenvoorziening	106341	3	16:44, 1 jun 2021	groenvoorz	bosplantsoen	Polygoon
groenvoorziening	106342	3	16:44, 1 jun 2021	groenvoorz	gras- en kruidachtigen	Polygoon
groenvoorziening	106343	3	16:44, 1 jun 2021	groenvoorz	heesters	Polygoon
groenvoorziening	106344	3	16:44, 1 jun 2021	groenvoorz	gras- en kruidachtigen	Polygoon
groenvoorziening	106345	3	16:44, 1 jun 2021	groenvoorz	gras- en kruidachtigen	Polygoon
groenvoorziening	106346	3	16:44, 1 jun 2021	groenvoorz	heesters	Polygoon
groenvoorziening	106348	3	16:44, 1 jun 2021	groenvoorz	heesters	Polygoon
groenvoorziening	106349	3	16:44, 1 jun 2021	groenvoorz	heesters	Polygoon
groenvoorziening	106350	3	16:44, 1 jun 2021	groenvoorz	heesters	Polygoon
groenvoorziening	106351	3	16:44, 1 jun 2021	groenvoorz	bosplantsoen	Polygoon
groenvoorziening	106352	3	16:44, 1 jun 2021	groenvoorz	gras- en kruidachtigen	Polygoon



## Invoergegevens van het model Torenmoln

Model: Ontwikkelingslocatie Torenmoln  
Purmerend - Purmerend  
Groep: (hoofdgroep)  
Lijst van Bodemgebieden, voor rekenmethode Wegverkeerslawaaï - RMG-2012, wegverkeer

Groep	X-1	Y-1	Vormpunten	Omtrek	Oppervlak	Min. lengte
groenvoorziening	126707,35	504184,70	5	115,52	163,02	2,96
groenvoorziening	126843,32	504213,20	45	434,99	659,25	0,25
groenvoorziening	126652,21	504213,18	66	140,56	700,39	0,41
groenvoorziening	126442,08	504072,55	12	89,33	438,67	1,05
groenvoorziening	126708,96	504107,08	62	109,19	497,57	0,19
groenvoorziening	126431,64	504242,12	6	109,49	321,11	3,55
groenvoorziening	126862,96	504236,50	11	51,85	11,06	0,05
groenvoorziening	126726,00	504177,59	12	28,74	43,40	0,22
groenvoorziening	126577,29	504237,41	4	57,26	76,87	3,00
groenvoorziening	126791,17	504110,27	4	5,60	1,94	1,24
groenvoorziening	126650,11	504129,48	4	30,76	56,95	6,16
groenvoorziening	126809,92	504148,78	7	30,20	34,15	0,45
groenvoorziening	126483,60	504146,16	27	62,59	63,89	0,02
groenvoorziening	126533,55	504122,10	4	57,87	56,56	2,09
groenvoorziening	126758,26	504182,42	55	129,23	563,83	0,01
groenvoorziening	126558,60	504244,40	53	102,70	301,67	0,01
groenvoorziening	126498,44	504244,89	32	32,92	66,44	0,27
groenvoorziening	126451,49	504157,20	54	52,27	95,72	0,02
groenvoorziening	126564,98	504238,84	559	611,62	2513,33	0,10
groenvoorziening	126416,06	504167,19	14	138,47	326,92	0,13
groenvoorziening	126527,04	504264,06	158	407,59	2001,82	0,02
groenvoorziening	126500,00	504342,93	302	1408,46	16904,08	0,01
groenvoorziening	126498,44	504244,89	33	32,92	66,44	0,27
groenvoorziening	126544,70	504262,86	545	553,59	2446,86	0,10
groenvoorziening	126521,26	504254,90	205	447,27	1642,64	0,01
groenvoorziening	126543,99	504266,24	16	64,95	66,47	0,54
groenvoorziening	126527,04	504264,06	67	121,07	359,18	0,05
groenvoorziening	126458,65	504149,72	125	195,34	138,81	0,01
groenvoorziening	126821,84	504179,03	79	131,09	668,45	0,04
groenvoorziening	126436,41	504084,57	20	36,92	80,13	0,38
groenvoorziening	126824,62	504129,61	142	141,85	443,70	0,12
groenvoorziening	127112,06	504463,82	99	767,04	10777,89	0,01
groenvoorziening	127535,90	504479,26	11	69,33	27,03	0,04
groenvoorziening	127238,36	504567,90	14	49,81	143,27	0,30
groenvoorziening	127164,14	504438,06	11	7,36	3,38	0,06
groenvoorziening	127246,40	504647,40	32	33,15	34,24	0,04
groenvoorziening	127502,31	504361,74	142	719,75	1373,68	0,01
groenvoorziening	127228,75	504582,41	4	29,91	33,08	2,68
groenvoorziening	127293,67	504411,26	44	84,75	281,68	0,03
groenvoorziening	127305,94	504423,84	25	264,06	1156,74	0,60
groenvoorziening	127209,68	504362,20	28	130,56	862,29	0,15
groenvoorziening	127265,04	504439,79	153	603,14	2260,33	0,01
groenvoorziening	127177,42	504395,15	35	101,55	96,40	0,02
groenvoorziening	127517,40	504450,80	10	34,64	7,03	0,15
groenvoorziening	127080,59	504458,03	37	462,57	1236,98	0,01
groenvoorziening	127509,33	504530,80	9	37,15	52,21	0,11
groenvoorziening	127255,06	504578,44	4	31,87	35,98	2,68
groenvoorziening	127183,73	504397,35	32	63,37	215,65	0,03
groenvoorziening	127177,42	504395,15	39	92,53	217,67	0,02
groenvoorziening	127548,54	504525,84	61	130,95	255,94	0,03
groenvoorziening	127116,73	504462,36	15	99,57	204,67	0,24
groenvoorziening	127081,59	504320,30	23	86,37	163,05	0,28
groenvoorziening	127176,18	504439,99	87	588,84	1808,55	0,01
groenvoorziening	127154,53	504395,52	239	673,64	1394,32	0,01
groenvoorziening	127497,58	504501,16	8	70,77	109,75	0,79
groenvoorziening	127287,47	504476,14	44	393,66	9219,46	0,15
groenvoorziening	127443,22	504515,86	40	118,25	771,79	0,18
groenvoorziening	127527,73	504541,30	21	65,50	141,48	0,48
groenvoorziening	127512,84	504556,08	57	201,25	524,23	0,01
groenvoorziening	127284,37	504429,61	49	105,86	203,52	0,07
groenvoorziening	127490,49	504479,26	7	31,74	36,76	0,16
groenvoorziening	127150,60	504383,58	65	165,73	1477,40	0,03
groenvoorziening	127539,24	504522,84	17	40,11	69,77	0,36

## Invoergegevens van het model Torenmolten

---

Model: Ontwikkelingslocatie Torenmolten  
Purmerend - Purmerend

Groep: (hoofdgroep)

Lijst van Bodemgebieden, voor rekenmethode Wegverkeerslawaai - RMG-2012, wegverkeer

Groep	Max.lengte	Bf
groenvoorziening	54,78	0,80
groenvoorziening	27,51	0,80
groenvoorziening	54,78	0,80
groenvoorziening	25,31	0,80
groenvoorziening	19,82	0,80
groenvoorziening	48,30	0,80
groenvoorziening	11,17	0,80
groenvoorziening	10,24	0,80
groenvoorziening	25,65	0,80
groenvoorziening	1,54	0,80
groenvoorziening	9,19	0,80
groenvoorziening	10,00	0,80
groenvoorziening	20,18	0,80
groenvoorziening	26,83	0,80
groenvoorziening	55,72	0,80
groenvoorziening	34,55	0,80
groenvoorziening	6,32	0,80
groenvoorziening	12,19	0,80
groenvoorziening	17,96	0,80
groenvoorziening	48,59	0,80
groenvoorziening	56,54	0,80
groenvoorziening	33,92	0,80
groenvoorziening	6,32	0,80
groenvoorziening	17,96	0,80
groenvoorziening	56,54	0,80
groenvoorziening	14,31	0,80
groenvoorziening	24,25	0,80
groenvoorziening	59,31	0,80
groenvoorziening	12,94	0,80
groenvoorziening	9,65	0,80
groenvoorziening	28,28	0,80
groenvoorziening	56,32	0,80
groenvoorziening	14,25	0,80
groenvoorziening	14,89	0,80
groenvoorziening	1,76	0,80
groenvoorziening	9,78	0,80
groenvoorziening	54,01	0,80
groenvoorziening	12,27	0,80
groenvoorziening	8,14	0,80
groenvoorziening	105,38	0,80
groenvoorziening	20,25	0,80
groenvoorziening	32,90	0,80
groenvoorziening	16,17	0,80
groenvoorziening	9,31	0,80
groenvoorziening	56,32	0,80
groenvoorziening	16,31	0,80
groenvoorziening	13,24	0,80
groenvoorziening	21,75	0,80
groenvoorziening	25,62	0,80
groenvoorziening	8,88	0,80
groenvoorziening	38,81	0,80
groenvoorziening	12,25	0,80
groenvoorziening	39,77	0,80
groenvoorziening	20,25	0,80
groenvoorziening	26,90	0,80
groenvoorziening	39,77	0,80
groenvoorziening	39,42	0,80
groenvoorziening	15,73	0,80
groenvoorziening	18,72	0,80
groenvoorziening	31,86	0,80
groenvoorziening	13,06	0,80
groenvoorziening	43,72	0,80
groenvoorziening	6,63	0,80

## Invoergegevens van het model Torenmolen

Model: Ontwikkelingslocatie Torenmolen  
Purmerend - Purmerend  
Groep: (hoofdgroep)  
Lijst van Bodemgebieden, voor rekenmethode Wegverkeerslawaai - RMG-2012, wegverkeer

Groep	ItemID	Grp.ID	Datum	Naam	Omschr.	Vorm
groenvoorziening	106353	3	16:44, 1 jun 2021	groenvoorz	gras- en kruidachtigen	Polygoon
groenvoorziening	106355	3	16:44, 1 jun 2021	groenvoorz	heesters	Polygoon
groenvoorziening	106356	3	16:44, 1 jun 2021	groenvoorz	gras- en kruidachtigen	Polygoon
groenvoorziening	106357	3	16:44, 1 jun 2021	groenvoorz	heesters	Polygoon
groenvoorziening	106372	3	16:44, 1 jun 2021	groenvoorz	gras- en kruidachtigen	Polygoon
groenvoorziening	106374	3	16:44, 1 jun 2021	groenvoorz	bosplantsoen	Polygoon
groenvoorziening	106378	3	16:44, 1 jun 2021	groenvoorz	bosplantsoen	Polygoon
groenvoorziening	106379	3	16:44, 1 jun 2021	groenvoorz	gras- en kruidachtigen	Polygoon
groenvoorziening	106381	3	16:44, 1 jun 2021	groenvoorz	bosplantsoen	Polygoon
groenvoorziening	106382	3	16:44, 1 jun 2021	groenvoorz	gras- en kruidachtigen	Polygoon
groenvoorziening	106383	3	16:44, 1 jun 2021	groenvoorz	gras- en kruidachtigen	Polygoon
groenvoorziening	106391	3	16:44, 1 jun 2021	groenvoorz	groenvoorz	Polygoon
groenvoorziening	106392	3	16:44, 1 jun 2021	groenvoorz	groenvoorz	Polygoon
groenvoorziening	106400	3	16:44, 1 jun 2021	groenvoorz	gras- en kruidachtigen	Polygoon
groenvoorziening	106401	3	16:44, 1 jun 2021	groenvoorz	gras- en kruidachtigen	Polygoon
groenvoorziening	106402	3	16:44, 1 jun 2021	groenvoorz	bodembedekkers	Polygoon
groenvoorziening	106403	3	16:44, 1 jun 2021	groenvoorz	groenvoorz	Polygoon
groenvoorziening	106416	3	16:44, 1 jun 2021	groenvoorz	groenvoorz	Polygoon
groenvoorziening	106417	3	16:44, 1 jun 2021	groenvoorz	groenvoorz	Polygoon
groenvoorziening	106418	3	16:44, 1 jun 2021	groenvoorz	groenvoorz	Polygoon
groenvoorziening	106420	3	16:44, 1 jun 2021	groenvoorz	gras- en kruidachtigen	Polygoon
groenvoorziening	106421	3	16:44, 1 jun 2021	groenvoorz	gras- en kruidachtigen	Polygoon
groenvoorziening	106422	3	16:44, 1 jun 2021	groenvoorz	bosplantsoen	Polygoon
groenvoorziening	106423	3	16:44, 1 jun 2021	groenvoorz	gras- en kruidachtigen	Polygoon
groenvoorziening	106424	3	16:44, 1 jun 2021	groenvoorz	gras- en kruidachtigen	Polygoon
groenvoorziening	106425	3	16:44, 1 jun 2021	groenvoorz	heesters	Polygoon
groenvoorziening	106426	3	16:44, 1 jun 2021	groenvoorz	gras- en kruidachtigen	Polygoon
groenvoorziening	106427	3	16:44, 1 jun 2021	groenvoorz	gras- en kruidachtigen	Polygoon
groenvoorziening	106428	3	16:44, 1 jun 2021	groenvoorz	gras- en kruidachtigen	Polygoon
groenvoorziening	106431	3	16:44, 1 jun 2021	groenvoorz	bosplantsoen	Polygoon
groenvoorziening	106432	3	16:44, 1 jun 2021	groenvoorz	bosplantsoen	Polygoon
groenvoorziening	106433	3	16:44, 1 jun 2021	groenvoorz	gras- en kruidachtigen	Polygoon
groenvoorziening	106434	3	16:44, 1 jun 2021	groenvoorz	gras- en kruidachtigen	Polygoon
groenvoorziening	106435	3	16:44, 1 jun 2021	groenvoorz	gras- en kruidachtigen	Polygoon
groenvoorziening	106437	3	16:44, 1 jun 2021	groenvoorz	gras- en kruidachtigen	Polygoon
groenvoorziening	106438	3	16:44, 1 jun 2021	groenvoorz	gras- en kruidachtigen	Polygoon
groenvoorziening	106439	3	16:44, 1 jun 2021	groenvoorz	gras- en kruidachtigen	Polygoon
groenvoorziening	106441	3	16:44, 1 jun 2021	groenvoorz	gras- en kruidachtigen	Polygoon
groenvoorziening	106443	3	16:44, 1 jun 2021	groenvoorz	gras- en kruidachtigen	Polygoon
groenvoorziening	106445	3	16:44, 1 jun 2021	groenvoorz	gras- en kruidachtigen	Polygoon
groenvoorziening	106447	3	16:44, 1 jun 2021	groenvoorz	gras- en kruidachtigen	Polygoon
groenvoorziening	106449	3	16:44, 1 jun 2021	groenvoorz	gras- en kruidachtigen	Polygoon
groenvoorziening	106450	3	16:44, 1 jun 2021	groenvoorz	groenvoorz	Polygoon
groenvoorziening	106453	3	16:44, 1 jun 2021	groenvoorz	heesters	Polygoon
groenvoorziening	106454	3	16:44, 1 jun 2021	groenvoorz	heesters	Polygoon
groenvoorziening	106455	3	16:44, 1 jun 2021	groenvoorz	heesters	Polygoon
groenvoorziening	106456	3	16:44, 1 jun 2021	groenvoorz	heesters	Polygoon
groenvoorziening	106459	3	16:44, 1 jun 2021	groenvoorz	groenvoorz	Polygoon
groenvoorziening	106460	3	16:44, 1 jun 2021	groenvoorz	gras- en kruidachtigen	Polygoon
groenvoorziening	106461	3	16:44, 1 jun 2021	groenvoorz	heesters	Polygoon
groenvoorziening	106462	3	16:44, 1 jun 2021	groenvoorz	groenvoorz	Polygoon
groenvoorziening	106463	3	16:44, 1 jun 2021	groenvoorz	groenvoorz	Polygoon
groenvoorziening	106464	3	16:44, 1 jun 2021	groenvoorz	gras- en kruidachtigen	Polygoon
groenvoorziening	106465	3	16:44, 1 jun 2021	groenvoorz	groenvoorz	Polygoon
groenvoorziening	106466	3	16:44, 1 jun 2021	groenvoorz	bosplantsoen	Polygoon
groenvoorziening	106468	3	16:44, 1 jun 2021	groenvoorz	groenvoorz	Polygoon
groenvoorziening	106469	3	16:44, 1 jun 2021	groenvoorz	groenvoorz	Polygoon
groenvoorziening	106470	3	16:44, 1 jun 2021	groenvoorz	bosplantsoen	Polygoon
groenvoorziening	106471	3	16:44, 1 jun 2021	groenvoorz	groenvoorz	Polygoon
groenvoorziening	106472	3	16:44, 1 jun 2021	groenvoorz	bosplantsoen	Polygoon
groenvoorziening	106473	3	16:44, 1 jun 2021	groenvoorz	bosplantsoen	Polygoon
groenvoorziening	106474	3	16:44, 1 jun 2021	groenvoorz	gras- en kruidachtigen	Polygoon
groenvoorziening	106476	3	16:44, 1 jun 2021	groenvoorz	gras- en kruidachtigen	Polygoon

## Invoergegevens van het model Torenmoln

Model: Ontwikkelingslocatie Torenmoln  
Purmerend - Purmerend  
Groep: (hoofdgroep)  
Lijst van Bodemgebieden, voor rekenmethode Wegverkeerslawaaai - RMG-2012, wegverkeer

Groep	X-1	Y-1	Vormpunten	Omtrek	Oppervlak	Min. lengte
groenvoorziening	127506,21	504446,28	147	601,71	1374,22	0,01
groenvoorziening	127124,39	504335,50	55	246,30	649,00	0,01
groenvoorziening	127539,02	504516,71	8	24,63	35,71	0,21
groenvoorziening	127467,50	504558,52	11	116,38	353,08	0,12
groenvoorziening	127063,96	504397,06	52	280,89	4939,65	0,13
groenvoorziening	127283,01	504430,25	201	865,44	3116,80	0,01
groenvoorziening	127235,23	504546,58	76	580,64	1789,86	0,01
groenvoorziening	127283,04	504483,04	28	392,63	9136,96	0,35
groenvoorziening	127063,96	504397,06	66	687,96	2796,92	0,01
groenvoorziening	127354,13	504437,05	154	680,02	1359,23	0,01
groenvoorziening	126435,09	504054,13	16	93,34	426,65	1,05
groenvoorziening	126400,67	504365,41	305	1437,21	15305,99	0,01
groenvoorziening	126400,67	504365,41	302	1436,06	15305,18	0,01
groenvoorziening	126878,34	504326,96	33	159,19	440,95	0,88
groenvoorziening	126911,32	504297,47	22	99,75	630,92	0,76
groenvoorziening	126639,96	504096,29	32	85,03	157,26	0,03
groenvoorziening	126524,42	504350,45	288	1389,35	15298,31	0,01
groenvoorziening	126648,40	504060,41	4	19,82	24,53	4,80
groenvoorziening	126645,35	504066,71	4	20,19	25,41	4,80
groenvoorziening	126630,47	504072,36	4	20,03	25,02	4,79
groenvoorziening	127374,06	504448,89	26	243,90	1138,87	0,60
groenvoorziening	127275,56	504427,90	181	778,60	2686,61	0,01
groenvoorziening	127235,23	504546,58	75	577,91	1768,30	0,01
groenvoorziening	127290,55	504520,35	31	407,83	9110,85	0,35
groenvoorziening	127465,12	504552,05	51	161,06	701,09	0,18
groenvoorziening	127290,84	504455,20	8	49,64	79,76	0,31
groenvoorziening	127354,13	504437,05	162	621,03	1374,58	0,01
groenvoorziening	127294,58	504465,74	23	44,53	102,26	0,11
groenvoorziening	127310,26	504449,38	44	61,08	110,73	0,07
groenvoorziening	126548,52	504401,16	77	422,94	4279,61	0,12
groenvoorziening	126534,93	504409,81	85	380,97	4073,14	0,12
groenvoorziening	126433,54	504476,85	4	19,75	22,95	3,64
groenvoorziening	126435,88	504482,62	6	20,05	23,90	0,14
groenvoorziening	126523,92	504409,56	4	14,30	8,22	1,39
groenvoorziening	126601,44	504413,52	239	1321,90	7276,51	0,08
groenvoorziening	126751,13	504341,37	127	756,45	5018,48	0,24
groenvoorziening	126651,70	504362,71	60	363,34	179,94	0,44
groenvoorziening	126650,90	504363,97	55	358,19	146,97	0,39
groenvoorziening	126548,52	504401,16	31	142,70	158,31	0,74
groenvoorziening	126526,99	504410,71	5	19,51	9,51	0,99
groenvoorziening	126534,93	504409,81	76	595,73	2498,10	0,36
groenvoorziening	126457,16	504430,87	4	12,03	5,68	1,16
groenvoorziening	126362,17	504336,27	32	44,65	88,36	0,04
groenvoorziening	126367,77	504036,02	14	50,15	94,52	0,65
groenvoorziening	126368,73	504088,60	4	20,45	26,08	4,82
groenvoorziening	126370,82	504080,56	4	41,48	96,69	7,05
groenvoorziening	126367,07	504066,39	59	54,61	93,26	0,03
groenvoorziening	126376,77	504231,74	26	28,21	48,43	0,33
groenvoorziening	126370,82	504080,56	7	112,28	327,91	1,80
groenvoorziening	126371,47	504082,24	5	101,17	156,79	3,35
groenvoorziening	126364,54	504272,50	6	15,13	12,53	2,03
groenvoorziening	126382,68	504124,34	42	84,01	406,45	0,01
groenvoorziening	126389,26	504055,02	89	81,58	159,51	0,01
groenvoorziening	126415,95	504101,46	48	23,62	26,37	0,21
groenvoorziening	126406,33	504131,74	34	25,91	11,66	0,03
groenvoorziening	126376,77	504231,74	36	74,19	269,70	0,07
groenvoorziening	126410,54	504115,61	4	16,64	16,74	3,35
groenvoorziening	126365,91	504274,00	62	61,05	104,56	0,07
groenvoorziening	126408,14	504124,47	56	198,21	918,70	0,02
groenvoorziening	126372,07	504266,32	55	163,91	825,23	0,04
groenvoorziening	126396,22	504255,35	6	26,05	31,45	1,52
groenvoorziening	126405,74	504243,97	91	12,66	12,75	0,14
groenvoorziening	126401,80	504241,93	98	50,78	52,06	0,14

## Invoergegevens van het model Torenmolten

---

Model: Ontwikkelingslocatie Torenmolten  
Purmerend - Purmerend

Groep: (hoofdgroep)

Lijst van Bodemgebieden, voor rekenmethode Wegverkeerslawaaai - RMG-2012, wegverkeer

Groep	Max.lengte	Bf
groenvoorziening	38,55	0,80
groenvoorziening	47,74	0,80
groenvoorziening	6,39	0,80
groenvoorziening	39,42	0,80
groenvoorziening	71,34	0,80
groenvoorziening	68,13	0,80
groenvoorziening	39,77	0,80
groenvoorziening	76,51	0,80
groenvoorziening	77,96	0,80
groenvoorziening	38,55	0,80
groenvoorziening	17,38	0,80
groenvoorziening	29,16	0,80
groenvoorziening	29,16	0,80
groenvoorziening	42,55	0,80
groenvoorziening	16,22	0,80
groenvoorziening	10,52	0,80
groenvoorziening	29,16	0,80
groenvoorziening	5,11	0,80
groenvoorziening	5,31	0,80
groenvoorziening	5,26	0,80
groenvoorziening	101,50	0,80
groenvoorziening	68,13	0,80
groenvoorziening	39,77	0,80
groenvoorziening	76,51	0,80
groenvoorziening	39,42	0,80
groenvoorziening	20,75	0,80
groenvoorziening	36,09	0,80
groenvoorziening	14,04	0,80
groenvoorziening	21,21	0,80
groenvoorziening	42,07	0,80
groenvoorziening	23,23	0,80
groenvoorziening	6,22	0,80
groenvoorziening	6,07	0,80
groenvoorziening	5,74	0,80
groenvoorziening	45,95	0,80
groenvoorziening	49,09	0,80
groenvoorziening	32,04	0,80
groenvoorziening	32,04	0,80
groenvoorziening	19,40	0,80
groenvoorziening	8,56	0,80
groenvoorziening	49,09	0,80
groenvoorziening	4,84	0,80
groenvoorziening	13,06	0,80
groenvoorziening	10,62	0,80
groenvoorziening	5,41	0,80
groenvoorziening	13,68	0,80
groenvoorziening	22,99	0,80
groenvoorziening	8,04	0,80
groenvoorziening	33,53	0,80
groenvoorziening	47,19	0,80
groenvoorziening	3,07	0,80
groenvoorziening	17,67	0,80
groenvoorziening	21,69	0,80
groenvoorziening	10,12	0,80
groenvoorziening	4,94	0,80
groenvoorziening	10,43	0,80
groenvoorziening	4,92	0,80
groenvoorziening	22,42	0,80
groenvoorziening	15,81	0,80
groenvoorziening	16,55	0,80
groenvoorziening	10,17	0,80
groenvoorziening	0,14	0,80
groenvoorziening	8,13	0,80

## Invoergegevens van het model Torenmolen

Model: Ontwikkelingslocatie Torenmolen  
Purmerend - Purmerend

Groep: (hoofdgroep)

Lijst van Bodemgebieden, voor rekenmethode Wegverkeerslawaaï - RMG-2012, wegverkeer

Groep	ItemID	Grp.ID	Datum	Naam	Omschr.	Vorm
groenvoorziening	106478	3	16:44, 1 jun 2021	groenvoorz	bosplantsoen	Polygoon
groenvoorziening	106479	3	16:44, 1 jun 2021	groenvoorz	bosplantsoen	Polygoon
groenvoorziening	106480	3	16:44, 1 jun 2021	groenvoorz		Polygoon
groenvoorziening	106483	3	16:44, 1 jun 2021	groenvoorz		Polygoon
groenvoorziening	106484	3	16:44, 1 jun 2021	groenvoorz	gras- en kruidachtigen	Polygoon
groenvoorziening	106485	3	16:44, 1 jun 2021	groenvoorz	heesters	Polygoon
groenvoorziening	106486	3	16:44, 1 jun 2021	groenvoorz		Polygoon
groenvoorziening	106487	3	16:44, 1 jun 2021	groenvoorz	gras- en kruidachtigen	Polygoon
groenvoorziening	106488	3	16:44, 1 jun 2021	groenvoorz	bodembedekkers	Polygoon
groenvoorziening	106489	3	16:44, 1 jun 2021	groenvoorz	bodembedekkers	Polygoon
groenvoorziening	106490	3	16:44, 1 jun 2021	groenvoorz	gras- en kruidachtigen	Polygoon
groenvoorziening	106491	3	16:44, 1 jun 2021	groenvoorz	bosplantsoen	Polygoon
groenvoorziening	106492	3	16:44, 1 jun 2021	groenvoorz	gras- en kruidachtigen	Polygoon
groenvoorziening	106493	3	16:44, 1 jun 2021	groenvoorz	gras- en kruidachtigen	Polygoon
groenvoorziening	106494	3	16:44, 1 jun 2021	groenvoorz	gras- en kruidachtigen	Polygoon
groenvoorziening	106496	3	16:44, 1 jun 2021	groenvoorz	bosplantsoen	Polygoon
groenvoorziening	106497	3	16:44, 1 jun 2021	groenvoorz	gras- en kruidachtigen	Polygoon
groenvoorziening	106502	3	16:44, 1 jun 2021	groenvoorz	bodembedekkers	Polygoon
groenvoorziening	106503	3	16:44, 1 jun 2021	groenvoorz	bodembedekkers	Polygoon
groenvoorziening	106504	3	16:44, 1 jun 2021	groenvoorz	bodembedekkers	Polygoon
groenvoorziening	106505	3	16:44, 1 jun 2021	groenvoorz	bodembedekkers	Polygoon
groenvoorziening	106507	3	16:44, 1 jun 2021	groenvoorz	heesters	Polygoon
groenvoorziening	106512	3	16:44, 1 jun 2021	groenvoorz	heesters	Polygoon
groenvoorziening	106513	3	16:44, 1 jun 2021	groenvoorz	planten	Polygoon
groenvoorziening	106514	3	16:44, 1 jun 2021	groenvoorz	bodembedekkers	Polygoon
groenvoorziening	106515	3	16:44, 1 jun 2021	groenvoorz	bodembedekkers	Polygoon
groenvoorziening	106523	3	16:44, 1 jun 2021	groenvoorz	bosplantsoen	Polygoon
groenvoorziening	106530	3	16:44, 1 jun 2021	groenvoorz	gras- en kruidachtigen	Polygoon
groenvoorziening	106535	3	16:44, 1 jun 2021	groenvoorz	bosplantsoen	Polygoon
groenvoorziening	106536	3	16:44, 1 jun 2021	groenvoorz	gras- en kruidachtigen	Polygoon
groenvoorziening	106537	3	16:44, 1 jun 2021	groenvoorz	gras- en kruidachtigen	Polygoon
groenvoorziening	106538	3	16:44, 1 jun 2021	groenvoorz	gras- en kruidachtigen	Polygoon
groenvoorziening	106539	3	16:44, 1 jun 2021	groenvoorz	bosplantsoen	Polygoon
groenvoorziening	106540	3	16:44, 1 jun 2021	groenvoorz	gras- en kruidachtigen	Polygoon
groenvoorziening	106541	3	16:44, 1 jun 2021	groenvoorz		Polygoon
groenvoorziening	139468	3	12:34, 7 jun 2021	groenvoorz	bosplantsoen	Polygoon
groenvoorziening	139469	3	13:30, 7 jun 2021	groenvoorz	bosplantsoen	Polygoon
onverhard	69463	7	16:44, 1 jun 2021	onverhard	zand	Polygoon
onverhard	130314	7	16:44, 1 jun 2021	onverhard		Polygoon
onverhard	130316	7	16:44, 1 jun 2021	onverhard		Polygoon
onverhard	130334	7	16:44, 1 jun 2021	onverhard		Polygoon
onverhard	130340	7	16:44, 1 jun 2021	onverhard		Polygoon
onverhard	131270	7	16:44, 1 jun 2021	onverhard		Polygoon
onverhard	131334	7	16:44, 1 jun 2021	onverhard	zand	Polygoon
onverhard	131507	7	16:44, 1 jun 2021	onverhard		Polygoon
onverhard	131513	7	16:44, 1 jun 2021	onverhard		Polygoon
onverhard	131514	7	16:44, 1 jun 2021	onverhard		Polygoon
onverhard	131839	7	16:44, 1 jun 2021	onverhard		Polygoon
onverhard	132042	7	16:44, 1 jun 2021	onverhard		Polygoon
onverhard	132057	7	16:44, 1 jun 2021	onverhard		Polygoon
onverhard	132268	7	16:44, 1 jun 2021	onverhard	zand	Polygoon
onverhard	132275	7	16:44, 1 jun 2021	onverhard	zand	Polygoon
onverhard	132276	7	16:44, 1 jun 2021	onverhard	zand	Polygoon
onverhard	132295	7	16:44, 1 jun 2021	onverhard		Polygoon
onverhard	132990	7	16:44, 1 jun 2021	onverhard		Polygoon
onverhard	133029	7	16:44, 1 jun 2021	onverhard		Polygoon
onverhard	133059	7	16:44, 1 jun 2021	onverhard		Polygoon
onverhard	133801	7	16:44, 1 jun 2021	onverhard	zand	Polygoon
onverhard	133816	7	16:44, 1 jun 2021	onverhard	zand	Polygoon
onverhard	133817	7	16:44, 1 jun 2021	onverhard		Polygoon
onverhard	133845	7	16:44, 1 jun 2021	onverhard	zand	Polygoon
onverhard	133874	7	16:44, 1 jun 2021	onverhard		Polygoon
onverhard	133923	7	16:44, 1 jun 2021	onverhard		Polygoon

## Invoergegevens van het model Torenmoln

Model: Ontwikkelingslocatie Torenmoln  
Purmerend - Purmerend  
Groep: (hoofdgroep)  
Lijst van Bodemgebieden, voor rekenmethode Wegverkeerslawaai - RMG-2012, wegverkeer

Groep	X-1	Y-1	Vormpunten	Omtrek	Oppervlak	Min. lengte
groenvoorziening	126420,74	504256,75	46	109,44	206,56	0,05
groenvoorziening	126400,67	504365,41	8	30,56	57,95	0,82
groenvoorziening	126419,48	504296,93	27	84,58	305,18	0,21
groenvoorziening	126789,13	504160,99	303	351,51	2839,88	0,08
groenvoorziening	126782,79	504155,93	34	42,13	81,43	0,03
groenvoorziening	126778,05	504157,74	4	117,44	167,15	2,99
groenvoorziening	126746,18	504185,45	118	115,54	203,67	0,37
groenvoorziening	126778,36	504022,72	4	12,84	8,83	2,00
groenvoorziening	126778,05	504157,74	5	21,42	23,01	1,52
groenvoorziening	126796,77	504150,60	12	31,79	54,85	0,04
groenvoorziening	126758,26	504182,42	77	66,23	118,46	0,01
groenvoorziening	126786,74	504014,80	30	116,12	684,62	0,46
groenvoorziening	126792,15	504152,36	9	21,58	18,88	0,97
groenvoorziening	126796,62	504101,82	37	150,25	504,95	0,15
groenvoorziening	126788,50	504048,10	53	148,54	142,40	0,48
groenvoorziening	126804,92	504012,25	31	116,12	684,62	0,46
groenvoorziening	126788,50	504048,10	54	148,54	142,39	0,48
groenvoorziening	126732,89	504046,66	6	38,89	49,02	0,50
groenvoorziening	126732,89	504046,66	5	12,97	10,45	1,34
groenvoorziening	126726,65	504049,04	4	13,96	11,93	2,98
groenvoorziening	126753,14	504042,18	5	13,97	11,92	0,64
groenvoorziening	126315,48	504126,48	18	143,74	216,98	0,56
groenvoorziening	126315,23	504094,58	11	41,58	105,75	0,36
groenvoorziening	126260,55	504108,55	17	15,18	12,87	0,43
groenvoorziening	126277,57	504111,69	108	44,74	58,45	0,03
groenvoorziening	126262,20	504123,98	4	4,41	1,21	1,00
groenvoorziening	126342,35	504123,66	6	59,77	112,10	0,72
groenvoorziening	126340,43	504124,41	34	65,40	212,11	0,21
groenvoorziening	126824,34	504078,94	96	164,25	1073,85	0,13
groenvoorziening	126812,85	504036,51	114	351,99	2609,05	0,16
groenvoorziening	126824,18	504106,54	59	120,92	153,59	0,02
groenvoorziening	126855,97	504084,69	38	163,75	684,29	0,52
groenvoorziening	126823,33	504099,98	5	29,50	52,04	1,55
groenvoorziening	126872,53	504198,56	21	28,94	11,46	0,09
groenvoorziening	126859,72	504203,49	24	42,77	13,92	0,01
groenvoorziening	126871,72	503995,41	29	72,12	240,21	0,68
groenvoorziening	126897,28	503955,61	143	344,42	2072,66	0,15
onverhard	127558,35	504560,63	7	28,80	14,09	0,03
onverhard	126259,11	503986,92	97	23,76	37,22	0,05
onverhard	126266,64	503993,28	4	19,97	23,93	3,99
onverhard	127116,21	503495,28	254	1067,80	2979,21	0,21
onverhard	127105,18	503534,18	255	1067,80	2979,21	0,21
onverhard	126655,62	503724,23	4	5,43	1,82	1,22
onverhard	126265,94	503918,89	4	10,02	6,27	2,50
onverhard	126314,46	503857,80	26	258,87	3466,45	0,11
onverhard	126345,75	503867,46	64	433,75	2890,52	0,11
onverhard	126328,05	503820,80	91	542,32	2903,32	0,01
onverhard	126279,96	503662,84	65	406,27	8096,84	0,01
onverhard	126710,09	503842,49	5	13,02	9,52	1,64
onverhard	126721,33	503843,05	5	12,76	8,96	1,67
onverhard	126972,64	503482,05	34	61,89	197,01	0,09
onverhard	126980,98	503551,20	6	24,20	27,32	0,87
onverhard	126982,73	503545,98	6	24,15	27,04	0,85
onverhard	127004,07	503962,38	5	13,20	10,40	0,54
onverhard	127082,96	503918,57	7	11,63	8,36	0,01
onverhard	127010,62	503957,83	4	13,40	10,56	2,68
onverhard	127074,43	503914,38	5	12,08	9,03	0,16
onverhard	127039,71	503565,06	6	24,13	27,08	0,87
onverhard	127038,33	503569,10	6	24,20	27,03	0,82
onverhard	127167,72	503640,42	60	74,51	105,64	0,14
onverhard	127066,60	503547,30	26	83,85	434,50	1,53
onverhard	127067,77	503633,06	119	624,94	5980,83	0,38
onverhard	126951,71	503566,03	114	610,77	5967,59	0,38

## Invoergegevens van het model Torenmolten

---

Model: Ontwikkelingslocatie Torenmolten  
Purmerend - Purmerend

Groep: (hoofdgroep)

Lijst van Bodemgebieden, voor rekenmethode Wegverkeerslawaai - RMG-2012, wegverkeer

Groep	Max.lengte	Bf
groenvoorziening	49,29	0,80
groenvoorziening	9,75	0,80
groenvoorziening	28,00	0,80
groenvoorziening	74,70	0,80
groenvoorziening	7,95	0,80
groenvoorziening	55,72	0,80
groenvoorziening	10,24	0,80
groenvoorziening	4,45	0,80
groenvoorziening	7,84	0,80
groenvoorziening	10,68	0,80
groenvoorziening	5,78	0,80
groenvoorziening	35,72	0,80
groenvoorziening	8,94	0,80
groenvoorziening	22,14	0,80
groenvoorziening	29,29	0,80
groenvoorziening	35,72	0,80
groenvoorziening	29,29	0,80
groenvoorziening	15,98	0,80
groenvoorziening	3,50	0,80
groenvoorziening	4,00	0,80
groenvoorziening	4,02	0,80
groenvoorziening	49,44	0,80
groenvoorziening	11,65	0,80
groenvoorziening	4,46	0,80
groenvoorziening	5,52	0,80
groenvoorziening	1,20	0,80
groenvoorziening	25,50	0,80
groenvoorziening	23,42	0,80
groenvoorziening	17,35	0,80
groenvoorziening	17,79	0,80
groenvoorziening	10,39	0,80
groenvoorziening	26,39	0,80
groenvoorziening	9,28	0,80
groenvoorziening	4,28	0,80
groenvoorziening	8,55	0,80
groenvoorziening	15,18	0,80
groenvoorziening	27,37	0,80
onverhard	10,97	0,80
onverhard	6,03	0,80
onverhard	5,99	0,80
onverhard	94,96	0,80
onverhard	94,96	0,80
onverhard	1,50	0,80
onverhard	2,50	0,80
onverhard	77,35	0,80
onverhard	77,35	0,80
onverhard	77,35	0,80
onverhard	72,54	0,80
onverhard	4,30	0,80
onverhard	4,29	0,80
onverhard	21,91	0,80
onverhard	9,10	0,80
onverhard	9,11	0,80
onverhard	4,17	0,80
onverhard	3,29	0,80
onverhard	4,39	0,80
onverhard	3,31	0,80
onverhard	9,09	0,80
onverhard	9,14	0,80
onverhard	19,64	0,80
onverhard	23,43	0,80
onverhard	54,02	0,80
onverhard	54,02	0,80



## Invoergegevens van het model Torenmolen

Model: Ontwikkelingslocatie Torenmolen  
Purmerend - Purmerend  
Groep: (hoofdgroep)  
Lijst van Bodemgebieden, voor rekenmethode Wegverkeerslawaaai - RMG-2012, wegverkeer

Groep	ItemID	Grp.ID	Datum	Naam	Omschr.	Vorm
onverhard	133978	7	16:44, 1 jun 2021	onverhard		Polygoon
onverhard	134006	7	16:44, 1 jun 2021	onverhard		Polygoon
onverhard	138093	7	16:44, 1 jun 2021	onverhard		Polygoon
onverhard	138095	7	16:44, 1 jun 2021	onverhard		Polygoon
onverhard	138096	7	16:44, 1 jun 2021	onverhard		Polygoon
onverhard	138098	7	16:44, 1 jun 2021	onverhard		Polygoon
onverhard	138100	7	16:44, 1 jun 2021	onverhard		Polygoon
onverhard	138101	7	16:44, 1 jun 2021	onverhard		Polygoon
onverhard	138131	7	16:44, 1 jun 2021	onverhard	zand	Polygoon
onverhard	138297	7	16:44, 1 jun 2021	onverhard		Polygoon
onverhard	138425	7	16:44, 1 jun 2021	onverhard	boomschors	Polygoon
grasland overig	97036	11	16:44, 1 jun 2021	grasland o		Polygoon
grasland overig	97062	11	16:44, 1 jun 2021	grasland o		Polygoon
grasland overig	97108	11	16:44, 1 jun 2021	grasland o		Polygoon
grasland overig	97109	11	16:44, 1 jun 2021	grasland o		Polygoon
grasland overig	105467	11	16:44, 1 jun 2021	grasland o		Polygoon
grasland overig	106318	11	16:44, 1 jun 2021	grasland o		Polygoon
grasland overig	106419	11	16:44, 1 jun 2021	grasland o		Polygoon
grasland agrarisch	96586	12	16:44, 1 jun 2021	grasland a		Polygoon
grasland agrarisch	96588	12	16:44, 1 jun 2021	grasland a		Polygoon
grasland agrarisch	96593	12	16:44, 1 jun 2021	grasland a		Polygoon
grasland agrarisch	96596	12	16:44, 1 jun 2021	grasland a		Polygoon
grasland agrarisch	96598	12	16:44, 1 jun 2021	grasland a		Polygoon
grasland agrarisch	97037	12	16:44, 1 jun 2021	grasland a		Polygoon
grasland agrarisch	97038	12	16:44, 1 jun 2021	grasland a		Polygoon
grasland agrarisch	97060	12	16:44, 1 jun 2021	grasland a		Polygoon
grasland agrarisch	97080	12	16:44, 1 jun 2021	grasland a		Polygoon
grasland agrarisch	97081	12	16:44, 1 jun 2021	grasland a		Polygoon
grasland agrarisch	105470	12	16:44, 1 jun 2021	grasland a		Polygoon
grasland agrarisch	105471	12	16:44, 1 jun 2021	grasland a		Polygoon
grasland agrarisch	105473	12	16:44, 1 jun 2021	grasland a		Polygoon
grasland agrarisch	105475	12	16:44, 1 jun 2021	grasland a		Polygoon
grasland agrarisch	105810	12	16:44, 1 jun 2021	grasland a		Polygoon
grasland agrarisch	105814	12	16:44, 1 jun 2021	grasland a		Polygoon
grasland agrarisch	105816	12	16:44, 1 jun 2021	grasland a		Polygoon
grasland agrarisch	105858	12	16:44, 1 jun 2021	grasland a		Polygoon
grasland agrarisch	105862	12	16:44, 1 jun 2021	grasland a		Polygoon
grasland agrarisch	105863	12	16:44, 1 jun 2021	grasland a		Polygoon
grasland agrarisch	105865	12	16:44, 1 jun 2021	grasland a		Polygoon
grasland agrarisch	105866	12	16:44, 1 jun 2021	grasland a		Polygoon
grasland agrarisch	105867	12	16:44, 1 jun 2021	grasland a		Polygoon
grasland agrarisch	105877	12	16:44, 1 jun 2021	grasland a		Polygoon
grasland agrarisch	106105	12	16:44, 1 jun 2021	grasland a		Polygoon
grasland agrarisch	106107	12	16:44, 1 jun 2021	grasland a		Polygoon
grasland agrarisch	106111	12	16:44, 1 jun 2021	grasland a		Polygoon
grasland agrarisch	106112	12	16:44, 1 jun 2021	grasland a		Polygoon
grasland agrarisch	106360	12	16:44, 1 jun 2021	grasland a		Polygoon
grasland agrarisch	106361	12	16:44, 1 jun 2021	grasland a		Polygoon
grasland agrarisch	106364	12	16:44, 1 jun 2021	grasland a		Polygoon
grasland agrarisch	106367	12	16:44, 1 jun 2021	grasland a		Polygoon
grasland agrarisch	106368	12	16:44, 1 jun 2021	grasland a		Polygoon
grasland agrarisch	106369	12	16:44, 1 jun 2021	grasland a		Polygoon
grasland agrarisch	106370	12	16:44, 1 jun 2021	grasland a		Polygoon
grasland agrarisch	106393	12	16:44, 1 jun 2021	grasland a		Polygoon
grasland agrarisch	106408	12	16:44, 1 jun 2021	grasland a		Polygoon
grasland agrarisch	106409	12	16:44, 1 jun 2021	grasland a		Polygoon
grasland agrarisch	106410	12	16:44, 1 jun 2021	grasland a		Polygoon
grasland agrarisch	106411	12	16:44, 1 jun 2021	grasland a		Polygoon
grasland agrarisch	106412	12	16:44, 1 jun 2021	grasland a		Polygoon
grasland agrarisch	106413	12	16:44, 1 jun 2021	grasland a		Polygoon
grasland agrarisch	106414	12	16:44, 1 jun 2021	grasland a		Polygoon
grasland agrarisch	106451	12	16:44, 1 jun 2021	grasland a		Polygoon
grasland agrarisch	106452	12	16:44, 1 jun 2021	grasland a		Polygoon

## Invoergegevens van het model Torenmolen

Model: Ontwikkelingslocatie Torenmolen  
Purmerend - Purmerend  
Groep: (hoofdgroep)  
Lijst van Bodemgebieden, voor rekenmethode Wegverkeerslawaaai - RMG-2012, wegverkeer

Groep	X-1	Y-1	Vormpunten	Omtrek	Oppervlak	Min. lengte
onverhard	127279,64	503617,22	123	679,63	17627,87	0,17
onverhard	127279,64	503617,22	149	1318,94	14224,45	0,17
onverhard	126846,94	504185,18	34	25,89	31,79	0,06
onverhard	126829,95	504123,48	5	8,39	1,60	0,22
onverhard	126785,79	504012,25	5	9,37	5,27	0,50
onverhard	126855,04	504205,28	17	12,54	5,75	0,01
onverhard	126775,74	504016,30	8	12,31	9,32	0,22
onverhard	126844,25	504189,86	42	25,89	31,79	0,06
onverhard	126819,16	504531,04	5	161,20	1220,06	9,04
onverhard	126855,04	504205,28	10	12,38	5,72	0,36
onverhard	126408,59	504224,01	74	44,01	93,28	0,11
grasland overig	126929,14	504260,73	180	1792,80	4772,42	0,01
grasland overig	127702,08	503918,70	179	1792,80	4772,42	0,01
grasland overig	126926,79	504258,06	182	1858,80	4436,26	0,01
grasland overig	127116,95	504187,41	181	1833,61	4433,27	0,01
grasland overig	126770,28	504343,44	34	646,17	1196,99	0,01
grasland overig	127560,42	504334,61	63	83,44	104,32	0,10
grasland overig	126645,37	504445,45	48	117,21	564,24	0,02
grasland agrarisch	127839,01	503940,25	79	721,03	17067,30	0,01
grasland agrarisch	127772,37	503984,28	74	753,16	19705,45	0,01
grasland agrarisch	127839,01	503940,25	90	721,32	17071,47	0,01
grasland agrarisch	127969,48	504074,28	90	720,11	17015,31	0,01
grasland agrarisch	127875,30	504153,42	68	750,26	19557,31	0,01
grasland agrarisch	127595,07	503987,63	112	432,13	8060,43	0,01
grasland agrarisch	127819,86	503938,34	130	528,88	11580,31	0,01
grasland agrarisch	127591,39	504047,63	114	432,13	8060,43	0,01
grasland agrarisch	127703,33	504028,04	104	430,02	7781,73	0,01
grasland agrarisch	127761,35	503974,17	117	528,17	11206,79	0,02
grasland agrarisch	126842,66	504461,34	11	348,08	5412,15	4,12
grasland agrarisch	126845,66	504734,59	40	159,15	729,09	0,05
grasland agrarisch	126669,13	504423,07	123	961,57	24408,69	0,01
grasland agrarisch	126824,02	504530,42	28	366,81	4428,66	0,01
grasland agrarisch	126669,13	504423,07	210	896,04	6929,61	0,01
grasland agrarisch	126591,36	504678,94	104	818,91	24485,36	0,01
grasland agrarisch	126500,04	504522,86	116	911,67	33312,56	0,01
grasland agrarisch	126610,23	504427,27	193	895,24	6570,29	0,01
grasland agrarisch	126583,47	504666,99	92	819,22	24699,45	0,01
grasland agrarisch	126817,45	504586,23	57	851,10	20020,48	0,01
grasland agrarisch	126708,84	504655,50	97	907,96	33137,96	0,01
grasland agrarisch	126807,45	504499,00	40	560,61	3326,12	0,01
grasland agrarisch	126790,14	504687,06	53	820,84	16825,20	0,01
grasland agrarisch	126583,47	504666,99	90	817,48	24701,14	0,01
grasland agrarisch	127517,95	504215,19	88	719,01	29598,28	0,01
grasland agrarisch	127606,03	504070,62	90	719,01	29598,28	0,01
grasland agrarisch	127766,81	504117,62	63	332,29	5300,99	0,01
grasland agrarisch	127522,70	504207,26	86	716,05	29198,03	0,01
grasland agrarisch	127107,68	504197,32	108	806,97	20301,89	0,01
grasland agrarisch	127443,61	504315,33	179	887,73	17702,76	0,01
grasland agrarisch	127692,81	504335,86	110	589,13	12867,04	0,01
grasland agrarisch	127443,61	504315,33	92	710,17	9449,50	0,01
grasland agrarisch	127560,42	504334,61	122	506,84	10902,72	0,01
grasland agrarisch	127548,18	504273,14	128	486,76	7129,92	0,01
grasland agrarisch	127296,33	504125,25	116	731,89	15336,24	0,01
grasland agrarisch	127075,86	504609,30	94	792,07	24538,96	0,01
grasland agrarisch	127425,46	504347,17	89	804,12	19838,75	0,01
grasland agrarisch	127433,89	504250,67	191	892,75	17718,14	0,01
grasland agrarisch	127700,94	504217,56	112	591,58	12929,86	0,01
grasland agrarisch	127774,59	504262,42	78	713,68	10352,83	0,01
grasland agrarisch	127437,29	504315,17	50	704,91	8511,40	0,02
grasland agrarisch	127602,82	504310,65	141	489,89	7139,26	0,01
grasland agrarisch	127473,84	504207,87	102	727,31	14883,42	0,01
grasland agrarisch	127615,08	504435,15	137	519,41	10915,81	0,01
grasland agrarisch	127615,08	504435,15	143	531,49	10949,34	0,01

## Invoergegevens van het model Torenmolen

---

Model: Ontwikkelingslocatie Torenmolen  
Purmerend - Purmerend

Groep: (hoofdgroep)

Lijst van Bodemgebieden, voor rekenmethode Wegverkeerslawaai - RMG-2012, wegverkeer

Groep	Max.lengte	Bf
onverhard	83,46	0,80
onverhard	83,46	0,80
onverhard	7,33	0,80
onverhard	3,77	0,80
onverhard	2,72	0,80
onverhard	3,06	0,80
onverhard	2,55	0,80
onverhard	7,33	0,80
onverhard	60,46	0,80
onverhard	3,06	0,80
onverhard	5,04	0,80
grasland overig	134,89	0,80
grasland overig	134,89	0,80
grasland overig	121,66	0,80
grasland overig	121,66	0,80
grasland overig	135,88	0,80
grasland overig	7,92	0,80
grasland overig	14,43	0,80
grasland agrarisch	47,39	0,80
grasland agrarisch	49,43	0,80
grasland agrarisch	45,96	0,80
grasland agrarisch	45,96	0,80
grasland agrarisch	49,43	0,80
grasland agrarisch	66,54	0,80
grasland agrarisch	142,95	0,80
grasland agrarisch	66,54	0,80
grasland agrarisch	66,54	0,80
grasland agrarisch	82,96	0,80
grasland agrarisch	135,88	0,80
grasland agrarisch	28,19	0,80
grasland agrarisch	76,12	0,80
grasland agrarisch	51,53	0,80
grasland agrarisch	62,18	0,80
grasland agrarisch	50,12	0,80
grasland agrarisch	73,08	0,80
grasland agrarisch	54,77	0,80
grasland agrarisch	50,12	0,80
grasland agrarisch	80,29	0,80
grasland agrarisch	73,08	0,80
grasland agrarisch	60,46	0,80
grasland agrarisch	111,62	0,80
grasland agrarisch	50,12	0,80
grasland agrarisch	59,41	0,80
grasland agrarisch	59,41	0,80
grasland agrarisch	79,55	0,80
grasland agrarisch	59,41	0,80
grasland agrarisch	41,56	0,80
grasland agrarisch	63,03	0,80
grasland agrarisch	59,18	0,80
grasland agrarisch	76,84	0,80
grasland agrarisch	69,16	0,80
grasland agrarisch	26,65	0,80
grasland agrarisch	57,85	0,80
grasland agrarisch	68,18	0,80
grasland agrarisch	56,84	0,80
grasland agrarisch	63,03	0,80
grasland agrarisch	59,54	0,80
grasland agrarisch	40,37	0,80
grasland agrarisch	95,62	0,80
grasland agrarisch	26,65	0,80
grasland agrarisch	57,85	0,80
grasland agrarisch	69,16	0,80
grasland agrarisch	69,16	0,80

## Invoergegevens van het model Torenmolen

Model: Ontwikkelingslocatie Torenmolen  
Purmerend - Purmerend  
Groep: (hoofdgroep)  
Lijst van Bodemgebieden, voor rekenmethode Wegverkeerslawaaai - RMG-2012, wegverkeer

Groep	ItemID	Grp.ID	Datum	Naam	Omschr.	Vorm
grasland agrarisch	106550	12	16:44, 1 jun 2021	grasland a		Polygoon
grasland agrarisch	106576	12	16:44, 1 jun 2021	grasland a		Polygoon
rietland	106316	13	16:44, 1 jun 2021	rietland		Polygoon
rietland	106337	13	16:44, 1 jun 2021	rietland		Polygoon
rietland	106354	13	16:44, 1 jun 2021	rietland		Polygoon
gemengd bos	106324	14	16:44, 1 jun 2021	gemengd bo		Polygoon
gemengd bos	106429	14	16:44, 1 jun 2021	gemengd bo		Polygoon
zand	131295	23	16:44, 1 jun 2021	zand		Polygoon
zand	132290	23	16:44, 1 jun 2021	zand	strand en strandwal	Polygoon
zand	138410	23	16:44, 1 jun 2021	zand	strand en strandwal	Polygoon
zand	138426	23	16:44, 1 jun 2021	zand	strand en strandwal	Polygoon
zand	138460	23	16:44, 1 jun 2021	zand	strand en strandwal	Polygoon
erf	129919	22	16:46, 1 jun 2021	erf		Polygoon
erf	130303	22	16:46, 1 jun 2021	erf		Polygoon
erf	130304	22	16:46, 1 jun 2021	erf		Polygoon
erf	130305	22	16:46, 1 jun 2021	erf		Polygoon
erf	130306	22	16:46, 1 jun 2021	erf		Polygoon
erf	130308	22	16:46, 1 jun 2021	erf		Polygoon
erf	130309	22	16:46, 1 jun 2021	erf		Polygoon
erf	130312	22	16:46, 1 jun 2021	erf		Polygoon
erf	130313	22	16:46, 1 jun 2021	erf		Polygoon
erf	130315	22	16:46, 1 jun 2021	erf		Polygoon
erf	130319	22	16:46, 1 jun 2021	erf		Polygoon
erf	130321	22	16:46, 1 jun 2021	erf		Polygoon
erf	130338	22	16:46, 1 jun 2021	erf		Polygoon
erf	130339	22	16:46, 1 jun 2021	erf		Polygoon
erf	130342	22	16:46, 1 jun 2021	erf		Polygoon
erf	130345	22	16:46, 1 jun 2021	erf		Polygoon
erf	130348	22	16:46, 1 jun 2021	erf		Polygoon
erf	130350	22	16:46, 1 jun 2021	erf		Polygoon
erf	130551	22	16:46, 1 jun 2021	erf		Polygoon
erf	130556	22	16:46, 1 jun 2021	erf		Polygoon
erf	130564	22	16:46, 1 jun 2021	erf		Polygoon
erf	130574	22	16:46, 1 jun 2021	erf		Polygoon
erf	130577	22	16:46, 1 jun 2021	erf		Polygoon
erf	130580	22	16:46, 1 jun 2021	erf		Polygoon
erf	130596	22	16:46, 1 jun 2021	erf		Polygoon
erf	130598	22	16:46, 1 jun 2021	erf		Polygoon
erf	131232	22	16:46, 1 jun 2021	erf		Polygoon
erf	131238	22	16:46, 1 jun 2021	erf		Polygoon
erf	131239	22	16:46, 1 jun 2021	erf		Polygoon
erf	131240	22	16:46, 1 jun 2021	erf		Polygoon
erf	131241	22	16:46, 1 jun 2021	erf		Polygoon
erf	131243	22	16:46, 1 jun 2021	erf		Polygoon
erf	131245	22	16:46, 1 jun 2021	erf		Polygoon
erf	131246	22	16:46, 1 jun 2021	erf		Polygoon
erf	131247	22	16:46, 1 jun 2021	erf		Polygoon
erf	131248	22	16:46, 1 jun 2021	erf		Polygoon
erf	131249	22	16:46, 1 jun 2021	erf		Polygoon
erf	131251	22	16:46, 1 jun 2021	erf		Polygoon
erf	131252	22	16:46, 1 jun 2021	erf		Polygoon
erf	131253	22	16:46, 1 jun 2021	erf		Polygoon
erf	131254	22	16:46, 1 jun 2021	erf		Polygoon
erf	131257	22	16:46, 1 jun 2021	erf		Polygoon
erf	131259	22	16:46, 1 jun 2021	erf		Polygoon
erf	131260	22	16:46, 1 jun 2021	erf		Polygoon
erf	131261	22	16:46, 1 jun 2021	erf		Polygoon
erf	131263	22	16:46, 1 jun 2021	erf		Polygoon
erf	131264	22	16:46, 1 jun 2021	erf		Polygoon
erf	131265	22	16:46, 1 jun 2021	erf		Polygoon
erf	131266	22	16:46, 1 jun 2021	erf		Polygoon
erf	131267	22	16:46, 1 jun 2021	erf		Polygoon
erf	131268	22	16:46, 1 jun 2021	erf		Polygoon

## Invoergegevens van het model Torenmolen

Model: Ontwikkelingslocatie Torenmolen  
Purmerend - Purmerend  
Groep: (hoofdgroep)  
Lijst van Bodemgebieden, voor rekenmethode Wegverkeerslawaaai - RMG-2012, wegverkeer

Groep	X-1	Y-1	Vormpunten	Omtrek	Oppervlak	Min. lengte
grasland agrarisch	126851,76	504706,30	30	156,61	624,51	0,05
grasland agrarisch	126832,07	504726,40	6	159,00	1291,65	7,80
rietland	127322,41	504414,24	173	527,76	8353,91	0,01
rietland	127313,99	504127,45	14	47,21	96,49	0,01
rietland	127526,15	504295,15	25	53,99	90,57	0,02
gemengd bos	127461,43	504446,07	39	77,29	208,06	0,02
gemengd bos	127322,41	504414,24	135	511,44	8654,99	0,01
zand	126324,36	503931,07	92	24,07	37,25	0,05
zand	126974,31	503875,92	13	33,16	58,50	0,86
zand	126392,76	504243,44	91	25,05	48,54	0,19
zand	126545,61	504108,98	92	24,71	45,60	0,20
zand	126545,48	504092,45	67	21,51	32,31	0,12
erf	127095,42	503454,95	22	80,40	177,88	0,06
erf	126489,13	504006,68	40	228,18	721,45	0,11
erf	126413,69	503999,75	52	26,02	25,96	0,03
erf	126553,45	504032,86	68	377,29	1199,35	0,26
erf	126672,28	504057,21	63	358,58	958,70	0,14
erf	126398,94	504004,99	47	277,28	777,20	0,21
erf	126402,18	504003,97	158	169,16	493,78	0,02
erf	126428,15	503997,13	57	27,31	27,82	0,03
erf	126504,33	503995,07	9	35,74	14,55	0,12
erf	126392,84	503994,75	11	55,40	45,84	0,16
erf	126725,79	503999,04	9	33,20	17,72	0,47
erf	126402,59	504014,66	40	228,85	638,65	0,60
erf	126939,37	503681,41	303	926,81	2961,50	0,13
erf	126939,37	503681,41	302	927,26	2935,10	0,13
erf	126926,00	503769,43	306	920,14	2975,40	0,13
erf	126926,00	503769,43	308	924,54	2963,60	0,13
erf	126919,19	503553,33	47	324,46	1459,91	0,10
erf	126936,22	503582,90	56	337,93	1453,81	0,10
erf	127765,96	503834,63	4	3,80	0,74	0,55
erf	127700,16	503756,68	245	407,31	372,80	0,08
erf	127536,24	503669,10	5	22,22	30,61	0,20
erf	127542,69	503678,51	143	379,32	496,94	0,12
erf	127542,69	503678,51	7	18,23	11,88	0,65
erf	127562,02	503556,83	56	100,62	453,29	0,07
erf	127711,12	503774,54	33	231,13	1296,21	0,10
erf	127534,65	503662,62	81	273,72	933,32	0,10
erf	127936,23	504259,61	127	1181,90	17036,18	0,01
erf	126522,81	503913,70	11	85,96	176,62	0,10
erf	126486,58	503730,30	10	85,96	179,52	4,68
erf	126587,55	503716,09	4	7,96	2,42	0,75
erf	126567,95	503840,29	37	237,86	654,17	0,11
erf	126503,27	503954,25	29	128,88	228,57	0,55
erf	126545,21	503979,52	9	87,47	207,69	5,40
erf	126547,79	503905,01	11	111,39	242,62	4,75
erf	126390,89	503790,76	159	792,29	2910,51	0,01
erf	126562,99	503921,35	8	60,74	118,47	1,67
erf	126548,85	503957,42	27	137,76	322,72	2,38
erf	126289,85	503940,65	14	81,74	56,63	1,00
erf	126541,85	503880,48	30	27,32	26,19	0,01
erf	126290,73	503686,36	9	83,10	95,37	0,98
erf	126544,28	503777,12	8	24,52	24,11	1,05
erf	126588,14	503843,98	27	22,00	19,35	0,07
erf	126579,27	503766,96	10	85,71	173,78	4,53
erf	126468,03	503908,15	55	331,27	1042,81	0,11
erf	126586,75	503736,24	9	55,05	78,20	0,80
erf	126571,82	503869,07	53	25,74	22,44	0,06
erf	126532,18	503855,96	8	34,25	60,63	0,29
erf	126481,15	503724,67	8	59,53	11,80	0,41
erf	126473,28	503906,40	301	445,17	567,36	0,01
erf	126540,24	503900,03	32	150,41	336,58	0,08
erf	126475,94	503753,54	45	152,20	461,76	0,04

## Invoergegevens van het model Torenmolen

---

Model: Ontwikkelingslocatie Torenmolen  
Purmerend - Purmerend

Groep: (hoofdgroep)  
Lijst van Bodemgebieden, voor rekenmethode Wegverkeerslawaai - RMG-2012, wegverkeer

Groep	Max.lengte	Bf
grasland agrarisch	28,19	0,80
grasland agrarisch	48,53	0,80
rietland	26,57	0,80
rietland	11,30	0,80
rietland	7,87	0,80
gemengd bos	6,64	0,80
gemengd bos	21,40	0,80
zand	6,09	0,80
zand	7,69	0,80
zand	1,21	0,80
zand	3,17	0,80
zand	3,73	0,80
erf	16,01	0,50
erf	41,93	0,50
erf	10,57	0,50
erf	43,67	0,50
erf	56,01	0,50
erf	38,33	0,50
erf	18,63	0,50
erf	11,15	0,50
erf	15,47	0,50
erf	18,99	0,50
erf	7,31	0,50
erf	38,33	0,50
erf	21,75	0,50
erf	21,75	0,50
erf	21,75	0,50
erf	50,26	0,50
erf	50,26	0,50
erf	1,35	0,50
erf	21,67	0,50
erf	6,06	0,50
erf	21,81	0,50
erf	6,62	0,50
erf	15,05	0,50
erf	36,68	0,50
erf	36,62	0,50
erf	81,70	0,50
erf	38,31	0,50
erf	19,16	0,50
erf	3,23	0,50
erf	45,91	0,50
erf	9,96	0,50
erf	38,33	0,50
erf	50,96	0,50
erf	56,12	0,50
erf	24,16	0,50
erf	10,07	0,50
erf	23,44	0,50
erf	5,90	0,50
erf	20,28	0,50
erf	9,76	0,50
erf	5,31	0,50
erf	31,05	0,50
erf	56,30	0,50
erf	14,50	0,50
erf	10,88	0,50
erf	10,72	0,50
erf	25,75	0,50
erf	56,30	0,50
erf	16,11	0,50
erf	11,48	0,50

## Invoergegevens van het model Torenmolen

Model: Ontwikkelingslocatie Torenmolen  
Purmerend - Purmerend

Groep: (hoofdgroep)

Lijst van Bodemgebieden, voor rekenmethode Wegverkeerslawaai - RMG-2012, wegverkeer

Groep	ItemID	Grp.ID	Datum	Naam	Omschr.	Vorm
erf	131269	22	16:46, 1 jun 2021	erf		Polygoon
erf	131271	22	16:46, 1 jun 2021	erf		Polygoon
erf	131272	22	16:46, 1 jun 2021	erf		Polygoon
erf	131273	22	16:46, 1 jun 2021	erf		Polygoon
erf	131275	22	16:46, 1 jun 2021	erf		Polygoon
erf	131276	22	16:46, 1 jun 2021	erf		Polygoon
erf	131278	22	16:46, 1 jun 2021	erf		Polygoon
erf	131279	22	16:46, 1 jun 2021	erf		Polygoon
erf	131280	22	16:46, 1 jun 2021	erf		Polygoon
erf	131281	22	16:46, 1 jun 2021	erf		Polygoon
erf	131282	22	16:46, 1 jun 2021	erf		Polygoon
erf	131283	22	16:46, 1 jun 2021	erf		Polygoon
erf	131286	22	16:46, 1 jun 2021	erf		Polygoon
erf	131287	22	16:46, 1 jun 2021	erf		Polygoon
erf	131288	22	16:46, 1 jun 2021	erf		Polygoon
erf	131289	22	16:46, 1 jun 2021	erf		Polygoon
erf	131292	22	16:46, 1 jun 2021	erf		Polygoon
erf	131293	22	16:46, 1 jun 2021	erf		Polygoon
erf	131294	22	16:46, 1 jun 2021	erf		Polygoon
erf	131296	22	16:46, 1 jun 2021	erf		Polygoon
erf	131297	22	16:46, 1 jun 2021	erf		Polygoon
erf	131299	22	16:46, 1 jun 2021	erf		Polygoon
erf	131300	22	16:46, 1 jun 2021	erf		Polygoon
erf	131302	22	16:46, 1 jun 2021	erf		Polygoon
erf	131303	22	16:46, 1 jun 2021	erf		Polygoon
erf	131304	22	16:46, 1 jun 2021	erf		Polygoon
erf	131306	22	16:46, 1 jun 2021	erf		Polygoon
erf	131307	22	16:46, 1 jun 2021	erf		Polygoon
erf	131309	22	16:46, 1 jun 2021	erf		Polygoon
erf	131310	22	16:46, 1 jun 2021	erf		Polygoon
erf	131311	22	16:46, 1 jun 2021	erf		Polygoon
erf	131312	22	16:46, 1 jun 2021	erf		Polygoon
erf	131313	22	16:46, 1 jun 2021	erf		Polygoon
erf	131314	22	16:46, 1 jun 2021	erf		Polygoon
erf	131316	22	16:46, 1 jun 2021	erf		Polygoon
erf	131318	22	16:46, 1 jun 2021	erf		Polygoon
erf	131319	22	16:46, 1 jun 2021	erf		Polygoon
erf	131320	22	16:46, 1 jun 2021	erf		Polygoon
erf	131321	22	16:46, 1 jun 2021	erf		Polygoon
erf	131322	22	16:46, 1 jun 2021	erf		Polygoon
erf	131323	22	16:46, 1 jun 2021	erf		Polygoon
erf	131324	22	16:46, 1 jun 2021	erf		Polygoon
erf	131325	22	16:46, 1 jun 2021	erf		Polygoon
erf	131326	22	16:46, 1 jun 2021	erf		Polygoon
erf	131327	22	16:46, 1 jun 2021	erf		Polygoon
erf	131328	22	16:46, 1 jun 2021	erf		Polygoon
erf	131329	22	16:46, 1 jun 2021	erf		Polygoon
erf	131330	22	16:46, 1 jun 2021	erf		Polygoon
erf	131331	22	16:46, 1 jun 2021	erf		Polygoon
erf	131333	22	16:46, 1 jun 2021	erf		Polygoon
erf	131335	22	16:46, 1 jun 2021	erf		Polygoon
erf	131336	22	16:46, 1 jun 2021	erf		Polygoon
erf	131337	22	16:46, 1 jun 2021	erf		Polygoon
erf	131339	22	16:46, 1 jun 2021	erf		Polygoon
erf	131340	22	16:46, 1 jun 2021	erf		Polygoon
erf	131341	22	16:46, 1 jun 2021	erf		Polygoon
erf	131342	22	16:46, 1 jun 2021	erf		Polygoon
erf	131343	22	16:46, 1 jun 2021	erf		Polygoon
erf	131344	22	16:46, 1 jun 2021	erf		Polygoon
erf	131345	22	16:46, 1 jun 2021	erf		Polygoon
erf	131346	22	16:46, 1 jun 2021	erf		Polygoon
erf	131347	22	16:46, 1 jun 2021	erf		Polygoon
erf	131348	22	16:46, 1 jun 2021	erf		Polygoon

## Invoergegevens van het model Torenmolens

Model: Ontwikkelingslocatie Torenmolens  
Purmerend - Purmerend  
Groep: (hoofdgroep)  
Lijst van Bodemgebieden, voor rekenmethode Wegverkeerslawaaai - RMG-2012, wegverkeer

Groep	X-1	Y-1	Vormpunten	Omtrek	Oppervlak	Min. lengte
erf	126310,46	503970,86	8	48,22	97,08	1,78
erf	126602,42	503998,87	23	120,18	365,70	1,54
erf	126596,49	503960,04	9	87,25	207,16	5,40
erf	126619,58	503751,36	10	96,50	378,08	6,18
erf	126477,99	503756,78	9	22,59	22,20	0,89
erf	126369,13	503943,52	133	780,31	2975,63	0,05
erf	126533,12	503840,30	26	165,23	428,59	0,32
erf	126566,43	503759,57	21	99,17	218,91	0,09
erf	126374,41	503989,82	10	81,26	135,56	0,61
erf	126616,79	503780,62	28	189,12	867,79	0,16
erf	126593,05	503951,10	27	138,09	321,56	2,44
erf	126520,66	503737,38	7	63,90	160,27	6,06
erf	126426,17	503836,53	64	296,13	770,96	0,13
erf	126468,00	503938,68	36	234,71	616,98	1,54
erf	126577,14	503867,06	31	23,89	21,56	0,06
erf	126468,21	503780,69	38	265,48	677,63	0,67
erf	126699,81	503909,42	14	156,16	380,15	0,20
erf	126601,58	503879,41	31	24,18	21,62	0,07
erf	126281,75	503907,39	4	11,16	7,33	2,12
erf	126494,10	503947,51	10	73,76	142,37	3,17
erf	126592,35	503861,86	192	341,84	978,78	0,01
erf	126654,68	503807,07	9	96,51	382,37	6,24
erf	126544,12	503805,50	8	60,27	114,76	1,31
erf	126462,27	503876,12	42	272,58	772,69	0,87
erf	126500,29	503989,70	31	180,11	352,94	0,44
erf	126562,52	503869,98	189	202,23	630,25	0,02
erf	126409,40	503973,17	12	60,78	131,03	2,38
erf	126556,53	503860,62	15	83,25	183,45	0,43
erf	126466,16	503950,04	93	210,90	464,25	0,04
erf	126556,91	503853,49	14	73,48	289,47	2,87
erf	126628,46	503917,03	27	188,88	452,89	1,91
erf	126575,75	503699,88	67	355,17	796,14	0,12
erf	126279,01	503911,01	15	41,20	77,10	0,14
erf	126628,46	503917,03	376	430,47	368,81	0,02
erf	126636,41	503850,39	10	86,88	192,04	0,15
erf	126447,82	503893,50	50	330,52	979,43	0,20
erf	126485,04	503799,80	10	85,72	175,56	0,49
erf	126596,87	503715,86	8	33,82	68,43	0,51
erf	126554,42	503934,85	21	99,81	216,32	2,07
erf	126584,84	503952,62	23	99,04	218,22	0,11
erf	126451,65	503980,07	8	41,77	78,89	2,93
erf	126592,35	503861,86	49	25,79	22,14	0,07
erf	126424,62	503960,06	4	25,34	27,71	2,79
erf	126491,81	503756,42	7	23,14	22,88	0,88
erf	126400,38	503987,78	17	73,31	280,71	0,16
erf	126272,20	503826,12	69	482,72	836,08	0,10
erf	126560,04	503873,55	32	24,96	23,06	0,01
erf	126509,50	503713,45	124	800,95	2155,69	0,20
erf	126651,86	503986,24	56	323,26	906,57	0,05
erf	126340,83	503846,68	4	7,18	2,99	1,31
erf	126460,32	503770,67	56	324,61	976,96	0,11
erf	126541,52	503766,74	36	61,68	126,03	0,04
erf	126420,47	503947,90	31	261,14	593,68	0,02
erf	126582,19	503911,93	10	81,82	99,96	2,60
erf	126635,37	503939,59	43	240,23	428,97	0,20
erf	126311,46	503928,40	4	12,55	8,94	2,14
erf	126596,87	503715,86	5	7,93	2,37	0,25
erf	126555,11	503778,90	25	119,33	331,99	1,05
erf	126584,02	503765,96	21	131,07	266,78	0,23
erf	126552,00	503933,59	27	138,48	322,06	2,53
erf	126532,54	503777,68	8	28,18	28,17	1,66
erf	126546,82	503834,86	7	59,59	114,76	4,52
erf	126504,30	503779,17	28	117,63	465,21	0,14



## Invoergegevens van het model Torenmolen

---

Model: Ontwikkelingslocatie Torenmolen  
Purmerend - Purmerend

Groep: (hoofdgroep)  
Lijst van Bodemgebieden, voor rekenmethode Wegverkeerslawaai - RMG-2012, wegverkeer

Groep	Max.lengte	Bf
erf	16,30	0,50
erf	16,65	0,50
erf	38,16	0,50
erf	22,84	0,50
erf	6,39	0,50
erf	38,47	0,50
erf	28,02	0,50
erf	10,00	0,50
erf	26,25	0,50
erf	31,17	0,50
erf	10,06	0,50
erf	25,71	0,50
erf	32,52	0,50
erf	33,96	0,50
erf	7,86	0,50
erf	45,36	0,50
erf	38,17	0,50
erf	7,73	0,50
erf	3,47	0,50
erf	17,89	0,50
erf	38,69	0,50
erf	38,28	0,50
erf	25,62	0,50
erf	35,66	0,50
erf	26,06	0,50
erf	17,95	0,50
erf	25,19	0,50
erf	16,15	0,50
erf	31,65	0,50
erf	11,47	0,50
erf	30,72	0,50
erf	42,85	0,50
erf	7,25	0,50
erf	35,21	0,50
erf	38,48	0,50
erf	53,19	0,50
erf	38,25	0,50
erf	7,71	0,50
erf	10,19	0,50
erf	10,18	0,50
erf	15,93	0,50
erf	10,93	0,50
erf	9,88	0,50
erf	9,05	0,50
erf	10,90	0,50
erf	37,41	0,50
erf	8,39	0,50
erf	42,01	0,50
erf	51,20	0,50
erf	2,28	0,50
erf	30,32	0,50
erf	16,84	0,50
erf	35,65	0,50
erf	33,90	0,50
erf	28,58	0,50
erf	4,11	0,50
erf	3,23	0,50
erf	16,06	0,50
erf	15,84	0,50
erf	10,14	0,50
erf	6,23	0,50
erf	25,28	0,50
erf	10,95	0,50

## Invoergegevens van het model Torenmolen

Model: Ontwikkelingslocatie Torenmolen  
Purmerend - Purmerend

Groep: (hoofdgroep)

Lijst van Bodemgebieden, voor rekenmethode Wegverkeerslawaaai - RMG-2012, wegverkeer

Groep	ItemID	Grp.ID	Datum	Naam	Omschr.	Vorm
erf	131349	22	16:46, 1 jun 2021	erf		Polygoon
erf	131350	22	16:46, 1 jun 2021	erf		Polygoon
erf	131351	22	16:46, 1 jun 2021	erf		Polygoon
erf	131353	22	16:46, 1 jun 2021	erf		Polygoon
erf	131355	22	16:46, 1 jun 2021	erf		Polygoon
erf	131357	22	16:46, 1 jun 2021	erf		Polygoon
erf	131358	22	16:46, 1 jun 2021	erf		Polygoon
erf	131359	22	16:46, 1 jun 2021	erf		Polygoon
erf	131360	22	16:46, 1 jun 2021	erf		Polygoon
erf	131361	22	16:46, 1 jun 2021	erf		Polygoon
erf	131362	22	16:46, 1 jun 2021	erf		Polygoon
erf	131363	22	16:46, 1 jun 2021	erf		Polygoon
erf	131364	22	16:46, 1 jun 2021	erf		Polygoon
erf	131365	22	16:46, 1 jun 2021	erf		Polygoon
erf	131366	22	16:46, 1 jun 2021	erf		Polygoon
erf	131367	22	16:46, 1 jun 2021	erf		Polygoon
erf	131368	22	16:46, 1 jun 2021	erf		Polygoon
erf	131369	22	16:46, 1 jun 2021	erf		Polygoon
erf	131370	22	16:46, 1 jun 2021	erf		Polygoon
erf	131371	22	16:46, 1 jun 2021	erf		Polygoon
erf	131372	22	16:46, 1 jun 2021	erf		Polygoon
erf	131373	22	16:46, 1 jun 2021	erf		Polygoon
erf	131381	22	16:46, 1 jun 2021	erf		Polygoon
erf	131383	22	16:46, 1 jun 2021	erf		Polygoon
erf	131385	22	16:46, 1 jun 2021	erf		Polygoon
erf	131390	22	16:46, 1 jun 2021	erf		Polygoon
erf	131391	22	16:46, 1 jun 2021	erf		Polygoon
erf	131396	22	16:46, 1 jun 2021	erf		Polygoon
erf	131398	22	16:46, 1 jun 2021	erf		Polygoon
erf	131406	22	16:46, 1 jun 2021	erf		Polygoon
erf	131409	22	16:46, 1 jun 2021	erf		Polygoon
erf	131411	22	16:46, 1 jun 2021	erf		Polygoon
erf	131412	22	16:46, 1 jun 2021	erf		Polygoon
erf	131418	22	16:46, 1 jun 2021	erf		Polygoon
erf	131419	22	16:46, 1 jun 2021	erf		Polygoon
erf	131424	22	16:46, 1 jun 2021	erf		Polygoon
erf	131430	22	16:46, 1 jun 2021	erf		Polygoon
erf	131431	22	16:46, 1 jun 2021	erf		Polygoon
erf	131433	22	16:46, 1 jun 2021	erf		Polygoon
erf	131434	22	16:46, 1 jun 2021	erf		Polygoon
erf	131437	22	16:46, 1 jun 2021	erf		Polygoon
erf	131443	22	16:46, 1 jun 2021	erf		Polygoon
erf	131444	22	16:46, 1 jun 2021	erf		Polygoon
erf	131445	22	16:46, 1 jun 2021	erf		Polygoon
erf	131447	22	16:46, 1 jun 2021	erf		Polygoon
erf	131448	22	16:46, 1 jun 2021	erf		Polygoon
erf	131453	22	16:46, 1 jun 2021	erf		Polygoon
erf	131454	22	16:46, 1 jun 2021	erf		Polygoon
erf	131455	22	16:46, 1 jun 2021	erf		Polygoon
erf	131457	22	16:46, 1 jun 2021	erf		Polygoon
erf	131458	22	16:46, 1 jun 2021	erf		Polygoon
erf	131459	22	16:46, 1 jun 2021	erf		Polygoon
erf	131460	22	16:46, 1 jun 2021	erf		Polygoon
erf	131461	22	16:46, 1 jun 2021	erf		Polygoon
erf	131462	22	16:46, 1 jun 2021	erf		Polygoon
erf	131467	22	16:46, 1 jun 2021	erf		Polygoon
erf	131468	22	16:46, 1 jun 2021	erf		Polygoon
erf	131469	22	16:46, 1 jun 2021	erf		Polygoon
erf	131470	22	16:46, 1 jun 2021	erf		Polygoon
erf	131471	22	16:46, 1 jun 2021	erf		Polygoon
erf	131472	22	16:46, 1 jun 2021	erf		Polygoon
erf	131473	22	16:46, 1 jun 2021	erf		Polygoon
erf	131474	22	16:46, 1 jun 2021	erf		Polygoon

## Invoergegevens van het model Torenmolens

Model: Ontwikkelingslocatie Torenmolens  
Purmerend - Purmerend  
Groep: (hoofdgroep)  
Lijst van Bodemgebieden, voor rekenmethode Wegverkeerslawaaai - RMG-2012, wegverkeer

Groep	X-1	Y-1	Vormpunten	Omtrek	Oppervlak	Min. lengte
erf	126511,04	503759,61	8	27,26	28,38	1,23
erf	126637,26	503744,66	35	252,31	480,20	0,81
erf	126476,99	503888,72	20	94,11	79,17	0,23
erf	126310,00	503924,02	113	180,31	276,74	0,05
erf	126520,64	503756,72	16	70,26	244,07	1,79
erf	126309,85	503984,79	4	50,25	47,85	2,08
erf	126511,93	503935,87	9	81,78	98,86	2,57
erf	126574,57	503974,13	8	65,36	177,91	6,31
erf	126612,46	503917,37	27	138,45	320,29	2,52
erf	126685,57	503886,87	44	351,00	1337,50	0,01
erf	126330,38	503672,37	15	104,93	149,25	0,46
erf	126616,79	503780,62	16	157,72	385,48	0,50
erf	126576,59	503839,58	5	17,04	11,33	0,48
erf	126556,16	503783,99	27	139,61	349,07	2,53
erf	126576,59	503839,58	5	13,12	7,83	0,09
erf	126595,94	503864,38	49	25,70	22,51	0,07
erf	126285,66	503878,33	11	58,69	76,02	0,35
erf	126599,39	503725,32	4	7,97	2,43	0,75
erf	126272,20	503826,12	70	482,72	836,08	0,10
erf	126285,66	503878,33	12	58,69	76,02	0,35
erf	126293,56	503928,35	24	106,32	293,27	0,73
erf	126463,72	503807,61	57	263,24	777,11	0,13
erf	126605,39	503768,62	10	86,78	194,31	0,11
erf	126292,77	503933,19	29	171,79	677,02	0,14
erf	126660,48	503824,13	21	121,52	538,00	0,16
erf	126621,73	503778,73	10	86,94	199,05	5,11
erf	126673,24	503970,52	60	328,58	893,02	0,05
erf	126618,06	503706,68	49	269,05	482,70	0,28
erf	126277,75	503810,36	72	482,72	836,08	0,10
erf	126390,89	503790,76	145	755,10	2928,18	0,01
erf	126609,39	503856,42	195	346,84	943,66	0,01
erf	126274,99	503850,32	68	480,95	837,87	0,10
erf	126595,38	503727,94	67	327,30	588,10	0,12
erf	126282,31	503903,98	30	174,70	689,03	0,14
erf	126318,80	503809,43	56	409,25	758,48	0,10
erf	126310,79	503888,97	45	299,64	2280,83	0,11
erf	126671,53	503980,56	58	328,63	897,69	0,05
erf	126657,98	503930,68	43	241,63	430,26	0,20
erf	126658,03	503894,03	56	470,97	1717,64	0,01
erf	126654,68	503807,07	22	214,45	707,25	0,50
erf	126634,52	503937,23	46	244,93	431,99	0,20
erf	126279,58	503798,38	58	409,25	758,48	0,01
erf	126390,89	503790,76	149	755,10	2896,07	0,01
erf	126396,09	503843,04	134	780,29	2960,86	0,05
erf	126495,27	503777,67	28	117,68	447,48	0,14
erf	126587,02	503719,27	73	328,78	598,51	0,12
erf	126318,69	503673,32	16	104,93	149,25	0,46
erf	126292,41	503810,47	5	26,09	33,20	0,81
erf	126279,08	503816,97	5	21,93	24,16	0,65
erf	126230,44	503802,31	46	431,41	9248,27	0,01
erf	126280,16	503809,64	34	232,66	503,55	0,10
erf	126298,44	503806,27	25	90,86	138,54	0,01
erf	126618,06	503706,68	80	328,65	600,80	0,04
erf	126230,44	503802,31	78	653,28	6440,06	0,01
erf	126610,06	503988,92	11	60,28	175,75	2,23
erf	126390,89	503790,76	165	783,79	2683,51	0,01
erf	126371,50	503943,94	143	798,19	2789,56	0,02
erf	126691,84	503888,40	41	277,28	887,29	0,20
erf	126687,99	503964,92	27	123,87	419,91	0,05
erf	126694,48	503981,61	37	180,75	312,58	0,23
erf	126680,12	503885,70	23	213,80	691,60	0,18
erf	126509,21	503849,57	7	60,51	117,89	4,51
erf	126514,17	503862,74	18	72,09	158,21	0,05

## Invoergegevens van het model Torenmolen

---

Model: Ontwikkelingslocatie Torenmolen  
Purmerend - Purmerend

Groep: (hoofdgroep)  
Lijst van Bodemgebieden, voor rekenmethode Wegverkeerslawaai - RMG-2012, wegverkeer

Groep	Max.lengte	Bf
erf	8,89	0,50
erf	38,23	0,50
erf	16,52	0,50
erf	20,30	0,50
erf	7,68	0,50
erf	23,08	0,50
erf	38,31	0,50
erf	17,39	0,50
erf	10,10	0,50
erf	44,11	0,50
erf	15,43	0,50
erf	38,28	0,50
erf	6,89	0,50
erf	10,58	0,50
erf	4,99	0,50
erf	10,85	0,50
erf	21,77	0,50
erf	3,23	0,50
erf	37,41	0,50
erf	21,77	0,50
erf	21,49	0,50
erf	32,52	0,50
erf	38,23	0,50
erf	32,53	0,50
erf	13,92	0,50
erf	31,17	0,50
erf	51,20	0,50
erf	42,85	0,50
erf	37,41	0,50
erf	72,40	0,50
erf	38,69	0,50
erf	37,41	0,50
erf	42,85	0,50
erf	32,53	0,50
erf	37,41	0,50
erf	77,35	0,50
erf	51,20	0,50
erf	28,58	0,50
erf	44,11	0,50
erf	38,28	0,50
erf	28,58	0,50
erf	37,41	0,50
erf	72,40	0,50
erf	38,47	0,50
erf	10,95	0,50
erf	42,85	0,50
erf	15,43	0,50
erf	9,49	0,50
erf	8,35	0,50
erf	72,54	0,50
erf	37,41	0,50
erf	14,15	0,50
erf	42,85	0,50
erf	72,54	0,50
erf	8,79	0,50
erf	26,07	0,50
erf	31,58	0,50
erf	38,17	0,50
erf	11,54	0,50
erf	47,98	0,50
erf	41,02	0,50
erf	25,64	0,50
erf	10,77	0,50

## Invoergegevens van het model Torenmolen

Model: Ontwikkelingslocatie Torenmolen  
Purmerend - Purmerend

Groep: (hoofdgroep)  
Lijst van Bodemgebieden, voor rekenmethode Wegverkeerslawaaai - RMG-2012, wegverkeer

Groep	ItemID	Grp.ID	Datum	Naam	Omschr.	Vorm
erf	131475	22	16:46, 1 jun 2021	erf		Polygoon
erf	131478	22	16:46, 1 jun 2021	erf		Polygoon
erf	131479	22	16:46, 1 jun 2021	erf		Polygoon
erf	131481	22	16:46, 1 jun 2021	erf		Polygoon
erf	131482	22	16:46, 1 jun 2021	erf		Polygoon
erf	131483	22	16:46, 1 jun 2021	erf		Polygoon
erf	131484	22	16:46, 1 jun 2021	erf		Polygoon
erf	131485	22	16:46, 1 jun 2021	erf		Polygoon
erf	131493	22	16:46, 1 jun 2021	erf		Polygoon
erf	131499	22	16:46, 1 jun 2021	erf		Polygoon
erf	131500	22	16:46, 1 jun 2021	erf		Polygoon
erf	131501	22	16:46, 1 jun 2021	erf		Polygoon
erf	131502	22	16:46, 1 jun 2021	erf		Polygoon
erf	131506	22	16:46, 1 jun 2021	erf		Polygoon
erf	131509	22	16:46, 1 jun 2021	erf		Polygoon
erf	131510	22	16:46, 1 jun 2021	erf		Polygoon
erf	131515	22	16:46, 1 jun 2021	erf		Polygoon
erf	131517	22	16:46, 1 jun 2021	erf		Polygoon
erf	131838	22	16:46, 1 jun 2021	erf		Polygoon
erf	131866	22	16:46, 1 jun 2021	erf		Polygoon
erf	131867	22	16:46, 1 jun 2021	erf		Polygoon
erf	131871	22	16:46, 1 jun 2021	erf		Polygoon
erf	131873	22	16:46, 1 jun 2021	erf		Polygoon
erf	131874	22	16:46, 1 jun 2021	erf		Polygoon
erf	131875	22	16:46, 1 jun 2021	erf		Polygoon
erf	131877	22	16:46, 1 jun 2021	erf		Polygoon
erf	131879	22	16:46, 1 jun 2021	erf		Polygoon
erf	131880	22	16:46, 1 jun 2021	erf		Polygoon
erf	131885	22	16:46, 1 jun 2021	erf		Polygoon
erf	131892	22	16:46, 1 jun 2021	erf		Polygoon
erf	131895	22	16:46, 1 jun 2021	erf		Polygoon
erf	131897	22	16:46, 1 jun 2021	erf		Polygoon
erf	131898	22	16:46, 1 jun 2021	erf		Polygoon
erf	131900	22	16:46, 1 jun 2021	erf		Polygoon
erf	131901	22	16:46, 1 jun 2021	erf		Polygoon
erf	131905	22	16:46, 1 jun 2021	erf		Polygoon
erf	131906	22	16:46, 1 jun 2021	erf		Polygoon
erf	131913	22	16:46, 1 jun 2021	erf		Polygoon
erf	131914	22	16:46, 1 jun 2021	erf		Polygoon
erf	131915	22	16:46, 1 jun 2021	erf		Polygoon
erf	132011	22	16:46, 1 jun 2021	erf		Polygoon
erf	132013	22	16:46, 1 jun 2021	erf		Polygoon
erf	132014	22	16:46, 1 jun 2021	erf		Polygoon
erf	132016	22	16:46, 1 jun 2021	erf		Polygoon
erf	132017	22	16:46, 1 jun 2021	erf		Polygoon
erf	132023	22	16:46, 1 jun 2021	erf		Polygoon
erf	132024	22	16:46, 1 jun 2021	erf		Polygoon
erf	132026	22	16:46, 1 jun 2021	erf		Polygoon
erf	132027	22	16:46, 1 jun 2021	erf		Polygoon
erf	132032	22	16:46, 1 jun 2021	erf		Polygoon
erf	132033	22	16:46, 1 jun 2021	erf		Polygoon
erf	132040	22	16:46, 1 jun 2021	erf		Polygoon
erf	132043	22	16:46, 1 jun 2021	erf		Polygoon
erf	132044	22	16:46, 1 jun 2021	erf		Polygoon
erf	132047	22	16:46, 1 jun 2021	erf		Polygoon
erf	132048	22	16:46, 1 jun 2021	erf		Polygoon
erf	132051	22	16:46, 1 jun 2021	erf		Polygoon
erf	132052	22	16:46, 1 jun 2021	erf		Polygoon
erf	132058	22	16:46, 1 jun 2021	erf		Polygoon
erf	132060	22	16:46, 1 jun 2021	erf		Polygoon
erf	132062	22	16:46, 1 jun 2021	erf		Polygoon
erf	132066	22	16:46, 1 jun 2021	erf		Polygoon
erf	132067	22	16:46, 1 jun 2021	erf		Polygoon

## Invoergegevens van het model Torenmolen

Model: Ontwikkelingslocatie Torenmolen  
Purmerend - Purmerend

Groep: (hoofdgroep)

Lijst van Bodemgebieden, voor rekenmethode Wegverkeerslawaaai - RMG-2012, wegverkeer

Groep	X-1	Y-1	Vormpunten	Omtrek	Oppervlak	Min. lengte
erf	126406,78	503694,49	166	783,79	2683,51	0,01
erf	126519,19	503692,89	6	31,18	40,05	3,19
erf	126533,03	503693,02	75	450,26	1179,67	0,20
erf	126344,10	503849,74	8	13,28	10,82	0,05
erf	126279,66	503907,04	21	188,12	834,11	1,94
erf	126467,49	503767,65	58	324,61	976,96	0,11
erf	126666,04	503927,63	41	277,27	899,97	0,20
erf	126567,95	503840,29	38	241,84	672,41	0,09
erf	126538,85	503881,63	43	189,76	608,83	0,01
erf	126599,91	503839,56	59	334,92	900,52	0,21
erf	126297,01	503933,87	28	224,63	826,19	0,75
erf	126601,57	503830,12	8	43,18	34,06	1,69
erf	126502,68	503690,10	42	280,99	813,83	0,34
erf	126473,72	503688,86	49	299,48	793,22	0,02
erf	126298,44	503806,27	29	255,74	149,63	0,20
erf	126298,44	503806,27	31	255,74	149,63	0,20
erf	126447,31	503896,71	82	335,33	987,74	0,01
erf	126429,28	503848,73	85	345,58	960,93	0,01
erf	126290,73	503686,36	17	113,04	614,86	0,10
erf	126372,94	503471,66	354	2065,75	6875,33	0,05
erf	126413,74	503523,65	76	553,14	1505,34	0,63
erf	126604,02	503615,02	277	2232,16	8948,20	0,09
erf	126554,46	503564,88	126	976,46	3120,42	0,20
erf	126567,15	503552,44	76	497,96	1653,31	0,09
erf	126581,17	503549,62	4	13,73	11,68	3,13
erf	126582,98	503519,87	5	16,52	15,88	0,09
erf	126439,23	503531,09	6	11,60	5,44	0,11
erf	126497,51	503533,68	95	800,61	2395,97	0,10
erf	126489,86	503535,55	116	366,81	1029,26	0,08
erf	126604,62	503575,93	126	976,59	3101,07	0,20
erf	126487,92	503561,96	123	377,38	1015,20	0,02
erf	126491,55	503539,55	120	374,95	1002,39	0,08
erf	126604,01	503615,11	283	2244,15	8985,08	0,09
erf	126493,05	503532,91	95	800,57	2388,89	0,10
erf	126567,50	503550,17	74	490,48	1665,00	0,09
erf	126324,76	503571,56	351	2060,62	6867,70	0,05
erf	126556,19	503548,07	100	489,34	1658,45	0,09
erf	126447,15	503527,84	124	375,36	938,34	0,08
erf	126413,32	503526,38	76	547,46	1427,17	0,63
erf	126612,23	503529,60	104	496,15	1544,50	0,14
erf	126836,40	503966,63	9	59,94	24,83	0,85
erf	126766,78	503451,27	5	44,57	128,33	6,70
erf	126770,72	503771,13	39	146,94	491,06	0,18
erf	126800,63	503456,96	5	44,12	126,27	6,68
erf	126846,17	503939,33	26	88,96	242,46	0,30
erf	126845,76	503864,27	32	102,21	94,21	0,13
erf	126837,17	503985,63	5	32,47	35,73	0,10
erf	126840,40	503743,90	55	231,89	606,73	0,19
erf	126798,81	503912,59	45	197,88	492,78	0,17
erf	126847,05	503726,34	60	292,29	641,73	0,13
erf	126924,35	503775,20	60	325,33	687,74	0,02
erf	126853,50	503646,57	121	269,20	226,47	0,15
erf	126750,89	503458,80	47	344,42	712,42	0,85
erf	126776,45	503728,46	53	152,79	512,73	0,02
erf	126848,71	503977,85	15	56,16	42,66	0,29
erf	126825,94	503881,76	54	224,35	505,65	0,03
erf	126758,63	503742,15	94	274,49	617,95	0,03
erf	126785,11	503757,56	5	10,31	2,26	0,49
erf	126847,16	503941,97	12	44,88	27,35	1,23
erf	126772,36	503417,40	5	45,05	131,62	6,79
erf	126848,71	503977,85	9	14,40	9,85	0,10
erf	126793,65	503910,01	51	272,72	753,33	0,20
erf	126737,25	504000,36	71	413,83	1062,85	0,14

## Invoergegevens van het model Torenmolen

---

Model: Ontwikkelingslocatie Torenmolen  
Purmerend - Purmerend

Groep: (hoofdgroep)  
Lijst van Bodemgebieden, voor rekenmethode Wegverkeerslawaai - RMG-2012, wegverkeer

Groep	Max.lengte	Bf
erf	25,83	0,50
erf	6,47	0,50
erf	37,02	0,50
erf	3,64	0,50
erf	32,53	0,50
erf	30,32	0,50
erf	38,17	0,50
erf	45,91	0,50
erf	15,48	0,50
erf	38,69	0,50
erf	31,78	0,50
erf	14,91	0,50
erf	30,94	0,50
erf	27,04	0,50
erf	32,62	0,50
erf	32,62	0,50
erf	53,19	0,50
erf	53,19	0,50
erf	20,28	0,50
erf	55,85	0,50
erf	53,94	0,50
erf	137,75	0,50
erf	56,84	0,50
erf	47,98	0,50
erf	3,74	0,50
erf	5,22	0,50
erf	4,51	0,50
erf	61,89	0,50
erf	50,03	0,50
erf	56,84	0,50
erf	50,03	0,50
erf	50,03	0,50
erf	137,75	0,50
erf	61,89	0,50
erf	47,98	0,50
erf	55,85	0,50
erf	47,98	0,50
erf	50,03	0,50
erf	53,94	0,50
erf	43,12	0,50
erf	29,10	0,50
erf	12,00	0,50
erf	10,92	0,50
erf	11,78	0,50
erf	9,41	0,50
erf	10,51	0,50
erf	13,64	0,50
erf	35,06	0,50
erf	22,48	0,50
erf	46,27	0,50
erf	33,23	0,50
erf	24,65	0,50
erf	39,52	0,50
erf	7,69	0,50
erf	13,58	0,50
erf	21,75	0,50
erf	44,85	0,50
erf	4,61	0,50
erf	9,97	0,50
erf	11,97	0,50
erf	4,47	0,50
erf	48,34	0,50
erf	61,67	0,50

## Invoergegevens van het model Torenmolen

Model: Ontwikkelingslocatie Torenmolen  
Purmerend - Purmerend  
Groep: (hoofdgroep)  
Lijst van Bodemgebieden, voor rekenmethode Wegverkeerslawaai - RMG-2012, wegverkeer

Groep	ItemID	Grp.ID	Datum	Naam	Omschr.	Vorm
erf	132068	22	16:46, 1 jun 2021	erf		Polygoon
erf	132069	22	16:46, 1 jun 2021	erf		Polygoon
erf	132072	22	16:46, 1 jun 2021	erf		Polygoon
erf	132075	22	16:46, 1 jun 2021	erf		Polygoon
erf	132080	22	16:46, 1 jun 2021	erf		Polygoon
erf	132081	22	16:46, 1 jun 2021	erf		Polygoon
erf	132083	22	16:46, 1 jun 2021	erf		Polygoon
erf	132084	22	16:46, 1 jun 2021	erf		Polygoon
erf	132089	22	16:46, 1 jun 2021	erf		Polygoon
erf	132091	22	16:46, 1 jun 2021	erf		Polygoon
erf	132092	22	16:46, 1 jun 2021	erf		Polygoon
erf	132094	22	16:46, 1 jun 2021	erf		Polygoon
erf	132095	22	16:46, 1 jun 2021	erf		Polygoon
erf	132096	22	16:46, 1 jun 2021	erf		Polygoon
erf	132097	22	16:46, 1 jun 2021	erf		Polygoon
erf	132107	22	16:46, 1 jun 2021	erf		Polygoon
erf	132113	22	16:46, 1 jun 2021	erf		Polygoon
erf	132114	22	16:46, 1 jun 2021	erf		Polygoon
erf	132119	22	16:46, 1 jun 2021	erf		Polygoon
erf	132120	22	16:46, 1 jun 2021	erf		Polygoon
erf	132130	22	16:46, 1 jun 2021	erf		Polygoon
erf	132134	22	16:46, 1 jun 2021	erf		Polygoon
erf	132135	22	16:46, 1 jun 2021	erf		Polygoon
erf	132136	22	16:46, 1 jun 2021	erf		Polygoon
erf	132139	22	16:46, 1 jun 2021	erf		Polygoon
erf	132141	22	16:46, 1 jun 2021	erf		Polygoon
erf	132144	22	16:46, 1 jun 2021	erf		Polygoon
erf	132157	22	16:46, 1 jun 2021	erf		Polygoon
erf	132160	22	16:46, 1 jun 2021	erf		Polygoon
erf	132166	22	16:46, 1 jun 2021	erf		Polygoon
erf	132167	22	16:46, 1 jun 2021	erf		Polygoon
erf	132169	22	16:46, 1 jun 2021	erf		Polygoon
erf	132170	22	16:46, 1 jun 2021	erf		Polygoon
erf	132171	22	16:46, 1 jun 2021	erf		Polygoon
erf	132172	22	16:46, 1 jun 2021	erf		Polygoon
erf	132175	22	16:46, 1 jun 2021	erf		Polygoon
erf	132176	22	16:46, 1 jun 2021	erf		Polygoon
erf	132177	22	16:46, 1 jun 2021	erf		Polygoon
erf	132178	22	16:46, 1 jun 2021	erf		Polygoon
erf	132179	22	16:46, 1 jun 2021	erf		Polygoon
erf	132182	22	16:46, 1 jun 2021	erf		Polygoon
erf	132183	22	16:46, 1 jun 2021	erf		Polygoon
erf	132184	22	16:46, 1 jun 2021	erf		Polygoon
erf	132191	22	16:46, 1 jun 2021	erf		Polygoon
erf	132192	22	16:46, 1 jun 2021	erf		Polygoon
erf	132194	22	16:46, 1 jun 2021	erf		Polygoon
erf	132198	22	16:46, 1 jun 2021	erf		Polygoon
erf	132201	22	16:46, 1 jun 2021	erf		Polygoon
erf	132272	22	16:46, 1 jun 2021	erf		Polygoon
erf	132282	22	16:46, 1 jun 2021	erf		Polygoon
erf	132283	22	16:46, 1 jun 2021	erf		Polygoon
erf	132284	22	16:46, 1 jun 2021	erf		Polygoon
erf	132288	22	16:46, 1 jun 2021	erf		Polygoon
erf	132289	22	16:46, 1 jun 2021	erf		Polygoon
erf	132291	22	16:46, 1 jun 2021	erf		Polygoon
erf	132293	22	16:46, 1 jun 2021	erf		Polygoon
erf	132294	22	16:46, 1 jun 2021	erf		Polygoon
erf	132297	22	16:46, 1 jun 2021	erf		Polygoon
erf	132298	22	16:46, 1 jun 2021	erf		Polygoon
erf	132299	22	16:46, 1 jun 2021	erf		Polygoon
erf	132302	22	12:33, 7 jun 2021	erf		Polygoon
erf	132311	22	16:46, 1 jun 2021	erf		Polygoon
erf	132601	22	16:46, 1 jun 2021	erf		Polygoon



## Invoergegevens van het model Torenmolen

Model: Ontwikkelingslocatie Torenmolen  
 Purmerend - Purmerend  
 Groep: (hoofdgroep)  
 Lijst van Bodemgebieden, voor rekenmethode Wegverkeerslawaaai - RMG-2012, wegverkeer

Groep	X-1	Y-1	Vormpunten	Omtrek	Oppervlak	Min. lengte
erf	126737,66	503677,83	270	953,76	4340,52	0,04
erf	126779,05	503529,94	16	103,70	242,19	1,07
erf	126771,16	503845,19	51	272,48	700,75	0,16
erf	126777,17	503782,61	60	199,59	514,56	0,08
erf	126823,01	503970,79	137	408,97	852,05	0,08
erf	126869,94	503903,10	48	234,13	529,99	0,10
erf	126853,50	503646,57	44	220,53	496,19	0,21
erf	126776,96	503825,58	80	224,89	401,84	0,03
erf	126788,16	503874,63	14	42,08	26,35	0,38
erf	126755,98	503466,98	7	51,23	54,01	1,92
erf	126800,74	503789,69	38	157,74	446,52	0,23
erf	126800,41	503861,67	38	193,45	457,74	0,26
erf	126850,43	503977,08	4	12,51	4,67	0,86
erf	126842,34	503999,48	7	19,07	16,58	0,30
erf	126854,54	503887,34	48	270,68	623,66	0,24
erf	126924,35	503775,20	302	926,81	2961,47	0,08
erf	126787,42	503702,52	16	128,16	215,72	1,72
erf	126720,37	503622,97	190	702,20	2200,72	0,14
erf	126853,26	503658,57	56	290,77	729,31	0,23
erf	126854,30	503560,49	615	1437,30	15185,65	0,05
erf	126786,79	503761,90	13	39,05	21,90	0,49
erf	126945,56	503786,63	29	168,35	420,76	0,52
erf	126783,70	503773,21	37	130,03	404,54	0,17
erf	126795,03	503760,87	22	104,37	225,43	0,07
erf	126754,79	503784,15	52	171,97	232,19	0,03
erf	126764,73	503734,13	89	259,95	602,19	0,03
erf	126790,76	503389,90	617	1437,30	15185,66	0,05
erf	126789,01	503582,18	451	1276,53	23613,01	0,03
erf	126912,20	503425,56	461	1610,91	23362,57	0,03
erf	126840,40	503743,90	58	237,50	599,02	0,19
erf	126714,82	503991,99	69	390,89	1046,57	0,14
erf	126822,61	503740,95	63	227,56	576,88	0,12
erf	126616,43	503979,96	58	161,49	435,77	0,02
erf	126720,37	503622,97	188	706,21	2214,25	0,14
erf	126771,94	503579,16	421	1606,96	23282,40	0,03
erf	126787,39	503962,71	162	498,40	885,79	0,08
erf	126720,37	503622,97	190	712,19	2228,75	0,14
erf	126825,94	503881,76	57	230,32	497,25	0,03
erf	126771,94	503579,16	428	1776,71	23179,23	0,03
erf	126624,88	503976,74	44	88,95	141,99	0,02
erf	126735,40	503995,50	6	24,77	27,30	0,61
erf	126716,63	503996,74	57	326,57	893,51	0,14
erf	126718,24	503724,09	231	951,98	4316,24	0,04
erf	126848,25	503876,28	31	98,36	90,53	0,02
erf	126790,97	503898,06	42	196,09	485,89	0,17
erf	126784,15	503873,88	36	192,19	450,83	0,26
erf	126840,92	503857,04	48	202,74	453,30	0,03
erf	126766,70	503451,46	7	57,69	164,02	3,59
erf	126941,36	503634,21	12	46,91	44,71	1,31
erf	126955,72	503793,49	25	113,04	131,88	0,06
erf	126965,56	503854,22	6	8,94	3,59	0,14
erf	126942,44	503816,18	109	477,68	1035,89	0,26
erf	126980,81	503859,83	11	31,57	16,94	0,21
erf	126997,57	503783,01	11	17,16	5,03	0,11
erf	126973,94	503783,97	97	409,85	782,48	0,12
erf	126995,98	503888,41	20	64,93	47,04	0,01
erf	126965,78	503881,43	145	302,50	719,41	0,01
erf	126853,26	503658,57	55	290,85	746,26	0,23
erf	127766,40	503833,02	4	3,80	0,74	0,55
erf	127766,90	503831,48	4	3,05	0,45	0,40
erf	126836,23	503980,91	41	194,42	278,53	0,29
erf	126856,17	503962,17	40	143,87	266,14	0,30
erf	126271,81	503661,53	4	10,38	6,44	2,01

## Invoergegevens van het model Torenmolen

---

Model: Ontwikkelingslocatie Torenmolen  
Purmerend - Purmerend

Groep: (hoofdgroep)  
Lijst van Bodemgebieden, voor rekenmethode Wegverkeerslawaai - RMG-2012, wegverkeer

Groep	Max.lengte	Bf
erf	42,78	0,50
erf	25,97	0,50
erf	46,19	0,50
erf	11,60	0,50
erf	32,02	0,50
erf	40,75	0,50
erf	35,25	0,50
erf	23,22	0,50
erf	16,54	0,50
erf	13,38	0,50
erf	43,00	0,50
erf	34,58	0,50
erf	5,41	0,50
erf	7,18	0,50
erf	47,15	0,50
erf	21,75	0,50
erf	58,88	0,50
erf	28,00	0,50
erf	48,24	0,50
erf	60,55	0,50
erf	6,14	0,50
erf	20,54	0,50
erf	11,33	0,50
erf	43,00	0,50
erf	23,22	0,50
erf	44,85	0,50
erf	60,55	0,50
erf	60,55	0,50
erf	77,47	0,50
erf	35,06	0,50
erf	49,16	0,50
erf	36,23	0,50
erf	24,94	0,50
erf	28,00	0,50
erf	77,47	0,50
erf	32,02	0,50
erf	28,00	0,50
erf	21,75	0,50
erf	77,47	0,50
erf	24,94	0,50
erf	9,21	0,50
erf	49,16	0,50
erf	42,78	0,50
erf	10,51	0,50
erf	22,48	0,50
erf	34,58	0,50
erf	21,75	0,50
erf	15,02	0,50
erf	9,87	0,50
erf	27,88	0,50
erf	3,02	0,50
erf	19,57	0,50
erf	9,76	0,50
erf	4,94	0,50
erf	22,41	0,50
erf	8,30	0,50
erf	17,48	0,50
erf	48,24	0,50
erf	1,35	0,50
erf	1,13	0,50
erf	18,74	0,50
erf	9,97	0,50
erf	3,15	0,50

## Invoergegevens van het model Torenmolen

Model: Ontwikkelingslocatie Torenmolen  
Purmerend - Purmerend

Groep: (hoofdgroep)  
Lijst van Bodemgebieden, voor rekenmethode Wegverkeerslawaai - RMG-2012, wegverkeer

Groep	ItemID	Grp.ID	Datum	Naam	Omschr.	Vorm
erf	132837	22	16:46, 1 jun 2021	erf		Polygoon
erf	132973	22	16:46, 1 jun 2021	erf		Polygoon
erf	132992	22	16:46, 1 jun 2021	erf		Polygoon
erf	132994	22	16:46, 1 jun 2021	erf		Polygoon
erf	132995	22	16:46, 1 jun 2021	erf		Polygoon
erf	132996	22	16:46, 1 jun 2021	erf		Polygoon
erf	132997	22	16:46, 1 jun 2021	erf		Polygoon
erf	132999	22	16:46, 1 jun 2021	erf		Polygoon
erf	133000	22	16:46, 1 jun 2021	erf		Polygoon
erf	133001	22	16:46, 1 jun 2021	erf		Polygoon
erf	133002	22	16:46, 1 jun 2021	erf		Polygoon
erf	133003	22	16:46, 1 jun 2021	erf		Polygoon
erf	133004	22	16:46, 1 jun 2021	erf		Polygoon
erf	133005	22	16:46, 1 jun 2021	erf		Polygoon
erf	133006	22	16:46, 1 jun 2021	erf		Polygoon
erf	133008	22	16:46, 1 jun 2021	erf		Polygoon
erf	133009	22	16:46, 1 jun 2021	erf		Polygoon
erf	133010	22	16:46, 1 jun 2021	erf		Polygoon
erf	133011	22	16:46, 1 jun 2021	erf		Polygoon
erf	133012	22	16:46, 1 jun 2021	erf		Polygoon
erf	133014	22	16:46, 1 jun 2021	erf		Polygoon
erf	133017	22	16:46, 1 jun 2021	erf		Polygoon
erf	133018	22	16:46, 1 jun 2021	erf		Polygoon
erf	133019	22	16:46, 1 jun 2021	erf		Polygoon
erf	133021	22	16:46, 1 jun 2021	erf		Polygoon
erf	133022	22	16:46, 1 jun 2021	erf		Polygoon
erf	133024	22	16:46, 1 jun 2021	erf		Polygoon
erf	133025	22	16:46, 1 jun 2021	erf		Polygoon
erf	133026	22	16:46, 1 jun 2021	erf		Polygoon
erf	133027	22	16:46, 1 jun 2021	erf		Polygoon
erf	133028	22	16:46, 1 jun 2021	erf		Polygoon
erf	133030	22	16:46, 1 jun 2021	erf		Polygoon
erf	133031	22	16:46, 1 jun 2021	erf		Polygoon
erf	133033	22	16:46, 1 jun 2021	erf		Polygoon
erf	133034	22	16:46, 1 jun 2021	erf		Polygoon
erf	133035	22	16:46, 1 jun 2021	erf		Polygoon
erf	133036	22	16:46, 1 jun 2021	erf		Polygoon
erf	133037	22	16:46, 1 jun 2021	erf		Polygoon
erf	133038	22	16:46, 1 jun 2021	erf		Polygoon
erf	133039	22	16:46, 1 jun 2021	erf		Polygoon
erf	133040	22	16:46, 1 jun 2021	erf		Polygoon
erf	133041	22	16:46, 1 jun 2021	erf		Polygoon
erf	133042	22	16:46, 1 jun 2021	erf		Polygoon
erf	133043	22	16:46, 1 jun 2021	erf		Polygoon
erf	133044	22	16:46, 1 jun 2021	erf		Polygoon
erf	133046	22	16:46, 1 jun 2021	erf		Polygoon
erf	133047	22	16:46, 1 jun 2021	erf		Polygoon
erf	133048	22	16:46, 1 jun 2021	erf		Polygoon
erf	133049	22	16:46, 1 jun 2021	erf		Polygoon
erf	133050	22	16:46, 1 jun 2021	erf		Polygoon
erf	133051	22	16:46, 1 jun 2021	erf		Polygoon
erf	133053	22	16:46, 1 jun 2021	erf		Polygoon
erf	133054	22	16:46, 1 jun 2021	erf		Polygoon
erf	133056	22	16:46, 1 jun 2021	erf		Polygoon
erf	133057	22	16:46, 1 jun 2021	erf		Polygoon
erf	133058	22	16:46, 1 jun 2021	erf		Polygoon
erf	133060	22	16:46, 1 jun 2021	erf		Polygoon
erf	133061	22	16:46, 1 jun 2021	erf		Polygoon
erf	133070	22	16:46, 1 jun 2021	erf		Polygoon
erf	133071	22	16:46, 1 jun 2021	erf		Polygoon
erf	133072	22	16:46, 1 jun 2021	erf		Polygoon
erf	133075	22	16:46, 1 jun 2021	erf		Polygoon
erf	133092	22	16:46, 1 jun 2021	erf		Polygoon

## Invoergegevens van het model Torenmolen

Model: Ontwikkelingslocatie Torenmolen  
Purmerend - Purmerend  
Groep: (hoofdgroep)  
Lijst van Bodemgebieden, voor rekenmethode Wegverkeerslawaai - RMG-2012, wegverkeer

Groep	X-1	Y-1	Vormpunten	Omtrek	Oppervlak	Min. lengte
erf	126682,44	503421,28	77	333,59	1406,03	0,02
erf	126684,18	503384,70	84	370,98	1399,62	0,02
erf	127100,92	503811,49	7	40,36	30,53	1,25
erf	127179,30	503938,25	12	50,56	42,79	0,56
erf	127069,27	503800,64	24	59,36	53,99	0,57
erf	127186,51	503995,69	166	93,86	337,12	0,18
erf	127267,43	503824,04	14	138,46	606,35	0,09
erf	127180,55	503927,30	45	141,34	761,92	0,56
erf	127178,79	503926,68	180	272,14	1538,84	0,08
erf	127030,14	503805,27	66	270,37	369,98	0,13
erf	127096,89	503825,89	6	40,31	30,31	1,63
erf	127039,00	503758,07	5	19,80	23,40	2,99
erf	127092,83	503740,00	75	320,90	637,97	0,01
erf	127199,60	503895,10	11	49,91	110,96	0,74
erf	126984,89	503815,79	85	337,16	878,18	0,01
erf	127220,34	503962,43	30	73,77	246,54	0,75
erf	127011,07	503745,53	53	203,38	418,77	0,10
erf	127144,23	503985,97	9	64,50	55,30	1,37
erf	127076,22	503808,26	7	25,28	37,62	1,81
erf	127291,69	503874,56	8	18,07	1,08	1,29
erf	127291,98	503854,79	8	20,04	1,24	1,43
erf	127235,50	503801,96	198	89,34	320,54	0,02
erf	127044,41	503775,25	39	192,44	463,85	0,17
erf	127043,36	503844,15	10	29,07	43,46	0,19
erf	127025,69	503822,82	12	68,72	217,49	0,29
erf	127040,01	503815,34	18	79,59	117,99	0,28
erf	127047,76	503833,44	4	40,27	30,44	1,64
erf	127178,79	503923,10	349	728,39	4315,02	0,13
erf	127047,89	503821,42	8	25,50	37,70	0,21
erf	127051,95	503852,63	5	40,36	30,56	1,64
erf	127064,40	503854,11	10	27,93	47,11	0,92
erf	127041,93	503876,66	45	196,37	379,23	0,09
erf	127088,19	503788,19	5	40,38	30,58	1,65
erf	127102,00	503807,67	7	40,32	30,56	1,53
erf	127069,60	503823,99	6	40,26	30,42	1,64
erf	126969,20	503836,01	88	397,91	868,06	0,07
erf	127244,89	503784,18	225	295,93	1097,35	0,06
erf	127183,36	503993,68	134	147,43	957,72	0,08
erf	127057,33	503869,11	8	16,17	8,57	0,11
erf	127244,89	503784,18	291	176,75	574,94	0,03
erf	127227,37	503988,09	198	339,09	1282,73	0,22
erf	127033,36	503880,30	6	33,04	57,79	1,10
erf	127494,25	503693,29	1205	2067,15	50179,96	0,03
erf	127047,89	503821,42	4	12,71	10,04	2,96
erf	127055,13	503841,38	7	40,35	30,52	1,64
erf	127123,56	503783,36	121	557,39	1212,34	0,11
erf	127084,24	503790,83	7	25,48	38,13	1,80
erf	127069,53	503835,82	14	26,22	33,17	0,27
erf	127253,31	503811,32	355	187,14	1287,90	0,02
erf	127291,98	503854,79	555	746,26	9129,11	0,01
erf	127067,77	503846,07	5	7,85	3,06	0,13
erf	127042,04	503777,62	63	260,17	481,39	0,02
erf	127003,36	503733,40	297	964,57	4131,42	0,07
erf	127238,85	503733,42	97	146,97	581,67	0,12
erf	127001,77	503941,14	112	355,54	885,05	0,08
erf	127225,25	503754,07	240	178,74	518,69	0,04
erf	127040,79	503776,40	9	32,64	42,07	1,37
erf	127035,84	503729,92	32	170,26	471,86	0,42
erf	127293,16	503849,94	562	775,98	9175,61	0,01
erf	127232,65	503847,99	648	416,24	2557,93	0,07
erf	127216,33	503920,56	154	267,79	263,09	0,26
erf	127197,78	503745,70	291	270,70	1379,47	0,07
erf	127202,31	503859,66	347	728,39	4315,02	0,13

## Invoergegevens van het model Torenmolen

---

Model: Ontwikkelingslocatie Torenmolen  
Purmerend - Purmerend

Groep: (hoofdgroep)  
Lijst van Bodemgebieden, voor rekenmethode Wegverkeerslawaai - RMG-2012, wegverkeer

Groep	Max.lengte	Bf
erf	41,82	0,50
erf	41,82	0,50
erf	18,52	0,50
erf	11,69	0,50
erf	9,15	0,50
erf	7,18	0,50
erf	37,40	0,50
erf	19,26	0,50
erf	13,46	0,50
erf	32,95	0,50
erf	18,52	0,50
erf	6,01	0,50
erf	30,61	0,50
erf	18,20	0,50
erf	14,53	0,50
erf	17,57	0,50
erf	24,92	0,50
erf	16,98	0,50
erf	7,83	0,50
erf	9,03	0,50
erf	10,02	0,50
erf	9,91	0,50
erf	16,52	0,50
erf	8,22	0,50
erf	19,88	0,50
erf	22,07	0,50
erf	18,49	0,50
erf	25,58	0,50
erf	7,97	0,50
erf	18,54	0,50
erf	7,31	0,50
erf	25,25	0,50
erf	18,55	0,50
erf	18,51	0,50
erf	18,47	0,50
erf	27,98	0,50
erf	22,56	0,50
erf	16,98	0,50
erf	4,56	0,50
erf	13,17	0,50
erf	31,80	0,50
erf	10,39	0,50
erf	120,08	0,50
erf	3,41	0,50
erf	18,54	0,50
erf	29,06	0,50
erf	7,95	0,50
erf	3,94	0,50
erf	15,18	0,50
erf	69,00	0,50
erf	2,88	0,50
erf	22,93	0,50
erf	29,97	0,50
erf	9,72	0,50
erf	46,44	0,50
erf	20,02	0,50
erf	7,10	0,50
erf	16,52	0,50
erf	69,00	0,50
erf	42,19	0,50
erf	19,26	0,50
erf	15,38	0,50
erf	25,58	0,50

## Invoergegevens van het model Torenmolen

Model: Ontwikkelingslocatie Torenmolen  
Purmerend - Purmerend

Groep: (hoofdgroep)  
Lijst van Bodemgebieden, voor rekenmethode Wegverkeerslawaaai - RMG-2012, wegverkeer

Groep	ItemID	Grp.ID	Datum	Naam	Omschr.	Vorm
erf	133093	22	16:46, 1 jun 2021	erf		Polygoon
erf	133094	22	16:46, 1 jun 2021	erf		Polygoon
erf	133095	22	16:46, 1 jun 2021	erf		Polygoon
erf	133096	22	16:46, 1 jun 2021	erf		Polygoon
erf	133097	22	16:46, 1 jun 2021	erf		Polygoon
erf	133098	22	16:46, 1 jun 2021	erf		Polygoon
erf	133099	22	16:46, 1 jun 2021	erf		Polygoon
erf	133101	22	16:46, 1 jun 2021	erf		Polygoon
erf	133102	22	16:46, 1 jun 2021	erf		Polygoon
erf	133106	22	16:46, 1 jun 2021	erf		Polygoon
erf	133107	22	16:46, 1 jun 2021	erf		Polygoon
erf	133108	22	16:46, 1 jun 2021	erf		Polygoon
erf	133109	22	16:46, 1 jun 2021	erf		Polygoon
erf	133112	22	16:46, 1 jun 2021	erf		Polygoon
erf	133113	22	16:46, 1 jun 2021	erf		Polygoon
erf	133114	22	16:46, 1 jun 2021	erf		Polygoon
erf	133116	22	16:46, 1 jun 2021	erf		Polygoon
erf	133119	22	16:46, 1 jun 2021	erf		Polygoon
erf	133122	22	16:46, 1 jun 2021	erf		Polygoon
erf	133123	22	16:46, 1 jun 2021	erf		Polygoon
erf	133124	22	16:46, 1 jun 2021	erf		Polygoon
erf	133125	22	16:46, 1 jun 2021	erf		Polygoon
erf	133127	22	16:46, 1 jun 2021	erf		Polygoon
erf	133128	22	16:46, 1 jun 2021	erf		Polygoon
erf	133129	22	16:46, 1 jun 2021	erf		Polygoon
erf	133131	22	16:46, 1 jun 2021	erf		Polygoon
erf	133132	22	16:46, 1 jun 2021	erf		Polygoon
erf	133135	22	16:46, 1 jun 2021	erf		Polygoon
erf	133138	22	16:46, 1 jun 2021	erf		Polygoon
erf	133139	22	16:46, 1 jun 2021	erf		Polygoon
erf	133140	22	16:46, 1 jun 2021	erf		Polygoon
erf	133144	22	16:46, 1 jun 2021	erf		Polygoon
erf	133146	22	16:46, 1 jun 2021	erf		Polygoon
erf	133148	22	16:46, 1 jun 2021	erf		Polygoon
erf	133149	22	16:46, 1 jun 2021	erf		Polygoon
erf	133150	22	16:46, 1 jun 2021	erf		Polygoon
erf	133154	22	16:46, 1 jun 2021	erf		Polygoon
erf	133159	22	16:46, 1 jun 2021	erf		Polygoon
erf	133160	22	16:46, 1 jun 2021	erf		Polygoon
erf	133161	22	16:46, 1 jun 2021	erf		Polygoon
erf	133162	22	16:46, 1 jun 2021	erf		Polygoon
erf	133163	22	16:46, 1 jun 2021	erf		Polygoon
erf	133164	22	16:46, 1 jun 2021	erf		Polygoon
erf	133165	22	16:46, 1 jun 2021	erf		Polygoon
erf	133168	22	16:46, 1 jun 2021	erf		Polygoon
erf	133169	22	16:46, 1 jun 2021	erf		Polygoon
erf	133170	22	16:46, 1 jun 2021	erf		Polygoon
erf	133171	22	16:46, 1 jun 2021	erf		Polygoon
erf	133173	22	16:46, 1 jun 2021	erf		Polygoon
erf	133174	22	16:46, 1 jun 2021	erf		Polygoon
erf	133175	22	16:46, 1 jun 2021	erf		Polygoon
erf	133178	22	16:46, 1 jun 2021	erf		Polygoon
erf	133185	22	16:46, 1 jun 2021	erf		Polygoon
erf	133187	22	16:46, 1 jun 2021	erf		Polygoon
erf	133188	22	16:46, 1 jun 2021	erf		Polygoon
erf	133192	22	16:46, 1 jun 2021	erf		Polygoon
erf	133193	22	16:46, 1 jun 2021	erf		Polygoon
erf	133196	22	16:46, 1 jun 2021	erf		Polygoon
erf	133197	22	16:46, 1 jun 2021	erf		Polygoon
erf	133198	22	16:46, 1 jun 2021	erf		Polygoon
erf	133199	22	16:46, 1 jun 2021	erf		Polygoon
erf	133200	22	16:46, 1 jun 2021	erf		Polygoon
erf	133201	22	16:46, 1 jun 2021	erf		Polygoon

## Invoergegevens van het model Torenmolen

Model: Ontwikkelingslocatie Torenmolen  
Purmerend - Purmerend

Groep: (hoofdgroep)

Lijst van Bodemgebieden, voor rekenmethode Wegverkeerslawaaai - RMG-2012, wegverkeer

Groep	X-1	Y-1	Vormpunten	Omtrek	Oppervlak	Min. lengte
erf	127295,43	503741,23	8	21,88	21,46	0,08
erf	127207,42	503744,75	4	8,08	4,07	1,98
erf	127451,12	503709,75	24	17,13	10,81	0,15
erf	127205,27	503750,73	6	5,97	2,22	0,09
erf	127472,52	503684,39	4	7,03	1,84	0,62
erf	127316,34	503731,41	17	75,50	129,32	0,13
erf	127192,23	503739,91	87	109,62	353,51	0,23
erf	127239,16	503735,30	4	5,45	1,85	1,29
erf	127124,11	503700,86	5	19,81	23,42	3,00
erf	127287,08	503736,44	6	10,92	7,25	0,76
erf	127315,58	503742,34	5	23,08	23,17	0,63
erf	127129,91	503680,06	5	19,80	23,39	2,99
erf	127316,54	503731,43	9	41,17	37,21	0,63
erf	127064,16	503706,76	40	202,18	456,57	0,03
erf	127304,59	503741,71	7	20,56	20,62	0,58
erf	127295,43	503741,23	6	25,46	36,44	0,76
erf	127304,59	503741,71	4	9,86	6,02	2,24
erf	127234,60	503736,19	187	81,07	302,21	0,04
erf	127305,33	503713,55	113	258,84	742,64	0,02
erf	127118,48	503721,11	9	31,94	22,51	0,20
erf	127303,81	503729,45	6	24,26	20,07	0,57
erf	127119,60	503717,05	6	19,79	15,07	1,37
erf	127129,96	503694,40	5	19,80	23,40	3,00
erf	127307,25	503703,57	29	135,98	710,02	0,01
erf	127082,22	503714,91	48	218,64	429,83	0,08
erf	127092,83	503717,88	46	214,23	435,76	0,08
erf	127234,60	503736,19	190	81,07	302,21	0,04
erf	126970,42	503894,76	144	297,74	733,27	0,01
erf	127003,36	503733,40	301	926,44	4104,13	0,07
erf	127235,50	503801,96	295	187,01	551,91	0,03
erf	126967,26	503880,27	163	438,72	780,31	0,01
erf	126980,81	503859,83	103	432,15	888,58	0,07
erf	126967,03	503861,25	128	535,07	1089,21	0,12
erf	127111,12	503798,36	7	25,51	38,64	1,80
erf	127202,31	503859,66	349	728,40	4327,52	0,13
erf	127227,37	503988,09	194	326,42	1296,76	0,22
erf	127173,29	503948,21	181	272,15	1533,26	0,08
erf	127238,85	503733,42	100	150,35	583,52	0,12
erf	127207,42	503744,75	243	182,04	520,91	0,01
erf	127129,40	503762,42	118	521,31	1206,06	0,11
erf	127033,89	503825,00	23	84,02	123,23	0,28
erf	126988,10	503862,09	106	438,51	895,53	0,07
erf	126947,62	503815,06	128	531,52	1095,25	0,12
erf	127055,54	503880,48	39	172,14	367,89	0,09
erf	127060,84	503880,53	5	13,02	7,94	0,39
erf	126954,02	503823,04	127	529,37	1069,12	0,12
erf	127048,74	503893,78	77	353,16	858,75	0,08
erf	127047,72	503749,60	28	162,64	402,10	0,37
erf	127128,05	503756,20	113	455,19	1029,05	0,11
erf	127109,50	503804,10	8	25,51	38,64	1,80
erf	127011,07	503745,53	51	203,38	418,77	0,10
erf	127290,79	503834,59	652	416,13	2561,12	0,07
erf	127190,40	503990,61	115	263,90	972,02	0,18
erf	127216,33	503920,56	322	740,46	8085,05	0,01
erf	127074,09	503779,03	66	260,17	481,39	0,02
erf	127238,27	503973,94	119	272,05	963,29	0,18
erf	127238,27	503973,94	114	263,90	972,02	0,18
erf	127401,46	503941,17	962	2144,93	41460,63	0,08
erf	127339,31	503749,41	893	2077,35	41557,19	0,08
erf	126954,02	503823,04	134	572,10	1059,22	0,12
erf	126954,02	503823,04	126	541,85	1065,63	0,12
erf	126970,35	503751,45	97	403,82	751,91	0,12
erf	127001,56	503768,22	90	347,14	768,25	0,12

## Invoergegevens van het model Torenmolen

---

Model: Ontwikkelingslocatie Torenmolen  
Purmerend - Purmerend

Groep: (hoofdgroep)  
Lijst van Bodemgebieden, voor rekenmethode Wegverkeerslawaai - RMG-2012, wegverkeer

Groep	Max.lengte	Bf
erf	4,20	0,50
erf	2,06	0,50
erf	7,44	0,50
erf	1,53	0,50
erf	2,88	0,50
erf	12,60	0,50
erf	8,75	0,50
erf	1,44	0,50
erf	6,01	0,50
erf	2,48	0,50
erf	9,13	0,50
erf	6,00	0,50
erf	14,03	0,50
erf	24,79	0,50
erf	4,94	0,50
erf	8,62	0,50
erf	2,75	0,50
erf	8,68	0,50
erf	18,49	0,50
erf	13,72	0,50
erf	10,56	0,50
erf	6,00	0,50
erf	6,00	0,50
erf	18,70	0,50
erf	26,99	0,50
erf	26,99	0,50
erf	8,68	0,50
erf	17,48	0,50
erf	29,97	0,50
erf	13,17	0,50
erf	26,84	0,50
erf	27,98	0,50
erf	16,63	0,50
erf	7,81	0,50
erf	25,58	0,50
erf	31,80	0,50
erf	13,46	0,50
erf	9,72	0,50
erf	20,02	0,50
erf	29,06	0,50
erf	22,07	0,50
erf	27,98	0,50
erf	16,63	0,50
erf	25,25	0,50
erf	5,11	0,50
erf	16,63	0,50
erf	46,44	0,50
erf	16,21	0,50
erf	25,86	0,50
erf	5,96	0,50
erf	24,92	0,50
erf	36,59	0,50
erf	16,78	0,50
erf	69,00	0,50
erf	22,93	0,50
erf	16,78	0,50
erf	18,64	0,50
erf	120,08	0,50
erf	120,08	0,50
erf	16,63	0,50
erf	16,63	0,50
erf	22,41	0,50
erf	22,41	0,50



## Invoergegevens van het model Torenmolen

Model: Ontwikkelingslocatie Torenmolen  
Purmerend - Purmerend  
Groep: (hoofdgroep)  
Lijst van Bodemgebieden, voor rekenmethode Wegverkeerslawaaai - RMG-2012, wegverkeer

Groep	ItemID	Grp.ID	Datum	Naam	Omschr.	Vorm
erf	133202	22	16:46, 1 jun 2021	erf		Polygoon
erf	133763	22	16:46, 1 jun 2021	erf		Polygoon
erf	133765	22	16:46, 1 jun 2021	erf		Polygoon
erf	133766	22	16:46, 1 jun 2021	erf		Polygoon
erf	133768	22	16:46, 1 jun 2021	erf		Polygoon
erf	133770	22	16:46, 1 jun 2021	erf		Polygoon
erf	133771	22	16:46, 1 jun 2021	erf		Polygoon
erf	133774	22	16:46, 1 jun 2021	erf		Polygoon
erf	133775	22	16:46, 1 jun 2021	erf		Polygoon
erf	133776	22	16:46, 1 jun 2021	erf		Polygoon
erf	133781	22	16:46, 1 jun 2021	erf		Polygoon
erf	133782	22	16:46, 1 jun 2021	erf		Polygoon
erf	133783	22	16:46, 1 jun 2021	erf		Polygoon
erf	133784	22	16:46, 1 jun 2021	erf		Polygoon
erf	133785	22	16:46, 1 jun 2021	erf		Polygoon
erf	133791	22	16:46, 1 jun 2021	erf		Polygoon
erf	133792	22	16:46, 1 jun 2021	erf		Polygoon
erf	133793	22	16:46, 1 jun 2021	erf		Polygoon
erf	133794	22	16:46, 1 jun 2021	erf		Polygoon
erf	133797	22	16:46, 1 jun 2021	erf		Polygoon
erf	133799	22	16:46, 1 jun 2021	erf		Polygoon
erf	133804	22	16:46, 1 jun 2021	erf		Polygoon
erf	133807	22	16:46, 1 jun 2021	erf		Polygoon
erf	133808	22	16:46, 1 jun 2021	erf		Polygoon
erf	133809	22	16:46, 1 jun 2021	erf		Polygoon
erf	133810	22	16:46, 1 jun 2021	erf		Polygoon
erf	133818	22	16:46, 1 jun 2021	erf		Polygoon
erf	133820	22	16:46, 1 jun 2021	erf		Polygoon
erf	133822	22	16:46, 1 jun 2021	erf		Polygoon
erf	133824	22	16:46, 1 jun 2021	erf		Polygoon
erf	133826	22	16:46, 1 jun 2021	erf		Polygoon
erf	133828	22	16:46, 1 jun 2021	erf		Polygoon
erf	133829	22	16:46, 1 jun 2021	erf		Polygoon
erf	133831	22	16:46, 1 jun 2021	erf		Polygoon
erf	133837	22	16:46, 1 jun 2021	erf		Polygoon
erf	133838	22	16:46, 1 jun 2021	erf		Polygoon
erf	133840	22	16:46, 1 jun 2021	erf		Polygoon
erf	133843	22	16:46, 1 jun 2021	erf		Polygoon
erf	133850	22	16:46, 1 jun 2021	erf		Polygoon
erf	133853	22	16:46, 1 jun 2021	erf		Polygoon
erf	133857	22	16:46, 1 jun 2021	erf		Polygoon
erf	133863	22	16:46, 1 jun 2021	erf		Polygoon
erf	133864	22	16:46, 1 jun 2021	erf		Polygoon
erf	133875	22	16:46, 1 jun 2021	erf		Polygoon
erf	133879	22	16:46, 1 jun 2021	erf		Polygoon
erf	133880	22	16:46, 1 jun 2021	erf		Polygoon
erf	133891	22	16:46, 1 jun 2021	erf		Polygoon
erf	133901	22	16:46, 1 jun 2021	erf		Polygoon
erf	133904	22	16:46, 1 jun 2021	erf		Polygoon
erf	133905	22	16:46, 1 jun 2021	erf		Polygoon
erf	133911	22	16:46, 1 jun 2021	erf		Polygoon
erf	133912	22	16:46, 1 jun 2021	erf		Polygoon
erf	133913	22	16:46, 1 jun 2021	erf		Polygoon
erf	133916	22	16:46, 1 jun 2021	erf		Polygoon
erf	133918	22	16:46, 1 jun 2021	erf		Polygoon
erf	133919	22	16:46, 1 jun 2021	erf		Polygoon
erf	133920	22	16:46, 1 jun 2021	erf		Polygoon
erf	133924	22	16:46, 1 jun 2021	erf		Polygoon
erf	133927	22	16:46, 1 jun 2021	erf		Polygoon
erf	133939	22	16:46, 1 jun 2021	erf		Polygoon
erf	133940	22	16:46, 1 jun 2021	erf		Polygoon
erf	133941	22	16:46, 1 jun 2021	erf		Polygoon
erf	133946	22	16:46, 1 jun 2021	erf		Polygoon

## Invoergegevens van het model Torenmolen

Model: Ontwikkelingslocatie Torenmolen  
Purmerend - Purmerend  
Groep: (hoofdgroep)  
Lijst van Bodemgebieden, voor rekenmethode Wegverkeerslawaaai - RMG-2012, wegverkeer

Groep	X-1	Y-1	Vormpunten	Omtrek	Oppervlak	Min. lengte
erf	127135,49	503957,54	209	1171,58	11434,41	0,07
erf	126959,66	503633,49	224	714,61	2182,96	0,04
erf	127428,30	503652,03	129	148,11	746,56	0,07
erf	127431,07	503527,53	20	115,38	367,12	0,14
erf	127492,13	503587,46	18	36,20	6,72	0,32
erf	127319,02	503724,33	225	672,71	10466,51	0,09
erf	127118,88	503495,71	60	564,20	668,07	0,09
erf	127441,72	503587,75	53	95,69	230,07	0,25
erf	127116,10	503495,93	237	1048,23	1320,30	0,21
erf	127487,04	503692,88	158	74,21	54,02	0,01
erf	127430,59	503649,03	50	144,41	338,54	0,24
erf	127483,30	503676,54	8	38,86	66,87	1,33
erf	127459,10	503577,76	43	137,11	152,76	0,40
erf	127485,86	503652,80	288	164,92	319,86	0,01
erf	127523,14	503673,40	15	27,35	10,38	0,11
erf	127470,65	503675,49	46	47,44	134,09	0,05
erf	127108,97	503683,92	136	557,91	1149,26	0,01
erf	127510,09	503592,12	18	32,65	6,02	0,31
erf	127248,78	503693,08	48	196,79	617,02	0,62
erf	127472,95	503676,80	4	6,75	1,53	0,56
erf	127464,80	503595,44	8	53,15	137,07	0,40
erf	127374,34	503596,05	319	658,04	6881,70	0,05
erf	127136,15	503671,82	25	155,14	459,11	0,39
erf	127524,88	503553,92	6	10,54	1,94	0,37
erf	127482,33	503562,20	41	103,62	512,64	0,08
erf	127456,31	503624,13	4	13,16	4,54	0,76
erf	127531,98	503598,48	22	64,53	24,95	0,11
erf	127445,42	503626,52	33	67,92	101,82	0,34
erf	127562,02	503556,83	19	18,68	3,32	0,10
erf	127629,42	503688,82	3021	1220,06	1720,75	0,01
erf	127450,50	503675,96	11	12,57	5,43	0,14
erf	127014,99	503621,82	261	780,68	3919,48	0,33
erf	127491,68	503549,92	17	24,71	4,77	0,32
erf	127430,59	503649,03	171	320,72	1000,89	0,14
erf	127520,52	503552,17	52	102,45	453,86	0,09
erf	127688,61	503746,44	5060	3336,66	6687,76	0,01
erf	127116,21	503495,28	14	109,76	138,29	0,56
erf	127430,22	503533,44	9	30,25	18,59	0,14
erf	127532,39	503579,67	86	100,67	359,08	0,01
erf	127587,14	503644,31	15	115,59	555,30	0,14
erf	127511,22	503682,06	1366	429,08	416,62	0,01
erf	127291,69	503672,55	404	780,24	11122,98	0,06
erf	127208,85	503591,30	273	1864,03	3919,00	0,06
erf	127696,58	503744,29	5061	3336,66	6687,76	0,01
erf	127483,30	503663,11	34	47,44	134,13	0,15
erf	127212,63	503571,32	122	594,72	3132,22	0,03
erf	127500,00	503542,46	4958	3001,95	6234,25	0,01
erf	127699,04	503743,22	4797	3114,86	8108,97	0,01
erf	127212,63	503571,32	119	583,74	3174,39	0,03
erf	127424,02	503578,80	50	207,44	519,90	0,25
erf	127444,85	503618,40	142	303,90	1107,24	0,14
erf	127563,11	503614,58	2644	665,98	635,48	0,01
erf	127513,16	503610,73	36	77,12	375,73	0,88
erf	127087,41	503716,36	55	233,66	444,77	0,07
erf	127383,53	503524,60	191	412,53	8719,35	0,08
erf	126959,66	503633,49	213	715,91	2269,04	0,04
erf	127081,36	503668,89	131	557,91	1149,34	0,01
erf	127699,04	503743,22	4811	3114,86	8109,04	0,01
erf	127428,30	503652,03	145	148,11	746,56	0,05
erf	127480,32	503622,40	156	303,90	1107,24	0,11
erf	127645,46	503724,08	1291	2491,29	8286,87	0,02
erf	127645,46	503724,08	1089	2441,77	8330,13	0,02
erf	127530,27	503639,31	168	482,74	1308,10	0,02

## Invoergegevens van het model Torenmolen

---

Model: Ontwikkelingslocatie Torenmolen  
Purmerend - Purmerend

Groep: (hoofdgroep)  
Lijst van Bodemgebieden, voor rekenmethode Wegverkeerslawaai - RMG-2012, wegverkeer

Groep	Max.lengte	Bf
erf	36,30	0,50
erf	21,18	0,50
erf	23,34	0,50
erf	16,39	0,50
erf	6,31	0,50
erf	108,63	0,50
erf	43,51	0,50
erf	17,98	0,50
erf	94,96	0,50
erf	13,43	0,50
erf	24,72	0,50
erf	16,10	0,50
erf	29,65	0,50
erf	13,94	0,50
erf	6,07	0,50
erf	13,43	0,50
erf	29,40	0,50
erf	6,02	0,50
erf	13,91	0,50
erf	2,96	0,50
erf	17,08	0,50
erf	74,82	0,50
erf	45,41	0,50
erf	4,02	0,50
erf	12,54	0,50
erf	5,80	0,50
erf	12,06	0,50
erf	15,94	0,50
erf	4,25	0,50
erf	28,25	0,50
erf	5,11	0,50
erf	54,02	0,50
erf	4,00	0,50
erf	27,63	0,50
erf	15,04	0,50
erf	53,57	0,50
erf	25,47	0,50
erf	12,18	0,50
erf	15,06	0,50
erf	27,33	0,50
erf	13,94	0,50
erf	108,63	0,50
erf	98,42	0,50
erf	53,57	0,50
erf	13,43	0,50
erf	44,38	0,50
erf	53,57	0,50
erf	53,57	0,50
erf	44,38	0,50
erf	29,65	0,50
erf	27,63	0,50
erf	18,95	0,50
erf	20,26	0,50
erf	26,99	0,50
erf	74,82	0,50
erf	61,27	0,50
erf	29,40	0,50
erf	53,57	0,50
erf	23,34	0,50
erf	27,63	0,50
erf	53,57	0,50
erf	53,57	0,50
erf	27,33	0,50

## Invoergegevens van het model Torenmolen

Model: Ontwikkelingslocatie Torenmolen  
Purmerend - Purmerend

Groep: (hoofdgroep)  
Lijst van Bodemgebieden, voor rekenmethode Wegverkeerslawaaï - RMG-2012, wegverkeer

Groep	ItemID	Grp.ID	Datum	Naam	Omschr.	Vorm
erf	133947	22	16:46, 1 jun 2021	erf		Polygoon
erf	133948	22	16:46, 1 jun 2021	erf		Polygoon
erf	133951	22	16:46, 1 jun 2021	erf		Polygoon
erf	133953	22	16:46, 1 jun 2021	erf		Polygoon
erf	133957	22	16:46, 1 jun 2021	erf		Polygoon
erf	133959	22	16:46, 1 jun 2021	erf		Polygoon
erf	133971	22	16:46, 1 jun 2021	erf		Polygoon
erf	133976	22	16:46, 1 jun 2021	erf		Polygoon
erf	133977	22	16:46, 1 jun 2021	erf		Polygoon
erf	133979	22	16:46, 1 jun 2021	erf		Polygoon
erf	133980	22	16:46, 1 jun 2021	erf		Polygoon
erf	133985	22	16:46, 1 jun 2021	erf		Polygoon
erf	133995	22	16:46, 1 jun 2021	erf		Polygoon
erf	133996	22	16:46, 1 jun 2021	erf		Polygoon
erf	133997	22	16:46, 1 jun 2021	erf		Polygoon
erf	133999	22	16:46, 1 jun 2021	erf		Polygoon
erf	134001	22	16:46, 1 jun 2021	erf		Polygoon
erf	134003	22	16:46, 1 jun 2021	erf		Polygoon
erf	134004	22	16:46, 1 jun 2021	erf		Polygoon
erf	134005	22	16:46, 1 jun 2021	erf		Polygoon
erf	134008	22	16:46, 1 jun 2021	erf		Polygoon
erf	134010	22	16:46, 1 jun 2021	erf		Polygoon
erf	138034	22	16:46, 1 jun 2021	erf		Polygoon
erf	138035	22	16:46, 1 jun 2021	erf		Polygoon
erf	138050	22	16:46, 1 jun 2021	erf		Polygoon
erf	138051	22	16:46, 1 jun 2021	erf		Polygoon
erf	138053	22	16:46, 1 jun 2021	erf		Polygoon
erf	138054	22	16:46, 1 jun 2021	erf		Polygoon
erf	138057	22	16:46, 1 jun 2021	erf		Polygoon
erf	138059	22	16:46, 1 jun 2021	erf		Polygoon
erf	138060	22	16:46, 1 jun 2021	erf		Polygoon
erf	138065	22	16:46, 1 jun 2021	erf		Polygoon
erf	138068	22	16:46, 1 jun 2021	erf		Polygoon
erf	138069	22	16:46, 1 jun 2021	erf		Polygoon
erf	138074	22	16:46, 1 jun 2021	erf		Polygoon
erf	138077	22	16:46, 1 jun 2021	erf		Polygoon
erf	138078	22	16:46, 1 jun 2021	erf		Polygoon
erf	138090	22	16:46, 1 jun 2021	erf		Polygoon
erf	138091	22	16:46, 1 jun 2021	erf		Polygoon
erf	138092	22	16:46, 1 jun 2021	erf		Polygoon
erf	138097	22	16:46, 1 jun 2021	erf		Polygoon
erf	138099	22	16:46, 1 jun 2021	erf		Polygoon
erf	138110	22	16:46, 1 jun 2021	erf		Polygoon
erf	138111	22	16:46, 1 jun 2021	erf		Polygoon
erf	138113	22	16:46, 1 jun 2021	erf		Polygoon
erf	138114	22	16:46, 1 jun 2021	erf		Polygoon
erf	138115	22	16:46, 1 jun 2021	erf		Polygoon
erf	138119	22	16:46, 1 jun 2021	erf		Polygoon
erf	138124	22	16:46, 1 jun 2021	erf		Polygoon
erf	138126	22	16:46, 1 jun 2021	erf		Polygoon
erf	138129	22	16:46, 1 jun 2021	erf		Polygoon
erf	138133	22	16:46, 1 jun 2021	erf		Polygoon
erf	138134	22	16:46, 1 jun 2021	erf		Polygoon
erf	138258	22	16:46, 1 jun 2021	erf		Polygoon
erf	138259	22	16:46, 1 jun 2021	erf		Polygoon
erf	138260	22	16:46, 1 jun 2021	erf		Polygoon
erf	138261	22	16:46, 1 jun 2021	erf		Polygoon
erf	138262	22	16:46, 1 jun 2021	erf		Polygoon
erf	138264	22	16:46, 1 jun 2021	erf		Polygoon
erf	138265	22	16:46, 1 jun 2021	erf		Polygoon
erf	138267	22	16:46, 1 jun 2021	erf		Polygoon
erf	138271	22	16:46, 1 jun 2021	erf		Polygoon
erf	138273	22	16:46, 1 jun 2021	erf		Polygoon

## Invoergegevens van het model Torenmolen

Model: Ontwikkelingslocatie Torenmolen  
Purmerend - Purmerend  
Groep: (hoofdgroep)  
Lijst van Bodemgebieden, voor rekenmethode Wegverkeerslawaai - RMG-2012, wegverkeer

Groep	X-1	Y-1	Vormpunten	Omtrek	Oppervlak	Min. lengte
erf	127528,81	503688,58	85	305,70	740,66	0,05
erf	127542,76	503670,56	82	275,10	915,22	0,10
erf	127038,46	503658,87	186	706,67	2221,63	0,04
erf	127031,80	503683,59	129	666,35	2070,62	0,04
erf	127445,58	503535,73	20	114,63	385,71	1,07
erf	127217,25	503717,42	89	113,61	357,59	0,23
erf	127319,02	503724,33	169	527,17	1754,22	0,01
erf	127298,79	503592,55	115	563,05	3153,58	0,03
erf	127530,27	503639,31	158	453,14	1315,39	0,02
erf	127319,02	503724,33	176	545,21	1736,82	0,01
erf	127214,19	503571,51	115	563,05	3155,20	0,03
erf	127208,85	503591,30	262	1650,15	3985,51	0,06
erf	127274,48	503578,95	112	562,87	3158,38	0,03
erf	127427,91	503549,67	28	114,63	385,75	0,03
erf	127536,00	503669,27	12	31,63	20,59	1,55
erf	127534,65	503662,62	206	516,15	1380,57	0,03
erf	127494,06	503689,53	77	267,69	737,94	0,10
erf	127253,44	503717,82	183	603,30	1701,81	0,01
erf	127274,48	503578,95	63	561,46	3160,88	0,07
erf	127310,30	503633,50	190	704,36	8998,81	0,09
erf	127420,91	503648,90	319	1769,60	23223,26	0,09
erf	127391,50	503724,14	351	2013,84	23108,24	0,09
erf	127855,62	504292,21	108	977,40	7445,86	0,01
erf	127884,39	504279,36	65	396,22	1950,17	0,02
erf	126966,38	504705,44	82	420,27	1525,71	0,06
erf	126966,60	504705,21	76	405,87	1523,73	0,12
erf	127512,95	504435,42	74	342,39	1845,23	0,02
erf	127470,27	504607,17	270	697,61	2226,46	0,01
erf	127554,07	504511,74	125	453,15	1937,44	0,02
erf	127527,16	504541,91	68	277,51	1073,80	0,02
erf	127780,07	504363,36	207	745,92	4146,90	0,01
erf	127743,01	504305,31	184	714,10	4092,83	0,01
erf	127855,68	504287,12	112	984,97	7528,43	0,01
erf	127892,39	504275,95	71	398,96	2203,78	0,02
erf	127905,61	504271,25	70	398,96	2204,63	0,02
erf	127774,73	504365,66	177	706,78	4030,75	0,01
erf	127780,12	504374,95	179	706,64	4014,04	0,01
erf	126731,66	504053,15	46	192,66	743,90	0,17
erf	126789,79	504138,79	98	448,07	1338,74	0,11
erf	126778,90	504109,75	38	154,01	351,83	0,08
erf	126728,68	504059,42	53	238,96	729,21	0,34
erf	126711,71	504023,46	52	301,65	743,99	0,12
erf	126658,65	504774,82	85	541,08	2112,34	0,01
erf	126782,77	504757,59	28	28,69	48,03	0,15
erf	126828,56	504528,20	305	1615,25	12279,13	0,01
erf	126751,80	504773,77	49	301,71	1023,41	0,03
erf	126863,51	504729,41	23	185,74	600,54	1,29
erf	126716,70	504065,52	58	242,61	717,85	0,34
erf	126737,94	504091,52	60	248,66	696,63	0,34
erf	126714,49	504794,24	89	541,08	2112,35	0,01
erf	126879,16	504525,14	318	1783,08	14332,95	0,01
erf	127109,09	504543,73	141	1077,61	12195,20	0,01
erf	127221,17	504594,75	257	1112,97	11265,41	0,01
erf	127012,65	504632,04	28	238,03	2850,40	0,02
erf	126970,23	504704,54	101	591,64	3134,85	0,01
erf	127162,55	504448,33	299	1398,32	14571,85	0,01
erf	127280,47	504554,93	58	222,65	692,31	0,10
erf	127265,04	504439,79	12	131,73	236,49	1,90
erf	127019,28	504635,93	72	458,33	3475,90	0,01
erf	127338,10	504554,80	66	288,01	601,99	0,05
erf	127359,04	504564,07	61	270,37	519,91	0,10
erf	127390,29	504565,93	112	590,04	1748,08	0,12
erf	127269,80	504551,82	37	197,38	585,55	0,04

## Invoergegevens van het model Torenmolen

---

Model: Ontwikkelingslocatie Torenmolen  
Purmerend - Purmerend

Groep: (hoofdgroep)  
Lijst van Bodemgebieden, voor rekenmethode Wegverkeerslawaai - RMG-2012, wegverkeer

Groep	Max.lengte	Bf
erf	20,99	0,50
erf	36,62	0,50
erf	61,27	0,50
erf	61,27	0,50
erf	13,05	0,50
erf	8,75	0,50
erf	23,29	0,50
erf	44,38	0,50
erf	27,33	0,50
erf	23,29	0,50
erf	44,38	0,50
erf	98,42	0,50
erf	44,38	0,50
erf	12,57	0,50
erf	4,99	0,50
erf	36,62	0,50
erf	11,90	0,50
erf	23,29	0,50
erf	44,38	0,50
erf	108,63	0,50
erf	108,63	0,50
erf	108,63	0,50
erf	88,47	0,50
erf	42,77	0,50
erf	28,32	0,50
erf	28,60	0,50
erf	25,71	0,50
erf	24,89	0,50
erf	69,16	0,50
erf	19,78	0,50
erf	48,46	0,50
erf	48,46	0,50
erf	88,47	0,50
erf	42,77	0,50
erf	42,77	0,50
erf	48,46	0,50
erf	48,46	0,50
erf	10,14	0,50
erf	81,93	0,50
erf	69,30	0,50
erf	42,39	0,50
erf	27,50	0,50
erf	42,68	0,50
erf	7,94	0,50
erf	58,66	0,50
erf	40,86	0,50
erf	26,73	0,50
erf	42,39	0,50
erf	42,39	0,50
erf	42,68	0,50
erf	57,35	0,50
erf	151,44	0,50
erf	55,80	0,50
erf	70,52	0,50
erf	29,16	0,50
erf	55,80	0,50
erf	35,13	0,50
erf	33,76	0,50
erf	48,33	0,50
erf	38,12	0,50
erf	22,37	0,50
erf	45,84	0,50
erf	55,57	0,50

## Invoergegevens van het model Torenmolen

Model: Ontwikkelingslocatie Torenmolen  
Purmerend - Purmerend

Groep: (hoofdgroep)  
Lijst van Bodemgebieden, voor rekenmethode Wegverkeerslawaai - RMG-2012, wegverkeer

Groep	ItemID	Grp.ID	Datum	Naam	Omschr.	Vorm
erf	138274	22	16:46, 1 jun 2021	erf		Polygoon
erf	138275	22	16:46, 1 jun 2021	erf		Polygoon
erf	138278	22	16:46, 1 jun 2021	erf		Polygoon
erf	138279	22	16:46, 1 jun 2021	erf		Polygoon
erf	138281	22	16:46, 1 jun 2021	erf		Polygoon
erf	138282	22	16:46, 1 jun 2021	erf		Polygoon
erf	138284	22	16:46, 1 jun 2021	erf		Polygoon
erf	138286	22	16:46, 1 jun 2021	erf		Polygoon
erf	138287	22	16:46, 1 jun 2021	erf		Polygoon
erf	138296	22	16:46, 1 jun 2021	erf		Polygoon
erf	138298	22	16:46, 1 jun 2021	erf		Polygoon
erf	138299	22	16:46, 1 jun 2021	erf		Polygoon
erf	138305	22	16:46, 1 jun 2021	erf		Polygoon
erf	138306	22	16:46, 1 jun 2021	erf		Polygoon
erf	138307	22	16:46, 1 jun 2021	erf		Polygoon
erf	138308	22	16:46, 1 jun 2021	erf		Polygoon
erf	138313	22	16:46, 1 jun 2021	erf		Polygoon
erf	138320	22	16:46, 1 jun 2021	erf		Polygoon
erf	138321	22	16:46, 1 jun 2021	erf		Polygoon
erf	138322	22	16:46, 1 jun 2021	erf		Polygoon
erf	138323	22	16:46, 1 jun 2021	erf		Polygoon
erf	138324	22	16:46, 1 jun 2021	erf		Polygoon
erf	138325	22	16:46, 1 jun 2021	erf		Polygoon
erf	138326	22	16:46, 1 jun 2021	erf		Polygoon
erf	138327	22	16:46, 1 jun 2021	erf		Polygoon
erf	138328	22	16:46, 1 jun 2021	erf		Polygoon
erf	138329	22	16:46, 1 jun 2021	erf		Polygoon
erf	138330	22	16:46, 1 jun 2021	erf		Polygoon
erf	138331	22	16:46, 1 jun 2021	erf		Polygoon
erf	138332	22	16:46, 1 jun 2021	erf		Polygoon
erf	138333	22	16:46, 1 jun 2021	erf		Polygoon
erf	138334	22	16:46, 1 jun 2021	erf		Polygoon
erf	138335	22	16:46, 1 jun 2021	erf		Polygoon
erf	138336	22	16:46, 1 jun 2021	erf		Polygoon
erf	138337	22	16:46, 1 jun 2021	erf		Polygoon
erf	138338	22	16:46, 1 jun 2021	erf		Polygoon
erf	138339	22	16:46, 1 jun 2021	erf		Polygoon
erf	138340	22	16:46, 1 jun 2021	erf		Polygoon
erf	138341	22	16:46, 1 jun 2021	erf		Polygoon
erf	138342	22	16:46, 1 jun 2021	erf		Polygoon
erf	138353	22	16:46, 1 jun 2021	erf		Polygoon
erf	138354	22	16:46, 1 jun 2021	erf		Polygoon
erf	138361	22	16:46, 1 jun 2021	erf		Polygoon
erf	138368	22	16:46, 1 jun 2021	erf		Polygoon
erf	138369	22	16:46, 1 jun 2021	erf		Polygoon
erf	138371	22	16:46, 1 jun 2021	erf		Polygoon
erf	138374	22	16:46, 1 jun 2021	erf		Polygoon
erf	138377	22	16:46, 1 jun 2021	erf		Polygoon
erf	138379	22	16:46, 1 jun 2021	erf		Polygoon
erf	138381	22	16:46, 1 jun 2021	erf		Polygoon
erf	138382	22	16:46, 1 jun 2021	erf		Polygoon
erf	138383	22	16:46, 1 jun 2021	erf		Polygoon
erf	138392	22	16:46, 1 jun 2021	erf		Polygoon
erf	138394	22	16:46, 1 jun 2021	erf		Polygoon
erf	138398	22	16:46, 1 jun 2021	erf		Polygoon
erf	138399	22	16:46, 1 jun 2021	erf		Polygoon
erf	138400	22	16:46, 1 jun 2021	erf		Polygoon
erf	138403	22	16:46, 1 jun 2021	erf		Polygoon
erf	138405	22	16:46, 1 jun 2021	erf		Polygoon
erf	138406	22	16:46, 1 jun 2021	erf		Polygoon
erf	138412	22	16:46, 1 jun 2021	erf		Polygoon
erf	138416	22	16:46, 1 jun 2021	erf		Polygoon
erf	138418	22	16:46, 1 jun 2021	erf		Polygoon

## Invoergegevens van het model Torenmolen

Model: Ontwikkelingslocatie Torenmolen  
Purmerend - Purmerend  
Groep: (hoofdgroep)  
Lijst van Bodemgebieden, voor rekenmethode Wegverkeerslawaaai - RMG-2012, wegverkeer

Groep	X-1	Y-1	Vormpunten	Omtrek	Oppervlak	Min. lengte
erf	127431,86	504485,85	50	247,74	1056,19	0,10
erf	127144,15	504652,80	144	1079,31	12163,27	0,01
erf	127275,72	504468,18	5	41,53	83,30	0,22
erf	127486,22	504540,10	42	284,27	707,96	0,93
erf	127527,44	504538,58	28	133,37	128,33	0,42
erf	127485,39	504388,12	61	355,98	2272,43	0,21
erf	127251,04	504619,03	288	1638,55	3454,28	0,01
erf	127209,99	504562,51	297	1392,15	14578,66	0,01
erf	127209,99	504562,51	260	1123,93	11285,04	0,01
erf	127103,26	504620,68	143	1078,86	12161,61	0,01
erf	127516,57	504589,79	128	375,23	1409,72	0,01
erf	127440,53	504618,46	134	326,11	940,48	0,03
erf	127269,80	504551,82	31	150,57	429,27	0,04
erf	127290,38	504537,59	10	53,49	141,22	0,03
erf	127305,88	504546,76	59	222,65	692,31	0,10
erf	127267,27	504445,97	20	175,13	549,19	0,50
erf	127285,48	504604,80	77	382,38	1072,12	0,01
erf	127304,18	504478,55	150	648,04	2055,54	0,12
erf	127366,98	504518,48	174	1242,09	3813,49	0,03
erf	127648,65	504400,85	112	532,98	1328,07	0,01
erf	127341,25	504529,14	151	648,04	2058,88	0,12
erf	127341,25	504529,14	150	648,04	2040,42	0,12
erf	127432,96	504509,28	174	1240,29	3823,01	0,03
erf	127432,96	504509,28	170	1229,49	3802,06	0,03
erf	127374,25	504575,64	57	256,01	517,29	0,10
erf	127374,66	504578,55	57	255,88	529,52	0,10
erf	127315,30	504625,06	182	739,46	2272,55	0,03
erf	127315,30	504625,06	185	742,64	2272,51	0,03
erf	127361,93	504616,46	215	874,86	2466,20	0,01
erf	127399,51	504599,29	219	879,35	2460,47	0,01
erf	127609,09	504524,28	128	452,26	1949,32	0,02
erf	127609,09	504524,28	119	453,09	1948,70	0,02
erf	127687,62	504427,58	110	536,29	1338,84	0,01
erf	127687,62	504427,58	109	555,56	1346,45	0,01
erf	127659,24	504479,86	186	531,37	2494,21	0,01
erf	127662,89	504442,18	173	532,10	2528,36	0,01
erf	127484,31	504467,60	4	44,24	15,00	0,65
erf	127484,78	504468,21	7	44,24	15,00	0,26
erf	127509,33	504530,80	74	417,09	1723,34	0,05
erf	127530,85	504510,63	70	394,28	1798,54	0,05
erf	126524,59	504386,63	4	4,80	1,44	1,18
erf	126407,60	504004,82	12	25,67	25,84	0,15
erf	126373,25	504086,88	4	97,63	76,68	1,62
erf	126563,02	504168,54	23	113,24	425,64	2,68
erf	126646,64	504085,22	5	25,77	39,08	2,24
erf	126558,97	504065,63	81	489,65	1291,70	0,20
erf	126500,71	504178,90	9	86,70	196,73	5,12
erf	126455,24	504205,26	7	23,21	10,74	0,94
erf	126621,73	504012,42	5	25,58	38,32	2,24
erf	126624,58	504056,72	4	21,15	20,55	2,51
erf	126634,35	504007,54	30	6,97	2,81	0,03
erf	126656,51	504081,46	5	25,81	39,20	2,19
erf	126627,07	504010,35	5	25,94	39,76	2,48
erf	126636,83	504052,04	5	25,84	39,34	2,43
erf	126527,30	504144,49	35	229,27	645,55	0,28
erf	126503,87	504083,02	45	254,34	734,03	0,07
erf	126528,31	504170,91	6	15,15	9,96	0,09
erf	126510,80	504076,91	18	112,56	261,44	0,02
erf	126431,64	504242,12	4	15,16	9,37	1,55
erf	126539,76	504209,69	49	265,28	718,05	0,10
erf	126360,28	504097,60	4	102,21	81,48	1,63
erf	126646,95	504164,15	90	423,68	1234,13	0,39
erf	126416,06	504167,19	5	101,61	81,21	0,55



## Invoergegevens van het model Torenmolen

---

Model: Ontwikkelingslocatie Torenmolen  
Purmerend - Purmerend

Groep: (hoofdgroep)  
Lijst van Bodemgebieden, voor rekenmethode Wegverkeerslawaai - RMG-2012, wegverkeer

Groep	Max.lengte	Bf
erf	41,77	0,50
erf	151,44	0,50
erf	15,53	0,50
erf	29,11	0,50
erf	18,63	0,50
erf	54,01	0,50
erf	54,07	0,50
erf	55,80	0,50
erf	55,80	0,50
erf	151,44	0,50
erf	24,89	0,50
erf	30,47	0,50
erf	39,92	0,50
erf	12,69	0,50
erf	35,13	0,50
erf	33,76	0,50
erf	29,52	0,50
erf	43,37	0,50
erf	90,85	0,50
erf	33,04	0,50
erf	43,37	0,50
erf	43,37	0,50
erf	90,85	0,50
erf	90,85	0,50
erf	22,37	0,50
erf	22,37	0,50
erf	58,62	0,50
erf	58,62	0,50
erf	30,40	0,50
erf	30,40	0,50
erf	69,16	0,50
erf	69,16	0,50
erf	40,43	0,50
erf	40,43	0,50
erf	21,52	0,50
erf	21,52	0,50
erf	21,48	0,50
erf	21,48	0,50
erf	24,54	0,50
erf	24,26	0,50
erf	1,22	0,50
erf	10,27	0,50
erf	47,19	0,50
erf	10,27	0,50
erf	8,00	0,50
erf	71,44	0,50
erf	38,22	0,50
erf	8,51	0,50
erf	8,00	0,50
erf	8,03	0,50
erf	2,25	0,50
erf	8,02	0,50
erf	8,00	0,50
erf	8,01	0,50
erf	38,69	0,50
erf	44,45	0,50
erf	5,88	0,50
erf	43,06	0,50
erf	6,03	0,50
erf	45,88	0,50
erf	49,47	0,50
erf	77,64	0,50
erf	49,16	0,50

## Invoergegevens van het model Torenmolens

---

Model: Ontwikkelingslocatie Torenmolens  
Purmerend - Purmerend

Groep: (hoofdgroep)  
Lijst van Bodemgebieden, voor rekenmethode Wegverkeerslawaaai - RMG-2012, wegverkeer

Groep	ItemID	Grp.ID	Datum	Naam	Omschr.	Vorm
erf	138420	22	16:46, 1 jun 2021	erf		Polygoon
erf	138421	22	16:46, 1 jun 2021	erf		Polygoon
erf	138423	22	16:46, 1 jun 2021	erf		Polygoon
erf	138427	22	16:46, 1 jun 2021	erf		Polygoon
erf	138428	22	16:46, 1 jun 2021	erf		Polygoon
erf	138429	22	16:46, 1 jun 2021	erf		Polygoon
erf	138430	22	16:46, 1 jun 2021	erf		Polygoon
erf	138431	22	16:46, 1 jun 2021	erf		Polygoon
erf	138435	22	16:46, 1 jun 2021	erf		Polygoon
erf	138436	22	16:46, 1 jun 2021	erf		Polygoon
erf	138437	22	16:46, 1 jun 2021	erf		Polygoon
erf	138439	22	16:46, 1 jun 2021	erf		Polygoon
erf	138440	22	16:46, 1 jun 2021	erf		Polygoon
erf	138442	22	16:46, 1 jun 2021	erf		Polygoon
erf	138445	22	16:46, 1 jun 2021	erf		Polygoon
erf	138446	22	16:46, 1 jun 2021	erf		Polygoon
erf	138447	22	16:46, 1 jun 2021	erf		Polygoon
erf	138448	22	16:46, 1 jun 2021	erf		Polygoon
erf	138455	22	16:46, 1 jun 2021	erf		Polygoon
erf	138456	22	16:46, 1 jun 2021	erf		Polygoon
erf	138457	22	16:46, 1 jun 2021	erf		Polygoon
erf	138459	22	16:46, 1 jun 2021	erf		Polygoon
erf	138461	22	16:46, 1 jun 2021	erf		Polygoon
erf	138469	22	16:46, 1 jun 2021	erf		Polygoon
erf	138478	22	16:46, 1 jun 2021	erf		Polygoon
erf	138497	22	16:46, 1 jun 2021	erf		Polygoon
erf	138518	22	16:46, 1 jun 2021	erf		Polygoon
erf	138555	22	16:46, 1 jun 2021	erf		Polygoon
erf	138569	22	16:46, 1 jun 2021	erf		Polygoon
erf	138573	22	16:46, 1 jun 2021	erf		Polygoon
erf	138574	22	16:46, 1 jun 2021	erf		Polygoon
erf	138575	22	16:46, 1 jun 2021	erf		Polygoon
erf	138581	22	16:46, 1 jun 2021	erf		Polygoon
erf	138582	22	16:46, 1 jun 2021	erf		Polygoon
erf	138594	22	16:46, 1 jun 2021	erf		Polygoon
erf	138595	22	16:46, 1 jun 2021	erf		Polygoon
erf	138596	22	16:46, 1 jun 2021	erf		Polygoon
erf	138597	22	16:46, 1 jun 2021	erf		Polygoon
erf	138598	22	16:46, 1 jun 2021	erf		Polygoon
erf	138606	22	16:46, 1 jun 2021	erf		Polygoon
erf	138608	22	16:46, 1 jun 2021	erf		Polygoon
Ontwikkeling	139474	24	13:47, 7 jun 2021	tuin		Polygoon

## Invoergegevens van het model Torenmoln

Model: Ontwikkelingslocatie Torenmoln  
Purmerend - Purmerend  
Groep: (hoofdgroep)  
Lijst van Bodemgebieden, voor rekenmethode Wegverkeerslawaaai - RMG-2012, wegverkeer

Groep	X-1	Y-1	Vormpunten	Omtrek	Oppervlak	Min. lengte
erf	126615,53	504032,96	25	135,36	382,87	0,05
erf	126627,71	504163,17	4	13,74	5,10	0,84
erf	126637,62	504135,56	17	128,56	268,35	0,15
erf	126635,45	504197,31	64	451,76	1403,99	0,74
erf	126368,29	504073,97	16	70,21	75,03	0,56
erf	126652,94	504153,53	53	222,92	899,60	0,63
erf	126522,43	504211,48	24	113,44	432,11	0,16
erf	126440,25	504019,39	10	87,57	210,69	5,49
erf	126505,54	504062,76	40	182,09	497,42	0,77
erf	126559,34	504217,76	4	16,88	2,52	0,31
erf	126504,12	504175,73	42	250,80	618,23	0,07
erf	126641,44	504041,72	5	25,84	39,33	2,29
erf	126455,24	504205,26	8	23,09	19,59	0,54
erf	126576,89	504192,58	32	212,21	556,31	2,50
erf	126616,44	504142,58	47	205,07	640,20	0,31
erf	126653,18	504072,83	16	125,32	418,41	0,10
erf	126586,19	504022,35	72	462,55	1366,65	0,33
erf	126481,47	504057,33	76	442,95	1390,04	0,33
erf	126421,31	504258,30	4	101,85	81,33	1,64
erf	126523,73	504172,65	5	13,87	6,21	0,19
erf	126568,94	504159,50	12	87,00	187,16	0,28
erf	126609,90	504016,98	5	21,28	21,13	0,51
erf	126421,31	504258,30	8	28,16	17,41	0,09
erf	126473,78	504108,08	61	360,33	1159,50	0,01
erf	126608,38	504080,91	65	450,76	1374,36	2,32
erf	126623,00	504838,34	195	1260,77	9425,58	0,01
erf	126585,67	504189,30	32	212,21	567,54	2,50
erf	126503,15	504173,19	44	255,80	602,19	0,07
erf	126515,64	504193,63	26	119,45	413,34	0,16
erf	126562,23	504225,36	51	265,90	720,57	0,10
erf	126638,52	504078,41	14	121,26	428,94	0,10
erf	126653,37	504775,30	200	1268,17	9420,62	0,01
erf	126640,85	504017,83	29	144,48	359,52	0,05
erf	126630,47	504072,36	21	131,00	353,98	0,10
erf	126581,97	504056,32	78	475,01	1288,87	0,20
erf	126507,22	504129,33	34	137,64	506,73	0,07
erf	126516,86	504078,12	11	99,18	226,25	0,13
erf	126599,10	504838,84	36	166,56	519,06	0,01
erf	126603,83	504849,96	36	168,17	520,89	0,01
erf	126722,33	504104,64	46	180,97	422,11	0,49
erf	126670,48	504128,45	47	183,10	415,89	0,49
Ontwikkeling	126893,30	503950,87	4	99,07	584,81	19,23

## Invoergegevens van het model Torenmolen

---

Model: Ontwikkelingslocatie Torenmolen  
Purmerend - Purmerend

Groep: (hoofdgroep)  
Lijst van Bodemgebieden, voor rekenmethode Wegverkeerslawaai - RMG-2012, wegverkeer

Groep	Max.lengte	Bf
erf	26,90	0,50
erf	6,05	0,50
erf	42,92	0,50
erf	76,68	0,50
erf	11,55	0,50
erf	7,01	0,50
erf	10,45	0,50
erf	30,63	0,50
erf	46,33	0,50
erf	8,13	0,50
erf	38,63	0,50
erf	8,01	0,50
erf	5,64	0,50
erf	33,28	0,50
erf	28,19	0,50
erf	31,44	0,50
erf	76,86	0,50
erf	77,98	0,50
erf	49,29	0,50
erf	5,88	0,50
erf	38,53	0,50
erf	8,00	0,50
erf	6,83	0,50
erf	69,59	0,50
erf	76,86	0,50
erf	40,31	0,50
erf	33,28	0,50
erf	38,63	0,50
erf	10,45	0,50
erf	45,88	0,50
erf	31,44	0,50
erf	40,31	0,50
erf	26,90	0,50
erf	31,44	0,50
erf	71,44	0,50
erf	13,37	0,50
erf	44,45	0,50
erf	27,72	0,50
erf	27,72	0,50
erf	44,23	0,50
erf	44,23	0,50
Ontwikkeling	30,39	0,50

**Bijlage 10: Grafische weergave en invoergegevens van het model van de ontwikkelingslocaties Luitje Broekemastraat en Koggenland**







Wegen  
Treedspanten  
Bodemgebieden  
Gebouwen  
Obstakels

0 m 40 m  
schaal = 1 : 1000



## Invoergegevens van het model

### Luitje Broekemastraat en Koggenland

---

Rapport: Lijst van model eigenschappen  
Model: Ontwikkelingslocaties Luitje Broekemastraat en Koggenland

#### Model eigenschap

Omschrijving	Ontwikkelingslocaties Luitje Broekemastraat en Koggenland
Verantwoordelijke	Johan
Rekenmethode	#2 Wegverkeerslawaai RMG-2012, wegverkeer
Aangemaakt door	Johan op 1-6-2021
Laatst ingezien door	Johan op 8-7-2021
Model aangemaakt met	Geomilieu V2020.2
Dagperiode	07:00 - 19:00
Avondperiode	19:00 - 23:00
Nachtperiode	23:00 - 07:00
Samengestelde periode	Lden
Waarde	Gem(Dag, Avond + 5, Nacht + 10)
Standaard maaiveldhoogte	0
Rekenhoogte contouren	4
Detailniveau toetspunt resultaten	Groepsresultaten
Detailniveau resultaten grids	Groepsresultaten
Aandachtsgebied	--
Max.refl.afstand	--
Standaard bodemfactor	0,00
Zichthoek	2
Max.refl.diepte	1
Geometrische uitbreiding	Volledige 3D analyse
Luchtdemping	Conform standaard
Luchtdemping [dB/km]	0,00; 0,00; 1,00; 2,00; 4,00; 10,00; 23,00; 58,00
Meteorologische correctie	Conform standaard
Waarde voor C0	3,50

Invoergegevens van het model  
Luitje Broekemastraat en Koggenland

---

Commentaar



## Invoergegevens van het model

### Luitje Broekemastraat en Koggenland

---

Rapport: Groepsreducties  
 Model: Ontwikkelingslocaties Luitje Broekemastraat en Koggenland

Groep	Reductie			Sommatie		
	Dag	Avond	Nacht	Dag	Avond	Nacht
Gebouw3D	0,00	0,00	0,00	0,00	0,00	0,00
Groen	0,00	0,00	0,00	0,00	0,00	0,00
boomteelt	0,00	0,00	0,00	0,00	0,00	0,00
bouwland	0,00	0,00	0,00	0,00	0,00	0,00
fruitteelt	0,00	0,00	0,00	0,00	0,00	0,00
gemengd bos	0,00	0,00	0,00	0,00	0,00	0,00
grasland agrarisch	0,00	0,00	0,00	0,00	0,00	0,00
grasland overig	0,00	0,00	0,00	0,00	0,00	0,00
groenvoorziening	0,00	0,00	0,00	0,00	0,00	0,00
houtwal	0,00	0,00	0,00	0,00	0,00	0,00
kwelder	0,00	0,00	0,00	0,00	0,00	0,00
loofbos	0,00	0,00	0,00	0,00	0,00	0,00
onverhard	0,00	0,00	0,00	0,00	0,00	0,00
rietland	0,00	0,00	0,00	0,00	0,00	0,00
struiken	0,00	0,00	0,00	0,00	0,00	0,00
zand	0,00	0,00	0,00	0,00	0,00	0,00
Ontwikkeling	0,00	0,00	0,00	0,00	0,00	0,00
transitie	0,00	0,00	0,00	0,00	0,00	0,00
tuin	0,00	0,00	0,00	0,00	0,00	0,00
erf	0,00	0,00	0,00	0,00	0,00	0,00
Wegverkeer	0,00	0,00	0,00	0,00	0,00	0,00
01. N244	2,00	2,00	2,00	2,00	2,00	2,00
02. Koogsingel	5,00	5,00	5,00	5,00	5,00	5,00
03. Hoornselaan	5,00	5,00	5,00	5,00	5,00	5,00
04. Gedempte Where	5,00	5,00	5,00	5,00	5,00	5,00
05. Van Osweg	5,00	5,00	5,00	5,00	5,00	5,00
06. Grotenhuysweg	5,00	5,00	5,00	5,00	5,00	5,00
07. Koggenland	5,00	5,00	5,00	5,00	5,00	5,00
XX. 30 km-wegen	0,00	0,00	0,00	0,00	0,00	0,00
a. Torenmolen	5,00	5,00	5,00	5,00	5,00	5,00
b. Clara Visserstraat	5,00	5,00	5,00	5,00	5,00	5,00

## Invoergegevens van het model Luitje Broekemastraat en Koggenland

---

Model: Ontwikkelingslocaties Luitje Broekemastraat en Koggenland  
Purmerend - Purmerend

Groep: (hoofdgroep)  
Lijst van Wegen, voor rekenmethode Wegverkeerslawaaai - RMG-2012, wegverkeer

Groep	ItemID	Grp.ID	Datum	1e kid	NrKids	Naam
b. Clara Visserstraat	139578	35	12:44, 5 jul 2021	-765	2	C VS
07. Koggenland	139577	34	12:54, 5 jul 2021	-763	2	KL1
07. Koggenland	139589	34	12:54, 5 jul 2021	-767	2	KL2

## Invoergegevens van het model Luitje Broekemastraat en Koggenland

---

Model: Ontwikkelingslocaties Luitje Broekemastraat en Koggenland  
Purmerend - Purmerend  
Groep: (hoofdgroep)  
Lijst van Wegen, voor rekenmethode Wegverkeerslawaaai - RMG-2012, wegverkeer

Groep	Omschr.	Vorm	X-1	Y-1	X-n
b. Clara Visserstraat	Clara Visserstraat	Polylijn	126390,41	500876,70	126136,62
07. Koggenland	Koggenland, ten westen van Clara	Polylijn	126339,27	501037,12	126390,67
07. Koggenland	Koggenland, ten oosten van Clara	Polylijn	126390,67	500877,23	126465,79

## Invoergegevens van het model Luitje Broekemastraat en Koggenland

---

Model: Ontwikkelingslocaties Luitje Broekemastraat en Koggenland  
Purmerend - Purmerend

Groep: (hoofdgroep)  
Lijst van Wegen, voor rekenmethode Wegverkeerslawaaai - RMG-2012, wegverkeer

Groep	Y-n	H-1	H-n	M-1	M-n	ISO_H	Min.RH	Max.RH
b. Clara Visserstraat	500603,69	0,00	0,00	0,00	0,00	0,00	0,00	0,00
07. Koggenland	500877,23	0,00	0,00	0,00	0,00	0,00	0,00	0,00
07. Koggenland	500832,20	0,00	0,00	0,00	0,00	0,00	0,00	0,00

## Invoergegevens van het model Luitje Broekemastraat en Koggenland

---

Model: Ontwikkelingslocaties Luitje Broekemastraat en Koggenland  
Purmerend - Purmerend

Groep: (hoofdgroep)  
Lijst van Wegen, voor rekenmethode Wegverkeerslawaaai - RMG-2012, wegverkeer

Groep	Min.AH	Max.AH	ISO M.	Hdef.	Vormpunten	Lengte	Lengte3D
b. Clara Visserstraat	0,00	0,00	0,00	Relatief	12	434,41	434,41
07. Koggenland	0,00	0,00	0,00	Relatief	6	230,76	230,76
07. Koggenland	0,00	0,00	0,00	Relatief	2	87,57	87,57

## Invoergegevens van het model

### Luitje Broekemastraat en Koggenland

---

Model: Ontwikkelingslocaties Luitje Broekemastraat en Koggenland  
Purmerend - Purmerend

Groep: (hoofdgroep)  
Lijst van Wegen, voor rekenmethode Wegverkeerslawaaai - RMG-2012, wegverkeer

Groep	Min.lengte	Max.lengte	Type	Cpl	Cpl_W	Hbron	Helling	Wegdek
b. Clara Visserstraat	3,32	193,77	Verdeling	False	1,5	0,75	0	W13
07. Koggenland	4,82	113,83	Verdeling	False	1,5	0,75	0	W1
07. Koggenland	87,57	87,57	Verdeling	False	1,5	0,75	0	W1

## Invoergegevens van het model Luitje Broekemastraat en Koggenland

---

Model: Ontwikkelingslocaties Luitje Broekemastraat en Koggenland  
Purmerend - Purmerend  
Groep: (hoofdgroep)  
Lijst van Wegen, voor rekenmethode Wegverkeerslawaaai - RMG-2012, wegverkeer

Groep	Wegdek	V (MR (D))	V (MR (A))	V (MR (N))	V (MR (P4))	V (LV (D))	V (LV (A))
b. Clara Visserstraat	Elementenverharding in keperverband	--	--	--	--	30	30
07. Koggenland	Referentiewegdek	--	--	--	--	50	50
07. Koggenland	Referentiewegdek	--	--	--	--	50	50

## Invoergegevens van het model Luitje Broekemastraat en Koggenland

---

Model: Ontwikkelingslocaties Luitje Broekemastraat en Koggenland  
Purmerend - Purmerend

Groep: (hoofdgroep)  
Lijst van Wegen, voor rekenmethode Wegverkeerslawaaai - RMG-2012, wegverkeer

Groep	V(LV(N))	V(LV(P4))	V(MV(D))	V(MV(A))	V(MV(N))	V(MV(P4))	V(ZV(D))	V(ZV(A))	V(ZV(N))
b. Clara Visserstraat	30	--	30	30	30	--	30	30	30
07. Koggenland	50	--	50	50	50	--	50	50	50
07. Koggenland	50	--	50	50	50	--	50	50	50



## Invoergegevens van het model Luitje Broekemastraat en Koggenland

---

Model: Ontwikkelingslocaties Luitje Broekemastraat en Koggenland  
Purmerend - Purmerend

Groep: (hoofdgroep)  
Lijst van Wegen, voor rekenmethode Wegverkeerslawaaai - RMG-2012, wegverkeer

Groep	V(ZV(P4))	30 km/uur	Totaal aantal	%Int (D)	%Int (A)	%Int (N)	%Int (P4)	%MR (D)	%MR (A)	%MR (N)
b. Clara Visserstraat	--	True	2155,00	6,40	3,30	1,20	--	--	--	--
07. Koggenland	--	False	646,00	6,50	3,30	1,20	--	--	--	--
07. Koggenland	--	False	1724,00	6,50	3,30	1,20	--	--	--	--

## Invoergegevens van het model Luitje Broekemastraat en Koggenland

---

Model: Ontwikkelingslocaties Luitje Broekemastraat en Koggenland  
Purmerend - Purmerend

Groep: (hoofdgroep)  
Lijst van Wegen, voor rekenmethode Wegverkeerslawaaï - RMG-2012, wegverkeer

Groep	%MR (P4)	%LV (D)	%LV (A)	%LV (N)	%LV (P4)	%MV (D)	%MV (A)	%MV (N)	%MV (P4)	%ZV (D)	%ZV (A)
b. Clara Visserstraat	--	96,80	98,00	95,70	--	1,70	0,90	1,80	--	1,50	1,10
07. Koggenland	--	95,20	96,90	93,40	--	3,50	2,00	4,40	--	1,30	1,10
07. Koggenland	--	95,20	96,90	93,40	--	3,50	2,00	4,40	--	1,30	1,10

## Invoergegevens van het model Luitje Broekemastraat en Koggenland

---

Model: Ontwikkelingslocaties Luitje Broekemastraat en Koggenland  
Purmerend - Purmerend  
Groep: (hoofdgroep)  
Lijst van Wegen, voor rekenmethode Wegverkeerslawaaai - RMG-2012, wegverkeer

Groep	%ZV (N)	%ZV (P4)	MR (D)	MR (A)	MR (N)	MR (P4)	LV (D)	LV (A)	LV (N)	LV (P4)	MV (D)
b. Clara Visserstraat	2,50	--	--	--	--	--	133,51	69,69	24,75	--	2,34
07. Koggenland	2,20	--	--	--	--	--	39,97	20,66	7,24	--	1,47
07. Koggenland	2,20	--	--	--	--	--	106,68	55,13	19,32	--	3,92

## Invoergegevens van het model Luitje Broekemastraat en Koggenland

---

Model: Ontwikkelingslocaties Luitje Broekemastraat en Koggenland  
Purmerend - Purmerend

Groep: (hoofdgroep)  
Lijst van Wegen, voor rekenmethode Wegverkeerslawaaï - RMG-2012, wegverkeer

Groep	MV (A)	MV (N)	MV (P4)	ZV (D)	ZV (A)	ZV (N)	ZV (P4)	LE (D) 63	LE (D) 125
b. Clara Visserstraat	0,64	0,47	--	2,07	0,78	0,65	--	83,58	88,31
07. Koggenland	0,43	0,34	--	0,55	0,23	0,17	--	71,14	78,30
07. Koggenland	1,14	0,91	--	1,46	0,63	0,46	--	75,41	82,56

## Invoergegevens van het model Luitje Broekemastraat en Koggenland

---

Model: Ontwikkelingslocaties Luitje Broekemastraat en Koggenland  
Purmerend - Purmerend

Groep: (hoofdgroep)  
Lijst van Wegen, voor rekenmethode Wegverkeerslawaaï - RMG-2012, wegverkeer

Groep	LE (D) 250	LE (D) 500	LE (D) 1k	LE (D) 2k	LE (D) 4k	LE (D) 8k	LE (D) Totaal	LE (A) 63
b. Clara Visserstraat	95,84	95,85	99,01	92,34	87,28	81,53	102,77	80,10
07. Koggenland	84,79	90,02	96,31	92,89	86,13	76,55	99,06	67,70
07. Koggenland	89,06	94,28	100,57	97,15	90,40	80,82	103,33	71,97

## Invoergegevens van het model Luitje Broekemastraat en Koggenland

---

Model: Ontwikkelingslocaties Luitje Broekemastraat en Koggenland  
Purmerend - Purmerend

Groep: (hoofdgroep)  
Lijst van Wegen, voor rekenmethode Wegverkeerslawaaï - RMG-2012, wegverkeer

Groep	LE (A) 125	LE (A) 250	LE (A) 500	LE (A) 1k	LE (A) 2k	LE (A) 4k	LE (A) 8k	LE (A) Totaal
b. Clara Visserstraat	84,56	91,39	92,65	95,94	89,17	84,06	77,49	99,38
07. Koggenland	74,64	80,77	86,77	93,26	89,79	83,02	73,07	95,93
07. Koggenland	78,91	85,03	91,04	97,52	94,06	87,28	77,33	100,20

## Invoergegevens van het model Luitje Broekemastraat en Koggenland

---

Model: Ontwikkelingslocaties Luitje Broekemastraat en Koggenland  
Purmerend - Purmerend

Groep: (hoofdgroep)  
Lijst van Wegen, voor rekenmethode Wegverkeerslawaai - RMG-2012, wegverkeer

Groep	LE (N) 63	LE (N) 125	LE (N) 250	LE (N) 500	LE (N) 1k	LE (N) 2k	LE (N) 4k	LE (N) 8k
b. Clara Visserstraat	76,83	81,91	89,70	89,09	92,01	85,43	80,43	75,30
07. Koggenland	64,42	71,67	78,41	83,20	89,14	85,76	79,03	69,81
07. Koggenland	68,69	75,94	82,68	87,46	93,40	90,02	83,29	74,07

## Invoergegevens van het model Luitje Broekemastraat en Koggenland

---

Model: Ontwikkelingslocaties Luitje Broekemastraat en Koggenland  
Purmerend - Purmerend  
Groep: (hoofdgroep)  
Lijst van Wegen, voor rekenmethode Wegverkeerslawaaai - RMG-2012, wegverkeer

Groep	LE (N)	Totaal	LE (P4) 63	LE (P4) 125	LE (P4) 250	LE (P4) 500	LE (P4) 1k	LE (P4) 2k
b. Clara Visserstraat		96,05	--	--	--	--	--	--
07. Koggenland		91,99	--	--	--	--	--	--
07. Koggenland		96,25	--	--	--	--	--	--



## Invoergegevens van het model Luitje Broekemastraat en Koggenland

---

Model: Ontwikkelingslocaties Luitje Broekemastraat en Koggenland  
Purmerend - Purmerend  
Groep: (hoofdgroep)  
Lijst van Wegen, voor rekenmethode Wegverkeerslawaaai - RMG-2012, wegverkeer

Groep	LE (P4) 4k	LE (P4) 8k	LE (P4) Totaal
b. Clara Visserstraat	--	--	--
07. Koggenland	--	--	--
07. Koggenland	--	--	--

## Invoergegevens van het model Luitje Broekemastraat en Koggenland

---

Model: Ontwikkelingslocaties Luitje Broekemastraat en Koggenland  
Purmerend - Purmerend

Groep: (hoofdgroep)  
Lijst van Obstakels, voor rekenmethode Wegverkeerslawaai - RMG-2012, wegverkeer

Groep	ItemID	Grp.ID	Datum	Naam	Omschr.	Vorm	X-1
b. Clara Visserstraat	139579	35	12:43, 5 jul 2021	drempel		Lijn	126317,27
b. Clara Visserstraat	139580	35	12:44, 5 jul 2021	drempel		Lijn	126289,31
b. Clara Visserstraat	139581	35	12:44, 5 jul 2021	drempel		Lijn	126278,25
b. Clara Visserstraat	139582	35	12:44, 5 jul 2021	drempel		Lijn	126209,80
b. Clara Visserstraat	139583	35	12:44, 5 jul 2021	drempel		Lijn	126197,59
b. Clara Visserstraat	139584	35	12:46, 5 jul 2021	drempel		Lijn	126325,58
b. Clara Visserstraat	139585	35	12:46, 5 jul 2021	drempel		Lijn	126351,22
b. Clara Visserstraat	139586	35	12:46, 5 jul 2021	drempel		Lijn	126356,53
b. Clara Visserstraat	139587	35	12:46, 5 jul 2021	drempel		Lijn	126384,32
b. Clara Visserstraat	139588	35	12:46, 5 jul 2021	drempel		Lijn	126390,71

## Invoergegevens van het model Luitje Broekemastraat en Koggenland

---

Model: Ontwikkelingslocaties Luitje Broekemastraat en Koggenland  
Purmerend - Purmerend

Groep: (hoofdgroep)  
Lijst van Obstakels, voor rekenmethode Wegverkeerslawaai - RMG-2012, wegverkeer

Groep	Y-l	X-n	Y-n	Vormpunten	Lengte	Min.lengte
b. Clara Visserstraat	500761,64	126322,47	500758,61	2	6,02	6,02
b. Clara Visserstraat	500716,56	126294,61	500713,57	2	6,09	6,09
b. Clara Visserstraat	500710,80	126275,60	500706,54	2	5,02	5,02
b. Clara Visserstraat	500722,44	126205,54	500725,09	2	5,02	5,02
b. Clara Visserstraat	500712,65	126202,54	500710,00	2	5,62	5,62
b. Clara Visserstraat	500776,29	126329,97	500773,74	2	5,08	5,08
b. Clara Visserstraat	500818,78	126355,61	500815,92	2	5,24	5,24
b. Clara Visserstraat	500827,57	126361,23	500824,61	2	5,55	5,55
b. Clara Visserstraat	500875,71	126393,91	500870,33	2	10,99	10,99
b. Clara Visserstraat	500865,64	126381,66	500870,60	2	10,32	10,32

## Invoergegevens van het model Luitje Broekemastraat en Koggenland

---

Model: Ontwikkelingslocaties Luitje Broekemastraat en Koggenland  
Purmerend - Purmerend

Groep: (hoofdgroep)  
Lijst van Obstakels, voor rekenmethode Wegverkeerslawaai - RMG-2012, wegverkeer

Groep	Max.lengte
b. Clara Visserstraat	6,02
b. Clara Visserstraat	6,09
b. Clara Visserstraat	5,02
b. Clara Visserstraat	5,02
b. Clara Visserstraat	5,62
b. Clara Visserstraat	5,08
b. Clara Visserstraat	5,24
b. Clara Visserstraat	5,55
b. Clara Visserstraat	10,99
b. Clara Visserstraat	10,32

## Invoergegevens van het model Luitje Broekemastraat en Koggenland

Model: Ontwikkelingslocaties Luitje Broekemastraat en Koggenland  
Purmerend - Purmerend

Groep: (hoofdgroep)

Lijst van Toetspunten, voor rekenmethode Wegverkeerslawaaï - RMG-2012, wegverkeer

Groep	ItemID	Grp.ID	Datum	1e kid	NrKids	Naam	Omschr.	Vorm
--	139521	0	13:36, 5 jul 2021	-517	3	Wnp.E01	Lutje Broekemastr. 12 app	Punt
--	139522	0	13:36, 5 jul 2021	-523	3	Wnp.E02	Lutje Broekemastr. 12 app	Punt
--	139523	0	13:36, 5 jul 2021	-529	3	Wnp.E03	Lutje Broekemastr. 12 app	Punt
--	139524	0	13:36, 5 jul 2021	-535	3	Wnp.E04	Lutje Broekemastr. 12 app	Punt
--	139525	0	13:36, 5 jul 2021	-541	3	Wnp.E05	Lutje Broekemastr. 12 app	Punt
--	139526	0	13:36, 5 jul 2021	-547	3	Wnp.E06	Lutje Broekemastr. 12 app	Punt
--	139527	0	13:36, 5 jul 2021	-553	3	Wnp.E07	Lutje Broekemastr. 12 app	Punt
--	139528	0	13:36, 5 jul 2021	-559	3	Wnp.E08	Lutje Broekemastr. 12 app	Punt
--	139529	0	13:36, 5 jul 2021	-565	3	Wnp.E09	Lutje Broekemastr. 12 app	Punt
--	139530	0	13:36, 5 jul 2021	-571	6	Wnp.F01	Koggenland (65 app)	Punt
--	139531	0	13:34, 5 jul 2021	-577	6	Wnp.F02	Koggenland (65 app)	Punt
--	139532	0	13:34, 5 jul 2021	-583	6	Wnp.F03	Koggenland (65 app)	Punt
--	139533	0	13:34, 5 jul 2021	-589	6	Wnp.F04	Koggenland (65 app)	Punt
--	139534	0	13:34, 5 jul 2021	-595	6	Wnp.F05	Koggenland (65 app)	Punt
--	139535	0	13:34, 5 jul 2021	-601	3	Wnp.F06	Koggenland (65 app)	Punt
--	139536	0	13:34, 5 jul 2021	-607	3	Wnp.F07	Koggenland (65 app)	Punt
--	139537	0	13:35, 5 jul 2021	-613	3	Wnp.F08	Koggenland (65 app)	Punt
--	139538	0	13:33, 8 jul 2021	-619	1	Wnp.F09	Koggenland (65 app)	Punt
--	139539	0	13:33, 8 jul 2021	-625	1	Wnp.F10	Koggenland (65 app)	Punt
--	139540	0	13:33, 8 jul 2021	-631	1	Wnp.F11	Koggenland (65 app)	Punt
--	139541	0	13:33, 8 jul 2021	-637	2	Wnp.F12	Koggenland (65 app)	Punt
--	139542	0	13:35, 5 jul 2021	-643	2	Wnp.F13	Koggenland (65 app)	Punt
--	139543	0	13:35, 5 jul 2021	-649	2	Wnp.F14	Koggenland (65 app)	Punt
--	139544	0	13:35, 5 jul 2021	-655	2	Wnp.F15	Koggenland (65 app)	Punt
--	139545	0	13:35, 5 jul 2021	-661	2	Wnp.F16	Koggenland (65 app)	Punt
--	139546	0	13:35, 5 jul 2021	-667	5	Wnp.F17	Koggenland (65 app)	Punt
--	139547	0	13:35, 5 jul 2021	-673	5	Wnp.F18	Koggenland (65 app)	Punt
--	139548	0	13:34, 5 jul 2021	-679	3	Wnp.F19	Koggenland (65 app)	Punt
--	139549	0	13:34, 5 jul 2021	-685	3	Wnp.F20	Koggenland (65 app)	Punt
--	139550	0	13:35, 5 jul 2021	-691	3	Wnp.F21	Koggenland (65 app)	Punt
--	139551	0	13:35, 5 jul 2021	-697	3	Wnp.F22	Koggenland (65 app)	Punt
--	139552	0	13:35, 5 jul 2021	-703	3	Wnp.F23	Koggenland (65 app)	Punt
--	139553	0	13:35, 5 jul 2021	-709	3	Wnp.F24	Koggenland (65 app)	Punt
--	139554	0	13:35, 5 jul 2021	-715	3	Wnp.F25	Koggenland (65 app)	Punt
--	139555	0	13:35, 5 jul 2021	-721	3	Wnp.F26	Koggenland (65 app)	Punt
--	139556	0	13:35, 5 jul 2021	-727	3	Wnp.F27	Koggenland (65 app)	Punt
--	139557	0	13:35, 5 jul 2021	-733	3	Wnp.F28	Koggenland (65 app)	Punt

## Invoergegevens van het model Luitje Broekemastraat en Koggenland

Model: Ontwikkelingslocaties Luitje Broekemastraat en Koggenland  
Purmerend - Purmerend

Groep: (hoofdgroep)

Lijst van Toetspunten, voor rekenmethode Wegverkeerslawaaï - RMG-2012, wegverkeer

Groep	X	Y	Maaiveld	Hdef.	Hoogte A	Hoogte B	Hoogte C	Hoogte D	Hoogte E
--	126158,61	500859,53	0,00	Relatief	1,50	4,50	7,50	--	--
--	126164,12	500861,19	0,00	Relatief	1,50	4,50	7,50	--	--
--	126174,00	500854,96	0,00	Relatief	1,50	4,50	7,50	--	--
--	126176,41	500849,49	0,00	Relatief	1,50	4,50	7,50	--	--
--	126171,31	500841,07	0,00	Relatief	1,50	4,50	7,50	--	--
--	126166,54	500838,97	0,00	Relatief	1,50	4,50	7,50	--	--
--	126160,23	500842,69	0,00	Relatief	1,50	4,50	7,50	--	--
--	126154,64	500845,98	0,00	Relatief	1,50	4,50	7,50	--	--
--	126153,74	500851,89	0,00	Relatief	1,50	4,50	7,50	--	--
--	126218,74	500941,56	0,00	Relatief	1,50	4,50	7,50	10,50	13,50
--	126225,38	500937,46	0,00	Relatief	1,50	4,50	7,50	10,50	13,50
--	126231,84	500933,48	0,00	Relatief	1,50	4,50	7,50	10,50	13,50
--	126233,54	500928,71	0,00	Relatief	1,50	4,50	7,50	10,50	13,50
--	126226,24	500916,66	0,00	Relatief	1,50	4,50	7,50	10,50	13,50
--	126220,87	500915,78	0,00	Relatief	--	--	--	10,50	13,50
--	126214,66	500919,63	0,00	Relatief	--	--	--	10,50	13,50
--	126209,33	500922,93	0,00	Relatief	--	--	--	10,50	13,50
--	126206,92	500928,41	0,00	Relatief	--	--	--	--	--
--	126210,57	500934,40	0,00	Relatief	--	--	--	--	--
--	126213,99	500940,07	0,00	Relatief	--	--	--	--	--
--	126202,44	500927,19	0,00	Relatief	--	--	--	10,50	13,50
--	126195,40	500931,68	0,00	Relatief	--	--	--	10,50	13,50
--	126193,76	500936,25	0,00	Relatief	--	--	--	10,50	13,50
--	126198,20	500943,07	0,00	Relatief	--	--	--	10,50	13,50
--	126201,86	500948,69	0,00	Relatief	--	--	--	10,50	13,50
--	126206,49	500948,83	0,00	Relatief	1,50	4,50	7,50	10,50	13,50
--	126212,24	500945,46	0,00	Relatief	1,50	4,50	7,50	10,50	13,50
--	126220,46	500912,70	0,00	Relatief	1,50	4,50	7,50	--	--
--	126213,10	500917,13	0,00	Relatief	1,50	4,50	7,50	--	--
--	126206,69	500920,99	0,00	Relatief	1,50	4,50	7,50	--	--
--	126200,37	500924,80	0,00	Relatief	1,50	4,50	7,50	--	--
--	126194,14	500928,55	0,00	Relatief	1,50	4,50	7,50	--	--
--	126187,67	500932,45	0,00	Relatief	1,50	4,50	7,50	--	--
--	126186,68	500937,88	0,00	Relatief	1,50	4,50	7,50	--	--
--	126191,29	500945,50	0,00	Relatief	1,50	4,50	7,50	--	--
--	126195,71	500952,81	0,00	Relatief	1,50	4,50	7,50	--	--
--	126200,19	500952,90	0,00	Relatief	1,50	4,50	7,50	--	--

## Invoergegevens van het model Luitje Broekemastraat en Koggenland

---

Model: Ontwikkelingslocaties Luitje Broekemastraat en Koggenland  
Purmerend - Purmerend

Groep: (hoofdgroep)  
Lijst van Toetspunten, voor rekenmethode Wegverkeerslawaaï - RMG-2012, wegverkeer

Groep	Hoogte F	Hoogtes	Gevel
--	--	1,50/4,50/7,50	Ja
--	--	1,50/4,50/7,50	Ja
--	--	1,50/4,50/7,50	Ja
--	--	1,50/4,50/7,50	Ja
--	--	1,50/4,50/7,50	Ja
--	--	1,50/4,50/7,50	Ja
--	--	1,50/4,50/7,50	Ja
--	--	1,50/4,50/7,50	Ja
--	16,50	1,50/4,50/7,50/10,50/13,50/16,50	Ja
--	16,50	1,50/4,50/7,50/10,50/13,50/16,50	Ja
--	16,50	1,50/4,50/7,50/10,50/13,50/16,50	Ja
--	16,50	1,50/4,50/7,50/10,50/13,50/16,50	Ja
--	16,50	--/--/--/10,50/13,50/16,50	Ja
--	16,50	--/--/--/10,50/13,50/16,50	Ja
--	16,50	--/--/--/--/16,50	Ja
--	16,50	--/--/--/--/16,50	Ja
--	16,50	--/--/--/--/16,50	Ja
--	--	--/--/--/10,50/13,50	Ja
--	--	--/--/--/10,50/13,50	Ja
--	--	--/--/--/10,50/13,50	Ja
--	--	--/--/--/10,50/13,50	Ja
--	--	--/--/--/10,50/13,50	Ja
--	--	1,50/4,50/7,50/10,50/13,50	Ja
--	--	1,50/4,50/7,50/10,50/13,50	Ja
--	--	1,50/4,50/7,50	Ja
--	--	1,50/4,50/7,50	Ja
--	--	1,50/4,50/7,50	Ja
--	--	1,50/4,50/7,50	Ja
--	--	1,50/4,50/7,50	Ja
--	--	1,50/4,50/7,50	Ja
--	--	1,50/4,50/7,50	Ja
--	--	1,50/4,50/7,50	Ja
--	--	1,50/4,50/7,50	Ja

## Invoergegevens van het model Luitje Broekemastraat en Koggenland

Model: Ontwikkelingslocaties Luitje Broekemastraat en Koggenland  
Purmerend - Purmerend  
Groep: (hoofdgroep)  
Lijst van Gebouwen, voor rekenmethode Wegverkeerslawaaï - RMG-2012, wegverkeer

Groep	ItemID	Grp.ID	Datum	Naam	Omschr.	Vorm
Gebouw3D	7501	1	16:23, 1 jun 2021			Polygoon
Gebouw3D	7502	1	16:23, 1 jun 2021			Polygoon
Gebouw3D	7503	1	16:23, 1 jun 2021			Polygoon
Gebouw3D	7504	1	16:23, 1 jun 2021			Polygoon
Gebouw3D	7505	1	16:23, 1 jun 2021			Polygoon
Gebouw3D	7506	1	16:23, 1 jun 2021			Polygoon
Gebouw3D	7507	1	16:23, 1 jun 2021			Polygoon
Gebouw3D	7508	1	16:23, 1 jun 2021			Polygoon
Gebouw3D	7509	1	16:23, 1 jun 2021			Polygoon
Gebouw3D	7510	1	16:23, 1 jun 2021			Polygoon
Gebouw3D	7511	1	16:23, 1 jun 2021			Polygoon
Gebouw3D	7512	1	16:23, 1 jun 2021			Polygoon
Gebouw3D	7513	1	16:23, 1 jun 2021			Polygoon
Gebouw3D	7647	1	16:23, 1 jun 2021			Polygoon
Gebouw3D	7648	1	16:23, 1 jun 2021			Polygoon
Gebouw3D	7649	1	16:23, 1 jun 2021			Polygoon
Gebouw3D	7650	1	16:23, 1 jun 2021			Polygoon
Gebouw3D	7651	1	16:23, 1 jun 2021			Polygoon
Gebouw3D	7652	1	16:23, 1 jun 2021			Polygoon
Gebouw3D	7653	1	16:23, 1 jun 2021			Polygoon
Gebouw3D	7654	1	16:23, 1 jun 2021			Polygoon
Gebouw3D	7655	1	16:23, 1 jun 2021			Polygoon
Gebouw3D	7656	1	16:23, 1 jun 2021			Polygoon
Gebouw3D	7657	1	16:23, 1 jun 2021			Polygoon
Gebouw3D	7658	1	16:23, 1 jun 2021			Polygoon
Gebouw3D	7659	1	16:23, 1 jun 2021			Polygoon
Gebouw3D	7660	1	16:23, 1 jun 2021			Polygoon
Gebouw3D	7661	1	16:23, 1 jun 2021			Polygoon
Gebouw3D	7662	1	16:23, 1 jun 2021			Polygoon
Gebouw3D	7663	1	16:23, 1 jun 2021			Polygoon
Gebouw3D	7664	1	16:23, 1 jun 2021			Polygoon
Gebouw3D	7665	1	16:23, 1 jun 2021			Polygoon
Gebouw3D	7666	1	16:23, 1 jun 2021			Polygoon
Gebouw3D	7667	1	16:23, 1 jun 2021			Polygoon
Gebouw3D	7668	1	16:23, 1 jun 2021			Polygoon
Gebouw3D	7698	1	16:23, 1 jun 2021			Polygoon
Gebouw3D	7699	1	16:23, 1 jun 2021			Polygoon
Gebouw3D	7700	1	16:23, 1 jun 2021			Polygoon
Gebouw3D	7701	1	16:23, 1 jun 2021			Polygoon
Gebouw3D	7702	1	16:23, 1 jun 2021			Polygoon
Gebouw3D	7703	1	16:23, 1 jun 2021			Polygoon
Gebouw3D	7704	1	16:23, 1 jun 2021			Polygoon
Gebouw3D	7705	1	16:23, 1 jun 2021			Polygoon
Gebouw3D	7706	1	16:23, 1 jun 2021			Polygoon
Gebouw3D	7707	1	16:23, 1 jun 2021			Polygoon
Gebouw3D	7708	1	16:23, 1 jun 2021			Polygoon
Gebouw3D	7709	1	16:23, 1 jun 2021			Polygoon
Gebouw3D	7710	1	16:23, 1 jun 2021			Polygoon
Gebouw3D	7711	1	16:23, 1 jun 2021			Polygoon
Gebouw3D	7712	1	16:23, 1 jun 2021			Polygoon
Gebouw3D	7713	1	16:23, 1 jun 2021			Polygoon
Gebouw3D	7714	1	16:23, 1 jun 2021			Polygoon
Gebouw3D	7715	1	16:23, 1 jun 2021			Polygoon
Gebouw3D	7716	1	16:23, 1 jun 2021			Polygoon
Gebouw3D	7717	1	16:23, 1 jun 2021			Polygoon
Gebouw3D	7718	1	16:23, 1 jun 2021			Polygoon
Gebouw3D	7719	1	16:23, 1 jun 2021			Polygoon
Gebouw3D	7720	1	16:23, 1 jun 2021			Polygoon
Gebouw3D	7721	1	16:23, 1 jun 2021			Polygoon
Gebouw3D	7722	1	16:23, 1 jun 2021			Polygoon
Gebouw3D	7723	1	16:23, 1 jun 2021			Polygoon
Gebouw3D	7724	1	16:23, 1 jun 2021			Polygoon
Gebouw3D	7726	1	16:23, 1 jun 2021			Polygoon



## Invoergegevens van het model Luitje Broekemastraat en Koggenland

Model: Ontwikkelingslocaties Luitje Broekemastraat en Koggenland  
Purmerend - Purmerend  
Groep: (hoofdgroep)  
Lijst van Gebouwen, voor rekenmethode Wegverkeerslawaaai - RMG-2012, wegverkeer

Groep	X-1	Y-1	Hoogte	Rel.H	Maaiveld	Hdef.	Vormpunten	Omtrek
Gebouw3D	126134,00	500495,75	7,90	7,90	0,00	Relatief	4	40,32
Gebouw3D	126142,06	500500,51	5,60	5,60	0,00	Relatief	5	30,87
Gebouw3D	126151,41	500500,05	8,00	8,00	0,00	Relatief	5	30,81
Gebouw3D	126120,69	500494,04	2,80	2,80	0,00	Relatief	4	15,76
Gebouw3D	125995,12	500590,22	3,40	3,40	0,00	Relatief	4	18,02
Gebouw3D	126011,99	500617,24	3,40	3,40	0,00	Relatief	4	20,69
Gebouw3D	126117,57	500643,17	2,70	2,70	0,00	Relatief	4	14,58
Gebouw3D	126122,04	500725,11	3,80	3,80	0,00	Relatief	4	17,17
Gebouw3D	126115,72	500498,67	2,60	2,60	0,00	Relatief	4	10,17
Gebouw3D	126122,09	500496,35	2,90	2,90	0,00	Relatief	4	15,76
Gebouw3D	126000,50	500595,40	2,80	2,80	0,00	Relatief	5	15,52
Gebouw3D	126119,14	500732,76	3,50	3,50	0,00	Relatief	4	14,75
Gebouw3D	125975,45	500714,97	5,30	5,30	0,00	Relatief	6	20,26
Gebouw3D	126278,84	500554,35	2,60	2,60	0,00	Relatief	4	18,21
Gebouw3D	126179,95	500564,72	7,40	7,40	0,00	Relatief	4	28,72
Gebouw3D	126226,70	500561,52	8,30	8,30	0,00	Relatief	4	28,74
Gebouw3D	126275,69	500563,54	2,50	2,50	0,00	Relatief	4	9,19
Gebouw3D	126247,48	500571,74	9,20	9,20	0,00	Relatief	4	28,74
Gebouw3D	126257,95	500574,32	7,40	7,40	0,00	Relatief	4	28,73
Gebouw3D	126193,22	500569,31	7,40	7,40	0,00	Relatief	4	28,72
Gebouw3D	126257,95	500574,32	7,40	7,40	0,00	Relatief	4	28,79
Gebouw3D	126196,01	500573,92	8,20	8,20	0,00	Relatief	4	28,74
Gebouw3D	126188,33	500578,55	7,40	7,40	0,00	Relatief	4	28,72
Gebouw3D	126193,91	500587,77	7,40	7,40	0,00	Relatief	4	28,71
Gebouw3D	126171,53	500579,26	2,50	2,50	0,00	Relatief	4	9,86
Gebouw3D	126143,75	500592,92	9,10	9,10	0,00	Relatief	4	35,15
Gebouw3D	126207,32	500592,60	8,30	8,30	0,00	Relatief	4	35,21
Gebouw3D	126159,76	500595,82	9,10	9,10	0,00	Relatief	4	35,17
Gebouw3D	126269,84	500599,18	2,60	2,60	0,00	Relatief	5	14,64
Gebouw3D	126159,82	500602,09	8,20	8,20	0,00	Relatief	4	28,74
Gebouw3D	126261,04	500597,79	2,50	2,50	0,00	Relatief	4	9,73
Gebouw3D	126246,23	500603,47	8,30	8,30	0,00	Relatief	4	28,67
Gebouw3D	126208,06	500593,86	3,00	3,00	0,00	Relatief	4	23,04
Gebouw3D	126154,92	500611,34	8,20	8,20	0,00	Relatief	4	28,74
Gebouw3D	126268,04	500609,38	2,50	2,50	0,00	Relatief	4	9,80
Gebouw3D	126165,38	500491,61	7,70	7,70	0,00	Relatief	6	36,12
Gebouw3D	126169,99	500488,82	7,70	7,70	0,00	Relatief	6	36,14
Gebouw3D	126174,61	500486,03	7,70	7,70	0,00	Relatief	6	36,15
Gebouw3D	126179,17	500472,67	7,70	7,70	0,00	Relatief	6	36,15
Gebouw3D	126183,86	500480,44	7,30	7,30	0,00	Relatief	6	36,15
Gebouw3D	126188,47	500477,64	7,30	7,30	0,00	Relatief	6	36,32
Gebouw3D	126193,16	500474,81	7,70	7,70	0,00	Relatief	6	36,33
Gebouw3D	126197,77	500461,41	7,70	7,70	0,00	Relatief	6	36,17
Gebouw3D	126202,47	500469,19	7,70	7,70	0,00	Relatief	6	36,17
Gebouw3D	126201,66	500498,94	3,60	3,60	0,00	Relatief	4	14,20
Gebouw3D	126202,32	500454,44	7,70	7,70	0,00	Relatief	6	36,21
Gebouw3D	126209,77	500449,93	7,70	7,70	0,00	Relatief	6	36,23
Gebouw3D	126216,31	500450,19	7,70	7,70	0,00	Relatief	6	36,35
Gebouw3D	126221,02	500457,97	7,30	7,30	0,00	Relatief	6	36,35
Gebouw3D	126225,70	500455,14	7,30	7,30	0,00	Relatief	6	36,21
Gebouw3D	126226,58	500508,86	7,10	7,10	0,00	Relatief	6	31,92
Gebouw3D	126228,41	500442,87	7,70	7,70	0,00	Relatief	6	36,21
Gebouw3D	126230,32	500494,25	5,30	5,30	0,00	Relatief	6	31,93
Gebouw3D	126234,85	500438,97	7,70	7,70	0,00	Relatief	6	36,23
Gebouw3D	126234,18	500493,76	7,10	7,10	0,00	Relatief	6	31,93
Gebouw3D	126237,60	500433,09	7,70	7,70	0,00	Relatief	6	36,24
Gebouw3D	126235,76	500492,81	7,10	7,10	0,00	Relatief	6	31,94
Gebouw3D	126244,09	500433,38	7,70	7,70	0,00	Relatief	6	36,25
Gebouw3D	126242,60	500486,82	5,70	5,70	0,00	Relatief	6	31,96
Gebouw3D	126248,81	500441,18	7,70	7,70	0,00	Relatief	6	36,24
Gebouw3D	126253,35	500495,96	2,50	2,50	0,00	Relatief	4	9,68
Gebouw3D	126202,53	500498,64	3,90	3,90	0,00	Relatief	4	13,38
Gebouw3D	126194,24	500665,38	9,20	9,20	0,00	Relatief	4	35,23

## Invoergegevens van het model

### Luitje Broekemastraat en Koggenland

Model: Ontwikkelingslocaties Luitje Broekemastraat en Koggenland  
 Purmerend - Purmerend  
 Groep: (hoofdgroep)  
 Lijst van Gebouwen, voor rekenmethode Wegverkeerslawaaai - RMG-2012, wegverkeer

Groep	Oppervlak	Min.lengte	Max.lengte	Functie	Gebouwtype	BAG-id	Gemeente	Jaar
Gebouw3D	100,69	9,09	11,05					0
Gebouw3D	57,62	2,52	9,13					0
Gebouw3D	57,37	2,52	9,13					0
Gebouw3D	13,99	2,70	5,17					0
Gebouw3D	19,48	3,60	5,40					0
Gebouw3D	25,27	3,95	6,40					0
Gebouw3D	12,98	3,09	4,22					0
Gebouw3D	18,39	4,11	4,47					0
Gebouw3D	6,02	1,88	3,21					0
Gebouw3D	13,99	2,70	5,17					0
Gebouw3D	14,71	1,82	5,07					0
Gebouw3D	13,51	3,39	3,99					0
Gebouw3D	25,43	0,11	5,52					0
Gebouw3D	18,08	2,93	6,18					0
Gebouw3D	48,33	5,38	8,97					0
Gebouw3D	48,43	5,40	8,97					0
Gebouw3D	5,25	2,14	2,45					0
Gebouw3D	48,42	5,39	8,98					0
Gebouw3D	48,40	5,39	8,97					0
Gebouw3D	48,32	5,37	8,97					0
Gebouw3D	48,66	5,39	8,97					0
Gebouw3D	48,45	5,39	8,97					0
Gebouw3D	48,33	5,38	8,97					0
Gebouw3D	48,31	5,38	8,97					0
Gebouw3D	6,05	2,30	2,63					0
Gebouw3D	65,68	5,39	12,18					0
Gebouw3D	67,77	5,68	11,92					0
Gebouw3D	65,82	5,39	12,18					0
Gebouw3D	13,08	1,47	4,07					0
Gebouw3D	48,38	5,38	8,98					0
Gebouw3D	5,90	2,29	2,58					0
Gebouw3D	48,23	5,39	8,94					0
Gebouw3D	33,15	5,65	5,87					0
Gebouw3D	48,41	5,39	8,98					0
Gebouw3D	5,97	2,29	2,61					0
Gebouw3D	56,47	2,12	12,67					0
Gebouw3D	56,59	2,12	12,67					0
Gebouw3D	56,74	2,12	12,68					0
Gebouw3D	56,61	2,12	12,68					0
Gebouw3D	56,61	2,12	12,68					0
Gebouw3D	57,39	2,12	12,68					0
Gebouw3D	57,36	2,12	12,69					0
Gebouw3D	56,69	2,12	12,69					0
Gebouw3D	56,61	2,12	12,70					0
Gebouw3D	12,44	3,15	3,95					0
Gebouw3D	56,81	2,12	12,70					0
Gebouw3D	56,90	2,13	12,70					0
Gebouw3D	57,41	2,13	12,70					0
Gebouw3D	57,42	2,12	12,71					0
Gebouw3D	56,80	2,12	12,71					0
Gebouw3D	54,08	1,58	10,57					0
Gebouw3D	56,76	2,12	12,71					0
Gebouw3D	54,14	1,58	10,57					0
Gebouw3D	56,88	2,12	12,71					0
Gebouw3D	54,09	1,58	10,57					0
Gebouw3D	56,86	2,12	12,72					0
Gebouw3D	54,15	1,58	10,58					0
Gebouw3D	56,91	2,12	12,72					0
Gebouw3D	54,23	1,58	10,58					0
Gebouw3D	56,81	2,12	12,73					0
Gebouw3D	5,81	2,22	2,63					0
Gebouw3D	11,14	3,12	3,57					0
Gebouw3D	67,63	5,66	11,96					0

## Invoergegevens van het model

### Luitje Broekemastraat en Koggenland

Model: Ontwikkelingslocaties Luitje Broekemastraat en Koggenland  
Purmerend - Purmerend

Groep: (hoofdgroep)

Lijst van Gebouwen, voor rekenmethode Wegverkeerslawaaai - RMG-2012, wegverkeer

Groep	AHN-jaar	Trust	Cp	Zwevend	Refl. 63	Refl. 125	Refl. 250	Refl. 500	Refl. 1k	Refl. 2k	Refl. 4k
Gebouw3D	0	0	0	dB	False	0,80	0,80	0,80	0,80	0,80	0,80
Gebouw3D	0	0	0	dB	False	0,80	0,80	0,80	0,80	0,80	0,80
Gebouw3D	0	0	0	dB	False	0,80	0,80	0,80	0,80	0,80	0,80
Gebouw3D	0	0	0	dB	False	0,80	0,80	0,80	0,80	0,80	0,80
Gebouw3D	0	0	0	dB	False	0,80	0,80	0,80	0,80	0,80	0,80
Gebouw3D	0	0	0	dB	False	0,80	0,80	0,80	0,80	0,80	0,80
Gebouw3D	0	0	0	dB	False	0,80	0,80	0,80	0,80	0,80	0,80
Gebouw3D	0	0	0	dB	False	0,80	0,80	0,80	0,80	0,80	0,80
Gebouw3D	0	0	0	dB	False	0,80	0,80	0,80	0,80	0,80	0,80
Gebouw3D	0	0	0	dB	False	0,80	0,80	0,80	0,80	0,80	0,80
Gebouw3D	0	0	0	dB	False	0,80	0,80	0,80	0,80	0,80	0,80
Gebouw3D	0	0	0	dB	False	0,80	0,80	0,80	0,80	0,80	0,80
Gebouw3D	0	0	0	dB	False	0,80	0,80	0,80	0,80	0,80	0,80
Gebouw3D	0	0	0	dB	False	0,80	0,80	0,80	0,80	0,80	0,80
Gebouw3D	0	0	0	dB	False	0,80	0,80	0,80	0,80	0,80	0,80
Gebouw3D	0	0	0	dB	False	0,80	0,80	0,80	0,80	0,80	0,80
Gebouw3D	0	0	0	dB	False	0,80	0,80	0,80	0,80	0,80	0,80
Gebouw3D	0	0	0	dB	False	0,80	0,80	0,80	0,80	0,80	0,80
Gebouw3D	0	0	0	dB	False	0,80	0,80	0,80	0,80	0,80	0,80
Gebouw3D	0	0	0	dB	False	0,80	0,80	0,80	0,80	0,80	0,80
Gebouw3D	0	0	0	dB	False	0,80	0,80	0,80	0,80	0,80	0,80
Gebouw3D	0	0	0	dB	False	0,80	0,80	0,80	0,80	0,80	0,80
Gebouw3D	0	0	0	dB	False	0,80	0,80	0,80	0,80	0,80	0,80
Gebouw3D	0	0	0	dB	False	0,80	0,80	0,80	0,80	0,80	0,80
Gebouw3D	0	0	0	dB	False	0,80	0,80	0,80	0,80	0,80	0,80
Gebouw3D	0	0	0	dB	False	0,80	0,80	0,80	0,80	0,80	0,80
Gebouw3D	0	0	0	dB	False	0,80	0,80	0,80	0,80	0,80	0,80
Gebouw3D	0	0	0	dB	False	0,80	0,80	0,80	0,80	0,80	0,80
Gebouw3D	0	0	0	dB	False	0,80	0,80	0,80	0,80	0,80	0,80
Gebouw3D	0	0	0	dB	False	0,80	0,80	0,80	0,80	0,80	0,80
Gebouw3D	0	0	0	dB	False	0,80	0,80	0,80	0,80	0,80	0,80
Gebouw3D	0	0	0	dB	False	0,80	0,80	0,80	0,80	0,80	0,80
Gebouw3D	0	0	0	dB	False	0,80	0,80	0,80	0,80	0,80	0,80
Gebouw3D	0	0	0	dB	False	0,80	0,80	0,80	0,80	0,80	0,80
Gebouw3D	0	0	0	dB	False	0,80	0,80	0,80	0,80	0,80	0,80
Gebouw3D	0	0	0	dB	False	0,80	0,80	0,80	0,80	0,80	0,80
Gebouw3D	0	0	0	dB	False	0,80	0,80	0,80	0,80	0,80	0,80
Gebouw3D	0	0	0	dB	False	0,80	0,80	0,80	0,80	0,80	0,80
Gebouw3D	0	0	0	dB	False	0,80	0,80	0,80	0,80	0,80	0,80
Gebouw3D	0	0	0	dB	False	0,80	0,80	0,80	0,80	0,80	0,80
Gebouw3D	0	0	0	dB	False	0,80	0,80	0,80	0,80	0,80	0,80
Gebouw3D	0	0	0	dB	False	0,80	0,80	0,80	0,80	0,80	0,80
Gebouw3D	0	0	0	dB	False	0,80	0,80	0,80	0,80	0,80	0,80
Gebouw3D	0	0	0	dB	False	0,80	0,80	0,80	0,80	0,80	0,80
Gebouw3D	0	0	0	dB	False	0,80	0,80	0,80	0,80	0,80	0,80
Gebouw3D	0	0	0	dB	False	0,80	0,80	0,80	0,80	0,80	0,80
Gebouw3D	0	0	0	dB	False	0,80	0,80	0,80	0,80	0,80	0,80
Gebouw3D	0	0	0	dB	False	0,80	0,80	0,80	0,80	0,80	0,80
Gebouw3D	0	0	0	dB	False	0,80	0,80	0,80	0,80	0,80	0,80
Gebouw3D	0	0	0	dB	False	0,80	0,80	0,80	0,80	0,80	0,80
Gebouw3D	0	0	0	dB	False	0,80	0,80	0,80	0,80	0,80	0,80



## Invoergegevens van het model Luitje Broekemastraat en Koggenland

Model: Ontwikkelingslocaties Luitje Broekemastraat en Koggenland  
Purmerend - Purmerend  
Groep: (hoofdgroep)  
Lijst van Gebouwen, voor rekenmethode Wegverkeerslawaaai - RMG-2012, wegverkeer

Groep	ItemID	Grp.ID	Datum	Naam	Omschr.	Vorm
Gebouw3D	7727	1	16:23, 1 jun 2021			Polygoon
Gebouw3D	7728	1	16:23, 1 jun 2021			Polygoon
Gebouw3D	7729	1	16:23, 1 jun 2021			Polygoon
Gebouw3D	7730	1	16:23, 1 jun 2021			Polygoon
Gebouw3D	7731	1	16:23, 1 jun 2021			Polygoon
Gebouw3D	7732	1	16:23, 1 jun 2021			Polygoon
Gebouw3D	7733	1	16:23, 1 jun 2021			Polygoon
Gebouw3D	7734	1	16:23, 1 jun 2021			Polygoon
Gebouw3D	7735	1	16:23, 1 jun 2021			Polygoon
Gebouw3D	7736	1	16:23, 1 jun 2021			Polygoon
Gebouw3D	7737	1	16:23, 1 jun 2021			Polygoon
Gebouw3D	7738	1	16:23, 1 jun 2021			Polygoon
Gebouw3D	7739	1	16:23, 1 jun 2021			Polygoon
Gebouw3D	7740	1	16:23, 1 jun 2021			Polygoon
Gebouw3D	7741	1	16:23, 1 jun 2021			Polygoon
Gebouw3D	7742	1	16:23, 1 jun 2021			Polygoon
Gebouw3D	7743	1	16:23, 1 jun 2021			Polygoon
Gebouw3D	7744	1	16:23, 1 jun 2021			Polygoon
Gebouw3D	7745	1	16:23, 1 jun 2021			Polygoon
Gebouw3D	7746	1	16:23, 1 jun 2021			Polygoon
Gebouw3D	7747	1	16:23, 1 jun 2021			Polygoon
Gebouw3D	7748	1	16:23, 1 jun 2021			Polygoon
Gebouw3D	7749	1	16:23, 1 jun 2021			Polygoon
Gebouw3D	7750	1	16:23, 1 jun 2021			Polygoon
Gebouw3D	7751	1	16:23, 1 jun 2021			Polygoon
Gebouw3D	7752	1	16:23, 1 jun 2021			Polygoon
Gebouw3D	7753	1	16:23, 1 jun 2021			Polygoon
Gebouw3D	7754	1	16:23, 1 jun 2021			Polygoon
Gebouw3D	7755	1	16:23, 1 jun 2021			Polygoon
Gebouw3D	7756	1	16:23, 1 jun 2021			Polygoon
Gebouw3D	7757	1	16:23, 1 jun 2021			Polygoon
Gebouw3D	7758	1	16:23, 1 jun 2021			Polygoon
Gebouw3D	7759	1	16:23, 1 jun 2021			Polygoon
Gebouw3D	7760	1	16:23, 1 jun 2021			Polygoon
Gebouw3D	7761	1	16:23, 1 jun 2021			Polygoon
Gebouw3D	7762	1	16:23, 1 jun 2021			Polygoon
Gebouw3D	7763	1	16:23, 1 jun 2021			Polygoon
Gebouw3D	7764	1	16:23, 1 jun 2021			Polygoon
Gebouw3D	7765	1	16:23, 1 jun 2021			Polygoon
Gebouw3D	7766	1	16:23, 1 jun 2021			Polygoon
Gebouw3D	7767	1	16:23, 1 jun 2021			Polygoon
Gebouw3D	7768	1	16:23, 1 jun 2021			Polygoon
Gebouw3D	7769	1	16:23, 1 jun 2021			Polygoon
Gebouw3D	7770	1	16:23, 1 jun 2021			Polygoon
Gebouw3D	7771	1	16:23, 1 jun 2021			Polygoon
Gebouw3D	7772	1	16:23, 1 jun 2021			Polygoon
Gebouw3D	7773	1	16:23, 1 jun 2021			Polygoon
Gebouw3D	7774	1	16:23, 1 jun 2021			Polygoon
Gebouw3D	7775	1	16:23, 1 jun 2021			Polygoon
Gebouw3D	7776	1	16:23, 1 jun 2021			Polygoon
Gebouw3D	7852	1	16:23, 1 jun 2021			Polygoon
Gebouw3D	7853	1	16:23, 1 jun 2021			Polygoon
Gebouw3D	7854	1	16:23, 1 jun 2021			Polygoon
Gebouw3D	7855	1	16:23, 1 jun 2021			Polygoon
Gebouw3D	7856	1	16:23, 1 jun 2021			Polygoon
Gebouw3D	7857	1	16:23, 1 jun 2021			Polygoon
Gebouw3D	7858	1	16:23, 1 jun 2021			Polygoon
Gebouw3D	7859	1	16:23, 1 jun 2021			Polygoon
Gebouw3D	7860	1	16:23, 1 jun 2021			Polygoon
Gebouw3D	7861	1	16:23, 1 jun 2021			Polygoon
Gebouw3D	7862	1	16:23, 1 jun 2021			Polygoon
Gebouw3D	7863	1	16:23, 1 jun 2021			Polygoon
Gebouw3D	7864	1	16:23, 1 jun 2021			Polygoon

## Invoergegevens van het model Luitje Broekemastraat en Koggenland

Model: Ontwikkelingslocaties Luitje Broekemastraat en Koggenland  
Purmerend - Purmerend  
Groep: (hoofdgroep)  
Lijst van Gebouwen, voor rekenmethode Wegverkeerslawaaai - RMG-2012, wegverkeer

Groep	X-1	Y-1	Hoogte	Rel.H	Maaiveld	Hdef.	Vormpunten	Omtrek
Gebouw3D	126229,26	500765,74	8,20	8,20	0,00	Relatief	4	33,48
Gebouw3D	126186,12	500736,26	8,10	8,10	0,00	Relatief	4	35,25
Gebouw3D	126258,19	500640,55	6,70	6,70	0,00	Relatief	4	33,73
Gebouw3D	126249,82	500626,70	9,20	9,20	0,00	Relatief	4	33,69
Gebouw3D	126255,39	500635,92	8,30	8,30	0,00	Relatief	4	33,71
Gebouw3D	126265,20	500630,00	9,20	9,20	0,00	Relatief	4	33,70
Gebouw3D	126251,21	500739,18	8,20	8,20	0,00	Relatief	4	29,02
Gebouw3D	126186,62	500621,49	7,40	7,40	0,00	Relatief	4	28,72
Gebouw3D	126256,68	500706,07	8,20	8,20	0,00	Relatief	4	28,74
Gebouw3D	126212,71	500664,66	5,40	5,40	0,00	Relatief	4	28,69
Gebouw3D	126234,09	500721,12	7,40	7,40	0,00	Relatief	4	28,76
Gebouw3D	126209,72	500607,54	7,40	7,40	0,00	Relatief	4	28,73
Gebouw3D	126246,46	500742,05	8,20	8,20	0,00	Relatief	4	28,73
Gebouw3D	126247,44	500701,17	7,40	7,40	0,00	Relatief	4	28,82
Gebouw3D	126177,38	500627,07	7,50	7,50	0,00	Relatief	4	28,75
Gebouw3D	126231,15	500643,05	8,30	8,30	0,00	Relatief	4	28,67
Gebouw3D	126261,30	500703,27	7,40	7,40	0,00	Relatief	4	28,75
Gebouw3D	126237,23	500747,64	8,20	8,20	0,00	Relatief	4	28,73
Gebouw3D	126217,31	500651,42	8,30	8,30	0,00	Relatief	4	28,69
Gebouw3D	126208,10	500667,46	8,30	8,30	0,00	Relatief	4	28,70
Gebouw3D	126207,23	500697,81	8,20	8,20	0,00	Relatief	4	28,96
Gebouw3D	126303,20	500714,95	9,20	9,20	0,00	Relatief	4	29,09
Gebouw3D	126225,16	500712,41	7,40	7,40	0,00	Relatief	4	28,78
Gebouw3D	126253,88	500669,62	5,70	5,70	0,00	Relatief	4	28,74
Gebouw3D	126246,21	500674,26	9,30	9,30	0,00	Relatief	4	28,72
Gebouw3D	126278,06	500656,08	7,50	7,50	0,00	Relatief	4	28,72
Gebouw3D	126281,56	500679,19	8,30	8,30	0,00	Relatief	4	28,72
Gebouw3D	126254,68	500617,45	9,40	9,40	0,00	Relatief	4	28,74
Gebouw3D	126308,79	500724,20	8,20	8,20	0,00	Relatief	8	29,20
Gebouw3D	126280,85	500660,69	8,30	8,30	0,00	Relatief	4	28,70
Gebouw3D	126214,88	500693,17	8,20	8,20	0,00	Relatief	4	28,66
Gebouw3D	126221,92	500648,63	8,30	8,30	0,00	Relatief	4	24,64
Gebouw3D	126223,84	500674,83	3,30	3,30	0,00	Relatief	4	22,27
Gebouw3D	126313,11	500677,20	2,70	2,70	0,00	Relatief	4	16,74
Gebouw3D	126321,80	500722,64	3,00	3,00	0,00	Relatief	4	16,79
Gebouw3D	126324,95	500700,71	3,40	3,40	0,00	Relatief	4	16,23
Gebouw3D	126316,19	500713,37	3,00	3,00	0,00	Relatief	4	16,41
Gebouw3D	126324,16	500702,17	3,40	3,40	0,00	Relatief	4	15,46
Gebouw3D	126252,10	500688,00	2,50	2,50	0,00	Relatief	4	15,33
Gebouw3D	126175,58	500757,31	3,00	3,00	0,00	Relatief	4	15,21
Gebouw3D	126221,95	500659,08	3,50	3,50	0,00	Relatief	4	14,86
Gebouw3D	126284,49	500642,68	2,70	2,70	0,00	Relatief	4	13,76
Gebouw3D	126288,31	500634,38	2,60	2,60	0,00	Relatief	4	13,06
Gebouw3D	126148,19	500792,69	2,40	2,40	0,00	Relatief	4	10,71
Gebouw3D	126148,19	500792,69	2,40	2,40	0,00	Relatief	4	10,71
Gebouw3D	126273,62	500618,61	2,50	2,50	0,00	Relatief	4	9,82
Gebouw3D	126277,66	500618,03	2,60	2,60	0,00	Relatief	4	9,90
Gebouw3D	126235,12	500693,46	2,50	2,50	0,00	Relatief	4	9,76
Gebouw3D	126231,83	500692,39	2,50	2,50	0,00	Relatief	4	9,76
Gebouw3D	126279,19	500627,83	2,50	2,50	0,00	Relatief	4	9,73
Gebouw3D	126262,39	500531,69	2,60	2,60	0,00	Relatief	4	9,78
Gebouw3D	126264,93	500531,62	2,50	2,50	0,00	Relatief	4	9,64
Gebouw3D	126263,67	500474,09	7,10	7,10	0,00	Relatief	6	32,48
Gebouw3D	126273,15	500468,36	7,10	7,10	0,00	Relatief	6	31,95
Gebouw3D	126275,31	500499,35	8,30	8,30	0,00	Relatief	4	28,79
Gebouw3D	126273,41	500531,36	2,50	2,50	0,00	Relatief	4	9,67
Gebouw3D	126278,60	500477,42	7,10	7,10	0,00	Relatief	6	31,96
Gebouw3D	126276,55	500484,51	2,50	2,50	0,00	Relatief	4	9,56
Gebouw3D	126276,08	500531,28	2,50	2,50	0,00	Relatief	4	9,91
Gebouw3D	126279,94	500496,55	8,30	8,30	0,00	Relatief	4	28,80
Gebouw3D	126278,76	500483,18	2,50	2,50	0,00	Relatief	4	9,56
Gebouw3D	126284,56	500493,76	8,30	8,30	0,00	Relatief	4	28,78
Gebouw3D	126292,75	500512,80	2,50	2,50	0,00	Relatief	4	9,72

## Invoergegevens van het model

### Luitje Broekemastraat en Koggenland

Model: Ontwikkelingslocaties Luitje Broekemastraat en Koggenland  
 Purmerend - Purmerend  
 Groep: (hoofdgroep)  
 Lijst van Gebouwen, voor rekenmethode Wegverkeerslawaaai - RMG-2012, wegverkeer

Groep	Oppervlak	Min.lengte	Max.lengte	Functie	Gebouwtype	BAG-id	Gemeente	Jaar
Gebouw3D	61,11	5,38	11,36					0
Gebouw3D	67,67	5,64	11,98					0
Gebouw3D	61,93	5,39	11,46					0
Gebouw3D	61,77	5,39	11,45					0
Gebouw3D	61,87	5,39	11,46					0
Gebouw3D	61,78	5,39	11,46					0
Gebouw3D	49,68	5,53	8,97					0
Gebouw3D	48,37	5,29	8,97					0
Gebouw3D	48,42	5,39	8,98					0
Gebouw3D	48,29	5,39	8,95					0
Gebouw3D	48,47	5,36	8,99					0
Gebouw3D	48,40	5,39	8,96					0
Gebouw3D	48,42	5,40	8,97					0
Gebouw3D	48,80	5,40	8,97					0
Gebouw3D	48,51	5,40	8,97					0
Gebouw3D	48,23	5,39	8,95					0
Gebouw3D	48,44	5,39	8,98					0
Gebouw3D	48,41	5,39	8,97					0
Gebouw3D	48,29	5,39	8,95					0
Gebouw3D	48,30	5,39	8,95					0
Gebouw3D	49,51	5,53	8,95					0
Gebouw3D	49,39	5,39	9,16					0
Gebouw3D	48,65	5,40	8,97					0
Gebouw3D	48,44	5,40	8,97					0
Gebouw3D	48,35	5,38	8,97					0
Gebouw3D	48,41	5,40	8,96					0
Gebouw3D	48,38	5,40	8,96					0
Gebouw3D	48,49	5,39	8,95					0
Gebouw3D	48,60	0,03	8,96					0
Gebouw3D	48,32	5,39	8,96					0
Gebouw3D	48,17	5,38	8,94					0
Gebouw3D	37,38	5,39	6,94					0
Gebouw3D	30,98	5,47	5,66					0
Gebouw3D	13,07	2,07	6,29					0
Gebouw3D	16,13	2,97	5,43					0
Gebouw3D	13,39	2,30	5,82					0
Gebouw3D	15,12	2,78	5,42					0
Gebouw3D	12,44	2,29	5,44					0
Gebouw3D	12,31	2,29	5,38					0
Gebouw3D	10,86	1,88	5,71					0
Gebouw3D	10,95	2,01	5,41					0
Gebouw3D	11,33	2,73	4,15					0
Gebouw3D	10,64	3,11	3,42					0
Gebouw3D	6,85	2,11	3,24					0
Gebouw3D	6,85	2,11	3,24					0
Gebouw3D	6,00	2,29	2,62					0
Gebouw3D	6,09	2,30	2,65					0
Gebouw3D	5,92	2,26	2,62					0
Gebouw3D	5,92	2,26	2,62					0
Gebouw3D	5,90	2,29	2,58					0
Gebouw3D	5,94	2,26	2,65					0
Gebouw3D	5,79	2,28	2,54					0
Gebouw3D	56,99	1,58	10,57					0
Gebouw3D	54,17	1,58	10,57					0
Gebouw3D	48,59	5,40	9,00					0
Gebouw3D	5,82	2,26	2,57					0
Gebouw3D	54,25	1,58	10,57					0
Gebouw3D	5,68	2,20	2,58					0
Gebouw3D	6,11	2,28	2,68					0
Gebouw3D	48,60	5,40	9,00					0
Gebouw3D	5,68	2,20	2,58					0
Gebouw3D	48,52	5,39	9,00					0
Gebouw3D	5,88	2,30	2,56					0

## Invoergegevens van het model

### Luitje Broekemastraat en Koggenland

Model: Ontwikkelingslocaties Luitje Broekemastraat en Koggenland  
Purmerend - Purmerend

Groep: (hoofdgroep)  
Lijst van Gebouwen, voor rekenmethode Wegverkeerslawaai - RMG-2012, wegverkeer

Groep	AHN-jaar	Trust	Cp	Zwevend	Refl. 63	Refl. 125	Refl. 250	Refl. 500	Refl. 1k	Refl. 2k	Refl. 4k
Gebouw3D	0	0	0	dB	False	0,80	0,80	0,80	0,80	0,80	0,80
Gebouw3D	0	0	0	dB	False	0,80	0,80	0,80	0,80	0,80	0,80
Gebouw3D	0	0	0	dB	False	0,80	0,80	0,80	0,80	0,80	0,80
Gebouw3D	0	0	0	dB	False	0,80	0,80	0,80	0,80	0,80	0,80
Gebouw3D	0	0	0	dB	False	0,80	0,80	0,80	0,80	0,80	0,80
Gebouw3D	0	0	0	dB	False	0,80	0,80	0,80	0,80	0,80	0,80
Gebouw3D	0	0	0	dB	False	0,80	0,80	0,80	0,80	0,80	0,80
Gebouw3D	0	0	0	dB	False	0,80	0,80	0,80	0,80	0,80	0,80
Gebouw3D	0	0	0	dB	False	0,80	0,80	0,80	0,80	0,80	0,80
Gebouw3D	0	0	0	dB	False	0,80	0,80	0,80	0,80	0,80	0,80
Gebouw3D	0	0	0	dB	False	0,80	0,80	0,80	0,80	0,80	0,80
Gebouw3D	0	0	0	dB	False	0,80	0,80	0,80	0,80	0,80	0,80
Gebouw3D	0	0	0	dB	False	0,80	0,80	0,80	0,80	0,80	0,80
Gebouw3D	0	0	0	dB	False	0,80	0,80	0,80	0,80	0,80	0,80
Gebouw3D	0	0	0	dB	False	0,80	0,80	0,80	0,80	0,80	0,80
Gebouw3D	0	0	0	dB	False	0,80	0,80	0,80	0,80	0,80	0,80
Gebouw3D	0	0	0	dB	False	0,80	0,80	0,80	0,80	0,80	0,80
Gebouw3D	0	0	0	dB	False	0,80	0,80	0,80	0,80	0,80	0,80
Gebouw3D	0	0	0	dB	False	0,80	0,80	0,80	0,80	0,80	0,80
Gebouw3D	0	0	0	dB	False	0,80	0,80	0,80	0,80	0,80	0,80
Gebouw3D	0	0	0	dB	False	0,80	0,80	0,80	0,80	0,80	0,80
Gebouw3D	0	0	0	dB	False	0,80	0,80	0,80	0,80	0,80	0,80
Gebouw3D	0	0	0	dB	False	0,80	0,80	0,80	0,80	0,80	0,80
Gebouw3D	0	0	0	dB	False	0,80	0,80	0,80	0,80	0,80	0,80
Gebouw3D	0	0	0	dB	False	0,80	0,80	0,80	0,80	0,80	0,80
Gebouw3D	0	0	0	dB	False	0,80	0,80	0,80	0,80	0,80	0,80
Gebouw3D	0	0	0	dB	False	0,80	0,80	0,80	0,80	0,80	0,80
Gebouw3D	0	0	0	dB	False	0,80	0,80	0,80	0,80	0,80	0,80
Gebouw3D	0	0	0	dB	False	0,80	0,80	0,80	0,80	0,80	0,80
Gebouw3D	0	0	0	dB	False	0,80	0,80	0,80	0,80	0,80	0,80
Gebouw3D	0	0	0	dB	False	0,80	0,80	0,80	0,80	0,80	0,80
Gebouw3D	0	0	0	dB	False	0,80	0,80	0,80	0,80	0,80	0,80
Gebouw3D	0	0	0	dB	False	0,80	0,80	0,80	0,80	0,80	0,80
Gebouw3D	0	0	0	dB	False	0,80	0,80	0,80	0,80	0,80	0,80
Gebouw3D	0	0	0	dB	False	0,80	0,80	0,80	0,80	0,80	0,80
Gebouw3D	0	0	0	dB	False	0,80	0,80	0,80	0,80	0,80	0,80
Gebouw3D	0	0	0	dB	False	0,80	0,80	0,80	0,80	0,80	0,80
Gebouw3D	0	0	0	dB	False	0,80	0,80	0,80	0,80	0,80	0,80
Gebouw3D	0	0	0	dB	False	0,80	0,80	0,80	0,80	0,80	0,80
Gebouw3D	0	0	0	dB	False	0,80	0,80	0,80	0,80	0,80	0,80
Gebouw3D	0	0	0	dB	False	0,80	0,80	0,80	0,80	0,80	0,80
Gebouw3D	0	0	0	dB	False	0,80	0,80	0,80	0,80	0,80	0,80
Gebouw3D	0	0	0	dB	False	0,80	0,80	0,80	0,80	0,80	0,80
Gebouw3D	0	0	0	dB	False	0,80	0,80	0,80	0,80	0,80	0,80
Gebouw3D	0	0	0	dB	False	0,80	0,80	0,80	0,80	0,80	0,80
Gebouw3D	0	0	0	dB	False	0,80	0,80	0,80	0,80	0,80	0,80
Gebouw3D	0	0	0	dB	False	0,80	0,80	0,80	0,80	0,80	0,80
Gebouw3D	0	0	0	dB	False	0,80	0,80	0,80	0,80	0,80	0,80
Gebouw3D	0	0	0	dB	False	0,80	0,80	0,80	0,80	0,80	0,80
Gebouw3D	0	0	0	dB	False	0,80	0,80	0,80	0,80	0,80	0,80





## Invoergegevens van het model Luitje Broekemastraat en Koggenland

Model: Ontwikkelingslocaties Luitje Broekemastraat en Koggenland  
Purmerend - Purmerend  
Groep: (hoofdgroep)  
Lijst van Gebouwen, voor rekenmethode Wegverkeerslawaaï - RMG-2012, wegverkeer

Groep	ItemID	Grp.ID	Datum	Naam	Omschr.	Vorm
Gebouw3D	7865	1	16:23, 1 jun 2021			Polygoon
Gebouw3D	7866	1	16:23, 1 jun 2021			Polygoon
Gebouw3D	7867	1	16:23, 1 jun 2021			Polygoon
Gebouw3D	7868	1	16:23, 1 jun 2021			Polygoon
Gebouw3D	7869	1	16:23, 1 jun 2021			Polygoon
Gebouw3D	7870	1	16:23, 1 jun 2021			Polygoon
Gebouw3D	7871	1	16:23, 1 jun 2021			Polygoon
Gebouw3D	7872	1	16:23, 1 jun 2021			Polygoon
Gebouw3D	7873	1	16:23, 1 jun 2021			Polygoon
Gebouw3D	7874	1	16:23, 1 jun 2021			Polygoon
Gebouw3D	7875	1	16:23, 1 jun 2021			Polygoon
Gebouw3D	7876	1	16:23, 1 jun 2021			Polygoon
Gebouw3D	7877	1	16:23, 1 jun 2021			Polygoon
Gebouw3D	7878	1	16:23, 1 jun 2021			Polygoon
Gebouw3D	7879	1	16:23, 1 jun 2021			Polygoon
Gebouw3D	7880	1	16:23, 1 jun 2021			Polygoon
Gebouw3D	7881	1	16:23, 1 jun 2021			Polygoon
Gebouw3D	7882	1	16:23, 1 jun 2021			Polygoon
Gebouw3D	7883	1	16:23, 1 jun 2021			Polygoon
Gebouw3D	7884	1	16:23, 1 jun 2021			Polygoon
Gebouw3D	7988	1	16:23, 1 jun 2021			Polygoon
Gebouw3D	7989	1	16:23, 1 jun 2021			Polygoon
Gebouw3D	7990	1	16:23, 1 jun 2021			Polygoon
Gebouw3D	7991	1	16:23, 1 jun 2021			Polygoon
Gebouw3D	7992	1	16:23, 1 jun 2021			Polygoon
Gebouw3D	7993	1	16:23, 1 jun 2021			Polygoon
Gebouw3D	7994	1	16:23, 1 jun 2021			Polygoon
Gebouw3D	7995	1	16:23, 1 jun 2021			Polygoon
Gebouw3D	7996	1	16:23, 1 jun 2021			Polygoon
Gebouw3D	7997	1	16:23, 1 jun 2021			Polygoon
Gebouw3D	7998	1	16:23, 1 jun 2021			Polygoon
Gebouw3D	7999	1	16:23, 1 jun 2021			Polygoon
Gebouw3D	8000	1	16:23, 1 jun 2021			Polygoon
Gebouw3D	8001	1	16:23, 1 jun 2021			Polygoon
Gebouw3D	8002	1	16:23, 1 jun 2021			Polygoon
Gebouw3D	8003	1	16:23, 1 jun 2021			Polygoon
Gebouw3D	8004	1	16:23, 1 jun 2021			Polygoon
Gebouw3D	8005	1	16:23, 1 jun 2021			Polygoon
Gebouw3D	8006	1	16:23, 1 jun 2021			Polygoon
Gebouw3D	8007	1	16:23, 1 jun 2021			Polygoon
Gebouw3D	8008	1	16:23, 1 jun 2021			Polygoon
Gebouw3D	8009	1	16:23, 1 jun 2021			Polygoon
Gebouw3D	8010	1	16:23, 1 jun 2021			Polygoon
Gebouw3D	8011	1	16:23, 1 jun 2021			Polygoon
Gebouw3D	8012	1	16:23, 1 jun 2021			Polygoon
Gebouw3D	8013	1	16:23, 1 jun 2021			Polygoon
Gebouw3D	8014	1	16:23, 1 jun 2021			Polygoon
Gebouw3D	8015	1	16:23, 1 jun 2021			Polygoon
Gebouw3D	8016	1	16:23, 1 jun 2021			Polygoon
Gebouw3D	8017	1	16:23, 1 jun 2021			Polygoon
Gebouw3D	8053	1	16:23, 1 jun 2021			Polygoon
Gebouw3D	8054	1	16:23, 1 jun 2021			Polygoon
Gebouw3D	8055	1	16:23, 1 jun 2021			Polygoon
Gebouw3D	8056	1	16:23, 1 jun 2021			Polygoon
Gebouw3D	8057	1	16:23, 1 jun 2021			Polygoon
Gebouw3D	8058	1	16:23, 1 jun 2021			Polygoon
Gebouw3D	8059	1	16:23, 1 jun 2021			Polygoon
Gebouw3D	8062	1	16:23, 1 jun 2021			Polygoon
Gebouw3D	8067	1	16:23, 1 jun 2021			Polygoon
Gebouw3D	8068	1	16:23, 1 jun 2021			Polygoon
Gebouw3D	8069	1	16:23, 1 jun 2021			Polygoon
Gebouw3D	8070	1	16:23, 1 jun 2021			Polygoon
Gebouw3D	8071	1	16:23, 1 jun 2021			Polygoon

## Invoergegevens van het model Luitje Broekemastraat en Koggenland

Model: Ontwikkelingslocaties Luitje Broekemastraat en Koggenland  
Purmerend - Purmerend  
Groep: (hoofdgroep)  
Lijst van Gebouwen, voor rekenmethode Wegverkeerslawaaï - RMG-2012, wegverkeer

Groep	X-1	Y-1	Hoogte	Rel.H	Maaiveld	Hdef.	Vormpunten	Omtrek
Gebouw3D	126298,72	500499,01	2,50	2,50	0,00	Relatief	4	9,84
Gebouw3D	126296,77	500500,20	2,50	2,50	0,00	Relatief	4	9,73
Gebouw3D	126300,06	500508,39	2,50	2,50	0,00	Relatief	4	9,96
Gebouw3D	126306,51	500507,16	2,50	2,50	0,00	Relatief	4	20,59
Gebouw3D	126303,79	500513,17	2,50	2,50	0,00	Relatief	4	9,80
Gebouw3D	126311,34	500478,72	8,40	8,40	0,00	Relatief	4	29,26
Gebouw3D	126301,21	500467,06	2,50	2,50	0,00	Relatief	4	9,64
Gebouw3D	126304,85	500509,84	2,50	2,50	0,00	Relatief	4	9,85
Gebouw3D	126314,13	500483,33	5,70	5,70	0,00	Relatief	4	28,72
Gebouw3D	126319,69	500492,54	8,00	8,00	0,00	Relatief	4	33,74
Gebouw3D	126312,89	500505,00	2,50	2,50	0,00	Relatief	4	9,82
Gebouw3D	126315,14	500503,64	2,50	2,50	0,00	Relatief	4	9,86
Gebouw3D	126256,81	500510,53	8,30	8,30	0,00	Relatief	4	28,75
Gebouw3D	126260,64	500541,04	5,70	5,70	0,00	Relatief	4	28,76
Gebouw3D	126263,74	500551,05	8,20	8,20	0,00	Relatief	4	28,73
Gebouw3D	126239,86	500534,51	7,50	7,50	0,00	Relatief	4	28,75
Gebouw3D	126237,06	500529,89	7,50	7,50	0,00	Relatief	4	28,75
Gebouw3D	126282,40	500462,78	8,50	8,50	0,00	Relatief	4	31,93
Gebouw3D	126287,85	500471,84	6,90	6,90	0,00	Relatief	4	31,96
Gebouw3D	126351,90	500470,01	11,90	11,90	0,00	Relatief	7	23,18
Gebouw3D	125980,17	500799,56	3,20	3,20	0,00	Relatief	4	16,32
Gebouw3D	125971,90	500804,60	2,90	2,90	0,00	Relatief	4	12,60
Gebouw3D	125977,25	500813,30	2,80	2,80	0,00	Relatief	4	12,51
Gebouw3D	125977,19	500813,34	2,80	2,80	0,00	Relatief	4	12,66
Gebouw3D	125980,17	500855,77	7,40	7,40	0,00	Relatief	4	29,26
Gebouw3D	125984,66	500866,37	2,70	2,70	0,00	Relatief	4	17,60
Gebouw3D	125983,66	500894,64	7,40	7,40	0,00	Relatief	4	29,28
Gebouw3D	125979,30	500897,30	7,40	7,40	0,00	Relatief	4	29,28
Gebouw3D	125974,94	500899,95	7,40	7,40	0,00	Relatief	4	29,27
Gebouw3D	126042,47	500899,87	9,00	9,00	0,00	Relatief	4	30,13
Gebouw3D	126010,92	500911,92	7,70	7,70	0,00	Relatief	4	28,47
Gebouw3D	126013,79	500916,61	7,70	7,70	0,00	Relatief	4	28,26
Gebouw3D	125996,66	500924,94	8,00	8,00	0,00	Relatief	4	28,59
Gebouw3D	125992,05	500927,76	5,80	5,80	0,00	Relatief	4	28,19
Gebouw3D	125987,49	500920,35	8,00	8,00	0,00	Relatief	4	28,22
Gebouw3D	126019,45	500925,88	7,70	7,70	0,00	Relatief	4	28,18
Gebouw3D	125982,51	500933,27	2,60	2,60	0,00	Relatief	4	11,15
Gebouw3D	126006,75	500930,74	2,60	2,60	0,00	Relatief	4	15,81
Gebouw3D	126053,53	500935,94	9,70	9,70	0,00	Relatief	4	29,53
Gebouw3D	126000,21	500934,72	2,60	2,60	0,00	Relatief	4	11,19
Gebouw3D	126056,35	500940,54	9,60	9,60	0,00	Relatief	4	29,54
Gebouw3D	125998,59	500938,39	2,60	2,60	0,00	Relatief	4	15,52
Gebouw3D	125966,84	500951,64	8,20	8,20	0,00	Relatief	4	28,18
Gebouw3D	126035,39	500952,56	3,20	3,20	0,00	Relatief	4	34,29
Gebouw3D	125972,46	500960,85	8,20	8,20	0,00	Relatief	4	28,32
Gebouw3D	126027,75	500960,75	7,20	7,20	0,00	Relatief	4	28,29
Gebouw3D	125985,60	500965,67	8,20	8,20	0,00	Relatief	4	28,35
Gebouw3D	125988,41	500970,27	5,60	5,60	0,00	Relatief	4	28,20
Gebouw3D	126018,55	500966,39	5,70	5,70	0,00	Relatief	4	28,31
Gebouw3D	125988,41	500970,27	7,70	7,70	0,00	Relatief	4	28,22
Gebouw3D	126070,16	501271,86	2,30	2,30	0,00	Relatief	4	14,83
Gebouw3D	126074,03	501217,30	2,70	2,70	0,00	Relatief	4	15,08
Gebouw3D	126081,01	501290,62	2,40	2,40	0,00	Relatief	4	16,25
Gebouw3D	126122,35	501279,08	2,80	2,80	0,00	Relatief	4	15,54
Gebouw3D	126158,66	501285,26	8,20	8,20	0,00	Relatief	4	28,86
Gebouw3D	126159,64	501140,40	3,50	3,50	0,00	Relatief	4	19,89
Gebouw3D	126167,81	501269,10	8,20	8,20	0,00	Relatief	4	28,87
Gebouw3D	126127,84	501266,93	3,20	3,20	0,00	Relatief	4	18,39
Gebouw3D	126089,13	500976,31	9,80	9,80	0,00	Relatief	4	29,40
Gebouw3D	126081,18	500981,19	9,70	9,70	0,00	Relatief	4	29,48
Gebouw3D	126038,08	501000,31	7,60	7,60	0,00	Relatief	4	28,30
Gebouw3D	126040,90	501004,93	7,60	7,60	0,00	Relatief	4	28,28
Gebouw3D	126028,22	501003,87	2,60	2,60	0,00	Relatief	4	11,07

## Invoergegevens van het model

### Luitje Broekemastraat en Koggenland

Model: Ontwikkelingslocaties Luitje Broekemastraat en Koggenland  
 Purmerend - Purmerend  
 Groep: (hoofdgroep)  
 Lijst van Gebouwen, voor rekenmethode Wegverkeerslawaaai - RMG-2012, wegverkeer

Groep	Oppervlak	Min.lengte	Max.lengte	Functie	Gebouwtype	BAG-id	Gemeente	Jaar
Gebouw3D	6,02	2,29	2,64					0
Gebouw3D	5,89	2,29	2,58					0
Gebouw3D	6,15	2,29	2,69					0
Gebouw3D	26,31	4,70	5,60					0
Gebouw3D	5,98	2,30	2,60					0
Gebouw3D	50,79	5,66	8,97					0
Gebouw3D	5,76	2,20	2,62					0
Gebouw3D	6,04	2,30	2,63					0
Gebouw3D	48,33	5,38	8,97					0
Gebouw3D	61,89	5,38	11,48					0
Gebouw3D	6,00	2,30	2,61					0
Gebouw3D	6,05	2,30	2,63					0
Gebouw3D	48,43	5,38	8,99					0
Gebouw3D	48,49	5,39	8,98					0
Gebouw3D	48,40	5,39	8,97					0
Gebouw3D	48,47	5,40	8,98					0
Gebouw3D	48,45	5,40	8,97					0
Gebouw3D	57,04	5,39	10,57					0
Gebouw3D	57,19	5,40	10,57					0
Gebouw3D	32,69	1,24	6,36					0
Gebouw3D	15,57	2,96	5,12					0
Gebouw3D	9,81	2,83	3,57					0
Gebouw3D	9,70	2,83	3,44					0
Gebouw3D	9,89	2,82	3,64					0
Gebouw3D	48,62	5,10	9,53					0
Gebouw3D	18,36	3,39	5,40					0
Gebouw3D	48,63	5,09	9,54					0
Gebouw3D	48,67	5,10	9,54					0
Gebouw3D	48,61	5,10	9,54					0
Gebouw3D	53,37	5,70	9,37					0
Gebouw3D	48,03	5,50	8,74					0
Gebouw3D	47,10	5,39	8,74					0
Gebouw3D	48,71	5,60	8,70					0
Gebouw3D	46,95	5,39	8,70					0
Gebouw3D	47,02	5,38	8,71					0
Gebouw3D	46,76	5,35	8,74					0
Gebouw3D	7,56	2,32	3,25					0
Gebouw3D	12,89	2,30	5,61					0
Gebouw3D	50,61	5,40	9,36					0
Gebouw3D	7,57	2,30	3,30					0
Gebouw3D	50,64	5,41	9,36					0
Gebouw3D	12,54	2,29	5,47					0
Gebouw3D	46,94	5,40	8,69					0
Gebouw3D	63,36	5,38	11,76					0
Gebouw3D	47,51	5,46	8,70					0
Gebouw3D	47,21	5,39	8,75					0
Gebouw3D	47,64	5,46	8,70					0
Gebouw3D	46,97	5,39	8,71					0
Gebouw3D	47,31	5,40	8,74					0
Gebouw3D	47,04	5,40	8,71					0
Gebouw3D	13,67	3,45	3,97					0
Gebouw3D	14,06	3,38	4,17					0
Gebouw3D	14,82	2,75	5,36					0
Gebouw3D	13,90	2,79	4,98					0
Gebouw3D	48,84	5,42	9,01					0
Gebouw3D	24,55	4,55	5,40					0
Gebouw3D	48,87	5,42	9,01					0
Gebouw3D	20,26	3,66	5,53					0
Gebouw3D	50,12	5,37	9,33					0
Gebouw3D	50,47	5,41	9,33					0
Gebouw3D	47,25	5,40	8,74					0
Gebouw3D	47,19	5,39	8,75					0
Gebouw3D	7,39	2,24	3,29					0

# Invoergegevens van het model

## Luitje Broekemastraat en Koggenland

---

Model: Ontwikkelingslocaties Luitje Broekemastraat en Koggenland  
 Purmerend - Purmerend  
 Groep: (hoofdgroep)  
 Lijst van Gebouwen, voor rekenmethode Wegverkeerslawaaai - RMG-2012, wegverkeer

Groep	AHN-jaar	Trust	Cp	Zwevend	Refl. 63	Refl. 125	Refl. 250	Refl. 500	Refl. 1k	Refl. 2k	Refl. 4k
Gebouw3D	0	0	0	dB	False	0,80	0,80	0,80	0,80	0,80	0,80
Gebouw3D	0	0	0	dB	False	0,80	0,80	0,80	0,80	0,80	0,80
Gebouw3D	0	0	0	dB	False	0,80	0,80	0,80	0,80	0,80	0,80
Gebouw3D	0	0	0	dB	False	0,80	0,80	0,80	0,80	0,80	0,80
Gebouw3D	0	0	0	dB	False	0,80	0,80	0,80	0,80	0,80	0,80
Gebouw3D	0	0	0	dB	False	0,80	0,80	0,80	0,80	0,80	0,80
Gebouw3D	0	0	0	dB	False	0,80	0,80	0,80	0,80	0,80	0,80
Gebouw3D	0	0	0	dB	False	0,80	0,80	0,80	0,80	0,80	0,80
Gebouw3D	0	0	0	dB	False	0,80	0,80	0,80	0,80	0,80	0,80
Gebouw3D	0	0	0	dB	False	0,80	0,80	0,80	0,80	0,80	0,80
Gebouw3D	0	0	0	dB	False	0,80	0,80	0,80	0,80	0,80	0,80
Gebouw3D	0	0	0	dB	False	0,80	0,80	0,80	0,80	0,80	0,80
Gebouw3D	0	0	0	dB	False	0,80	0,80	0,80	0,80	0,80	0,80
Gebouw3D	0	0	0	dB	False	0,80	0,80	0,80	0,80	0,80	0,80
Gebouw3D	0	0	0	dB	False	0,80	0,80	0,80	0,80	0,80	0,80
Gebouw3D	0	0	0	dB	False	0,80	0,80	0,80	0,80	0,80	0,80
Gebouw3D	0	0	0	dB	False	0,80	0,80	0,80	0,80	0,80	0,80
Gebouw3D	0	0	0	dB	False	0,80	0,80	0,80	0,80	0,80	0,80
Gebouw3D	0	0	0	dB	False	0,80	0,80	0,80	0,80	0,80	0,80
Gebouw3D	0	0	0	dB	False	0,80	0,80	0,80	0,80	0,80	0,80
Gebouw3D	0	0	0	dB	False	0,80	0,80	0,80	0,80	0,80	0,80
Gebouw3D	0	0	0	dB	False	0,80	0,80	0,80	0,80	0,80	0,80
Gebouw3D	0	0	0	dB	False	0,80	0,80	0,80	0,80	0,80	0,80
Gebouw3D	0	0	0	dB	False	0,80	0,80	0,80	0,80	0,80	0,80
Gebouw3D	0	0	0	dB	False	0,80	0,80	0,80	0,80	0,80	0,80
Gebouw3D	0	0	0	dB	False	0,80	0,80	0,80	0,80	0,80	0,80
Gebouw3D	0	0	0	dB	False	0,80	0,80	0,80	0,80	0,80	0,80
Gebouw3D	0	0	0	dB	False	0,80	0,80	0,80	0,80	0,80	0,80
Gebouw3D	0	0	0	dB	False	0,80	0,80	0,80	0,80	0,80	0,80
Gebouw3D	0	0	0	dB	False	0,80	0,80	0,80	0,80	0,80	0,80
Gebouw3D	0	0	0	dB	False	0,80	0,80	0,80	0,80	0,80	0,80
Gebouw3D	0	0	0	dB	False	0,80	0,80	0,80	0,80	0,80	0,80
Gebouw3D	0	0	0	dB	False	0,80	0,80	0,80	0,80	0,80	0,80
Gebouw3D	0	0	0	dB	False	0,80	0,80	0,80	0,80	0,80	0,80
Gebouw3D	0	0	0	dB	False	0,80	0,80	0,80	0,80	0,80	0,80
Gebouw3D	0	0	0	dB	False	0,80	0,80	0,80	0,80	0,80	0,80
Gebouw3D	0	0	0	dB	False	0,80	0,80	0,80	0,80	0,80	0,80
Gebouw3D	0	0	0	dB	False	0,80	0,80	0,80	0,80	0,80	0,80
Gebouw3D	0	0	0	dB	False	0,80	0,80	0,80	0,80	0,80	0,80
Gebouw3D	0	0	0	dB	False	0,80	0,80	0,80	0,80	0,80	0,80
Gebouw3D	0	0	0	dB	False	0,80	0,80	0,80	0,80	0,80	0,80
Gebouw3D	0	0	0	dB	False	0,80	0,80	0,80	0,80	0,80	0,80
Gebouw3D	0	0	0	dB	False	0,80	0,80	0,80	0,80	0,80	0,80
Gebouw3D	0	0	0	dB	False	0,80	0,80	0,80	0,80	0,80	0,80
Gebouw3D	0	0	0	dB	False	0,80	0,80	0,80	0,80	0,80	0,80
Gebouw3D	0	0	0	dB	False	0,80	0,80	0,80	0,80	0,80	0,80
Gebouw3D	0	0	0	dB	False	0,80	0,80	0,80	0,80	0,80	0,80
Gebouw3D	0	0	0	dB	False	0,80	0,80	0,80	0,80	0,80	0,80
Gebouw3D	0	0	0	dB	False	0,80	0,80	0,80	0,80	0,80	0,80



## Invoergegevens van het model Luitje Broekemastraat en Koggenland

Model: Ontwikkelingslocaties Luitje Broekemastraat en Koggenland  
Purmerend - Purmerend  
Groep: (hoofdgroep)  
Lijst van Gebouwen, voor rekenmethode Wegverkeerslawaaai - RMG-2012, wegverkeer

Groep	ItemID	Grp.ID	Datum	Naam	Omschr.	Vorm
Gebouw3D	8072	1	16:23, 1 jun 2021			Polygoon
Gebouw3D	8073	1	16:23, 1 jun 2021			Polygoon
Gebouw3D	8074	1	16:23, 1 jun 2021			Polygoon
Gebouw3D	8075	1	16:23, 1 jun 2021			Polygoon
Gebouw3D	8076	1	16:23, 1 jun 2021			Polygoon
Gebouw3D	8078	1	16:23, 1 jun 2021			Polygoon
Gebouw3D	8080	1	16:23, 1 jun 2021			Polygoon
Gebouw3D	8081	1	16:23, 1 jun 2021			Polygoon
Gebouw3D	8082	1	16:23, 1 jun 2021			Polygoon
Gebouw3D	8084	1	16:23, 1 jun 2021			Polygoon
Gebouw3D	8085	1	16:23, 1 jun 2021			Polygoon
Gebouw3D	8092	1	16:23, 1 jun 2021			Polygoon
Gebouw3D	8093	1	16:23, 1 jun 2021			Polygoon
Gebouw3D	8094	1	16:23, 1 jun 2021			Polygoon
Gebouw3D	8095	1	16:23, 1 jun 2021			Polygoon
Gebouw3D	8096	1	16:23, 1 jun 2021			Polygoon
Gebouw3D	8167	1	16:23, 1 jun 2021			Polygoon
Gebouw3D	8168	1	16:23, 1 jun 2021			Polygoon
Gebouw3D	8170	1	16:23, 1 jun 2021			Polygoon
Gebouw3D	8230	1	16:23, 1 jun 2021			Polygoon
Gebouw3D	8231	1	16:23, 1 jun 2021			Polygoon
Gebouw3D	8232	1	16:23, 1 jun 2021			Polygoon
Gebouw3D	8233	1	16:23, 1 jun 2021			Polygoon
Gebouw3D	8234	1	16:23, 1 jun 2021			Polygoon
Gebouw3D	8235	1	16:23, 1 jun 2021			Polygoon
Gebouw3D	8236	1	16:23, 1 jun 2021			Polygoon
Gebouw3D	8237	1	16:23, 1 jun 2021			Polygoon
Gebouw3D	8238	1	16:23, 1 jun 2021			Polygoon
Gebouw3D	8239	1	16:23, 1 jun 2021			Polygoon
Gebouw3D	8240	1	16:23, 1 jun 2021			Polygoon
Gebouw3D	8241	1	16:23, 1 jun 2021			Polygoon
Gebouw3D	8242	1	16:23, 1 jun 2021			Polygoon
Gebouw3D	8243	1	16:23, 1 jun 2021			Polygoon
Gebouw3D	8244	1	16:23, 1 jun 2021			Polygoon
Gebouw3D	8245	1	16:23, 1 jun 2021			Polygoon
Gebouw3D	8246	1	16:23, 1 jun 2021			Polygoon
Gebouw3D	8247	1	16:23, 1 jun 2021			Polygoon
Gebouw3D	8248	1	16:23, 1 jun 2021			Polygoon
Gebouw3D	8249	1	16:23, 1 jun 2021			Polygoon
Gebouw3D	8250	1	16:23, 1 jun 2021			Polygoon
Gebouw3D	8251	1	16:23, 1 jun 2021			Polygoon
Gebouw3D	8252	1	16:23, 1 jun 2021			Polygoon
Gebouw3D	8253	1	16:23, 1 jun 2021			Polygoon
Gebouw3D	8254	1	16:23, 1 jun 2021			Polygoon
Gebouw3D	8255	1	16:23, 1 jun 2021			Polygoon
Gebouw3D	8256	1	16:23, 1 jun 2021			Polygoon
Gebouw3D	8257	1	16:23, 1 jun 2021			Polygoon
Gebouw3D	8258	1	16:23, 1 jun 2021			Polygoon
Gebouw3D	8259	1	16:23, 1 jun 2021			Polygoon
Gebouw3D	8260	1	16:23, 1 jun 2021			Polygoon
Gebouw3D	8261	1	16:23, 1 jun 2021			Polygoon
Gebouw3D	8262	1	16:23, 1 jun 2021			Polygoon
Gebouw3D	8263	1	16:23, 1 jun 2021			Polygoon
Gebouw3D	8264	1	16:23, 1 jun 2021			Polygoon
Gebouw3D	8265	1	16:23, 1 jun 2021			Polygoon
Gebouw3D	8266	1	16:23, 1 jun 2021			Polygoon
Gebouw3D	8267	1	16:23, 1 jun 2021			Polygoon
Gebouw3D	8268	1	16:23, 1 jun 2021			Polygoon
Gebouw3D	8269	1	16:23, 1 jun 2021			Polygoon
Gebouw3D	8270	1	16:23, 1 jun 2021			Polygoon
Gebouw3D	8271	1	16:23, 1 jun 2021			Polygoon
Gebouw3D	8272	1	16:23, 1 jun 2021			Polygoon
Gebouw3D	8273	1	16:23, 1 jun 2021			Polygoon

## Invoergegevens van het model Luitje Broekemastraat en Koggenland

Model: Ontwikkelingslocaties Luitje Broekemastraat en Koggenland  
Purmerend - Purmerend  
Groep: (hoofdgroep)  
Lijst van Gebouwen, voor rekenmethode Wegverkeerslawaaai - RMG-2012, wegverkeer

Groep	X-1	Y-1	Hoogte	Rel.H	Maaiveld	Hdef.	Vormpunten	Omtrek
Gebouw3D	126018,10	501018,83	8,20	8,20	0,00	Relatief	4	28,27
Gebouw3D	126050,60	501020,79	7,70	7,70	0,00	Relatief	4	28,32
Gebouw3D	126010,63	501023,37	8,20	8,20	0,00	Relatief	4	28,28
Gebouw3D	126066,54	501030,04	7,70	7,70	0,00	Relatief	4	28,37
Gebouw3D	126059,04	501034,62	7,70	7,70	0,00	Relatief	4	28,39
Gebouw3D	126027,54	501041,22	5,70	5,70	0,00	Relatief	4	29,50
Gebouw3D	126049,34	501040,54	2,60	2,60	0,00	Relatief	4	11,05
Gebouw3D	126019,56	501046,08	9,60	9,60	0,00	Relatief	4	29,48
Gebouw3D	126047,43	501041,70	2,60	2,60	0,00	Relatief	4	11,06
Gebouw3D	126035,92	501048,75	3,10	3,10	0,00	Relatief	4	17,15
Gebouw3D	126025,17	501055,31	9,60	9,60	0,00	Relatief	4	29,62
Gebouw3D	126107,52	501006,45	9,60	9,60	0,00	Relatief	4	29,50
Gebouw3D	126104,71	501001,84	8,20	8,20	0,00	Relatief	4	29,49
Gebouw3D	125999,38	501004,95	8,20	8,20	0,00	Relatief	4	28,25
Gebouw3D	126032,45	500991,09	7,60	7,60	0,00	Relatief	4	28,26
Gebouw3D	126107,40	501061,76	3,00	3,00	0,00	Relatief	4	13,74
Gebouw3D	126078,28	501092,32	3,30	3,30	0,00	Relatief	4	16,13
Gebouw3D	126120,46	501090,53	3,60	3,60	0,00	Relatief	4	16,31
Gebouw3D	126112,28	501098,91	3,00	3,00	0,00	Relatief	4	17,09
Gebouw3D	126279,48	501187,50	3,80	3,80	0,00	Relatief	4	12,35
Gebouw3D	126286,09	501219,95	2,40	2,40	0,00	Relatief	4	16,51
Gebouw3D	126306,57	501222,89	4,10	4,10	0,00	Relatief	8	53,66
Gebouw3D	126340,49	501114,59	8,00	8,00	0,00	Relatief	8	36,87
Gebouw3D	126367,69	501161,79	8,20	8,20	0,00	Relatief	6	32,87
Gebouw3D	126362,05	501133,24	2,70	2,70	0,00	Relatief	4	10,95
Gebouw3D	126360,15	501102,72	7,20	7,20	0,00	Relatief	8	34,36
Gebouw3D	126360,67	501166,01	8,30	8,30	0,00	Relatief	8	35,21
Gebouw3D	126365,26	501131,30	2,70	2,70	0,00	Relatief	4	10,95
Gebouw3D	126365,50	501117,04	7,60	7,60	0,00	Relatief	8	34,35
Gebouw3D	126377,99	501117,15	7,50	7,50	0,00	Relatief	4	26,36
Gebouw3D	126372,14	501149,94	2,60	2,60	0,00	Relatief	4	10,83
Gebouw3D	126374,67	501151,32	2,60	2,60	0,00	Relatief	4	15,82
Gebouw3D	126371,85	501184,49	8,30	8,30	0,00	Relatief	8	35,19
Gebouw3D	126378,91	501169,00	2,60	2,60	0,00	Relatief	4	10,71
Gebouw3D	126387,26	501194,14	8,30	8,30	0,00	Relatief	8	35,14
Gebouw3D	126386,52	501151,79	2,50	2,50	0,00	Relatief	4	10,67
Gebouw3D	126392,85	501203,37	8,20	8,20	0,00	Relatief	8	35,19
Gebouw3D	126385,56	501144,70	7,20	7,20	0,00	Relatief	8	34,44
Gebouw3D	126388,88	501185,50	2,60	2,60	0,00	Relatief	4	10,65
Gebouw3D	126390,91	501159,04	2,50	2,50	0,00	Relatief	4	10,66
Gebouw3D	126388,80	501168,57	2,80	2,80	0,00	Relatief	4	15,73
Gebouw3D	126319,16	501102,25	8,50	8,50	0,00	Relatief	4	27,12
Gebouw3D	126330,34	501120,73	8,30	8,30	0,00	Relatief	4	16,30
Gebouw3D	126332,69	501119,30	6,20	6,20	0,00	Relatief	10	37,98
Gebouw3D	126333,13	501125,35	8,20	8,20	0,00	Relatief	6	35,16
Gebouw3D	126344,33	501104,04	3,20	3,20	0,00	Relatief	4	14,56
Gebouw3D	126293,35	501006,89	2,70	2,70	0,00	Relatief	4	14,21
Gebouw3D	126303,25	501077,54	7,50	7,50	0,00	Relatief	6	32,07
Gebouw3D	126309,25	501070,21	7,60	7,60	0,00	Relatief	4	27,03
Gebouw3D	126317,78	501084,18	7,40	7,40	0,00	Relatief	6	28,77
Gebouw3D	126316,07	501066,38	2,90	2,90	0,00	Relatief	7	21,14
Gebouw3D	126310,78	501088,39	8,30	8,30	0,00	Relatief	8	35,14
Gebouw3D	126318,14	501059,30	8,30	8,30	0,00	Relatief	10	36,06
Gebouw3D	126318,71	501096,22	8,20	8,20	0,00	Relatief	4	16,26
Gebouw3D	126325,21	501090,95	6,40	6,40	0,00	Relatief	6	29,69
Gebouw3D	126325,20	501060,56	7,50	7,50	0,00	Relatief	7	31,86
Gebouw3D	126327,78	501089,40	2,60	2,60	0,00	Relatief	4	10,64
Gebouw3D	126338,71	501072,88	2,60	2,60	0,00	Relatief	4	10,69
Gebouw3D	126344,31	501082,11	2,60	2,60	0,00	Relatief	4	10,69
Gebouw3D	126348,94	501084,26	7,10	7,10	0,00	Relatief	8	34,37
Gebouw3D	126348,84	501022,30	7,30	7,30	0,00	Relatief	4	29,71
Gebouw3D	126352,93	501102,14	2,50	2,50	0,00	Relatief	4	10,67
Gebouw3D	126361,19	501089,46	8,30	8,30	0,00	Relatief	4	26,33



## Invoergegevens van het model Luitje Broekemastraat en Koggenland

Model: Ontwikkelingslocaties Luitje Broekemastraat en Koggenland  
Purmerend - Purmerend  
Groep: (hoofdgroep)  
Lijst van Gebouwen, voor rekenmethode Wegverkeerslawaaai - RMG-2012, wegverkeer

Groep	Oppervlak	Min.lengte	Max.lengte	Functie	Gebouwtype	BAG-id	Gemeente	Jaar
Gebouw3D	47,14	5,39	8,74					0
Gebouw3D	47,30	5,40	8,76					0
Gebouw3D	47,20	5,40	8,74					0
Gebouw3D	47,45	5,40	8,78					0
Gebouw3D	47,50	5,40	8,79					0
Gebouw3D	50,49	5,39	9,35					0
Gebouw3D	7,36	2,24	3,29					0
Gebouw3D	50,42	5,39	9,35					0
Gebouw3D	7,37	2,24	3,29					0
Gebouw3D	17,17	3,17	5,39					0
Gebouw3D	50,78	5,39	9,43					0
Gebouw3D	50,47	5,40	9,36					0
Gebouw3D	50,46	5,39	9,35					0
Gebouw3D	47,10	5,39	8,74					0
Gebouw3D	47,14	5,39	8,74					0
Gebouw3D	10,90	2,49	4,38					0
Gebouw3D	16,19	3,78	4,28					0
Gebouw3D	16,48	3,69	4,47					0
Gebouw3D	17,97	3,74	4,81					0
Gebouw3D	9,39	2,70	3,48					0
Gebouw3D	15,99	3,10	5,19					0
Gebouw3D	114,95	3,33	12,96					0
Gebouw3D	66,34	0,85	11,86					0
Gebouw3D	56,28	1,17	11,03					0
Gebouw3D	7,33	2,33	3,15					0
Gebouw3D	48,54	1,16	7,77					0
Gebouw3D	50,89	1,17	8,20					0
Gebouw3D	7,33	2,33	3,15					0
Gebouw3D	48,48	1,16	7,78					0
Gebouw3D	42,02	5,40	7,78					0
Gebouw3D	7,17	2,31	3,10					0
Gebouw3D	12,98	2,32	5,59					0
Gebouw3D	50,88	1,16	8,20					0
Gebouw3D	7,05	2,34	3,01					0
Gebouw3D	51,09	1,10	8,20					0
Gebouw3D	7,00	2,33	3,01					0
Gebouw3D	50,78	1,16	8,20					0
Gebouw3D	48,76	1,17	7,80					0
Gebouw3D	6,97	2,32	3,01					0
Gebouw3D	6,99	2,32	3,02					0
Gebouw3D	14,49	2,94	4,92					0
Gebouw3D	44,05	5,39	8,17					0
Gebouw3D	14,86	2,75	5,40					0
Gebouw3D	51,81	1,17	9,11					0
Gebouw3D	62,79	1,17	11,02					0
Gebouw3D	13,21	3,44	3,84					0
Gebouw3D	12,58	3,33	3,77					0
Gebouw3D	63,21	1,23	8,02					0
Gebouw3D	44,60	5,63	7,82					0
Gebouw3D	44,33	0,15	8,96					0
Gebouw3D	22,39	0,26	7,82					0
Gebouw3D	50,67	1,16	8,17					0
Gebouw3D	48,90	0,12	8,60					0
Gebouw3D	14,74	2,73	5,40					0
Gebouw3D	48,03	1,16	8,28					0
Gebouw3D	50,52	1,87	7,81					0
Gebouw3D	6,95	2,32	3,01					0
Gebouw3D	7,02	2,32	3,03					0
Gebouw3D	7,02	2,32	3,03					0
Gebouw3D	48,59	1,16	7,77					0
Gebouw3D	51,06	5,40	9,47					0
Gebouw3D	6,99	2,32	3,02					0
Gebouw3D	41,92	5,39	7,77					0

# Invoergegevens van het model

## Luitje Broekemastraat en Koggenland

---

Model: Ontwikkelingslocaties Luitje Broekemastraat en Koggenland  
 Purmerend - Purmerend

Groep: (hoofdgroep)

Lijst van Gebouwen, voor rekenmethode Wegverkeerslawaaai - RMG-2012, wegverkeer

Groep	AHN-jaar	Trust	Cp	Zwevend	Refl. 63	Refl. 125	Refl. 250	Refl. 500	Refl. 1k	Refl. 2k	Refl. 4k
Gebouw3D	0	0	0	dB	False	0,80	0,80	0,80	0,80	0,80	0,80
Gebouw3D	0	0	0	dB	False	0,80	0,80	0,80	0,80	0,80	0,80
Gebouw3D	0	0	0	dB	False	0,80	0,80	0,80	0,80	0,80	0,80
Gebouw3D	0	0	0	dB	False	0,80	0,80	0,80	0,80	0,80	0,80
Gebouw3D	0	0	0	dB	False	0,80	0,80	0,80	0,80	0,80	0,80
Gebouw3D	0	0	0	dB	False	0,80	0,80	0,80	0,80	0,80	0,80
Gebouw3D	0	0	0	dB	False	0,80	0,80	0,80	0,80	0,80	0,80
Gebouw3D	0	0	0	dB	False	0,80	0,80	0,80	0,80	0,80	0,80
Gebouw3D	0	0	0	dB	False	0,80	0,80	0,80	0,80	0,80	0,80
Gebouw3D	0	0	0	dB	False	0,80	0,80	0,80	0,80	0,80	0,80
Gebouw3D	0	0	0	dB	False	0,80	0,80	0,80	0,80	0,80	0,80
Gebouw3D	0	0	0	dB	False	0,80	0,80	0,80	0,80	0,80	0,80
Gebouw3D	0	0	0	dB	False	0,80	0,80	0,80	0,80	0,80	0,80
Gebouw3D	0	0	0	dB	False	0,80	0,80	0,80	0,80	0,80	0,80
Gebouw3D	0	0	0	dB	False	0,80	0,80	0,80	0,80	0,80	0,80
Gebouw3D	0	0	0	dB	False	0,80	0,80	0,80	0,80	0,80	0,80
Gebouw3D	0	0	0	dB	False	0,80	0,80	0,80	0,80	0,80	0,80
Gebouw3D	0	0	0	dB	False	0,80	0,80	0,80	0,80	0,80	0,80
Gebouw3D	0	0	0	dB	False	0,80	0,80	0,80	0,80	0,80	0,80
Gebouw3D	0	0	0	dB	False	0,80	0,80	0,80	0,80	0,80	0,80
Gebouw3D	0	0	0	dB	False	0,80	0,80	0,80	0,80	0,80	0,80
Gebouw3D	0	0	0	dB	False	0,80	0,80	0,80	0,80	0,80	0,80
Gebouw3D	0	0	0	dB	False	0,80	0,80	0,80	0,80	0,80	0,80
Gebouw3D	0	0	0	dB	False	0,80	0,80	0,80	0,80	0,80	0,80
Gebouw3D	0	0	0	dB	False	0,80	0,80	0,80	0,80	0,80	0,80
Gebouw3D	0	0	0	dB	False	0,80	0,80	0,80	0,80	0,80	0,80
Gebouw3D	0	0	0	dB	False	0,80	0,80	0,80	0,80	0,80	0,80
Gebouw3D	0	0	0	dB	False	0,80	0,80	0,80	0,80	0,80	0,80
Gebouw3D	0	0	0	dB	False	0,80	0,80	0,80	0,80	0,80	0,80
Gebouw3D	0	0	0	dB	False	0,80	0,80	0,80	0,80	0,80	0,80
Gebouw3D	0	0	0	dB	False	0,80	0,80	0,80	0,80	0,80	0,80
Gebouw3D	0	0	0	dB	False	0,80	0,80	0,80	0,80	0,80	0,80
Gebouw3D	0	0	0	dB	False	0,80	0,80	0,80	0,80	0,80	0,80
Gebouw3D	0	0	0	dB	False	0,80	0,80	0,80	0,80	0,80	0,80
Gebouw3D	0	0	0	dB	False	0,80	0,80	0,80	0,80	0,80	0,80
Gebouw3D	0	0	0	dB	False	0,80	0,80	0,80	0,80	0,80	0,80
Gebouw3D	0	0	0	dB	False	0,80	0,80	0,80	0,80	0,80	0,80
Gebouw3D	0	0	0	dB	False	0,80	0,80	0,80	0,80	0,80	0,80
Gebouw3D	0	0	0	dB	False	0,80	0,80	0,80	0,80	0,80	0,80
Gebouw3D	0	0	0	dB	False	0,80	0,80	0,80	0,80	0,80	0,80
Gebouw3D	0	0	0	dB	False	0,80	0,80	0,80	0,80	0,80	0,80
Gebouw3D	0	0	0	dB	False	0,80	0,80	0,80	0,80	0,80	0,80
Gebouw3D	0	0	0	dB	False	0,80	0,80	0,80	0,80	0,80	0,80
Gebouw3D	0	0	0	dB	False	0,80	0,80	0,80	0,80	0,80	0,80
Gebouw3D	0	0	0	dB	False	0,80	0,80	0,80	0,80	0,80	0,80
Gebouw3D	0	0	0	dB	False	0,80	0,80	0,80	0,80	0,80	0,80
Gebouw3D	0	0	0	dB	False	0,80	0,80	0,80	0,80	0,80	0,80
Gebouw3D	0	0	0	dB	False	0,80	0,80	0,80	0,80	0,80	0,80



## Invoergegevens van het model Luitje Broekemastraat en Koggenland

Model: Ontwikkelingslocaties Luitje Broekemastraat en Koggenland  
Purmerend - Purmerend  
Groep: (hoofdgroep)  
Lijst van Gebouwen, voor rekenmethode Wegverkeerslawaaï - RMG-2012, wegverkeer

Groep	ItemID	Grp.ID	Datum	Naam	Omschr.	Vorm
Gebouw3D	8274	1	16:23, 1 jun 2021			Polygoon
Gebouw3D	8275	1	16:23, 1 jun 2021			Polygoon
Gebouw3D	8276	1	16:23, 1 jun 2021			Polygoon
Gebouw3D	8277	1	16:23, 1 jun 2021			Polygoon
Gebouw3D	8278	1	16:23, 1 jun 2021			Polygoon
Gebouw3D	8279	1	16:23, 1 jun 2021			Polygoon
Gebouw3D	8280	1	16:23, 1 jun 2021			Polygoon
Gebouw3D	8281	1	16:23, 1 jun 2021			Polygoon
Gebouw3D	8282	1	16:23, 1 jun 2021			Polygoon
Gebouw3D	8283	1	16:23, 1 jun 2021			Polygoon
Gebouw3D	8284	1	16:23, 1 jun 2021			Polygoon
Gebouw3D	8285	1	16:23, 1 jun 2021			Polygoon
Gebouw3D	8286	1	16:23, 1 jun 2021			Polygoon
Gebouw3D	8287	1	16:23, 1 jun 2021			Polygoon
Gebouw3D	8288	1	16:23, 1 jun 2021			Polygoon
Gebouw3D	8289	1	16:23, 1 jun 2021			Polygoon
Gebouw3D	8290	1	16:23, 1 jun 2021			Polygoon
Gebouw3D	8291	1	16:23, 1 jun 2021			Polygoon
Gebouw3D	8292	1	16:23, 1 jun 2021			Polygoon
Gebouw3D	8293	1	16:23, 1 jun 2021			Polygoon
Gebouw3D	8294	1	16:23, 1 jun 2021			Polygoon
Gebouw3D	8295	1	16:23, 1 jun 2021			Polygoon
Gebouw3D	8296	1	16:23, 1 jun 2021			Polygoon
Gebouw3D	8297	1	16:23, 1 jun 2021			Polygoon
Gebouw3D	8298	1	16:23, 1 jun 2021			Polygoon
Gebouw3D	8299	1	16:23, 1 jun 2021			Polygoon
Gebouw3D	8300	1	16:23, 1 jun 2021			Polygoon
Gebouw3D	8301	1	16:23, 1 jun 2021			Polygoon
Gebouw3D	8302	1	16:23, 1 jun 2021			Polygoon
Gebouw3D	8303	1	16:23, 1 jun 2021			Polygoon
Gebouw3D	8304	1	16:23, 1 jun 2021			Polygoon
Gebouw3D	8305	1	16:23, 1 jun 2021			Polygoon
Gebouw3D	8306	1	16:23, 1 jun 2021			Polygoon
Gebouw3D	8307	1	16:23, 1 jun 2021			Polygoon
Gebouw3D	8308	1	16:23, 1 jun 2021			Polygoon
Gebouw3D	8309	1	16:23, 1 jun 2021			Polygoon
Gebouw3D	8310	1	16:23, 1 jun 2021			Polygoon
Gebouw3D	8311	1	16:23, 1 jun 2021			Polygoon
Gebouw3D	8312	1	16:23, 1 jun 2021			Polygoon
Gebouw3D	8313	1	16:23, 1 jun 2021			Polygoon
Gebouw3D	8314	1	16:23, 1 jun 2021			Polygoon
Gebouw3D	8315	1	16:23, 1 jun 2021			Polygoon
Gebouw3D	8316	1	16:23, 1 jun 2021			Polygoon
Gebouw3D	9094	1	16:23, 1 jun 2021			Polygoon
Gebouw3D	9095	1	16:23, 1 jun 2021			Polygoon
Gebouw3D	9096	1	16:23, 1 jun 2021			Polygoon
Gebouw3D	9097	1	16:23, 1 jun 2021			Polygoon
Gebouw3D	9098	1	16:23, 1 jun 2021			Polygoon
Gebouw3D	9099	1	16:23, 1 jun 2021			Polygoon
Gebouw3D	9100	1	16:23, 1 jun 2021			Polygoon
Gebouw3D	9101	1	16:23, 1 jun 2021			Polygoon
Gebouw3D	9102	1	16:23, 1 jun 2021			Polygoon
Gebouw3D	9103	1	16:23, 1 jun 2021			Polygoon
Gebouw3D	9104	1	16:23, 1 jun 2021			Polygoon
Gebouw3D	9105	1	16:23, 1 jun 2021			Polygoon
Gebouw3D	9106	1	16:23, 1 jun 2021			Polygoon
Gebouw3D	9107	1	16:23, 1 jun 2021			Polygoon
Gebouw3D	9108	1	16:23, 1 jun 2021			Polygoon
Gebouw3D	9109	1	16:23, 1 jun 2021			Polygoon
Gebouw3D	9110	1	16:23, 1 jun 2021			Polygoon
Gebouw3D	9111	1	16:23, 1 jun 2021			Polygoon
Gebouw3D	9112	1	16:23, 1 jun 2021			Polygoon
Gebouw3D	9113	1	16:23, 1 jun 2021			Polygoon

## Invoergegevens van het model Luitje Broekemastraat en Koggenland

Model: Ontwikkelingslocaties Luitje Broekemastraat en Koggenland  
Purmerend - Purmerend  
Groep: (hoofdgroep)  
Lijst van Gebouwen, voor rekenmethode Wegverkeerslawaaai - RMG-2012, wegverkeer

Groep	X-1	Y-1	Hoogte	Rel.H	Maaiveld	Hdef.	Vormpunten	Omtrek
Gebouw3D	126352,12	501094,96	6,50	6,50	0,00	Relatief	6	34,36
Gebouw3D	126354,23	500991,36	2,70	2,70	0,00	Relatief	4	9,88
Gebouw3D	126358,91	500991,71	2,60	2,60	0,00	Relatief	4	10,24
Gebouw3D	126357,44	500996,34	2,60	2,60	0,00	Relatief	4	9,81
Gebouw3D	126357,15	501036,22	8,20	8,20	0,00	Relatief	4	29,89
Gebouw3D	126357,34	501098,11	7,50	7,50	0,00	Relatief	4	26,34
Gebouw3D	126360,43	500994,53	2,60	2,60	0,00	Relatief	4	9,84
Gebouw3D	126335,33	501080,11	3,00	3,00	0,00	Relatief	4	16,42
Gebouw3D	126392,11	501161,02	7,20	7,20	0,00	Relatief	8	34,40
Gebouw3D	126395,67	501196,72	2,60	2,60	0,00	Relatief	4	10,65
Gebouw3D	126393,92	501169,84	2,50	2,50	0,00	Relatief	4	10,66
Gebouw3D	126403,41	501159,13	7,50	7,50	0,00	Relatief	4	26,39
Gebouw3D	126394,31	501164,65	6,50	6,50	0,00	Relatief	6	34,40
Gebouw3D	126397,61	501212,99	8,10	8,10	0,00	Relatief	11	42,70
Gebouw3D	126399,54	501167,80	6,90	6,90	0,00	Relatief	6	32,11
Gebouw3D	126398,85	501217,35	7,90	7,90	0,00	Relatief	11	42,38
Gebouw3D	126403,29	501179,50	2,60	2,60	0,00	Relatief	4	10,67
Gebouw3D	126411,41	501107,51	5,70	5,70	0,00	Relatief	4	30,25
Gebouw3D	126411,79	501172,98	5,60	5,60	0,00	Relatief	8	34,41
Gebouw3D	126402,68	501221,37	8,00	8,00	0,00	Relatief	10	42,96
Gebouw3D	126408,12	501187,83	6,20	6,20	0,00	Relatief	4	32,46
Gebouw3D	126410,17	501123,63	7,70	7,70	0,00	Relatief	4	27,64
Gebouw3D	126412,96	501128,25	7,70	7,70	0,00	Relatief	6	34,98
Gebouw3D	126425,72	501128,15	7,50	7,50	0,00	Relatief	6	32,71
Gebouw3D	126434,26	501187,07	8,60	8,60	0,00	Relatief	6	27,98
Gebouw3D	126439,90	501196,39	2,90	2,90	0,00	Relatief	6	16,36
Gebouw3D	126438,15	501119,08	2,60	2,60	0,00	Relatief	4	12,08
Gebouw3D	126444,65	501143,76	7,70	7,70	0,00	Relatief	4	27,65
Gebouw3D	126452,47	501110,49	5,60	5,60	0,00	Relatief	4	33,02
Gebouw3D	126455,26	501115,11	5,60	5,60	0,00	Relatief	4	33,02
Gebouw3D	126447,84	501188,65	7,80	7,80	0,00	Relatief	8	34,80
Gebouw3D	126451,81	501251,56	8,20	8,20	0,00	Relatief	6	29,80
Gebouw3D	126454,38	501251,45	3,10	3,10	0,00	Relatief	4	8,61
Gebouw3D	126462,36	501131,30	7,70	7,70	0,00	Relatief	4	27,68
Gebouw3D	126464,44	501216,16	3,00	3,00	0,00	Relatief	4	17,25
Gebouw3D	126476,46	501195,25	7,50	7,50	0,00	Relatief	8	35,07
Gebouw3D	126482,01	501199,61	7,70	7,70	0,00	Relatief	4	27,80
Gebouw3D	126494,84	501204,53	6,60	6,60	0,00	Relatief	8	34,90
Gebouw3D	126491,08	501219,44	7,30	7,30	0,00	Relatief	4	33,12
Gebouw3D	126418,62	501199,36	3,30	3,30	0,00	Relatief	4	16,65
Gebouw3D	126421,69	501204,30	2,80	2,80	0,00	Relatief	4	13,03
Gebouw3D	126444,18	501228,41	3,50	3,50	0,00	Relatief	4	12,93
Gebouw3D	126455,93	501201,50	2,60	2,60	0,00	Relatief	4	16,51
Gebouw3D	126376,46	501049,73	7,80	7,80	0,00	Relatief	4	30,11
Gebouw3D	126382,72	500995,12	7,10	7,10	0,00	Relatief	4	29,64
Gebouw3D	126375,87	501018,28	2,40	2,40	0,00	Relatief	6	17,81
Gebouw3D	126385,51	500999,73	7,90	7,90	0,00	Relatief	4	29,62
Gebouw3D	126388,52	501063,84	5,50	5,50	0,00	Relatief	4	35,63
Gebouw3D	126388,42	501004,31	7,80	7,80	0,00	Relatief	6	30,75
Gebouw3D	126388,59	501004,20	7,80	7,80	0,00	Relatief	7	30,22
Gebouw3D	126391,54	501074,64	5,60	5,60	0,00	Relatief	4	29,65
Gebouw3D	126388,42	501004,31	3,20	3,20	0,00	Relatief	4	12,14
Gebouw3D	126386,15	501024,77	2,90	2,90	0,00	Relatief	4	35,92
Gebouw3D	126391,07	501008,46	3,10	3,10	0,00	Relatief	7	12,34
Gebouw3D	126391,94	501093,50	7,80	7,80	0,00	Relatief	4	29,93
Gebouw3D	126394,40	501032,59	5,60	5,60	0,00	Relatief	6	31,42
Gebouw3D	126394,46	500982,47	7,90	7,90	0,00	Relatief	4	30,17
Gebouw3D	126400,21	500991,97	7,50	7,50	0,00	Relatief	6	31,35
Gebouw3D	126413,86	500996,30	7,90	7,90	0,00	Relatief	6	31,53
Gebouw3D	126408,25	501052,45	6,90	6,90	0,00	Relatief	6	32,11
Gebouw3D	126411,01	501081,96	2,60	2,60	0,00	Relatief	4	9,11
Gebouw3D	126411,64	500978,53	2,70	2,70	0,00	Relatief	6	19,24
Gebouw3D	126413,86	500996,30	3,00	3,00	0,00	Relatief	4	15,84

## Invoergegevens van het model

### Luitje Broekemastraat en Koggenland

Model: Ontwikkelingslocaties Luitje Broekemastraat en Koggenland  
 Purmerend - Purmerend  
 Groep: (hoofdgroep)  
 Lijst van Gebouwen, voor rekenmethode Wegverkeerslawaaai - RMG-2012, wegverkeer

Groep	Oppervlak	Min.lengte	Max.lengte	Functie	Gebouwtype	BAG-id	Gemeente	Jaar
Gebouw3D	60,63	1,16	10,60					0
Gebouw3D	5,89	2,01	2,93					0
Gebouw3D	6,42	2,19	2,93					0
Gebouw3D	5,80	1,99	2,92					0
Gebouw3D	51,52	5,39	9,57					0
Gebouw3D	41,95	5,39	7,78					0
Gebouw3D	5,84	2,00	2,92					0
Gebouw3D	16,14	3,26	4,96					0
Gebouw3D	48,70	1,16	7,80					0
Gebouw3D	6,97	2,32	3,01					0
Gebouw3D	6,98	2,32	3,02					0
Gebouw3D	42,09	5,40	7,80					0
Gebouw3D	60,77	1,16	10,64					0
Gebouw3D	62,44	0,31	15,28					0
Gebouw3D	54,21	1,16	10,66					0
Gebouw3D	61,15	0,29	15,28					0
Gebouw3D	6,99	2,32	3,02					0
Gebouw3D	53,75	5,71	9,42					0
Gebouw3D	48,68	1,16	7,80					0
Gebouw3D	71,14	0,30	15,28					0
Gebouw3D	58,51	5,40	10,83					0
Gebouw3D	45,45	5,40	8,42					0
Gebouw3D	62,07	1,13	10,99					0
Gebouw3D	56,29	1,13	10,96					0
Gebouw3D	46,11	0,30	8,50					0
Gebouw3D	12,46	0,49	5,38					0
Gebouw3D	8,81	2,46	3,58					0
Gebouw3D	45,48	5,39	8,44					0
Gebouw3D	60,01	5,40	11,11					0
Gebouw3D	59,98	5,39	11,11					0
Gebouw3D	50,90	1,11	8,38					0
Gebouw3D	51,25	0,41	9,57					0
Gebouw3D	3,49	1,24	3,43					0
Gebouw3D	45,54	5,38	8,45					0
Gebouw3D	18,52	4,03	4,60					0
Gebouw3D	51,80	1,12	8,44					0
Gebouw3D	46,09	5,47	8,43					0
Gebouw3D	51,25	1,12	8,43					0
Gebouw3D	61,56	5,63	10,93					0
Gebouw3D	16,32	3,16	5,16					0
Gebouw3D	10,61	3,23	3,28					0
Gebouw3D	9,79	2,41	4,04					0
Gebouw3D	17,03	4,02	4,24					0
Gebouw3D	52,16	5,40	9,66					0
Gebouw3D	50,91	5,40	9,42					0
Gebouw3D	18,86	0,61	5,32					0
Gebouw3D	50,81	5,39	9,42					0
Gebouw3D	66,99	5,39	12,42					0
Gebouw3D	52,35	0,30	9,53					0
Gebouw3D	52,25	0,07	9,74					0
Gebouw3D	50,92	5,40	9,42					0
Gebouw3D	2,01	0,22	5,72					0
Gebouw3D	68,89	5,54	12,41					0
Gebouw3D	1,93	0,07	5,68					0
Gebouw3D	52,23	5,54	9,42					0
Gebouw3D	54,19	0,31	10,01					0
Gebouw3D	53,46	5,69	9,39					0
Gebouw3D	53,93	0,30	10,01					0
Gebouw3D	54,48	0,31	10,06					0
Gebouw3D	54,22	1,17	10,65					0
Gebouw3D	5,05	1,90	2,65					0
Gebouw3D	18,97	1,08	5,54					0
Gebouw3D	13,60	2,51	5,40					0

# Invoergegevens van het model

## Luitje Broekemastraat en Koggenland

Model: Ontwikkelingslocaties Luitje Broekemastraat en Koggenland  
 Purmerend – Purmerend  
 Groep: (hoofdgroep)  
 Lijst van Gebouwen, voor rekenmethode Wegverkeerslawaai – RMG-2012, wegverkeer

Groep	AHN-jaar	Trust	Cp	Zwevend	Refl. 63	Refl. 125	Refl. 250	Refl. 500	Refl. 1k	Refl. 2k	Refl. 4k
Gebouw3D	0	0	0	dB	False	0,80	0,80	0,80	0,80	0,80	0,80
Gebouw3D	0	0	0	dB	False	0,80	0,80	0,80	0,80	0,80	0,80
Gebouw3D	0	0	0	dB	False	0,80	0,80	0,80	0,80	0,80	0,80
Gebouw3D	0	0	0	dB	False	0,80	0,80	0,80	0,80	0,80	0,80
Gebouw3D	0	0	0	dB	False	0,80	0,80	0,80	0,80	0,80	0,80
Gebouw3D	0	0	0	dB	False	0,80	0,80	0,80	0,80	0,80	0,80
Gebouw3D	0	0	0	dB	False	0,80	0,80	0,80	0,80	0,80	0,80
Gebouw3D	0	0	0	dB	False	0,80	0,80	0,80	0,80	0,80	0,80
Gebouw3D	0	0	0	dB	False	0,80	0,80	0,80	0,80	0,80	0,80
Gebouw3D	0	0	0	dB	False	0,80	0,80	0,80	0,80	0,80	0,80
Gebouw3D	0	0	0	dB	False	0,80	0,80	0,80	0,80	0,80	0,80
Gebouw3D	0	0	0	dB	False	0,80	0,80	0,80	0,80	0,80	0,80
Gebouw3D	0	0	0	dB	False	0,80	0,80	0,80	0,80	0,80	0,80
Gebouw3D	0	0	0	dB	False	0,80	0,80	0,80	0,80	0,80	0,80
Gebouw3D	0	0	0	dB	False	0,80	0,80	0,80	0,80	0,80	0,80
Gebouw3D	0	0	0	dB	False	0,80	0,80	0,80	0,80	0,80	0,80
Gebouw3D	0	0	0	dB	False	0,80	0,80	0,80	0,80	0,80	0,80
Gebouw3D	0	0	0	dB	False	0,80	0,80	0,80	0,80	0,80	0,80
Gebouw3D	0	0	0	dB	False	0,80	0,80	0,80	0,80	0,80	0,80
Gebouw3D	0	0	0	dB	False	0,80	0,80	0,80	0,80	0,80	0,80
Gebouw3D	0	0	0	dB	False	0,80	0,80	0,80	0,80	0,80	0,80
Gebouw3D	0	0	0	dB	False	0,80	0,80	0,80	0,80	0,80	0,80
Gebouw3D	0	0	0	dB	False	0,80	0,80	0,80	0,80	0,80	0,80
Gebouw3D	0	0	0	dB	False	0,80	0,80	0,80	0,80	0,80	0,80
Gebouw3D	0	0	0	dB	False	0,80	0,80	0,80	0,80	0,80	0,80
Gebouw3D	0	0	0	dB	False	0,80	0,80	0,80	0,80	0,80	0,80
Gebouw3D	0	0	0	dB	False	0,80	0,80	0,80	0,80	0,80	0,80
Gebouw3D	0	0	0	dB	False	0,80	0,80	0,80	0,80	0,80	0,80
Gebouw3D	0	0	0	dB	False	0,80	0,80	0,80	0,80	0,80	0,80
Gebouw3D	0	0	0	dB	False	0,80	0,80	0,80	0,80	0,80	0,80
Gebouw3D	0	0	0	dB	False	0,80	0,80	0,80	0,80	0,80	0,80
Gebouw3D	0	0	0	dB	False	0,80	0,80	0,80	0,80	0,80	0,80
Gebouw3D	0	0	0	dB	False	0,80	0,80	0,80	0,80	0,80	0,80
Gebouw3D	0	0	0	dB	False	0,80	0,80	0,80	0,80	0,80	0,80
Gebouw3D	0	0	0	dB	False	0,80	0,80	0,80	0,80	0,80	0,80
Gebouw3D	0	0	0	dB	False	0,80	0,80	0,80	0,80	0,80	0,80
Gebouw3D	0	0	0	dB	False	0,80	0,80	0,80	0,80	0,80	0,80
Gebouw3D	0	0	0	dB	False	0,80	0,80	0,80	0,80	0,80	0,80
Gebouw3D	0	0	0	dB	False	0,80	0,80	0,80	0,80	0,80	0,80
Gebouw3D	0	0	0	dB	False	0,80	0,80	0,80	0,80	0,80	0,80
Gebouw3D	0	0	0	dB	False	0,80	0,80	0,80	0,80	0,80	0,80
Gebouw3D	0	0	0	dB	False	0,80	0,80	0,80	0,80	0,80	0,80
Gebouw3D	0	0	0	dB	False	0,80	0,80	0,80	0,80	0,80	0,80
Gebouw3D	0	0	0	dB	False	0,80	0,80	0,80	0,80	0,80	0,80
Gebouw3D	0	0	0	dB	False	0,80	0,80	0,80	0,80	0,80	0,80
Gebouw3D	0	0	0	dB	False	0,80	0,80	0,80	0,80	0,80	0,80
Gebouw3D	0	0	0	dB	False	0,80	0,80	0,80	0,80	0,80	0,80
Gebouw3D	0	0	0	dB	False	0,80	0,80	0,80	0,80	0,80	0,80
Gebouw3D	0	0	0	dB	False	0,80	0,80	0,80	0,80	0,80	0,80
Gebouw3D	0	0	0	dB	False	0,80	0,80	0,80	0,80	0,80	0,80
Gebouw3D	0	0	0	dB	False	0,80	0,80	0,80	0,80	0,80	0,80
Gebouw3D	0	0	0	dB	False	0,80	0,80	0,80	0,80	0,80	0,80
Gebouw3D	0	0	0	dB	False	0,80	0,80	0,80	0,80	0,80	0,80
Gebouw3D	0	0	0	dB	False	0,80	0,80	0,80	0,80	0,80	0,80
Gebouw3D	0	0	0	dB	False	0,80	0,80	0,80	0,80	0,80	0,80
Gebouw3D	0	0	0	dB	False	0,80	0,80	0,80	0,80	0,80	0,80





## Invoergegevens van het model Luitje Broekemastraat en Koggenland

Model: Ontwikkelingslocaties Luitje Broekemastraat en Koggenland  
Purmerend - Purmerend  
Groep: (hoofdgroep)  
Lijst van Gebouwen, voor rekenmethode Wegverkeerslawaaai - RMG-2012, wegverkeer

Groep	ItemID	Grp.ID	Datum	Naam	Omschr.	Vorm
Gebouw3D	9114	1	16:23, 1 jun 2021			Polygoon
Gebouw3D	9115	1	16:23, 1 jun 2021			Polygoon
Gebouw3D	9116	1	16:23, 1 jun 2021			Polygoon
Gebouw3D	9117	1	16:23, 1 jun 2021			Polygoon
Gebouw3D	9118	1	16:23, 1 jun 2021			Polygoon
Gebouw3D	9119	1	16:23, 1 jun 2021			Polygoon
Gebouw3D	9120	1	16:23, 1 jun 2021			Polygoon
Gebouw3D	9121	1	16:23, 1 jun 2021			Polygoon
Gebouw3D	9122	1	16:23, 1 jun 2021			Polygoon
Gebouw3D	9123	1	16:23, 1 jun 2021			Polygoon
Gebouw3D	9124	1	16:23, 1 jun 2021			Polygoon
Gebouw3D	9125	1	16:23, 1 jun 2021			Polygoon
Gebouw3D	9126	1	16:23, 1 jun 2021			Polygoon
Gebouw3D	9127	1	16:23, 1 jun 2021			Polygoon
Gebouw3D	9128	1	16:23, 1 jun 2021			Polygoon
Gebouw3D	9131	1	16:23, 1 jun 2021			Polygoon
Gebouw3D	9132	1	16:23, 1 jun 2021			Polygoon
Gebouw3D	9133	1	16:23, 1 jun 2021			Polygoon
Gebouw3D	9277	1	16:23, 1 jun 2021			Polygoon
Gebouw3D	9278	1	16:23, 1 jun 2021			Polygoon
Gebouw3D	9279	1	16:23, 1 jun 2021			Polygoon
Gebouw3D	9280	1	16:23, 1 jun 2021			Polygoon
Gebouw3D	9281	1	16:23, 1 jun 2021			Polygoon
Gebouw3D	9282	1	16:23, 1 jun 2021			Polygoon
Gebouw3D	9283	1	16:23, 1 jun 2021			Polygoon
Gebouw3D	9284	1	16:23, 1 jun 2021			Polygoon
Gebouw3D	9285	1	16:23, 1 jun 2021			Polygoon
Gebouw3D	9286	1	16:23, 1 jun 2021			Polygoon
Gebouw3D	9287	1	16:23, 1 jun 2021			Polygoon
Gebouw3D	9288	1	16:23, 1 jun 2021			Polygoon
Gebouw3D	9289	1	16:23, 1 jun 2021			Polygoon
Gebouw3D	9290	1	16:23, 1 jun 2021			Polygoon
Gebouw3D	9291	1	16:23, 1 jun 2021			Polygoon
Gebouw3D	9292	1	16:23, 1 jun 2021			Polygoon
Gebouw3D	9293	1	16:23, 1 jun 2021			Polygoon
Gebouw3D	9294	1	16:23, 1 jun 2021			Polygoon
Gebouw3D	9295	1	16:23, 1 jun 2021			Polygoon
Gebouw3D	9296	1	16:23, 1 jun 2021			Polygoon
Gebouw3D	9297	1	16:23, 1 jun 2021			Polygoon
Gebouw3D	9298	1	16:23, 1 jun 2021			Polygoon
Gebouw3D	9299	1	16:23, 1 jun 2021			Polygoon
Gebouw3D	9300	1	16:23, 1 jun 2021			Polygoon
Gebouw3D	9301	1	16:23, 1 jun 2021			Polygoon
Gebouw3D	9302	1	16:23, 1 jun 2021			Polygoon
Gebouw3D	9303	1	16:23, 1 jun 2021			Polygoon
Gebouw3D	9304	1	16:23, 1 jun 2021			Polygoon
Gebouw3D	9305	1	16:23, 1 jun 2021			Polygoon
Gebouw3D	9306	1	16:23, 1 jun 2021			Polygoon
Gebouw3D	9307	1	16:23, 1 jun 2021			Polygoon
Gebouw3D	9308	1	16:23, 1 jun 2021			Polygoon
Gebouw3D	9309	1	16:23, 1 jun 2021			Polygoon
Gebouw3D	9310	1	16:23, 1 jun 2021			Polygoon
Gebouw3D	9311	1	16:23, 1 jun 2021			Polygoon
Gebouw3D	9312	1	16:23, 1 jun 2021			Polygoon
Gebouw3D	9313	1	16:23, 1 jun 2021			Polygoon
Gebouw3D	9314	1	16:23, 1 jun 2021			Polygoon
Gebouw3D	9315	1	16:23, 1 jun 2021			Polygoon
Gebouw3D	9318	1	16:23, 1 jun 2021			Polygoon
Gebouw3D	9319	1	16:23, 1 jun 2021			Polygoon
Gebouw3D	17620	1	16:23, 1 jun 2021			Polygoon
Gebouw3D	17621	1	16:23, 1 jun 2021			Polygoon
Gebouw3D	17622	1	16:23, 1 jun 2021			Polygoon
Gebouw3D	17623	1	16:23, 1 jun 2021			Polygoon

## Invoergegevens van het model Luitje Broekemastraat en Koggenland

Model: Ontwikkelingslocaties Luitje Broekemastraat en Koggenland  
Purmerend - Purmerend  
Groep: (hoofdgroep)  
Lijst van Gebouwen, voor rekenmethode Wegverkeerslawaaai - RMG-2012, wegverkeer

Groep	X-1	Y-1	Hoogte	Rel.H	Maaiveld	Hdef.	Vormpunten	Omtrek
Gebouw3D	126416,40	501071,42	2,50	2,50	0,00	Relatief	4	10,68
Gebouw3D	126416,69	501091,31	2,60	2,60	0,00	Relatief	4	10,56
Gebouw3D	126420,59	501010,16	3,30	3,30	0,00	Relatief	4	12,01
Gebouw3D	126424,43	501079,19	7,40	7,40	0,00	Relatief	8	34,42
Gebouw3D	126427,58	501089,90	2,60	2,60	0,00	Relatief	4	10,67
Gebouw3D	126425,03	501080,18	7,60	7,60	0,00	Relatief	4	26,38
Gebouw3D	126432,99	500999,30	3,00	3,00	0,00	Relatief	4	14,85
Gebouw3D	126568,81	500996,67	2,60	2,60	0,00	Relatief	4	15,56
Gebouw3D	126502,09	501087,44	2,80	2,80	0,00	Relatief	4	16,88
Gebouw3D	126530,54	501077,19	2,80	2,80	0,00	Relatief	4	16,25
Gebouw3D	126513,48	501081,90	2,80	2,80	0,00	Relatief	6	21,84
Gebouw3D	126516,56	501084,92	3,60	3,60	0,00	Relatief	4	17,89
Gebouw3D	126517,74	501077,90	3,10	3,10	0,00	Relatief	4	19,89
Gebouw3D	126530,83	501074,99	2,80	2,80	0,00	Relatief	4	16,84
Gebouw3D	126679,88	501027,77	2,40	2,40	0,00	Relatief	4	9,94
Gebouw3D	126419,84	501089,65	2,40	2,40	0,00	Relatief	4	14,69
Gebouw3D	126542,35	501023,82	2,90	2,90	0,00	Relatief	4	13,22
Gebouw3D	126546,40	501070,83	2,60	2,60	0,00	Relatief	4	16,76
Gebouw3D	126181,81	501260,54	8,20	8,20	0,00	Relatief	4	29,03
Gebouw3D	126186,41	501257,73	8,20	8,20	0,00	Relatief	4	28,83
Gebouw3D	126197,47	501281,72	7,90	7,90	0,00	Relatief	6	30,21
Gebouw3D	126201,53	501324,50	7,90	7,90	0,00	Relatief	6	30,21
Gebouw3D	126200,26	501249,26	8,20	8,20	0,00	Relatief	4	28,86
Gebouw3D	126197,78	501302,92	2,60	2,60	0,00	Relatief	4	9,78
Gebouw3D	126199,44	501354,27	2,60	2,60	0,00	Relatief	4	9,59
Gebouw3D	126201,78	501278,39	8,10	8,10	0,00	Relatief	6	29,41
Gebouw3D	126203,58	501291,70	2,90	2,90	0,00	Relatief	4	16,01
Gebouw3D	126204,89	501245,84	3,10	3,10	0,00	Relatief	4	15,48
Gebouw3D	126206,92	501327,82	3,00	3,00	0,00	Relatief	4	16,91
Gebouw3D	126206,68	501276,09	7,90	7,90	0,00	Relatief	6	29,38
Gebouw3D	126210,99	501272,75	7,80	7,80	0,00	Relatief	6	30,22
Gebouw3D	126215,84	501280,70	7,90	7,90	0,00	Relatief	6	29,86
Gebouw3D	126215,61	501229,24	3,00	3,00	0,00	Relatief	4	15,78
Gebouw3D	126216,04	501281,04	3,00	3,00	0,00	Relatief	4	15,04
Gebouw3D	126217,26	501242,29	7,90	7,90	0,00	Relatief	4	29,85
Gebouw3D	126220,21	501226,42	3,00	3,00	0,00	Relatief	4	16,18
Gebouw3D	126220,52	501319,47	2,50	2,50	0,00	Relatief	4	15,64
Gebouw3D	126221,60	501228,71	8,00	8,00	0,00	Relatief	4	29,36
Gebouw3D	126226,38	501320,58	2,40	2,40	0,00	Relatief	4	15,12
Gebouw3D	126230,95	501294,65	2,70	2,70	0,00	Relatief	4	18,26
Gebouw3D	126235,89	501278,52	3,40	3,40	0,00	Relatief	4	30,90
Gebouw3D	126231,78	501312,61	2,50	2,50	0,00	Relatief	4	9,60
Gebouw3D	126235,92	501302,79	2,60	2,60	0,00	Relatief	4	18,32
Gebouw3D	126235,74	501220,45	8,10	8,10	0,00	Relatief	4	28,95
Gebouw3D	126238,79	501215,07	3,10	3,10	0,00	Relatief	4	16,23
Gebouw3D	126235,58	501220,19	8,00	8,00	0,00	Relatief	4	29,40
Gebouw3D	126251,64	501304,28	3,30	3,30	0,00	Relatief	4	30,83
Gebouw3D	126262,22	501187,60	2,70	2,70	0,00	Relatief	4	25,27
Gebouw3D	126267,12	501245,00	3,30	3,30	0,00	Relatief	4	30,85
Gebouw3D	126275,99	501259,49	3,60	3,60	0,00	Relatief	4	30,82
Gebouw3D	126282,19	501275,61	3,40	3,40	0,00	Relatief	4	30,83
Gebouw3D	126290,92	501289,93	3,30	3,30	0,00	Relatief	4	18,99
Gebouw3D	126204,89	501245,84	8,10	8,10	0,00	Relatief	4	30,37
Gebouw3D	126177,17	501273,93	8,30	8,30	0,00	Relatief	4	29,03
Gebouw3D	126230,34	501402,71	2,60	2,60	0,00	Relatief	4	15,63
Gebouw3D	126299,67	501328,62	6,40	6,40	0,00	Relatief	6	33,37
Gebouw3D	126300,84	501353,36	2,60	2,60	0,00	Relatief	4	15,60
Gebouw3D	126201,27	501226,87	2,40	2,40	0,00	Relatief	4	16,82
Gebouw3D	126227,65	501264,99	2,80	2,80	0,00	Relatief	4	12,76
Gebouw3D	126357,77	500922,93	6,20	6,20	0,00	Relatief	4	30,03
Gebouw3D	126360,56	500927,55	6,30	6,30	0,00	Relatief	4	30,02
Gebouw3D	126374,37	500931,83	6,30	6,30	0,00	Relatief	4	30,02
Gebouw3D	126382,42	500963,78	6,20	6,20	0,00	Relatief	6	34,71

## Invoergegevens van het model

### Luitje Broekemastraat en Koggenland

Model: Ontwikkelingslocaties Luitje Broekemastraat en Koggenland  
 Purmerend - Purmerend  
 Groep: (hoofdgroep)  
 Lijst van Gebouwen, voor rekenmethode Wegverkeerslawaaai - RMG-2012, wegverkeer

Groep	Oppervlak	Min.lengte	Max.lengte	Functie	Gebouwtype	BAG-id	Gemeente	Jaar
Gebouw3D	7,01	2,32	3,01					0
Gebouw3D	6,63	2,03	3,25					0
Gebouw3D	8,86	2,62	3,39					0
Gebouw3D	48,74	1,16	7,79					0
Gebouw3D	7,00	2,32	3,02					0
Gebouw3D	42,05	5,39	7,79					0
Gebouw3D	13,70	3,43	3,99					0
Gebouw3D	14,74	3,27	4,51					0
Gebouw3D	17,80	4,20	4,24					0
Gebouw3D	16,25	3,57	4,55					0
Gebouw3D	23,64	0,65	7,22					0
Gebouw3D	19,69	3,92	5,02					0
Gebouw3D	24,71	4,95	5,00					0
Gebouw3D	16,37	3,04	5,38					0
Gebouw3D	5,80	1,86	3,10					0
Gebouw3D	10,91	2,07	5,28					0
Gebouw3D	10,92	3,28	3,33					0
Gebouw3D	16,11	2,99	5,39					0
Gebouw3D	49,58	5,50	9,01					0
Gebouw3D	48,71	5,39	9,01					0
Gebouw3D	50,71	0,60	9,69					0
Gebouw3D	51,54	0,60	9,41					0
Gebouw3D	48,81	5,41	9,01					0
Gebouw3D	5,98	2,43	2,46					0
Gebouw3D	5,75	2,39	2,40					0
Gebouw3D	48,57	0,60	9,30					0
Gebouw3D	14,04	2,58	5,41					0
Gebouw3D	11,59	1,99	5,71					0
Gebouw3D	15,88	2,76	5,64					0
Gebouw3D	48,40	0,60	9,30					0
Gebouw3D	50,79	0,60	9,71					0
Gebouw3D	50,53	0,60	9,32					0
Gebouw3D	13,43	2,47	5,40					0
Gebouw3D	11,43	2,11	5,41					0
Gebouw3D	51,47	5,40	9,53					0
Gebouw3D	14,56	2,68	5,40					0
Gebouw3D	13,12	2,42	5,38					0
Gebouw3D	50,02	5,37	9,33					0
Gebouw3D	14,23	3,54	4,02					0
Gebouw3D	18,81	3,14	5,99					0
Gebouw3D	38,38	3,11	12,35					0
Gebouw3D	5,75	2,34	2,46					0
Gebouw3D	18,99	3,13	5,99					0
Gebouw3D	49,30	5,48	9,00					0
Gebouw3D	14,63	2,70	5,41					0
Gebouw3D	50,25	5,41	9,30					0
Gebouw3D	38,19	3,09	12,32					0
Gebouw3D	28,02	2,78	9,79					0
Gebouw3D	38,23	3,10	12,32					0
Gebouw3D	38,15	3,10	12,31					0
Gebouw3D	38,18	3,10	12,32					0
Gebouw3D	19,82	3,10	6,41					0
Gebouw3D	54,13	5,71	9,51					0
Gebouw3D	49,60	5,49	9,01					0
Gebouw3D	13,17	2,46	5,36					0
Gebouw3D	59,17	0,60	11,29					0
Gebouw3D	13,14	2,46	5,35					0
Gebouw3D	16,80	3,26	5,15					0
Gebouw3D	10,14	3,00	3,38					0
Gebouw3D	51,91	5,40	9,61					0
Gebouw3D	51,91	5,40	9,61					0
Gebouw3D	51,90	5,40	9,61					0
Gebouw3D	63,14	2,10	9,59					0

# Invoergegevens van het model

## Luitje Broekemastraat en Koggenland

Model: Ontwikkelingslocaties Luitje Broekemastraat en Koggenland  
 Purmerend - Purmerend  
 Groep: (hoofdgroep)  
 Lijst van Gebouwen, voor rekenmethode Wegverkeerslawaaai - RMG-2012, wegverkeer

Groep	AHN-jaar	Trust	Cp	Zwevend	Refl. 63	Refl. 125	Refl. 250	Refl. 500	Refl. 1k	Refl. 2k	Refl. 4k
Gebouw3D	0	0	0	dB	False	0,80	0,80	0,80	0,80	0,80	0,80
Gebouw3D	0	0	0	dB	False	0,80	0,80	0,80	0,80	0,80	0,80
Gebouw3D	0	0	0	dB	False	0,80	0,80	0,80	0,80	0,80	0,80
Gebouw3D	0	0	0	dB	False	0,80	0,80	0,80	0,80	0,80	0,80
Gebouw3D	0	0	0	dB	False	0,80	0,80	0,80	0,80	0,80	0,80
Gebouw3D	0	0	0	dB	False	0,80	0,80	0,80	0,80	0,80	0,80
Gebouw3D	0	0	0	dB	False	0,80	0,80	0,80	0,80	0,80	0,80
Gebouw3D	0	0	0	dB	False	0,80	0,80	0,80	0,80	0,80	0,80
Gebouw3D	0	0	0	dB	False	0,80	0,80	0,80	0,80	0,80	0,80
Gebouw3D	0	0	0	dB	False	0,80	0,80	0,80	0,80	0,80	0,80
Gebouw3D	0	0	0	dB	False	0,80	0,80	0,80	0,80	0,80	0,80
Gebouw3D	0	0	0	dB	False	0,80	0,80	0,80	0,80	0,80	0,80
Gebouw3D	0	0	0	dB	False	0,80	0,80	0,80	0,80	0,80	0,80
Gebouw3D	0	0	0	dB	False	0,80	0,80	0,80	0,80	0,80	0,80
Gebouw3D	0	0	0	dB	False	0,80	0,80	0,80	0,80	0,80	0,80
Gebouw3D	0	0	0	dB	False	0,80	0,80	0,80	0,80	0,80	0,80
Gebouw3D	0	0	0	dB	False	0,80	0,80	0,80	0,80	0,80	0,80
Gebouw3D	0	0	0	dB	False	0,80	0,80	0,80	0,80	0,80	0,80
Gebouw3D	0	0	0	dB	False	0,80	0,80	0,80	0,80	0,80	0,80
Gebouw3D	0	0	0	dB	False	0,80	0,80	0,80	0,80	0,80	0,80
Gebouw3D	0	0	0	dB	False	0,80	0,80	0,80	0,80	0,80	0,80
Gebouw3D	0	0	0	dB	False	0,80	0,80	0,80	0,80	0,80	0,80
Gebouw3D	0	0	0	dB	False	0,80	0,80	0,80	0,80	0,80	0,80
Gebouw3D	0	0	0	dB	False	0,80	0,80	0,80	0,80	0,80	0,80
Gebouw3D	0	0	0	dB	False	0,80	0,80	0,80	0,80	0,80	0,80
Gebouw3D	0	0	0	dB	False	0,80	0,80	0,80	0,80	0,80	0,80
Gebouw3D	0	0	0	dB	False	0,80	0,80	0,80	0,80	0,80	0,80
Gebouw3D	0	0	0	dB	False	0,80	0,80	0,80	0,80	0,80	0,80
Gebouw3D	0	0	0	dB	False	0,80	0,80	0,80	0,80	0,80	0,80
Gebouw3D	0	0	0	dB	False	0,80	0,80	0,80	0,80	0,80	0,80
Gebouw3D	0	0	0	dB	False	0,80	0,80	0,80	0,80	0,80	0,80
Gebouw3D	0	0	0	dB	False	0,80	0,80	0,80	0,80	0,80	0,80
Gebouw3D	0	0	0	dB	False	0,80	0,80	0,80	0,80	0,80	0,80
Gebouw3D	0	0	0	dB	False	0,80	0,80	0,80	0,80	0,80	0,80
Gebouw3D	0	0	0	dB	False	0,80	0,80	0,80	0,80	0,80	0,80
Gebouw3D	0	0	0	dB	False	0,80	0,80	0,80	0,80	0,80	0,80
Gebouw3D	0	0	0	dB	False	0,80	0,80	0,80	0,80	0,80	0,80
Gebouw3D	0	0	0	dB	False	0,80	0,80	0,80	0,80	0,80	0,80
Gebouw3D	0	0	0	dB	False	0,80	0,80	0,80	0,80	0,80	0,80
Gebouw3D	0	0	0	dB	False	0,80	0,80	0,80	0,80	0,80	0,80
Gebouw3D	0	0	0	dB	False	0,80	0,80	0,80	0,80	0,80	0,80
Gebouw3D	0	0	0	dB	False	0,80	0,80	0,80	0,80	0,80	0,80
Gebouw3D	0	0	0	dB	False	0,80	0,80	0,80	0,80	0,80	0,80
Gebouw3D	0	0	0	dB	False	0,80	0,80	0,80	0,80	0,80	0,80
Gebouw3D	0	0	0	dB	False	0,80	0,80	0,80	0,80	0,80	0,80
Gebouw3D	0	0	0	dB	False	0,80	0,80	0,80	0,80	0,80	0,80
Gebouw3D	0	0	0	dB	False	0,80	0,80	0,80	0,80	0,80	0,80
Gebouw3D	0	0	0	dB	False	0,80	0,80	0,80	0,80	0,80	0,80
Gebouw3D	0	0	0	dB	False	0,80	0,80	0,80	0,80	0,80	0,80
Gebouw3D	0	0	0	dB	False	0,80	0,80	0,80	0,80	0,80	0,80



## Invoergegevens van het model Luitje Broekemastraat en Koggenland

Model: Ontwikkelingslocaties Luitje Broekemastraat en Koggenland  
Purmerend - Purmerend  
Groep: (hoofdgroep)  
Lijst van Gebouwen, voor rekenmethode Wegverkeerslawaaai - RMG-2012, wegverkeer

Groep	ItemID	Grp.ID	Datum	Naam	Omschr.	Vorm
Gebouw3D	17624	1	16:23, 1 jun 2021			Polygoon
Gebouw3D	17625	1	16:23, 1 jun 2021			Polygoon
Gebouw3D	17626	1	16:23, 1 jun 2021			Polygoon
Gebouw3D	17627	1	16:23, 1 jun 2021			Polygoon
Gebouw3D	17628	1	16:23, 1 jun 2021			Polygoon
Gebouw3D	17629	1	16:23, 1 jun 2021			Polygoon
Gebouw3D	17630	1	16:23, 1 jun 2021			Polygoon
Gebouw3D	17631	1	16:23, 1 jun 2021			Polygoon
Gebouw3D	17632	1	16:23, 1 jun 2021			Polygoon
Gebouw3D	17633	1	16:23, 1 jun 2021			Polygoon
Gebouw3D	17634	1	16:23, 1 jun 2021			Polygoon
Gebouw3D	17635	1	16:23, 1 jun 2021			Polygoon
Gebouw3D	17636	1	16:23, 1 jun 2021			Polygoon
Gebouw3D	17637	1	16:23, 1 jun 2021			Polygoon
Gebouw3D	17638	1	16:23, 1 jun 2021			Polygoon
Gebouw3D	17639	1	16:23, 1 jun 2021			Polygoon
Gebouw3D	17640	1	16:23, 1 jun 2021			Polygoon
Gebouw3D	17641	1	16:23, 1 jun 2021			Polygoon
Gebouw3D	17642	1	16:23, 1 jun 2021			Polygoon
Gebouw3D	17643	1	16:23, 1 jun 2021			Polygoon
Gebouw3D	17644	1	16:23, 1 jun 2021			Polygoon
Gebouw3D	17645	1	16:23, 1 jun 2021			Polygoon
Gebouw3D	17646	1	16:23, 1 jun 2021			Polygoon
Gebouw3D	17647	1	16:23, 1 jun 2021			Polygoon
Gebouw3D	17648	1	16:23, 1 jun 2021			Polygoon
Gebouw3D	17649	1	16:23, 1 jun 2021			Polygoon
Gebouw3D	17650	1	16:23, 1 jun 2021			Polygoon
Gebouw3D	17651	1	16:23, 1 jun 2021			Polygoon
Gebouw3D	17652	1	16:23, 1 jun 2021			Polygoon
Gebouw3D	17653	1	16:23, 1 jun 2021			Polygoon
Gebouw3D	17654	1	16:23, 1 jun 2021			Polygoon
Gebouw3D	17655	1	16:23, 1 jun 2021			Polygoon
Gebouw3D	17656	1	16:23, 1 jun 2021			Polygoon
Gebouw3D	17657	1	16:23, 1 jun 2021			Polygoon
Gebouw3D	32238	1	16:23, 1 jun 2021			Polygoon
Gebouw3D	32239	1	16:23, 1 jun 2021			Polygoon
Gebouw3D	32387	1	16:23, 1 jun 2021			Polygoon
Gebouw3D	32388	1	16:23, 1 jun 2021			Polygoon
Gebouw3D	32389	1	16:23, 1 jun 2021			Polygoon
Gebouw3D	32390	1	16:23, 1 jun 2021			Polygoon
Gebouw3D	32391	1	16:23, 1 jun 2021			Polygoon
Gebouw3D	32392	1	16:23, 1 jun 2021			Polygoon
Gebouw3D	32393	1	16:23, 1 jun 2021			Polygoon
Gebouw3D	32394	1	16:23, 1 jun 2021			Polygoon
Gebouw3D	32395	1	16:23, 1 jun 2021			Polygoon
Gebouw3D	32396	1	16:23, 1 jun 2021			Polygoon
Gebouw3D	32397	1	16:23, 1 jun 2021			Polygoon
Gebouw3D	32398	1	16:23, 1 jun 2021			Polygoon
Gebouw3D	32399	1	16:23, 1 jun 2021			Polygoon
Gebouw3D	32400	1	16:23, 1 jun 2021			Polygoon
Gebouw3D	32401	1	16:23, 1 jun 2021			Polygoon
Gebouw3D	32402	1	16:23, 1 jun 2021			Polygoon
Gebouw3D	32403	1	16:23, 1 jun 2021			Polygoon
Gebouw3D	32404	1	16:23, 1 jun 2021			Polygoon
Gebouw3D	32405	1	16:23, 1 jun 2021			Polygoon
Gebouw3D	32406	1	16:23, 1 jun 2021			Polygoon
Gebouw3D	32407	1	16:23, 1 jun 2021			Polygoon
Gebouw3D	32408	1	16:23, 1 jun 2021			Polygoon
Gebouw3D	32409	1	16:23, 1 jun 2021			Polygoon
Gebouw3D	32410	1	16:23, 1 jun 2021			Polygoon
Gebouw3D	32476	1	16:23, 1 jun 2021			Polygoon
Gebouw3D	32480	1	16:23, 1 jun 2021			Polygoon
Gebouw3D	32916	1	16:23, 1 jun 2021			Polygoon

## Invoergegevens van het model Luitje Broekemastraat en Koggenland

Model: Ontwikkelingslocaties Luitje Broekemastraat en Koggenland  
Purmerend - Purmerend  
Groep: (hoofdgroep)  
Lijst van Gebouwen, voor rekenmethode Wegverkeerslawaaï - RMG-2012, wegverkeer

Groep	X-1	Y-1	Hoogte	Rel.H	Maaiveld	Hdef.	Vormpunten	Omtrek
Gebouw3D	126387,28	500960,85	6,30	6,30	0,00	Relatief	4	29,97
Gebouw3D	126397,99	500904,94	6,20	6,20	0,00	Relatief	4	29,99
Gebouw3D	126400,79	500909,56	6,30	6,30	0,00	Relatief	4	30,00
Gebouw3D	126406,37	500918,81	6,20	6,20	0,00	Relatief	4	30,01
Gebouw3D	126405,43	500938,69	6,30	6,30	0,00	Relatief	4	29,98
Gebouw3D	126408,88	500843,78	5,20	5,20	0,00	Relatief	4	33,34
Gebouw3D	126410,06	500935,89	6,30	6,30	0,00	Relatief	4	29,97
Gebouw3D	126413,23	500804,19	5,70	5,70	0,00	Relatief	4	33,99
Gebouw3D	126408,03	500892,55	6,20	6,20	0,00	Relatief	4	30,03
Gebouw3D	126410,82	500897,17	6,20	6,20	0,00	Relatief	4	30,02
Gebouw3D	126424,63	500901,44	6,20	6,20	0,00	Relatief	4	30,02
Gebouw3D	126419,23	500837,50	5,20	5,20	0,00	Relatief	4	33,35
Gebouw3D	126423,22	500785,66	5,20	5,20	0,00	Relatief	4	33,47
Gebouw3D	126424,41	500834,37	5,20	5,20	0,00	Relatief	4	33,36
Gebouw3D	126428,40	500782,53	5,20	5,20	0,00	Relatief	4	33,48
Gebouw3D	126433,57	500779,39	5,20	5,20	0,00	Relatief	4	33,49
Gebouw3D	126435,24	500840,56	5,80	5,80	0,00	Relatief	4	33,90
Gebouw3D	126437,19	500874,87	6,20	6,20	0,00	Relatief	4	29,99
Gebouw3D	126441,84	500916,68	6,30	6,30	0,00	Relatief	4	30,01
Gebouw3D	126445,45	500834,05	5,30	5,30	0,00	Relatief	4	33,37
Gebouw3D	126446,80	500924,90	6,30	6,30	0,00	Relatief	4	30,01
Gebouw3D	126445,57	500888,74	6,20	6,20	0,00	Relatief	4	30,00
Gebouw3D	126451,42	500922,10	6,30	6,30	0,00	Relatief	4	30,01
Gebouw3D	126460,66	500916,51	6,30	6,30	0,00	Relatief	4	30,00
Gebouw3D	126492,55	501071,68	8,30	8,30	0,00	Relatief	4	34,38
Gebouw3D	126492,00	500916,06	7,90	7,90	0,00	Relatief	4	30,23
Gebouw3D	126494,95	500920,94	7,80	7,80	0,00	Relatief	4	29,57
Gebouw3D	126511,36	500929,90	7,70	7,70	0,00	Relatief	4	30,80
Gebouw3D	126514,16	500934,53	7,70	7,70	0,00	Relatief	4	30,82
Gebouw3D	126468,92	500961,79	3,40	3,40	0,00	Relatief	4	15,09
Gebouw3D	126416,12	500969,35	2,70	2,70	0,00	Relatief	6	19,13
Gebouw3D	126469,44	500943,03	2,70	2,70	0,00	Relatief	4	18,29
Gebouw3D	126587,75	500885,77	2,60	2,60	0,00	Relatief	4	13,74
Gebouw3D	126636,08	500959,40	3,00	3,00	0,00	Relatief	4	13,21
Gebouw3D	125868,44	500533,44	5,50	5,50	0,00	Relatief	4	35,59
Gebouw3D	125890,06	500570,37	3,90	3,90	0,00	Relatief	14	51,71
Gebouw3D	125918,13	500804,14	8,30	8,30	0,00	Relatief	4	31,03
Gebouw3D	125982,97	500803,85	8,20	8,20	0,00	Relatief	6	29,59
Gebouw3D	125929,32	500803,61	8,40	8,40	0,00	Relatief	4	30,43
Gebouw3D	125974,79	500808,83	8,20	8,20	0,00	Relatief	6	29,75
Gebouw3D	125935,12	500813,09	7,30	7,30	0,00	Relatief	7	33,04
Gebouw3D	125908,88	500812,80	2,60	2,60	0,00	Relatief	4	10,43
Gebouw3D	125937,26	500818,20	2,70	2,70	0,00	Relatief	5	17,87
Gebouw3D	125912,83	500820,42	2,50	2,50	0,00	Relatief	4	10,44
Gebouw3D	125932,66	500827,37	7,30	7,30	0,00	Relatief	4	29,27
Gebouw3D	125900,60	500828,21	2,90	2,90	0,00	Relatief	4	15,70
Gebouw3D	125898,76	500829,33	7,40	7,40	0,00	Relatief	4	31,26
Gebouw3D	125927,70	500827,93	2,70	2,70	0,00	Relatief	4	12,59
Gebouw3D	125946,12	500831,10	8,20	8,20	0,00	Relatief	6	30,05
Gebouw3D	125948,79	500835,46	7,30	7,30	0,00	Relatief	6	30,01
Gebouw3D	125917,09	500833,72	2,60	2,60	0,00	Relatief	4	10,59
Gebouw3D	125901,44	500834,00	7,40	7,40	0,00	Relatief	4	30,37
Gebouw3D	125921,16	500834,40	2,70	2,70	0,00	Relatief	4	10,44
Gebouw3D	125936,57	500834,47	2,70	2,70	0,00	Relatief	4	12,47
Gebouw3D	125940,59	500840,45	7,30	7,30	0,00	Relatief	4	30,14
Gebouw3D	125934,11	500838,42	2,70	2,70	0,00	Relatief	4	12,56
Gebouw3D	125972,20	500842,72	7,40	7,40	0,00	Relatief	4	29,26
Gebouw3D	125895,90	500843,70	8,20	8,20	0,00	Relatief	4	30,98
Gebouw3D	125940,59	500840,45	2,90	2,90	0,00	Relatief	6	19,23
Gebouw3D	125949,06	500845,07	2,60	2,60	0,00	Relatief	4	17,38
Gebouw3D	125970,94	500686,31	2,20	2,20	0,00	Relatief	4	23,94
Gebouw3D	125969,29	500699,76	7,00	7,00	0,00	Relatief	7	35,98
Gebouw3D	125957,37	500504,75	5,70	5,70	0,00	Relatief	4	28,98

## Invoergegevens van het model

### Luitje Broekemastraat en Koggenland

Model: Ontwikkelingslocaties Luitje Broekemastraat en Koggenland  
 Purmerend - Purmerend  
 Groep: (hoofdgroep)  
 Lijst van Gebouwen, voor rekenmethode Wegverkeerslawaaai - RMG-2012, wegverkeer

Groep	Oppervlak	Min.lengte	Max.lengte	Functie	Gebouwtype	BAG-id	Gemeente	Jaar
Gebouw3D	51,77	5,40	9,59					0
Gebouw3D	51,82	5,40	9,60					0
Gebouw3D	51,84	5,40	9,60					0
Gebouw3D	51,86	5,40	9,61					0
Gebouw3D	51,78	5,40	9,59					0
Gebouw3D	64,28	6,05	10,62					0
Gebouw3D	51,77	5,40	9,59					0
Gebouw3D	66,20	6,05	10,95					0
Gebouw3D	51,91	5,40	9,61					0
Gebouw3D	51,91	5,40	9,61					0
Gebouw3D	51,91	5,40	9,61					0
Gebouw3D	64,31	6,05	10,62					0
Gebouw3D	64,64	6,05	10,69					0
Gebouw3D	64,31	6,05	10,63					0
Gebouw3D	64,67	6,05	10,69					0
Gebouw3D	64,70	6,05	10,70					0
Gebouw3D	65,96	6,05	10,91					0
Gebouw3D	51,81	5,40	9,60					0
Gebouw3D	51,86	5,40	9,60					0
Gebouw3D	64,35	6,05	10,63					0
Gebouw3D	51,86	5,40	9,60					0
Gebouw3D	51,85	5,40	9,60					0
Gebouw3D	51,86	5,40	9,60					0
Gebouw3D	51,85	5,40	9,60					0
Gebouw3D	63,61	5,39	11,80					0
Gebouw3D	53,71	5,71	9,41					0
Gebouw3D	50,59	5,37	9,41					0
Gebouw3D	53,95	5,39	10,01					0
Gebouw3D	54,07	5,39	10,01					0
Gebouw3D	13,72	3,05	4,49					0
Gebouw3D	19,05	0,90	5,66					0
Gebouw3D	20,66	4,08	5,08					0
Gebouw3D	11,75	3,20	3,65					0
Gebouw3D	10,87	3,11	3,50					0
Gebouw3D	78,93	8,36	9,37					0
Gebouw3D	110,10	0,10	10,96					0
Gebouw3D	55,94	5,69	9,82					0
Gebouw3D	49,07	0,09	9,68					0
Gebouw3D	52,99	5,40	9,82					0
Gebouw3D	49,35	0,25	9,76					0
Gebouw3D	60,54	0,50	11,02					0
Gebouw3D	6,80	2,55	2,67					0
Gebouw3D	17,99	0,89	5,99					0
Gebouw3D	6,81	2,55	2,67					0
Gebouw3D	48,63	5,10	9,54					0
Gebouw3D	12,26	2,15	5,70					0
Gebouw3D	56,58	5,69	9,94					0
Gebouw3D	8,83	2,11	4,20					0
Gebouw3D	49,46	0,37	9,94					0
Gebouw3D	49,47	0,35	9,91					0
Gebouw3D	7,00	2,55	2,75					0
Gebouw3D	52,79	5,39	9,80					0
Gebouw3D	6,58	2,12	3,11					0
Gebouw3D	8,67	2,09	4,15					0
Gebouw3D	52,20	5,39	9,75					0
Gebouw3D	8,81	2,11	4,18					0
Gebouw3D	48,58	5,09	9,53					0
Gebouw3D	55,78	5,69	9,80					0
Gebouw3D	16,89	1,95	5,40					0
Gebouw3D	18,88	4,34	4,35					0
Gebouw3D	23,22	2,44	9,53					0
Gebouw3D	56,80	0,85	9,65					0
Gebouw3D	49,74	5,59	8,90					0







## Invoergegevens van het model Luitje Broekemastraat en Koggenland

Model: Ontwikkelingslocaties Luitje Broekemastraat en Koggenland  
Purmerend - Purmerend  
Groep: (hoofdgroep)  
Lijst van Gebouwen, voor rekenmethode Wegverkeerslawaaai - RMG-2012, wegverkeer

Groep	ItemID	Grp.ID	Datum	Naam	Omschr.	Vorm
Gebouw3D	32917	1	16:23, 1 jun 2021			Polygoon
Gebouw3D	32918	1	16:23, 1 jun 2021			Polygoon
Gebouw3D	32919	1	16:23, 1 jun 2021			Polygoon
Gebouw3D	32920	1	16:23, 1 jun 2021			Polygoon
Gebouw3D	32921	1	16:23, 1 jun 2021			Polygoon
Gebouw3D	32922	1	16:23, 1 jun 2021			Polygoon
Gebouw3D	32923	1	16:23, 1 jun 2021			Polygoon
Gebouw3D	32929	1	16:23, 1 jun 2021			Polygoon
Gebouw3D	32930	1	16:23, 1 jun 2021			Polygoon
Gebouw3D	32931	1	16:23, 1 jun 2021			Polygoon
Gebouw3D	33437	1	16:23, 1 jun 2021			Polygoon
Gebouw3D	33438	1	16:23, 1 jun 2021			Polygoon
Gebouw3D	33439	1	16:23, 1 jun 2021			Polygoon
Gebouw3D	33440	1	16:23, 1 jun 2021			Polygoon
Gebouw3D	33442	1	16:23, 1 jun 2021			Polygoon
Gebouw3D	33443	1	16:23, 1 jun 2021			Polygoon
Gebouw3D	33445	1	16:23, 1 jun 2021			Polygoon
Gebouw3D	33446	1	16:23, 1 jun 2021			Polygoon
Gebouw3D	33448	1	16:23, 1 jun 2021			Polygoon
Gebouw3D	33449	1	16:23, 1 jun 2021			Polygoon
Gebouw3D	33450	1	16:23, 1 jun 2021			Polygoon
Gebouw3D	33451	1	16:23, 1 jun 2021			Polygoon
Gebouw3D	33453	1	16:23, 1 jun 2021			Polygoon
Gebouw3D	33454	1	16:23, 1 jun 2021			Polygoon
Gebouw3D	33456	1	16:23, 1 jun 2021			Polygoon
Gebouw3D	33457	1	16:23, 1 jun 2021			Polygoon
Gebouw3D	33458	1	16:23, 1 jun 2021			Polygoon
Gebouw3D	33465	1	16:23, 1 jun 2021			Polygoon
Gebouw3D	33466	1	16:23, 1 jun 2021			Polygoon
Gebouw3D	34064	1	16:23, 1 jun 2021			Polygoon
Gebouw3D	34151	1	16:23, 1 jun 2021			Polygoon
Gebouw3D	34153	1	16:23, 1 jun 2021			Polygoon
Gebouw3D	34155	1	16:23, 1 jun 2021			Polygoon
Gebouw3D	34157	1	16:23, 1 jun 2021			Polygoon
Gebouw3D	34158	1	16:23, 1 jun 2021			Polygoon
Gebouw3D	34159	1	16:23, 1 jun 2021			Polygoon
Gebouw3D	34160	1	16:23, 1 jun 2021			Polygoon
Gebouw3D	34161	1	16:23, 1 jun 2021			Polygoon
Gebouw3D	34162	1	16:23, 1 jun 2021			Polygoon
Gebouw3D	34163	1	16:23, 1 jun 2021			Polygoon
Gebouw3D	34164	1	16:23, 1 jun 2021			Polygoon
Gebouw3D	34165	1	16:23, 1 jun 2021			Polygoon
Gebouw3D	34166	1	16:23, 1 jun 2021			Polygoon
Gebouw3D	34167	1	16:23, 1 jun 2021			Polygoon
Gebouw3D	34168	1	16:23, 1 jun 2021			Polygoon
Gebouw3D	34169	1	16:23, 1 jun 2021			Polygoon
Gebouw3D	34170	1	16:23, 1 jun 2021			Polygoon
Gebouw3D	34171	1	16:23, 1 jun 2021			Polygoon
Gebouw3D	34172	1	16:23, 1 jun 2021			Polygoon
Gebouw3D	34173	1	16:23, 1 jun 2021			Polygoon
Gebouw3D	34174	1	16:23, 1 jun 2021			Polygoon
Gebouw3D	34175	1	16:23, 1 jun 2021			Polygoon
Gebouw3D	34176	1	16:23, 1 jun 2021			Polygoon
Gebouw3D	34177	1	16:23, 1 jun 2021			Polygoon
Gebouw3D	34178	1	16:23, 1 jun 2021			Polygoon
Gebouw3D	34179	1	16:23, 1 jun 2021			Polygoon
Gebouw3D	34180	1	16:23, 1 jun 2021			Polygoon
Gebouw3D	34181	1	16:23, 1 jun 2021			Polygoon
Gebouw3D	34182	1	16:23, 1 jun 2021			Polygoon
Gebouw3D	34183	1	16:23, 1 jun 2021			Polygoon
Gebouw3D	34184	1	16:23, 1 jun 2021			Polygoon
Gebouw3D	34185	1	16:23, 1 jun 2021			Polygoon
Gebouw3D	34186	1	16:23, 1 jun 2021			Polygoon

## Invoergegevens van het model Luitje Broekemastraat en Koggenland

Model: Ontwikkelingslocaties Luitje Broekemastraat en Koggenland  
Purmerend - Purmerend  
Groep: (hoofdgroep)  
Lijst van Gebouwen, voor rekenmethode Wegverkeerslawaaï - RMG-2012, wegverkeer

Groep	X-1	Y-1	Hoogte	Rel.H	Maaiveld	Hdef.	Vormpunten	Omtrek
Gebouw3D	125950,17	500509,98	5,70	5,70	0,00	Relatief	4	28,57
Gebouw3D	125963,72	500513,46	8,40	8,40	0,00	Relatief	4	28,58
Gebouw3D	125966,90	500517,82	8,40	8,40	0,00	Relatief	4	28,58
Gebouw3D	125973,26	500526,53	5,70	5,70	0,00	Relatief	4	28,58
Gebouw3D	125976,57	500531,07	5,70	5,70	0,00	Relatief	4	29,01
Gebouw3D	125971,05	500545,48	5,70	5,70	0,00	Relatief	4	36,07
Gebouw3D	125985,97	500567,97	2,90	2,90	0,00	Relatief	4	17,29
Gebouw3D	125946,30	500525,76	3,40	3,40	0,00	Relatief	4	13,03
Gebouw3D	125956,42	500527,97	2,40	2,40	0,00	Relatief	4	14,80
Gebouw3D	125957,92	500531,01	2,90	2,90	0,00	Relatief	4	13,32
Gebouw3D	125912,72	500852,91	7,30	7,30	0,00	Relatief	4	29,89
Gebouw3D	125912,65	500850,50	2,60	2,60	0,00	Relatief	4	10,83
Gebouw3D	125926,99	500850,17	2,40	2,40	0,00	Relatief	4	15,46
Gebouw3D	125949,56	500854,97	2,40	2,40	0,00	Relatief	4	13,26
Gebouw3D	125918,01	500855,65	2,60	2,60	0,00	Relatief	6	18,56
Gebouw3D	125907,23	500862,24	8,20	8,20	0,00	Relatief	4	29,97
Gebouw3D	125921,90	500859,26	2,70	2,70	0,00	Relatief	4	10,85
Gebouw3D	125909,89	500866,59	8,20	8,20	0,00	Relatief	4	29,31
Gebouw3D	125939,56	500863,97	2,60	2,60	0,00	Relatief	4	16,70
Gebouw3D	125912,56	500870,95	8,20	8,20	0,00	Relatief	4	29,89
Gebouw3D	125927,36	500868,20	2,60	2,60	0,00	Relatief	4	11,41
Gebouw3D	125933,62	500879,00	8,20	8,20	0,00	Relatief	4	29,30
Gebouw3D	125925,47	500883,98	8,20	8,20	0,00	Relatief	4	29,31
Gebouw3D	125930,79	500892,69	8,20	8,20	0,00	Relatief	4	29,61
Gebouw3D	125955,16	500890,62	2,30	2,30	0,00	Relatief	5	14,31
Gebouw3D	125949,72	500905,39	5,80	5,80	0,00	Relatief	4	29,29
Gebouw3D	125963,18	500903,72	2,60	2,60	0,00	Relatief	4	17,42
Gebouw3D	125961,23	500942,43	8,20	8,20	0,00	Relatief	4	28,12
Gebouw3D	125960,77	500865,25	2,20	2,20	0,00	Relatief	4	12,73
Gebouw3D	126191,81	501381,82	8,50	8,50	0,00	Relatief	6	29,40
Gebouw3D	125934,62	500878,39	2,60	2,60	0,00	Relatief	4	10,88
Gebouw3D	125939,95	500887,10	2,70	2,70	0,00	Relatief	4	10,80
Gebouw3D	125942,78	500885,37	2,70	2,70	0,00	Relatief	4	10,86
Gebouw3D	125953,36	500920,99	2,60	2,60	0,00	Relatief	4	17,98
Gebouw3D	125950,74	500904,77	2,70	2,70	0,00	Relatief	4	10,86
Gebouw3D	125950,74	500904,77	2,70	2,70	0,00	Relatief	4	10,83
Gebouw3D	125958,64	500919,08	2,90	2,90	0,00	Relatief	4	14,24
Gebouw3D	125964,98	500893,45	2,70	2,70	0,00	Relatief	4	10,86
Gebouw3D	125967,02	500877,16	2,60	2,60	0,00	Relatief	4	18,44
Gebouw3D	125969,50	500879,12	3,00	3,00	0,00	Relatief	4	12,79
Gebouw3D	125979,09	500927,66	2,70	2,70	0,00	Relatief	4	11,28
Gebouw3D	125982,46	500878,89	2,70	2,70	0,00	Relatief	4	10,86
Gebouw3D	125987,60	500930,87	2,60	2,60	0,00	Relatief	4	16,46
Gebouw3D	125990,11	500950,09	2,60	2,60	0,00	Relatief	4	11,17
Gebouw3D	125970,59	500902,61	7,30	7,30	0,00	Relatief	4	29,97
Gebouw3D	125969,78	500891,54	2,80	2,80	0,00	Relatief	6	18,50
Gebouw3D	126020,29	501229,16	9,20	9,20	0,00	Relatief	14	91,07
Gebouw3D	126033,76	501240,16	8,30	8,30	0,00	Relatief	6	29,23
Gebouw3D	126036,26	501244,97	7,60	7,60	0,00	Relatief	6	28,96
Gebouw3D	126031,83	501209,93	7,70	7,70	0,00	Relatief	6	28,25
Gebouw3D	126036,45	501235,75	2,70	2,70	0,00	Relatief	4	14,15
Gebouw3D	126037,71	501237,77	2,70	2,70	0,00	Relatief	4	14,16
Gebouw3D	126045,46	501211,76	7,60	7,60	0,00	Relatief	6	28,11
Gebouw3D	126045,57	501259,78	8,40	8,40	0,00	Relatief	6	29,31
Gebouw3D	126043,35	501246,92	2,70	2,70	0,00	Relatief	4	14,31
Gebouw3D	126043,21	501218,45	2,80	2,80	0,00	Relatief	6	14,88
Gebouw3D	126040,87	501214,54	2,70	2,70	0,00	Relatief	4	13,79
Gebouw3D	126045,66	501201,49	8,30	8,30	0,00	Relatief	6	28,03
Gebouw3D	126054,71	501206,11	7,60	7,60	0,00	Relatief	7	28,42
Gebouw3D	126050,00	501208,74	2,70	2,70	0,00	Relatief	6	14,68
Gebouw3D	126057,14	501278,17	8,30	8,30	0,00	Relatief	6	29,16
Gebouw3D	126050,22	501209,11	2,70	2,70	0,00	Relatief	5	13,53
Gebouw3D	126057,28	501204,54	8,30	8,30	0,00	Relatief	6	28,63

## Invoergegevens van het model

### Luitje Broekemastraat en Koggenland

Model: Ontwikkelingslocaties Luitje Broekemastraat en Koggenland  
 Purmerend - Purmerend  
 Groep: (hoofdgroep)  
 Lijst van Gebouwen, voor rekenmethode Wegverkeerslawaaai - RMG-2012, wegverkeer

Groep	Oppervlak	Min.lengte	Max.lengte	Functie	Gebouwtype	BAG-id	Gemeente	Jaar
Gebouw3D	47,95	5,38	8,90					0
Gebouw3D	47,98	5,39	8,90					0
Gebouw3D	47,98	5,39	8,90					0
Gebouw3D	48,00	5,39	8,89					0
Gebouw3D	49,91	5,60	8,89					0
Gebouw3D	68,17	5,39	12,64					0
Gebouw3D	15,60	2,57	6,08					0
Gebouw3D	10,59	3,10	3,41					0
Gebouw3D	13,45	3,21	4,19					0
Gebouw3D	10,08	2,33	4,33					0
Gebouw3D	51,54	5,39	9,55					0
Gebouw3D	6,95	2,09	3,33					0
Gebouw3D	14,84	3,55	4,18					0
Gebouw3D	10,82	2,90	3,72					0
Gebouw3D	17,01	1,44	5,10					0
Gebouw3D	50,42	5,10	9,92					0
Gebouw3D	6,99	2,10	3,33					0
Gebouw3D	48,78	5,11	9,55					0
Gebouw3D	17,37	3,94	4,41					0
Gebouw3D	51,54	5,40	9,55					0
Gebouw3D	7,92	2,37	3,33					0
Gebouw3D	48,69	5,10	9,55					0
Gebouw3D	48,77	5,11	9,55					0
Gebouw3D	50,18	5,25	9,55					0
Gebouw3D	12,93	1,68	4,40					0
Gebouw3D	48,66	5,10	9,55					0
Gebouw3D	18,68	3,81	4,90					0
Gebouw3D	46,71	5,38	8,68					0
Gebouw3D	10,04	2,89	3,48					0
Gebouw3D	48,50	0,60	9,31					0
Gebouw3D	7,04	2,12	3,32					0
Gebouw3D	6,91	2,08	3,32					0
Gebouw3D	7,01	2,11	3,32					0
Gebouw3D	20,21	4,49	4,50					0
Gebouw3D	7,01	2,11	3,32					0
Gebouw3D	6,97	2,10	3,32					0
Gebouw3D	12,64	3,35	3,77					0
Gebouw3D	7,00	2,10	3,33					0
Gebouw3D	21,01	4,12	5,09					0
Gebouw3D	10,22	3,16	3,24					0
Gebouw3D	7,71	2,32	3,32					0
Gebouw3D	7,01	2,11	3,32					0
Gebouw3D	14,75	2,60	5,59					0
Gebouw3D	7,54	2,28	3,30					0
Gebouw3D	50,37	5,08	9,92					0
Gebouw3D	11,83	1,08	5,08					0
Gebouw3D	266,94	0,48	14,64					0
Gebouw3D	48,74	0,29	9,25					0
Gebouw3D	48,29	0,25	9,07					0
Gebouw3D	46,99	0,06	8,68					0
Gebouw3D	11,14	2,35	4,72					0
Gebouw3D	11,26	2,41	4,72					0
Gebouw3D	46,72	0,02	8,67					0
Gebouw3D	50,00	0,19	9,09					0
Gebouw3D	11,32	2,36	4,83					0
Gebouw3D	11,06	0,06	4,55					0
Gebouw3D	10,73	2,35	4,56					0
Gebouw3D	46,70	0,04	8,67					0
Gebouw3D	47,02	0,06	8,88					0
Gebouw3D	11,26	0,04	4,72					0
Gebouw3D	48,74	0,03	9,37					0
Gebouw3D	10,49	0,38	4,47					0
Gebouw3D	47,34	0,47	8,66					0

## Invoergegevens van het model Luitje Broekemastraat en Koggenland

Model: Ontwikkelingslocaties Luitje Broekemastraat en Koggenland  
Purmerend - Purmerend  
Groep: (hoofdgroep)  
Lijst van Gebouwen, voor rekenmethode Wegverkeerslawaaai - RMG-2012, wegverkeer

Groep	AHN-jaar	Trust	Cp	Zwevend	Refl. 63	Refl. 125	Refl. 250	Refl. 500	Refl. 1k	Refl. 2k	Refl. 4k
Gebouw3D	0	0	0	dB	False	0,80	0,80	0,80	0,80	0,80	0,80
Gebouw3D	0	0	0	dB	False	0,80	0,80	0,80	0,80	0,80	0,80
Gebouw3D	0	0	0	dB	False	0,80	0,80	0,80	0,80	0,80	0,80
Gebouw3D	0	0	0	dB	False	0,80	0,80	0,80	0,80	0,80	0,80
Gebouw3D	0	0	0	dB	False	0,80	0,80	0,80	0,80	0,80	0,80
Gebouw3D	0	0	0	dB	False	0,80	0,80	0,80	0,80	0,80	0,80
Gebouw3D	0	0	0	dB	False	0,80	0,80	0,80	0,80	0,80	0,80
Gebouw3D	0	0	0	dB	False	0,80	0,80	0,80	0,80	0,80	0,80
Gebouw3D	0	0	0	dB	False	0,80	0,80	0,80	0,80	0,80	0,80
Gebouw3D	0	0	0	dB	False	0,80	0,80	0,80	0,80	0,80	0,80
Gebouw3D	0	0	0	dB	False	0,80	0,80	0,80	0,80	0,80	0,80
Gebouw3D	0	0	0	dB	False	0,80	0,80	0,80	0,80	0,80	0,80
Gebouw3D	0	0	0	dB	False	0,80	0,80	0,80	0,80	0,80	0,80
Gebouw3D	0	0	0	dB	False	0,80	0,80	0,80	0,80	0,80	0,80
Gebouw3D	0	0	0	dB	False	0,80	0,80	0,80	0,80	0,80	0,80
Gebouw3D	0	0	0	dB	False	0,80	0,80	0,80	0,80	0,80	0,80
Gebouw3D	0	0	0	dB	False	0,80	0,80	0,80	0,80	0,80	0,80
Gebouw3D	0	0	0	dB	False	0,80	0,80	0,80	0,80	0,80	0,80
Gebouw3D	0	0	0	dB	False	0,80	0,80	0,80	0,80	0,80	0,80
Gebouw3D	0	0	0	dB	False	0,80	0,80	0,80	0,80	0,80	0,80
Gebouw3D	0	0	0	dB	False	0,80	0,80	0,80	0,80	0,80	0,80
Gebouw3D	0	0	0	dB	False	0,80	0,80	0,80	0,80	0,80	0,80
Gebouw3D	0	0	0	dB	False	0,80	0,80	0,80	0,80	0,80	0,80
Gebouw3D	0	0	0	dB	False	0,80	0,80	0,80	0,80	0,80	0,80
Gebouw3D	0	0	0	dB	False	0,80	0,80	0,80	0,80	0,80	0,80
Gebouw3D	0	0	0	dB	False	0,80	0,80	0,80	0,80	0,80	0,80
Gebouw3D	0	0	0	dB	False	0,80	0,80	0,80	0,80	0,80	0,80
Gebouw3D	0	0	0	dB	False	0,80	0,80	0,80	0,80	0,80	0,80
Gebouw3D	0	0	0	dB	False	0,80	0,80	0,80	0,80	0,80	0,80
Gebouw3D	0	0	0	dB	False	0,80	0,80	0,80	0,80	0,80	0,80
Gebouw3D	0	0	0	dB	False	0,80	0,80	0,80	0,80	0,80	0,80
Gebouw3D	0	0	0	dB	False	0,80	0,80	0,80	0,80	0,80	0,80
Gebouw3D	0	0	0	dB	False	0,80	0,80	0,80	0,80	0,80	0,80
Gebouw3D	0	0	0	dB	False	0,80	0,80	0,80	0,80	0,80	0,80
Gebouw3D	0	0	0	dB	False	0,80	0,80	0,80	0,80	0,80	0,80
Gebouw3D	0	0	0	dB	False	0,80	0,80	0,80	0,80	0,80	0,80
Gebouw3D	0	0	0	dB	False	0,80	0,80	0,80	0,80	0,80	0,80
Gebouw3D	0	0	0	dB	False	0,80	0,80	0,80	0,80	0,80	0,80
Gebouw3D	0	0	0	dB	False	0,80	0,80	0,80	0,80	0,80	0,80
Gebouw3D	0	0	0	dB	False	0,80	0,80	0,80	0,80	0,80	0,80
Gebouw3D	0	0	0	dB	False	0,80	0,80	0,80	0,80	0,80	0,80
Gebouw3D	0	0	0	dB	False	0,80	0,80	0,80	0,80	0,80	0,80
Gebouw3D	0	0	0	dB	False	0,80	0,80	0,80	0,80	0,80	0,80
Gebouw3D	0	0	0	dB	False	0,80	0,80	0,80	0,80	0,80	0,80
Gebouw3D	0	0	0	dB	False	0,80	0,80	0,80	0,80	0,80	0,80
Gebouw3D	0	0	0	dB	False	0,80	0,80	0,80	0,80	0,80	0,80
Gebouw3D	0	0	0	dB	False	0,80	0,80	0,80	0,80	0,80	0,80
Gebouw3D	0	0	0	dB	False	0,80	0,80	0,80	0,80	0,80	0,80
Gebouw3D	0	0	0	dB	False	0,80	0,80	0,80	0,80	0,80	0,80
Gebouw3D	0	0	0	dB	False	0,80	0,80	0,80	0,80	0,80	0,80
Gebouw3D	0	0	0	dB	False	0,80	0,80	0,80	0,80	0,80	0,80
Gebouw3D	0	0	0	dB	False	0,80	0,80	0,80	0,80	0,80	0,80
Gebouw3D	0	0	0	dB	False	0,80	0,80	0,80	0,80	0,80	0,80
Gebouw3D	0	0	0	dB	False	0,80	0,80	0,80	0,80	0,80	0,80
Gebouw3D	0	0	0	dB	False	0,80	0,80	0,80	0,80	0,80	0,80
Gebouw3D	0	0	0	dB	False	0,80	0,80	0,80	0,80	0,80	0,80
Gebouw3D	0	0	0	dB	False	0,80	0,80	0,80	0,80	0,80	0,80
Gebouw3D	0	0	0	dB	False	0,80	0,80	0,80	0,80	0,80	0,80
Gebouw3D	0	0	0	dB	False	0,80	0,80	0,80	0,80	0,80	0,80



## Invoergegevens van het model Luitje Broekemastraat en Koggenland

Model: Ontwikkelingslocaties Luitje Broekemastraat en Koggenland  
Purmerend - Purmerend  
Groep: (hoofdgroep)  
Lijst van Gebouwen, voor rekenmethode Wegverkeerslawaaai - RMG-2012, wegverkeer

Groep	ItemID	Grp.ID	Datum	Naam	Omschr.	Vorm
Gebouw3D	34187	1	16:23, 1 jun 2021			Polygoon
Gebouw3D	34188	1	16:23, 1 jun 2021			Polygoon
Gebouw3D	34189	1	16:23, 1 jun 2021			Polygoon
Gebouw3D	34190	1	16:23, 1 jun 2021			Polygoon
Gebouw3D	34191	1	16:23, 1 jun 2021			Polygoon
Gebouw3D	34192	1	16:23, 1 jun 2021			Polygoon
Gebouw3D	34193	1	16:23, 1 jun 2021			Polygoon
Gebouw3D	34194	1	16:23, 1 jun 2021			Polygoon
Gebouw3D	34195	1	16:23, 1 jun 2021			Polygoon
Gebouw3D	34196	1	16:23, 1 jun 2021			Polygoon
Gebouw3D	34197	1	16:23, 1 jun 2021			Polygoon
Gebouw3D	34198	1	16:23, 1 jun 2021			Polygoon
Gebouw3D	34199	1	16:23, 1 jun 2021			Polygoon
Gebouw3D	34200	1	16:23, 1 jun 2021			Polygoon
Gebouw3D	34201	1	16:23, 1 jun 2021			Polygoon
Gebouw3D	34202	1	16:23, 1 jun 2021			Polygoon
Gebouw3D	34203	1	16:23, 1 jun 2021			Polygoon
Gebouw3D	34204	1	16:23, 1 jun 2021			Polygoon
Gebouw3D	34205	1	16:23, 1 jun 2021			Polygoon
Gebouw3D	34206	1	16:23, 1 jun 2021			Polygoon
Gebouw3D	34207	1	16:23, 1 jun 2021			Polygoon
Gebouw3D	34208	1	16:23, 1 jun 2021			Polygoon
Gebouw3D	34209	1	16:23, 1 jun 2021			Polygoon
Gebouw3D	34210	1	16:23, 1 jun 2021			Polygoon
Gebouw3D	34211	1	16:23, 1 jun 2021			Polygoon
Gebouw3D	34217	1	16:23, 1 jun 2021			Polygoon
Gebouw3D	34218	1	16:23, 1 jun 2021			Polygoon
Gebouw3D	34219	1	16:23, 1 jun 2021			Polygoon
Gebouw3D	34220	1	16:23, 1 jun 2021			Polygoon
Gebouw3D	34221	1	16:23, 1 jun 2021			Polygoon
Gebouw3D	34222	1	16:23, 1 jun 2021			Polygoon
Gebouw3D	34223	1	16:23, 1 jun 2021			Polygoon
Gebouw3D	34224	1	16:23, 1 jun 2021			Polygoon
Gebouw3D	34225	1	16:23, 1 jun 2021			Polygoon
Gebouw3D	34226	1	16:23, 1 jun 2021			Polygoon
Gebouw3D	34227	1	16:23, 1 jun 2021			Polygoon
Gebouw3D	34228	1	16:23, 1 jun 2021			Polygoon
Gebouw3D	34229	1	16:23, 1 jun 2021			Polygoon
Gebouw3D	34230	1	16:23, 1 jun 2021			Polygoon
Gebouw3D	34231	1	16:23, 1 jun 2021			Polygoon
Gebouw3D	34232	1	16:23, 1 jun 2021			Polygoon
Gebouw3D	34233	1	16:23, 1 jun 2021			Polygoon
Gebouw3D	34234	1	16:23, 1 jun 2021			Polygoon
Gebouw3D	34235	1	16:23, 1 jun 2021			Polygoon
Gebouw3D	34236	1	16:23, 1 jun 2021			Polygoon
Gebouw3D	34237	1	16:23, 1 jun 2021			Polygoon
Gebouw3D	34238	1	16:23, 1 jun 2021			Polygoon
Gebouw3D	34239	1	16:23, 1 jun 2021			Polygoon
Gebouw3D	34240	1	16:23, 1 jun 2021			Polygoon
Gebouw3D	34241	1	16:23, 1 jun 2021			Polygoon
Gebouw3D	34242	1	16:23, 1 jun 2021			Polygoon
Gebouw3D	34243	1	16:23, 1 jun 2021			Polygoon
Gebouw3D	34244	1	16:23, 1 jun 2021			Polygoon
Gebouw3D	34289	1	16:23, 1 jun 2021			Polygoon
Gebouw3D	34290	1	16:23, 1 jun 2021			Polygoon
Gebouw3D	34291	1	16:23, 1 jun 2021			Polygoon
Gebouw3D	34292	1	16:23, 1 jun 2021			Polygoon
Gebouw3D	34293	1	16:23, 1 jun 2021			Polygoon
Gebouw3D	34294	1	16:23, 1 jun 2021			Polygoon
Gebouw3D	34295	1	16:23, 1 jun 2021			Polygoon
Gebouw3D	34296	1	16:23, 1 jun 2021			Polygoon
Gebouw3D	34297	1	16:23, 1 jun 2021			Polygoon
Gebouw3D	34298	1	16:23, 1 jun 2021			Polygoon



## Invoergegevens van het model

### Luitje Broekemastraat en Koggenland

Model: Ontwikkelingslocaties Luitje Broekemastraat en Koggenland  
 Purmerend - Purmerend  
 Groep: (hoofdgroep)  
 Lijst van Gebouwen, voor rekenmethode Wegverkeerslawaaai - RMG-2012, wegverkeer

Groep	X-1	Y-1	Hoogte	Rel.H	Maaiveld	Hdef.	Vormpunten	Omtrek
Gebouw3D	126054,86	501195,87	8,30	8,30	0,00	Relatief	6	28,05
Gebouw3D	126057,52	501204,94	2,70	2,70	0,00	Relatief	4	13,44
Gebouw3D	126061,67	501207,12	2,70	2,70	0,00	Relatief	6	14,92
Gebouw3D	126066,52	501198,89	8,40	8,40	0,00	Relatief	6	28,06
Gebouw3D	126068,81	501236,47	3,20	3,20	0,00	Relatief	6	17,92
Gebouw3D	126064,07	501190,24	8,40	8,40	0,00	Relatief	4	28,07
Gebouw3D	126068,53	501197,56	2,80	2,80	0,00	Relatief	5	13,91
Gebouw3D	126075,49	501198,70	3,20	3,20	0,00	Relatief	4	19,65
Gebouw3D	126061,03	501275,78	2,70	2,70	0,00	Relatief	4	14,37
Gebouw3D	126059,79	501273,75	2,70	2,70	0,00	Relatief	4	14,65
Gebouw3D	126053,94	501273,79	7,60	7,60	0,00	Relatief	6	28,78
Gebouw3D	126055,39	501266,58	2,70	2,70	0,00	Relatief	5	14,23
Gebouw3D	126046,36	501278,50	8,30	8,30	0,00	Relatief	7	29,23
Gebouw3D	126070,09	501300,15	8,30	8,30	0,00	Relatief	6	28,86
Gebouw3D	126073,11	501295,50	2,70	2,70	0,00	Relatief	4	14,59
Gebouw3D	126071,66	501302,72	8,30	8,30	0,00	Relatief	8	29,11
Gebouw3D	126074,69	501307,36	2,70	2,70	0,00	Relatief	4	14,68
Gebouw3D	126093,46	501304,31	2,80	2,80	0,00	Relatief	9	16,34
Gebouw3D	126099,19	501303,29	3,20	3,20	0,00	Relatief	4	16,75
Gebouw3D	126105,39	501313,42	8,40	8,40	0,00	Relatief	4	28,70
Gebouw3D	126107,71	501301,57	2,80	2,80	0,00	Relatief	6	15,41
Gebouw3D	126111,94	501293,05	2,80	2,80	0,00	Relatief	5	14,83
Gebouw3D	126109,93	501300,12	7,70	7,70	0,00	Relatief	6	28,71
Gebouw3D	126111,94	501293,05	2,80	2,80	0,00	Relatief	6	15,68
Gebouw3D	126123,80	501302,17	8,40	8,40	0,00	Relatief	6	28,69
Gebouw3D	126074,51	501068,24	2,90	2,90	0,00	Relatief	4	12,80
Gebouw3D	126041,60	501076,59	8,40	8,40	0,00	Relatief	6	29,73
Gebouw3D	126052,40	501076,50	3,60	3,60	0,00	Relatief	4	14,16
Gebouw3D	126060,81	501081,20	2,90	2,90	0,00	Relatief	4	14,49
Gebouw3D	126047,30	501085,92	7,60	7,60	0,00	Relatief	6	29,07
Gebouw3D	126057,99	501085,71	3,20	3,20	0,00	Relatief	4	16,99
Gebouw3D	126060,79	501090,33	7,70	7,70	0,00	Relatief	4	29,24
Gebouw3D	126067,68	501092,46	2,90	2,90	0,00	Relatief	4	14,49
Gebouw3D	126052,94	501095,15	8,50	8,50	0,00	Relatief	6	29,10
Gebouw3D	126072,06	501099,63	2,80	2,80	0,00	Relatief	4	14,62
Gebouw3D	126058,57	501104,36	7,60	7,60	0,00	Relatief	6	28,97
Gebouw3D	126072,04	501108,76	3,20	3,20	0,00	Relatief	6	20,37
Gebouw3D	126061,39	501108,98	7,60	7,60	0,00	Relatief	4	29,10
Gebouw3D	126078,94	501110,90	3,20	3,20	0,00	Relatief	6	20,46
Gebouw3D	126074,80	501113,42	8,30	8,30	0,00	Relatief	4	29,12
Gebouw3D	126076,22	501115,35	2,80	2,80	0,00	Relatief	4	14,12
Gebouw3D	126077,48	501118,11	7,60	7,60	0,00	Relatief	6	29,41
Gebouw3D	126084,56	501120,12	2,70	2,70	0,00	Relatief	4	12,56
Gebouw3D	126069,83	501122,78	7,60	7,60	0,00	Relatief	6	30,97
Gebouw3D	126083,11	501127,33	8,30	8,30	0,00	Relatief	6	38,73
Gebouw3D	126085,80	501129,22	2,70	2,70	0,00	Relatief	6	13,88
Gebouw3D	126075,46	501132,01	7,70	7,70	0,00	Relatief	8	30,99
Gebouw3D	126088,99	501136,43	8,30	8,30	0,00	Relatief	4	29,20
Gebouw3D	126094,60	501136,57	3,20	3,20	0,00	Relatief	6	20,49
Gebouw3D	126081,09	501141,21	7,60	7,60	0,00	Relatief	4	29,38
Gebouw3D	126055,14	501081,13	7,70	7,70	0,00	Relatief	4	29,11
Gebouw3D	126057,82	501079,50	2,90	2,90	0,00	Relatief	6	20,37
Gebouw3D	126089,58	501105,83	2,60	2,60	0,00	Relatief	4	14,72
Gebouw3D	126142,87	501156,89	7,80	7,80	0,00	Relatief	8	28,27
Gebouw3D	126129,12	501155,15	7,70	7,70	0,00	Relatief	6	28,23
Gebouw3D	126131,44	501163,87	7,80	7,80	0,00	Relatief	6	28,44
Gebouw3D	126129,00	501165,30	8,50	8,50	0,00	Relatief	8	28,98
Gebouw3D	126142,63	501162,30	2,90	2,90	0,00	Relatief	8	14,35
Gebouw3D	126140,59	501163,55	2,90	2,90	0,00	Relatief	4	13,72
Gebouw3D	126119,92	501171,17	8,40	8,40	0,00	Relatief	6	28,36
Gebouw3D	126110,57	501166,49	7,60	7,60	0,00	Relatief	6	28,27
Gebouw3D	126129,09	501165,45	2,90	2,90	0,00	Relatief	6	14,69
Gebouw3D	126129,00	501165,30	2,90	2,90	0,00	Relatief	6	14,56

## Invoergegevens van het model

### Luitje Broekemastraat en Koggenland

Model: Ontwikkelingslocaties Luitje Broekemastraat en Koggenland  
 Purmerend - Purmerend  
 Groep: (hoofdgroep)  
 Lijst van Gebouwen, voor rekenmethode Wegverkeerslawaaï - RMG-2012, wegverkeer

Groep	Oppervlak	Min.lengte	Max.lengte	Functie	Gebouwtype	BAG-id	Gemeente	Jaar
Gebouw3D	46,46	0,05	8,66					0
Gebouw3D	10,35	2,44	4,52					0
Gebouw3D	10,95	0,05	4,60					0
Gebouw3D	46,78	0,01	8,66					0
Gebouw3D	23,18	2,91	3,06					0
Gebouw3D	46,42	5,33	8,70					0
Gebouw3D	10,94	0,01	4,59					0
Gebouw3D	23,94	4,47	5,35					0
Gebouw3D	11,43	2,41	4,97					0
Gebouw3D	11,79	2,38	4,97					0
Gebouw3D	48,33	0,04	9,03					0
Gebouw3D	11,43	0,92	4,74					0
Gebouw3D	48,63	0,27	9,22					0
Gebouw3D	48,45	0,02	9,10					0
Gebouw3D	11,68	2,38	4,99					0
Gebouw3D	48,70	0,01	8,94					0
Gebouw3D	11,93	2,43	4,98					0
Gebouw3D	12,38	0,12	5,13					0
Gebouw3D	16,01	2,85	5,42					0
Gebouw3D	48,37	5,41	9,04					0
Gebouw3D	11,82	0,09	4,99					0
Gebouw3D	12,03	0,01	5,03					0
Gebouw3D	48,33	0,01	8,99					0
Gebouw3D	12,19	0,06	5,12					0
Gebouw3D	48,24	0,06	8,98					0
Gebouw3D	9,25	2,20	4,20					0
Gebouw3D	50,70	0,38	9,26					0
Gebouw3D	11,24	2,41	4,73					0
Gebouw3D	11,58	2,37	4,96					0
Gebouw3D	48,91	0,04	9,22					0
Gebouw3D	16,73	3,09	5,40					0
Gebouw3D	49,80	5,40	9,23					0
Gebouw3D	11,60	2,40	4,99					0
Gebouw3D	48,83	0,01	9,30					0
Gebouw3D	11,80	2,40	4,92					0
Gebouw3D	48,81	0,10	9,06					0
Gebouw3D	19,11	2,24	5,38					0
Gebouw3D	49,32	5,38	9,20					0
Gebouw3D	19,30	2,24	5,41					0
Gebouw3D	49,46	5,39	9,19					0
Gebouw3D	11,17	2,39	4,71					0
Gebouw3D	49,28	0,37	9,26					0
Gebouw3D	9,28	2,40	4,03					0
Gebouw3D	50,98	0,96	10,24					0
Gebouw3D	60,44	2,38	13,96					0
Gebouw3D	10,62	0,31	4,73					0
Gebouw3D	49,62	0,31	9,22					0
Gebouw3D	49,75	5,39	9,24					0
Gebouw3D	19,90	2,05	5,49					0
Gebouw3D	50,61	5,49	9,21					0
Gebouw3D	49,32	5,37	9,18					0
Gebouw3D	20,85	1,66	5,38					0
Gebouw3D	13,48	3,41	3,95					0
Gebouw3D	46,74	0,04	8,66					0
Gebouw3D	46,83	0,03	8,77					0
Gebouw3D	46,74	0,17	8,77					0
Gebouw3D	47,46	0,13	8,64					0
Gebouw3D	10,86	0,04	4,54					0
Gebouw3D	10,78	2,39	4,47					0
Gebouw3D	47,09	0,01	8,87					0
Gebouw3D	47,67	0,18	8,63					0
Gebouw3D	10,80	0,17	4,50					0
Gebouw3D	9,91	0,25	4,54					0

# Invoergegevens van het model

## Luitje Broekemastraat en Koggenland

Model: Ontwikkelingslocaties Luitje Broekemastraat en Koggenland  
 Purmerend - Purmerend  
 Groep: (hoofdgroep)  
 Lijst van Gebouwen, voor rekenmethode Wegverkeerslawaai - RMG-2012, wegverkeer

Groep	AHN-jaar	Trust	Cp	Zwevend	Refl. 63	Refl. 125	Refl. 250	Refl. 500	Refl. 1k	Refl. 2k	Refl. 4k
Gebouw3D	0	0	0	dB	False	0,80	0,80	0,80	0,80	0,80	0,80
Gebouw3D	0	0	0	dB	False	0,80	0,80	0,80	0,80	0,80	0,80
Gebouw3D	0	0	0	dB	False	0,80	0,80	0,80	0,80	0,80	0,80
Gebouw3D	0	0	0	dB	False	0,80	0,80	0,80	0,80	0,80	0,80
Gebouw3D	0	0	0	dB	False	0,80	0,80	0,80	0,80	0,80	0,80
Gebouw3D	0	0	0	dB	False	0,80	0,80	0,80	0,80	0,80	0,80
Gebouw3D	0	0	0	dB	False	0,80	0,80	0,80	0,80	0,80	0,80
Gebouw3D	0	0	0	dB	False	0,80	0,80	0,80	0,80	0,80	0,80
Gebouw3D	0	0	0	dB	False	0,80	0,80	0,80	0,80	0,80	0,80
Gebouw3D	0	0	0	dB	False	0,80	0,80	0,80	0,80	0,80	0,80
Gebouw3D	0	0	0	dB	False	0,80	0,80	0,80	0,80	0,80	0,80
Gebouw3D	0	0	0	dB	False	0,80	0,80	0,80	0,80	0,80	0,80
Gebouw3D	0	0	0	dB	False	0,80	0,80	0,80	0,80	0,80	0,80
Gebouw3D	0	0	0	dB	False	0,80	0,80	0,80	0,80	0,80	0,80
Gebouw3D	0	0	0	dB	False	0,80	0,80	0,80	0,80	0,80	0,80
Gebouw3D	0	0	0	dB	False	0,80	0,80	0,80	0,80	0,80	0,80
Gebouw3D	0	0	0	dB	False	0,80	0,80	0,80	0,80	0,80	0,80
Gebouw3D	0	0	0	dB	False	0,80	0,80	0,80	0,80	0,80	0,80
Gebouw3D	0	0	0	dB	False	0,80	0,80	0,80	0,80	0,80	0,80
Gebouw3D	0	0	0	dB	False	0,80	0,80	0,80	0,80	0,80	0,80
Gebouw3D	0	0	0	dB	False	0,80	0,80	0,80	0,80	0,80	0,80
Gebouw3D	0	0	0	dB	False	0,80	0,80	0,80	0,80	0,80	0,80
Gebouw3D	0	0	0	dB	False	0,80	0,80	0,80	0,80	0,80	0,80
Gebouw3D	0	0	0	dB	False	0,80	0,80	0,80	0,80	0,80	0,80
Gebouw3D	0	0	0	dB	False	0,80	0,80	0,80	0,80	0,80	0,80
Gebouw3D	0	0	0	dB	False	0,80	0,80	0,80	0,80	0,80	0,80
Gebouw3D	0	0	0	dB	False	0,80	0,80	0,80	0,80	0,80	0,80
Gebouw3D	0	0	0	dB	False	0,80	0,80	0,80	0,80	0,80	0,80
Gebouw3D	0	0	0	dB	False	0,80	0,80	0,80	0,80	0,80	0,80
Gebouw3D	0	0	0	dB	False	0,80	0,80	0,80	0,80	0,80	0,80
Gebouw3D	0	0	0	dB	False	0,80	0,80	0,80	0,80	0,80	0,80
Gebouw3D	0	0	0	dB	False	0,80	0,80	0,80	0,80	0,80	0,80
Gebouw3D	0	0	0	dB	False	0,80	0,80	0,80	0,80	0,80	0,80
Gebouw3D	0	0	0	dB	False	0,80	0,80	0,80	0,80	0,80	0,80
Gebouw3D	0	0	0	dB	False	0,80	0,80	0,80	0,80	0,80	0,80
Gebouw3D	0	0	0	dB	False	0,80	0,80	0,80	0,80	0,80	0,80
Gebouw3D	0	0	0	dB	False	0,80	0,80	0,80	0,80	0,80	0,80
Gebouw3D	0	0	0	dB	False	0,80	0,80	0,80	0,80	0,80	0,80
Gebouw3D	0	0	0	dB	False	0,80	0,80	0,80	0,80	0,80	0,80
Gebouw3D	0	0	0	dB	False	0,80	0,80	0,80	0,80	0,80	0,80
Gebouw3D	0	0	0	dB	False	0,80	0,80	0,80	0,80	0,80	0,80
Gebouw3D	0	0	0	dB	False	0,80	0,80	0,80	0,80	0,80	0,80
Gebouw3D	0	0	0	dB	False	0,80	0,80	0,80	0,80	0,80	0,80
Gebouw3D	0	0	0	dB	False	0,80	0,80	0,80	0,80	0,80	0,80
Gebouw3D	0	0	0	dB	False	0,80	0,80	0,80	0,80	0,80	0,80
Gebouw3D	0	0	0	dB	False	0,80	0,80	0,80	0,80	0,80	0,80
Gebouw3D	0	0	0	dB	False	0,80	0,80	0,80	0,80	0,80	0,80
Gebouw3D	0	0	0	dB	False	0,80	0,80	0,80	0,80	0,80	0,80
Gebouw3D	0	0	0	dB	False	0,80	0,80	0,80	0,80	0,80	0,80
Gebouw3D	0	0	0	dB	False	0,80	0,80	0,80	0,80	0,80	0,80
Gebouw3D	0	0	0	dB	False	0,80	0,80	0,80	0,80	0,80	0,80



## Invoergegevens van het model Luitje Broekemastraat en Koggenland

Model: Ontwikkelingslocaties Luitje Broekemastraat en Koggenland  
Purmerend - Purmerend  
Groep: (hoofdgroep)  
Lijst van Gebouwen, voor rekenmethode Wegverkeerslawaaai - RMG-2012, wegverkeer

Groep	ItemID	Grp.ID	Datum	Naam	Omschr.	Vorm
Gebouw3D	34299	1	16:23, 1 jun 2021			Polygoon
Gebouw3D	34300	1	16:23, 1 jun 2021			Polygoon
Gebouw3D	34301	1	16:23, 1 jun 2021			Polygoon
Gebouw3D	34302	1	16:23, 1 jun 2021			Polygoon
Gebouw3D	34303	1	16:23, 1 jun 2021			Polygoon
Gebouw3D	34304	1	16:23, 1 jun 2021			Polygoon
Gebouw3D	34305	1	16:23, 1 jun 2021			Polygoon
Gebouw3D	34306	1	16:23, 1 jun 2021			Polygoon
Gebouw3D	34307	1	16:23, 1 jun 2021			Polygoon
Gebouw3D	34308	1	16:23, 1 jun 2021			Polygoon
Gebouw3D	34309	1	16:23, 1 jun 2021			Polygoon
Gebouw3D	34310	1	16:23, 1 jun 2021			Polygoon
Gebouw3D	34311	1	16:23, 1 jun 2021			Polygoon
Gebouw3D	34312	1	16:23, 1 jun 2021			Polygoon
Gebouw3D	34313	1	16:23, 1 jun 2021			Polygoon
Gebouw3D	34314	1	16:23, 1 jun 2021			Polygoon
Gebouw3D	34315	1	16:23, 1 jun 2021			Polygoon
Gebouw3D	34316	1	16:23, 1 jun 2021			Polygoon
Gebouw3D	34317	1	16:23, 1 jun 2021			Polygoon
Gebouw3D	34318	1	16:23, 1 jun 2021			Polygoon
Gebouw3D	34319	1	16:23, 1 jun 2021			Polygoon
Gebouw3D	34320	1	16:23, 1 jun 2021			Polygoon
Gebouw3D	34321	1	16:23, 1 jun 2021			Polygoon
Gebouw3D	34322	1	16:23, 1 jun 2021			Polygoon
Gebouw3D	34323	1	16:23, 1 jun 2021			Polygoon
Gebouw3D	34324	1	16:23, 1 jun 2021			Polygoon
Gebouw3D	34325	1	16:23, 1 jun 2021			Polygoon
Gebouw3D	34326	1	16:23, 1 jun 2021			Polygoon
Gebouw3D	34327	1	16:23, 1 jun 2021			Polygoon
Gebouw3D	34328	1	16:23, 1 jun 2021			Polygoon
Gebouw3D	34329	1	16:23, 1 jun 2021			Polygoon
Gebouw3D	34330	1	16:23, 1 jun 2021			Polygoon
Gebouw3D	34331	1	16:23, 1 jun 2021			Polygoon
Gebouw3D	34332	1	16:23, 1 jun 2021			Polygoon
Gebouw3D	34333	1	16:23, 1 jun 2021			Polygoon
Gebouw3D	34334	1	16:23, 1 jun 2021			Polygoon
Gebouw3D	34335	1	16:23, 1 jun 2021			Polygoon
Gebouw3D	34336	1	16:23, 1 jun 2021			Polygoon
Gebouw3D	34337	1	16:23, 1 jun 2021			Polygoon
Gebouw3D	34338	1	16:23, 1 jun 2021			Polygoon
Gebouw3D	34339	1	16:23, 1 jun 2021			Polygoon
Gebouw3D	34340	1	16:23, 1 jun 2021			Polygoon
Gebouw3D	34341	1	16:23, 1 jun 2021			Polygoon
Gebouw3D	34342	1	16:23, 1 jun 2021			Polygoon
Gebouw3D	34343	1	16:23, 1 jun 2021			Polygoon
Gebouw3D	34344	1	16:23, 1 jun 2021			Polygoon
Gebouw3D	34345	1	16:23, 1 jun 2021			Polygoon
Gebouw3D	34346	1	16:23, 1 jun 2021			Polygoon
Gebouw3D	34347	1	16:23, 1 jun 2021			Polygoon
Gebouw3D	34348	1	16:23, 1 jun 2021			Polygoon
Gebouw3D	34349	1	16:23, 1 jun 2021			Polygoon
Gebouw3D	34350	1	16:23, 1 jun 2021			Polygoon
Gebouw3D	34351	1	16:23, 1 jun 2021			Polygoon
Gebouw3D	34352	1	16:23, 1 jun 2021			Polygoon
Gebouw3D	34353	1	16:23, 1 jun 2021			Polygoon
Gebouw3D	34354	1	16:23, 1 jun 2021			Polygoon
Gebouw3D	34355	1	16:23, 1 jun 2021			Polygoon
Gebouw3D	34356	1	16:23, 1 jun 2021			Polygoon
Gebouw3D	34357	1	16:23, 1 jun 2021			Polygoon
Gebouw3D	34358	1	16:23, 1 jun 2021			Polygoon
Gebouw3D	34359	1	16:23, 1 jun 2021			Polygoon
Gebouw3D	34360	1	16:23, 1 jun 2021			Polygoon
Gebouw3D	34361	1	16:23, 1 jun 2021			Polygoon

## Invoergegevens van het model

### Luitje Broekemastraat en Koggenland

Model: Ontwikkelingslocaties Luitje Broekemastraat en Koggenland  
 Purmerend - Purmerend  
 Groep: (hoofdgroep)  
 Lijst van Gebouwen, voor rekenmethode Wegverkeerslawaaai - RMG-2012, wegverkeer

Groep	X-1	Y-1	Hoogte	Rel.H	Maaiveld	Hdef.	Vormpunten	Omtrek
Gebouw3D	126124,18	501173,56	2,80	2,80	0,00	Relatief	4	13,53
Gebouw3D	126115,69	501177,77	7,60	7,60	0,00	Relatief	6	28,51
Gebouw3D	126106,34	501183,47	7,70	7,70	0,00	Relatief	6	28,05
Gebouw3D	126092,61	501181,72	8,50	8,50	0,00	Relatief	6	28,08
Gebouw3D	126115,30	501183,20	2,80	2,80	0,00	Relatief	4	13,61
Gebouw3D	126092,61	501181,72	7,70	7,70	0,00	Relatief	6	28,26
Gebouw3D	126090,51	501193,19	8,40	8,40	0,00	Relatief	6	28,15
Gebouw3D	126126,46	501185,66	2,80	2,80	0,00	Relatief	4	14,20
Gebouw3D	126099,72	501187,55	2,90	2,90	0,00	Relatief	4	13,85
Gebouw3D	126085,70	501196,14	7,70	7,70	0,00	Relatief	6	28,17
Gebouw3D	126081,31	501198,84	8,40	8,40	0,00	Relatief	9	28,96
Gebouw3D	126094,58	501190,69	2,80	2,80	0,00	Relatief	6	14,58
Gebouw3D	126094,90	501195,77	2,80	2,80	0,00	Relatief	4	13,82
Gebouw3D	126131,81	501193,70	3,00	3,00	0,00	Relatief	6	38,40
Gebouw3D	126130,50	501200,01	3,00	3,00	0,00	Relatief	6	38,18
Gebouw3D	126087,73	501200,17	2,80	2,80	0,00	Relatief	6	14,55
Gebouw3D	126081,52	501198,93	2,80	2,80	0,00	Relatief	7	13,92
Gebouw3D	126122,58	501199,32	3,00	3,00	0,00	Relatief	6	38,20
Gebouw3D	126118,65	501217,78	3,00	3,00	0,00	Relatief	6	38,23
Gebouw3D	126111,47	501206,09	3,00	3,00	0,00	Relatief	6	38,23
Gebouw3D	126109,44	501223,40	6,00	6,00	0,00	Relatief	6	38,23
Gebouw3D	126102,24	501211,72	3,00	3,00	0,00	Relatief	6	38,44
Gebouw3D	126092,29	501215,30	2,90	2,90	0,00	Relatief	6	38,57
Gebouw3D	126090,39	501216,45	2,90	2,90	0,00	Relatief	6	38,23
Gebouw3D	126088,32	501233,75	5,10	5,10	0,00	Relatief	6	38,20
Gebouw3D	126120,70	501200,46	3,00	3,00	0,00	Relatief	6	38,20
Gebouw3D	126117,61	501198,77	2,20	2,20	0,00	Relatief	4	13,27
Gebouw3D	126101,11	501016,74	2,60	2,60	0,00	Relatief	4	10,16
Gebouw3D	126102,46	501018,95	2,60	2,60	0,00	Relatief	4	10,19
Gebouw3D	126123,56	501021,41	3,10	3,10	0,00	Relatief	10	27,21
Gebouw3D	126114,28	501036,57	2,90	2,90	0,00	Relatief	4	11,08
Gebouw3D	126129,15	501040,15	7,20	7,20	0,00	Relatief	6	36,69
Gebouw3D	126115,84	501038,43	2,90	2,90	0,00	Relatief	4	12,27
Gebouw3D	126133,24	501043,95	3,40	3,40	0,00	Relatief	4	13,16
Gebouw3D	126121,35	501047,71	7,50	7,50	0,00	Relatief	6	32,50
Gebouw3D	126116,86	501044,82	2,90	2,90	0,00	Relatief	4	7,29
Gebouw3D	126120,16	501045,63	2,90	2,90	0,00	Relatief	4	12,02
Gebouw3D	126104,42	501054,83	2,90	2,90	0,00	Relatief	4	12,88
Gebouw3D	126140,69	501058,38	3,40	3,40	0,00	Relatief	4	15,28
Gebouw3D	126125,01	501053,31	2,90	2,90	0,00	Relatief	5	12,02
Gebouw3D	126129,97	501058,61	7,60	7,60	0,00	Relatief	6	32,05
Gebouw3D	126143,51	501063,16	3,20	3,20	0,00	Relatief	8	14,37
Gebouw3D	126131,52	501063,99	7,50	7,50	0,00	Relatief	6	32,61
Gebouw3D	126114,59	501064,81	5,90	5,90	0,00	Relatief	6	38,49
Gebouw3D	126130,27	501061,93	2,90	2,90	0,00	Relatief	4	12,48
Gebouw3D	126097,28	501053,71	2,90	2,90	0,00	Relatief	4	20,30
Gebouw3D	126092,58	501046,07	8,10	8,10	0,00	Relatief	4	28,64
Gebouw3D	126061,86	501039,23	7,70	7,70	0,00	Relatief	4	28,81
Gebouw3D	126054,13	501050,49	2,60	2,60	0,00	Relatief	4	11,17
Gebouw3D	126054,82	501053,70	2,70	2,70	0,00	Relatief	4	11,18
Gebouw3D	126051,39	501048,08	2,60	2,60	0,00	Relatief	4	11,18
Gebouw3D	126153,95	501277,57	8,20	8,20	0,00	Relatief	4	29,48
Gebouw3D	126155,05	501320,50	8,40	8,40	0,00	Relatief	6	29,85
Gebouw3D	126155,05	501320,50	7,90	7,90	0,00	Relatief	6	29,44
Gebouw3D	126171,07	501329,72	7,90	7,90	0,00	Relatief	6	29,77
Gebouw3D	126171,10	501329,71	7,90	7,90	0,00	Relatief	6	29,79
Gebouw3D	126175,10	501244,31	2,90	2,90	0,00	Relatief	6	38,38
Gebouw3D	126166,34	501338,96	8,00	8,00	0,00	Relatief	6	29,56
Gebouw3D	126172,00	501348,23	7,90	7,90	0,00	Relatief	6	29,45
Gebouw3D	126179,12	501359,87	8,50	8,50	0,00	Relatief	6	29,81
Gebouw3D	126190,94	501362,28	6,50	6,50	0,00	Relatief	6	30,27
Gebouw3D	126188,18	501297,57	7,80	7,80	0,00	Relatief	6	29,38
Gebouw3D	126185,43	501315,04	7,80	7,80	0,00	Relatief	6	29,92

## Invoergegevens van het model

### Luitje Broekemastraat en Koggenland

Model: Ontwikkelingslocaties Luitje Broekemastraat en Koggenland  
 Purmerend - Purmerend  
 Groep: (hoofdgroep)  
 Lijst van Gebouwen, voor rekenmethode Wegverkeerslawaaai - RMG-2012, wegverkeer

Groep	Oppervlak	Min.lengte	Max.lengte	Functie	Gebouwtype	BAG-id	Gemeente	Jaar
Gebouw3D	10,44	2,38	4,48					0
Gebouw3D	48,13	0,04	8,70					0
Gebouw3D	46,44	0,05	8,66					0
Gebouw3D	46,81	0,02	8,67					0
Gebouw3D	10,53	2,37	4,44					0
Gebouw3D	46,78	0,06	8,73					0
Gebouw3D	46,93	0,02	8,69					0
Gebouw3D	12,56	3,35	3,75					0
Gebouw3D	10,83	2,38	4,60					0
Gebouw3D	46,72	0,02	8,71					0
Gebouw3D	48,23	0,14	8,70					0
Gebouw3D	10,74	0,06	4,49					0
Gebouw3D	10,80	2,39	4,56					0
Gebouw3D	60,13	2,20	13,69					0
Gebouw3D	58,84	2,20	13,69					0
Gebouw3D	10,77	0,02	4,49					0
Gebouw3D	10,78	0,14	4,56					0
Gebouw3D	58,88	2,20	13,70					0
Gebouw3D	58,96	2,21	13,72					0
Gebouw3D	59,13	2,20	13,72					0
Gebouw3D	58,83	2,20	13,72					0
Gebouw3D	60,22	2,20	13,72					0
Gebouw3D	60,45	2,22	13,71					0
Gebouw3D	59,19	2,20	13,71					0
Gebouw3D	58,91	2,20	13,68					0
Gebouw3D	58,90	2,20	13,70					0
Gebouw3D	10,99	3,28	3,35					0
Gebouw3D	6,44	2,50	2,58					0
Gebouw3D	6,48	2,50	2,59					0
Gebouw3D	28,54	0,02	10,73					0
Gebouw3D	7,49	2,42	3,34					0
Gebouw3D	57,82	2,40	12,96					0
Gebouw3D	8,97	2,40	3,76					0
Gebouw3D	6,48	1,19	5,38					0
Gebouw3D	53,55	1,69	10,85					0
Gebouw3D	2,98	1,21	2,40					0
Gebouw3D	8,67	2,40	3,65					0
Gebouw3D	9,45	2,25	4,22					0
Gebouw3D	12,12	2,17	5,39					0
Gebouw3D	8,72	0,71	3,84					0
Gebouw3D	53,05	1,47	10,67					0
Gebouw3D	11,81	0,85	5,55					0
Gebouw3D	54,88	1,59	10,73					0
Gebouw3D	67,20	2,20	13,66					0
Gebouw3D	9,24	2,42	3,85					0
Gebouw3D	25,64	4,70	5,42					0
Gebouw3D	48,13	5,37	8,97					0
Gebouw3D	49,34	5,60	8,80					0
Gebouw3D	7,55	2,29	3,29					0
Gebouw3D	7,56	2,30	3,29					0
Gebouw3D	7,57	2,30	3,29					0
Gebouw3D	51,65	5,73	9,01					0
Gebouw3D	49,72	0,60	9,58					0
Gebouw3D	48,62	0,60	9,32					0
Gebouw3D	49,53	0,60	9,45					0
Gebouw3D	49,67	0,60	9,48					0
Gebouw3D	59,88	2,19	13,63					0
Gebouw3D	49,16	0,60	9,32					0
Gebouw3D	48,64	0,60	9,32					0
Gebouw3D	49,63	0,60	9,48					0
Gebouw3D	51,77	0,60	9,53					0
Gebouw3D	48,44	0,60	9,30					0
Gebouw3D	50,80	0,60	9,29					0

# Invoergegevens van het model

## Luitje Broekemastraat en Koggenland

Model: Ontwikkelingslocaties Luitje Broekemastraat en Koggenland  
Purmerend - Purmerend  
Groep: (hoofdgroep)  
Lijst van Gebouwen, voor rekenmethode WegverkeerslawaaI - RMG-2012, wegverkeer

Groep	AHN-jaar	Trust	Cp	Zwevend	Refl. 63	Refl. 125	Refl. 250	Refl. 500	Refl. 1k	Refl. 2k	Refl. 4k
Gebouw3D	0	0	0	dB	False	0,80	0,80	0,80	0,80	0,80	0,80
Gebouw3D	0	0	0	dB	False	0,80	0,80	0,80	0,80	0,80	0,80
Gebouw3D	0	0	0	dB	False	0,80	0,80	0,80	0,80	0,80	0,80
Gebouw3D	0	0	0	dB	False	0,80	0,80	0,80	0,80	0,80	0,80
Gebouw3D	0	0	0	dB	False	0,80	0,80	0,80	0,80	0,80	0,80
Gebouw3D	0	0	0	dB	False	0,80	0,80	0,80	0,80	0,80	0,80
Gebouw3D	0	0	0	dB	False	0,80	0,80	0,80	0,80	0,80	0,80
Gebouw3D	0	0	0	dB	False	0,80	0,80	0,80	0,80	0,80	0,80
Gebouw3D	0	0	0	dB	False	0,80	0,80	0,80	0,80	0,80	0,80
Gebouw3D	0	0	0	dB	False	0,80	0,80	0,80	0,80	0,80	0,80
Gebouw3D	0	0	0	dB	False	0,80	0,80	0,80	0,80	0,80	0,80
Gebouw3D	0	0	0	dB	False	0,80	0,80	0,80	0,80	0,80	0,80
Gebouw3D	0	0	0	dB	False	0,80	0,80	0,80	0,80	0,80	0,80
Gebouw3D	0	0	0	dB	False	0,80	0,80	0,80	0,80	0,80	0,80
Gebouw3D	0	0	0	dB	False	0,80	0,80	0,80	0,80	0,80	0,80
Gebouw3D	0	0	0	dB	False	0,80	0,80	0,80	0,80	0,80	0,80
Gebouw3D	0	0	0	dB	False	0,80	0,80	0,80	0,80	0,80	0,80
Gebouw3D	0	0	0	dB	False	0,80	0,80	0,80	0,80	0,80	0,80
Gebouw3D	0	0	0	dB	False	0,80	0,80	0,80	0,80	0,80	0,80
Gebouw3D	0	0	0	dB	False	0,80	0,80	0,80	0,80	0,80	0,80
Gebouw3D	0	0	0	dB	False	0,80	0,80	0,80	0,80	0,80	0,80
Gebouw3D	0	0	0	dB	False	0,80	0,80	0,80	0,80	0,80	0,80
Gebouw3D	0	0	0	dB	False	0,80	0,80	0,80	0,80	0,80	0,80
Gebouw3D	0	0	0	dB	False	0,80	0,80	0,80	0,80	0,80	0,80
Gebouw3D	0	0	0	dB	False	0,80	0,80	0,80	0,80	0,80	0,80
Gebouw3D	0	0	0	dB	False	0,80	0,80	0,80	0,80	0,80	0,80
Gebouw3D	0	0	0	dB	False	0,80	0,80	0,80	0,80	0,80	0,80
Gebouw3D	0	0	0	dB	False	0,80	0,80	0,80	0,80	0,80	0,80
Gebouw3D	0	0	0	dB	False	0,80	0,80	0,80	0,80	0,80	0,80
Gebouw3D	0	0	0	dB	False	0,80	0,80	0,80	0,80	0,80	0,80
Gebouw3D	0	0	0	dB	False	0,80	0,80	0,80	0,80	0,80	0,80
Gebouw3D	0	0	0	dB	False	0,80	0,80	0,80	0,80	0,80	0,80
Gebouw3D	0	0	0	dB	False	0,80	0,80	0,80	0,80	0,80	0,80
Gebouw3D	0	0	0	dB	False	0,80	0,80	0,80	0,80	0,80	0,80
Gebouw3D	0	0	0	dB	False	0,80	0,80	0,80	0,80	0,80	0,80
Gebouw3D	0	0	0	dB	False	0,80	0,80	0,80	0,80	0,80	0,80
Gebouw3D	0	0	0	dB	False	0,80	0,80	0,80	0,80	0,80	0,80
Gebouw3D	0	0	0	dB	False	0,80	0,80	0,80	0,80	0,80	0,80
Gebouw3D	0	0	0	dB	False	0,80	0,80	0,80	0,80	0,80	0,80
Gebouw3D	0	0	0	dB	False	0,80	0,80	0,80	0,80	0,80	0,80
Gebouw3D	0	0	0	dB	False	0,80	0,80	0,80	0,80	0,80	0,80
Gebouw3D	0	0	0	dB	False	0,80	0,80	0,80	0,80	0,80	0,80
Gebouw3D	0	0	0	dB	False	0,80	0,80	0,80	0,80	0,80	0,80
Gebouw3D	0	0	0	dB	False	0,80	0,80	0,80	0,80	0,80	0,80
Gebouw3D	0	0	0	dB	False	0,80	0,80	0,80	0,80	0,80	0,80
Gebouw3D	0	0	0	dB	False	0,80	0,80	0,80	0,80	0,80	0,80
Gebouw3D	0	0	0	dB	False	0,80	0,80	0,80	0,80	0,80	0,80
Gebouw3D	0	0	0	dB	False	0,80	0,80	0,80	0,80	0,80	0,80
Gebouw3D	0	0	0	dB	False	0,80	0,80	0,80	0,80	0,80	0,80
Gebouw3D	0	0	0	dB	False	0,80	0,80	0,80	0,80	0,80	0,80





## Invoergegevens van het model Luitje Broekemastraat en Koggenland

Model: Ontwikkelingslocaties Luitje Broekemastraat en Koggenland  
Purmerend - Purmerend  
Groep: (hoofdgroep)  
Lijst van Gebouwen, voor rekenmethode Wegverkeerslawaaï - RMG-2012, wegverkeer

Groep	ItemID	Grp.ID	Datum	Naam	Omschr.	Vorm
Gebouw3D	34362	1	16:23, 1 jun 2021			Polygoon
Gebouw3D	34363	1	16:23, 1 jun 2021			Polygoon
Gebouw3D	34364	1	16:23, 1 jun 2021			Polygoon
Gebouw3D	34365	1	16:23, 1 jun 2021			Polygoon
Gebouw3D	34366	1	16:23, 1 jun 2021			Polygoon
Gebouw3D	34367	1	16:23, 1 jun 2021			Polygoon
Gebouw3D	34368	1	16:23, 1 jun 2021			Polygoon
Gebouw3D	34369	1	16:23, 1 jun 2021			Polygoon
Gebouw3D	34370	1	16:23, 1 jun 2021			Polygoon
Gebouw3D	34371	1	16:23, 1 jun 2021			Polygoon
Gebouw3D	34372	1	16:23, 1 jun 2021			Polygoon
Gebouw3D	34373	1	16:23, 1 jun 2021			Polygoon
Gebouw3D	34374	1	16:23, 1 jun 2021			Polygoon
Gebouw3D	34375	1	16:23, 1 jun 2021			Polygoon
Gebouw3D	34376	1	16:23, 1 jun 2021			Polygoon
Gebouw3D	34377	1	16:23, 1 jun 2021			Polygoon
Gebouw3D	34378	1	16:23, 1 jun 2021			Polygoon
Gebouw3D	34379	1	16:23, 1 jun 2021			Polygoon
Gebouw3D	34382	1	16:23, 1 jun 2021			Polygoon
Gebouw3D	34383	1	16:23, 1 jun 2021			Polygoon
Gebouw3D	34384	1	16:23, 1 jun 2021			Polygoon
Gebouw3D	34385	1	16:23, 1 jun 2021			Polygoon
Gebouw3D	34387	1	16:23, 1 jun 2021			Polygoon
Gebouw3D	34388	1	16:23, 1 jun 2021			Polygoon
Gebouw3D	34430	1	16:23, 1 jun 2021			Polygoon
Gebouw3D	34431	1	16:23, 1 jun 2021			Polygoon
Gebouw3D	34432	1	16:23, 1 jun 2021			Polygoon
Gebouw3D	34433	1	16:23, 1 jun 2021			Polygoon
Gebouw3D	34434	1	16:23, 1 jun 2021			Polygoon
Gebouw3D	34435	1	16:23, 1 jun 2021			Polygoon
Gebouw3D	34436	1	16:23, 1 jun 2021			Polygoon
Gebouw3D	34437	1	16:23, 1 jun 2021			Polygoon
Gebouw3D	34438	1	16:23, 1 jun 2021			Polygoon
Gebouw3D	34439	1	16:23, 1 jun 2021			Polygoon
Gebouw3D	34447	1	16:23, 1 jun 2021			Polygoon
Gebouw3D	34448	1	16:23, 1 jun 2021			Polygoon
Gebouw3D	34449	1	16:23, 1 jun 2021			Polygoon
Gebouw3D	34450	1	16:23, 1 jun 2021			Polygoon
Gebouw3D	34451	1	16:23, 1 jun 2021			Polygoon
Gebouw3D	34452	1	16:23, 1 jun 2021			Polygoon
Gebouw3D	34453	1	16:23, 1 jun 2021			Polygoon
Gebouw3D	34454	1	16:23, 1 jun 2021			Polygoon
Gebouw3D	34455	1	16:23, 1 jun 2021			Polygoon
Gebouw3D	34469	1	16:23, 1 jun 2021			Polygoon
Gebouw3D	34470	1	16:23, 1 jun 2021			Polygoon
Gebouw3D	34471	1	16:23, 1 jun 2021			Polygoon
Gebouw3D	34472	1	16:23, 1 jun 2021			Polygoon
Gebouw3D	34473	1	16:23, 1 jun 2021			Polygoon
Gebouw3D	34474	1	16:23, 1 jun 2021			Polygoon
Gebouw3D	34475	1	16:23, 1 jun 2021			Polygoon
Gebouw3D	34476	1	16:23, 1 jun 2021			Polygoon
Gebouw3D	34480	1	16:23, 1 jun 2021			Polygoon
Gebouw3D	34482	1	16:23, 1 jun 2021			Polygoon
Gebouw3D	34549	1	16:23, 1 jun 2021			Polygoon
Gebouw3D	34550	1	16:23, 1 jun 2021			Polygoon
Gebouw3D	34551	1	16:23, 1 jun 2021			Polygoon
Gebouw3D	34552	1	16:23, 1 jun 2021			Polygoon
Gebouw3D	34553	1	16:23, 1 jun 2021			Polygoon
Gebouw3D	34554	1	16:23, 1 jun 2021			Polygoon
Gebouw3D	34555	1	16:23, 1 jun 2021			Polygoon
Gebouw3D	34556	1	16:23, 1 jun 2021			Polygoon
Gebouw3D	34557	1	16:23, 1 jun 2021			Polygoon
Gebouw3D	34558	1	16:23, 1 jun 2021			Polygoon

## Invoergegevens van het model Luitje Broekemastraat en Koggenland

Model: Ontwikkelingslocaties Luitje Broekemastraat en Koggenland  
Purmerend - Purmerend  
Groep: (hoofdgroep)  
Lijst van Gebouwen, voor rekenmethode Wegverkeerslawaaai - RMG-2012, wegverkeer

Groep	X-1	Y-1	Hoogte	Rel.H	Maaiveld	Hdef.	Vormpunten	Omtrek
Gebouw3D	126192,79	501294,76	7,90	7,90	0,00	Relatief	6	29,42
Gebouw3D	126239,12	501308,02	2,60	2,60	0,00	Relatief	4	17,99
Gebouw3D	126286,71	501325,51	2,90	2,90	0,00	Relatief	4	12,91
Gebouw3D	126292,44	501313,79	2,90	2,90	0,00	Relatief	4	16,28
Gebouw3D	126292,44	501313,79	6,90	6,90	0,00	Relatief	6	30,67
Gebouw3D	126295,32	501318,64	2,90	2,90	0,00	Relatief	4	15,68
Gebouw3D	126305,98	501318,43	7,80	7,80	0,00	Relatief	6	30,26
Gebouw3D	126317,27	501336,90	7,90	7,90	0,00	Relatief	6	29,48
Gebouw3D	126311,36	501365,86	3,10	3,10	0,00	Relatief	4	9,72
Gebouw3D	126313,73	501377,35	2,60	2,60	0,00	Relatief	4	9,63
Gebouw3D	126318,16	501355,40	3,10	3,10	0,00	Relatief	4	16,32
Gebouw3D	126326,26	501350,44	7,90	7,90	0,00	Relatief	6	29,91
Gebouw3D	126318,17	501355,40	3,10	3,10	0,00	Relatief	4	16,32
Gebouw3D	126318,17	501355,40	7,90	7,90	0,00	Relatief	6	29,82
Gebouw3D	126323,80	501364,60	3,10	3,10	0,00	Relatief	4	16,41
Gebouw3D	126331,89	501359,65	7,90	7,90	0,00	Relatief	6	29,83
Gebouw3D	126326,72	501369,42	3,10	3,10	0,00	Relatief	4	16,95
Gebouw3D	126323,86	501364,57	7,90	7,90	0,00	Relatief	6	30,21
Gebouw3D	126311,36	501365,86	3,10	3,10	0,00	Relatief	4	9,69
Gebouw3D	126307,96	501367,91	2,60	2,60	0,00	Relatief	4	9,70
Gebouw3D	126307,96	501367,91	2,60	2,60	0,00	Relatief	4	9,70
Gebouw3D	126290,04	501330,96	2,60	2,60	0,00	Relatief	4	9,76
Gebouw3D	126241,72	501418,48	2,60	2,60	0,00	Relatief	4	9,73
Gebouw3D	126240,42	501419,29	2,60	2,60	0,00	Relatief	4	16,20
Gebouw3D	126301,16	501327,71	3,00	3,00	0,00	Relatief	4	29,78
Gebouw3D	126314,94	501331,93	7,90	7,90	0,00	Relatief	6	14,45
Gebouw3D	126306,78	501336,94	3,10	3,10	0,00	Relatief	4	15,40
Gebouw3D	126290,59	501365,90	3,00	3,00	0,00	Relatief	6	29,77
Gebouw3D	126290,59	501365,90	7,80	7,80	0,00	Relatief	4	15,34
Gebouw3D	126295,43	501369,30	3,00	3,00	0,00	Relatief	6	30,03
Gebouw3D	126290,65	501365,86	7,80	7,80	0,00	Relatief	4	15,26
Gebouw3D	126298,23	501373,88	2,80	2,80	0,00	Relatief	6	29,87
Gebouw3D	126296,26	501375,09	7,80	7,80	0,00	Relatief	6	29,87
Gebouw3D	126301,86	501384,60	8,00	8,00	0,00	Relatief	6	9,68
Gebouw3D	126235,96	501411,91	2,50	2,50	0,00	Relatief	4	15,63
Gebouw3D	126247,65	501411,07	2,90	2,90	0,00	Relatief	4	30,77
Gebouw3D	126255,58	501400,20	7,90	7,90	0,00	Relatief	8	29,42
Gebouw3D	126254,51	501400,58	7,80	7,80	0,00	Relatief	6	9,66
Gebouw3D	126315,86	501373,23	2,70	2,70	0,00	Relatief	4	9,63
Gebouw3D	126279,11	501320,72	2,60	2,60	0,00	Relatief	4	10,71
Gebouw3D	126287,02	501360,00	3,00	3,00	0,00	Relatief	4	33,24
Gebouw3D	126287,86	501356,92	7,60	7,60	0,00	Relatief	8	29,51
Gebouw3D	126274,02	501356,94	7,80	7,80	0,00	Relatief	6	11,20
Gebouw3D	126033,16	501009,66	2,60	2,60	0,00	Relatief	4	30,04
Gebouw3D	126030,78	501064,54	8,80	8,80	0,00	Relatief	4	11,15
Gebouw3D	126033,16	501009,66	2,60	2,60	0,00	Relatief	4	11,17
Gebouw3D	126034,26	501017,97	2,70	2,70	0,00	Relatief	4	11,19
Gebouw3D	126037,84	501025,89	2,70	2,70	0,00	Relatief	4	11,19
Gebouw3D	126037,16	501016,20	2,70	2,70	0,00	Relatief	4	11,17
Gebouw3D	126037,06	501022,50	2,60	2,60	0,00	Relatief	4	17,27
Gebouw3D	126041,40	501058,04	3,40	3,40	0,00	Relatief	4	28,67
Gebouw3D	126013,45	501027,98	8,20	8,20	0,00	Relatief	4	11,18
Gebouw3D	126044,74	501030,69	2,60	2,60	0,00	Relatief	4	11,18
Gebouw3D	126004,10	500919,93	2,70	2,70	0,00	Relatief	4	11,17
Gebouw3D	126003,43	500967,50	2,60	2,60	0,00	Relatief	4	11,16
Gebouw3D	126005,48	500959,84	2,60	2,60	0,00	Relatief	4	11,16
Gebouw3D	126009,05	500976,71	2,80	2,80	0,00	Relatief	4	11,18
Gebouw3D	126010,76	500979,50	2,70	2,70	0,00	Relatief	4	28,46
Gebouw3D	126008,06	500907,23	7,70	7,70	0,00	Relatief	4	28,64
Gebouw3D	126013,73	500979,58	5,70	5,70	0,00	Relatief	4	11,20
Gebouw3D	126012,05	500955,82	2,60	2,60	0,00	Relatief	4	11,17
Gebouw3D	126010,82	500937,43	2,60	2,60	0,00	Relatief	4	11,19
Gebouw3D	126014,86	500954,10	2,60	2,60	0,00	Relatief	4	

## Invoergegevens van het model

### Luitje Broekemastraat en Koggenland

Model: Ontwikkelingslocaties Luitje Broekemastraat en Koggenland  
 Purmerend - Purmerend  
 Groep: (hoofdgroep)  
 Lijst van Gebouwen, voor rekenmethode Wegverkeerslawaaai - RMG-2012, wegverkeer

Groep	Oppervlak	Min.lengte	Max.lengte	Functie	Gebouwtype	BAG-id	Gemeente	Jaar
Gebouw3D	48,58	0,60	9,30					0
Gebouw3D	18,02	3,01	5,99					0
Gebouw3D	9,82	2,46	4,00					0
Gebouw3D	14,06	2,46	5,65					0
Gebouw3D	52,83	0,60	9,67					0
Gebouw3D	13,22	2,39	5,39					0
Gebouw3D	50,80	0,60	9,80					0
Gebouw3D	48,87	0,60	9,29					0
Gebouw3D	5,90	2,40	2,46					0
Gebouw3D	5,80	2,40	2,41					0
Gebouw3D	14,88	2,70	5,41					0
Gebouw3D	49,93	0,60	9,50					0
Gebouw3D	14,94	2,73	5,39					0
Gebouw3D	49,57	0,60	9,49					0
Gebouw3D	15,13	2,78	5,41					0
Gebouw3D	49,72	0,60	9,49					0
Gebouw3D	15,99	2,79	5,64					0
Gebouw3D	51,50	0,60	9,42					0
Gebouw3D	5,87	2,39	2,46					0
Gebouw3D	5,88	2,39	2,46					0
Gebouw3D	5,88	2,39	2,46					0
Gebouw3D	5,88	2,39	2,46					0
Gebouw3D	5,95	2,43	2,46					0
Gebouw3D	5,91	2,42	2,46					0
Gebouw3D	14,58	2,64	5,40					0
Gebouw3D	49,58	0,60	9,57					0
Gebouw3D	9,83	1,72	5,41					0
Gebouw3D	12,49	2,29	5,38					0
Gebouw3D	49,47	0,60	9,53					0
Gebouw3D	12,15	2,20	5,43					0
Gebouw3D	50,31	0,60	9,63					0
Gebouw3D	12,16	2,22	5,37					0
Gebouw3D	49,70	0,60	9,60					0
Gebouw3D	50,51	0,60	9,33					0
Gebouw3D	5,85	2,38	2,46					0
Gebouw3D	13,10	2,38	5,38					0
Gebouw3D	52,46	0,23	9,55					0
Gebouw3D	48,63	0,60	9,30					0
Gebouw3D	5,83	2,39	2,46					0
Gebouw3D	5,79	2,40	2,41					0
Gebouw3D	6,04	1,51	3,70					0
Gebouw3D	56,67	0,60	11,22					0
Gebouw3D	48,95	0,60	9,32					0
Gebouw3D	7,58	2,29	3,31					0
Gebouw3D	52,76	5,59	9,45					0
Gebouw3D	7,52	2,30	3,28					0
Gebouw3D	7,55	2,29	3,30					0
Gebouw3D	7,58	2,29	3,30					0
Gebouw3D	7,57	2,29	3,30					0
Gebouw3D	7,54	2,28	3,30					0
Gebouw3D	16,95	2,98	5,62					0
Gebouw3D	48,89	5,59	8,74					0
Gebouw3D	7,56	2,29	3,29					0
Gebouw3D	7,57	2,30	3,29					0
Gebouw3D	7,55	2,29	3,30					0
Gebouw3D	7,54	2,29	3,29					0
Gebouw3D	7,54	2,29	3,28					0
Gebouw3D	7,57	2,30	3,29					0
Gebouw3D	48,01	5,49	8,74					0
Gebouw3D	48,79	5,57	8,74					0
Gebouw3D	7,59	2,30	3,30					0
Gebouw3D	7,54	2,29	3,30					0
Gebouw3D	7,58	2,30	3,29					0





## Invoergegevens van het model Luitje Broekemastraat en Koggenland

Model: Ontwikkelingslocaties Luitje Broekemastraat en Koggenland  
Purmerend - Purmerend  
Groep: (hoofdgroep)  
Lijst van Gebouwen, voor rekenmethode Wegverkeerslawaaai - RMG-2012, wegverkeer

Groep	ItemID	Grp.ID	Datum	Naam	Omschr.	Vorm
Gebouw3D	34559	1	16:23, 1 jun 2021			Polygoon
Gebouw3D	34560	1	16:23, 1 jun 2021			Polygoon
Gebouw3D	34561	1	16:23, 1 jun 2021			Polygoon
Gebouw3D	34562	1	16:23, 1 jun 2021			Polygoon
Gebouw3D	34563	1	16:23, 1 jun 2021			Polygoon
Gebouw3D	34564	1	16:23, 1 jun 2021			Polygoon
Gebouw3D	34565	1	16:23, 1 jun 2021			Polygoon
Gebouw3D	34566	1	16:23, 1 jun 2021			Polygoon
Gebouw3D	34567	1	16:23, 1 jun 2021			Polygoon
Gebouw3D	34568	1	16:23, 1 jun 2021			Polygoon
Gebouw3D	34569	1	16:23, 1 jun 2021			Polygoon
Gebouw3D	34570	1	16:23, 1 jun 2021			Polygoon
Gebouw3D	34571	1	16:23, 1 jun 2021			Polygoon
Gebouw3D	34572	1	16:23, 1 jun 2021			Polygoon
Gebouw3D	34573	1	16:23, 1 jun 2021			Polygoon
Gebouw3D	34574	1	16:23, 1 jun 2021			Polygoon
Gebouw3D	34575	1	16:23, 1 jun 2021			Polygoon
Gebouw3D	34576	1	16:23, 1 jun 2021			Polygoon
Gebouw3D	34577	1	16:23, 1 jun 2021			Polygoon
Gebouw3D	34578	1	16:23, 1 jun 2021			Polygoon
Gebouw3D	34579	1	16:23, 1 jun 2021			Polygoon
Gebouw3D	34580	1	16:23, 1 jun 2021			Polygoon
Gebouw3D	34581	1	16:23, 1 jun 2021			Polygoon
Gebouw3D	34582	1	16:23, 1 jun 2021			Polygoon
Gebouw3D	34605	1	16:23, 1 jun 2021			Polygoon
Gebouw3D	34606	1	16:23, 1 jun 2021			Polygoon
Gebouw3D	34607	1	16:23, 1 jun 2021			Polygoon
Gebouw3D	34608	1	16:23, 1 jun 2021			Polygoon
Gebouw3D	34609	1	16:23, 1 jun 2021			Polygoon
Gebouw3D	34610	1	16:23, 1 jun 2021			Polygoon
Gebouw3D	34611	1	16:23, 1 jun 2021			Polygoon
Gebouw3D	34612	1	16:23, 1 jun 2021			Polygoon
Gebouw3D	34613	1	16:23, 1 jun 2021			Polygoon
Gebouw3D	34614	1	16:23, 1 jun 2021			Polygoon
Gebouw3D	34615	1	16:23, 1 jun 2021			Polygoon
Gebouw3D	34616	1	16:23, 1 jun 2021			Polygoon
Gebouw3D	34617	1	16:23, 1 jun 2021			Polygoon
Gebouw3D	34618	1	16:23, 1 jun 2021			Polygoon
Gebouw3D	34619	1	16:23, 1 jun 2021			Polygoon
Gebouw3D	34620	1	16:23, 1 jun 2021			Polygoon
Gebouw3D	34621	1	16:23, 1 jun 2021			Polygoon
Gebouw3D	34622	1	16:23, 1 jun 2021			Polygoon
Gebouw3D	34623	1	16:23, 1 jun 2021			Polygoon
Gebouw3D	34624	1	16:23, 1 jun 2021			Polygoon
Gebouw3D	34625	1	16:23, 1 jun 2021			Polygoon
Gebouw3D	34626	1	16:23, 1 jun 2021			Polygoon
Gebouw3D	34627	1	16:23, 1 jun 2021			Polygoon
Gebouw3D	34628	1	16:23, 1 jun 2021			Polygoon
Gebouw3D	34629	1	16:23, 1 jun 2021			Polygoon
Gebouw3D	34630	1	16:23, 1 jun 2021			Polygoon
Gebouw3D	34631	1	16:23, 1 jun 2021			Polygoon
Gebouw3D	34632	1	16:23, 1 jun 2021			Polygoon
Gebouw3D	34633	1	16:23, 1 jun 2021			Polygoon
Gebouw3D	34634	1	16:23, 1 jun 2021			Polygoon
Gebouw3D	34635	1	16:23, 1 jun 2021			Polygoon
Gebouw3D	34636	1	16:23, 1 jun 2021			Polygoon
Gebouw3D	34637	1	16:23, 1 jun 2021			Polygoon
Gebouw3D	34638	1	16:23, 1 jun 2021			Polygoon
Gebouw3D	34639	1	16:23, 1 jun 2021			Polygoon
Gebouw3D	34640	1	16:23, 1 jun 2021			Polygoon
Gebouw3D	34641	1	16:23, 1 jun 2021			Polygoon
Gebouw3D	34642	1	16:23, 1 jun 2021			Polygoon
Gebouw3D	34643	1	16:23, 1 jun 2021			Polygoon

## Invoergegevens van het model Luitje Broekemastraat en Koggenland

Model: Ontwikkelingslocaties Luitje Broekemastraat en Koggenland  
Purmerend - Purmerend  
Groep: (hoofdgroep)  
Lijst van Gebouwen, voor rekenmethode Wegverkeerslawaaï - RMG-2012, wegverkeer

Groep	X-1	Y-1	Hoogte	Rel.H	Maaiveld	Hdef.	Vormpunten	Omtrek
Gebouw3D	126016,28	500988,52	2,80	2,80	0,00	Relatief	4	18,32
Gebouw3D	126014,79	500943,92	2,60	2,60	0,00	Relatief	4	11,15
Gebouw3D	126017,04	500994,18	2,70	2,70	0,00	Relatief	4	11,20
Gebouw3D	126021,87	500951,11	2,60	2,60	0,00	Relatief	4	11,23
Gebouw3D	126021,81	500991,05	2,80	2,80	0,00	Relatief	4	11,19
Gebouw3D	126024,65	500949,41	2,60	2,60	0,00	Relatief	4	11,11
Gebouw3D	126025,53	500888,93	8,90	8,90	0,00	Relatief	8	34,08
Gebouw3D	126028,91	500898,49	2,90	2,90	0,00	Relatief	4	10,18
Gebouw3D	126035,13	500883,04	3,10	3,10	0,00	Relatief	8	20,47
Gebouw3D	126027,92	500939,74	5,70	5,70	0,00	Relatief	4	28,38
Gebouw3D	126030,25	500900,69	2,80	2,80	0,00	Relatief	4	10,19
Gebouw3D	126039,50	500895,01	9,60	9,60	0,00	Relatief	6	30,16
Gebouw3D	126032,45	500991,09	5,80	5,80	0,00	Relatief	4	28,64
Gebouw3D	126033,31	500942,83	2,70	2,70	0,00	Relatief	4	11,20
Gebouw3D	126040,17	500949,64	3,20	3,20	0,00	Relatief	4	34,72
Gebouw3D	126040,46	500913,39	8,50	8,50	0,00	Relatief	6	31,68
Gebouw3D	126043,71	501009,53	7,70	7,70	0,00	Relatief	4	28,68
Gebouw3D	126053,80	500913,61	2,70	2,70	0,00	Relatief	8	23,80
Gebouw3D	126058,72	500926,49	8,30	8,30	0,00	Relatief	7	35,12
Gebouw3D	126050,88	500934,47	2,90	2,90	0,00	Relatief	4	10,20
Gebouw3D	126052,24	500936,71	2,90	2,90	0,00	Relatief	4	10,13
Gebouw3D	126051,24	500931,04	9,70	9,70	0,00	Relatief	6	30,12
Gebouw3D	126069,97	500944,90	9,60	9,60	0,00	Relatief	6	30,10
Gebouw3D	126047,68	501016,01	7,70	7,70	0,00	Relatief	4	28,70
Gebouw3D	126180,94	501249,02	2,60	2,60	0,00	Relatief	4	10,53
Gebouw3D	126175,28	501255,65	2,60	2,60	0,00	Relatief	4	10,54
Gebouw3D	126171,67	501254,67	2,50	2,50	0,00	Relatief	4	10,50
Gebouw3D	126165,99	501261,29	2,60	2,60	0,00	Relatief	4	10,57
Gebouw3D	126162,38	501260,33	2,60	2,60	0,00	Relatief	4	10,52
Gebouw3D	126156,78	501266,92	2,60	2,60	0,00	Relatief	4	10,55
Gebouw3D	126153,18	501265,95	2,60	2,60	0,00	Relatief	4	10,53
Gebouw3D	126229,31	501291,97	2,70	2,70	0,00	Relatief	4	18,26
Gebouw3D	126167,87	501302,59	2,50	2,50	0,00	Relatief	4	9,60
Gebouw3D	126190,57	501307,32	2,50	2,50	0,00	Relatief	4	9,62
Gebouw3D	126171,15	501307,92	2,60	2,60	0,00	Relatief	4	9,56
Gebouw3D	126162,04	501309,93	3,00	3,00	0,00	Relatief	4	15,90
Gebouw3D	126189,71	501322,04	7,80	7,80	0,00	Relatief	6	29,36
Gebouw3D	126173,30	501328,36	3,00	3,00	0,00	Relatief	4	16,01
Gebouw3D	126176,13	501333,00	3,00	3,00	0,00	Relatief	4	16,07
Gebouw3D	126181,61	501329,66	2,60	2,60	0,00	Relatief	4	9,61
Gebouw3D	126195,59	501336,62	2,50	2,50	0,00	Relatief	4	9,85
Gebouw3D	126168,68	501343,94	8,30	8,30	0,00	Relatief	6	29,42
Gebouw3D	126192,91	501348,15	2,70	2,70	0,00	Relatief	4	9,60
Gebouw3D	126185,07	501352,90	8,00	8,00	0,00	Relatief	6	29,41
Gebouw3D	126190,23	501356,08	3,20	3,20	0,00	Relatief	4	16,47
Gebouw3D	126276,34	501342,88	7,80	7,80	0,00	Relatief	6	29,43
Gebouw3D	126260,33	501333,37	8,40	8,40	0,00	Relatief	6	29,95
Gebouw3D	126190,15	501243,38	2,70	2,70	0,00	Relatief	4	10,53
Gebouw3D	126190,15	501243,38	2,70	2,70	0,00	Relatief	4	10,58
Gebouw3D	126162,31	501249,53	2,80	2,80	0,00	Relatief	6	38,06
Gebouw3D	126207,95	501237,43	8,10	8,10	0,00	Relatief	4	29,43
Gebouw3D	126209,32	501371,11	3,00	3,00	0,00	Relatief	4	16,39
Gebouw3D	126244,81	501230,40	2,60	2,60	0,00	Relatief	4	10,57
Gebouw3D	126241,21	501229,42	2,60	2,60	0,00	Relatief	4	10,53
Gebouw3D	126234,05	501233,79	2,60	2,60	0,00	Relatief	4	10,52
Gebouw3D	126240,43	501331,35	8,00	8,00	0,00	Relatief	6	29,41
Gebouw3D	126235,71	501323,59	7,90	7,90	0,00	Relatief	6	29,85
Gebouw3D	126234,35	501321,35	3,10	3,10	0,00	Relatief	4	16,38
Gebouw3D	126231,30	501326,73	8,00	8,00	0,00	Relatief	6	29,43
Gebouw3D	126226,67	501329,55	6,40	6,40	0,00	Relatief	6	29,40
Gebouw3D	126208,24	501340,80	8,00	8,00	0,00	Relatief	6	29,38
Gebouw3D	126224,48	501368,17	7,80	7,80	0,00	Relatief	6	29,45
Gebouw3D	126221,65	501363,56	7,80	7,80	0,00	Relatief	6	29,46



## Invoergegevens van het model

### Luitje Broekemastraat en Koggenland

Model: Ontwikkelingslocaties Luitje Broekemastraat en Koggenland  
 Purmerend - Purmerend  
 Groep: (hoofdgroep)  
 Lijst van Gebouwen, voor rekenmethode Wegverkeerslawaaai - RMG-2012, wegverkeer

Groep	Oppervlak	Min.lengte	Max.lengte	Functie	Gebouwtype	BAG-id	Gemeente	Jaar
Gebouw3D	20,54	3,92	5,23					0
Gebouw3D	7,53	2,29	3,29					0
Gebouw3D	7,59	2,30	3,30					0
Gebouw3D	7,63	2,30	3,32					0
Gebouw3D	7,58	2,30	3,29					0
Gebouw3D	7,49	2,30	3,26					0
Gebouw3D	66,19	0,58	8,77					0
Gebouw3D	6,48	2,51	2,58					0
Gebouw3D	20,07	0,21	7,39					0
Gebouw3D	47,63	5,45	8,74					0
Gebouw3D	6,49	2,51	2,59					0
Gebouw3D	50,49	0,34	9,37					0
Gebouw3D	48,81	5,59	8,73					0
Gebouw3D	7,61	2,31	3,29					0
Gebouw3D	65,85	5,60	11,76					0
Gebouw3D	62,06	0,01	8,76					0
Gebouw3D	48,93	5,59	8,75					0
Gebouw3D	23,94	0,01	7,37					0
Gebouw3D	64,27	0,53	8,76					0
Gebouw3D	6,50	2,50	2,62					0
Gebouw3D	6,42	2,50	2,59					0
Gebouw3D	50,52	0,33	9,36					0
Gebouw3D	50,33	0,34	9,36					0
Gebouw3D	48,99	5,60	8,75					0
Gebouw3D	6,92	2,54	2,71					0
Gebouw3D	6,94	2,55	2,71					0
Gebouw3D	6,89	2,53	2,71					0
Gebouw3D	6,98	2,57	2,71					0
Gebouw3D	6,91	2,54	2,71					0
Gebouw3D	6,95	2,56	2,71					0
Gebouw3D	6,93	2,55	2,71					0
Gebouw3D	18,79	3,13	5,99					0
Gebouw3D	5,76	2,39	2,41					0
Gebouw3D	5,78	2,35	2,46					0
Gebouw3D	5,71	2,37	2,40					0
Gebouw3D	13,76	2,50	5,40					0
Gebouw3D	48,37	0,60	9,29					0
Gebouw3D	14,03	2,57	5,41					0
Gebouw3D	14,14	2,58	5,43					0
Gebouw3D	5,77	2,40	2,41					0
Gebouw3D	6,07	2,46	2,47					0
Gebouw3D	48,56	0,60	9,32					0
Gebouw3D	5,77	2,40	2,41					0
Gebouw3D	48,55	0,60	9,32					0
Gebouw3D	14,60	2,54	5,65					0
Gebouw3D	48,63	0,60	9,31					0
Gebouw3D	50,93	0,60	9,31					0
Gebouw3D	6,93	2,54	2,71					0
Gebouw3D	6,99	2,56	2,71					0
Gebouw3D	58,62	2,21	13,63					0
Gebouw3D	51,42	5,71	9,01					0
Gebouw3D	11,93	1,89	6,30					0
Gebouw3D	6,97	2,56	2,72					0
Gebouw3D	6,92	2,54	2,72					0
Gebouw3D	6,91	2,54	2,72					0
Gebouw3D	48,53	0,60	9,30					0
Gebouw3D	49,69	0,60	9,35					0
Gebouw3D	15,04	2,62	5,41					0
Gebouw3D	48,63	0,60	9,30					0
Gebouw3D	48,52	0,60	9,30					0
Gebouw3D	48,43	0,60	9,30					0
Gebouw3D	48,64	0,60	9,32					0
Gebouw3D	48,76	0,60	9,32					0

## Invoergegevens van het model Luitje Broekemastraat en Koggenland

Model: Ontwikkelingslocaties Luitje Broekemastraat en Koggenland  
 Purmerend - Purmerend  
 Groep: (hoofdgroep)  
 Lijst van Gebouwen, voor rekenmethode WegverkeerslawaaI - RMG-2012, wegverkeer

Groep	AHN-jaar	Trust	Cp	Zwevend	Refl. 63	Refl. 125	Refl. 250	Refl. 500	Refl. 1k	Refl. 2k	Refl. 4k
Gebouw3D	0	0	0	dB	False	0,80	0,80	0,80	0,80	0,80	0,80
Gebouw3D	0	0	0	dB	False	0,80	0,80	0,80	0,80	0,80	0,80
Gebouw3D	0	0	0	dB	False	0,80	0,80	0,80	0,80	0,80	0,80
Gebouw3D	0	0	0	dB	False	0,80	0,80	0,80	0,80	0,80	0,80
Gebouw3D	0	0	0	dB	False	0,80	0,80	0,80	0,80	0,80	0,80
Gebouw3D	0	0	0	dB	False	0,80	0,80	0,80	0,80	0,80	0,80
Gebouw3D	0	0	0	dB	False	0,80	0,80	0,80	0,80	0,80	0,80
Gebouw3D	0	0	0	dB	False	0,80	0,80	0,80	0,80	0,80	0,80
Gebouw3D	0	0	0	dB	False	0,80	0,80	0,80	0,80	0,80	0,80
Gebouw3D	0	0	0	dB	False	0,80	0,80	0,80	0,80	0,80	0,80
Gebouw3D	0	0	0	dB	False	0,80	0,80	0,80	0,80	0,80	0,80
Gebouw3D	0	0	0	dB	False	0,80	0,80	0,80	0,80	0,80	0,80
Gebouw3D	0	0	0	dB	False	0,80	0,80	0,80	0,80	0,80	0,80
Gebouw3D	0	0	0	dB	False	0,80	0,80	0,80	0,80	0,80	0,80
Gebouw3D	0	0	0	dB	False	0,80	0,80	0,80	0,80	0,80	0,80
Gebouw3D	0	0	0	dB	False	0,80	0,80	0,80	0,80	0,80	0,80
Gebouw3D	0	0	0	dB	False	0,80	0,80	0,80	0,80	0,80	0,80
Gebouw3D	0	0	0	dB	False	0,80	0,80	0,80	0,80	0,80	0,80
Gebouw3D	0	0	0	dB	False	0,80	0,80	0,80	0,80	0,80	0,80
Gebouw3D	0	0	0	dB	False	0,80	0,80	0,80	0,80	0,80	0,80
Gebouw3D	0	0	0	dB	False	0,80	0,80	0,80	0,80	0,80	0,80
Gebouw3D	0	0	0	dB	False	0,80	0,80	0,80	0,80	0,80	0,80
Gebouw3D	0	0	0	dB	False	0,80	0,80	0,80	0,80	0,80	0,80
Gebouw3D	0	0	0	dB	False	0,80	0,80	0,80	0,80	0,80	0,80
Gebouw3D	0	0	0	dB	False	0,80	0,80	0,80	0,80	0,80	0,80
Gebouw3D	0	0	0	dB	False	0,80	0,80	0,80	0,80	0,80	0,80
Gebouw3D	0	0	0	dB	False	0,80	0,80	0,80	0,80	0,80	0,80
Gebouw3D	0	0	0	dB	False	0,80	0,80	0,80	0,80	0,80	0,80
Gebouw3D	0	0	0	dB	False	0,80	0,80	0,80	0,80	0,80	0,80
Gebouw3D	0	0	0	dB	False	0,80	0,80	0,80	0,80	0,80	0,80
Gebouw3D	0	0	0	dB	False	0,80	0,80	0,80	0,80	0,80	0,80
Gebouw3D	0	0	0	dB	False	0,80	0,80	0,80	0,80	0,80	0,80
Gebouw3D	0	0	0	dB	False	0,80	0,80	0,80	0,80	0,80	0,80
Gebouw3D	0	0	0	dB	False	0,80	0,80	0,80	0,80	0,80	0,80
Gebouw3D	0	0	0	dB	False	0,80	0,80	0,80	0,80	0,80	0,80
Gebouw3D	0	0	0	dB	False	0,80	0,80	0,80	0,80	0,80	0,80
Gebouw3D	0	0	0	dB	False	0,80	0,80	0,80	0,80	0,80	0,80
Gebouw3D	0	0	0	dB	False	0,80	0,80	0,80	0,80	0,80	0,80
Gebouw3D	0	0	0	dB	False	0,80	0,80	0,80	0,80	0,80	0,80
Gebouw3D	0	0	0	dB	False	0,80	0,80	0,80	0,80	0,80	0,80
Gebouw3D	0	0	0	dB	False	0,80	0,80	0,80	0,80	0,80	0,80
Gebouw3D	0	0	0	dB	False	0,80	0,80	0,80	0,80	0,80	0,80
Gebouw3D	0	0	0	dB	False	0,80	0,80	0,80	0,80	0,80	0,80
Gebouw3D	0	0	0	dB	False	0,80	0,80	0,80	0,80	0,80	0,80
Gebouw3D	0	0	0	dB	False	0,80	0,80	0,80	0,80	0,80	0,80
Gebouw3D	0	0	0	dB	False	0,80	0,80	0,80	0,80	0,80	0,80
Gebouw3D	0	0	0	dB	False	0,80	0,80	0,80	0,80	0,80	0,80
Gebouw3D	0	0	0	dB	False	0,80	0,80	0,80	0,80	0,80	0,80
Gebouw3D	0	0	0	dB	False	0,80	0,80	0,80	0,80	0,80	0,80
Gebouw3D	0	0	0	dB	False	0,80	0,80	0,80	0,80	0,80	0,80
Gebouw3D	0	0	0	dB	False	0,80	0,80	0,80	0,80	0,80	0,80
Gebouw3D	0	0	0	dB	False	0,80	0,80	0,80	0,80	0,80	0,80



## Invoergegevens van het model Luitje Broekemastraat en Koggenland

Model: Ontwikkelingslocaties Luitje Broekemastraat en Koggenland  
Purmerend - Purmerend  
Groep: (hoofdgroep)  
Lijst van Gebouwen, voor rekenmethode Wegverkeerslawaaai - RMG-2012, wegverkeer

Groep	ItemID	Grp.ID	Datum	Naam	Omschr.	Vorm
Gebouw3D	34644	1	16:23, 1 jun 2021			Polygoon
Gebouw3D	34645	1	16:23, 1 jun 2021			Polygoon
Gebouw3D	34646	1	16:23, 1 jun 2021			Polygoon
Gebouw3D	34647	1	16:23, 1 jun 2021			Polygoon
Gebouw3D	34648	1	16:23, 1 jun 2021			Polygoon
Gebouw3D	34649	1	16:23, 1 jun 2021			Polygoon
Gebouw3D	34650	1	16:23, 1 jun 2021			Polygoon
Gebouw3D	34651	1	16:23, 1 jun 2021			Polygoon
Gebouw3D	34652	1	16:23, 1 jun 2021			Polygoon
Gebouw3D	34653	1	16:23, 1 jun 2021			Polygoon
Gebouw3D	34654	1	16:23, 1 jun 2021			Polygoon
Gebouw3D	34655	1	16:23, 1 jun 2021			Polygoon
Gebouw3D	34656	1	16:23, 1 jun 2021			Polygoon
Gebouw3D	34657	1	16:23, 1 jun 2021			Polygoon
Gebouw3D	34658	1	16:23, 1 jun 2021			Polygoon
Gebouw3D	34659	1	16:23, 1 jun 2021			Polygoon
Gebouw3D	34660	1	16:23, 1 jun 2021			Polygoon
Gebouw3D	34661	1	16:23, 1 jun 2021			Polygoon
Gebouw3D	34664	1	16:23, 1 jun 2021			Polygoon
Gebouw3D	34665	1	16:23, 1 jun 2021			Polygoon
Gebouw3D	34666	1	16:23, 1 jun 2021			Polygoon
Gebouw3D	34667	1	16:23, 1 jun 2021			Polygoon
Gebouw3D	34668	1	16:23, 1 jun 2021			Polygoon
Gebouw3D	34669	1	16:23, 1 jun 2021			Polygoon
Gebouw3D	34670	1	16:23, 1 jun 2021			Polygoon
Gebouw3D	34671	1	16:23, 1 jun 2021			Polygoon
Gebouw3D	34672	1	16:23, 1 jun 2021			Polygoon
Gebouw3D	34673	1	16:23, 1 jun 2021			Polygoon
Gebouw3D	34674	1	16:23, 1 jun 2021			Polygoon
Gebouw3D	34675	1	16:23, 1 jun 2021			Polygoon
Gebouw3D	34676	1	16:23, 1 jun 2021			Polygoon
Gebouw3D	34677	1	16:23, 1 jun 2021			Polygoon
Gebouw3D	34678	1	16:23, 1 jun 2021			Polygoon
Gebouw3D	34679	1	16:23, 1 jun 2021			Polygoon
Gebouw3D	34680	1	16:23, 1 jun 2021			Polygoon
Gebouw3D	34681	1	16:23, 1 jun 2021			Polygoon
Gebouw3D	34682	1	16:23, 1 jun 2021			Polygoon
Gebouw3D	34683	1	16:23, 1 jun 2021			Polygoon
Gebouw3D	34684	1	16:23, 1 jun 2021			Polygoon
Gebouw3D	34685	1	16:23, 1 jun 2021			Polygoon
Gebouw3D	34686	1	16:23, 1 jun 2021			Polygoon
Gebouw3D	34687	1	16:23, 1 jun 2021			Polygoon
Gebouw3D	34688	1	16:23, 1 jun 2021			Polygoon
Gebouw3D	34689	1	16:23, 1 jun 2021			Polygoon
Gebouw3D	34690	1	16:23, 1 jun 2021			Polygoon
Gebouw3D	34691	1	16:23, 1 jun 2021			Polygoon
Gebouw3D	34692	1	16:23, 1 jun 2021			Polygoon
Gebouw3D	34693	1	16:23, 1 jun 2021			Polygoon
Gebouw3D	34694	1	16:23, 1 jun 2021			Polygoon
Gebouw3D	34695	1	16:23, 1 jun 2021			Polygoon
Gebouw3D	34696	1	16:23, 1 jun 2021			Polygoon
Gebouw3D	34697	1	16:23, 1 jun 2021			Polygoon
Gebouw3D	34698	1	16:23, 1 jun 2021			Polygoon
Gebouw3D	34699	1	16:23, 1 jun 2021			Polygoon
Gebouw3D	34700	1	16:23, 1 jun 2021			Polygoon
Gebouw3D	34701	1	16:23, 1 jun 2021			Polygoon
Gebouw3D	34702	1	16:23, 1 jun 2021			Polygoon
Gebouw3D	34703	1	16:23, 1 jun 2021			Polygoon
Gebouw3D	34704	1	16:23, 1 jun 2021			Polygoon
Gebouw3D	34705	1	16:23, 1 jun 2021			Polygoon
Gebouw3D	34706	1	16:23, 1 jun 2021			Polygoon
Gebouw3D	34707	1	16:23, 1 jun 2021			Polygoon
Gebouw3D	34708	1	16:23, 1 jun 2021			Polygoon

## Invoergegevens van het model Luitje Broekemastraat en Koggenland

Model: Ontwikkelingslocaties Luitje Broekemastraat en Koggenland  
Purmerend - Purmerend  
Groep: (hoofdgroep)  
Lijst van Gebouwen, voor rekenmethode Wegverkeerslawaaai - RMG-2012, wegverkeer

Groep	X-1	Y-1	Hoogte	Rel.H	Maaiveld	Hdef.	Vormpunten	Omtrek
Gebouw3D	126228,28	501356,55	8,50	8,50	0,00	Relatief	6	29,87
Gebouw3D	126272,80	501332,40	2,90	2,90	0,00	Relatief	4	15,25
Gebouw3D	126262,76	501338,51	8,30	8,30	0,00	Relatief	6	29,82
Gebouw3D	126249,63	501222,50	8,90	8,90	0,00	Relatief	4	29,38
Gebouw3D	126227,68	501289,30	2,70	2,70	0,00	Relatief	4	10,02
Gebouw3D	126239,12	501308,02	2,70	2,70	0,00	Relatief	4	10,04
Gebouw3D	126250,42	501223,80	2,60	2,60	0,00	Relatief	4	10,52
Gebouw3D	126199,61	501237,59	2,60	2,60	0,00	Relatief	4	10,64
Gebouw3D	126252,61	501222,47	2,70	2,70	0,00	Relatief	4	10,53
Gebouw3D	126213,44	501246,39	2,70	2,70	0,00	Relatief	4	10,58
Gebouw3D	126216,99	501292,96	2,50	2,50	0,00	Relatief	4	9,74
Gebouw3D	126214,60	501374,22	2,50	2,50	0,00	Relatief	4	9,67
Gebouw3D	126072,93	500970,58	2,70	2,70	0,00	Relatief	4	10,19
Gebouw3D	126074,29	500972,78	2,70	2,70	0,00	Relatief	4	10,19
Gebouw3D	126083,52	500967,12	9,70	9,70	0,00	Relatief	6	30,10
Gebouw3D	126078,55	500979,78	2,70	2,70	0,00	Relatief	4	10,18
Gebouw3D	126079,89	500981,98	2,70	2,70	0,00	Relatief	4	10,17
Gebouw3D	126138,21	500892,97	4,40	4,40	0,00	Relatief	4	23,66
Gebouw3D	126311,82	500942,91	8,70	8,70	0,00	Relatief	4	30,27
Gebouw3D	126325,82	500966,02	8,20	8,20	0,00	Relatief	6	30,25
Gebouw3D	126331,57	500975,51	7,10	7,10	0,00	Relatief	6	30,52
Gebouw3D	126324,95	500962,90	6,10	6,10	0,00	Relatief	6	31,84
Gebouw3D	126327,08	500946,27	2,60	2,60	0,00	Relatief	4	10,22
Gebouw3D	126330,58	500944,25	2,70	2,70	0,00	Relatief	4	10,48
Gebouw3D	126332,67	500955,52	2,50	2,50	0,00	Relatief	4	10,79
Gebouw3D	126332,61	500952,44	2,70	2,70	0,00	Relatief	4	10,94
Gebouw3D	126337,76	500955,78	2,70	2,70	0,00	Relatief	4	11,00
Gebouw3D	126337,30	500963,23	2,50	2,50	0,00	Relatief	4	10,32
Gebouw3D	126338,35	500964,91	2,50	2,50	0,00	Relatief	4	10,39
Gebouw3D	126314,42	500965,39	7,90	7,90	0,00	Relatief	6	30,17
Gebouw3D	126334,36	500980,12	7,90	7,90	0,00	Relatief	6	30,25
Gebouw3D	126327,08	500946,27	2,60	2,60	0,00	Relatief	4	10,27
Gebouw3D	126322,27	500938,27	2,30	2,30	0,00	Relatief	4	14,33
Gebouw3D	126323,55	500933,27	2,50	2,50	0,00	Relatief	4	9,83
Gebouw3D	126318,59	500932,17	2,70	2,70	0,00	Relatief	4	15,24
Gebouw3D	126257,65	500969,09	8,90	8,90	0,00	Relatief	12	142,77
Gebouw3D	126250,18	501015,43	5,10	5,10	0,00	Relatief	8	83,66
Gebouw3D	126279,95	501005,26	5,20	5,20	0,00	Relatief	14	124,05
Gebouw3D	126339,96	500989,37	7,80	7,80	0,00	Relatief	6	30,25
Gebouw3D	126326,31	500985,02	7,80	7,80	0,00	Relatief	4	29,64
Gebouw3D	126317,75	500970,89	7,80	7,80	0,00	Relatief	4	29,95
Gebouw3D	126314,62	500947,53	7,80	7,80	0,00	Relatief	4	29,66
Gebouw3D	126138,98	501067,66	8,10	8,10	0,00	Relatief	6	32,03
Gebouw3D	126132,68	501066,11	2,90	2,90	0,00	Relatief	4	12,24
Gebouw3D	126183,75	501074,43	4,80	4,80	0,00	Relatief	6	54,21
Gebouw3D	126117,41	501069,42	8,10	8,10	0,00	Relatief	4	29,37
Gebouw3D	126140,53	501073,23	8,00	8,00	0,00	Relatief	6	31,90
Gebouw3D	126112,54	501078,80	5,90	5,90	0,00	Relatief	4	28,91
Gebouw3D	126106,68	501069,67	3,30	3,30	0,00	Relatief	6	19,67
Gebouw3D	126139,43	501071,08	3,40	3,40	0,00	Relatief	4	12,33
Gebouw3D	126144,71	501077,02	7,90	7,90	0,00	Relatief	6	32,02
Gebouw3D	126137,41	501075,14	3,40	3,40	0,00	Relatief	4	12,21
Gebouw3D	126123,05	501078,65	7,30	7,30	0,00	Relatief	6	29,76
Gebouw3D	126108,28	501075,07	3,00	3,00	0,00	Relatief	6	20,09
Gebouw3D	126147,55	501084,44	7,90	7,90	0,00	Relatief	6	31,86
Gebouw3D	126125,96	501083,41	8,10	8,10	0,00	Relatief	6	29,84
Gebouw3D	126112,16	501079,03	2,90	2,90	0,00	Relatief	4	12,81
Gebouw3D	126141,79	501082,30	3,30	3,30	0,00	Relatief	4	12,02
Gebouw3D	126150,35	501086,23	7,70	7,70	0,00	Relatief	6	31,82
Gebouw3D	126146,11	501082,48	3,30	3,30	0,00	Relatief	4	12,24
Gebouw3D	126151,76	501091,69	7,60	7,60	0,00	Relatief	6	32,15
Gebouw3D	126150,74	501089,48	3,10	3,10	0,00	Relatief	4	12,27
Gebouw3D	126151,76	501091,69	3,00	3,00	0,00	Relatief	4	12,19

## Invoergegevens van het model Luitje Broekemastraat en Koggenland

Model: Ontwikkelingslocaties Luitje Broekemastraat en Koggenland  
Purmerend - Purmerend  
Groep: (hoofdgroep)  
Lijst van Gebouwen, voor rekenmethode Wegverkeerslawaaai - RMG-2012, wegverkeer

Groep	Oppervlak	Min.lengte	Max.lengte	Functie	Gebouwtype	BAG-id	Gemeente	Jaar
Gebouw3D	50,48	0,60	9,32					0
Gebouw3D	12,08	2,18	5,38					0
Gebouw3D	49,63	0,60	9,44					0
Gebouw3D	51,23	5,69	9,00					0
Gebouw3D	6,27	2,50	2,51					0
Gebouw3D	6,31	2,49	2,54					0
Gebouw3D	6,92	2,56	2,70					0
Gebouw3D	7,07	2,62	2,70					0
Gebouw3D	6,93	2,56	2,70					0
Gebouw3D	6,98	2,57	2,72					0
Gebouw3D	5,93	2,41	2,46					0
Gebouw3D	5,84	2,37	2,46					0
Gebouw3D	6,49	2,50	2,60					0
Gebouw3D	6,49	2,51	2,60					0
Gebouw3D	50,52	0,33	9,32					0
Gebouw3D	6,48	2,50	2,59					0
Gebouw3D	6,47	2,50	2,59					0
Gebouw3D	34,08	4,96	6,87					0
Gebouw3D	53,81	5,69	9,43					0
Gebouw3D	51,30	0,30	9,71					0
Gebouw3D	52,56	0,29	9,72					0
Gebouw3D	33,09	2,30	10,43					0
Gebouw3D	6,21	1,97	3,13					0
Gebouw3D	6,85	2,50	2,75					0
Gebouw3D	7,01	2,17	3,22					0
Gebouw3D	7,48	2,71	2,74					0
Gebouw3D	7,56	2,74	2,77					0
Gebouw3D	6,27	1,94	3,20					0
Gebouw3D	6,39	1,98	3,20					0
Gebouw3D	51,03	0,28	9,71					0
Gebouw3D	51,18	0,31	9,72					0
Gebouw3D	6,29	2,00	3,13					0
Gebouw3D	12,78	3,36	3,81					0
Gebouw3D	5,96	2,17	2,75					0
Gebouw3D	11,40	2,04	5,59					0
Gebouw3D	1198,57	0,07	40,79					0
Gebouw3D	393,06	1,01	26,97					0
Gebouw3D	586,73	0,25	40,79					0
Gebouw3D	51,26	0,31	9,42					0
Gebouw3D	50,88	5,39	9,42					0
Gebouw3D	52,32	5,55	9,42					0
Gebouw3D	50,96	5,40	9,43					0
Gebouw3D	53,38	1,40	10,54					0
Gebouw3D	8,92	2,39	3,78					0
Gebouw3D	106,20	0,77	21,78					0
Gebouw3D	50,20	5,40	9,29					0
Gebouw3D	52,34	1,56	10,55					0
Gebouw3D	48,96	5,41	9,05					0
Gebouw3D	14,46	1,49	5,44					0
Gebouw3D	9,04	2,41	3,84					0
Gebouw3D	52,31	1,68	10,58					0
Gebouw3D	8,92	2,42	3,69					0
Gebouw3D	49,64	0,48	9,49					0
Gebouw3D	15,64	1,72	5,41					0
Gebouw3D	52,27	1,45	10,62					0
Gebouw3D	50,59	0,41	9,39					0
Gebouw3D	9,26	2,20	4,21					0
Gebouw3D	8,67	2,40	3,63					0
Gebouw3D	52,13	1,36	10,67					0
Gebouw3D	8,94	2,41	3,80					0
Gebouw3D	53,46	1,48	10,61					0
Gebouw3D	8,96	2,41	3,88					0
Gebouw3D	8,88	2,41	3,76					0

# Invoergegevens van het model

## Luitje Broekemastraat en Koggenland

Model: Ontwikkelingslocaties Luitje Broekemastraat en Koggenland  
 Purmerend - Purmerend  
 Groep: (hoofdgroep)  
 Lijst van Gebouwen, voor rekenmethode Wegverkeerslawaaï - RMG-2012, wegverkeer

Groep	AHN-jaar	Trust	Cp	Zwevend	Refl. 63	Refl. 125	Refl. 250	Refl. 500	Refl. 1k	Refl. 2k	Refl. 4k
Gebouw3D	0	0	0	dB	False	0,80	0,80	0,80	0,80	0,80	0,80
Gebouw3D	0	0	0	dB	False	0,80	0,80	0,80	0,80	0,80	0,80
Gebouw3D	0	0	0	dB	False	0,80	0,80	0,80	0,80	0,80	0,80
Gebouw3D	0	0	0	dB	False	0,80	0,80	0,80	0,80	0,80	0,80
Gebouw3D	0	0	0	dB	False	0,80	0,80	0,80	0,80	0,80	0,80
Gebouw3D	0	0	0	dB	False	0,80	0,80	0,80	0,80	0,80	0,80
Gebouw3D	0	0	0	dB	False	0,80	0,80	0,80	0,80	0,80	0,80
Gebouw3D	0	0	0	dB	False	0,80	0,80	0,80	0,80	0,80	0,80
Gebouw3D	0	0	0	dB	False	0,80	0,80	0,80	0,80	0,80	0,80
Gebouw3D	0	0	0	dB	False	0,80	0,80	0,80	0,80	0,80	0,80
Gebouw3D	0	0	0	dB	False	0,80	0,80	0,80	0,80	0,80	0,80
Gebouw3D	0	0	0	dB	False	0,80	0,80	0,80	0,80	0,80	0,80
Gebouw3D	0	0	0	dB	False	0,80	0,80	0,80	0,80	0,80	0,80
Gebouw3D	0	0	0	dB	False	0,80	0,80	0,80	0,80	0,80	0,80
Gebouw3D	0	0	0	dB	False	0,80	0,80	0,80	0,80	0,80	0,80
Gebouw3D	0	0	0	dB	False	0,80	0,80	0,80	0,80	0,80	0,80
Gebouw3D	0	0	0	dB	False	0,80	0,80	0,80	0,80	0,80	0,80
Gebouw3D	0	0	0	dB	False	0,80	0,80	0,80	0,80	0,80	0,80
Gebouw3D	0	0	0	dB	False	0,80	0,80	0,80	0,80	0,80	0,80
Gebouw3D	0	0	0	dB	False	0,80	0,80	0,80	0,80	0,80	0,80
Gebouw3D	0	0	0	dB	False	0,80	0,80	0,80	0,80	0,80	0,80
Gebouw3D	0	0	0	dB	False	0,80	0,80	0,80	0,80	0,80	0,80
Gebouw3D	0	0	0	dB	False	0,80	0,80	0,80	0,80	0,80	0,80
Gebouw3D	0	0	0	dB	False	0,80	0,80	0,80	0,80	0,80	0,80
Gebouw3D	0	0	0	dB	False	0,80	0,80	0,80	0,80	0,80	0,80
Gebouw3D	0	0	0	dB	False	0,80	0,80	0,80	0,80	0,80	0,80
Gebouw3D	0	0	0	dB	False	0,80	0,80	0,80	0,80	0,80	0,80
Gebouw3D	0	0	0	dB	False	0,80	0,80	0,80	0,80	0,80	0,80
Gebouw3D	0	0	0	dB	False	0,80	0,80	0,80	0,80	0,80	0,80
Gebouw3D	0	0	0	dB	False	0,80	0,80	0,80	0,80	0,80	0,80
Gebouw3D	0	0	0	dB	False	0,80	0,80	0,80	0,80	0,80	0,80
Gebouw3D	0	0	0	dB	False	0,80	0,80	0,80	0,80	0,80	0,80
Gebouw3D	0	0	0	dB	False	0,80	0,80	0,80	0,80	0,80	0,80
Gebouw3D	0	0	0	dB	False	0,80	0,80	0,80	0,80	0,80	0,80
Gebouw3D	0	0	0	dB	False	0,80	0,80	0,80	0,80	0,80	0,80
Gebouw3D	0	0	0	dB	False	0,80	0,80	0,80	0,80	0,80	0,80
Gebouw3D	0	0	0	dB	False	0,80	0,80	0,80	0,80	0,80	0,80
Gebouw3D	0	0	0	dB	False	0,80	0,80	0,80	0,80	0,80	0,80
Gebouw3D	0	0	0	dB	False	0,80	0,80	0,80	0,80	0,80	0,80
Gebouw3D	0	0	0	dB	False	0,80	0,80	0,80	0,80	0,80	0,80
Gebouw3D	0	0	0	dB	False	0,80	0,80	0,80	0,80	0,80	0,80
Gebouw3D	0	0	0	dB	False	0,80	0,80	0,80	0,80	0,80	0,80
Gebouw3D	0	0	0	dB	False	0,80	0,80	0,80	0,80	0,80	0,80
Gebouw3D	0	0	0	dB	False	0,80	0,80	0,80	0,80	0,80	0,80
Gebouw3D	0	0	0	dB	False	0,80	0,80	0,80	0,80	0,80	0,80
Gebouw3D	0	0	0	dB	False	0,80	0,80	0,80	0,80	0,80	0,80
Gebouw3D	0	0	0	dB	False	0,80	0,80	0,80	0,80	0,80	0,80
Gebouw3D	0	0	0	dB	False	0,80	0,80	0,80	0,80	0,80	0,80
Gebouw3D	0	0	0	dB	False	0,80	0,80	0,80	0,80	0,80	0,80
Gebouw3D	0	0	0	dB	False	0,80	0,80	0,80	0,80	0,80	0,80
Gebouw3D	0	0	0	dB	False	0,80	0,80	0,80	0,80	0,80	0,80
Gebouw3D	0	0	0	dB	False	0,80	0,80	0,80	0,80	0,80	0,80





## Invoergegevens van het model Luitje Broekemastraat en Koggenland

Model: Ontwikkelingslocaties Luitje Broekemastraat en Koggenland  
Purmerend - Purmerend  
Groep: (hoofdgroep)  
Lijst van Gebouwen, voor rekenmethode Wegverkeerslawaaï - RMG-2012, wegverkeer

Groep	ItemID	Grp.ID	Datum	Naam	Omschr.	Vorm
Gebouw3D	34709	1	16:23, 1 jun 2021			Polygoon
Gebouw3D	34710	1	16:23, 1 jun 2021			Polygoon
Gebouw3D	34711	1	16:23, 1 jun 2021			Polygoon
Gebouw3D	34712	1	16:23, 1 jun 2021			Polygoon
Gebouw3D	34713	1	16:23, 1 jun 2021			Polygoon
Gebouw3D	34714	1	16:23, 1 jun 2021			Polygoon
Gebouw3D	34715	1	16:23, 1 jun 2021			Polygoon
Gebouw3D	34716	1	16:23, 1 jun 2021			Polygoon
Gebouw3D	34717	1	16:23, 1 jun 2021			Polygoon
Gebouw3D	34718	1	16:23, 1 jun 2021			Polygoon
Gebouw3D	34719	1	16:23, 1 jun 2021			Polygoon
Gebouw3D	34720	1	16:23, 1 jun 2021			Polygoon
Gebouw3D	34721	1	16:23, 1 jun 2021			Polygoon
Gebouw3D	34722	1	16:23, 1 jun 2021			Polygoon
Gebouw3D	34723	1	16:23, 1 jun 2021			Polygoon
Gebouw3D	34724	1	16:23, 1 jun 2021			Polygoon
Gebouw3D	34725	1	16:23, 1 jun 2021			Polygoon
Gebouw3D	34726	1	16:23, 1 jun 2021			Polygoon
Gebouw3D	34727	1	16:23, 1 jun 2021			Polygoon
Gebouw3D	34728	1	16:23, 1 jun 2021			Polygoon
Gebouw3D	34729	1	16:23, 1 jun 2021			Polygoon
Gebouw3D	34730	1	16:23, 1 jun 2021			Polygoon
Gebouw3D	34731	1	16:23, 1 jun 2021			Polygoon
Gebouw3D	34732	1	16:23, 1 jun 2021			Polygoon
Gebouw3D	34733	1	16:23, 1 jun 2021			Polygoon
Gebouw3D	37085	1	16:23, 1 jun 2021			Polygoon
Gebouw3D	37086	1	16:23, 1 jun 2021			Polygoon
Gebouw3D	37087	1	16:23, 1 jun 2021			Polygoon
Gebouw3D	37088	1	16:23, 1 jun 2021			Polygoon
Gebouw3D	37089	1	16:23, 1 jun 2021			Polygoon
Gebouw3D	37092	1	16:23, 1 jun 2021			Polygoon
Gebouw3D	37093	1	16:23, 1 jun 2021			Polygoon
Gebouw3D	37098	1	16:23, 1 jun 2021			Polygoon
Gebouw3D	37113	1	16:23, 1 jun 2021			Polygoon
Gebouw3D	37114	1	16:23, 1 jun 2021			Polygoon
Gebouw3D	37121	1	16:23, 1 jun 2021			Polygoon
Gebouw3D	37122	1	16:23, 1 jun 2021			Polygoon
Gebouw3D	37123	1	16:23, 1 jun 2021			Polygoon
Gebouw3D	37124	1	16:23, 1 jun 2021			Polygoon
Gebouw3D	37125	1	16:23, 1 jun 2021			Polygoon
Gebouw3D	37126	1	16:23, 1 jun 2021			Polygoon
Gebouw3D	37127	1	16:23, 1 jun 2021			Polygoon
Gebouw3D	37128	1	16:23, 1 jun 2021			Polygoon
Gebouw3D	37129	1	16:23, 1 jun 2021			Polygoon
Gebouw3D	37134	1	16:23, 1 jun 2021			Polygoon
Gebouw3D	37136	1	16:23, 1 jun 2021			Polygoon
Gebouw3D	37138	1	16:23, 1 jun 2021			Polygoon
Gebouw3D	37139	1	16:23, 1 jun 2021			Polygoon
Gebouw3D	37140	1	16:23, 1 jun 2021			Polygoon
Gebouw3D	37141	1	16:23, 1 jun 2021			Polygoon
Gebouw3D	37142	1	16:23, 1 jun 2021			Polygoon
Gebouw3D	37143	1	16:23, 1 jun 2021			Polygoon
Gebouw3D	37144	1	16:23, 1 jun 2021			Polygoon
Gebouw3D	37145	1	16:23, 1 jun 2021			Polygoon
Gebouw3D	37146	1	16:23, 1 jun 2021			Polygoon
Gebouw3D	37147	1	16:23, 1 jun 2021			Polygoon
Gebouw3D	37148	1	16:23, 1 jun 2021			Polygoon
Gebouw3D	37149	1	16:23, 1 jun 2021			Polygoon
Gebouw3D	37153	1	16:23, 1 jun 2021			Polygoon
Gebouw3D	37154	1	16:23, 1 jun 2021			Polygoon
Gebouw3D	37155	1	16:23, 1 jun 2021			Polygoon
Gebouw3D	37156	1	16:23, 1 jun 2021			Polygoon
Gebouw3D	37157	1	16:23, 1 jun 2021			Polygoon

## Invoergegevens van het model

### Luitje Broekemastraat en Koggenland

Model: Ontwikkelingslocaties Luitje Broekemastraat en Koggenland  
 Purmerend - Purmerend  
 Groep: (hoofdgroep)  
 Lijst van Gebouwen, voor rekenmethode Wegverkeerslawaaai - RMG-2012, wegverkeer

Groep	X-1	Y-1	Hoogte	Rel.H	Maaiveld	Hdef.	Vormpunten	Omtrek
Gebouw3D	126127,39	501102,91	3,50	3,50	0,00	Relatief	6	20,62
Gebouw3D	126133,31	501112,75	7,90	7,90	0,00	Relatief	4	29,35
Gebouw3D	126127,39	501102,91	3,30	3,30	0,00	Relatief	6	20,62
Gebouw3D	126128,63	501104,97	7,70	7,70	0,00	Relatief	4	29,07
Gebouw3D	126112,24	501109,25	2,90	2,90	0,00	Relatief	4	14,46
Gebouw3D	126112,67	501114,55	7,70	7,70	0,00	Relatief	6	29,12
Gebouw3D	126107,58	501117,78	2,90	2,90	0,00	Relatief	4	14,24
Gebouw3D	126180,52	501135,54	8,20	8,20	0,00	Relatief	4	28,98
Gebouw3D	126172,89	501140,21	3,40	3,40	0,00	Relatief	6	20,57
Gebouw3D	126183,33	501140,14	8,20	8,20	0,00	Relatief	6	29,59
Gebouw3D	126183,33	501140,14	8,20	8,20	0,00	Relatief	6	29,69
Gebouw3D	126172,56	501140,41	3,10	3,10	0,00	Relatief	4	13,01
Gebouw3D	126178,08	501149,70	3,00	3,00	0,00	Relatief	4	12,88
Gebouw3D	126174,48	501151,91	3,00	3,00	0,00	Relatief	6	38,21
Gebouw3D	126194,57	501158,55	8,00	8,00	0,00	Relatief	6	29,15
Gebouw3D	126186,21	501157,37	2,20	2,20	0,00	Relatief	7	19,90
Gebouw3D	126101,69	501079,26	2,50	2,50	0,00	Relatief	4	13,48
Gebouw3D	126230,00	501134,22	2,70	2,70	0,00	Relatief	10	49,20
Gebouw3D	126189,86	501167,81	7,40	7,40	0,00	Relatief	6	28,93
Gebouw3D	126184,56	501168,50	2,90	2,90	0,00	Relatief	4	13,76
Gebouw3D	126185,71	501170,38	6,60	6,60	0,00	Relatief	6	38,52
Gebouw3D	126119,40	501104,87	2,90	2,90	0,00	Relatief	6	20,28
Gebouw3D	126124,12	501118,37	7,70	7,70	0,00	Relatief	4	29,23
Gebouw3D	126118,73	501109,52	7,50	7,50	0,00	Relatief	7	30,70
Gebouw3D	126118,73	501109,52	3,00	3,00	0,00	Relatief	9	19,67
Gebouw3D	126244,19	500485,87	8,20	8,20	0,00	Relatief	4	32,47
Gebouw3D	126212,60	500517,31	5,60	5,60	0,00	Relatief	4	32,05
Gebouw3D	126216,47	500502,62	6,90	6,90	0,00	Relatief	4	31,93
Gebouw3D	126203,37	500522,88	7,10	7,10	0,00	Relatief	6	31,95
Gebouw3D	126194,14	500528,45	5,70	5,70	0,00	Relatief	6	31,88
Gebouw3D	126207,98	500520,10	7,10	7,10	0,00	Relatief	6	31,92
Gebouw3D	126198,75	500525,67	8,30	8,30	0,00	Relatief	6	31,91
Gebouw3D	126223,66	500525,12	8,30	8,30	0,00	Relatief	4	29,22
Gebouw3D	126252,35	500471,59	3,30	3,30	0,00	Relatief	6	18,00
Gebouw3D	126257,73	500474,18	3,80	3,80	0,00	Relatief	4	16,06
Gebouw3D	126208,19	500525,82	2,60	2,60	0,00	Relatief	4	9,59
Gebouw3D	126217,43	500520,24	2,60	2,60	0,00	Relatief	4	9,68
Gebouw3D	126226,79	500514,58	2,50	2,50	0,00	Relatief	4	9,64
Gebouw3D	126197,80	500529,52	2,60	2,60	0,00	Relatief	4	9,53
Gebouw3D	126205,97	500527,16	2,60	2,60	0,00	Relatief	4	9,49
Gebouw3D	126195,60	500530,85	2,50	2,50	0,00	Relatief	4	9,56
Gebouw3D	126223,41	500514,05	2,50	2,50	0,00	Relatief	4	9,48
Gebouw3D	126214,04	500519,72	2,60	2,60	0,00	Relatief	4	9,42
Gebouw3D	126232,65	500508,47	2,60	2,60	0,00	Relatief	4	9,42
Gebouw3D	126478,83	500752,43	11,20	11,20	0,00	Relatief	20	226,54
Gebouw3D	126549,84	500953,26	2,90	2,90	0,00	Relatief	6	37,57
Gebouw3D	126505,17	500974,84	6,90	6,90	0,00	Relatief	10	39,57
Gebouw3D	126493,04	500858,60	2,90	2,90	0,00	Relatief	6	36,21
Gebouw3D	126531,25	500962,79	7,20	7,20	0,00	Relatief	6	31,43
Gebouw3D	126511,78	500948,77	7,80	7,80	0,00	Relatief	6	31,15
Gebouw3D	126497,59	500906,72	7,10	7,10	0,00	Relatief	4	30,50
Gebouw3D	126492,41	500948,80	7,70	7,70	0,00	Relatief	6	31,14
Gebouw3D	126481,47	500833,68	7,50	7,50	0,00	Relatief	4	30,23
Gebouw3D	126490,01	500847,79	7,10	7,10	0,00	Relatief	6	30,24
Gebouw3D	126506,93	500875,77	5,60	5,60	0,00	Relatief	6	30,22
Gebouw3D	126505,59	500939,71	7,80	7,80	0,00	Relatief	6	30,84
Gebouw3D	126492,80	500852,41	7,10	7,10	0,00	Relatief	6	30,25
Gebouw3D	126487,21	500843,17	6,20	6,20	0,00	Relatief	6	30,20
Gebouw3D	126550,21	500972,32	3,00	3,00	0,00	Relatief	6	18,18
Gebouw3D	126479,24	500847,44	3,60	3,60	0,00	Relatief	6	17,92
Gebouw3D	126484,43	500953,62	2,90	2,90	0,00	Relatief	4	15,87
Gebouw3D	126476,71	500843,26	3,40	3,40	0,00	Relatief	4	14,36
Gebouw3D	126553,37	500970,42	2,50	2,50	0,00	Relatief	4	13,37

## Invoergegevens van het model

### Luitje Broekemastraat en Koggenland

Model: Ontwikkelingslocaties Luitje Broekemastraat en Koggenland  
 Purmerend - Purmerend  
 Groep: (hoofdgroep)  
 Lijst van Gebouwen, voor rekenmethode Wegverkeerslawaaai - RMG-2012, wegverkeer

Groep	Oppervlak	Min.lengte	Max.lengte	Functie	Gebouwtype	BAG-id	Gemeente	Jaar
Gebouw3D	18,90	2,30	5,48					0
Gebouw3D	50,57	5,48	9,18					0
Gebouw3D	18,87	2,40	5,44					0
Gebouw3D	49,38	5,39	9,16					0
Gebouw3D	11,58	2,40	4,91					0
Gebouw3D	48,94	0,25	9,07					0
Gebouw3D	11,27	2,39	4,84					0
Gebouw3D	49,61	5,55	8,95					0
Gebouw3D	20,02	1,87	5,55					0
Gebouw3D	49,43	0,47	9,33					0
Gebouw3D	49,46	0,45	9,46					0
Gebouw3D	9,50	2,21	4,36					0
Gebouw3D	9,36	2,19	4,22					0
Gebouw3D	59,15	2,20	13,69					0
Gebouw3D	41,51	2,43	8,79					0
Gebouw3D	17,25	0,13	7,21					0
Gebouw3D	11,33	3,20	3,54					0
Gebouw3D	109,21	2,30	12,74					0
Gebouw3D	48,69	0,24	9,03					0
Gebouw3D	10,22	2,21	4,89					0
Gebouw3D	70,87	1,52	13,74					0
Gebouw3D	23,15	0,82	5,38					0
Gebouw3D	49,70	5,38	9,25					0
Gebouw3D	52,16	0,59	10,36					0
Gebouw3D	20,87	0,59	4,84					0
Gebouw3D	59,82	5,65	10,58					0
Gebouw3D	57,69	5,45	10,56					0
Gebouw3D	57,04	5,40	10,57					0
Gebouw3D	54,25	1,59	10,56					0
Gebouw3D	53,97	1,58	10,56					0
Gebouw3D	54,11	1,59	10,56					0
Gebouw3D	54,06	1,59	10,56					0
Gebouw3D	50,59	5,63	8,97					0
Gebouw3D	17,00	1,00	5,00					0
Gebouw3D	15,15	3,03	5,00					0
Gebouw3D	5,70	2,20	2,60					0
Gebouw3D	5,81	2,20	2,65					0
Gebouw3D	5,76	2,20	2,62					0
Gebouw3D	5,65	2,20	2,57					0
Gebouw3D	5,60	2,20	2,55					0
Gebouw3D	5,68	2,20	2,59					0
Gebouw3D	5,59	2,21	2,54					0
Gebouw3D	5,52	2,20	2,52					0
Gebouw3D	5,53	2,20	2,51					0
Gebouw3D	1263,73	0,14	46,50					0
Gebouw3D	73,17	0,30	13,09					0
Gebouw3D	68,67	1,16	8,21					0
Gebouw3D	67,26	0,29	12,72					0
Gebouw3D	53,92	0,29	10,01					0
Gebouw3D	52,49	0,31	10,01					0
Gebouw3D	54,23	5,64	9,60					0
Gebouw3D	53,48	0,28	9,89					0
Gebouw3D	53,65	5,69	9,42					0
Gebouw3D	51,23	0,30	9,72					0
Gebouw3D	51,06	0,30	9,71					0
Gebouw3D	51,08	0,30	10,01					0
Gebouw3D	51,20	0,31	9,71					0
Gebouw3D	51,06	0,29	9,72					0
Gebouw3D	17,45	0,39	5,41					0
Gebouw3D	15,14	0,77	5,90					0
Gebouw3D	13,76	2,53	5,37					0
Gebouw3D	11,27	2,31	4,88					0
Gebouw3D	11,06	2,99	3,70					0





## Invoergegevens van het model Luitje Broekemastraat en Koggenland

Model: Ontwikkelingslocaties Luitje Broekemastraat en Koggenland  
Purmerend - Purmerend  
Groep: (hoofdgroep)  
Lijst van Gebouwen, voor rekenmethode Wegverkeerslawaaai - RMG-2012, wegverkeer

Groep	ItemID	Grp.ID	Datum	Naam	Omschr.	Vorm
Gebouw3D	37167	1	16:23, 1 jun 2021			Polygoon
Gebouw3D	37272	1	16:23, 1 jun 2021			Polygoon
Gebouw3D	37273	1	16:23, 1 jun 2021			Polygoon
Gebouw3D	37274	1	16:23, 1 jun 2021			Polygoon
Gebouw3D	37278	1	16:23, 1 jun 2021			Polygoon
Gebouw3D	37311	1	16:23, 1 jun 2021			Polygoon
Gebouw3D	37312	1	16:23, 1 jun 2021			Polygoon
Gebouw3D	37313	1	16:23, 1 jun 2021			Polygoon
Gebouw3D	37314	1	16:23, 1 jun 2021			Polygoon
Gebouw3D	37316	1	16:23, 1 jun 2021			Polygoon
Gebouw3D	37320	1	16:23, 1 jun 2021			Polygoon
Gebouw3D	37321	1	16:23, 1 jun 2021			Polygoon
Gebouw3D	37322	1	16:23, 1 jun 2021			Polygoon
Gebouw3D	37323	1	16:23, 1 jun 2021			Polygoon
Gebouw3D	37324	1	16:23, 1 jun 2021			Polygoon
Gebouw3D	37325	1	16:23, 1 jun 2021			Polygoon
Gebouw3D	37326	1	16:23, 1 jun 2021			Polygoon
Gebouw3D	37327	1	16:23, 1 jun 2021			Polygoon
Gebouw3D	37328	1	16:23, 1 jun 2021			Polygoon
Gebouw3D	37329	1	16:23, 1 jun 2021			Polygoon
Gebouw3D	37330	1	16:23, 1 jun 2021			Polygoon
Gebouw3D	37331	1	16:23, 1 jun 2021			Polygoon
Gebouw3D	37332	1	16:23, 1 jun 2021			Polygoon
Gebouw3D	37333	1	16:23, 1 jun 2021			Polygoon
Gebouw3D	37334	1	16:23, 1 jun 2021			Polygoon
Gebouw3D	37335	1	16:23, 1 jun 2021			Polygoon
Gebouw3D	37336	1	16:23, 1 jun 2021			Polygoon
Gebouw3D	37337	1	16:23, 1 jun 2021			Polygoon
Gebouw3D	37338	1	16:23, 1 jun 2021			Polygoon
Gebouw3D	37339	1	16:23, 1 jun 2021			Polygoon
Gebouw3D	37340	1	16:23, 1 jun 2021			Polygoon
Gebouw3D	37341	1	16:23, 1 jun 2021			Polygoon
Gebouw3D	37342	1	16:23, 1 jun 2021			Polygoon
Gebouw3D	37343	1	16:23, 1 jun 2021			Polygoon
Gebouw3D	37344	1	16:23, 1 jun 2021			Polygoon
Gebouw3D	37347	1	16:23, 1 jun 2021			Polygoon
Gebouw3D	37348	1	16:23, 1 jun 2021			Polygoon
Gebouw3D	37349	1	16:23, 1 jun 2021			Polygoon
Gebouw3D	37351	1	16:23, 1 jun 2021			Polygoon
Gebouw3D	37352	1	16:23, 1 jun 2021			Polygoon
Gebouw3D	37394	1	16:23, 1 jun 2021			Polygoon
Gebouw3D	37395	1	16:23, 1 jun 2021			Polygoon
Gebouw3D	37396	1	16:23, 1 jun 2021			Polygoon
Gebouw3D	37397	1	16:23, 1 jun 2021			Polygoon
Gebouw3D	37398	1	16:23, 1 jun 2021			Polygoon
Gebouw3D	37399	1	16:23, 1 jun 2021			Polygoon
Gebouw3D	37400	1	16:23, 1 jun 2021			Polygoon
Gebouw3D	37401	1	16:23, 1 jun 2021			Polygoon
Gebouw3D	37402	1	16:23, 1 jun 2021			Polygoon
Gebouw3D	37403	1	16:23, 1 jun 2021			Polygoon
Gebouw3D	37404	1	16:23, 1 jun 2021			Polygoon
Gebouw3D	37405	1	16:23, 1 jun 2021			Polygoon
Gebouw3D	37406	1	16:23, 1 jun 2021			Polygoon
Gebouw3D	37407	1	16:23, 1 jun 2021			Polygoon
Gebouw3D	37408	1	16:23, 1 jun 2021			Polygoon
Gebouw3D	37409	1	16:23, 1 jun 2021			Polygoon
Gebouw3D	37410	1	16:23, 1 jun 2021			Polygoon
Gebouw3D	37411	1	16:23, 1 jun 2021			Polygoon
Gebouw3D	37412	1	16:23, 1 jun 2021			Polygoon
Gebouw3D	37413	1	16:23, 1 jun 2021			Polygoon
Gebouw3D	37414	1	16:23, 1 jun 2021			Polygoon
Gebouw3D	37415	1	16:23, 1 jun 2021			Polygoon
Gebouw3D	37416	1	16:23, 1 jun 2021			Polygoon

## Invoergegevens van het model Luitje Broekemastraat en Koggenland

Model: Ontwikkelingslocaties Luitje Broekemastraat en Koggenland  
Purmerend - Purmerend  
Groep: (hoofdgroep)  
Lijst van Gebouwen, voor rekenmethode Wegverkeerslawaaai - RMG-2012, wegverkeer

Groep	X-1	Y-1	Hoogte	Rel.H	Maaiveld	Hdef.	Vormpunten	Omtrek
Gebouw3D	126559,36	501000,25	2,70	2,70	0,00	Relatief	4	10,68
Gebouw3D	125990,53	500552,01	8,30	8,30	0,00	Relatief	4	28,58
Gebouw3D	125983,10	500556,90	5,70	5,70	0,00	Relatief	4	28,58
Gebouw3D	125996,49	500561,01	8,30	8,30	0,00	Relatief	4	28,63
Gebouw3D	125989,07	500565,92	5,60	5,60	0,00	Relatief	4	29,00
Gebouw3D	126096,74	500515,14	7,70	7,70	0,00	Relatief	6	33,60
Gebouw3D	126100,28	500523,50	7,60	7,60	0,00	Relatief	6	33,60
Gebouw3D	126112,73	500522,61	7,00	7,00	0,00	Relatief	6	33,61
Gebouw3D	126106,05	500530,52	7,70	7,70	0,00	Relatief	6	33,62
Gebouw3D	126106,18	500533,26	8,70	8,70	0,00	Relatief	6	33,97
Gebouw3D	126116,69	500500,28	2,60	2,60	0,00	Relatief	4	10,05
Gebouw3D	126121,61	500508,44	2,60	2,60	0,00	Relatief	4	10,06
Gebouw3D	126122,56	500510,00	2,60	2,60	0,00	Relatief	4	10,13
Gebouw3D	126124,74	500501,00	3,20	3,20	0,00	Relatief	4	20,61
Gebouw3D	126122,22	500557,62	7,80	7,80	0,00	Relatief	6	28,77
Gebouw3D	126127,47	500505,52	3,30	3,30	0,00	Relatief	4	20,61
Gebouw3D	126140,62	500543,92	2,50	2,50	0,00	Relatief	4	11,04
Gebouw3D	126141,73	500545,80	2,40	2,40	0,00	Relatief	4	10,71
Gebouw3D	126153,45	500558,87	2,60	2,60	0,00	Relatief	4	22,93
Gebouw3D	126149,37	500552,09	2,40	2,40	0,00	Relatief	4	11,08
Gebouw3D	126152,42	500543,20	7,10	7,10	0,00	Relatief	6	32,42
Gebouw3D	126156,23	500539,04	8,70	8,70	0,00	Relatief	4	31,88
Gebouw3D	126161,67	500548,07	5,60	5,60	0,00	Relatief	4	31,87
Gebouw3D	126158,50	500553,26	2,60	2,60	0,00	Relatief	4	9,57
Gebouw3D	126165,51	500533,43	5,70	5,70	0,00	Relatief	4	31,93
Gebouw3D	126170,14	500530,63	7,00	7,00	0,00	Relatief	4	31,90
Gebouw3D	126167,71	500547,70	2,60	2,60	0,00	Relatief	4	9,40
Gebouw3D	126167,71	500547,70	2,60	2,60	0,00	Relatief	4	9,68
Gebouw3D	126174,79	500527,82	6,90	6,90	0,00	Relatief	4	32,00
Gebouw3D	126179,85	500564,78	3,10	3,10	0,00	Relatief	4	16,82
Gebouw3D	126180,34	500542,64	2,60	2,60	0,00	Relatief	4	9,73
Gebouw3D	126187,63	500560,09	8,30	8,30	0,00	Relatief	4	29,33
Gebouw3D	126187,44	500538,36	2,50	2,50	0,00	Relatief	4	9,39
Gebouw3D	126188,58	500535,09	2,50	2,50	0,00	Relatief	4	9,74
Gebouw3D	126122,22	500557,62	3,00	3,00	0,00	Relatief	4	10,09
Gebouw3D	126176,94	500542,13	2,50	2,50	0,00	Relatief	4	9,33
Gebouw3D	126160,72	500551,92	2,60	2,60	0,00	Relatief	4	9,57
Gebouw3D	126094,38	500513,75	7,70	7,70	0,00	Relatief	6	33,95
Gebouw3D	126129,42	500521,36	2,60	2,60	0,00	Relatief	4	10,22
Gebouw3D	126127,51	500518,20	2,60	2,60	0,00	Relatief	4	9,94
Gebouw3D	126232,20	500539,18	8,30	8,30	0,00	Relatief	6	34,33
Gebouw3D	126241,89	500502,89	2,50	2,50	0,00	Relatief	4	9,47
Gebouw3D	126245,26	500503,43	2,50	2,50	0,00	Relatief	4	9,63
Gebouw3D	126255,40	500539,74	8,30	8,30	0,00	Relatief	8	34,28
Gebouw3D	126252,19	500513,32	8,40	8,40	0,00	Relatief	4	29,28
Gebouw3D	126261,14	500528,07	2,50	2,50	0,00	Relatief	4	9,72
Gebouw3D	126268,98	500552,35	8,30	8,30	0,00	Relatief	4	29,23
Gebouw3D	126281,33	500519,72	2,60	2,60	0,00	Relatief	4	9,83
Gebouw3D	126287,75	500522,61	2,60	2,60	0,00	Relatief	4	9,81
Gebouw3D	126288,28	500556,64	5,70	5,70	0,00	Relatief	6	31,17
Gebouw3D	126288,28	500556,64	3,00	3,00	0,00	Relatief	8	43,21
Gebouw3D	126292,72	500538,69	8,80	8,80	0,00	Relatief	6	37,20
Gebouw3D	126308,51	500520,98	8,70	8,70	0,00	Relatief	6	30,70
Gebouw3D	126313,00	500528,34	7,30	7,30	0,00	Relatief	6	30,68
Gebouw3D	126313,64	500517,88	7,00	7,00	0,00	Relatief	6	30,72
Gebouw3D	126323,93	500511,67	7,00	7,00	0,00	Relatief	6	30,72
Gebouw3D	126324,54	500500,66	2,50	2,50	0,00	Relatief	4	9,82
Gebouw3D	126236,05	500508,99	2,60	2,60	0,00	Relatief	4	9,67
Gebouw3D	126294,69	500455,35	7,20	7,20	0,00	Relatief	6	32,44
Gebouw3D	126289,43	500460,38	7,10	7,10	0,00	Relatief	6	31,94
Gebouw3D	126288,02	500477,59	2,50	2,50	0,00	Relatief	4	9,55
Gebouw3D	126291,15	500490,94	2,50	2,50	0,00	Relatief	4	10,02
Gebouw3D	126293,11	500489,76	2,60	2,60	0,00	Relatief	4	9,66

## Invoergegevens van het model

### Luitje Broekemastraat en Koggenland

Model: Ontwikkelingslocaties Luitje Broekemastraat en Koggenland  
 Purmerend - Purmerend  
 Groep: (hoofdgroep)  
 Lijst van Gebouwen, voor rekenmethode Wegverkeerslawaaai - RMG-2012, wegverkeer

Groep	Oppervlak	Min.lengte	Max.lengte	Functie	Gebouwtype	BAG-id	Gemeente	Jaar
Gebouw3D	7,00	2,32	3,02					0
Gebouw3D	47,98	5,39	8,90					0
Gebouw3D	47,99	5,39	8,90					0
Gebouw3D	48,18	5,40	8,90					0
Gebouw3D	49,85	5,59	8,90					0
Gebouw3D	58,96	1,30	11,10					0
Gebouw3D	58,94	1,30	11,11					0
Gebouw3D	58,99	1,30	11,11					0
Gebouw3D	59,01	1,30	11,11					0
Gebouw3D	60,76	1,31	11,11					0
Gebouw3D	5,83	1,82	3,20					0
Gebouw3D	5,85	1,83	3,20					0
Gebouw3D	5,97	1,86	3,20					0
Gebouw3D	26,54	5,03	5,27					0
Gebouw3D	49,07	0,21	8,71					0
Gebouw3D	26,53	5,03	5,27					0
Gebouw3D	7,27	2,15	3,35					0
Gebouw3D	6,72	1,98	3,35					0
Gebouw3D	32,84	5,65	5,82					0
Gebouw3D	7,23	2,11	3,43					0
Gebouw3D	56,87	1,58	10,54					0
Gebouw3D	56,92	5,39	10,54					0
Gebouw3D	56,85	5,38	10,54					0
Gebouw3D	5,68	2,20	2,60					0
Gebouw3D	57,14	5,40	10,54					0
Gebouw3D	56,97	5,39	10,55					0
Gebouw3D	5,50	2,20	2,50					0
Gebouw3D	5,81	2,20	2,64					0
Gebouw3D	57,49	5,43	10,55					0
Gebouw3D	15,55	2,64	5,67					0
Gebouw3D	5,86	2,20	2,67					0
Gebouw3D	51,02	5,67	9,09					0
Gebouw3D	5,49	2,21	2,49					0
Gebouw3D	5,88	2,20	2,67					0
Gebouw3D	4,12	1,02	4,02					0
Gebouw3D	5,42	2,20	2,48					0
Gebouw3D	5,69	2,20	2,59					0
Gebouw3D	60,69	1,30	11,10					0
Gebouw3D	6,12	1,91	3,20					0
Gebouw3D	5,67	1,77	3,20					0
Gebouw3D	56,34	2,20	8,98					0
Gebouw3D	5,57	2,20	2,53					0
Gebouw3D	5,76	2,20	2,61					0
Gebouw3D	56,19	1,00	8,98					0
Gebouw3D	50,83	5,65	8,98					0
Gebouw3D	5,88	2,27	2,59					0
Gebouw3D	50,66	5,65	8,97					0
Gebouw3D	6,01	2,30	2,62					0
Gebouw3D	5,99	2,28	2,62					0
Gebouw3D	55,84	0,74	9,36					0
Gebouw3D	91,24	0,74	11,63					0
Gebouw3D	81,82	0,74	9,38					0
Gebouw3D	53,81	0,74	9,37					0
Gebouw3D	53,72	0,74	9,36					0
Gebouw3D	53,93	0,74	9,36					0
Gebouw3D	53,93	0,74	9,35					0
Gebouw3D	6,00	2,29	2,62					0
Gebouw3D	5,80	2,20	2,63					0
Gebouw3D	56,43	1,59	10,57					0
Gebouw3D	54,15	1,58	10,57					0
Gebouw3D	5,66	2,20	2,57					0
Gebouw3D	6,23	2,29	2,73					0
Gebouw3D	5,82	2,29	2,54					0



# Invoergegevens van het model Luitje Broekemastraat en Koggenland

Model: Ontwikkelingslocaties Luitje Broekemastraat en Koggenland  
Purmerend – Purmerend  
Groep: (hoofdgroep)  
Lijst van Gebouwen, voor rekenmethode Wegverkeerslawaaai – RMG-2012, wegverkeer

Groep	AHN-jaar	Trust	Cp	Zwevend	Refl. 63	Refl. 125	Refl. 250	Refl. 500	Refl. 1k	Refl. 2k	Refl. 4k
Gebouw3D	0	0	0	dB	False	0,80	0,80	0,80	0,80	0,80	0,80
Gebouw3D	0	0	0	dB	False	0,80	0,80	0,80	0,80	0,80	0,80
Gebouw3D	0	0	0	dB	False	0,80	0,80	0,80	0,80	0,80	0,80
Gebouw3D	0	0	0	dB	False	0,80	0,80	0,80	0,80	0,80	0,80
Gebouw3D	0	0	0	dB	False	0,80	0,80	0,80	0,80	0,80	0,80
Gebouw3D	0	0	0	dB	False	0,80	0,80	0,80	0,80	0,80	0,80
Gebouw3D	0	0	0	dB	False	0,80	0,80	0,80	0,80	0,80	0,80
Gebouw3D	0	0	0	dB	False	0,80	0,80	0,80	0,80	0,80	0,80
Gebouw3D	0	0	0	dB	False	0,80	0,80	0,80	0,80	0,80	0,80
Gebouw3D	0	0	0	dB	False	0,80	0,80	0,80	0,80	0,80	0,80
Gebouw3D	0	0	0	dB	False	0,80	0,80	0,80	0,80	0,80	0,80
Gebouw3D	0	0	0	dB	False	0,80	0,80	0,80	0,80	0,80	0,80
Gebouw3D	0	0	0	dB	False	0,80	0,80	0,80	0,80	0,80	0,80
Gebouw3D	0	0	0	dB	False	0,80	0,80	0,80	0,80	0,80	0,80
Gebouw3D	0	0	0	dB	False	0,80	0,80	0,80	0,80	0,80	0,80
Gebouw3D	0	0	0	dB	False	0,80	0,80	0,80	0,80	0,80	0,80
Gebouw3D	0	0	0	dB	False	0,80	0,80	0,80	0,80	0,80	0,80
Gebouw3D	0	0	0	dB	False	0,80	0,80	0,80	0,80	0,80	0,80
Gebouw3D	0	0	0	dB	False	0,80	0,80	0,80	0,80	0,80	0,80
Gebouw3D	0	0	0	dB	False	0,80	0,80	0,80	0,80	0,80	0,80
Gebouw3D	0	0	0	dB	False	0,80	0,80	0,80	0,80	0,80	0,80
Gebouw3D	0	0	0	dB	False	0,80	0,80	0,80	0,80	0,80	0,80
Gebouw3D	0	0	0	dB	False	0,80	0,80	0,80	0,80	0,80	0,80
Gebouw3D	0	0	0	dB	False	0,80	0,80	0,80	0,80	0,80	0,80
Gebouw3D	0	0	0	dB	False	0,80	0,80	0,80	0,80	0,80	0,80
Gebouw3D	0	0	0	dB	False	0,80	0,80	0,80	0,80	0,80	0,80
Gebouw3D	0	0	0	dB	False	0,80	0,80	0,80	0,80	0,80	0,80
Gebouw3D	0	0	0	dB	False	0,80	0,80	0,80	0,80	0,80	0,80
Gebouw3D	0	0	0	dB	False	0,80	0,80	0,80	0,80	0,80	0,80
Gebouw3D	0	0	0	dB	False	0,80	0,80	0,80	0,80	0,80	0,80
Gebouw3D	0	0	0	dB	False	0,80	0,80	0,80	0,80	0,80	0,80
Gebouw3D	0	0	0	dB	False	0,80	0,80	0,80	0,80	0,80	0,80
Gebouw3D	0	0	0	dB	False	0,80	0,80	0,80	0,80	0,80	0,80
Gebouw3D	0	0	0	dB	False	0,80	0,80	0,80	0,80	0,80	0,80
Gebouw3D	0	0	0	dB	False	0,80	0,80	0,80	0,80	0,80	0,80
Gebouw3D	0	0	0	dB	False	0,80	0,80	0,80	0,80	0,80	0,80
Gebouw3D	0	0	0	dB	False	0,80	0,80	0,80	0,80	0,80	0,80
Gebouw3D	0	0	0	dB	False	0,80	0,80	0,80	0,80	0,80	0,80
Gebouw3D	0	0	0	dB	False	0,80	0,80	0,80	0,80	0,80	0,80
Gebouw3D	0	0	0	dB	False	0,80	0,80	0,80	0,80	0,80	0,80
Gebouw3D	0	0	0	dB	False	0,80	0,80	0,80	0,80	0,80	0,80
Gebouw3D	0	0	0	dB	False	0,80	0,80	0,80	0,80	0,80	0,80
Gebouw3D	0	0	0	dB	False	0,80	0,80	0,80	0,80	0,80	0,80
Gebouw3D	0	0	0	dB	False	0,80	0,80	0,80	0,80	0,80	0,80



## Invoergegevens van het model Luitje Broekemastraat en Koggenland

Model: Ontwikkelingslocaties Luitje Broekemastraat en Koggenland  
Purmerend - Purmerend  
Groep: (hoofdgroep)  
Lijst van Gebouwen, voor rekenmethode Wegverkeerslawaaai - RMG-2012, wegverkeer

Groep	ItemID	Grp.ID	Datum	Naam	Omschr.	Vorm
Gebouw3D	37417	1	16:23, 1 jun 2021			Polygoon
Gebouw3D	37418	1	16:23, 1 jun 2021			Polygoon
Gebouw3D	37492	1	16:23, 1 jun 2021			Polygoon
Gebouw3D	37493	1	16:23, 1 jun 2021			Polygoon
Gebouw3D	37494	1	16:23, 1 jun 2021			Polygoon
Gebouw3D	37495	1	16:23, 1 jun 2021			Polygoon
Gebouw3D	37496	1	16:23, 1 jun 2021			Polygoon
Gebouw3D	37497	1	16:23, 1 jun 2021			Polygoon
Gebouw3D	37498	1	16:23, 1 jun 2021			Polygoon
Gebouw3D	37499	1	16:23, 1 jun 2021			Polygoon
Gebouw3D	37500	1	16:23, 1 jun 2021			Polygoon
Gebouw3D	37501	1	16:23, 1 jun 2021			Polygoon
Gebouw3D	37502	1	16:23, 1 jun 2021			Polygoon
Gebouw3D	37503	1	16:23, 1 jun 2021			Polygoon
Gebouw3D	37504	1	16:23, 1 jun 2021			Polygoon
Gebouw3D	37505	1	16:23, 1 jun 2021			Polygoon
Gebouw3D	37506	1	16:23, 1 jun 2021			Polygoon
Gebouw3D	37507	1	16:23, 1 jun 2021			Polygoon
Gebouw3D	37508	1	16:23, 1 jun 2021			Polygoon
Gebouw3D	37509	1	16:23, 1 jun 2021			Polygoon
Gebouw3D	37510	1	16:23, 1 jun 2021			Polygoon
Gebouw3D	37511	1	16:23, 1 jun 2021			Polygoon
Gebouw3D	37512	1	16:23, 1 jun 2021			Polygoon
Gebouw3D	37513	1	16:23, 1 jun 2021			Polygoon
Gebouw3D	37514	1	16:23, 1 jun 2021			Polygoon
Gebouw3D	37515	1	16:23, 1 jun 2021			Polygoon
Gebouw3D	37516	1	16:23, 1 jun 2021			Polygoon
Gebouw3D	37517	1	16:23, 1 jun 2021			Polygoon
Gebouw3D	37518	1	16:23, 1 jun 2021			Polygoon
Gebouw3D	37519	1	16:23, 1 jun 2021			Polygoon
Gebouw3D	37520	1	16:23, 1 jun 2021			Polygoon
Gebouw3D	37521	1	16:23, 1 jun 2021			Polygoon
Gebouw3D	37522	1	16:23, 1 jun 2021			Polygoon
Gebouw3D	37523	1	16:23, 1 jun 2021			Polygoon
Gebouw3D	37524	1	16:23, 1 jun 2021			Polygoon
Gebouw3D	37525	1	16:23, 1 jun 2021			Polygoon
Gebouw3D	37526	1	16:23, 1 jun 2021			Polygoon
Gebouw3D	37527	1	16:23, 1 jun 2021			Polygoon
Gebouw3D	37528	1	16:23, 1 jun 2021			Polygoon
Gebouw3D	37529	1	16:23, 1 jun 2021			Polygoon
Gebouw3D	37530	1	16:23, 1 jun 2021			Polygoon
Gebouw3D	37531	1	16:23, 1 jun 2021			Polygoon
Gebouw3D	37532	1	16:23, 1 jun 2021			Polygoon
Gebouw3D	37533	1	16:23, 1 jun 2021			Polygoon
Gebouw3D	37534	1	16:23, 1 jun 2021			Polygoon
Gebouw3D	37535	1	16:23, 1 jun 2021			Polygoon
Gebouw3D	37536	1	16:23, 1 jun 2021			Polygoon
Gebouw3D	37537	1	16:23, 1 jun 2021			Polygoon
Gebouw3D	37538	1	16:23, 1 jun 2021			Polygoon
Gebouw3D	37539	1	16:23, 1 jun 2021			Polygoon
Gebouw3D	37540	1	16:23, 1 jun 2021			Polygoon
Gebouw3D	37541	1	16:23, 1 jun 2021			Polygoon
Gebouw3D	37542	1	16:23, 1 jun 2021			Polygoon
Gebouw3D	37543	1	16:23, 1 jun 2021			Polygoon
Gebouw3D	37544	1	16:23, 1 jun 2021			Polygoon
Gebouw3D	37545	1	16:23, 1 jun 2021			Polygoon
Gebouw3D	37546	1	16:23, 1 jun 2021			Polygoon
Gebouw3D	37547	1	16:23, 1 jun 2021			Polygoon
Gebouw3D	37548	1	16:23, 1 jun 2021			Polygoon
Gebouw3D	37549	1	16:23, 1 jun 2021			Polygoon
Gebouw3D	37550	1	16:23, 1 jun 2021			Polygoon
Gebouw3D	37551	1	16:23, 1 jun 2021			Polygoon
Gebouw3D	37601	1	16:23, 1 jun 2021			Polygoon

## Invoergegevens van het model Luitje Broekemastraat en Koggenland

Model: Ontwikkelingslocaties Luitje Broekemastraat en Koggenland  
Purmerend - Purmerend  
Groep: (hoofdgroep)  
Lijst van Gebouwen, voor rekenmethode Wegverkeerslawaaï - RMG-2012, wegverkeer

Groep	X-1	Y-1	Hoogte	Rel.H	Maaiveld	Hdef.	Vormpunten	Omtrek
Gebouw3D	126296,13	500470,13	2,50	2,50	0,00	Relatief	4	9,54
Gebouw3D	126295,06	500473,34	2,50	2,50	0,00	Relatief	4	9,55
Gebouw3D	126119,36	500552,48	7,90	7,90	0,00	Relatief	6	31,20
Gebouw3D	126138,61	500567,90	8,00	8,00	0,00	Relatief	6	31,23
Gebouw3D	126113,78	500593,54	7,70	7,70	0,00	Relatief	6	31,21
Gebouw3D	126108,11	500595,53	7,70	7,70	0,00	Relatief	6	30,84
Gebouw3D	126098,34	500601,43	8,10	8,10	0,00	Relatief	6	31,23
Gebouw3D	126123,56	500621,16	2,40	2,40	0,00	Relatief	4	10,96
Gebouw3D	126072,93	500632,34	5,80	5,80	0,00	Relatief	9	35,87
Gebouw3D	126141,30	500639,04	7,00	7,00	0,00	Relatief	6	38,27
Gebouw3D	126143,26	500639,79	3,00	3,00	0,00	Relatief	4	9,79
Gebouw3D	126145,36	500643,25	3,00	3,00	0,00	Relatief	4	9,92
Gebouw3D	126133,76	500643,62	3,00	3,00	0,00	Relatief	6	12,18
Gebouw3D	126137,01	500648,30	8,00	8,00	0,00	Relatief	10	33,60
Gebouw3D	126103,38	500664,98	6,20	6,20	0,00	Relatief	6	27,95
Gebouw3D	126111,43	500674,04	6,10	6,10	0,00	Relatief	7	34,00
Gebouw3D	126101,29	500688,37	6,00	6,00	0,00	Relatief	8	39,64
Gebouw3D	126107,18	500689,65	5,90	5,90	0,00	Relatief	10	37,64
Gebouw3D	126125,27	500702,14	6,10	6,10	0,00	Relatief	5	36,47
Gebouw3D	126116,92	500708,36	6,10	6,10	0,00	Relatief	6	27,95
Gebouw3D	126109,32	500710,56	6,10	6,10	0,00	Relatief	10	38,01
Gebouw3D	126094,98	500704,59	5,90	5,90	0,00	Relatief	9	36,10
Gebouw3D	126092,31	500723,30	6,30	6,30	0,00	Relatief	6	30,39
Gebouw3D	126081,51	500712,74	6,30	6,30	0,00	Relatief	6	28,07
Gebouw3D	126085,44	500727,36	6,40	6,40	0,00	Relatief	6	33,94
Gebouw3D	126068,52	500625,50	5,80	5,80	0,00	Relatief	8	37,37
Gebouw3D	126079,96	500639,60	6,10	6,10	0,00	Relatief	6	27,90
Gebouw3D	126088,02	500644,07	6,10	6,10	0,00	Relatief	6	27,98
Gebouw3D	126137,35	500630,05	3,00	3,00	0,00	Relatief	4	8,77
Gebouw3D	126139,16	500633,67	7,60	7,60	0,00	Relatief	10	34,72
Gebouw3D	126125,18	500628,76	7,60	7,60	0,00	Relatief	10	35,45
Gebouw3D	126133,54	500623,76	2,90	2,90	0,00	Relatief	4	9,80
Gebouw3D	126132,83	500624,19	7,60	7,60	0,00	Relatief	10	34,00
Gebouw3D	126070,99	500692,39	5,60	5,60	0,00	Relatief	4	35,09
Gebouw3D	126123,63	500617,18	2,40	2,40	0,00	Relatief	4	10,97
Gebouw3D	126073,38	500697,46	8,40	8,40	0,00	Relatief	4	27,38
Gebouw3D	126059,33	500697,90	3,10	3,10	0,00	Relatief	4	20,84
Gebouw3D	126164,07	500574,17	2,80	2,80	0,00	Relatief	4	17,14
Gebouw3D	126164,07	500574,17	2,50	2,50	0,00	Relatief	4	13,67
Gebouw3D	126166,29	500619,07	2,50	2,50	0,00	Relatief	4	9,93
Gebouw3D	126164,02	500571,28	2,50	2,50	0,00	Relatief	4	9,80
Gebouw3D	126167,33	500572,34	2,50	2,50	0,00	Relatief	4	9,80
Gebouw3D	126168,47	500617,76	2,50	2,50	0,00	Relatief	4	9,66
Gebouw3D	126169,72	500583,42	2,50	2,50	0,00	Relatief	4	9,78
Gebouw3D	126169,72	500583,42	2,50	2,50	0,00	Relatief	4	9,79
Gebouw3D	126172,76	500629,86	7,50	7,50	0,00	Relatief	4	29,22
Gebouw3D	126175,48	500613,52	2,50	2,50	0,00	Relatief	4	9,79
Gebouw3D	126177,15	500588,56	2,50	2,50	0,00	Relatief	4	9,80
Gebouw3D	126181,77	500613,49	2,70	2,70	0,00	Relatief	6	17,21
Gebouw3D	126179,85	500593,04	2,50	2,50	0,00	Relatief	4	9,80
Gebouw3D	126182,23	500604,10	2,50	2,50	0,00	Relatief	4	9,56
Gebouw3D	126182,74	500597,82	2,60	2,60	0,00	Relatief	4	9,80
Gebouw3D	126184,09	500600,05	2,60	2,60	0,00	Relatief	4	9,81
Gebouw3D	126188,14	500608,55	2,50	2,50	0,00	Relatief	4	9,08
Gebouw3D	126193,96	500602,37	2,50	2,50	0,00	Relatief	4	9,80
Gebouw3D	126196,19	500601,02	2,50	2,50	0,00	Relatief	4	9,78
Gebouw3D	126201,58	500583,13	8,20	8,20	0,00	Relatief	4	17,29
Gebouw3D	126203,23	500596,78	2,50	2,50	0,00	Relatief	4	9,87
Gebouw3D	126214,56	500604,62	7,60	7,60	0,00	Relatief	4	29,23
Gebouw3D	126217,46	500567,11	8,40	8,40	0,00	Relatief	4	29,23
Gebouw3D	126225,86	500584,59	2,70	2,70	0,00	Relatief	4	14,22
Gebouw3D	126231,54	500558,60	8,30	8,30	0,00	Relatief	6	34,25
Gebouw3D	126235,83	500650,75	8,40	8,40	0,00	Relatief	4	29,39

## Invoergegevens van het model

### Luitje Broekemastraat en Koggenland

Model: Ontwikkelingslocaties Luitje Broekemastraat en Koggenland  
 Purmerend - Purmerend  
 Groep: (hoofdgroep)  
 Lijst van Gebouwen, voor rekenmethode Wegverkeerslawaaai - RMG-2012, wegverkeer

Groep	Oppervlak	Min.lengte	Max.lengte	Functie	Gebouwtype	BAG-id	Gemeente	Jaar
Gebouw3D	5,65	2,20	2,57					0
Gebouw3D	5,67	2,20	2,58					0
Gebouw3D	54,88	1,21	9,73					0
Gebouw3D	54,93	1,23	9,74					0
Gebouw3D	54,97	1,22	9,72					0
Gebouw3D	53,34	1,23	9,72					0
Gebouw3D	55,01	1,23	9,73					0
Gebouw3D	7,11	2,10	3,37					0
Gebouw3D	74,21	1,38	5,98					0
Gebouw3D	74,42	1,29	13,44					0
Gebouw3D	3,46	0,79	4,04					0
Gebouw3D	3,75	0,83	4,03					0
Gebouw3D	5,34	1,03	4,04					0
Gebouw3D	55,89	0,25	10,74					0
Gebouw3D	56,36	4,40	4,89					0
Gebouw3D	69,81	2,18	9,11					0
Gebouw3D	95,77	1,89	8,91					0
Gebouw3D	67,33	1,02	4,89					0
Gebouw3D	81,12	4,39	11,40					0
Gebouw3D	56,37	4,41	4,88					0
Gebouw3D	67,05	1,25	4,88					0
Gebouw3D	74,48	1,43	6,02					0
Gebouw3D	62,11	4,06	7,89					0
Gebouw3D	56,86	4,52	4,87					0
Gebouw3D	80,35	4,40	7,89					0
Gebouw3D	90,36	2,29	6,41					0
Gebouw3D	56,13	4,38	4,88					0
Gebouw3D	56,46	4,42	4,89					0
Gebouw3D	1,44	0,33	4,03					0
Gebouw3D	58,17	0,90	10,72					0
Gebouw3D	59,73	1,04	10,72					0
Gebouw3D	3,48	0,82	4,05					0
Gebouw3D	57,44	0,37	10,78					0
Gebouw3D	65,53	5,39	12,15					0
Gebouw3D	7,13	2,11	3,37					0
Gebouw3D	45,29	5,60	8,27					0
Gebouw3D	26,96	4,62	5,62					0
Gebouw3D	16,73	3,01	5,57					0
Gebouw3D	10,81	2,46	4,36					0
Gebouw3D	6,13	2,29	2,68					0
Gebouw3D	5,98	2,29	2,61					0
Gebouw3D	5,98	2,29	2,61					0
Gebouw3D	5,82	2,29	2,55					0
Gebouw3D	5,95	2,28	2,61					0
Gebouw3D	5,96	2,28	2,61					0
Gebouw3D	50,62	5,63	8,97					0
Gebouw3D	5,96	2,29	2,61					0
Gebouw3D	5,98	2,29	2,61					0
Gebouw3D	14,95	0,96	5,39					0
Gebouw3D	5,98	2,29	2,61					0
Gebouw3D	5,70	2,28	2,50					0
Gebouw3D	5,98	2,29	2,61					0
Gebouw3D	5,99	2,29	2,62					0
Gebouw3D	5,15	2,23	2,29					0
Gebouw3D	5,97	2,29	2,61					0
Gebouw3D	5,95	2,29	2,60					0
Gebouw3D	17,55	3,26	5,39					0
Gebouw3D	6,06	2,29	2,65					0
Gebouw3D	50,66	5,65	8,96					0
Gebouw3D	50,64	5,63	8,98					0
Gebouw3D	12,60	3,35	3,77					0
Gebouw3D	56,10	2,20	8,97					0
Gebouw3D	51,17	5,67	9,02					0

# Invoergegevens van het model

## Luitje Broekemastraat en Koggenland

Model: Ontwikkelingslocaties Luitje Broekemastraat en Koggenland  
 Purmerend - Purmerend  
 Groep: (hoofdgroep)  
 Lijst van Gebouwen, voor rekenmethode Wegverkeerslawaaï - RMG-2012, wegverkeer

Groep	AHN-jaar	Trust	Cp	Zwevend	Refl. 63	Refl. 125	Refl. 250	Refl. 500	Refl. 1k	Refl. 2k	Refl. 4k
Gebouw3D	0	0 0	dB	False	0,80	0,80	0,80	0,80	0,80	0,80	0,80
Gebouw3D	0	0 0	dB	False	0,80	0,80	0,80	0,80	0,80	0,80	0,80
Gebouw3D	0	0 0	dB	False	0,80	0,80	0,80	0,80	0,80	0,80	0,80
Gebouw3D	0	0 0	dB	False	0,80	0,80	0,80	0,80	0,80	0,80	0,80
Gebouw3D	0	0 0	dB	False	0,80	0,80	0,80	0,80	0,80	0,80	0,80
Gebouw3D	0	0 0	dB	False	0,80	0,80	0,80	0,80	0,80	0,80	0,80
Gebouw3D	0	0 0	dB	False	0,80	0,80	0,80	0,80	0,80	0,80	0,80
Gebouw3D	0	0 0	dB	False	0,80	0,80	0,80	0,80	0,80	0,80	0,80
Gebouw3D	0	0 0	dB	False	0,80	0,80	0,80	0,80	0,80	0,80	0,80
Gebouw3D	0	0 0	dB	False	0,80	0,80	0,80	0,80	0,80	0,80	0,80
Gebouw3D	0	0 0	dB	False	0,80	0,80	0,80	0,80	0,80	0,80	0,80
Gebouw3D	0	0 0	dB	False	0,80	0,80	0,80	0,80	0,80	0,80	0,80
Gebouw3D	0	0 0	dB	False	0,80	0,80	0,80	0,80	0,80	0,80	0,80
Gebouw3D	0	0 0	dB	False	0,80	0,80	0,80	0,80	0,80	0,80	0,80
Gebouw3D	0	0 0	dB	False	0,80	0,80	0,80	0,80	0,80	0,80	0,80
Gebouw3D	0	0 0	dB	False	0,80	0,80	0,80	0,80	0,80	0,80	0,80
Gebouw3D	0	0 0	dB	False	0,80	0,80	0,80	0,80	0,80	0,80	0,80
Gebouw3D	0	0 0	dB	False	0,80	0,80	0,80	0,80	0,80	0,80	0,80
Gebouw3D	0	0 0	dB	False	0,80	0,80	0,80	0,80	0,80	0,80	0,80
Gebouw3D	0	0 0	dB	False	0,80	0,80	0,80	0,80	0,80	0,80	0,80
Gebouw3D	0	0 0	dB	False	0,80	0,80	0,80	0,80	0,80	0,80	0,80
Gebouw3D	0	0 0	dB	False	0,80	0,80	0,80	0,80	0,80	0,80	0,80
Gebouw3D	0	0 0	dB	False	0,80	0,80	0,80	0,80	0,80	0,80	0,80
Gebouw3D	0	0 0	dB	False	0,80	0,80	0,80	0,80	0,80	0,80	0,80
Gebouw3D	0	0 0	dB	False	0,80	0,80	0,80	0,80	0,80	0,80	0,80
Gebouw3D	0	0 0	dB	False	0,80	0,80	0,80	0,80	0,80	0,80	0,80
Gebouw3D	0	0 0	dB	False	0,80	0,80	0,80	0,80	0,80	0,80	0,80
Gebouw3D	0	0 0	dB	False	0,80	0,80	0,80	0,80	0,80	0,80	0,80
Gebouw3D	0	0 0	dB	False	0,80	0,80	0,80	0,80	0,80	0,80	0,80
Gebouw3D	0	0 0	dB	False	0,80	0,80	0,80	0,80	0,80	0,80	0,80
Gebouw3D	0	0 0	dB	False	0,80	0,80	0,80	0,80	0,80	0,80	0,80
Gebouw3D	0	0 0	dB	False	0,80	0,80	0,80	0,80	0,80	0,80	0,80
Gebouw3D	0	0 0	dB	False	0,80	0,80	0,80	0,80	0,80	0,80	0,80
Gebouw3D	0	0 0	dB	False	0,80	0,80	0,80	0,80	0,80	0,80	0,80
Gebouw3D	0	0 0	dB	False	0,80	0,80	0,80	0,80	0,80	0,80	0,80
Gebouw3D	0	0 0	dB	False	0,80	0,80	0,80	0,80	0,80	0,80	0,80
Gebouw3D	0	0 0	dB	False	0,80	0,80	0,80	0,80	0,80	0,80	0,80
Gebouw3D	0	0 0	dB	False	0,80	0,80	0,80	0,80	0,80	0,80	0,80
Gebouw3D	0	0 0	dB	False	0,80	0,80	0,80	0,80	0,80	0,80	0,80
Gebouw3D	0	0 0	dB	False	0,80	0,80	0,80	0,80	0,80	0,80	0,80
Gebouw3D	0	0 0	dB	False	0,80	0,80	0,80	0,80	0,80	0,80	0,80
Gebouw3D	0	0 0	dB	False	0,80	0,80	0,80	0,80	0,80	0,80	0,80
Gebouw3D	0	0 0	dB	False	0,80	0,80	0,80	0,80	0,80	0,80	0,80
Gebouw3D	0	0 0	dB	False	0,80	0,80	0,80	0,80	0,80	0,80	0,80
Gebouw3D	0	0 0	dB	False	0,80	0,80	0,80	0,80	0,80	0,80	0,80
Gebouw3D	0	0 0	dB	False	0,80	0,80	0,80	0,80	0,80	0,80	0,80
Gebouw3D	0	0 0	dB	False	0,80	0,80	0,80	0,80	0,80	0,80	0,80
Gebouw3D	0	0 0	dB	False	0,80	0,80	0,80	0,80	0,80	0,80	0,80
Gebouw3D	0	0 0	dB	False	0,80	0,80	0,80	0,80	0,80	0,80	0,80
Gebouw3D	0	0 0	dB	False	0,80	0,80	0,80	0,80	0,80	0,80	0,80
Gebouw3D	0	0 0	dB	False	0,80	0,80	0,80	0,80	0,80	0,80	0,80
Gebouw3D	0	0 0	dB	False	0,80	0,80	0,80	0,80	0,80	0,80	0,80
Gebouw3D	0	0 0	dB	False	0,80	0,80	0,80	0,80	0,80	0,80	0,80
Gebouw3D	0	0 0	dB	False	0,80	0,80	0,80	0,80	0,80	0,80	0,80
Gebouw3D	0	0 0	dB	False	0,80	0,80	0,80	0,80	0,80	0,80	0,80
Gebouw3D	0	0 0	dB	False	0,80	0,80	0,80	0,80	0,80	0,80	0,80



## Invoergegevens van het model Luitje Broekemastraat en Koggenland

Model: Ontwikkelingslocaties Luitje Broekemastraat en Koggenland  
Purmerend - Purmerend  
Groep: (hoofdgroep)  
Lijst van Gebouwen, voor rekenmethode Wegverkeerslawaaai - RMG-2012, wegverkeer

Groep	ItemID	Grp.ID	Datum	Naam	Omschr.	Vorm
Gebouw3D	37602	1	16:23, 1 jun 2021			Polygoon
Gebouw3D	37603	1	16:23, 1 jun 2021			Polygoon
Gebouw3D	37604	1	16:23, 1 jun 2021			Polygoon
Gebouw3D	37605	1	16:23, 1 jun 2021			Polygoon
Gebouw3D	37606	1	16:23, 1 jun 2021			Polygoon
Gebouw3D	37607	1	16:23, 1 jun 2021			Polygoon
Gebouw3D	37608	1	16:23, 1 jun 2021			Polygoon
Gebouw3D	37609	1	16:23, 1 jun 2021			Polygoon
Gebouw3D	37610	1	16:23, 1 jun 2021			Polygoon
Gebouw3D	37611	1	16:23, 1 jun 2021			Polygoon
Gebouw3D	37612	1	16:23, 1 jun 2021			Polygoon
Gebouw3D	37613	1	16:23, 1 jun 2021			Polygoon
Gebouw3D	37614	1	16:23, 1 jun 2021			Polygoon
Gebouw3D	37615	1	16:23, 1 jun 2021			Polygoon
Gebouw3D	37616	1	16:23, 1 jun 2021			Polygoon
Gebouw3D	37617	1	16:23, 1 jun 2021			Polygoon
Gebouw3D	37618	1	16:23, 1 jun 2021			Polygoon
Gebouw3D	37619	1	16:23, 1 jun 2021			Polygoon
Gebouw3D	37620	1	16:23, 1 jun 2021			Polygoon
Gebouw3D	37621	1	16:23, 1 jun 2021			Polygoon
Gebouw3D	37622	1	16:23, 1 jun 2021			Polygoon
Gebouw3D	37623	1	16:23, 1 jun 2021			Polygoon
Gebouw3D	37624	1	16:23, 1 jun 2021			Polygoon
Gebouw3D	37625	1	16:23, 1 jun 2021			Polygoon
Gebouw3D	37626	1	16:23, 1 jun 2021			Polygoon
Gebouw3D	37627	1	16:23, 1 jun 2021			Polygoon
Gebouw3D	37628	1	16:23, 1 jun 2021			Polygoon
Gebouw3D	37629	1	16:23, 1 jun 2021			Polygoon
Gebouw3D	37630	1	16:23, 1 jun 2021			Polygoon
Gebouw3D	37631	1	16:23, 1 jun 2021			Polygoon
Gebouw3D	37632	1	16:23, 1 jun 2021			Polygoon
Gebouw3D	37633	1	16:23, 1 jun 2021			Polygoon
Gebouw3D	37634	1	16:23, 1 jun 2021			Polygoon
Gebouw3D	37635	1	16:23, 1 jun 2021			Polygoon
Gebouw3D	37636	1	16:23, 1 jun 2021			Polygoon
Gebouw3D	37637	1	16:23, 1 jun 2021			Polygoon
Gebouw3D	37638	1	16:23, 1 jun 2021			Polygoon
Gebouw3D	37639	1	16:23, 1 jun 2021			Polygoon
Gebouw3D	37640	1	16:23, 1 jun 2021			Polygoon
Gebouw3D	37641	1	16:23, 1 jun 2021			Polygoon
Gebouw3D	37642	1	16:23, 1 jun 2021			Polygoon
Gebouw3D	37643	1	16:23, 1 jun 2021			Polygoon
Gebouw3D	37644	1	16:23, 1 jun 2021			Polygoon
Gebouw3D	37645	1	16:23, 1 jun 2021			Polygoon
Gebouw3D	37646	1	16:23, 1 jun 2021			Polygoon
Gebouw3D	37647	1	16:23, 1 jun 2021			Polygoon
Gebouw3D	37648	1	16:23, 1 jun 2021			Polygoon
Gebouw3D	37649	1	16:23, 1 jun 2021			Polygoon
Gebouw3D	37650	1	16:23, 1 jun 2021			Polygoon
Gebouw3D	37651	1	16:23, 1 jun 2021			Polygoon
Gebouw3D	37652	1	16:23, 1 jun 2021			Polygoon
Gebouw3D	37653	1	16:23, 1 jun 2021			Polygoon
Gebouw3D	37654	1	16:23, 1 jun 2021			Polygoon
Gebouw3D	37655	1	16:23, 1 jun 2021			Polygoon
Gebouw3D	37656	1	16:23, 1 jun 2021			Polygoon
Gebouw3D	37657	1	16:23, 1 jun 2021			Polygoon
Gebouw3D	37658	1	16:23, 1 jun 2021			Polygoon
Gebouw3D	37659	1	16:23, 1 jun 2021			Polygoon
Gebouw3D	37660	1	16:23, 1 jun 2021			Polygoon
Gebouw3D	37661	1	16:23, 1 jun 2021			Polygoon
Gebouw3D	37662	1	16:23, 1 jun 2021			Polygoon
Gebouw3D	37663	1	16:23, 1 jun 2021			Polygoon
Gebouw3D	37664	1	16:23, 1 jun 2021			Polygoon



## Invoergegevens van het model Luitje Broekemastraat en Koggenland

Model: Ontwikkelingslocaties Luitje Broekemastraat en Koggenland  
Purmerend - Purmerend  
Groep: (hoofdgroep)  
Lijst van Gebouwen, voor rekenmethode Wegverkeerslawaaai - RMG-2012, wegverkeer

Groep	X-1	Y-1	Hoogte	Rel.H	Maaiveld	Hdef.	Vormpunten	Omtrek
Gebouw3D	126232,98	500598,84	8,30	8,30	0,00	Relatief	6	34,74
Gebouw3D	126237,21	500578,81	2,50	2,50	0,00	Relatief	4	10,15
Gebouw3D	126240,68	500647,83	3,10	3,10	0,00	Relatief	4	17,18
Gebouw3D	126247,57	500582,40	2,50	2,50	0,00	Relatief	4	9,83
Gebouw3D	126251,03	500580,08	2,60	2,60	0,00	Relatief	4	9,73
Gebouw3D	126260,85	500585,68	2,50	2,50	0,00	Relatief	4	9,85
Gebouw3D	126275,26	500651,46	9,30	9,30	0,00	Relatief	4	29,21
Gebouw3D	126268,71	500603,52	2,80	2,80	0,00	Relatief	4	9,97
Gebouw3D	126280,56	500630,09	2,50	2,50	0,00	Relatief	4	9,84
Gebouw3D	126280,10	500589,97	8,60	8,60	0,00	Relatief	6	35,51
Gebouw3D	126290,81	500603,11	5,60	5,60	0,00	Relatief	6	35,36
Gebouw3D	126289,18	500592,31	8,10	8,10	0,00	Relatief	6	37,08
Gebouw3D	126283,54	500635,02	2,50	2,50	0,00	Relatief	4	9,97
Gebouw3D	126282,28	500581,12	5,60	5,60	0,00	Relatief	6	37,04
Gebouw3D	126282,83	500607,92	5,60	5,60	0,00	Relatief	6	30,64
Gebouw3D	126287,26	500641,18	2,50	2,50	0,00	Relatief	4	9,73
Gebouw3D	126285,93	500613,06	6,90	6,90	0,00	Relatief	6	30,65
Gebouw3D	126286,64	500644,57	3,20	3,20	0,00	Relatief	4	9,86
Gebouw3D	126298,54	500615,89	7,60	7,60	0,00	Relatief	8	37,17
Gebouw3D	126293,42	500644,14	2,60	2,60	0,00	Relatief	4	9,82
Gebouw3D	126292,86	500650,44	2,60	2,60	0,00	Relatief	4	9,63
Gebouw3D	126293,42	500644,14	2,60	2,60	0,00	Relatief	4	9,82
Gebouw3D	126294,16	500652,60	2,50	2,50	0,00	Relatief	4	9,97
Gebouw3D	126298,58	500634,02	7,00	7,00	0,00	Relatief	6	30,65
Gebouw3D	126301,68	500639,15	6,90	6,90	0,00	Relatief	6	30,65
Gebouw3D	126304,78	500644,29	7,70	7,70	0,00	Relatief	8	37,12
Gebouw3D	126322,33	500655,26	7,00	7,00	0,00	Relatief	8	37,20
Gebouw3D	126270,82	500568,26	8,50	8,50	0,00	Relatief	4	34,01
Gebouw3D	126261,00	500645,19	8,30	8,30	0,00	Relatief	4	29,21
Gebouw3D	126253,31	500581,38	2,60	2,60	0,00	Relatief	4	9,81
Gebouw3D	126010,51	500580,07	2,90	2,90	0,00	Relatief	4	16,77
Gebouw3D	126004,40	500584,09	2,90	2,90	0,00	Relatief	6	10,02
Gebouw3D	126013,34	500597,79	3,00	3,00	0,00	Relatief	5	9,74
Gebouw3D	126027,09	500608,72	3,00	3,00	0,00	Relatief	4	17,18
Gebouw3D	126023,58	500602,21	8,40	8,40	0,00	Relatief	6	27,26
Gebouw3D	126018,06	500605,23	3,00	3,00	0,00	Relatief	5	10,00
Gebouw3D	126030,39	500615,11	2,90	2,90	0,00	Relatief	4	16,91
Gebouw3D	126027,15	500608,69	8,30	8,30	0,00	Relatief	6	26,62
Gebouw3D	126021,72	500611,63	2,90	2,90	0,00	Relatief	8	20,55
Gebouw3D	126033,97	500621,37	2,90	2,90	0,00	Relatief	4	16,82
Gebouw3D	126026,04	500619,70	8,30	8,30	0,00	Relatief	7	26,78
Gebouw3D	126026,05	500619,70	2,90	2,90	0,00	Relatief	8	10,19
Gebouw3D	126037,34	500627,70	3,10	3,10	0,00	Relatief	4	16,80
Gebouw3D	126034,09	500621,30	8,30	8,30	0,00	Relatief	5	26,55
Gebouw3D	126028,73	500624,21	3,00	3,00	0,00	Relatief	7	14,61
Gebouw3D	126038,51	500627,07	8,30	8,30	0,00	Relatief	8	35,56
Gebouw3D	126032,05	500630,60	3,00	3,00	0,00	Relatief	6	9,98
Gebouw3D	126008,59	500589,95	2,90	2,90	0,00	Relatief	4	20,61
Gebouw3D	126014,47	500586,07	2,80	2,80	0,00	Relatief	4	16,82
Gebouw3D	126008,59	500589,95	8,30	8,30	0,00	Relatief	4	26,36
Gebouw3D	126006,55	500574,07	3,00	3,00	0,00	Relatief	4	16,92
Gebouw3D	126004,24	500584,20	3,00	3,00	0,00	Relatief	4	20,14
Gebouw3D	126004,24	500584,20	8,30	8,30	0,00	Relatief	4	26,68
Gebouw3D	126002,48	500567,90	3,00	3,00	0,00	Relatief	4	17,27
Gebouw3D	126001,40	500568,61	8,40	8,40	0,00	Relatief	6	26,93
Gebouw3D	126000,46	500578,08	3,00	3,00	0,00	Relatief	8	32,99
Gebouw3D	126037,01	500652,07	2,90	2,90	0,00	Relatief	4	35,10
Gebouw3D	126050,26	500650,97	8,30	8,30	0,00	Relatief	4	26,83
Gebouw3D	126039,60	500656,82	3,60	3,60	0,00	Relatief	4	19,05
Gebouw3D	126042,19	500661,55	5,70	5,70	0,00	Relatief	4	35,08
Gebouw3D	126050,79	500678,08	3,10	3,10	0,00	Relatief	4	18,69
Gebouw3D	126061,79	500672,87	8,30	8,30	0,00	Relatief	4	27,23
Gebouw3D	126059,41	500667,81	8,50	8,50	0,00	Relatief	7	27,50

## Invoergegevens van het model

### Luitje Broekemastraat en Koggenland

Model: Ontwikkelingslocaties Luitje Broekemastraat en Koggenland  
 Purmerend - Purmerend  
 Groep: (hoofdgroep)  
 Lijst van Gebouwen, voor rekenmethode Wegverkeerslawaaai - RMG-2012, wegverkeer

Groep	Oppervlak	Min.lengte	Max.lengte	Functie	Gebouwtype	BAG-id	Gemeente	Jaar
Gebouw3D	64,44	0,25	11,69					0
Gebouw3D	6,42	2,38	2,70					0
Gebouw3D	16,58	2,92	5,67					0
Gebouw3D	6,01	2,29	2,62					0
Gebouw3D	5,89	2,28	2,59					0
Gebouw3D	6,04	2,28	2,64					0
Gebouw3D	50,59	5,65	8,96					0
Gebouw3D	6,17	2,31	2,69					0
Gebouw3D	6,02	2,29	2,63					0
Gebouw3D	71,68	0,74	9,84					0
Gebouw3D	70,71	0,74	9,80					0
Gebouw3D	81,29	0,74	9,37					0
Gebouw3D	6,17	2,29	2,70					0
Gebouw3D	81,09	0,74	9,34					0
Gebouw3D	53,65	0,74	9,32					0
Gebouw3D	5,89	2,29	2,58					0
Gebouw3D	53,67	0,74	9,33					0
Gebouw3D	6,05	2,29	2,65					0
Gebouw3D	73,74	0,74	9,33					0
Gebouw3D	6,01	2,30	2,62					0
Gebouw3D	5,78	2,29	2,53					0
Gebouw3D	6,00	2,30	2,61					0
Gebouw3D	6,17	2,29	2,70					0
Gebouw3D	53,69	0,74	9,33					0
Gebouw3D	53,70	0,74	9,33					0
Gebouw3D	73,61	0,74	9,33					0
Gebouw3D	73,89	0,74	9,35					0
Gebouw3D	63,88	5,57	11,40					0
Gebouw3D	50,59	5,63	8,96					0
Gebouw3D	5,98	2,28	2,63					0
Gebouw3D	8,58	1,19	7,19					0
Gebouw3D	5,80	0,01	2,98					0
Gebouw3D	5,70	0,01	2,93					0
Gebouw3D	8,83	1,17	7,40					0
Gebouw3D	45,92	0,01	7,40					0
Gebouw3D	6,12	0,01	2,90					0
Gebouw3D	9,11	1,15	7,19					0
Gebouw3D	43,67	0,05	7,19					0
Gebouw3D	6,61	0,05	7,14					0
Gebouw3D	8,64	1,15	7,21					0
Gebouw3D	44,57	0,01	7,21					0
Gebouw3D	6,29	0,01	2,90					0
Gebouw3D	8,77	1,12	7,18					0
Gebouw3D	44,01	3,07	7,18					0
Gebouw3D	6,57	0,18	4,13					0
Gebouw3D	55,07	0,14	7,43					0
Gebouw3D	6,02	0,04	2,94					0
Gebouw3D	22,31	2,95	7,21					0
Gebouw3D	8,77	1,14	7,19					0
Gebouw3D	43,03	5,75	7,21					0
Gebouw3D	9,15	1,26	7,19					0
Gebouw3D	20,69	2,78	7,20					0
Gebouw3D	44,22	6,07	7,20					0
Gebouw3D	9,22	1,21	7,39					0
Gebouw3D	44,90	0,06	7,39					0
Gebouw3D	31,09	1,63	7,37					0
Gebouw3D	65,61	5,39	12,15					0
Gebouw3D	43,26	5,39	8,03					0
Gebouw3D	22,27	4,12	5,40					0
Gebouw3D	65,52	5,39	12,15					0
Gebouw3D	21,32	3,95	5,39					0
Gebouw3D	44,33	5,39	8,22					0
Gebouw3D	45,25	0,12	8,12					0





## Invoergegevens van het model Luitje Broekemastraat en Koggenland

Model: Ontwikkelingslocaties Luitje Broekemastraat en Koggenland  
Purmerend - Purmerend  
Groep: (hoofdgroep)  
Lijst van Gebouwen, voor rekenmethode Wegverkeerslawaaai - RMG-2012, wegverkeer

Groep	ItemID	Grp.ID	Datum	Naam	Omschr.	Vorm
Gebouw3D	37750	1	16:23, 1 jun 2021			Polygoon
Gebouw3D	37751	1	16:23, 1 jun 2021			Polygoon
Gebouw3D	37752	1	16:23, 1 jun 2021			Polygoon
Gebouw3D	37753	1	16:23, 1 jun 2021			Polygoon
Gebouw3D	37754	1	16:23, 1 jun 2021			Polygoon
Gebouw3D	37755	1	16:23, 1 jun 2021			Polygoon
Gebouw3D	37756	1	16:23, 1 jun 2021			Polygoon
Gebouw3D	37757	1	16:23, 1 jun 2021			Polygoon
Gebouw3D	37758	1	16:23, 1 jun 2021			Polygoon
Gebouw3D	37759	1	16:23, 1 jun 2021			Polygoon
Gebouw3D	37760	1	16:23, 1 jun 2021			Polygoon
Gebouw3D	37761	1	16:23, 1 jun 2021			Polygoon
Gebouw3D	37762	1	16:23, 1 jun 2021			Polygoon
Gebouw3D	37763	1	16:23, 1 jun 2021			Polygoon
Gebouw3D	37764	1	16:23, 1 jun 2021			Polygoon
Gebouw3D	37765	1	16:23, 1 jun 2021			Polygoon
Gebouw3D	37766	1	16:23, 1 jun 2021			Polygoon
Gebouw3D	37767	1	16:23, 1 jun 2021			Polygoon
Gebouw3D	37768	1	16:23, 1 jun 2021			Polygoon
Gebouw3D	37769	1	16:23, 1 jun 2021			Polygoon
Gebouw3D	37770	1	16:23, 1 jun 2021			Polygoon
Gebouw3D	37771	1	16:23, 1 jun 2021			Polygoon
Gebouw3D	37772	1	16:23, 1 jun 2021			Polygoon
Gebouw3D	37773	1	16:23, 1 jun 2021			Polygoon
Gebouw3D	37774	1	16:23, 1 jun 2021			Polygoon
Gebouw3D	37775	1	16:23, 1 jun 2021			Polygoon
Gebouw3D	37776	1	16:23, 1 jun 2021			Polygoon
Gebouw3D	37777	1	16:23, 1 jun 2021			Polygoon
Gebouw3D	37778	1	16:23, 1 jun 2021			Polygoon
Gebouw3D	37779	1	16:23, 1 jun 2021			Polygoon
Gebouw3D	37780	1	16:23, 1 jun 2021			Polygoon
Gebouw3D	37781	1	16:23, 1 jun 2021			Polygoon
Gebouw3D	37782	1	16:23, 1 jun 2021			Polygoon
Gebouw3D	37783	1	16:23, 1 jun 2021			Polygoon
Gebouw3D	37784	1	16:23, 1 jun 2021			Polygoon
Gebouw3D	37785	1	16:23, 1 jun 2021			Polygoon
Gebouw3D	37786	1	16:23, 1 jun 2021			Polygoon
Gebouw3D	37787	1	16:23, 1 jun 2021			Polygoon
Gebouw3D	37788	1	16:23, 1 jun 2021			Polygoon
Gebouw3D	37789	1	16:23, 1 jun 2021			Polygoon
Gebouw3D	37790	1	16:23, 1 jun 2021			Polygoon
Gebouw3D	37791	1	16:23, 1 jun 2021			Polygoon
Gebouw3D	37792	1	16:23, 1 jun 2021			Polygoon
Gebouw3D	37793	1	16:23, 1 jun 2021			Polygoon
Gebouw3D	37794	1	16:23, 1 jun 2021			Polygoon
Gebouw3D	37795	1	16:23, 1 jun 2021			Polygoon
Gebouw3D	37796	1	16:23, 1 jun 2021			Polygoon
Gebouw3D	37797	1	16:23, 1 jun 2021			Polygoon
Gebouw3D	37798	1	16:23, 1 jun 2021			Polygoon
Gebouw3D	37799	1	16:23, 1 jun 2021			Polygoon
Gebouw3D	37800	1	16:23, 1 jun 2021			Polygoon
Gebouw3D	37801	1	16:23, 1 jun 2021			Polygoon
Gebouw3D	37802	1	16:23, 1 jun 2021			Polygoon
Gebouw3D	37803	1	16:23, 1 jun 2021			Polygoon
Gebouw3D	37804	1	16:23, 1 jun 2021			Polygoon
Gebouw3D	37805	1	16:23, 1 jun 2021			Polygoon
Gebouw3D	37806	1	16:23, 1 jun 2021			Polygoon
Gebouw3D	37807	1	16:23, 1 jun 2021			Polygoon
Gebouw3D	37808	1	16:23, 1 jun 2021			Polygoon
Gebouw3D	37809	1	16:23, 1 jun 2021			Polygoon
Gebouw3D	37810	1	16:23, 1 jun 2021			Polygoon
Gebouw3D	37811	1	16:23, 1 jun 2021			Polygoon
Gebouw3D	37812	1	16:23, 1 jun 2021			Polygoon

## Invoergegevens van het model Luitje Broekemastraat en Koggenland

Model: Ontwikkelingslocaties Luitje Broekemastraat en Koggenland  
Purmerend - Purmerend  
Groep: (hoofdgroep)  
Lijst van Gebouwen, voor rekenmethode Wegverkeerslawaaai - RMG-2012, wegverkeer

Groep	X-1	Y-1	Hoogte	Rel.H	Maaiveld	Hdef.	Vormpunten	Omtrek
Gebouw3D	126206,67	500680,89	2,50	2,50	0,00	Relatief	4	9,85
Gebouw3D	126210,10	500702,55	8,20	8,20	0,00	Relatief	6	29,20
Gebouw3D	126222,33	500707,75	7,40	7,40	0,00	Relatief	6	29,24
Gebouw3D	126225,16	500712,41	3,00	3,00	0,00	Relatief	11	23,11
Gebouw3D	126229,92	500677,78	2,50	2,50	0,00	Relatief	4	9,77
Gebouw3D	126231,28	500680,02	2,50	2,50	0,00	Relatief	4	9,84
Gebouw3D	126234,13	500684,73	2,50	2,50	0,00	Relatief	4	10,04
Gebouw3D	126233,59	500688,25	2,50	2,50	0,00	Relatief	4	9,56
Gebouw3D	126242,87	500693,59	2,50	2,50	0,00	Relatief	4	9,87
Gebouw3D	126240,50	500664,79	7,50	7,50	0,00	Relatief	4	29,23
Gebouw3D	126244,74	500660,50	2,50	2,50	0,00	Relatief	4	9,72
Gebouw3D	126243,90	500690,29	2,50	2,50	0,00	Relatief	4	9,77
Gebouw3D	126255,56	500683,23	2,50	2,50	0,00	Relatief	4	15,43
Gebouw3D	126260,36	500680,33	2,80	2,80	0,00	Relatief	4	15,78
Gebouw3D	126293,79	500684,43	8,30	8,30	0,00	Relatief	6	29,24
Gebouw3D	126287,14	500688,44	9,30	9,30	0,00	Relatief	6	29,23
Gebouw3D	126288,93	500693,70	8,30	8,30	0,00	Relatief	4	29,17
Gebouw3D	126298,44	500659,67	2,60	2,60	0,00	Relatief	4	9,62
Gebouw3D	126302,05	500670,07	2,50	2,50	0,00	Relatief	4	9,74
Gebouw3D	126306,71	500673,35	2,60	2,60	0,00	Relatief	4	9,85
Gebouw3D	126307,80	500667,97	2,60	2,60	0,00	Relatief	4	9,91
Gebouw3D	126310,50	500672,45	2,60	2,60	0,00	Relatief	4	9,73
Gebouw3D	126310,92	500680,31	2,50	2,50	0,00	Relatief	4	9,91
Gebouw3D	126318,56	500692,88	2,50	2,50	0,00	Relatief	4	9,82
Gebouw3D	126319,91	500695,11	2,50	2,50	0,00	Relatief	4	9,78
Gebouw3D	126329,74	500711,45	2,50	2,50	0,00	Relatief	4	9,81
Gebouw3D	126329,74	500711,45	2,50	2,50	0,00	Relatief	4	9,79
Gebouw3D	126332,93	500709,46	2,70	2,70	0,00	Relatief	4	9,52
Gebouw3D	126332,93	500709,46	2,50	2,50	0,00	Relatief	4	10,19
Gebouw3D	126307,91	500705,46	7,50	7,50	0,00	Relatief	6	29,16
Gebouw3D	126293,66	500701,51	8,30	8,30	0,00	Relatief	4	29,22
Gebouw3D	126296,60	500706,37	8,20	8,20	0,00	Relatief	6	29,18
Gebouw3D	126323,43	500698,19	2,50	2,50	0,00	Relatief	4	10,47
Gebouw3D	126329,90	500690,72	6,20	6,20	0,00	Relatief	6	35,59
Gebouw3D	126339,93	500684,39	7,70	7,70	0,00	Relatief	10	42,43
Gebouw3D	126395,81	500678,93	4,10	4,10	0,00	Relatief	14	58,76
Gebouw3D	126249,00	500678,88	7,50	7,50	0,00	Relatief	4	29,25
Gebouw3D	126423,98	500680,89	5,50	5,50	0,00	Relatief	50	140,86
Gebouw3D	126331,15	500671,26	7,70	7,70	0,00	Relatief	8	37,24
Gebouw3D	126228,22	500682,07	2,50	2,50	0,00	Relatief	4	9,76
Gebouw3D	126234,32	500664,13	2,50	2,50	0,00	Relatief	4	9,67
Gebouw3D	126233,34	500667,41	2,50	2,50	0,00	Relatief	4	9,93
Gebouw3D	126225,09	500669,72	2,50	2,50	0,00	Relatief	4	9,74
Gebouw3D	126224,08	500673,02	2,50	2,50	0,00	Relatief	4	9,83
Gebouw3D	126217,07	500677,27	2,50	2,50	0,00	Relatief	4	9,81
Gebouw3D	126138,03	500654,35	7,60	7,60	0,00	Relatief	10	35,49
Gebouw3D	126142,91	500658,06	7,80	7,80	0,00	Relatief	8	31,35
Gebouw3D	126157,18	500662,75	7,70	7,70	0,00	Relatief	8	31,26
Gebouw3D	126151,54	500672,82	3,00	3,00	0,00	Relatief	6	12,18
Gebouw3D	126153,73	500676,21	3,00	3,00	0,00	Relatief	6	12,13
Gebouw3D	126151,49	500672,85	6,30	6,30	0,00	Relatief	8	29,41
Gebouw3D	126157,28	500682,68	3,00	3,00	0,00	Relatief	6	12,06
Gebouw3D	126162,24	500672,97	7,80	7,80	0,00	Relatief	8	29,56
Gebouw3D	126157,36	500682,63	3,00	3,00	0,00	Relatief	6	12,10
Gebouw3D	126157,18	500662,75	3,00	3,00	0,00	Relatief	4	9,97
Gebouw3D	126165,77	500679,42	8,20	8,20	0,00	Relatief	8	31,37
Gebouw3D	126160,03	500669,62	3,00	3,00	0,00	Relatief	4	10,00
Gebouw3D	126161,31	500688,84	3,00	3,00	0,00	Relatief	6	12,11
Gebouw3D	126170,79	500687,76	8,20	8,20	0,00	Relatief	8	31,39
Gebouw3D	126174,00	500692,52	7,80	7,80	0,00	Relatief	10	33,51
Gebouw3D	126165,14	500675,92	3,00	3,00	0,00	Relatief	4	10,07
Gebouw3D	126176,68	500697,55	6,10	6,10	0,00	Relatief	10	35,44
Gebouw3D	126169,17	500702,11	3,00	3,00	0,00	Relatief	6	11,94

## Invoergegevens van het model

### Luitje Broekemastraat en Koggenland

Model: Ontwikkelingslocaties Luitje Broekemastraat en Koggenland  
 Purmerend - Purmerend  
 Groep: (hoofdgroep)  
 Lijst van Gebouwen, voor rekenmethode Wegverkeerslawaaai - RMG-2012, wegverkeer

Groep	Oppervlak	Min.lengte	Max.lengte	Functie	Gebouwtype	BAG-id	Gemeente	Jaar
Gebouw3D	6,04	2,30	2,63					0
Gebouw3D	48,63	0,25	8,95					0
Gebouw3D	48,76	0,25	8,96					0
Gebouw3D	30,22	0,08	5,16					0
Gebouw3D	5,94	2,29	2,59					0
Gebouw3D	6,02	2,29	2,63					0
Gebouw3D	6,25	2,29	2,73					0
Gebouw3D	5,70	2,29	2,49					0
Gebouw3D	6,06	2,29	2,65					0
Gebouw3D	50,66	5,65	8,96					0
Gebouw3D	5,89	2,30	2,56					0
Gebouw3D	5,94	2,29	2,60					0
Gebouw3D	12,43	2,29	5,43					0
Gebouw3D	12,83	2,29	5,60					0
Gebouw3D	48,78	0,25	8,96					0
Gebouw3D	48,73	0,25	8,96					0
Gebouw3D	50,44	5,63	8,96					0
Gebouw3D	5,77	2,29	2,53					0
Gebouw3D	5,91	2,29	2,58					0
Gebouw3D	6,04	2,29	2,64					0
Gebouw3D	6,11	2,30	2,66					0
Gebouw3D	5,90	2,30	2,57					0
Gebouw3D	6,11	2,29	2,67					0
Gebouw3D	5,99	2,29	2,63					0
Gebouw3D	5,95	2,29	2,61					0
Gebouw3D	5,98	2,29	2,62					0
Gebouw3D	5,96	2,29	2,61					0
Gebouw3D	5,66	2,30	2,46					0
Gebouw3D	6,43	2,30	2,80					0
Gebouw3D	48,53	0,25	8,94					0
Gebouw3D	50,64	5,64	8,96					0
Gebouw3D	48,53	0,25	8,96					0
Gebouw3D	6,75	2,31	2,94					0
Gebouw3D	68,09	0,74	11,86					0
Gebouw3D	90,70	0,74	11,86					0
Gebouw3D	99,45	0,22	20,38					0
Gebouw3D	50,71	5,64	8,97					0
Gebouw3D	672,61	0,22	15,55					0
Gebouw3D	74,07	0,74	9,36					0
Gebouw3D	5,93	2,30	2,58					0
Gebouw3D	5,83	2,30	2,54					0
Gebouw3D	6,13	2,30	2,67					0
Gebouw3D	5,91	2,29	2,58					0
Gebouw3D	6,02	2,29	2,62					0
Gebouw3D	5,99	2,30	2,61					0
Gebouw3D	59,87	1,03	10,74					0
Gebouw3D	54,56	0,15	9,78					0
Gebouw3D	54,03	0,19	9,78					0
Gebouw3D	5,32	1,03	4,03					0
Gebouw3D	5,25	1,03	4,03					0
Gebouw3D	50,40	0,14	8,92					0
Gebouw3D	5,05	1,03	4,05					0
Gebouw3D	50,83	0,11	8,95					0
Gebouw3D	5,20	1,03	4,02					0
Gebouw3D	3,84	0,85	4,03					0
Gebouw3D	54,34	0,11	9,78					0
Gebouw3D	3,95	0,86	4,02					0
Gebouw3D	5,23	1,03	4,02					0
Gebouw3D	54,40	0,18	9,78					0
Gebouw3D	55,89	0,28	10,75					0
Gebouw3D	4,05	0,96	4,03					0
Gebouw3D	59,58	1,03	10,72					0
Gebouw3D	4,87	0,92	4,03					0







## Invoergegevens van het model Luitje Broekemastraat en Koggenland

Model: Ontwikkelingslocaties Luitje Broekemastraat en Koggenland  
Purmerend - Purmerend  
Groep: (hoofdgroep)  
Lijst van Gebouwen, voor rekenmethode Wegverkeerslawaaai - RMG-2012, wegverkeer

Groep	ItemID	Grp.ID	Datum	Naam	Omschr.	Vorm
Gebouw3D	37813	1	16:23, 1 jun 2021			Polygoon
Gebouw3D	37814	1	16:23, 1 jun 2021			Polygoon
Gebouw3D	37815	1	16:23, 1 jun 2021			Polygoon
Gebouw3D	37816	1	16:23, 1 jun 2021			Polygoon
Gebouw3D	37817	1	16:23, 1 jun 2021			Polygoon
Gebouw3D	37818	1	16:23, 1 jun 2021			Polygoon
Gebouw3D	37819	1	16:23, 1 jun 2021			Polygoon
Gebouw3D	37820	1	16:23, 1 jun 2021			Polygoon
Gebouw3D	37859	1	16:23, 1 jun 2021			Polygoon
Gebouw3D	37860	1	16:23, 1 jun 2021			Polygoon
Gebouw3D	37861	1	16:23, 1 jun 2021			Polygoon
Gebouw3D	37862	1	16:23, 1 jun 2021			Polygoon
Gebouw3D	37863	1	16:23, 1 jun 2021			Polygoon
Gebouw3D	37864	1	16:23, 1 jun 2021			Polygoon
Gebouw3D	37865	1	16:23, 1 jun 2021			Polygoon
Gebouw3D	37866	1	16:23, 1 jun 2021			Polygoon
Gebouw3D	37867	1	16:23, 1 jun 2021			Polygoon
Gebouw3D	37868	1	16:23, 1 jun 2021			Polygoon
Gebouw3D	37869	1	16:23, 1 jun 2021			Polygoon
Gebouw3D	37870	1	16:23, 1 jun 2021			Polygoon
Gebouw3D	37871	1	16:23, 1 jun 2021			Polygoon
Gebouw3D	37872	1	16:23, 1 jun 2021			Polygoon
Gebouw3D	37873	1	16:23, 1 jun 2021			Polygoon
Gebouw3D	37874	1	16:23, 1 jun 2021			Polygoon
Gebouw3D	37875	1	16:23, 1 jun 2021			Polygoon
Gebouw3D	37876	1	16:23, 1 jun 2021			Polygoon
Gebouw3D	37877	1	16:23, 1 jun 2021			Polygoon
Gebouw3D	37878	1	16:23, 1 jun 2021			Polygoon
Gebouw3D	37879	1	16:23, 1 jun 2021			Polygoon
Gebouw3D	37880	1	16:23, 1 jun 2021			Polygoon
Gebouw3D	37881	1	16:23, 1 jun 2021			Polygoon
Gebouw3D	37882	1	16:23, 1 jun 2021			Polygoon
Gebouw3D	37883	1	16:23, 1 jun 2021			Polygoon
Gebouw3D	37884	1	16:23, 1 jun 2021			Polygoon
Gebouw3D	37885	1	16:23, 1 jun 2021			Polygoon
Gebouw3D	37886	1	16:23, 1 jun 2021			Polygoon
Gebouw3D	37887	1	16:23, 1 jun 2021			Polygoon
Gebouw3D	37888	1	16:23, 1 jun 2021			Polygoon
Gebouw3D	37889	1	16:23, 1 jun 2021			Polygoon
Gebouw3D	37890	1	16:23, 1 jun 2021			Polygoon
Gebouw3D	37891	1	16:23, 1 jun 2021			Polygoon
Gebouw3D	37892	1	16:23, 1 jun 2021			Polygoon
Gebouw3D	37893	1	16:23, 1 jun 2021			Polygoon
Gebouw3D	37894	1	16:23, 1 jun 2021			Polygoon
Gebouw3D	37895	1	16:23, 1 jun 2021			Polygoon
Gebouw3D	37896	1	16:23, 1 jun 2021			Polygoon
Gebouw3D	37897	1	16:23, 1 jun 2021			Polygoon
Gebouw3D	37898	1	16:23, 1 jun 2021			Polygoon
Gebouw3D	37899	1	16:23, 1 jun 2021			Polygoon
Gebouw3D	37900	1	16:23, 1 jun 2021			Polygoon
Gebouw3D	38201	1	16:23, 1 jun 2021			Polygoon
Gebouw3D	38202	1	16:23, 1 jun 2021			Polygoon
Gebouw3D	38204	1	16:23, 1 jun 2021			Polygoon
Gebouw3D	38205	1	16:23, 1 jun 2021			Polygoon
Gebouw3D	38452	1	16:23, 1 jun 2021			Polygoon
Gebouw3D	38453	1	16:23, 1 jun 2021			Polygoon
Gebouw3D	38454	1	16:23, 1 jun 2021			Polygoon
Gebouw3D	38455	1	16:23, 1 jun 2021			Polygoon
Gebouw3D	38456	1	16:23, 1 jun 2021			Polygoon
Gebouw3D	38457	1	16:23, 1 jun 2021			Polygoon
Gebouw3D	38458	1	16:23, 1 jun 2021			Polygoon
Gebouw3D	38459	1	16:23, 1 jun 2021			Polygoon
Gebouw3D	38460	1	16:23, 1 jun 2021			Polygoon

## Invoergegevens van het model Luitje Broekemastraat en Koggenland

Model: Ontwikkelingslocaties Luitje Broekemastraat en Koggenland  
Purmerend - Purmerend  
Groep: (hoofdgroep)  
Lijst van Gebouwen, voor rekenmethode Wegverkeerslawaaai - RMG-2012, wegverkeer

Groep	X-1	Y-1	Hoogte	Rel.H	Maaiveld	Hdef.	Vormpunten	Omtrek
Gebouw3D	126175,09	500711,85	2,80	2,80	0,00	Relatief	4	19,42
Gebouw3D	126179,99	500702,22	7,80	7,80	0,00	Relatief	8	29,56
Gebouw3D	126172,75	500688,53	3,20	3,20	0,00	Relatief	4	10,10
Gebouw3D	126182,57	500707,32	7,70	7,70	0,00	Relatief	6	31,48
Gebouw3D	126178,64	500698,32	3,00	3,00	0,00	Relatief	4	10,05
Gebouw3D	126143,64	500659,56	3,00	3,00	0,00	Relatief	6	12,25
Gebouw3D	126145,71	500663,03	3,00	3,00	0,00	Relatief	6	12,23
Gebouw3D	126181,64	500655,64	2,80	2,80	0,00	Relatief	4	10,96
Gebouw3D	126253,25	500769,74	2,50	2,50	0,00	Relatief	4	9,95
Gebouw3D	126256,72	500780,58	2,90	2,90	0,00	Relatief	6	36,77
Gebouw3D	126256,26	500763,69	2,60	2,60	0,00	Relatief	4	9,83
Gebouw3D	126259,01	500766,24	2,50	2,50	0,00	Relatief	4	9,70
Gebouw3D	126263,34	500759,39	2,50	2,50	0,00	Relatief	4	9,77
Gebouw3D	126263,49	500763,52	2,50	2,50	0,00	Relatief	4	9,93
Gebouw3D	126266,97	500774,37	7,80	7,80	0,00	Relatief	6	36,78
Gebouw3D	126266,77	500759,99	2,50	2,50	0,00	Relatief	4	9,84
Gebouw3D	126273,67	500773,82	6,90	6,90	0,00	Relatief	6	30,80
Gebouw3D	126273,75	500755,76	2,50	2,50	0,00	Relatief	4	9,76
Gebouw3D	126274,82	500752,42	2,50	2,50	0,00	Relatief	4	9,87
Gebouw3D	126289,92	500924,88	3,80	3,80	0,00	Relatief	8	170,63
Gebouw3D	126278,57	500781,84	7,00	7,00	0,00	Relatief	8	37,28
Gebouw3D	126287,29	500772,61	6,90	6,90	0,00	Relatief	8	37,28
Gebouw3D	126287,28	500749,10	2,50	2,50	0,00	Relatief	4	9,75
Gebouw3D	126294,61	500761,13	6,90	6,90	0,00	Relatief	6	30,77
Gebouw3D	126299,74	500758,03	6,90	6,90	0,00	Relatief	6	30,76
Gebouw3D	126297,74	500742,75	2,50	2,50	0,00	Relatief	4	9,85
Gebouw3D	126304,61	500766,05	7,00	7,00	0,00	Relatief	6	31,26
Gebouw3D	126311,56	500728,79	8,20	8,20	0,00	Relatief	6	29,14
Gebouw3D	126315,95	500740,84	2,70	2,70	0,00	Relatief	4	9,87
Gebouw3D	126321,80	500722,64	3,00	3,00	0,00	Relatief	8	19,68
Gebouw3D	126328,66	500733,13	2,60	2,60	0,00	Relatief	4	9,91
Gebouw3D	126326,39	500734,50	2,50	2,50	0,00	Relatief	4	9,75
Gebouw3D	126333,06	500723,59	2,50	2,50	0,00	Relatief	4	9,87
Gebouw3D	126336,38	500740,11	2,80	2,80	0,00	Relatief	4	12,57
Gebouw3D	126331,70	500743,25	8,70	8,70	0,00	Relatief	10	31,03
Gebouw3D	126341,70	500748,16	9,90	9,90	0,00	Relatief	8	40,00
Gebouw3D	126351,21	500733,98	7,20	7,20	0,00	Relatief	8	40,05
Gebouw3D	126346,86	500726,50	5,60	5,60	0,00	Relatief	8	40,09
Gebouw3D	126352,70	500711,99	7,20	7,20	0,00	Relatief	8	40,12
Gebouw3D	126352,34	500704,90	5,60	5,60	0,00	Relatief	6	30,64
Gebouw3D	126338,12	500699,50	5,60	5,60	0,00	Relatief	6	30,65
Gebouw3D	126332,09	500696,28	6,40	6,40	0,00	Relatief	8	37,57
Gebouw3D	126283,54	500730,10	8,30	8,30	0,00	Relatief	4	29,29
Gebouw3D	126284,03	500746,84	2,50	2,50	0,00	Relatief	4	9,72
Gebouw3D	126290,72	500749,69	2,50	2,50	0,00	Relatief	4	9,84
Gebouw3D	126326,58	500746,36	8,10	8,10	0,00	Relatief	6	31,23
Gebouw3D	126326,58	500746,36	6,90	6,90	0,00	Relatief	6	30,70
Gebouw3D	126331,86	500855,42	3,20	3,20	0,00	Relatief	27	204,08
Gebouw3D	126352,22	500865,40	6,40	6,40	0,00	Relatief	8	29,07
Gebouw3D	126331,13	500867,19	8,00	8,00	0,00	Relatief	6	63,38
Gebouw3D	126344,89	500437,15	8,40	8,40	0,00	Relatief	4	75,98
Gebouw3D	126349,20	500438,05	11,10	11,10	0,00	Relatief	4	115,58
Gebouw3D	126329,96	500449,70	11,10	11,10	0,00	Relatief	4	115,54
Gebouw3D	126349,11	500496,31	11,00	11,00	0,00	Relatief	4	75,98
Gebouw3D	126149,77	500769,67	7,70	7,70	0,00	Relatief	6	30,90
Gebouw3D	126154,11	500787,91	2,40	2,40	0,00	Relatief	4	17,48
Gebouw3D	126155,11	500756,49	7,90	7,90	0,00	Relatief	6	28,74
Gebouw3D	126155,99	500786,77	2,40	2,40	0,00	Relatief	4	11,14
Gebouw3D	126161,17	500722,17	7,90	7,90	0,00	Relatief	8	31,37
Gebouw3D	126161,17	500722,17	3,30	3,30	0,00	Relatief	6	12,71
Gebouw3D	126161,35	500777,85	2,40	2,40	0,00	Relatief	4	10,93
Gebouw3D	126161,43	500773,87	2,40	2,40	0,00	Relatief	4	10,97
Gebouw3D	126162,12	500779,13	2,40	2,40	0,00	Relatief	4	10,88

## Invoergegevens van het model

### Luitje Broekemastraat en Koggenland

Model: Ontwikkelingslocaties Luitje Broekemastraat en Koggenland  
 Purmerend - Purmerend  
 Groep: (hoofdgroep)  
 Lijst van Gebouwen, voor rekenmethode Wegverkeerslawaaai - RMG-2012, wegverkeer

Groep	Oppervlak	Min.lengte	Max.lengte	Functie	Gebouwtype	BAG-id	Gemeente	Jaar
Gebouw3D	22,85	4,00	5,70					0
Gebouw3D	50,72	0,18	8,87					0
Gebouw3D	4,03	0,98	4,06					0
Gebouw3D	55,06	1,28	10,05					0
Gebouw3D	3,96	0,86	4,05					0
Gebouw3D	5,47	1,03	4,04					0
Gebouw3D	5,44	1,03	4,02					0
Gebouw3D	7,51	2,72	2,75					0
Gebouw3D	6,14	2,29	2,69					0
Gebouw3D	72,00	0,74	12,39					0
Gebouw3D	6,01	2,29	2,62					0
Gebouw3D	5,86	2,29	2,57					0
Gebouw3D	5,94	2,29	2,60					0
Gebouw3D	6,12	2,29	2,68					0
Gebouw3D	72,04	0,74	12,39					0
Gebouw3D	6,02	2,29	2,63					0
Gebouw3D	54,14	0,74	9,40					0
Gebouw3D	5,93	2,29	2,59					0
Gebouw3D	6,05	2,29	2,64					0
Gebouw3D	1763,58	2,00	46,44					0
Gebouw3D	74,34	0,74	9,40					0
Gebouw3D	74,24	0,74	9,39					0
Gebouw3D	5,91	2,29	2,59					0
Gebouw3D	54,02	0,74	9,39					0
Gebouw3D	53,98	0,74	9,39					0
Gebouw3D	6,04	2,29	2,65					0
Gebouw3D	56,14	0,74	9,39					0
Gebouw3D	48,46	0,25	8,94					0
Gebouw3D	6,06	2,28	2,65					0
Gebouw3D	22,36	0,02	5,39					0
Gebouw3D	6,10	2,30	2,66					0
Gebouw3D	5,92	2,30	2,58					0
Gebouw3D	6,05	2,28	2,67					0
Gebouw3D	9,26	2,24	3,93					0
Gebouw3D	54,49	0,01	9,38					0
Gebouw3D	81,19	0,74	9,38					0
Gebouw3D	81,05	0,74	9,38					0
Gebouw3D	81,18	0,74	9,38					0
Gebouw3D	81,65	0,74	9,37					0
Gebouw3D	53,46	0,74	9,37					0
Gebouw3D	53,58	0,74	9,36					0
Gebouw3D	63,20	0,74	12,12					0
Gebouw3D	50,87	5,66	8,98					0
Gebouw3D	5,88	2,29	2,57					0
Gebouw3D	6,02	2,29	2,64					0
Gebouw3D	56,09	0,74	9,36					0
Gebouw3D	53,82	0,74	9,36					0
Gebouw3D	842,53	0,04	19,02					0
Gebouw3D	51,65	0,04	6,71					0
Gebouw3D	204,33	2,93	19,15					0
Gebouw3D	296,72	10,99	27,00					0
Gebouw3D	514,42	10,99	46,80					0
Gebouw3D	514,08	10,99	46,78					0
Gebouw3D	296,83	10,99	27,00					0
Gebouw3D	53,55	1,24	9,74					0
Gebouw3D	18,10	3,37	5,37					0
Gebouw3D	49,13	0,22	8,62					0
Gebouw3D	7,41	2,20	3,37					0
Gebouw3D	55,14	0,01	9,75					0
Gebouw3D	6,14	1,03	4,17					0
Gebouw3D	7,06	2,10	3,37					0
Gebouw3D	7,13	2,12	3,37					0
Gebouw3D	6,97	2,07	3,37					0





## Invoergegevens van het model Luitje Broekemastraat en Koggenland

Model: Ontwikkelingslocaties Luitje Broekemastraat en Koggenland  
Purmerend - Purmerend  
Groep: (hoofdgroep)  
Lijst van Gebouwen, voor rekenmethode Wegverkeerslawaaai - RMG-2012, wegverkeer

Groep	ItemID	Grp.ID	Datum	Naam	Omschr.	Vorm
Gebouw3D	38461	1	16:23, 1 jun 2021			Polygoon
Gebouw3D	38462	1	16:23, 1 jun 2021			Polygoon
Gebouw3D	38463	1	16:23, 1 jun 2021			Polygoon
Gebouw3D	38464	1	16:23, 1 jun 2021			Polygoon
Gebouw3D	38465	1	16:23, 1 jun 2021			Polygoon
Gebouw3D	38466	1	16:23, 1 jun 2021			Polygoon
Gebouw3D	38467	1	16:23, 1 jun 2021			Polygoon
Gebouw3D	38468	1	16:23, 1 jun 2021			Polygoon
Gebouw3D	38469	1	16:23, 1 jun 2021			Polygoon
Gebouw3D	38470	1	16:23, 1 jun 2021			Polygoon
Gebouw3D	38471	1	16:23, 1 jun 2021			Polygoon
Gebouw3D	38472	1	16:23, 1 jun 2021			Polygoon
Gebouw3D	38473	1	16:23, 1 jun 2021			Polygoon
Gebouw3D	38474	1	16:23, 1 jun 2021			Polygoon
Gebouw3D	38475	1	16:23, 1 jun 2021			Polygoon
Gebouw3D	38476	1	16:23, 1 jun 2021			Polygoon
Gebouw3D	38477	1	16:23, 1 jun 2021			Polygoon
Gebouw3D	38478	1	16:23, 1 jun 2021			Polygoon
Gebouw3D	38479	1	16:23, 1 jun 2021			Polygoon
Gebouw3D	38480	1	16:23, 1 jun 2021			Polygoon
Gebouw3D	38481	1	16:23, 1 jun 2021			Polygoon
Gebouw3D	38482	1	16:23, 1 jun 2021			Polygoon
Gebouw3D	38483	1	16:23, 1 jun 2021			Polygoon
Gebouw3D	38484	1	16:23, 1 jun 2021			Polygoon
Gebouw3D	38485	1	16:23, 1 jun 2021			Polygoon
Gebouw3D	38486	1	16:23, 1 jun 2021			Polygoon
Gebouw3D	38487	1	16:23, 1 jun 2021			Polygoon
Gebouw3D	38488	1	16:23, 1 jun 2021			Polygoon
Gebouw3D	38489	1	16:23, 1 jun 2021			Polygoon
Gebouw3D	38490	1	16:23, 1 jun 2021			Polygoon
Gebouw3D	38491	1	16:23, 1 jun 2021			Polygoon
Gebouw3D	38492	1	16:23, 1 jun 2021			Polygoon
Gebouw3D	38493	1	16:23, 1 jun 2021			Polygoon
Gebouw3D	38494	1	16:23, 1 jun 2021			Polygoon
Gebouw3D	38495	1	16:23, 1 jun 2021			Polygoon
Gebouw3D	38496	1	16:23, 1 jun 2021			Polygoon
Gebouw3D	38497	1	16:23, 1 jun 2021			Polygoon
Gebouw3D	38498	1	16:23, 1 jun 2021			Polygoon
Gebouw3D	38499	1	16:23, 1 jun 2021			Polygoon
Gebouw3D	38500	1	16:23, 1 jun 2021			Polygoon
Gebouw3D	38501	1	16:23, 1 jun 2021			Polygoon
Gebouw3D	38502	1	16:23, 1 jun 2021			Polygoon
Gebouw3D	38503	1	16:23, 1 jun 2021			Polygoon
Gebouw3D	38505	1	16:23, 1 jun 2021			Polygoon
Gebouw3D	38506	1	16:23, 1 jun 2021			Polygoon
Gebouw3D	38507	1	16:23, 1 jun 2021			Polygoon
Gebouw3D	38508	1	16:23, 1 jun 2021			Polygoon
Gebouw3D	38509	1	16:23, 1 jun 2021			Polygoon
Gebouw3D	38510	1	16:23, 1 jun 2021			Polygoon
Gebouw3D	38511	1	16:23, 1 jun 2021			Polygoon
Gebouw3D	38512	1	16:23, 1 jun 2021			Polygoon
Gebouw3D	38513	1	16:23, 1 jun 2021			Polygoon
Gebouw3D	38514	1	16:23, 1 jun 2021			Polygoon
Gebouw3D	38515	1	16:23, 1 jun 2021			Polygoon
Gebouw3D	38516	1	16:23, 1 jun 2021			Polygoon
Gebouw3D	38517	1	16:23, 1 jun 2021			Polygoon
Gebouw3D	38518	1	16:23, 1 jun 2021			Polygoon
Gebouw3D	38519	1	16:23, 1 jun 2021			Polygoon
Gebouw3D	38520	1	16:23, 1 jun 2021			Polygoon
Gebouw3D	38521	1	16:23, 1 jun 2021			Polygoon
Gebouw3D	38522	1	16:23, 1 jun 2021			Polygoon
Gebouw3D	38523	1	16:23, 1 jun 2021			Polygoon
Gebouw3D	38524	1	16:23, 1 jun 2021			Polygoon

## Invoergegevens van het model Luitje Broekemastraat en Koggenland

Model: Ontwikkelingslocaties Luitje Broekemastraat en Koggenland  
Purmerend - Purmerend  
Groep: (hoofdgroep)  
Lijst van Gebouwen, voor rekenmethode Wegverkeerslawaaai - RMG-2012, wegverkeer

Groep	X-1	Y-1	Hoogte	Rel.H	Maaiveld	Hdef.	Vormpunten	Omtrek
Gebouw3D	126163,96	500778,02	2,40	2,40	0,00	Relatief	4	11,03
Gebouw3D	126168,93	500790,39	7,90	7,90	0,00	Relatief	6	30,87
Gebouw3D	126167,54	500723,11	2,50	2,50	0,00	Relatief	4	18,47
Gebouw3D	126169,39	500769,06	2,40	2,40	0,00	Relatief	4	11,08
Gebouw3D	126173,80	500787,44	7,90	7,90	0,00	Relatief	6	30,85
Gebouw3D	126172,54	500744,50	7,70	7,70	0,00	Relatief	6	31,34
Gebouw3D	126171,14	500768,00	2,40	2,40	0,00	Relatief	4	10,81
Gebouw3D	126173,65	500776,11	2,40	2,40	0,00	Relatief	4	11,04
Gebouw3D	126173,68	500772,15	2,40	2,40	0,00	Relatief	4	10,87
Gebouw3D	126178,70	500784,49	7,90	7,90	0,00	Relatief	6	30,90
Gebouw3D	126181,36	500745,74	3,60	3,60	0,00	Relatief	4	17,85
Gebouw3D	126180,90	500766,04	2,40	2,40	0,00	Relatief	4	11,05
Gebouw3D	126183,71	500792,83	7,40	7,40	0,00	Relatief	6	34,99
Gebouw3D	126187,94	500788,84	7,30	7,30	0,00	Relatief	6	36,04
Gebouw3D	126184,46	500753,45	2,40	2,40	0,00	Relatief	4	9,74
Gebouw3D	126185,80	500755,66	2,40	2,40	0,00	Relatief	4	9,85
Gebouw3D	126188,45	500778,60	7,90	7,90	0,00	Relatief	6	30,85
Gebouw3D	126202,07	500739,50	8,30	8,30	0,00	Relatief	4	28,74
Gebouw3D	126192,88	500764,53	2,50	2,50	0,00	Relatief	4	11,02
Gebouw3D	126194,05	500744,35	3,00	3,00	0,00	Relatief	4	15,02
Gebouw3D	126198,19	500772,71	8,10	8,10	0,00	Relatief	6	30,83
Gebouw3D	126194,27	500760,99	2,40	2,40	0,00	Relatief	4	9,79
Gebouw3D	126204,87	500744,12	9,00	9,00	0,00	Relatief	4	29,52
Gebouw3D	126194,94	500765,04	2,50	2,50	0,00	Relatief	4	11,02
Gebouw3D	126199,32	500762,23	2,40	2,40	0,00	Relatief	4	9,81
Gebouw3D	126203,20	500769,68	8,00	8,00	0,00	Relatief	6	31,21
Gebouw3D	126159,33	500752,49	7,70	7,70	0,00	Relatief	6	30,86
Gebouw3D	126164,86	500750,59	7,70	7,70	0,00	Relatief	6	36,47
Gebouw3D	126097,30	501053,69	8,00	8,00	0,00	Relatief	6	30,01
Gebouw3D	126093,93	500749,58	3,90	3,90	0,00	Relatief	4	9,78
Gebouw3D	126103,52	500748,49	8,80	8,80	0,00	Relatief	6	29,52
Gebouw3D	126095,71	500753,21	3,00	3,00	0,00	Relatief	4	9,26
Gebouw3D	126095,71	500753,21	7,80	7,80	0,00	Relatief	6	29,63
Gebouw3D	126100,07	500759,18	7,70	7,70	0,00	Relatief	6	30,81
Gebouw3D	126112,46	500763,27	8,00	8,00	0,00	Relatief	6	31,23
Gebouw3D	126102,36	501015,97	8,90	8,90	0,00	Relatief	6	30,25
Gebouw3D	126105,66	501020,24	8,60	8,60	0,00	Relatief	10	34,38
Gebouw3D	126123,51	501030,92	7,50	7,50	0,00	Relatief	6	33,29
Gebouw3D	126116,80	500740,45	2,40	2,40	0,00	Relatief	4	11,08
Gebouw3D	126116,80	500740,45	2,40	2,40	0,00	Relatief	4	10,84
Gebouw3D	126115,84	501038,43	7,50	7,50	0,00	Relatief	6	31,67
Gebouw3D	126126,43	500753,41	7,10	7,10	0,00	Relatief	6	38,29
Gebouw3D	126124,69	501052,68	7,50	7,50	0,00	Relatief	7	32,10
Gebouw3D	126143,56	500914,06	8,30	8,30	0,00	Relatief	8	43,18
Gebouw3D	126143,28	500762,20	3,00	3,00	0,00	Relatief	4	10,13
Gebouw3D	126146,44	500775,18	3,00	3,00	0,00	Relatief	4	15,71
Gebouw3D	126145,35	500762,40	7,90	7,90	0,00	Relatief	6	28,70
Gebouw3D	126154,21	500802,40	2,60	2,60	0,00	Relatief	4	18,44
Gebouw3D	126158,53	500806,61	7,90	7,90	0,00	Relatief	6	31,28
Gebouw3D	126164,06	500793,33	7,90	7,90	0,00	Relatief	6	30,87
Gebouw3D	126130,05	500737,07	7,10	7,10	0,00	Relatief	6	38,02
Gebouw3D	126153,04	500756,30	3,00	3,00	0,00	Relatief	4	10,19
Gebouw3D	126139,76	500778,45	2,90	2,90	0,00	Relatief	4	20,60
Gebouw3D	126136,32	500747,41	7,90	7,90	0,00	Relatief	8	31,17
Gebouw3D	126131,04	500736,47	3,00	3,00	0,00	Relatief	6	14,98
Gebouw3D	126138,20	500736,30	7,60	7,60	0,00	Relatief	10	37,71
Gebouw3D	126121,58	500748,34	2,40	2,40	0,00	Relatief	4	11,04
Gebouw3D	126120,19	500776,12	7,90	7,90	0,00	Relatief	6	31,24
Gebouw3D	126114,92	500786,19	7,70	7,70	0,00	Relatief	6	30,81
Gebouw3D	126118,91	500790,41	7,70	7,70	0,00	Relatief	6	30,83
Gebouw3D	126135,04	500800,67	7,90	7,90	0,00	Relatief	6	30,82
Gebouw3D	126127,42	500805,25	7,90	7,90	0,00	Relatief	6	28,90
Gebouw3D	126129,78	500808,56	3,00	3,00	0,00	Relatief	4	10,09



## Invoergegevens van het model

### Luitje Broekemastraat en Koggenland

Model: Ontwikkelingslocaties Luitje Broekemastraat en Koggenland  
 Purmerend - Purmerend  
 Groep: (hoofdgroep)  
 Lijst van Gebouwen, voor rekenmethode Wegverkeerslawaaai - RMG-2012, wegverkeer

Groep	Oppervlak	Min.lengte	Max.lengte	Functie	Gebouwtype	BAG-id	Gemeente	Jaar
Gebouw3D	7,23	2,14	3,37					0
Gebouw3D	53,44	1,23	9,74					0
Gebouw3D	19,75	3,36	5,88					0
Gebouw3D	7,31	2,17	3,37					0
Gebouw3D	53,32	1,23	9,74					0
Gebouw3D	55,42	1,24	9,74					0
Gebouw3D	6,86	2,03	3,37					0
Gebouw3D	7,24	2,14	3,37					0
Gebouw3D	6,96	2,06	3,37					0
Gebouw3D	53,58	1,23	9,74					0
Gebouw3D	19,00	3,51	5,42					0
Gebouw3D	7,27	2,15	3,37					0
Gebouw3D	64,98	1,23	11,83					0
Gebouw3D	68,32	1,23	12,30					0
Gebouw3D	5,91	2,29	2,58					0
Gebouw3D	6,03	2,29	2,64					0
Gebouw3D	53,36	1,23	9,73					0
Gebouw3D	48,41	5,39	8,97					0
Gebouw3D	7,18	2,12	3,40					0
Gebouw3D	11,39	2,10	5,40					0
Gebouw3D	53,29	1,23	9,73					0
Gebouw3D	5,97	2,30	2,60					0
Gebouw3D	50,55	5,40	9,37					0
Gebouw3D	7,18	2,11	3,40					0
Gebouw3D	5,99	2,30	2,61					0
Gebouw3D	54,93	1,23	9,73					0
Gebouw3D	53,33	1,24	9,74					0
Gebouw3D	69,41	1,24	12,53					0
Gebouw3D	50,72	0,47	9,51					0
Gebouw3D	3,46	0,76	4,03					0
Gebouw3D	51,48	0,28	8,96					0
Gebouw3D	2,42	0,59	4,03					0
Gebouw3D	50,90	0,62	9,13					0
Gebouw3D	53,22	1,23	9,71					0
Gebouw3D	55,00	1,23	9,71					0
Gebouw3D	50,58	0,38	9,36					0
Gebouw3D	65,73	0,02	8,77					0
Gebouw3D	54,65	2,39	10,82					0
Gebouw3D	7,32	2,17	3,37					0
Gebouw3D	6,91	2,05	3,37					0
Gebouw3D	51,81	1,55	10,41					0
Gebouw3D	75,51	1,23	13,31					0
Gebouw3D	52,11	0,71	10,89					0
Gebouw3D	88,19	1,90	10,11					0
Gebouw3D	4,28	0,98	3,99					0
Gebouw3D	11,57	1,87	5,89					0
Gebouw3D	48,94	0,07	8,77					0
Gebouw3D	19,73	3,38	5,84					0
Gebouw3D	55,18	1,23	9,74					0
Gebouw3D	53,39	1,23	9,74					0
Gebouw3D	73,77	1,23	13,31					0
Gebouw3D	4,31	1,02	4,02					0
Gebouw3D	26,52	5,10	5,20					0
Gebouw3D	54,15	0,03	9,75					0
Gebouw3D	7,20	1,16	4,05					0
Gebouw3D	60,95	1,16	11,94					0
Gebouw3D	7,24	2,15	3,37					0
Gebouw3D	55,07	1,24	9,72					0
Gebouw3D	53,19	1,23	9,72					0
Gebouw3D	53,34	1,23	9,72					0
Gebouw3D	53,24	1,23	9,72					0
Gebouw3D	49,45	0,09	8,89					0
Gebouw3D	3,99	0,83	4,06					0

# Invoergegevens van het model

## Luitje Broekemastraat en Koggenland

Model: Ontwikkelingslocaties Luitje Broekemastraat en Koggenland  
 Purmerend - Purmerend  
 Groep: (hoofdgroep)  
 Lijst van Gebouwen, voor rekenmethode Wegverkeerslawaaï - RMG-2012, wegverkeer

Groep	AHN-jaar	Trust	Cp	Zwevend	Refl. 63	Refl. 125	Refl. 250	Refl. 500	Refl. 1k	Refl. 2k	Refl. 4k
Gebouw3D	0	0	0	dB	False	0,80	0,80	0,80	0,80	0,80	0,80
Gebouw3D	0	0	0	dB	False	0,80	0,80	0,80	0,80	0,80	0,80
Gebouw3D	0	0	0	dB	False	0,80	0,80	0,80	0,80	0,80	0,80
Gebouw3D	0	0	0	dB	False	0,80	0,80	0,80	0,80	0,80	0,80
Gebouw3D	0	0	0	dB	False	0,80	0,80	0,80	0,80	0,80	0,80
Gebouw3D	0	0	0	dB	False	0,80	0,80	0,80	0,80	0,80	0,80
Gebouw3D	0	0	0	dB	False	0,80	0,80	0,80	0,80	0,80	0,80
Gebouw3D	0	0	0	dB	False	0,80	0,80	0,80	0,80	0,80	0,80
Gebouw3D	0	0	0	dB	False	0,80	0,80	0,80	0,80	0,80	0,80
Gebouw3D	0	0	0	dB	False	0,80	0,80	0,80	0,80	0,80	0,80
Gebouw3D	0	0	0	dB	False	0,80	0,80	0,80	0,80	0,80	0,80
Gebouw3D	0	0	0	dB	False	0,80	0,80	0,80	0,80	0,80	0,80
Gebouw3D	0	0	0	dB	False	0,80	0,80	0,80	0,80	0,80	0,80
Gebouw3D	0	0	0	dB	False	0,80	0,80	0,80	0,80	0,80	0,80
Gebouw3D	0	0	0	dB	False	0,80	0,80	0,80	0,80	0,80	0,80
Gebouw3D	0	0	0	dB	False	0,80	0,80	0,80	0,80	0,80	0,80
Gebouw3D	0	0	0	dB	False	0,80	0,80	0,80	0,80	0,80	0,80
Gebouw3D	0	0	0	dB	False	0,80	0,80	0,80	0,80	0,80	0,80
Gebouw3D	0	0	0	dB	False	0,80	0,80	0,80	0,80	0,80	0,80
Gebouw3D	0	0	0	dB	False	0,80	0,80	0,80	0,80	0,80	0,80
Gebouw3D	0	0	0	dB	False	0,80	0,80	0,80	0,80	0,80	0,80
Gebouw3D	0	0	0	dB	False	0,80	0,80	0,80	0,80	0,80	0,80
Gebouw3D	0	0	0	dB	False	0,80	0,80	0,80	0,80	0,80	0,80
Gebouw3D	0	0	0	dB	False	0,80	0,80	0,80	0,80	0,80	0,80
Gebouw3D	0	0	0	dB	False	0,80	0,80	0,80	0,80	0,80	0,80
Gebouw3D	0	0	0	dB	False	0,80	0,80	0,80	0,80	0,80	0,80
Gebouw3D	0	0	0	dB	False	0,80	0,80	0,80	0,80	0,80	0,80
Gebouw3D	0	0	0	dB	False	0,80	0,80	0,80	0,80	0,80	0,80
Gebouw3D	0	0	0	dB	False	0,80	0,80	0,80	0,80	0,80	0,80
Gebouw3D	0	0	0	dB	False	0,80	0,80	0,80	0,80	0,80	0,80
Gebouw3D	0	0	0	dB	False	0,80	0,80	0,80	0,80	0,80	0,80
Gebouw3D	0	0	0	dB	False	0,80	0,80	0,80	0,80	0,80	0,80
Gebouw3D	0	0	0	dB	False	0,80	0,80	0,80	0,80	0,80	0,80
Gebouw3D	0	0	0	dB	False	0,80	0,80	0,80	0,80	0,80	0,80
Gebouw3D	0	0	0	dB	False	0,80	0,80	0,80	0,80	0,80	0,80
Gebouw3D	0	0	0	dB	False	0,80	0,80	0,80	0,80	0,80	0,80
Gebouw3D	0	0	0	dB	False	0,80	0,80	0,80	0,80	0,80	0,80
Gebouw3D	0	0	0	dB	False	0,80	0,80	0,80	0,80	0,80	0,80
Gebouw3D	0	0	0	dB	False	0,80	0,80	0,80	0,80	0,80	0,80
Gebouw3D	0	0	0	dB	False	0,80	0,80	0,80	0,80	0,80	0,80
Gebouw3D	0	0	0	dB	False	0,80	0,80	0,80	0,80	0,80	0,80
Gebouw3D	0	0	0	dB	False	0,80	0,80	0,80	0,80	0,80	0,80
Gebouw3D	0	0	0	dB	False	0,80	0,80	0,80	0,80	0,80	0,80
Gebouw3D	0	0	0	dB	False	0,80	0,80	0,80	0,80	0,80	0,80
Gebouw3D	0	0	0	dB	False	0,80	0,80	0,80	0,80	0,80	0,80
Gebouw3D	0	0	0	dB	False	0,80	0,80	0,80	0,80	0,80	0,80
Gebouw3D	0	0	0	dB	False	0,80	0,80	0,80	0,80	0,80	0,80
Gebouw3D	0	0	0	dB	False	0,80	0,80	0,80	0,80	0,80	0,80
Gebouw3D	0	0	0	dB	False	0,80	0,80	0,80	0,80	0,80	0,80
Gebouw3D	0	0	0	dB	False	0,80	0,80	0,80	0,80	0,80	0,80
Gebouw3D	0	0	0	dB	False	0,80	0,80	0,80	0,80	0,80	0,80
Gebouw3D	0	0	0	dB	False	0,80	0,80	0,80	0,80	0,80	0,80
Gebouw3D	0	0	0	dB	False	0,80	0,80	0,80	0,80	0,80	0,80
Gebouw3D	0	0	0	dB	False	0,80	0,80	0,80	0,80	0,80	0,80
Gebouw3D	0	0	0	dB	False	0,80	0,80	0,80	0,80	0,80	0,80
Gebouw3D	0	0	0	dB	False	0,80	0,80	0,80	0,80	0,80	0,80



## Invoergegevens van het model Luitje Broekemastraat en Koggenland

Model: Ontwikkelingslocaties Luitje Broekemastraat en Koggenland  
Purmerend - Purmerend  
Groep: (hoofdgroep)  
Lijst van Gebouwen, voor rekenmethode Wegverkeerslawaaai - RMG-2012, wegverkeer

Groep	ItemID	Grp.ID	Datum	Naam	Omschr.	Vorm
Gebouw3D	38525	1	16:23, 1 jun 2021			Polygoon
Gebouw3D	38526	1	16:23, 1 jun 2021			Polygoon
Gebouw3D	38527	1	16:23, 1 jun 2021			Polygoon
Gebouw3D	38528	1	16:23, 1 jun 2021			Polygoon
Gebouw3D	38529	1	16:23, 1 jun 2021			Polygoon
Gebouw3D	38530	1	16:23, 1 jun 2021			Polygoon
Gebouw3D	38531	1	16:23, 1 jun 2021			Polygoon
Gebouw3D	38532	1	16:23, 1 jun 2021			Polygoon
Gebouw3D	38533	1	16:23, 1 jun 2021			Polygoon
Gebouw3D	38534	1	16:23, 1 jun 2021			Polygoon
Gebouw3D	38535	1	16:23, 1 jun 2021			Polygoon
Gebouw3D	38536	1	16:23, 1 jun 2021			Polygoon
Gebouw3D	38537	1	16:23, 1 jun 2021			Polygoon
Gebouw3D	38538	1	16:23, 1 jun 2021			Polygoon
Gebouw3D	38539	1	16:23, 1 jun 2021			Polygoon
Gebouw3D	38540	1	16:23, 1 jun 2021			Polygoon
Gebouw3D	38541	1	16:23, 1 jun 2021			Polygoon
Gebouw3D	38542	1	16:23, 1 jun 2021			Polygoon
Gebouw3D	38543	1	16:23, 1 jun 2021			Polygoon
Gebouw3D	38544	1	16:23, 1 jun 2021			Polygoon
Gebouw3D	38545	1	16:23, 1 jun 2021			Polygoon
Gebouw3D	38546	1	16:23, 1 jun 2021			Polygoon
Gebouw3D	38547	1	16:23, 1 jun 2021			Polygoon
Gebouw3D	38548	1	16:23, 1 jun 2021			Polygoon
Gebouw3D	38549	1	16:23, 1 jun 2021			Polygoon
Gebouw3D	38550	1	16:23, 1 jun 2021			Polygoon
Gebouw3D	38551	1	16:23, 1 jun 2021			Polygoon
Gebouw3D	38552	1	16:23, 1 jun 2021			Polygoon
Gebouw3D	38553	1	16:23, 1 jun 2021			Polygoon
Gebouw3D	38554	1	16:23, 1 jun 2021			Polygoon
Gebouw3D	38555	1	16:23, 1 jun 2021			Polygoon
Gebouw3D	38556	1	16:23, 1 jun 2021			Polygoon
Gebouw3D	38557	1	16:23, 1 jun 2021			Polygoon
Gebouw3D	38558	1	16:23, 1 jun 2021			Polygoon
Gebouw3D	38603	1	16:23, 1 jun 2021			Polygoon
Gebouw3D	38610	1	16:23, 1 jun 2021			Polygoon
Gebouw3D	38611	1	16:23, 1 jun 2021			Polygoon
Gebouw3D	38613	1	16:23, 1 jun 2021			Polygoon
Gebouw3D	38669	1	16:23, 1 jun 2021			Polygoon
Gebouw3D	38670	1	16:23, 1 jun 2021			Polygoon
Gebouw3D	38671	1	16:23, 1 jun 2021			Polygoon
Gebouw3D	38672	1	16:23, 1 jun 2021			Polygoon
Gebouw3D	38673	1	16:23, 1 jun 2021			Polygoon
Gebouw3D	38674	1	16:23, 1 jun 2021			Polygoon
Gebouw3D	38675	1	16:23, 1 jun 2021			Polygoon
Gebouw3D	38676	1	16:23, 1 jun 2021			Polygoon
Gebouw3D	38677	1	16:23, 1 jun 2021			Polygoon
Gebouw3D	38678	1	16:23, 1 jun 2021			Polygoon
Gebouw3D	38679	1	16:23, 1 jun 2021			Polygoon
Gebouw3D	38680	1	16:23, 1 jun 2021			Polygoon
Gebouw3D	38681	1	16:23, 1 jun 2021			Polygoon
Gebouw3D	38682	1	16:23, 1 jun 2021			Polygoon
Gebouw3D	38683	1	16:23, 1 jun 2021			Polygoon
Gebouw3D	38684	1	16:23, 1 jun 2021			Polygoon
Gebouw3D	38685	1	16:23, 1 jun 2021			Polygoon
Gebouw3D	38686	1	16:23, 1 jun 2021			Polygoon
Gebouw3D	38687	1	16:23, 1 jun 2021			Polygoon
Gebouw3D	38688	1	16:23, 1 jun 2021			Polygoon
Gebouw3D	38689	1	16:23, 1 jun 2021			Polygoon
Gebouw3D	38690	1	16:23, 1 jun 2021			Polygoon
Gebouw3D	38691	1	16:23, 1 jun 2021			Polygoon
Gebouw3D	38692	1	16:23, 1 jun 2021			Polygoon
Gebouw3D	38693	1	16:23, 1 jun 2021			Polygoon

## Invoergegevens van het model

### Luitje Broekemastraat en Koggenland

Model: Ontwikkelingslocaties Luitje Broekemastraat en Koggenland  
 Purmerend - Purmerend  
 Groep: (hoofdgroep)  
 Lijst van Gebouwen, voor rekenmethode Wegverkeerslawaaai - RMG-2012, wegverkeer

Groep	X-1	Y-1	Hoogte	Rel.H	Maaiveld	Hdef.	Vormpunten	Omtrek
Gebouw3D	126137,98	500805,54	7,90	7,90	0,00	Relatief	6	30,81
Gebouw3D	126146,55	500813,90	7,30	7,30	0,00	Relatief	6	37,26
Gebouw3D	126133,54	500768,15	2,50	2,50	0,00	Relatief	4	18,49
Gebouw3D	125948,02	500772,10	2,60	2,60	0,00	Relatief	4	12,69
Gebouw3D	125947,31	500762,83	8,20	8,20	0,00	Relatief	6	32,01
Gebouw3D	125949,85	500768,00	8,20	8,20	0,00	Relatief	6	31,27
Gebouw3D	125954,29	500774,90	2,60	2,60	0,00	Relatief	4	12,70
Gebouw3D	125955,39	500777,25	2,70	2,70	0,00	Relatief	4	12,62
Gebouw3D	125953,09	500772,29	8,20	8,20	0,00	Relatief	6	31,44
Gebouw3D	125956,96	500779,28	8,30	8,30	0,00	Relatief	6	32,05
Gebouw3D	125969,53	500838,37	8,30	8,30	0,00	Relatief	4	29,88
Gebouw3D	125963,73	500797,63	2,90	2,90	0,00	Relatief	6	16,85
Gebouw3D	125966,60	500795,88	2,90	2,90	0,00	Relatief	4	12,65
Gebouw3D	125974,85	500847,07	7,30	7,30	0,00	Relatief	6	29,98
Gebouw3D	125964,20	500791,36	8,20	8,20	0,00	Relatief	6	29,69
Gebouw3D	125966,60	500795,88	8,20	8,20	0,00	Relatief	6	29,64
Gebouw3D	125967,55	500803,94	2,90	2,90	0,00	Relatief	6	36,61
Gebouw3D	125972,04	500860,74	7,40	7,40	0,00	Relatief	6	29,79
Gebouw3D	125974,70	500865,10	5,80	5,80	0,00	Relatief	4	29,83
Gebouw3D	125980,30	500825,48	8,20	8,20	0,00	Relatief	4	29,57
Gebouw3D	125980,95	500834,06	2,80	2,80	0,00	Relatief	6	36,55
Gebouw3D	125985,13	500834,83	2,80	2,80	0,00	Relatief	4	12,43
Gebouw3D	125985,13	500834,83	8,20	8,20	0,00	Relatief	6	29,91
Gebouw3D	125990,62	500843,41	2,80	2,80	0,00	Relatief	4	12,54
Gebouw3D	125992,32	500845,69	2,80	2,80	0,00	Relatief	5	12,76
Gebouw3D	125999,01	500838,29	7,40	7,40	0,00	Relatief	6	29,71
Gebouw3D	126001,76	500842,79	7,40	7,40	0,00	Relatief	6	29,91
Gebouw3D	125993,21	500854,14	2,80	2,80	0,00	Relatief	4	12,76
Gebouw3D	125993,21	500854,14	2,80	2,80	0,00	Relatief	6	36,58
Gebouw3D	125993,59	500847,77	8,20	8,20	0,00	Relatief	6	29,82
Gebouw3D	126004,31	500865,29	8,20	8,20	0,00	Relatief	4	29,80
Gebouw3D	126015,05	500865,05	2,80	2,80	0,00	Relatief	6	18,84
Gebouw3D	125985,59	500808,22	7,40	7,40	0,00	Relatief	6	29,61
Gebouw3D	126002,06	500820,77	2,60	2,60	0,00	Relatief	4	9,00
Gebouw3D	126613,76	500870,15	8,30	8,30	0,00	Relatief	6	33,88
Gebouw3D	126591,10	500831,69	6,40	6,40	0,00	Relatief	66	170,91
Gebouw3D	126580,76	500838,23	9,90	9,90	0,00	Relatief	8	126,95
Gebouw3D	126586,51	500871,33	3,60	3,60	0,00	Relatief	8	23,77
Gebouw3D	126449,03	500781,28	5,60	5,60	0,00	Relatief	5	32,15
Gebouw3D	126453,43	500770,67	5,10	5,10	0,00	Relatief	5	32,19
Gebouw3D	126444,04	500773,05	5,20	5,20	0,00	Relatief	4	33,81
Gebouw3D	126451,58	500782,69	5,10	5,10	0,00	Relatief	4	33,88
Gebouw3D	126454,84	500788,06	5,10	5,10	0,00	Relatief	4	33,84
Gebouw3D	126418,41	500801,06	5,30	5,30	0,00	Relatief	6	34,00
Gebouw3D	126472,29	500796,29	5,10	5,10	0,00	Relatief	4	33,86
Gebouw3D	126402,53	500798,19	5,30	5,30	0,00	Relatief	6	33,98
Gebouw3D	126402,53	500798,19	5,20	5,20	0,00	Relatief	4	33,43
Gebouw3D	126397,36	500801,33	5,20	5,20	0,00	Relatief	4	33,41
Gebouw3D	126465,97	500809,20	5,30	5,30	0,00	Relatief	4	33,67
Gebouw3D	126382,05	500823,04	5,20	5,20	0,00	Relatief	4	33,68
Gebouw3D	126376,54	500813,94	5,20	5,20	0,00	Relatief	5	32,21
Gebouw3D	126370,05	500821,27	5,10	5,10	0,00	Relatief	5	31,97
Gebouw3D	126440,41	500837,41	5,30	5,30	0,00	Relatief	6	33,88
Gebouw3D	126388,07	500835,85	5,10	5,10	0,00	Relatief	4	33,91
Gebouw3D	126485,06	500838,16	9,60	9,60	0,00	Relatief	4	28,08
Gebouw3D	126485,06	500838,16	5,30	5,30	0,00	Relatief	4	18,18
Gebouw3D	126471,78	500839,55	2,60	2,60	0,00	Relatief	4	15,48
Gebouw3D	126380,76	500844,35	5,10	5,10	0,00	Relatief	4	33,90
Gebouw3D	126384,03	500849,75	5,10	5,10	0,00	Relatief	4	33,88
Gebouw3D	126463,86	500850,93	6,40	6,40	0,00	Relatief	4	30,51
Gebouw3D	126403,70	500846,91	5,20	5,20	0,00	Relatief	4	33,67
Gebouw3D	126395,47	500850,19	5,50	5,50	0,00	Relatief	5	32,14
Gebouw3D	126398,94	500851,06	5,10	5,10	0,00	Relatief	5	31,91

## Invoergegevens van het model Luitje Broekemastraat en Koggenland

Model: Ontwikkelingslocaties Luitje Broekemastraat en Koggenland  
Purmerend - Purmerend  
Groep: (hoofdgroep)  
Lijst van Gebouwen, voor rekenmethode Wegverkeerslawaaai - RMG-2012, wegverkeer

Groep	Oppervlak	Min.lengte	Max.lengte	Functie	Gebouwtype	BAG-id	Gemeente	Jaar
Gebouw3D	53,18	1,23	9,73					0
Gebouw3D	72,81	1,23	12,73					0
Gebouw3D	19,82	3,38	5,87					0
Gebouw3D	9,66	2,54	3,92					0
Gebouw3D	57,37	0,36	10,38					0
Gebouw3D	53,95	0,31	10,37					0
Gebouw3D	9,70	2,57	3,89					0
Gebouw3D	9,57	2,56	3,89					0
Gebouw3D	54,50	0,34	10,41					0
Gebouw3D	57,27	0,34	10,47					0
Gebouw3D	51,56	5,40	9,53					0
Gebouw3D	10,28	0,17	4,79					0
Gebouw3D	9,87	2,82	3,62					0
Gebouw3D	49,35	0,35	9,90					0
Gebouw3D	48,76	0,17	9,75					0
Gebouw3D	49,23	0,03	9,83					0
Gebouw3D	59,03	2,27	13,20					0
Gebouw3D	49,48	0,33	9,86					0
Gebouw3D	51,30	5,38	9,53					0
Gebouw3D	50,65	5,39	9,48					0
Gebouw3D	59,08	2,27	13,22					0
Gebouw3D	9,53	2,82	3,58					0
Gebouw3D	49,57	0,06	10,05					0
Gebouw3D	9,72	2,81	3,53					0
Gebouw3D	10,04	0,01	3,64					0
Gebouw3D	49,25	0,13	9,83					0
Gebouw3D	50,76	0,01	9,78					0
Gebouw3D	10,05	2,83	3,63					0
Gebouw3D	58,82	2,29	13,21					0
Gebouw3D	50,45	0,01	9,74					0
Gebouw3D	51,33	5,38	9,66					0
Gebouw3D	15,24	0,97	5,46					0
Gebouw3D	49,15	0,01	9,83					0
Gebouw3D	4,86	1,80	2,70					0
Gebouw3D	60,42	1,51	11,27					0
Gebouw3D	342,20	0,14	54,61					0
Gebouw3D	457,82	0,21	54,61					0
Gebouw3D	26,46	0,88	5,99					0
Gebouw3D	62,22	2,53	9,62					0
Gebouw3D	62,46	2,53	9,59					0
Gebouw3D	66,38	6,20	10,71					0
Gebouw3D	66,99	6,28	10,66					0
Gebouw3D	66,81	6,26	10,65					0
Gebouw3D	65,17	0,27	10,95					0
Gebouw3D	66,92	6,29	10,64					0
Gebouw3D	65,12	0,27	10,94					0
Gebouw3D	64,51	6,05	10,67					0
Gebouw3D	64,46	6,05	10,66					0
Gebouw3D	65,93	6,19	10,64					0
Gebouw3D	65,93	6,18	10,65					0
Gebouw3D	62,62	2,54	9,58					0
Gebouw3D	61,56	2,54	9,57					0
Gebouw3D	64,87	0,25	10,89					0
Gebouw3D	67,06	6,28	10,67					0
Gebouw3D	46,67	5,40	8,67					0
Gebouw3D	19,93	3,66	5,40					0
Gebouw3D	11,50	2,00	5,74					0
Gebouw3D	67,10	6,29	10,65					0
Gebouw3D	67,02	6,29	10,65					0
Gebouw3D	54,30	5,64	9,60					0
Gebouw3D	66,00	6,21	10,62					0
Gebouw3D	62,38	2,55	9,56					0
Gebouw3D	61,25	2,52	9,53					0

## Invoergegevens van het model

### Luitje Broekemastraat en Koggenland

Model: Ontwikkelingslocaties Luitje Broekemastraat en Koggenland  
 Purmerend - Purmerend  
 Groep: (hoofdgroep)  
 Lijst van Gebouwen, voor rekenmethode Wegverkeerslawaai - RMG-2012, wegverkeer

Groep	AHN-jaar	Trust	Cp	Zwevend	Refl. 63	Refl. 125	Refl. 250	Refl. 500	Refl. 1k	Refl. 2k	Refl. 4k
Gebouw3D	0	0	0	dB	False	0,80	0,80	0,80	0,80	0,80	0,80
Gebouw3D	0	0	0	dB	False	0,80	0,80	0,80	0,80	0,80	0,80
Gebouw3D	0	0	0	dB	False	0,80	0,80	0,80	0,80	0,80	0,80
Gebouw3D	0	0	0	dB	False	0,80	0,80	0,80	0,80	0,80	0,80
Gebouw3D	0	0	0	dB	False	0,80	0,80	0,80	0,80	0,80	0,80
Gebouw3D	0	0	0	dB	False	0,80	0,80	0,80	0,80	0,80	0,80
Gebouw3D	0	0	0	dB	False	0,80	0,80	0,80	0,80	0,80	0,80
Gebouw3D	0	0	0	dB	False	0,80	0,80	0,80	0,80	0,80	0,80
Gebouw3D	0	0	0	dB	False	0,80	0,80	0,80	0,80	0,80	0,80
Gebouw3D	0	0	0	dB	False	0,80	0,80	0,80	0,80	0,80	0,80
Gebouw3D	0	0	0	dB	False	0,80	0,80	0,80	0,80	0,80	0,80
Gebouw3D	0	0	0	dB	False	0,80	0,80	0,80	0,80	0,80	0,80
Gebouw3D	0	0	0	dB	False	0,80	0,80	0,80	0,80	0,80	0,80
Gebouw3D	0	0	0	dB	False	0,80	0,80	0,80	0,80	0,80	0,80
Gebouw3D	0	0	0	dB	False	0,80	0,80	0,80	0,80	0,80	0,80
Gebouw3D	0	0	0	dB	False	0,80	0,80	0,80	0,80	0,80	0,80
Gebouw3D	0	0	0	dB	False	0,80	0,80	0,80	0,80	0,80	0,80
Gebouw3D	0	0	0	dB	False	0,80	0,80	0,80	0,80	0,80	0,80
Gebouw3D	0	0	0	dB	False	0,80	0,80	0,80	0,80	0,80	0,80
Gebouw3D	0	0	0	dB	False	0,80	0,80	0,80	0,80	0,80	0,80
Gebouw3D	0	0	0	dB	False	0,80	0,80	0,80	0,80	0,80	0,80
Gebouw3D	0	0	0	dB	False	0,80	0,80	0,80	0,80	0,80	0,80
Gebouw3D	0	0	0	dB	False	0,80	0,80	0,80	0,80	0,80	0,80
Gebouw3D	0	0	0	dB	False	0,80	0,80	0,80	0,80	0,80	0,80
Gebouw3D	0	0	0	dB	False	0,80	0,80	0,80	0,80	0,80	0,80
Gebouw3D	0	0	0	dB	False	0,80	0,80	0,80	0,80	0,80	0,80
Gebouw3D	0	0	0	dB	False	0,80	0,80	0,80	0,80	0,80	0,80
Gebouw3D	0	0	0	dB	False	0,80	0,80	0,80	0,80	0,80	0,80
Gebouw3D	0	0	0	dB	False	0,80	0,80	0,80	0,80	0,80	0,80
Gebouw3D	0	0	0	dB	False	0,80	0,80	0,80	0,80	0,80	0,80
Gebouw3D	0	0	0	dB	False	0,80	0,80	0,80	0,80	0,80	0,80
Gebouw3D	0	0	0	dB	False	0,80	0,80	0,80	0,80	0,80	0,80
Gebouw3D	0	0	0	dB	False	0,80	0,80	0,80	0,80	0,80	0,80
Gebouw3D	0	0	0	dB	False	0,80	0,80	0,80	0,80	0,80	0,80
Gebouw3D	0	0	0	dB	False	0,80	0,80	0,80	0,80	0,80	0,80
Gebouw3D	0	0	0	dB	False	0,80	0,80	0,80	0,80	0,80	0,80
Gebouw3D	0	0	0	dB	False	0,80	0,80	0,80	0,80	0,80	0,80
Gebouw3D	0	0	0	dB	False	0,80	0,80	0,80	0,80	0,80	0,80
Gebouw3D	0	0	0	dB	False	0,80	0,80	0,80	0,80	0,80	0,80
Gebouw3D	0	0	0	dB	False	0,80	0,80	0,80	0,80	0,80	0,80
Gebouw3D	0	0	0	dB	False	0,80	0,80	0,80	0,80	0,80	0,80
Gebouw3D	0	0	0	dB	False	0,80	0,80	0,80	0,80	0,80	0,80
Gebouw3D	0	0	0	dB	False	0,80	0,80	0,80	0,80	0,80	0,80
Gebouw3D	0	0	0	dB	False	0,80	0,80	0,80	0,80	0,80	0,80
Gebouw3D	0	0	0	dB	False	0,80	0,80	0,80	0,80	0,80	0,80





## Invoergegevens van het model Luitje Broekemastraat en Koggenland

Model: Ontwikkelingslocaties Luitje Broekemastraat en Koggenland  
Purmerend - Purmerend  
Groep: (hoofdgroep)  
Lijst van Gebouwen, voor rekenmethode Wegverkeerslawaaï - RMG-2012, wegverkeer

Groep	ItemID	Grp.ID	Datum	Naam	Omschr.	Vorm
Gebouw3D	38694	1	16:23, 1 jun 2021			Polygoon
Gebouw3D	38695	1	16:23, 1 jun 2021			Polygoon
Gebouw3D	38696	1	16:23, 1 jun 2021			Polygoon
Gebouw3D	38697	1	16:23, 1 jun 2021			Polygoon
Gebouw3D	38698	1	16:23, 1 jun 2021			Polygoon
Gebouw3D	38699	1	16:23, 1 jun 2021			Polygoon
Gebouw3D	38700	1	16:23, 1 jun 2021			Polygoon
Gebouw3D	38701	1	16:23, 1 jun 2021			Polygoon
Gebouw3D	38702	1	16:23, 1 jun 2021			Polygoon
Gebouw3D	38703	1	16:23, 1 jun 2021			Polygoon
Gebouw3D	38704	1	16:23, 1 jun 2021			Polygoon
Gebouw3D	38705	1	16:23, 1 jun 2021			Polygoon
Gebouw3D	38706	1	16:23, 1 jun 2021			Polygoon
Gebouw3D	38707	1	16:23, 1 jun 2021			Polygoon
Gebouw3D	38708	1	16:23, 1 jun 2021			Polygoon
Gebouw3D	38753	1	16:23, 1 jun 2021			Polygoon
Gebouw3D	38754	1	16:23, 1 jun 2021			Polygoon
Gebouw3D	38756	1	16:23, 1 jun 2021			Polygoon
Gebouw3D	38758	1	16:23, 1 jun 2021			Polygoon
Gebouw3D	38762	1	16:23, 1 jun 2021			Polygoon
Gebouw3D	38765	1	16:23, 1 jun 2021			Polygoon
Gebouw3D	38775	1	16:23, 1 jun 2021			Polygoon
Gebouw3D	38776	1	16:23, 1 jun 2021			Polygoon
Gebouw3D	38777	1	16:23, 1 jun 2021			Polygoon
Gebouw3D	38778	1	16:23, 1 jun 2021			Polygoon
Gebouw3D	38779	1	16:23, 1 jun 2021			Polygoon
Gebouw3D	38780	1	16:23, 1 jun 2021			Polygoon
Gebouw3D	38781	1	16:23, 1 jun 2021			Polygoon
Gebouw3D	38782	1	16:23, 1 jun 2021			Polygoon
Gebouw3D	38785	1	16:23, 1 jun 2021			Polygoon
Gebouw3D	38786	1	16:23, 1 jun 2021			Polygoon
Gebouw3D	38787	1	16:23, 1 jun 2021			Polygoon
Gebouw3D	38788	1	16:23, 1 jun 2021			Polygoon
Gebouw3D	38791	1	16:23, 1 jun 2021			Polygoon
Gebouw3D	38792	1	16:23, 1 jun 2021			Polygoon
Gebouw3D	38817	1	16:23, 1 jun 2021			Polygoon
Gebouw3D	38818	1	16:23, 1 jun 2021			Polygoon
Gebouw3D	38819	1	16:23, 1 jun 2021			Polygoon
Gebouw3D	38820	1	16:23, 1 jun 2021			Polygoon
Gebouw3D	38821	1	16:23, 1 jun 2021			Polygoon
Gebouw3D	38822	1	16:23, 1 jun 2021			Polygoon
Gebouw3D	38823	1	16:23, 1 jun 2021			Polygoon
Gebouw3D	38824	1	16:23, 1 jun 2021			Polygoon
Gebouw3D	38825	1	16:23, 1 jun 2021			Polygoon
Gebouw3D	38826	1	16:23, 1 jun 2021			Polygoon
Gebouw3D	38827	1	16:23, 1 jun 2021			Polygoon
Gebouw3D	38828	1	16:23, 1 jun 2021			Polygoon
Gebouw3D	38829	1	16:23, 1 jun 2021			Polygoon
Gebouw3D	38830	1	16:23, 1 jun 2021			Polygoon
Gebouw3D	38831	1	16:23, 1 jun 2021			Polygoon
Gebouw3D	38832	1	16:23, 1 jun 2021			Polygoon
Gebouw3D	38833	1	16:23, 1 jun 2021			Polygoon
Gebouw3D	38834	1	16:23, 1 jun 2021			Polygoon
Gebouw3D	38835	1	16:23, 1 jun 2021			Polygoon
Gebouw3D	38836	1	16:23, 1 jun 2021			Polygoon
Gebouw3D	38837	1	16:23, 1 jun 2021			Polygoon
Gebouw3D	38838	1	16:23, 1 jun 2021			Polygoon
Gebouw3D	38839	1	16:23, 1 jun 2021			Polygoon
Gebouw3D	38840	1	16:23, 1 jun 2021			Polygoon
Gebouw3D	38841	1	16:23, 1 jun 2021			Polygoon
Gebouw3D	38842	1	16:23, 1 jun 2021			Polygoon
Gebouw3D	38843	1	16:23, 1 jun 2021			Polygoon
Gebouw3D	38844	1	16:23, 1 jun 2021			Polygoon

## Invoergegevens van het model Luitje Broekemastraat en Koggenland

Model: Ontwikkelingslocaties Luitje Broekemastraat en Koggenland  
Purmerend - Purmerend  
Groep: (hoofdgroep)  
Lijst van Gebouwen, voor rekenmethode Wegverkeerslawaaai - RMG-2012, wegverkeer

Groep	X-1	Y-1	Hoogte	Rel.H	Maaiveld	Hdef.	Vormpunten	Omtrek
Gebouw3D	126418,44	500871,81	3,00	3,00	0,00	Relatief	12	78,44
Gebouw3D	126434,27	500870,03	6,20	6,20	0,00	Relatief	4	30,49
Gebouw3D	126429,62	500879,46	2,70	2,70	0,00	Relatief	4	11,18
Gebouw3D	126499,73	500880,13	2,60	2,60	0,00	Relatief	4	9,48
Gebouw3D	126427,55	500884,15	2,70	2,70	0,00	Relatief	4	11,05
Gebouw3D	126468,65	500841,44	2,50	2,50	0,00	Relatief	4	17,02
Gebouw3D	126472,27	500864,83	6,30	6,30	0,00	Relatief	4	29,99
Gebouw3D	126466,84	500874,41	6,30	6,30	0,00	Relatief	4	29,96
Gebouw3D	126469,63	500879,03	6,20	6,20	0,00	Relatief	4	30,13
Gebouw3D	126472,46	500883,70	6,30	6,30	0,00	Relatief	4	30,15
Gebouw3D	126475,29	500888,38	6,30	6,30	0,00	Relatief	4	29,98
Gebouw3D	126482,90	500852,08	2,70	2,70	0,00	Relatief	4	10,04
Gebouw3D	126455,48	500815,55	5,30	5,30	0,00	Relatief	4	33,37
Gebouw3D	126460,99	500824,65	5,30	5,30	0,00	Relatief	4	33,40
Gebouw3D	126438,74	500776,26	5,20	5,20	0,00	Relatief	4	33,49
Gebouw3D	126613,07	500908,06	2,90	2,90	0,00	Relatief	4	15,09
Gebouw3D	126610,44	500923,62	2,40	2,40	0,00	Relatief	4	18,03
Gebouw3D	126613,01	500922,06	2,40	2,40	0,00	Relatief	4	10,43
Gebouw3D	126590,54	500935,59	7,30	7,30	0,00	Relatief	6	31,34
Gebouw3D	126630,24	500950,77	2,40	2,40	0,00	Relatief	4	18,08
Gebouw3D	126628,78	500954,20	2,40	2,40	0,00	Relatief	4	10,41
Gebouw3D	126671,71	501012,15	2,50	2,50	0,00	Relatief	4	10,73
Gebouw3D	126668,53	501014,09	2,50	2,50	0,00	Relatief	4	10,71
Gebouw3D	126673,35	501014,85	2,40	2,40	0,00	Relatief	4	10,73
Gebouw3D	126642,14	501020,10	5,70	5,70	0,00	Relatief	6	31,24
Gebouw3D	126670,15	501016,79	2,50	2,50	0,00	Relatief	4	10,72
Gebouw3D	126644,86	501025,39	7,90	7,90	0,00	Relatief	6	30,78
Gebouw3D	126602,47	501031,95	3,20	3,20	0,00	Relatief	4	13,14
Gebouw3D	126613,54	501033,88	3,20	3,20	0,00	Relatief	6	18,89
Gebouw3D	126618,85	500931,70	2,50	2,50	0,00	Relatief	4	18,17
Gebouw3D	126627,66	500952,30	2,50	2,50	0,00	Relatief	4	18,04
Gebouw3D	126632,20	500962,71	2,50	2,50	0,00	Relatief	4	17,78
Gebouw3D	126653,22	500994,56	2,50	2,50	0,00	Relatief	4	18,01
Gebouw3D	126590,99	500998,87	8,00	8,00	0,00	Relatief	4	30,14
Gebouw3D	126582,97	501003,71	3,00	3,00	0,00	Relatief	4	17,57
Gebouw3D	126322,32	501055,85	8,30	8,30	0,00	Relatief	8	33,70
Gebouw3D	126340,33	501064,19	7,20	7,20	0,00	Relatief	9	32,08
Gebouw3D	126341,14	501071,41	6,50	6,50	0,00	Relatief	6	29,16
Gebouw3D	126347,18	501066,39	8,30	8,30	0,00	Relatief	4	16,05
Gebouw3D	126354,15	501031,79	8,10	8,10	0,00	Relatief	6	30,40
Gebouw3D	126361,10	501109,80	2,60	2,60	0,00	Relatief	4	10,68
Gebouw3D	126362,82	501005,25	2,60	2,60	0,00	Relatief	4	9,71
Gebouw3D	126362,42	501045,64	7,90	7,90	0,00	Relatief	6	30,60
Gebouw3D	126366,68	501002,74	2,60	2,60	0,00	Relatief	4	9,70
Gebouw3D	126367,61	501004,27	2,60	2,60	0,00	Relatief	4	9,72
Gebouw3D	126369,42	501016,14	2,50	2,50	0,00	Relatief	4	9,71
Gebouw3D	126370,36	501017,68	2,50	2,50	0,00	Relatief	4	9,71
Gebouw3D	126379,42	501054,62	8,20	8,20	0,00	Relatief	6	31,38
Gebouw3D	126372,25	501011,96	2,50	2,50	0,00	Relatief	4	9,72
Gebouw3D	126373,18	501013,50	2,50	2,50	0,00	Relatief	4	9,71
Gebouw3D	126374,09	501023,80	2,50	2,50	0,00	Relatief	4	9,77
Gebouw3D	126375,04	501025,36	2,50	2,50	0,00	Relatief	4	9,65
Gebouw3D	126379,70	501033,04	2,60	2,60	0,00	Relatief	4	9,77
Gebouw3D	126381,56	501036,12	2,60	2,60	0,00	Relatief	4	9,65
Gebouw3D	126384,57	501032,23	2,60	2,60	0,00	Relatief	4	9,68
Gebouw3D	126384,57	501032,23	2,60	2,60	0,00	Relatief	4	9,74
Gebouw3D	126386,17	501043,89	2,50	2,50	0,00	Relatief	4	9,75
Gebouw3D	126386,17	501043,89	2,60	2,60	0,00	Relatief	4	10,54
Gebouw3D	126390,18	501041,46	2,50	2,50	0,00	Relatief	4	9,72
Gebouw3D	126390,18	501041,46	2,50	2,50	0,00	Relatief	4	9,70
Gebouw3D	126395,64	501047,42	2,80	2,80	0,00	Relatief	4	14,37
Gebouw3D	126402,64	501054,50	2,60	2,60	0,00	Relatief	4	10,65
Gebouw3D	126405,79	501001,19	7,80	7,80	0,00	Relatief	4	27,82

## Invoergegevens van het model Luitje Broekemastraat en Koggenland

Model: Ontwikkelingslocaties Luitje Broekemastraat en Koggenland  
Purmerend - Purmerend  
Groep: (hoofdgroep)  
Lijst van Gebouwen, voor rekenmethode Wegverkeerslawaaï - RMG-2012, wegverkeer

Groep	Oppervlak	Min.lengte	Max.lengte	Functie	Gebouwtype	BAG-id	Gemeente	Jaar
Gebouw3D	140,06	2,18	24,50					0
Gebouw3D	54,22	5,65	9,59					0
Gebouw3D	7,81	2,71	2,88					0
Gebouw3D	5,30	1,79	2,93					0
Gebouw3D	7,60	2,60	2,92					0
Gebouw3D	13,92	2,21	6,30					0
Gebouw3D	51,82	5,39	9,60					0
Gebouw3D	51,63	5,36	9,60					0
Gebouw3D	52,49	5,46	9,60					0
Gebouw3D	52,58	5,47	9,60					0
Gebouw3D	51,74	5,39	9,60					0
Gebouw3D	6,01	1,94	3,07					0
Gebouw3D	64,37	6,05	10,63					0
Gebouw3D	64,53	6,05	10,64					0
Gebouw3D	64,69	6,04	10,70					0
Gebouw3D	14,07	3,30	4,18					0
Gebouw3D	18,08	3,01	6,01					0
Gebouw3D	6,64	2,21	3,01					0
Gebouw3D	56,14	0,40	9,77					0
Gebouw3D	18,13	3,00	6,04					0
Gebouw3D	6,62	2,20	3,01					0
Gebouw3D	6,96	2,20	3,17					0
Gebouw3D	6,95	2,21	3,15					0
Gebouw3D	6,96	2,20	3,16					0
Gebouw3D	55,90	0,40	9,70					0
Gebouw3D	6,96	2,20	3,16					0
Gebouw3D	53,71	0,41	9,70					0
Gebouw3D	9,55	2,11	4,40					0
Gebouw3D	18,57	0,08	6,58					0
Gebouw3D	18,48	3,04	6,01					0
Gebouw3D	18,07	3,00	6,02					0
Gebouw3D	17,64	2,99	5,91					0
Gebouw3D	18,00	2,99	6,01					0
Gebouw3D	53,41	5,70	9,37					0
Gebouw3D	17,60	3,09	5,70					0
Gebouw3D	54,16	0,10	11,43					0
Gebouw3D	50,87	0,13	7,90					0
Gebouw3D	46,66	1,17	7,99					0
Gebouw3D	14,13	2,60	5,42					0
Gebouw3D	51,49	0,31	9,80					0
Gebouw3D	7,01	2,32	3,02					0
Gebouw3D	5,50	1,80	3,06					0
Gebouw3D	52,05	0,31	9,90					0
Gebouw3D	5,49	1,79	3,06					0
Gebouw3D	5,51	1,80	3,05					0
Gebouw3D	5,50	1,80	3,06					0
Gebouw3D	5,49	1,80	3,06					0
Gebouw3D	55,62	0,30	10,00					0
Gebouw3D	5,51	1,80	3,06					0
Gebouw3D	5,49	1,80	3,06					0
Gebouw3D	5,59	1,83	3,06					0
Gebouw3D	5,41	1,77	3,06					0
Gebouw3D	5,59	1,83	3,06					0
Gebouw3D	5,41	1,77	3,06					0
Gebouw3D	5,45	1,78	3,06					0
Gebouw3D	5,55	1,82	3,06					0
Gebouw3D	5,62	1,85	3,00					0
Gebouw3D	6,81	2,25	3,00					0
Gebouw3D	5,51	1,80	3,06					0
Gebouw3D	5,49	1,79	3,06					0
Gebouw3D	12,80	3,27	3,92					0
Gebouw3D	6,97	2,32	3,01					0
Gebouw3D	45,98	5,40	8,55					0

# Invoergegevens van het model

## Luitje Broekemastraat en Koggenland

Model: Ontwikkelingslocaties Luitje Broekemastraat en Koggenland  
 Purmerend - Purmerend  
 Groep: (hoofdgroep)  
 Lijst van Gebouwen, voor rekenmethode Wegverkeerslawaaai - RMG-2012, wegverkeer

Groep	AHN-jaar	Trust	Cp	Zwevend	Refl. 63	Refl. 125	Refl. 250	Refl. 500	Refl. 1k	Refl. 2k	Refl. 4k
Gebouw3D	0	0	0	dB	False	0,80	0,80	0,80	0,80	0,80	0,80
Gebouw3D	0	0	0	dB	False	0,80	0,80	0,80	0,80	0,80	0,80
Gebouw3D	0	0	0	dB	False	0,80	0,80	0,80	0,80	0,80	0,80
Gebouw3D	0	0	0	dB	False	0,80	0,80	0,80	0,80	0,80	0,80
Gebouw3D	0	0	0	dB	False	0,80	0,80	0,80	0,80	0,80	0,80
Gebouw3D	0	0	0	dB	False	0,80	0,80	0,80	0,80	0,80	0,80
Gebouw3D	0	0	0	dB	False	0,80	0,80	0,80	0,80	0,80	0,80
Gebouw3D	0	0	0	dB	False	0,80	0,80	0,80	0,80	0,80	0,80
Gebouw3D	0	0	0	dB	False	0,80	0,80	0,80	0,80	0,80	0,80
Gebouw3D	0	0	0	dB	False	0,80	0,80	0,80	0,80	0,80	0,80
Gebouw3D	0	0	0	dB	False	0,80	0,80	0,80	0,80	0,80	0,80
Gebouw3D	0	0	0	dB	False	0,80	0,80	0,80	0,80	0,80	0,80
Gebouw3D	0	0	0	dB	False	0,80	0,80	0,80	0,80	0,80	0,80
Gebouw3D	0	0	0	dB	False	0,80	0,80	0,80	0,80	0,80	0,80
Gebouw3D	0	0	0	dB	False	0,80	0,80	0,80	0,80	0,80	0,80
Gebouw3D	0	0	0	dB	False	0,80	0,80	0,80	0,80	0,80	0,80
Gebouw3D	0	0	0	dB	False	0,80	0,80	0,80	0,80	0,80	0,80
Gebouw3D	0	0	0	dB	False	0,80	0,80	0,80	0,80	0,80	0,80
Gebouw3D	0	0	0	dB	False	0,80	0,80	0,80	0,80	0,80	0,80
Gebouw3D	0	0	0	dB	False	0,80	0,80	0,80	0,80	0,80	0,80
Gebouw3D	0	0	0	dB	False	0,80	0,80	0,80	0,80	0,80	0,80
Gebouw3D	0	0	0	dB	False	0,80	0,80	0,80	0,80	0,80	0,80
Gebouw3D	0	0	0	dB	False	0,80	0,80	0,80	0,80	0,80	0,80
Gebouw3D	0	0	0	dB	False	0,80	0,80	0,80	0,80	0,80	0,80
Gebouw3D	0	0	0	dB	False	0,80	0,80	0,80	0,80	0,80	0,80
Gebouw3D	0	0	0	dB	False	0,80	0,80	0,80	0,80	0,80	0,80
Gebouw3D	0	0	0	dB	False	0,80	0,80	0,80	0,80	0,80	0,80
Gebouw3D	0	0	0	dB	False	0,80	0,80	0,80	0,80	0,80	0,80
Gebouw3D	0	0	0	dB	False	0,80	0,80	0,80	0,80	0,80	0,80
Gebouw3D	0	0	0	dB	False	0,80	0,80	0,80	0,80	0,80	0,80
Gebouw3D	0	0	0	dB	False	0,80	0,80	0,80	0,80	0,80	0,80
Gebouw3D	0	0	0	dB	False	0,80	0,80	0,80	0,80	0,80	0,80
Gebouw3D	0	0	0	dB	False	0,80	0,80	0,80	0,80	0,80	0,80
Gebouw3D	0	0	0	dB	False	0,80	0,80	0,80	0,80	0,80	0,80
Gebouw3D	0	0	0	dB	False	0,80	0,80	0,80	0,80	0,80	0,80
Gebouw3D	0	0	0	dB	False	0,80	0,80	0,80	0,80	0,80	0,80
Gebouw3D	0	0	0	dB	False	0,80	0,80	0,80	0,80	0,80	0,80
Gebouw3D	0	0	0	dB	False	0,80	0,80	0,80	0,80	0,80	0,80
Gebouw3D	0	0	0	dB	False	0,80	0,80	0,80	0,80	0,80	0,80
Gebouw3D	0	0	0	dB	False	0,80	0,80	0,80	0,80	0,80	0,80
Gebouw3D	0	0	0	dB	False	0,80	0,80	0,80	0,80	0,80	0,80
Gebouw3D	0	0	0	dB	False	0,80	0,80	0,80	0,80	0,80	0,80
Gebouw3D	0	0	0	dB	False	0,80	0,80	0,80	0,80	0,80	0,80
Gebouw3D	0	0	0	dB	False	0,80	0,80	0,80	0,80	0,80	0,80
Gebouw3D	0	0	0	dB	False	0,80	0,80	0,80	0,80	0,80	0,80
Gebouw3D	0	0	0	dB	False	0,80	0,80	0,80	0,80	0,80	0,80
Gebouw3D	0	0	0	dB	False	0,80	0,80	0,80	0,80	0,80	0,80
Gebouw3D	0	0	0	dB	False	0,80	0,80	0,80	0,80	0,80	0,80

## Invoergegevens van het model Luitje Broekemastraat en Koggenland

---

Model: Ontwikkelingslocaties Luitje Broekemastraat en Koggenland

Purmerend - Purmerend

Groep: (hoofdgroep)

Lijst van Gebouwen, voor rekenmethode Wegverkeerslawaaï - RMG-2012, wegverkeer

Groep	Refl. 8k
Gebouw3D	0,80
Gebouw3D	0,80
Gebouw3D	0,80
Gebouw3D	0,80
Gebouw3D	0,80
Gebouw3D	0,80
Gebouw3D	0,80
Gebouw3D	0,80
Gebouw3D	0,80
Gebouw3D	0,80
Gebouw3D	0,80
Gebouw3D	0,80
Gebouw3D	0,80
Gebouw3D	0,80
Gebouw3D	0,80
Gebouw3D	0,80
Gebouw3D	0,80
Gebouw3D	0,80
Gebouw3D	0,80
Gebouw3D	0,80
Gebouw3D	0,80
Gebouw3D	0,80
Gebouw3D	0,80
Gebouw3D	0,80
Gebouw3D	0,80
Gebouw3D	0,80
Gebouw3D	0,80
Gebouw3D	0,80
Gebouw3D	0,80
Gebouw3D	0,80
Gebouw3D	0,80
Gebouw3D	0,80
Gebouw3D	0,80
Gebouw3D	0,80
Gebouw3D	0,80
Gebouw3D	0,80
Gebouw3D	0,80
Gebouw3D	0,80
Gebouw3D	0,80
Gebouw3D	0,80
Gebouw3D	0,80
Gebouw3D	0,80
Gebouw3D	0,80
Gebouw3D	0,80
Gebouw3D	0,80
Gebouw3D	0,80
Gebouw3D	0,80
Gebouw3D	0,80

## Invoergegevens van het model Luitje Broekemastraat en Koggenland

Model: Ontwikkelingslocaties Luitje Broekemastraat en Koggenland  
Purmerend - Purmerend  
Groep: (hoofdgroep)  
Lijst van Gebouwen, voor rekenmethode Wegverkeerslawaaï - RMG-2012, wegverkeer

Groep	ItemID	Grp.ID	Datum	Naam	Omschr.	Vorm
Gebouw3D	38845	1	16:23, 1 jun 2021			Polygoon
Gebouw3D	38846	1	16:23, 1 jun 2021			Polygoon
Gebouw3D	38847	1	16:23, 1 jun 2021			Polygoon
Gebouw3D	38848	1	16:23, 1 jun 2021			Polygoon
Gebouw3D	38849	1	16:23, 1 jun 2021			Polygoon
Gebouw3D	38850	1	16:23, 1 jun 2021			Polygoon
Gebouw3D	38891	1	16:23, 1 jun 2021			Polygoon
Gebouw3D	38892	1	16:23, 1 jun 2021			Polygoon
Gebouw3D	38893	1	16:23, 1 jun 2021			Polygoon
Gebouw3D	38894	1	16:23, 1 jun 2021			Polygoon
Gebouw3D	38895	1	16:23, 1 jun 2021			Polygoon
Gebouw3D	38896	1	16:23, 1 jun 2021			Polygoon
Gebouw3D	38897	1	16:23, 1 jun 2021			Polygoon
Gebouw3D	38898	1	16:23, 1 jun 2021			Polygoon
Gebouw3D	38899	1	16:23, 1 jun 2021			Polygoon
Gebouw3D	38900	1	16:23, 1 jun 2021			Polygoon
Gebouw3D	38901	1	16:23, 1 jun 2021			Polygoon
Gebouw3D	38902	1	16:23, 1 jun 2021			Polygoon
Gebouw3D	38903	1	16:23, 1 jun 2021			Polygoon
Gebouw3D	38904	1	16:23, 1 jun 2021			Polygoon
Gebouw3D	38905	1	16:23, 1 jun 2021			Polygoon
Gebouw3D	38906	1	16:23, 1 jun 2021			Polygoon
Gebouw3D	38907	1	16:23, 1 jun 2021			Polygoon
Gebouw3D	38908	1	16:23, 1 jun 2021			Polygoon
Gebouw3D	38909	1	16:23, 1 jun 2021			Polygoon
Gebouw3D	38910	1	16:23, 1 jun 2021			Polygoon
Gebouw3D	38911	1	16:23, 1 jun 2021			Polygoon
Gebouw3D	38912	1	16:23, 1 jun 2021			Polygoon
Gebouw3D	38913	1	16:23, 1 jun 2021			Polygoon
Gebouw3D	38914	1	16:23, 1 jun 2021			Polygoon
Gebouw3D	38915	1	16:23, 1 jun 2021			Polygoon
Gebouw3D	38916	1	16:23, 1 jun 2021			Polygoon
Gebouw3D	38917	1	16:23, 1 jun 2021			Polygoon
Gebouw3D	38918	1	16:23, 1 jun 2021			Polygoon
Gebouw3D	38919	1	16:23, 1 jun 2021			Polygoon
Gebouw3D	38920	1	16:23, 1 jun 2021			Polygoon
Gebouw3D	38921	1	16:23, 1 jun 2021			Polygoon
Gebouw3D	38922	1	16:23, 1 jun 2021			Polygoon
Gebouw3D	38923	1	16:23, 1 jun 2021			Polygoon
Gebouw3D	38924	1	16:23, 1 jun 2021			Polygoon
Gebouw3D	38927	1	16:23, 1 jun 2021			Polygoon
Gebouw3D	38929	1	16:23, 1 jun 2021			Polygoon
Gebouw3D	38930	1	16:23, 1 jun 2021			Polygoon
Gebouw3D	38931	1	16:23, 1 jun 2021			Polygoon
Gebouw3D	38932	1	16:23, 1 jun 2021			Polygoon
Gebouw3D	38933	1	16:23, 1 jun 2021			Polygoon
Gebouw3D	38934	1	16:23, 1 jun 2021			Polygoon
Gebouw3D	38935	1	16:23, 1 jun 2021			Polygoon
Gebouw3D	38936	1	16:23, 1 jun 2021			Polygoon
Gebouw3D	38982	1	16:23, 1 jun 2021			Polygoon
Gebouw3D	38983	1	16:23, 1 jun 2021			Polygoon
Gebouw3D	38984	1	16:23, 1 jun 2021			Polygoon
Gebouw3D	38985	1	16:23, 1 jun 2021			Polygoon
Gebouw3D	38986	1	16:23, 1 jun 2021			Polygoon
Gebouw3D	38987	1	16:23, 1 jun 2021			Polygoon
Gebouw3D	38988	1	16:23, 1 jun 2021			Polygoon
Gebouw3D	38989	1	16:23, 1 jun 2021			Polygoon
Gebouw3D	38990	1	16:23, 1 jun 2021			Polygoon
Gebouw3D	38991	1	16:23, 1 jun 2021			Polygoon
Gebouw3D	38992	1	16:23, 1 jun 2021			Polygoon
Gebouw3D	38993	1	16:23, 1 jun 2021			Polygoon
Gebouw3D	38994	1	16:23, 1 jun 2021			Polygoon
Gebouw3D	39000	1	16:23, 1 jun 2021			Polygoon

## Invoergegevens van het model Luitje Broekemastraat en Koggenland

Model: Ontwikkelingslocaties Luitje Broekemastraat en Koggenland  
Purmerend - Purmerend  
Groep: (hoofdgroep)  
Lijst van Gebouwen, voor rekenmethode Wegverkeerslawaaai - RMG-2012, wegverkeer

Groep	X-1	Y-1	Hoogte	Rel.H	Maaiveld	Hdef.	Vormpunten	Omtrek
Gebouw3D	126410,80	501062,18	2,60	2,60	0,00	Relatief	4	10,63
Gebouw3D	126416,63	501000,95	3,50	3,50	0,00	Relatief	4	12,61
Gebouw3D	126422,28	501100,92	2,90	2,90	0,00	Relatief	4	16,61
Gebouw3D	126429,61	501014,62	7,30	7,30	0,00	Relatief	8	35,22
Gebouw3D	126433,75	501008,78	2,90	2,90	0,00	Relatief	8	12,41
Gebouw3D	126438,86	501009,02	5,30	5,30	0,00	Relatief	8	27,05
Gebouw3D	126141,10	501189,33	2,80	2,80	0,00	Relatief	6	38,69
Gebouw3D	126138,34	501149,51	7,70	7,70	0,00	Relatief	6	28,15
Gebouw3D	126152,31	501193,07	4,90	4,90	0,00	Relatief	6	38,33
Gebouw3D	126145,40	501221,88	2,90	2,90	0,00	Relatief	6	38,35
Gebouw3D	126147,49	501154,14	2,90	2,90	0,00	Relatief	4	13,69
Gebouw3D	126146,56	501223,77	2,80	2,80	0,00	Relatief	6	38,05
Gebouw3D	126149,75	501178,52	2,90	2,90	0,00	Relatief	6	38,29
Gebouw3D	126147,91	501154,81	2,90	2,90	0,00	Relatief	5	13,09
Gebouw3D	126156,91	501190,25	2,90	2,90	0,00	Relatief	6	38,25
Gebouw3D	126163,82	501225,88	5,80	5,80	0,00	Relatief	6	38,01
Gebouw3D	126161,42	501145,55	7,70	7,70	0,00	Relatief	6	29,06
Gebouw3D	126152,20	501232,98	5,80	5,80	0,00	Relatief	6	38,05
Gebouw3D	126159,51	501178,06	2,50	2,50	0,00	Relatief	8	52,10
Gebouw3D	126160,69	501237,87	5,80	5,80	0,00	Relatief	6	38,06
Gebouw3D	126157,83	501242,20	2,80	2,80	0,00	Relatief	6	38,07
Gebouw3D	126160,82	501171,75	2,90	2,90	0,00	Relatief	6	38,30
Gebouw3D	126168,19	501167,23	2,90	2,90	0,00	Relatief	6	38,20
Gebouw3D	126170,03	501166,11	2,90	2,90	0,00	Relatief	6	38,49
Gebouw3D	126225,12	501155,94	4,50	4,50	0,00	Relatief	4	19,51
Gebouw3D	126396,12	501180,38	3,00	3,00	0,00	Relatief	4	13,65
Gebouw3D	126435,43	501149,36	7,80	7,80	0,00	Relatief	4	28,10
Gebouw3D	126436,95	501232,87	3,00	3,00	0,00	Relatief	4	10,00
Gebouw3D	126441,78	501209,79	2,50	2,50	0,00	Relatief	4	10,31
Gebouw3D	126475,23	501212,88	2,50	2,50	0,00	Relatief	6	18,53
Gebouw3D	126470,59	501181,17	2,90	2,90	0,00	Relatief	4	11,85
Gebouw3D	126480,79	501181,29	7,80	7,80	0,00	Relatief	6	28,09
Gebouw3D	126487,05	501225,12	2,50	2,50	0,00	Relatief	4	10,22
Gebouw3D	126460,88	501234,89	8,30	8,30	0,00	Relatief	6	30,14
Gebouw3D	126464,07	501243,94	3,10	3,10	0,00	Relatief	4	8,99
Gebouw3D	126456,12	501237,77	8,20	8,20	0,00	Relatief	6	31,54
Gebouw3D	126467,15	501231,09	8,30	8,30	0,00	Relatief	6	31,83
Gebouw3D	126471,79	501228,29	8,20	8,20	0,00	Relatief	6	31,52
Gebouw3D	126478,48	501235,51	3,10	3,10	0,00	Relatief	4	8,49
Gebouw3D	126476,41	501225,49	8,20	8,20	0,00	Relatief	6	29,79
Gebouw3D	126419,43	501249,08	7,90	7,90	0,00	Relatief	11	42,25
Gebouw3D	126418,91	501248,22	7,90	7,90	0,00	Relatief	11	42,38
Gebouw3D	126413,85	501239,85	8,00	8,00	0,00	Relatief	11	42,18
Gebouw3D	126487,64	501208,91	5,90	5,90	0,00	Relatief	8	34,88
Gebouw3D	126468,57	501177,39	7,50	7,50	0,00	Relatief	8	34,97
Gebouw3D	126438,10	501194,55	2,90	2,90	0,00	Relatief	8	19,05
Gebouw3D	126438,89	501184,27	8,40	8,40	0,00	Relatief	6	29,22
Gebouw3D	126156,73	501148,53	2,90	2,90	0,00	Relatief	4	13,45
Gebouw3D	126147,55	501143,88	7,70	7,70	0,00	Relatief	6	28,42
Gebouw3D	126098,57	501290,39	2,40	2,40	0,00	Relatief	4	13,14
Gebouw3D	126123,70	501291,60	2,80	2,80	0,00	Relatief	6	15,53
Gebouw3D	126128,41	501299,35	8,40	8,40	0,00	Relatief	6	28,90
Gebouw3D	126126,03	501290,29	2,80	2,80	0,00	Relatief	5	15,43
Gebouw3D	126133,03	501296,52	7,70	7,70	0,00	Relatief	5	28,63
Gebouw3D	126132,94	501286,02	2,80	2,80	0,00	Relatief	6	15,65
Gebouw3D	126137,64	501293,71	7,60	7,60	0,00	Relatief	6	28,85
Gebouw3D	126132,40	501280,55	3,10	3,10	0,00	Relatief	6	15,75
Gebouw3D	126142,38	501290,81	7,80	7,80	0,00	Relatief	6	28,94
Gebouw3D	126147,22	501251,28	3,00	3,00	0,00	Relatief	6	38,13
Gebouw3D	126140,04	501265,73	6,00	6,00	0,00	Relatief	6	38,14
Gebouw3D	126140,04	501265,73	5,90	5,90	0,00	Relatief	6	38,42
Gebouw3D	126145,93	501270,36	2,70	2,70	0,00	Relatief	4	10,65
Gebouw3D	126117,25	501264,63	6,00	6,00	0,00	Relatief	6	38,13

## Invoergegevens van het model

### Luitje Broekemastraat en Koggenland

Model: Ontwikkelingslocaties Luitje Broekemastraat en Koggenland  
 Purmerend - Purmerend  
 Groep: (hoofdgroep)  
 Lijst van Gebouwen, voor rekenmethode Wegverkeerslawaaai - RMG-2012, wegverkeer

Groep	Oppervlak	Min.lengte	Max.lengte	Functie	Gebouwtype	BAG-id	Gemeente	Jaar
Gebouw3D	6,94	2,30	3,01					0
Gebouw3D	4,83	0,85	5,41					0
Gebouw3D	15,69	2,89	5,40					0
Gebouw3D	51,06	1,16	8,21					0
Gebouw3D	6,92	0,13	2,85					0
Gebouw3D	43,98	0,05	8,21					0
Gebouw3D	60,88	2,23	13,78					0
Gebouw3D	46,69	0,01	8,72					0
Gebouw3D	59,12	2,17	13,78					0
Gebouw3D	59,90	2,22	13,62					0
Gebouw3D	10,65	2,38	4,49					0
Gebouw3D	58,51	2,19	13,62					0
Gebouw3D	59,23	2,22	13,74					0
Gebouw3D	9,77	0,01	4,50					0
Gebouw3D	58,88	2,17	13,74					0
Gebouw3D	58,42	2,20	13,62					0
Gebouw3D	48,77	0,12	9,16					0
Gebouw3D	58,51	2,19	13,62					0
Gebouw3D	75,71	0,67	19,96					0
Gebouw3D	58,64	2,21	13,63					0
Gebouw3D	58,52	2,19	13,63					0
Gebouw3D	59,22	2,17	13,73					0
Gebouw3D	59,02	2,25	13,72					0
Gebouw3D	59,98	2,15	13,72					0
Gebouw3D	20,30	3,01	6,76					0
Gebouw3D	11,62	3,25	3,59					0
Gebouw3D	47,46	5,65	8,40					0
Gebouw3D	6,24	2,47	2,52					0
Gebouw3D	6,56	2,28	2,88					0
Gebouw3D	18,21	1,44	5,45					0
Gebouw3D	7,05	1,62	4,28					0
Gebouw3D	46,44	0,18	8,67					0
Gebouw3D	6,44	2,26	2,85					0
Gebouw3D	52,56	0,13	9,67					0
Gebouw3D	3,62	1,13	3,64					0
Gebouw3D	54,76	1,67	10,80					0
Gebouw3D	56,18	1,81	10,79					0
Gebouw3D	54,64	1,67	10,79					0
Gebouw3D	3,41	1,25	3,38					0
Gebouw3D	51,27	0,48	9,54					0
Gebouw3D	59,95	0,29	15,29					0
Gebouw3D	60,95	0,30	15,29					0
Gebouw3D	60,65	0,29	15,29					0
Gebouw3D	51,02	1,12	8,43					0
Gebouw3D	51,21	1,13	8,44					0
Gebouw3D	18,01	0,13	6,07					0
Gebouw3D	46,60	0,13	8,63					0
Gebouw3D	10,35	2,39	4,40					0
Gebouw3D	47,02	0,24	8,76					0
Gebouw3D	10,71	3,00	3,57					0
Gebouw3D	11,89	0,04	4,99					0
Gebouw3D	48,59	0,04	9,07					0
Gebouw3D	12,04	0,28	5,10					0
Gebouw3D	48,27	2,67	8,97					0
Gebouw3D	12,02	0,07	4,99					0
Gebouw3D	48,42	0,07	9,01					0
Gebouw3D	12,13	0,04	5,10					0
Gebouw3D	49,43	0,04	8,96					0
Gebouw3D	58,86	2,22	13,67					0
Gebouw3D	58,79	2,20	13,66					0
Gebouw3D	60,15	2,21	13,66					0
Gebouw3D	7,09	2,60	2,73					0
Gebouw3D	58,77	2,20	13,66					0



## Invoergegevens van het model

### Luitje Broekemastraat en Koggenland

Model: Ontwikkelingslocaties Luitje Broekemastraat en Koggenland  
 Purmerend - Purmerend  
 Groep: (hoofdgroep)  
 Lijst van Gebouwen, voor rekenmethode Wegverkeerslawaaï - RMG-2012, wegverkeer

Groep	AHN-jaar	Trust	Cp	Zwevend	Refl. 63	Refl. 125	Refl. 250	Refl. 500	Refl. 1k	Refl. 2k	Refl. 4k
Gebouw3D	0	0	0	dB	False	0,80	0,80	0,80	0,80	0,80	0,80
Gebouw3D	0	0	0	dB	False	0,80	0,80	0,80	0,80	0,80	0,80
Gebouw3D	0	0	0	dB	False	0,80	0,80	0,80	0,80	0,80	0,80
Gebouw3D	0	0	0	dB	False	0,80	0,80	0,80	0,80	0,80	0,80
Gebouw3D	0	0	0	dB	False	0,80	0,80	0,80	0,80	0,80	0,80
Gebouw3D	0	0	0	dB	False	0,80	0,80	0,80	0,80	0,80	0,80
Gebouw3D	0	0	0	dB	False	0,80	0,80	0,80	0,80	0,80	0,80
Gebouw3D	0	0	0	dB	False	0,80	0,80	0,80	0,80	0,80	0,80
Gebouw3D	0	0	0	dB	False	0,80	0,80	0,80	0,80	0,80	0,80
Gebouw3D	0	0	0	dB	False	0,80	0,80	0,80	0,80	0,80	0,80
Gebouw3D	0	0	0	dB	False	0,80	0,80	0,80	0,80	0,80	0,80
Gebouw3D	0	0	0	dB	False	0,80	0,80	0,80	0,80	0,80	0,80
Gebouw3D	0	0	0	dB	False	0,80	0,80	0,80	0,80	0,80	0,80
Gebouw3D	0	0	0	dB	False	0,80	0,80	0,80	0,80	0,80	0,80
Gebouw3D	0	0	0	dB	False	0,80	0,80	0,80	0,80	0,80	0,80
Gebouw3D	0	0	0	dB	False	0,80	0,80	0,80	0,80	0,80	0,80
Gebouw3D	0	0	0	dB	False	0,80	0,80	0,80	0,80	0,80	0,80
Gebouw3D	0	0	0	dB	False	0,80	0,80	0,80	0,80	0,80	0,80
Gebouw3D	0	0	0	dB	False	0,80	0,80	0,80	0,80	0,80	0,80
Gebouw3D	0	0	0	dB	False	0,80	0,80	0,80	0,80	0,80	0,80
Gebouw3D	0	0	0	dB	False	0,80	0,80	0,80	0,80	0,80	0,80
Gebouw3D	0	0	0	dB	False	0,80	0,80	0,80	0,80	0,80	0,80
Gebouw3D	0	0	0	dB	False	0,80	0,80	0,80	0,80	0,80	0,80
Gebouw3D	0	0	0	dB	False	0,80	0,80	0,80	0,80	0,80	0,80
Gebouw3D	0	0	0	dB	False	0,80	0,80	0,80	0,80	0,80	0,80
Gebouw3D	0	0	0	dB	False	0,80	0,80	0,80	0,80	0,80	0,80
Gebouw3D	0	0	0	dB	False	0,80	0,80	0,80	0,80	0,80	0,80
Gebouw3D	0	0	0	dB	False	0,80	0,80	0,80	0,80	0,80	0,80
Gebouw3D	0	0	0	dB	False	0,80	0,80	0,80	0,80	0,80	0,80
Gebouw3D	0	0	0	dB	False	0,80	0,80	0,80	0,80	0,80	0,80
Gebouw3D	0	0	0	dB	False	0,80	0,80	0,80	0,80	0,80	0,80
Gebouw3D	0	0	0	dB	False	0,80	0,80	0,80	0,80	0,80	0,80
Gebouw3D	0	0	0	dB	False	0,80	0,80	0,80	0,80	0,80	0,80
Gebouw3D	0	0	0	dB	False	0,80	0,80	0,80	0,80	0,80	0,80
Gebouw3D	0	0	0	dB	False	0,80	0,80	0,80	0,80	0,80	0,80
Gebouw3D	0	0	0	dB	False	0,80	0,80	0,80	0,80	0,80	0,80
Gebouw3D	0	0	0	dB	False	0,80	0,80	0,80	0,80	0,80	0,80
Gebouw3D	0	0	0	dB	False	0,80	0,80	0,80	0,80	0,80	0,80
Gebouw3D	0	0	0	dB	False	0,80	0,80	0,80	0,80	0,80	0,80
Gebouw3D	0	0	0	dB	False	0,80	0,80	0,80	0,80	0,80	0,80
Gebouw3D	0	0	0	dB	False	0,80	0,80	0,80	0,80	0,80	0,80
Gebouw3D	0	0	0	dB	False	0,80	0,80	0,80	0,80	0,80	0,80
Gebouw3D	0	0	0	dB	False	0,80	0,80	0,80	0,80	0,80	0,80
Gebouw3D	0	0	0	dB	False	0,80	0,80	0,80	0,80	0,80	0,80
Gebouw3D	0	0	0	dB	False	0,80	0,80	0,80	0,80	0,80	0,80
Gebouw3D	0	0	0	dB	False	0,80	0,80	0,80	0,80	0,80	0,80
Gebouw3D	0	0	0	dB	False	0,80	0,80	0,80	0,80	0,80	0,80
Gebouw3D	0	0	0	dB	False	0,80	0,80	0,80	0,80	0,80	0,80
Gebouw3D	0	0	0	dB	False	0,80	0,80	0,80	0,80	0,80	0,80
Gebouw3D	0	0	0	dB	False	0,80	0,80	0,80	0,80	0,80	0,80
Gebouw3D	0	0	0	dB	False	0,80	0,80	0,80	0,80	0,80	0,80



## Invoergegevens van het model Luitje Broekemastraat en Koggenland

Model: Ontwikkelingslocaties Luitje Broekemastraat en Koggenland  
Purmerend - Purmerend  
Groep: (hoofdgroep)  
Lijst van Gebouwen, voor rekenmethode Wegverkeerslawaaai - RMG-2012, wegverkeer

Groep	ItemID	Grp.ID	Datum	Naam	Omschr.	Vorm
Gebouw3D	39001	1	16:23, 1 jun 2021			Polygoon
Gebouw3D	39002	1	16:23, 1 jun 2021			Polygoon
Gebouw3D	39003	1	16:23, 1 jun 2021			Polygoon
Gebouw3D	39004	1	16:23, 1 jun 2021			Polygoon
Gebouw3D	39005	1	16:23, 1 jun 2021			Polygoon
Gebouw3D	39006	1	16:23, 1 jun 2021			Polygoon
Gebouw3D	39007	1	16:23, 1 jun 2021			Polygoon
Gebouw3D	39008	1	16:23, 1 jun 2021			Polygoon
Gebouw3D	39009	1	16:23, 1 jun 2021			Polygoon
Gebouw3D	39010	1	16:23, 1 jun 2021			Polygoon
Gebouw3D	39011	1	16:23, 1 jun 2021			Polygoon
Gebouw3D	39012	1	16:23, 1 jun 2021			Polygoon
Gebouw3D	39035	1	16:23, 1 jun 2021			Polygoon
Gebouw3D	39037	1	16:23, 1 jun 2021			Polygoon
Gebouw3D	39038	1	16:23, 1 jun 2021			Polygoon
Gebouw3D	39039	1	16:23, 1 jun 2021			Polygoon
Gebouw3D	39040	1	16:23, 1 jun 2021			Polygoon
Gebouw3D	39041	1	16:23, 1 jun 2021			Polygoon
Gebouw3D	39042	1	16:23, 1 jun 2021			Polygoon
Gebouw3D	39043	1	16:23, 1 jun 2021			Polygoon
Gebouw3D	39044	1	16:23, 1 jun 2021			Polygoon
Gebouw3D	39045	1	16:23, 1 jun 2021			Polygoon
Gebouw3D	39046	1	16:23, 1 jun 2021			Polygoon
Gebouw3D	39047	1	16:23, 1 jun 2021			Polygoon
Gebouw3D	39048	1	16:23, 1 jun 2021			Polygoon
Gebouw3D	39049	1	16:23, 1 jun 2021			Polygoon
Gebouw3D	39084	1	16:23, 1 jun 2021			Polygoon
Gebouw3D	39085	1	16:23, 1 jun 2021			Polygoon
Gebouw3D	39086	1	16:23, 1 jun 2021			Polygoon
Gebouw3D	39087	1	16:23, 1 jun 2021			Polygoon
Gebouw3D	39088	1	16:23, 1 jun 2021			Polygoon
Gebouw3D	39089	1	16:23, 1 jun 2021			Polygoon
Gebouw3D	39090	1	16:23, 1 jun 2021			Polygoon
Gebouw3D	39091	1	16:23, 1 jun 2021			Polygoon
Gebouw3D	39092	1	16:23, 1 jun 2021			Polygoon
Gebouw3D	39093	1	16:23, 1 jun 2021			Polygoon
Gebouw3D	39094	1	16:23, 1 jun 2021			Polygoon
Gebouw3D	39095	1	16:23, 1 jun 2021			Polygoon
Gebouw3D	39096	1	16:23, 1 jun 2021			Polygoon
Gebouw3D	39097	1	16:23, 1 jun 2021			Polygoon
Gebouw3D	39098	1	16:23, 1 jun 2021			Polygoon
Gebouw3D	39099	1	16:23, 1 jun 2021			Polygoon
Gebouw3D	39100	1	16:23, 1 jun 2021			Polygoon
Gebouw3D	39101	1	16:23, 1 jun 2021			Polygoon
Gebouw3D	39102	1	16:23, 1 jun 2021			Polygoon
Gebouw3D	39103	1	16:23, 1 jun 2021			Polygoon
Gebouw3D	39104	1	16:23, 1 jun 2021			Polygoon
Gebouw3D	39105	1	16:23, 1 jun 2021			Polygoon
Gebouw3D	39106	1	16:23, 1 jun 2021			Polygoon
Gebouw3D	39107	1	16:23, 1 jun 2021			Polygoon
Gebouw3D	39108	1	16:23, 1 jun 2021			Polygoon
Gebouw3D	39109	1	16:23, 1 jun 2021			Polygoon
Gebouw3D	39110	1	16:23, 1 jun 2021			Polygoon
Gebouw3D	39111	1	16:23, 1 jun 2021			Polygoon
Gebouw3D	39112	1	16:23, 1 jun 2021			Polygoon
Gebouw3D	39113	1	16:23, 1 jun 2021			Polygoon
Gebouw3D	39114	1	16:23, 1 jun 2021			Polygoon
Gebouw3D	39115	1	16:23, 1 jun 2021			Polygoon
Gebouw3D	39116	1	16:23, 1 jun 2021			Polygoon
Gebouw3D	39117	1	16:23, 1 jun 2021			Polygoon
Gebouw3D	39118	1	16:23, 1 jun 2021			Polygoon
Gebouw3D	39119	1	16:23, 1 jun 2021			Polygoon
Gebouw3D	39120	1	16:23, 1 jun 2021			Polygoon

## Invoergegevens van het model Luitje Broekemastraat en Koggenland

Model: Ontwikkelingslocaties Luitje Broekemastraat en Koggenland  
Purmerend - Purmerend  
Groep: (hoofdgroep)  
Lijst van Gebouwen, voor rekenmethode Wegverkeerslawaaai - RMG-2012, wegverkeer

Groep	X-1	Y-1	Hoogte	Rel.H	Maaiveld	Hdef.	Vormpunten	Omtrek
Gebouw3D	126065,47	501283,05	2,80	2,80	0,00	Relatief	4	14,73
Gebouw3D	126059,59	501283,01	7,60	7,60	0,00	Relatief	6	29,14
Gebouw3D	126140,91	501249,97	5,00	5,00	0,00	Relatief	6	38,16
Gebouw3D	126131,58	501251,90	6,00	6,00	0,00	Relatief	6	38,14
Gebouw3D	126139,29	501238,30	3,00	3,00	0,00	Relatief	6	38,10
Gebouw3D	126123,14	501238,08	5,00	5,00	0,00	Relatief	6	38,11
Gebouw3D	126129,64	501231,54	6,00	6,00	0,00	Relatief	6	38,42
Gebouw3D	126080,83	501318,31	8,60	8,60	0,00	Relatief	14	87,41
Gebouw3D	126068,67	501288,29	2,80	2,80	0,00	Relatief	4	14,88
Gebouw3D	126064,41	501290,89	8,30	8,30	0,00	Relatief	6	29,10
Gebouw3D	126066,02	501293,51	7,60	7,60	0,00	Relatief	6	28,64
Gebouw3D	126071,86	501293,46	2,70	2,70	0,00	Relatief	4	14,86
Gebouw3D	126200,77	501395,31	7,90	7,90	0,00	Relatief	6	29,44
Gebouw3D	126219,18	501425,45	7,90	7,90	0,00	Relatief	6	29,96
Gebouw3D	126227,09	501417,27	3,20	3,20	0,00	Relatief	4	14,98
Gebouw3D	126229,09	501400,66	2,50	2,50	0,00	Relatief	4	9,71
Gebouw3D	126214,38	501418,74	7,90	7,90	0,00	Relatief	6	29,88
Gebouw3D	126224,28	501412,68	3,00	3,00	0,00	Relatief	4	14,86
Gebouw3D	126224,28	501412,68	3,00	3,00	0,00	Relatief	4	14,98
Gebouw3D	126219,71	501409,13	7,90	7,90	0,00	Relatief	6	29,92
Gebouw3D	126208,76	501409,53	7,90	7,90	0,00	Relatief	6	29,34
Gebouw3D	126206,43	501404,57	7,90	7,90	0,00	Relatief	6	29,50
Gebouw3D	126208,19	501390,77	6,30	6,30	0,00	Relatief	6	29,38
Gebouw3D	126202,57	501381,57	7,90	7,90	0,00	Relatief	6	29,40
Gebouw3D	126220,01	501427,97	8,50	8,50	0,00	Relatief	6	30,44
Gebouw3D	126231,09	501427,81	3,10	3,10	0,00	Relatief	4	15,36
Gebouw3D	126357,41	500953,27	6,30	6,30	0,00	Relatief	4	30,05
Gebouw3D	126353,14	500911,32	3,70	3,70	0,00	Relatief	6	51,08
Gebouw3D	126354,85	500918,10	6,20	6,20	0,00	Relatief	4	30,51
Gebouw3D	126368,93	500941,42	6,40	6,40	0,00	Relatief	4	30,51
Gebouw3D	126373,30	500901,92	3,00	3,00	0,00	Relatief	8	42,15
Gebouw3D	126375,86	500912,01	2,70	2,70	0,00	Relatief	4	11,05
Gebouw3D	126409,30	500923,65	6,30	6,30	0,00	Relatief	4	30,53
Gebouw3D	126419,19	500911,04	6,40	6,40	0,00	Relatief	4	30,53
Gebouw3D	126422,62	500978,39	3,40	3,40	0,00	Relatief	4	18,43
Gebouw3D	126427,37	500975,53	5,70	5,70	0,00	Relatief	6	35,31
Gebouw3D	126430,20	500888,52	2,70	2,70	0,00	Relatief	4	11,28
Gebouw3D	126432,60	500922,27	6,30	6,30	0,00	Relatief	4	30,53
Gebouw3D	126431,63	500890,89	2,70	2,70	0,00	Relatief	4	11,28
Gebouw3D	126442,70	500978,87	5,60	5,60	0,00	Relatief	6	36,40
Gebouw3D	126437,56	500930,49	7,10	7,10	0,00	Relatief	4	30,01
Gebouw3D	126439,38	500895,59	2,70	2,70	0,00	Relatief	4	10,85
Gebouw3D	126455,24	500952,51	7,90	7,90	0,00	Relatief	4	30,33
Gebouw3D	126448,36	500893,36	6,30	6,30	0,00	Relatief	4	30,52
Gebouw3D	126460,77	500961,65	7,10	7,10	0,00	Relatief	6	31,44
Gebouw3D	126452,19	500966,84	7,70	7,70	0,00	Relatief	6	31,44
Gebouw3D	126469,42	500975,70	8,00	8,00	0,00	Relatief	6	30,47
Gebouw3D	126460,31	500946,57	2,60	2,60	0,00	Relatief	6	19,28
Gebouw3D	126473,24	500984,87	5,50	5,50	0,00	Relatief	6	33,22
Gebouw3D	126479,38	500984,54	5,30	5,30	0,00	Relatief	4	27,19
Gebouw3D	126478,07	500893,00	6,30	6,30	0,00	Relatief	4	30,00
Gebouw3D	126491,87	500897,25	6,30	6,30	0,00	Relatief	4	29,99
Gebouw3D	126483,67	500902,25	5,60	5,60	0,00	Relatief	4	30,05
Gebouw3D	126488,12	500975,92	7,10	7,10	0,00	Relatief	8	35,19
Gebouw3D	126495,78	500967,76	2,60	2,60	0,00	Relatief	4	10,65
Gebouw3D	126488,12	500975,92	2,60	2,60	0,00	Relatief	4	10,66
Gebouw3D	126483,99	500981,75	7,10	7,10	0,00	Relatief	8	35,22
Gebouw3D	126477,34	500978,93	2,60	2,60	0,00	Relatief	4	10,78
Gebouw3D	126490,09	500963,17	5,70	5,70	0,00	Relatief	4	30,25
Gebouw3D	126475,99	500939,82	7,00	7,00	0,00	Relatief	4	29,59
Gebouw3D	126455,50	500971,14	7,90	7,90	0,00	Relatief	4	29,63
Gebouw3D	126437,12	500969,64	5,70	5,70	0,00	Relatief	4	29,58
Gebouw3D	126202,78	500757,99	7,50	7,50	0,00	Relatief	4	29,22

## Invoergegevens van het model

### Luitje Broekemastraat en Koggenland

Model: Ontwikkelingslocaties Luitje Broekemastraat en Koggenland  
 Purmerend - Purmerend  
 Groep: (hoofdgroep)  
 Lijst van Gebouwen, voor rekenmethode Wegverkeerslawaaai - RMG-2012, wegverkeer

Groep	Oppervlak	Min.lengte	Max.lengte	Functie	Gebouwtype	BAG-id	Gemeente	Jaar
Gebouw3D	12,12	2,48	4,91					0
Gebouw3D	49,67	0,08	9,06					0
Gebouw3D	58,77	2,20	13,67					0
Gebouw3D	58,83	2,20	13,66					0
Gebouw3D	58,51	2,18	13,66					0
Gebouw3D	58,75	2,21	13,65					0
Gebouw3D	60,11	2,20	13,65					0
Gebouw3D	271,67	0,48	12,71					0
Gebouw3D	12,30	2,48	4,98					0
Gebouw3D	49,98	0,05	8,94					0
Gebouw3D	48,25	0,02	8,93					0
Gebouw3D	12,06	2,39	5,07					0
Gebouw3D	48,69	0,60	9,30					0
Gebouw3D	50,15	0,60	9,56					0
Gebouw3D	11,20	2,06	5,43					0
Gebouw3D	5,89	2,39	2,46					0
Gebouw3D	49,73	0,60	9,62					0
Gebouw3D	11,03	1,99	5,38					0
Gebouw3D	11,22	2,05	5,42					0
Gebouw3D	50,00	0,60	9,53					0
Gebouw3D	48,24	0,60	9,30					0
Gebouw3D	48,97	0,60	9,30					0
Gebouw3D	48,44	0,60	9,31					0
Gebouw3D	48,52	0,60	9,31					0
Gebouw3D	52,22	0,60	9,64					0
Gebouw3D	11,47	1,97	5,66					0
Gebouw3D	51,97	5,40	9,62					0
Gebouw3D	107,67	2,23	19,84					0
Gebouw3D	54,25	5,64	9,61					0
Gebouw3D	54,26	5,64	9,61					0
Gebouw3D	71,38	2,20	13,11					0
Gebouw3D	7,63	2,72	2,79					0
Gebouw3D	54,33	5,65	9,61					0
Gebouw3D	54,33	5,65	9,61					0
Gebouw3D	20,76	3,89	5,30					0
Gebouw3D	64,74	0,29	11,99					0
Gebouw3D	7,95	2,77	2,87					0
Gebouw3D	54,38	5,66	9,61					0
Gebouw3D	7,95	2,77	2,87					0
Gebouw3D	67,66	0,30	12,49					0
Gebouw3D	51,87	5,40	9,60					0
Gebouw3D	7,36	2,67	2,75					0
Gebouw3D	54,12	5,70	9,42					0
Gebouw3D	54,30	5,65	9,61					0
Gebouw3D	54,16	0,31	10,02					0
Gebouw3D	54,26	0,31	10,02					0
Gebouw3D	54,20	0,10	9,55					0
Gebouw3D	19,21	1,00	5,64					0
Gebouw3D	60,38	0,10	11,09					0
Gebouw3D	44,25	5,40	8,19					0
Gebouw3D	51,86	5,39	9,60					0
Gebouw3D	51,81	5,37	9,60					0
Gebouw3D	52,06	5,41	9,60					0
Gebouw3D	50,81	1,16	8,21					0
Gebouw3D	6,97	2,32	3,01					0
Gebouw3D	6,98	2,32	3,01					0
Gebouw3D	50,81	1,16	8,20					0
Gebouw3D	7,17	2,36	3,01					0
Gebouw3D	53,71	5,69	9,43					0
Gebouw3D	50,69	5,39	9,41					0
Gebouw3D	50,85	5,40	9,41					0
Gebouw3D	50,68	5,39	9,39					0
Gebouw3D	50,60	5,62	8,97					0





## Invoergegevens van het model Luitje Broekemastraat en Koggenland

Model: Ontwikkelingslocaties Luitje Broekemastraat en Koggenland  
Purmerend - Purmerend  
Groep: (hoofdgroep)  
Lijst van Gebouwen, voor rekenmethode Wegverkeerslawaaai - RMG-2012, wegverkeer

Groep	ItemID	Grp.ID	Datum	Naam	Omschr.	Vorm
Gebouw3D	39121	1	16:23, 1 jun 2021			Polygoon
Gebouw3D	39122	1	16:23, 1 jun 2021			Polygoon
Gebouw3D	39123	1	16:23, 1 jun 2021			Polygoon
Gebouw3D	39124	1	16:23, 1 jun 2021			Polygoon
Gebouw3D	39125	1	16:23, 1 jun 2021			Polygoon
Gebouw3D	39126	1	16:23, 1 jun 2021			Polygoon
Gebouw3D	39127	1	16:23, 1 jun 2021			Polygoon
Gebouw3D	39128	1	16:23, 1 jun 2021			Polygoon
Gebouw3D	39129	1	16:23, 1 jun 2021			Polygoon
Gebouw3D	39130	1	16:23, 1 jun 2021			Polygoon
Gebouw3D	39131	1	16:23, 1 jun 2021			Polygoon
Gebouw3D	39132	1	16:23, 1 jun 2021			Polygoon
Gebouw3D	39133	1	16:23, 1 jun 2021			Polygoon
Gebouw3D	39134	1	16:23, 1 jun 2021			Polygoon
Gebouw3D	39135	1	16:23, 1 jun 2021			Polygoon
Gebouw3D	39136	1	16:23, 1 jun 2021			Polygoon
Gebouw3D	39137	1	16:23, 1 jun 2021			Polygoon
Gebouw3D	39284	1	16:23, 1 jun 2021			Polygoon
Gebouw3D	39285	1	16:23, 1 jun 2021			Polygoon
Gebouw3D	39286	1	16:23, 1 jun 2021			Polygoon
Gebouw3D	39287	1	16:23, 1 jun 2021			Polygoon
Gebouw3D	39288	1	16:23, 1 jun 2021			Polygoon
Gebouw3D	39289	1	16:23, 1 jun 2021			Polygoon
Gebouw3D	39290	1	16:23, 1 jun 2021			Polygoon
Gebouw3D	39291	1	16:23, 1 jun 2021			Polygoon
Gebouw3D	39292	1	16:23, 1 jun 2021			Polygoon
Gebouw3D	39293	1	16:23, 1 jun 2021			Polygoon
Gebouw3D	39294	1	16:23, 1 jun 2021			Polygoon
Gebouw3D	39295	1	16:23, 1 jun 2021			Polygoon
Gebouw3D	39296	1	16:23, 1 jun 2021			Polygoon
Gebouw3D	39297	1	16:23, 1 jun 2021			Polygoon
Gebouw3D	39298	1	16:23, 1 jun 2021			Polygoon
Gebouw3D	39299	1	16:23, 1 jun 2021			Polygoon
Gebouw3D	39300	1	16:23, 1 jun 2021			Polygoon
Gebouw3D	39301	1	16:23, 1 jun 2021			Polygoon
Gebouw3D	39302	1	16:23, 1 jun 2021			Polygoon
Gebouw3D	39303	1	16:23, 1 jun 2021			Polygoon
Gebouw3D	39304	1	16:23, 1 jun 2021			Polygoon
Gebouw3D	39305	1	16:23, 1 jun 2021			Polygoon
Gebouw3D	39306	1	16:23, 1 jun 2021			Polygoon
Gebouw3D	39307	1	16:23, 1 jun 2021			Polygoon
Gebouw3D	39308	1	16:23, 1 jun 2021			Polygoon
Gebouw3D	39309	1	16:23, 1 jun 2021			Polygoon
Gebouw3D	39310	1	16:23, 1 jun 2021			Polygoon
Gebouw3D	39311	1	16:23, 1 jun 2021			Polygoon
Gebouw3D	39312	1	16:23, 1 jun 2021			Polygoon
Gebouw3D	39313	1	16:23, 1 jun 2021			Polygoon
Gebouw3D	39314	1	16:23, 1 jun 2021			Polygoon
Gebouw3D	39315	1	16:23, 1 jun 2021			Polygoon
Gebouw3D	39316	1	16:23, 1 jun 2021			Polygoon
Gebouw3D	39317	1	16:23, 1 jun 2021			Polygoon
Gebouw3D	39318	1	16:23, 1 jun 2021			Polygoon
Gebouw3D	39319	1	16:23, 1 jun 2021			Polygoon
Gebouw3D	39320	1	16:23, 1 jun 2021			Polygoon
Gebouw3D	39321	1	16:23, 1 jun 2021			Polygoon
Gebouw3D	39322	1	16:23, 1 jun 2021			Polygoon
Gebouw3D	39323	1	16:23, 1 jun 2021			Polygoon
Gebouw3D	39324	1	16:23, 1 jun 2021			Polygoon
Gebouw3D	39325	1	16:23, 1 jun 2021			Polygoon
Gebouw3D	39326	1	16:23, 1 jun 2021			Polygoon
Gebouw3D	39327	1	16:23, 1 jun 2021			Polygoon
Gebouw3D	39328	1	16:23, 1 jun 2021			Polygoon
Gebouw3D	39357	1	16:23, 1 jun 2021			Polygoon



## Invoergegevens van het model Luitje Broekemastraat en Koggenland

Model: Ontwikkelingslocaties Luitje Broekemastraat en Koggenland  
Purmerend - Purmerend  
Groep: (hoofdgroep)  
Lijst van Gebouwen, voor rekenmethode Wegverkeerslawaaai - RMG-2012, wegverkeer

Groep	X-1	Y-1	Hoogte	Rel.H	Maaiveld	Hdef.	Vormpunten	Omtrek
Gebouw3D	126228,81	500784,18	7,80	7,80	0,00	Relatief	6	30,84
Gebouw3D	126223,39	500756,02	7,50	7,50	0,00	Relatief	4	29,29
Gebouw3D	126234,86	500793,82	7,90	7,90	0,00	Relatief	6	31,16
Gebouw3D	126232,01	500770,29	2,40	2,40	0,00	Relatief	4	9,79
Gebouw3D	126229,91	500773,65	2,50	2,50	0,00	Relatief	4	11,05
Gebouw3D	126229,33	500803,84	7,70	7,70	0,00	Relatief	6	31,23
Gebouw3D	126231,95	500774,15	2,50	2,50	0,00	Relatief	4	11,02
Gebouw3D	126232,01	500770,29	2,50	2,50	0,00	Relatief	4	9,77
Gebouw3D	126236,82	500792,63	3,00	3,00	0,00	Relatief	4	16,02
Gebouw3D	126243,09	500784,61	2,60	2,60	0,00	Relatief	4	10,88
Gebouw3D	126242,83	500776,05	2,50	2,50	0,00	Relatief	4	9,98
Gebouw3D	126245,95	500772,62	2,50	2,50	0,00	Relatief	4	9,70
Gebouw3D	126247,05	500769,27	2,50	2,50	0,00	Relatief	4	9,93
Gebouw3D	126265,05	500730,80	8,20	8,20	0,00	Relatief	4	28,73
Gebouw3D	126269,67	500728,01	8,20	8,20	0,00	Relatief	4	28,75
Gebouw3D	126278,92	500732,89	8,20	8,20	0,00	Relatief	4	28,74
Gebouw3D	126260,44	500733,59	8,20	8,20	0,00	Relatief	4	28,72
Gebouw3D	126468,48	501118,03	2,60	2,60	0,00	Relatief	4	11,56
Gebouw3D	126503,74	501021,08	4,40	4,40	0,00	Relatief	4	129,61
Gebouw3D	126485,53	501127,14	7,70	7,70	0,00	Relatief	4	28,06
Gebouw3D	126488,34	501112,80	2,90	2,90	0,00	Relatief	8	13,39
Gebouw3D	126505,14	501107,02	2,90	2,90	0,00	Relatief	4	15,71
Gebouw3D	126505,14	501107,02	7,70	7,70	0,00	Relatief	4	28,01
Gebouw3D	126505,55	501012,13	2,10	2,10	0,00	Relatief	4	12,94
Gebouw3D	126514,32	501101,36	7,70	7,70	0,00	Relatief	4	27,83
Gebouw3D	126513,08	501099,30	2,90	2,90	0,00	Relatief	4	15,67
Gebouw3D	126518,99	501098,66	7,60	7,60	0,00	Relatief	4	28,04
Gebouw3D	126523,74	501052,82	8,30	8,30	0,00	Relatief	4	26,36
Gebouw3D	126523,84	501074,30	2,40	2,40	0,00	Relatief	4	15,76
Gebouw3D	126528,37	501050,02	8,30	8,30	0,00	Relatief	8	34,41
Gebouw3D	126532,99	501047,23	8,30	8,30	0,00	Relatief	4	26,38
Gebouw3D	126537,62	501044,43	8,30	8,30	0,00	Relatief	8	34,35
Gebouw3D	126541,26	501073,30	3,10	3,10	0,00	Relatief	4	11,90
Gebouw3D	126546,73	501006,53	8,30	8,30	0,00	Relatief	8	35,23
Gebouw3D	126551,95	501063,98	2,60	2,60	0,00	Relatief	4	12,13
Gebouw3D	126558,48	501054,63	2,80	2,80	0,00	Relatief	4	14,21
Gebouw3D	126561,17	501009,06	2,60	2,60	0,00	Relatief	4	10,67
Gebouw3D	126487,45	501115,48	7,50	7,50	0,00	Relatief	12	34,77
Gebouw3D	126490,14	501124,35	7,70	7,70	0,00	Relatief	4	27,56
Gebouw3D	126507,64	500901,91	2,60	2,60	0,00	Relatief	4	10,16
Gebouw3D	126507,53	500898,72	2,70	2,70	0,00	Relatief	4	9,85
Gebouw3D	126509,29	500904,54	2,60	2,60	0,00	Relatief	4	9,74
Gebouw3D	126508,92	500944,04	7,80	7,80	0,00	Relatief	4	29,74
Gebouw3D	126521,97	500942,62	2,90	2,90	0,00	Relatief	4	16,27
Gebouw3D	126527,42	500958,43	7,80	7,80	0,00	Relatief	5	29,38
Gebouw3D	126521,12	500923,98	2,50	2,50	0,00	Relatief	4	9,85
Gebouw3D	126521,12	500923,98	2,50	2,50	0,00	Relatief	4	9,85
Gebouw3D	126525,75	500931,57	2,50	2,50	0,00	Relatief	4	9,85
Gebouw3D	126525,50	500953,28	3,30	3,30	0,00	Relatief	5	12,46
Gebouw3D	126530,73	500931,19	2,50	2,50	0,00	Relatief	4	10,26
Gebouw3D	126527,16	500974,20	8,30	8,30	0,00	Relatief	4	27,21
Gebouw3D	126530,57	500939,56	2,50	2,50	0,00	Relatief	4	13,45
Gebouw3D	126531,74	500932,85	2,50	2,50	0,00	Relatief	4	9,89
Gebouw3D	126535,33	500938,78	2,60	2,60	0,00	Relatief	4	9,85
Gebouw3D	126536,33	500940,42	2,60	2,60	0,00	Relatief	4	9,85
Gebouw3D	126537,08	500950,33	2,60	2,60	0,00	Relatief	4	9,85
Gebouw3D	126538,08	500951,98	2,50	2,50	0,00	Relatief	4	9,85
Gebouw3D	126540,92	500948,00	2,50	2,50	0,00	Relatief	4	9,85
Gebouw3D	126542,92	500951,30	2,50	2,50	0,00	Relatief	4	9,85
Gebouw3D	126558,59	500979,90	2,50	2,50	0,00	Relatief	4	9,95
Gebouw3D	126562,84	500987,71	2,50	2,50	0,00	Relatief	4	9,40
Gebouw3D	126563,83	500989,34	2,60	2,60	0,00	Relatief	4	9,40
Gebouw3D	126529,27	501129,59	3,20	3,20	0,00	Relatief	4	17,97

## Invoergegevens van het model Luitje Broekemastraat en Koggenland

Model: Ontwikkelingslocaties Luitje Broekemastraat en Koggenland  
Purmerend - Purmerend  
Groep: (hoofdgroep)  
Lijst van Gebouwen, voor rekenmethode Wegverkeerslawaaai - RMG-2012, wegverkeer

Groep	Oppervlak	Min.lengte	Max.lengte	Functie	Gebouwtype	BAG-id	Gemeente	Jaar
Gebouw3D	53,31	1,23	9,73					0
Gebouw3D	50,93	5,68	8,96					0
Gebouw3D	54,21	1,23	9,86					0
Gebouw3D	5,96	2,29	2,60					0
Gebouw3D	7,17	2,07	3,45					0
Gebouw3D	54,99	1,23	9,72					0
Gebouw3D	7,17	2,10	3,42					0
Gebouw3D	5,94	2,29	2,59					0
Gebouw3D	13,20	2,29	5,69					0
Gebouw3D	6,98	2,07	3,37					0
Gebouw3D	6,18	2,29	2,72					0
Gebouw3D	5,86	2,29	2,56					0
Gebouw3D	6,13	2,29	2,68					0
Gebouw3D	48,40	5,39	8,97					0
Gebouw3D	48,49	5,39	8,97					0
Gebouw3D	48,42	5,39	8,98					0
Gebouw3D	48,36	5,39	8,97					0
Gebouw3D	7,94	2,25	3,53					0
Gebouw3D	1049,94	32,38	32,44					0
Gebouw3D	47,36	5,65	8,38					0
Gebouw3D	9,35	0,50	4,43					0
Gebouw3D	13,28	2,41	5,40					0
Gebouw3D	46,44	5,38	8,67					0
Gebouw3D	9,95	2,52	3,96					0
Gebouw3D	45,90	5,38	8,66					0
Gebouw3D	13,17	2,38	5,39					0
Gebouw3D	46,55	5,39	8,68					0
Gebouw3D	41,98	5,39	7,79					0
Gebouw3D	15,46	3,68	4,20					0
Gebouw3D	48,78	1,17	7,79					0
Gebouw3D	42,07	5,40	7,79					0
Gebouw3D	48,78	1,13	7,79					0
Gebouw3D	8,58	2,45	3,50					0
Gebouw3D	51,00	1,16	8,20					0
Gebouw3D	9,19	3,00	3,12					0
Gebouw3D	12,58	3,35	3,77					0
Gebouw3D	7,00	2,32	3,01					0
Gebouw3D	51,58	0,50	8,54					0
Gebouw3D	45,23	5,39	8,40					0
Gebouw3D	6,33	2,19	2,90					0
Gebouw3D	5,87	2,02	2,90					0
Gebouw3D	5,72	1,98	2,90					0
Gebouw3D	51,68	5,53	9,33					0
Gebouw3D	14,32	2,57	5,56					0
Gebouw3D	50,77	0,81	9,48					0
Gebouw3D	5,78	1,93	3,00					0
Gebouw3D	5,77	1,92	3,00					0
Gebouw3D	5,77	1,92	3,00					0
Gebouw3D	3,29	0,53	5,40					0
Gebouw3D	6,39	2,13	3,00					0
Gebouw3D	44,29	5,39	8,21					0
Gebouw3D	11,17	3,00	3,73					0
Gebouw3D	5,83	1,94	3,00					0
Gebouw3D	5,77	1,92	3,00					0
Gebouw3D	5,78	1,93	3,00					0
Gebouw3D	5,77	1,92	3,00					0
Gebouw3D	5,78	1,92	3,00					0
Gebouw3D	5,78	1,92	3,00					0
Gebouw3D	5,77	1,92	3,00					0
Gebouw3D	5,66	1,75	3,21					0
Gebouw3D	5,32	1,90	2,80					0
Gebouw3D	5,32	1,90	2,80					0
Gebouw3D	17,34	2,81	6,23					0

# Invoergegevens van het model

## Luitje Broekemastraat en Koggenland

---

Model: Ontwikkelingslocaties Luitje Broekemastraat en Koggenland  
Purmerend - Purmerend  
Groep: (hoofdgroep)  
Lijst van Gebouwen, voor rekenmethode Wegverkeerslawaaai - RMG-2012, wegverkeer

Groep	AHN-jaar	Trust	Cp	Zwevend	Refl. 63	Refl. 125	Refl. 250	Refl. 500	Refl. 1k	Refl. 2k	Refl. 4k
Gebouw3D	0	0	0	dB	False	0,80	0,80	0,80	0,80	0,80	0,80
Gebouw3D	0	0	0	dB	False	0,80	0,80	0,80	0,80	0,80	0,80
Gebouw3D	0	0	0	dB	False	0,80	0,80	0,80	0,80	0,80	0,80
Gebouw3D	0	0	0	dB	False	0,80	0,80	0,80	0,80	0,80	0,80
Gebouw3D	0	0	0	dB	False	0,80	0,80	0,80	0,80	0,80	0,80
Gebouw3D	0	0	0	dB	False	0,80	0,80	0,80	0,80	0,80	0,80
Gebouw3D	0	0	0	dB	False	0,80	0,80	0,80	0,80	0,80	0,80
Gebouw3D	0	0	0	dB	False	0,80	0,80	0,80	0,80	0,80	0,80
Gebouw3D	0	0	0	dB	False	0,80	0,80	0,80	0,80	0,80	0,80
Gebouw3D	0	0	0	dB	False	0,80	0,80	0,80	0,80	0,80	0,80
Gebouw3D	0	0	0	dB	False	0,80	0,80	0,80	0,80	0,80	0,80
Gebouw3D	0	0	0	dB	False	0,80	0,80	0,80	0,80	0,80	0,80
Gebouw3D	0	0	0	dB	False	0,80	0,80	0,80	0,80	0,80	0,80
Gebouw3D	0	0	0	dB	False	0,80	0,80	0,80	0,80	0,80	0,80
Gebouw3D	0	0	0	dB	False	0,80	0,80	0,80	0,80	0,80	0,80
Gebouw3D	0	0	0	dB	False	0,80	0,80	0,80	0,80	0,80	0,80
Gebouw3D	0	0	0	dB	False	0,80	0,80	0,80	0,80	0,80	0,80
Gebouw3D	0	0	0	dB	False	0,80	0,80	0,80	0,80	0,80	0,80
Gebouw3D	0	0	0	dB	False	0,80	0,80	0,80	0,80	0,80	0,80
Gebouw3D	0	0	0	dB	False	0,80	0,80	0,80	0,80	0,80	0,80
Gebouw3D	0	0	0	dB	False	0,80	0,80	0,80	0,80	0,80	0,80
Gebouw3D	0	0	0	dB	False	0,80	0,80	0,80	0,80	0,80	0,80
Gebouw3D	0	0	0	dB	False	0,80	0,80	0,80	0,80	0,80	0,80
Gebouw3D	0	0	0	dB	False	0,80	0,80	0,80	0,80	0,80	0,80
Gebouw3D	0	0	0	dB	False	0,80	0,80	0,80	0,80	0,80	0,80
Gebouw3D	0	0	0	dB	False	0,80	0,80	0,80	0,80	0,80	0,80
Gebouw3D	0	0	0	dB	False	0,80	0,80	0,80	0,80	0,80	0,80
Gebouw3D	0	0	0	dB	False	0,80	0,80	0,80	0,80	0,80	0,80
Gebouw3D	0	0	0	dB	False	0,80	0,80	0,80	0,80	0,80	0,80
Gebouw3D	0	0	0	dB	False	0,80	0,80	0,80	0,80	0,80	0,80
Gebouw3D	0	0	0	dB	False	0,80	0,80	0,80	0,80	0,80	0,80
Gebouw3D	0	0	0	dB	False	0,80	0,80	0,80	0,80	0,80	0,80
Gebouw3D	0	0	0	dB	False	0,80	0,80	0,80	0,80	0,80	0,80
Gebouw3D	0	0	0	dB	False	0,80	0,80	0,80	0,80	0,80	0,80
Gebouw3D	0	0	0	dB	False	0,80	0,80	0,80	0,80	0,80	0,80
Gebouw3D	0	0	0	dB	False	0,80	0,80	0,80	0,80	0,80	0,80
Gebouw3D	0	0	0	dB	False	0,80	0,80	0,80	0,80	0,80	0,80
Gebouw3D	0	0	0	dB	False	0,80	0,80	0,80	0,80	0,80	0,80
Gebouw3D	0	0	0	dB	False	0,80	0,80	0,80	0,80	0,80	0,80
Gebouw3D	0	0	0	dB	False	0,80	0,80	0,80	0,80	0,80	0,80
Gebouw3D	0	0	0	dB	False	0,80	0,80	0,80	0,80	0,80	0,80
Gebouw3D	0	0	0	dB	False	0,80	0,80	0,80	0,80	0,80	0,80
Gebouw3D	0	0	0	dB	False	0,80	0,80	0,80	0,80	0,80	0,80
Gebouw3D	0	0	0	dB	False	0,80	0,80	0,80	0,80	0,80	0,80
Gebouw3D	0	0	0	dB	False	0,80	0,80	0,80	0,80	0,80	0,80
Gebouw3D	0	0	0	dB	False	0,80	0,80	0,80	0,80	0,80	0,80
Gebouw3D	0	0	0	dB	False	0,80	0,80	0,80	0,80	0,80	0,80
Gebouw3D	0	0	0	dB	False	0,80	0,80	0,80	0,80	0,80	0,80
Gebouw3D	0	0	0	dB	False	0,80	0,80	0,80	0,80	0,80	0,80
Gebouw3D	0	0	0	dB	False	0,80	0,80	0,80	0,80	0,80	0,80
Gebouw3D	0	0	0	dB	False	0,80	0,80	0,80	0,80	0,80	0,80
Gebouw3D	0	0	0	dB	False	0,80	0,80	0,80	0,80	0,80	0,80



## Invoergegevens van het model Luitje Broekemastraat en Koggenland

Model: Ontwikkelingslocaties Luitje Broekemastraat en Koggenland  
Purmerend - Purmerend  
Groep: (hoofdgroep)  
Lijst van Gebouwen, voor rekenmethode Wegverkeerslawaaai - RMG-2012, wegverkeer

Groep	ItemID	Grp.ID	Datum	Naam	Omschr.	Vorm
Gebouw3D	39358	1	16:23, 1 jun 2021			Polygoon
Gebouw3D	39359	1	16:23, 1 jun 2021			Polygoon
Gebouw3D	39361	1	16:23, 1 jun 2021			Polygoon
Gebouw3D	39362	1	16:23, 1 jun 2021			Polygoon
Gebouw3D	39363	1	16:23, 1 jun 2021			Polygoon
Gebouw3D	39364	1	16:23, 1 jun 2021			Polygoon
Gebouw3D	39365	1	16:23, 1 jun 2021			Polygoon
Gebouw3D	39367	1	16:23, 1 jun 2021			Polygoon
Gebouw3D	39370	1	16:23, 1 jun 2021			Polygoon
Gebouw3D	39371	1	16:23, 1 jun 2021			Polygoon
Gebouw3D	39372	1	16:23, 1 jun 2021			Polygoon
Gebouw3D	39373	1	16:23, 1 jun 2021			Polygoon
Gebouw3D	39374	1	16:23, 1 jun 2021			Polygoon
Gebouw3D	39379	1	16:23, 1 jun 2021			Polygoon
Gebouw3D	39380	1	16:23, 1 jun 2021			Polygoon
Gebouw3D	39381	1	16:23, 1 jun 2021			Polygoon
Gebouw3D	39382	1	16:23, 1 jun 2021			Polygoon
Gebouw3D	39383	1	16:23, 1 jun 2021			Polygoon
Gebouw3D	39384	1	16:23, 1 jun 2021			Polygoon
Gebouw3D	39385	1	16:23, 1 jun 2021			Polygoon
Gebouw3D	39386	1	16:23, 1 jun 2021			Polygoon
Gebouw3D	39387	1	16:23, 1 jun 2021			Polygoon
Gebouw3D	39388	1	16:23, 1 jun 2021			Polygoon
Gebouw3D	39389	1	16:23, 1 jun 2021			Polygoon
Gebouw3D	39390	1	16:23, 1 jun 2021			Polygoon
Gebouw3D	39391	1	16:23, 1 jun 2021			Polygoon
Gebouw3D	39392	1	16:23, 1 jun 2021			Polygoon
Gebouw3D	39393	1	16:23, 1 jun 2021			Polygoon
Gebouw3D	39394	1	16:23, 1 jun 2021			Polygoon
Gebouw3D	39395	1	16:23, 1 jun 2021			Polygoon
Gebouw3D	39396	1	16:23, 1 jun 2021			Polygoon
Gebouw3D	39397	1	16:23, 1 jun 2021			Polygoon
Gebouw3D	39398	1	16:23, 1 jun 2021			Polygoon
Gebouw3D	39399	1	16:23, 1 jun 2021			Polygoon
Gebouw3D	39400	1	16:23, 1 jun 2021			Polygoon
Gebouw3D	39401	1	16:23, 1 jun 2021			Polygoon
Gebouw3D	39402	1	16:23, 1 jun 2021			Polygoon
Gebouw3D	39403	1	16:23, 1 jun 2021			Polygoon
Gebouw3D	39404	1	16:23, 1 jun 2021			Polygoon
Gebouw3D	39405	1	16:23, 1 jun 2021			Polygoon
Gebouw3D	39406	1	16:23, 1 jun 2021			Polygoon
Gebouw3D	39407	1	16:23, 1 jun 2021			Polygoon
Gebouw3D	39408	1	16:23, 1 jun 2021			Polygoon
Gebouw3D	39409	1	16:23, 1 jun 2021			Polygoon
Gebouw3D	39410	1	16:23, 1 jun 2021			Polygoon
Gebouw3D	39411	1	16:23, 1 jun 2021			Polygoon
Gebouw3D	39412	1	16:23, 1 jun 2021			Polygoon
Gebouw3D	39413	1	16:23, 1 jun 2021			Polygoon
Gebouw3D	39414	1	16:23, 1 jun 2021			Polygoon
Gebouw3D	39415	1	16:23, 1 jun 2021			Polygoon
Gebouw3D	39416	1	16:23, 1 jun 2021			Polygoon
Gebouw3D	39417	1	16:23, 1 jun 2021			Polygoon
Gebouw3D	39418	1	16:23, 1 jun 2021			Polygoon
Gebouw3D	39450	1	16:23, 1 jun 2021			Polygoon
Gebouw3D	39451	1	16:23, 1 jun 2021			Polygoon
Gebouw3D	39452	1	16:23, 1 jun 2021			Polygoon
Gebouw3D	39482	1	16:23, 1 jun 2021			Polygoon
Gebouw3D	39483	1	16:23, 1 jun 2021			Polygoon
Gebouw3D	39537	1	16:23, 1 jun 2021			Polygoon
Gebouw3D	39538	1	16:23, 1 jun 2021			Polygoon
Gebouw3D	39539	1	16:23, 1 jun 2021			Polygoon
Gebouw3D	39540	1	16:23, 1 jun 2021			Polygoon
Gebouw3D	39541	1	16:23, 1 jun 2021			Polygoon

## Invoergegevens van het model Luitje Broekemastraat en Koggenland

Model: Ontwikkelingslocaties Luitje Broekemastraat en Koggenland  
Purmerend - Purmerend  
Groep: (hoofdgroep)  
Lijst van Gebouwen, voor rekenmethode Wegverkeerslawaaï - RMG-2012, wegverkeer

Groep	X-1	Y-1	Hoogte	Rel.H	Maaiveld	Hdef.	Vormpunten	Omtrek
Gebouw3D	126457,49	501144,16	6,30	6,30	0,00	Relatief	10	35,44
Gebouw3D	126437,88	501135,23	2,50	2,50	0,00	Relatief	4	15,37
Gebouw3D	126424,89	501147,96	3,30	3,30	0,00	Relatief	4	14,64
Gebouw3D	126467,61	501166,81	3,00	3,00	0,00	Relatief	6	15,65
Gebouw3D	126469,41	501168,95	8,10	8,10	0,00	Relatief	6	28,43
Gebouw3D	126461,89	501170,32	3,20	3,20	0,00	Relatief	4	13,92
Gebouw3D	126458,31	501172,48	3,20	3,20	0,00	Relatief	4	13,88
Gebouw3D	126453,00	501175,74	7,80	7,80	0,00	Relatief	4	28,11
Gebouw3D	126399,97	501186,72	3,00	3,00	0,00	Relatief	4	13,63
Gebouw3D	126278,99	501205,96	6,00	6,00	0,00	Relatief	13	41,54
Gebouw3D	126405,61	501198,14	2,60	2,60	0,00	Relatief	4	11,19
Gebouw3D	126400,40	501205,15	2,90	2,90	0,00	Relatief	4	17,83
Gebouw3D	126292,74	501201,69	4,80	4,80	0,00	Relatief	4	12,81
Gebouw3D	126386,02	501137,96	6,70	6,70	0,00	Relatief	6	32,66
Gebouw3D	126388,95	500926,24	2,70	2,70	0,00	Relatief	4	9,96
Gebouw3D	126407,46	500926,23	2,70	2,70	0,00	Relatief	4	10,60
Gebouw3D	126405,09	500927,66	2,70	2,70	0,00	Relatief	4	10,61
Gebouw3D	126385,65	500928,19	2,70	2,70	0,00	Relatief	4	10,81
Gebouw3D	126390,31	500928,51	2,70	2,70	0,00	Relatief	4	9,98
Gebouw3D	126321,78	500930,27	2,60	2,60	0,00	Relatief	4	11,30
Gebouw3D	126387,03	500930,49	2,80	2,80	0,00	Relatief	4	10,79
Gebouw3D	126399,48	500934,01	2,70	2,70	0,00	Relatief	4	10,50
Gebouw3D	126395,84	500933,25	2,80	2,80	0,00	Relatief	4	10,49
Gebouw3D	126388,90	500937,45	2,80	2,80	0,00	Relatief	4	10,42
Gebouw3D	126386,60	500938,84	2,70	2,70	0,00	Relatief	4	10,43
Gebouw3D	126330,58	500944,25	2,70	2,70	0,00	Relatief	4	10,51
Gebouw3D	126379,67	500943,02	2,70	2,70	0,00	Relatief	4	10,50
Gebouw3D	126378,66	500946,58	2,70	2,70	0,00	Relatief	4	10,44
Gebouw3D	126470,61	500947,14	2,60	2,60	0,00	Relatief	4	9,81
Gebouw3D	126469,06	500950,33	2,60	2,60	0,00	Relatief	4	9,72
Gebouw3D	126466,63	500949,43	2,60	2,60	0,00	Relatief	4	10,37
Gebouw3D	126467,70	500951,15	2,60	2,60	0,00	Relatief	4	10,45
Gebouw3D	126351,82	500944,03	6,20	6,20	0,00	Relatief	4	30,04
Gebouw3D	126335,21	500935,14	6,20	6,20	0,00	Relatief	4	30,04
Gebouw3D	126343,44	500930,16	6,20	6,20	0,00	Relatief	4	30,04
Gebouw3D	126373,47	500913,45	2,70	2,70	0,00	Relatief	4	11,01
Gebouw3D	126381,44	500921,25	2,70	2,70	0,00	Relatief	4	10,64
Gebouw3D	126442,24	500900,29	2,70	2,70	0,00	Relatief	4	10,85
Gebouw3D	126375,73	500908,90	2,70	2,70	0,00	Relatief	4	10,70
Gebouw3D	126379,38	500909,87	2,70	2,70	0,00	Relatief	4	10,68
Gebouw3D	126377,81	500920,30	2,70	2,70	0,00	Relatief	4	10,61
Gebouw3D	126435,91	500897,90	2,70	2,70	0,00	Relatief	4	10,46
Gebouw3D	126435,08	500888,79	2,70	2,70	0,00	Relatief	4	10,34
Gebouw3D	126435,08	500888,79	2,70	2,70	0,00	Relatief	4	10,33
Gebouw3D	126455,38	500897,32	2,70	2,70	0,00	Relatief	4	10,43
Gebouw3D	126437,25	500900,12	2,70	2,70	0,00	Relatief	4	10,35
Gebouw3D	126457,73	500895,88	2,70	2,70	0,00	Relatief	4	10,45
Gebouw3D	126446,14	500902,91	2,70	2,70	0,00	Relatief	4	10,31
Gebouw3D	126439,21	500907,12	2,70	2,70	0,00	Relatief	4	10,33
Gebouw3D	126449,71	500903,63	2,70	2,70	0,00	Relatief	4	10,30
Gebouw3D	126436,91	500908,51	2,70	2,70	0,00	Relatief	4	10,32
Gebouw3D	126429,92	500912,76	2,80	2,80	0,00	Relatief	4	10,19
Gebouw3D	126428,95	500916,23	2,80	2,80	0,00	Relatief	4	10,19
Gebouw3D	126455,07	501221,84	2,80	2,80	0,00	Relatief	4	18,40
Gebouw3D	126476,41	501225,49	8,20	8,20	0,00	Relatief	6	31,85
Gebouw3D	126450,89	501224,34	2,40	2,40	0,00	Relatief	4	14,80
Gebouw3D	126433,24	501253,39	7,80	7,80	0,00	Relatief	11	42,70
Gebouw3D	126446,88	501243,36	8,20	8,20	0,00	Relatief	6	30,08
Gebouw3D	126488,82	500870,66	2,80	2,80	0,00	Relatief	4	10,69
Gebouw3D	126494,87	500872,30	2,60	2,60	0,00	Relatief	4	9,42
Gebouw3D	126509,72	500880,39	7,10	7,10	0,00	Relatief	6	30,22
Gebouw3D	126575,62	500886,58	3,00	3,00	0,00	Relatief	10	41,55
Gebouw3D	126522,31	500885,36	7,70	7,70	0,00	Relatief	6	30,23

## Invoergegevens van het model Luitje Broekemastraat en Koggenland

Model: Ontwikkelingslocaties Luitje Broekemastraat en Koggenland  
Purmerend - Purmerend  
Groep: (hoofdgroep)  
Lijst van Gebouwen, voor rekenmethode Wegverkeerslawaaai - RMG-2012, wegverkeer

Groep	Oppervlak	Min.lengte	Max.lengte	Functie	Gebouwtype	BAG-id	Gemeente	Jaar
Gebouw3D	51,66	0,31	8,45					0
Gebouw3D	14,52	3,35	4,33					0
Gebouw3D	12,66	2,80	4,53					0
Gebouw3D	12,75	0,09	5,09					0
Gebouw3D	47,88	0,09	8,44					0
Gebouw3D	11,66	2,81	4,18					0
Gebouw3D	11,59	2,80	4,14					0
Gebouw3D	47,58	5,67	8,38					0
Gebouw3D	11,57	3,20	3,62					0
Gebouw3D	73,61	0,11	10,11					0
Gebouw3D	7,58	2,30	3,30					0
Gebouw3D	19,87	4,43	4,49					0
Gebouw3D	9,81	2,53	3,88					0
Gebouw3D	59,13	0,08	10,81					0
Gebouw3D	6,18	2,33	2,65					0
Gebouw3D	7,01	2,53	2,77					0
Gebouw3D	7,02	2,53	2,77					0
Gebouw3D	7,31	2,68	2,72					0
Gebouw3D	6,20	2,33	2,66					0
Gebouw3D	7,55	2,17	3,48					0
Gebouw3D	7,28	2,67	2,72					0
Gebouw3D	6,88	2,53	2,72					0
Gebouw3D	6,87	2,53	2,72					0
Gebouw3D	6,78	2,53	2,68					0
Gebouw3D	6,79	2,53	2,69					0
Gebouw3D	6,88	2,50	2,76					0
Gebouw3D	6,88	2,53	2,74					0
Gebouw3D	6,80	2,53	2,70					0
Gebouw3D	5,70	1,88	3,01					0
Gebouw3D	5,58	1,84	3,01					0
Gebouw3D	6,37	1,98	3,18					0
Gebouw3D	6,51	2,03	3,18					0
Gebouw3D	51,96	5,40	9,62					0
Gebouw3D	51,95	5,40	9,62					0
Gebouw3D	51,96	5,40	9,62					0
Gebouw3D	7,57	2,70	2,79					0
Gebouw3D	7,07	2,60	2,72					0
Gebouw3D	7,36	2,67	2,75					0
Gebouw3D	7,15	2,62	2,73					0
Gebouw3D	7,12	2,62	2,72					0
Gebouw3D	7,03	2,60	2,71					0
Gebouw3D	6,84	2,59	2,64					0
Gebouw3D	6,68	2,52	2,65					0
Gebouw3D	6,67	2,52	2,65					0
Gebouw3D	6,77	2,46	2,76					0
Gebouw3D	6,69	2,53	2,64					0
Gebouw3D	6,80	2,46	2,77					0
Gebouw3D	6,63	2,47	2,69					0
Gebouw3D	6,65	2,46	2,71					0
Gebouw3D	6,62	2,47	2,69					0
Gebouw3D	6,64	2,47	2,70					0
Gebouw3D	6,48	2,47	2,63					0
Gebouw3D	6,48	2,47	2,63					0
Gebouw3D	21,11	4,40	4,80					0
Gebouw3D	56,23	1,83	10,80					0
Gebouw3D	13,28	3,07	4,33					0
Gebouw3D	63,37	0,30	15,29					0
Gebouw3D	52,75	0,57	9,48					0
Gebouw3D	7,14	2,65	2,69					0
Gebouw3D	5,34	1,89	2,81					0
Gebouw3D	51,11	0,30	9,41					0
Gebouw3D	78,22	0,39	12,60					0
Gebouw3D	51,23	0,29	9,41					0

# Invoergegevens van het model

## Luitje Broekemastraat en Koggenland

Model: Ontwikkelingslocaties Luitje Broekemastraat en Koggenland  
 Purmerend - Purmerend  
 Groep: (hoofdgroep)  
 Lijst van Gebouwen, voor rekenmethode Wegverkeerslawaaï - RMG-2012, wegverkeer

Groep	AHN-jaar	Trust	Cp	Zwevend	Refl. 63	Refl. 125	Refl. 250	Refl. 500	Refl. 1k	Refl. 2k	Refl. 4k
Gebouw3D	0	0	0	dB	False	0,80	0,80	0,80	0,80	0,80	0,80
Gebouw3D	0	0	0	dB	False	0,80	0,80	0,80	0,80	0,80	0,80
Gebouw3D	0	0	0	dB	False	0,80	0,80	0,80	0,80	0,80	0,80
Gebouw3D	0	0	0	dB	False	0,80	0,80	0,80	0,80	0,80	0,80
Gebouw3D	0	0	0	dB	False	0,80	0,80	0,80	0,80	0,80	0,80
Gebouw3D	0	0	0	dB	False	0,80	0,80	0,80	0,80	0,80	0,80
Gebouw3D	0	0	0	dB	False	0,80	0,80	0,80	0,80	0,80	0,80
Gebouw3D	0	0	0	dB	False	0,80	0,80	0,80	0,80	0,80	0,80
Gebouw3D	0	0	0	dB	False	0,80	0,80	0,80	0,80	0,80	0,80
Gebouw3D	0	0	0	dB	False	0,80	0,80	0,80	0,80	0,80	0,80
Gebouw3D	0	0	0	dB	False	0,80	0,80	0,80	0,80	0,80	0,80
Gebouw3D	0	0	0	dB	False	0,80	0,80	0,80	0,80	0,80	0,80
Gebouw3D	0	0	0	dB	False	0,80	0,80	0,80	0,80	0,80	0,80
Gebouw3D	0	0	0	dB	False	0,80	0,80	0,80	0,80	0,80	0,80
Gebouw3D	0	0	0	dB	False	0,80	0,80	0,80	0,80	0,80	0,80
Gebouw3D	0	0	0	dB	False	0,80	0,80	0,80	0,80	0,80	0,80
Gebouw3D	0	0	0	dB	False	0,80	0,80	0,80	0,80	0,80	0,80
Gebouw3D	0	0	0	dB	False	0,80	0,80	0,80	0,80	0,80	0,80
Gebouw3D	0	0	0	dB	False	0,80	0,80	0,80	0,80	0,80	0,80
Gebouw3D	0	0	0	dB	False	0,80	0,80	0,80	0,80	0,80	0,80
Gebouw3D	0	0	0	dB	False	0,80	0,80	0,80	0,80	0,80	0,80
Gebouw3D	0	0	0	dB	False	0,80	0,80	0,80	0,80	0,80	0,80
Gebouw3D	0	0	0	dB	False	0,80	0,80	0,80	0,80	0,80	0,80
Gebouw3D	0	0	0	dB	False	0,80	0,80	0,80	0,80	0,80	0,80
Gebouw3D	0	0	0	dB	False	0,80	0,80	0,80	0,80	0,80	0,80
Gebouw3D	0	0	0	dB	False	0,80	0,80	0,80	0,80	0,80	0,80
Gebouw3D	0	0	0	dB	False	0,80	0,80	0,80	0,80	0,80	0,80
Gebouw3D	0	0	0	dB	False	0,80	0,80	0,80	0,80	0,80	0,80
Gebouw3D	0	0	0	dB	False	0,80	0,80	0,80	0,80	0,80	0,80
Gebouw3D	0	0	0	dB	False	0,80	0,80	0,80	0,80	0,80	0,80
Gebouw3D	0	0	0	dB	False	0,80	0,80	0,80	0,80	0,80	0,80
Gebouw3D	0	0	0	dB	False	0,80	0,80	0,80	0,80	0,80	0,80
Gebouw3D	0	0	0	dB	False	0,80	0,80	0,80	0,80	0,80	0,80
Gebouw3D	0	0	0	dB	False	0,80	0,80	0,80	0,80	0,80	0,80
Gebouw3D	0	0	0	dB	False	0,80	0,80	0,80	0,80	0,80	0,80
Gebouw3D	0	0	0	dB	False	0,80	0,80	0,80	0,80	0,80	0,80
Gebouw3D	0	0	0	dB	False	0,80	0,80	0,80	0,80	0,80	0,80
Gebouw3D	0	0	0	dB	False	0,80	0,80	0,80	0,80	0,80	0,80
Gebouw3D	0	0	0	dB	False	0,80	0,80	0,80	0,80	0,80	0,80
Gebouw3D	0	0	0	dB	False	0,80	0,80	0,80	0,80	0,80	0,80
Gebouw3D	0	0	0	dB	False	0,80	0,80	0,80	0,80	0,80	0,80
Gebouw3D	0	0	0	dB	False	0,80	0,80	0,80	0,80	0,80	0,80
Gebouw3D	0	0	0	dB	False	0,80	0,80	0,80	0,80	0,80	0,80
Gebouw3D	0	0	0	dB	False	0,80	0,80	0,80	0,80	0,80	0,80
Gebouw3D	0	0	0	dB	False	0,80	0,80	0,80	0,80	0,80	0,80
Gebouw3D	0	0	0	dB	False	0,80	0,80	0,80	0,80	0,80	0,80
Gebouw3D	0	0	0	dB	False	0,80	0,80	0,80	0,80	0,80	0,80
Gebouw3D	0	0	0	dB	False	0,80	0,80	0,80	0,80	0,80	0,80
Gebouw3D	0	0	0	dB	False	0,80	0,80	0,80	0,80	0,80	0,80





## Invoergegevens van het model Luitje Broekemastraat en Koggenland

Model: Ontwikkelingslocaties Luitje Broekemastraat en Koggenland  
Purmerend - Purmerend  
Groep: (hoofdgroep)  
Lijst van Gebouwen, voor rekenmethode Wegverkeerslawaaai - RMG-2012, wegverkeer

Groep	ItemID	Grp.ID	Datum	Naam	Omschr.	Vorm
Gebouw3D	39542	1	16:23, 1 jun 2021			Polygoon
Gebouw3D	39543	1	16:23, 1 jun 2021			Polygoon
Gebouw3D	39544	1	16:23, 1 jun 2021			Polygoon
Gebouw3D	39545	1	16:23, 1 jun 2021			Polygoon
Gebouw3D	39546	1	16:23, 1 jun 2021			Polygoon
Gebouw3D	39547	1	16:23, 1 jun 2021			Polygoon
Gebouw3D	39548	1	16:23, 1 jun 2021			Polygoon
Gebouw3D	39549	1	16:23, 1 jun 2021			Polygoon
Gebouw3D	39550	1	16:23, 1 jun 2021			Polygoon
Gebouw3D	39551	1	16:23, 1 jun 2021			Polygoon
Gebouw3D	39552	1	16:23, 1 jun 2021			Polygoon
Gebouw3D	39553	1	16:23, 1 jun 2021			Polygoon
Gebouw3D	39554	1	16:23, 1 jun 2021			Polygoon
Gebouw3D	39555	1	16:23, 1 jun 2021			Polygoon
Gebouw3D	39556	1	16:23, 1 jun 2021			Polygoon
Gebouw3D	39557	1	16:23, 1 jun 2021			Polygoon
Gebouw3D	39558	1	16:23, 1 jun 2021			Polygoon
Gebouw3D	39559	1	16:23, 1 jun 2021			Polygoon
Gebouw3D	39560	1	16:23, 1 jun 2021			Polygoon
Gebouw3D	39561	1	16:23, 1 jun 2021			Polygoon
Gebouw3D	39562	1	16:23, 1 jun 2021			Polygoon
Gebouw3D	39563	1	16:23, 1 jun 2021			Polygoon
Gebouw3D	39564	1	16:23, 1 jun 2021			Polygoon
Gebouw3D	39565	1	16:23, 1 jun 2021			Polygoon
Gebouw3D	39566	1	16:23, 1 jun 2021			Polygoon
Gebouw3D	39567	1	16:23, 1 jun 2021			Polygoon
Gebouw3D	39568	1	16:23, 1 jun 2021			Polygoon
Gebouw3D	39569	1	16:23, 1 jun 2021			Polygoon
Gebouw3D	39570	1	16:23, 1 jun 2021			Polygoon
Gebouw3D	39571	1	16:23, 1 jun 2021			Polygoon
Gebouw3D	39572	1	16:23, 1 jun 2021			Polygoon
Gebouw3D	39573	1	16:23, 1 jun 2021			Polygoon
Gebouw3D	39574	1	16:23, 1 jun 2021			Polygoon
Gebouw3D	39576	1	16:23, 1 jun 2021			Polygoon
Gebouw3D	39577	1	16:23, 1 jun 2021			Polygoon
Gebouw3D	39578	1	16:23, 1 jun 2021			Polygoon
Gebouw3D	39579	1	16:23, 1 jun 2021			Polygoon
Gebouw3D	39580	1	16:23, 1 jun 2021			Polygoon
Gebouw3D	39581	1	16:23, 1 jun 2021			Polygoon
Gebouw3D	39582	1	16:23, 1 jun 2021			Polygoon
Gebouw3D	39583	1	16:23, 1 jun 2021			Polygoon
Gebouw3D	39584	1	16:23, 1 jun 2021			Polygoon
Gebouw3D	39585	1	16:23, 1 jun 2021			Polygoon
Gebouw3D	39586	1	16:23, 1 jun 2021			Polygoon
Gebouw3D	39587	1	16:23, 1 jun 2021			Polygoon
Gebouw3D	39588	1	16:23, 1 jun 2021			Polygoon
Gebouw3D	39589	1	16:23, 1 jun 2021			Polygoon
Gebouw3D	39590	1	16:23, 1 jun 2021			Polygoon
Gebouw3D	39591	1	16:23, 1 jun 2021			Polygoon
Gebouw3D	39594	1	16:23, 1 jun 2021			Polygoon
Gebouw3D	39595	1	16:23, 1 jun 2021			Polygoon
Gebouw3D	39596	1	16:23, 1 jun 2021			Polygoon
Gebouw3D	39597	1	16:23, 1 jun 2021			Polygoon
Gebouw3D	39598	1	16:23, 1 jun 2021			Polygoon
Gebouw3D	39599	1	16:23, 1 jun 2021			Polygoon
Gebouw3D	39600	1	16:23, 1 jun 2021			Polygoon
Gebouw3D	39601	1	16:23, 1 jun 2021			Polygoon
Gebouw3D	39602	1	16:23, 1 jun 2021			Polygoon
Gebouw3D	39603	1	16:23, 1 jun 2021			Polygoon
Gebouw3D	39604	1	16:23, 1 jun 2021			Polygoon
Gebouw3D	39605	1	16:23, 1 jun 2021			Polygoon
Gebouw3D	39606	1	16:23, 1 jun 2021			Polygoon
Gebouw3D	39607	1	16:23, 1 jun 2021			Polygoon

## Invoergegevens van het model Luitje Broekemastraat en Koggenland

Model: Ontwikkelingslocaties Luitje Broekemastraat en Koggenland  
Purmerend - Purmerend  
Groep: (hoofdgroep)  
Lijst van Gebouwen, voor rekenmethode Wegverkeerslawaaai - RMG-2012, wegverkeer

Groep	X-1	Y-1	Hoogte	Rel.H	Maaiveld	Hdef.	Vormpunten	Omtrek
Gebouw3D	126525,26	500890,25	8,70	8,70	0,00	Relatief	4	24,83
Gebouw3D	126578,61	500891,42	3,00	3,00	0,00	Relatief	6	36,63
Gebouw3D	126504,25	500887,33	2,60	2,60	0,00	Relatief	4	10,79
Gebouw3D	126519,53	500893,72	5,60	5,60	0,00	Relatief	4	16,78
Gebouw3D	126505,45	500889,28	2,60	2,60	0,00	Relatief	4	13,20
Gebouw3D	126499,16	500892,80	2,80	2,80	0,00	Relatief	4	10,08
Gebouw3D	126522,68	500904,14	6,90	6,90	0,00	Relatief	4	30,08
Gebouw3D	126522,68	500904,14	5,50	5,50	0,00	Relatief	10	27,82
Gebouw3D	126574,03	500907,53	7,40	7,40	0,00	Relatief	6	36,36
Gebouw3D	126576,64	500912,60	8,20	8,20	0,00	Relatief	6	31,18
Gebouw3D	126518,45	500910,92	2,50	2,50	0,00	Relatief	4	9,85
Gebouw3D	126520,45	500914,21	2,50	2,50	0,00	Relatief	4	9,84
Gebouw3D	126514,49	500913,09	2,60	2,60	0,00	Relatief	4	9,86
Gebouw3D	126516,48	500916,39	2,50	2,50	0,00	Relatief	4	9,84
Gebouw3D	126490,20	500872,92	2,80	2,80	0,00	Relatief	4	10,85
Gebouw3D	126498,76	500878,56	2,60	2,60	0,00	Relatief	4	9,54
Gebouw3D	126495,81	500882,25	2,70	2,70	0,00	Relatief	4	10,41
Gebouw3D	126495,81	500882,25	2,80	2,80	0,00	Relatief	4	10,52
Gebouw3D	126513,78	500905,17	2,60	2,60	0,00	Relatief	4	9,75
Gebouw3D	126546,65	501091,94	8,10	8,10	0,00	Relatief	8	34,73
Gebouw3D	126537,70	501087,52	7,70	7,70	0,00	Relatief	8	34,90
Gebouw3D	126539,03	501046,75	6,50	6,50	0,00	Relatief	12	37,50
Gebouw3D	126507,18	501067,39	8,20	8,20	0,00	Relatief	10	38,70
Gebouw3D	126588,02	500993,99	2,90	2,90	0,00	Relatief	8	36,29
Gebouw3D	126535,54	500988,05	8,30	8,30	0,00	Relatief	8	35,26
Gebouw3D	126541,14	500997,30	8,10	8,10	0,00	Relatief	8	35,24
Gebouw3D	126529,95	500978,81	8,30	8,30	0,00	Relatief	8	35,24
Gebouw3D	126560,65	501073,37	8,00	8,00	0,00	Relatief	10	30,73
Gebouw3D	126536,31	500968,64	8,20	8,20	0,00	Relatief	4	32,34
Gebouw3D	126548,99	500945,38	7,50	7,50	0,00	Relatief	6	30,85
Gebouw3D	126564,58	501014,69	6,50	6,50	0,00	Relatief	8	30,01
Gebouw3D	126554,26	500935,87	8,20	8,20	0,00	Relatief	6	30,72
Gebouw3D	126497,16	501068,88	8,30	8,30	0,00	Relatief	8	34,43
Gebouw3D	126575,23	500988,76	3,30	3,30	0,00	Relatief	6	30,30
Gebouw3D	126572,44	500984,15	7,10	7,10	0,00	Relatief	6	30,30
Gebouw3D	126499,47	501118,71	7,20	7,20	0,00	Relatief	8	28,43
Gebouw3D	126561,25	500965,66	7,00	7,00	0,00	Relatief	6	30,28
Gebouw3D	126566,84	500974,90	7,10	7,10	0,00	Relatief	6	30,28
Gebouw3D	126546,21	500940,76	7,90	7,90	0,00	Relatief	6	30,23
Gebouw3D	126555,66	500956,41	7,30	7,30	0,00	Relatief	6	30,28
Gebouw3D	126569,64	500979,53	5,70	5,70	0,00	Relatief	6	30,31
Gebouw3D	126533,00	501090,36	7,70	7,70	0,00	Relatief	4	27,76
Gebouw3D	126569,59	500960,62	7,10	7,10	0,00	Relatief	6	30,27
Gebouw3D	126564,05	500970,28	7,10	7,10	0,00	Relatief	6	30,27
Gebouw3D	126540,62	500931,51	5,60	5,60	0,00	Relatief	6	30,21
Gebouw3D	126532,74	500983,43	8,30	8,30	0,00	Relatief	4	27,20
Gebouw3D	126575,32	501008,24	2,50	2,50	0,00	Relatief	4	16,92
Gebouw3D	126557,52	501019,09	8,30	8,30	0,00	Relatief	4	16,50
Gebouw3D	126543,15	500936,29	3,00	3,00	0,00	Relatief	4	16,36
Gebouw3D	126542,33	501041,58	8,30	8,30	0,00	Relatief	4	16,44
Gebouw3D	126560,65	501073,37	3,10	3,10	0,00	Relatief	6	18,82
Gebouw3D	126499,22	501107,66	2,90	2,90	0,00	Relatief	6	16,23
Gebouw3D	126544,35	501079,87	3,00	3,00	0,00	Relatief	6	14,51
Gebouw3D	126545,53	500988,33	2,60	2,60	0,00	Relatief	4	13,62
Gebouw3D	126492,65	501099,58	2,80	2,80	0,00	Relatief	4	12,98
Gebouw3D	126497,75	501096,56	2,80	2,80	0,00	Relatief	4	12,15
Gebouw3D	126540,80	500959,55	2,60	2,60	0,00	Relatief	4	11,28
Gebouw3D	126525,63	501064,11	2,50	2,50	0,00	Relatief	4	10,71
Gebouw3D	126546,98	500979,77	2,60	2,60	0,00	Relatief	4	10,67
Gebouw3D	126541,39	500970,54	2,60	2,60	0,00	Relatief	4	10,66
Gebouw3D	126552,56	500989,01	2,60	2,60	0,00	Relatief	4	10,68
Gebouw3D	126558,59	500979,90	2,50	2,50	0,00	Relatief	4	10,65
Gebouw3D	126526,70	501088,34	2,40	2,40	0,00	Relatief	4	9,59

## Invoergegevens van het model

### Luitje Broekemastraat en Koggenland

Model: Ontwikkelingslocaties Luitje Broekemastraat en Koggenland  
 Purmerend - Purmerend  
 Groep: (hoofdgroep)  
 Lijst van Gebouwen, voor rekenmethode Wegverkeerslawaaai - RMG-2012, wegverkeer

Groep	Oppervlak	Min.lengte	Max.lengte	Functie	Gebouwtype	BAG-id	Gemeente	Jaar
Gebouw3D	38,28	5,70	6,72					0
Gebouw3D	70,40	0,40	12,60					0
Gebouw3D	7,10	2,26	3,12					0
Gebouw3D	15,35	2,69	5,70					0
Gebouw3D	10,86	3,12	3,50					0
Gebouw3D	6,35	2,43	2,61					0
Gebouw3D	53,23	5,70	9,39					0
Gebouw3D	41,77	0,15	5,70					0
Gebouw3D	69,60	0,40	12,49					0
Gebouw3D	55,66	0,39	9,74					0
Gebouw3D	5,78	1,92	3,00					0
Gebouw3D	5,77	1,92	3,00					0
Gebouw3D	5,79	1,92	3,00					0
Gebouw3D	5,76	1,91	3,00					0
Gebouw3D	7,36	2,69	2,74					0
Gebouw3D	5,38	1,82	2,93					0
Gebouw3D	6,78	2,57	2,63					0
Gebouw3D	6,92	2,57	2,69					0
Gebouw3D	5,74	1,98	2,90					0
Gebouw3D	51,73	1,12	8,59					0
Gebouw3D	51,55	1,11	8,41					0
Gebouw3D	47,25	0,09	6,88					0
Gebouw3D	72,56	1,17	7,80					0
Gebouw3D	69,26	0,15	12,45					0
Gebouw3D	51,01	1,16	8,21					0
Gebouw3D	50,91	1,17	8,20					0
Gebouw3D	50,99	1,16	8,21					0
Gebouw3D	49,60	0,05	8,64					0
Gebouw3D	58,46	5,42	10,71					0
Gebouw3D	54,01	0,31	9,72					0
Gebouw3D	48,47	0,10	7,13					0
Gebouw3D	52,50	0,30	10,02					0
Gebouw3D	48,72	1,17	7,80					0
Gebouw3D	52,60	0,15	9,45					0
Gebouw3D	51,32	0,30	9,75					0
Gebouw3D	47,08	0,17	8,42					0
Gebouw3D	51,28	0,31	9,74					0
Gebouw3D	51,32	0,30	9,74					0
Gebouw3D	51,19	0,29	9,72					0
Gebouw3D	51,27	0,31	9,74					0
Gebouw3D	51,36	0,31	9,75					0
Gebouw3D	46,01	5,47	8,41					0
Gebouw3D	51,28	0,30	9,74					0
Gebouw3D	51,25	0,30	9,74					0
Gebouw3D	51,07	0,29	9,72					0
Gebouw3D	44,25	5,38	8,21					0
Gebouw3D	16,00	2,86	5,61					0
Gebouw3D	15,07	2,73	5,52					0
Gebouw3D	14,99	2,70	5,41					0
Gebouw3D	14,97	2,72	5,51					0
Gebouw3D	13,38	0,51	6,52					0
Gebouw3D	14,01	0,21	5,52					0
Gebouw3D	12,56	0,13	4,30					0
Gebouw3D	10,92	2,51	4,22					0
Gebouw3D	10,37	2,85	3,64					0
Gebouw3D	8,98	2,55	3,52					0
Gebouw3D	7,70	2,32	3,32					0
Gebouw3D	7,05	2,34	3,02					0
Gebouw3D	7,00	2,32	3,02					0
Gebouw3D	6,99	2,32	3,02					0
Gebouw3D	7,02	2,33	3,02					0
Gebouw3D	6,80	2,11	3,20					0
Gebouw3D	5,73	2,26	2,56					0

# Invoergegevens van het model

## Luitje Broekemastraat en Koggenland

Model: Ontwikkelingslocaties Luitje Broekemastraat en Koggenland  
 Purmerend - Purmerend  
 Groep: (hoofdgroep)  
 Lijst van Gebouwen, voor rekenmethode Wegverkeerslawaai - RMG-2012, wegverkeer

Groep	AHN-jaar	Trust	Cp	Zwevend	Refl. 63	Refl. 125	Refl. 250	Refl. 500	Refl. 1k	Refl. 2k	Refl. 4k
Gebouw3D	0	0	0	dB	False	0,80	0,80	0,80	0,80	0,80	0,80
Gebouw3D	0	0	0	dB	False	0,80	0,80	0,80	0,80	0,80	0,80
Gebouw3D	0	0	0	dB	False	0,80	0,80	0,80	0,80	0,80	0,80
Gebouw3D	0	0	0	dB	False	0,80	0,80	0,80	0,80	0,80	0,80
Gebouw3D	0	0	0	dB	False	0,80	0,80	0,80	0,80	0,80	0,80
Gebouw3D	0	0	0	dB	False	0,80	0,80	0,80	0,80	0,80	0,80
Gebouw3D	0	0	0	dB	False	0,80	0,80	0,80	0,80	0,80	0,80
Gebouw3D	0	0	0	dB	False	0,80	0,80	0,80	0,80	0,80	0,80
Gebouw3D	0	0	0	dB	False	0,80	0,80	0,80	0,80	0,80	0,80
Gebouw3D	0	0	0	dB	False	0,80	0,80	0,80	0,80	0,80	0,80
Gebouw3D	0	0	0	dB	False	0,80	0,80	0,80	0,80	0,80	0,80
Gebouw3D	0	0	0	dB	False	0,80	0,80	0,80	0,80	0,80	0,80
Gebouw3D	0	0	0	dB	False	0,80	0,80	0,80	0,80	0,80	0,80
Gebouw3D	0	0	0	dB	False	0,80	0,80	0,80	0,80	0,80	0,80
Gebouw3D	0	0	0	dB	False	0,80	0,80	0,80	0,80	0,80	0,80
Gebouw3D	0	0	0	dB	False	0,80	0,80	0,80	0,80	0,80	0,80
Gebouw3D	0	0	0	dB	False	0,80	0,80	0,80	0,80	0,80	0,80
Gebouw3D	0	0	0	dB	False	0,80	0,80	0,80	0,80	0,80	0,80
Gebouw3D	0	0	0	dB	False	0,80	0,80	0,80	0,80	0,80	0,80
Gebouw3D	0	0	0	dB	False	0,80	0,80	0,80	0,80	0,80	0,80
Gebouw3D	0	0	0	dB	False	0,80	0,80	0,80	0,80	0,80	0,80
Gebouw3D	0	0	0	dB	False	0,80	0,80	0,80	0,80	0,80	0,80
Gebouw3D	0	0	0	dB	False	0,80	0,80	0,80	0,80	0,80	0,80
Gebouw3D	0	0	0	dB	False	0,80	0,80	0,80	0,80	0,80	0,80
Gebouw3D	0	0	0	dB	False	0,80	0,80	0,80	0,80	0,80	0,80
Gebouw3D	0	0	0	dB	False	0,80	0,80	0,80	0,80	0,80	0,80
Gebouw3D	0	0	0	dB	False	0,80	0,80	0,80	0,80	0,80	0,80
Gebouw3D	0	0	0	dB	False	0,80	0,80	0,80	0,80	0,80	0,80
Gebouw3D	0	0	0	dB	False	0,80	0,80	0,80	0,80	0,80	0,80
Gebouw3D	0	0	0	dB	False	0,80	0,80	0,80	0,80	0,80	0,80
Gebouw3D	0	0	0	dB	False	0,80	0,80	0,80	0,80	0,80	0,80
Gebouw3D	0	0	0	dB	False	0,80	0,80	0,80	0,80	0,80	0,80
Gebouw3D	0	0	0	dB	False	0,80	0,80	0,80	0,80	0,80	0,80
Gebouw3D	0	0	0	dB	False	0,80	0,80	0,80	0,80	0,80	0,80
Gebouw3D	0	0	0	dB	False	0,80	0,80	0,80	0,80	0,80	0,80
Gebouw3D	0	0	0	dB	False	0,80	0,80	0,80	0,80	0,80	0,80
Gebouw3D	0	0	0	dB	False	0,80	0,80	0,80	0,80	0,80	0,80
Gebouw3D	0	0	0	dB	False	0,80	0,80	0,80	0,80	0,80	0,80
Gebouw3D	0	0	0	dB	False	0,80	0,80	0,80	0,80	0,80	0,80
Gebouw3D	0	0	0	dB	False	0,80	0,80	0,80	0,80	0,80	0,80
Gebouw3D	0	0	0	dB	False	0,80	0,80	0,80	0,80	0,80	0,80
Gebouw3D	0	0	0	dB	False	0,80	0,80	0,80	0,80	0,80	0,80
Gebouw3D	0	0	0	dB	False	0,80	0,80	0,80	0,80	0,80	0,80
Gebouw3D	0	0	0	dB	False	0,80	0,80	0,80	0,80	0,80	0,80
Gebouw3D	0	0	0	dB	False	0,80	0,80	0,80	0,80	0,80	0,80
Gebouw3D	0	0	0	dB	False	0,80	0,80	0,80	0,80	0,80	0,80
Gebouw3D	0	0	0	dB	False	0,80	0,80	0,80	0,80	0,80	0,80
Gebouw3D	0	0	0	dB	False	0,80	0,80	0,80	0,80	0,80	0,80
Gebouw3D	0	0	0	dB	False	0,80	0,80	0,80	0,80	0,80	0,80
Gebouw3D	0	0	0	dB	False	0,80	0,80	0,80	0,80	0,80	0,80
Gebouw3D	0	0	0	dB	False	0,80	0,80	0,80	0,80	0,80	0,80



## Invoergegevens van het model Luitje Broekemastraat en Koggenland

Model: Ontwikkelingslocaties Luitje Broekemastraat en Koggenland  
Purmerend - Purmerend  
Groep: (hoofdgroep)  
Lijst van Gebouwen, voor rekenmethode Wegverkeerslawaaai - RMG-2012, wegverkeer

Groep	ItemID	Grp.ID	Datum	Naam	Omschr.	Vorm
Gebouw3D	39608	1	16:23, 1 jun 2021			Polygoon
Gebouw3D	39609	1	16:23, 1 jun 2021			Polygoon
Gebouw3D	39610	1	16:23, 1 jun 2021			Polygoon
Gebouw3D	39611	1	16:23, 1 jun 2021			Polygoon
Gebouw3D	39682	1	16:23, 1 jun 2021			Polygoon
Gebouw3D	39683	1	16:23, 1 jun 2021			Polygoon
Gebouw3D	39684	1	16:23, 1 jun 2021			Polygoon
Gebouw3D	39685	1	16:23, 1 jun 2021			Polygoon
Gebouw3D	39686	1	16:23, 1 jun 2021			Polygoon
Gebouw3D	39687	1	16:23, 1 jun 2021			Polygoon
Gebouw3D	39688	1	16:23, 1 jun 2021			Polygoon
Gebouw3D	39689	1	16:23, 1 jun 2021			Polygoon
Gebouw3D	39690	1	16:23, 1 jun 2021			Polygoon
Gebouw3D	39691	1	16:23, 1 jun 2021			Polygoon
Gebouw3D	39692	1	16:23, 1 jun 2021			Polygoon
Gebouw3D	39693	1	16:23, 1 jun 2021			Polygoon
Gebouw3D	39694	1	16:23, 1 jun 2021			Polygoon
Gebouw3D	39695	1	16:23, 1 jun 2021			Polygoon
Gebouw3D	39696	1	16:23, 1 jun 2021			Polygoon
Gebouw3D	39697	1	16:23, 1 jun 2021			Polygoon
Gebouw3D	39698	1	16:23, 1 jun 2021			Polygoon
Gebouw3D	39699	1	16:23, 1 jun 2021			Polygoon
Gebouw3D	39700	1	16:23, 1 jun 2021			Polygoon
Gebouw3D	39701	1	16:23, 1 jun 2021			Polygoon
Gebouw3D	39702	1	16:23, 1 jun 2021			Polygoon
Gebouw3D	39703	1	16:23, 1 jun 2021			Polygoon
Gebouw3D	39704	1	16:23, 1 jun 2021			Polygoon
Gebouw3D	39705	1	16:23, 1 jun 2021			Polygoon
Gebouw3D	39706	1	16:23, 1 jun 2021			Polygoon
Gebouw3D	39707	1	16:23, 1 jun 2021			Polygoon
Gebouw3D	39708	1	16:23, 1 jun 2021			Polygoon
Gebouw3D	39709	1	16:23, 1 jun 2021			Polygoon
Gebouw3D	39710	1	16:23, 1 jun 2021			Polygoon
Gebouw3D	39711	1	16:23, 1 jun 2021			Polygoon
Gebouw3D	39712	1	16:23, 1 jun 2021			Polygoon
Gebouw3D	39713	1	16:23, 1 jun 2021			Polygoon
Gebouw3D	39714	1	16:23, 1 jun 2021			Polygoon
Gebouw3D	39740	1	16:23, 1 jun 2021			Polygoon
Gebouw3D	39758	1	16:23, 1 jun 2021			Polygoon
Gebouw3D	39764	1	16:23, 1 jun 2021			Polygoon
Gebouw3D	39765	1	16:23, 1 jun 2021			Polygoon
Gebouw3D	39766	1	16:23, 1 jun 2021			Polygoon
Gebouw3D	39767	1	16:23, 1 jun 2021			Polygoon
Gebouw3D	39768	1	16:23, 1 jun 2021			Polygoon
Gebouw3D	39769	1	16:23, 1 jun 2021			Polygoon
Gebouw3D	39780	1	16:23, 1 jun 2021			Polygoon
Gebouw3D	39781	1	16:23, 1 jun 2021			Polygoon
Gebouw3D	39782	1	16:23, 1 jun 2021			Polygoon
Gebouw3D	39783	1	16:23, 1 jun 2021			Polygoon
Gebouw3D	39784	1	16:23, 1 jun 2021			Polygoon
Gebouw3D	39785	1	16:23, 1 jun 2021			Polygoon
Gebouw3D	39786	1	16:23, 1 jun 2021			Polygoon
Gebouw3D	39787	1	16:23, 1 jun 2021			Polygoon
Gebouw3D	39788	1	16:23, 1 jun 2021			Polygoon
Gebouw3D	39792	1	16:23, 1 jun 2021			Polygoon
Gebouw3D	39793	1	16:23, 1 jun 2021			Polygoon
Gebouw3D	40198	1	16:23, 1 jun 2021			Polygoon
Gebouw3D	40199	1	16:23, 1 jun 2021			Polygoon
Gebouw3D	40200	1	16:23, 1 jun 2021			Polygoon
Gebouw3D	40201	1	16:23, 1 jun 2021			Polygoon
Gebouw3D	40202	1	16:23, 1 jun 2021			Polygoon
Gebouw3D	40203	1	16:23, 1 jun 2021			Polygoon
Gebouw3D	40204	1	16:23, 1 jun 2021			Polygoon

## Invoergegevens van het model Luitje Broekemastraat en Koggenland

Model: Ontwikkelingslocaties Luitje Broekemastraat en Koggenland  
Purmerend - Purmerend  
Groep: (hoofdgroep)  
Lijst van Gebouwen, voor rekenmethode Wegverkeerslawaaai - RMG-2012, wegverkeer

Groep	X-1	Y-1	Hoogte	Rel.H	Maaiveld	Hdef.	Vormpunten	Omtrek
Gebouw3D	126526,12	500923,58	2,50	2,50	0,00	Relatief	4	9,82
Gebouw3D	126524,13	500920,28	2,50	2,50	0,00	Relatief	4	9,88
Gebouw3D	126547,96	500963,22	2,50	2,50	0,00	Relatief	4	9,15
Gebouw3D	126546,09	500960,10	2,50	2,50	0,00	Relatief	4	9,13
Gebouw3D	126604,29	500933,87	7,50	7,50	0,00	Relatief	6	36,68
Gebouw3D	126596,43	500945,34	8,10	8,10	0,00	Relatief	6	31,28
Gebouw3D	126599,51	500905,62	2,50	2,50	0,00	Relatief	4	18,02
Gebouw3D	126599,25	500892,23	2,40	2,40	0,00	Relatief	4	10,68
Gebouw3D	126599,01	500898,91	2,40	2,40	0,00	Relatief	4	18,03
Gebouw3D	126599,25	500892,23	2,40	2,40	0,00	Relatief	4	10,72
Gebouw3D	126604,29	500933,87	2,90	2,90	0,00	Relatief	4	16,82
Gebouw3D	126605,09	500958,86	5,70	5,70	0,00	Relatief	6	31,28
Gebouw3D	126605,40	500875,13	8,30	8,30	0,00	Relatief	6	33,81
Gebouw3D	126611,21	500916,13	2,40	2,40	0,00	Relatief	4	21,08
Gebouw3D	126611,09	500968,81	5,60	5,60	0,00	Relatief	6	34,87
Gebouw3D	126619,64	500879,90	8,20	8,20	0,00	Relatief	6	31,83
Gebouw3D	126611,09	500968,81	5,60	5,60	0,00	Relatief	6	30,84
Gebouw3D	126622,94	500884,56	8,20	8,20	0,00	Relatief	6	31,45
Gebouw3D	126619,30	500938,44	2,50	2,50	0,00	Relatief	4	18,05
Gebouw3D	126613,69	500973,88	7,70	7,70	0,00	Relatief	6	31,24
Gebouw3D	126614,31	500889,72	8,30	8,30	0,00	Relatief	6	34,04
Gebouw3D	126617,47	500922,27	2,40	2,40	0,00	Relatief	4	10,73
Gebouw3D	126619,68	500877,06	3,70	3,70	0,00	Relatief	4	8,51
Gebouw3D	126619,99	500919,96	2,60	2,60	0,00	Relatief	4	13,55
Gebouw3D	126623,86	500884,01	3,70	3,70	0,00	Relatief	4	8,80
Gebouw3D	126626,60	500905,19	3,10	3,10	0,00	Relatief	8	25,66
Gebouw3D	126637,73	500907,03	8,30	8,30	0,00	Relatief	8	34,71
Gebouw3D	126639,37	500912,69	8,20	8,20	0,00	Relatief	7	31,21
Gebouw3D	126631,15	500917,64	8,30	8,30	0,00	Relatief	6	31,07
Gebouw3D	126631,93	500923,84	3,50	3,50	0,00	Relatief	9	14,59
Gebouw3D	126635,66	500947,37	5,70	5,70	0,00	Relatief	6	40,25
Gebouw3D	126637,73	500907,03	3,70	3,70	0,00	Relatief	5	8,98
Gebouw3D	126638,97	500934,87	5,10	5,10	0,00	Relatief	10	47,58
Gebouw3D	126638,52	500952,17	2,90	2,90	0,00	Relatief	6	40,40
Gebouw3D	126641,89	500913,99	3,70	3,70	0,00	Relatief	4	9,11
Gebouw3D	126645,52	500947,92	5,30	5,30	0,00	Relatief	10	47,84
Gebouw3D	126636,03	500960,28	2,40	2,40	0,00	Relatief	4	17,99
Gebouw3D	126662,01	501035,02	5,60	5,60	0,00	Relatief	6	30,80
Gebouw3D	126643,00	500980,61	2,40	2,40	0,00	Relatief	4	17,89
Gebouw3D	126682,50	501002,65	6,20	6,20	0,00	Relatief	6	33,60
Gebouw3D	126697,88	501006,64	8,20	8,20	0,00	Relatief	6	33,63
Gebouw3D	126699,53	501012,28	8,20	8,20	0,00	Relatief	6	33,57
Gebouw3D	126667,25	501011,96	2,50	2,50	0,00	Relatief	4	18,04
Gebouw3D	126661,58	501008,37	2,50	2,50	0,00	Relatief	4	18,03
Gebouw3D	126694,28	501022,15	8,20	8,20	0,00	Relatief	6	33,62
Gebouw3D	126651,81	501036,88	5,60	5,60	0,00	Relatief	6	30,80
Gebouw3D	126649,71	501033,41	8,50	8,50	0,00	Relatief	6	30,80
Gebouw3D	126691,99	500996,88	8,40	8,40	0,00	Relatief	6	34,02
Gebouw3D	126671,48	500991,04	3,00	3,00	0,00	Relatief	10	48,01
Gebouw3D	126659,05	500970,50	2,90	2,90	0,00	Relatief	6	40,39
Gebouw3D	126652,08	500992,68	2,40	2,40	0,00	Relatief	4	10,40
Gebouw3D	126627,58	500996,86	7,70	7,70	0,00	Relatief	6	31,26
Gebouw3D	126638,83	500996,68	7,20	7,20	0,00	Relatief	6	30,79
Gebouw3D	126631,03	500960,78	2,40	2,40	0,00	Relatief	4	10,49
Gebouw3D	126636,90	501011,43	5,70	5,70	0,00	Relatief	6	31,21
Gebouw3D	126633,48	501006,58	6,90	6,90	0,00	Relatief	6	30,83
Gebouw3D	126559,09	501026,96	8,40	8,40	0,00	Relatief	6	27,32
Gebouw3D	126570,76	501024,96	2,50	2,50	0,00	Relatief	4	10,64
Gebouw3D	126614,23	501051,03	7,70	7,70	0,00	Relatief	6	33,29
Gebouw3D	126581,95	501044,93	8,00	8,00	0,00	Relatief	8	31,77
Gebouw3D	126603,64	501041,78	2,90	2,90	0,00	Relatief	8	22,87
Gebouw3D	126609,59	501053,84	7,70	7,70	0,00	Relatief	6	27,86
Gebouw3D	126571,39	501053,13	2,50	2,50	0,00	Relatief	4	9,68



## Invoergegevens van het model

### Luitje Broekemastraat en Koggenland

Model: Ontwikkelingslocaties Luitje Broekemastraat en Koggenland  
 Purmerend - Purmerend  
 Groep: (hoofdgroep)  
 Lijst van Gebouwen, voor rekenmethode Wegverkeerslawaaai - RMG-2012, wegverkeer

Groep	Oppervlak	Min.lengte	Max.lengte	Functie	Gebouwtype	BAG-id	Gemeente	Jaar
Gebouw3D	5,73	1,91	3,00					0
Gebouw3D	5,82	1,94	3,00					0
Gebouw3D	5,02	1,82	2,75					0
Gebouw3D	4,99	1,81	2,75					0
Gebouw3D	70,41	0,41	12,67					0
Gebouw3D	55,17	0,39	9,95					0
Gebouw3D	18,05	3,00	6,01					0
Gebouw3D	6,91	2,21	3,15					0
Gebouw3D	18,06	3,00	6,01					0
Gebouw3D	6,95	2,20	3,17					0
Gebouw3D	15,43	2,69	5,70					0
Gebouw3D	55,98	0,40	9,73					0
Gebouw3D	60,15	1,50	11,20					0
Gebouw3D	27,23	4,52	6,01					0
Gebouw3D	65,43	0,40	11,73					0
Gebouw3D	56,93	0,39	10,37					0
Gebouw3D	53,89	0,40	9,73					0
Gebouw3D	56,25	0,32	10,06					0
Gebouw3D	18,08	2,99	6,03					0
Gebouw3D	55,86	0,40	9,73					0
Gebouw3D	61,73	1,49	11,13					0
Gebouw3D	6,97	2,20	3,16					0
Gebouw3D	3,17	0,83	3,30					0
Gebouw3D	11,28	2,95	3,82					0
Gebouw3D	3,68	1,07	3,28					0
Gebouw3D	23,99	0,02	7,33					0
Gebouw3D	63,71	0,07	11,40					0
Gebouw3D	55,41	0,51	9,69					0
Gebouw3D	55,52	0,11	9,94					0
Gebouw3D	10,85	0,09	4,73					0
Gebouw3D	78,66	3,00	11,91					0
Gebouw3D	4,10	0,60	3,28					0
Gebouw3D	83,69	1,17	11,91					0
Gebouw3D	79,22	2,99	12,04					0
Gebouw3D	4,16	1,15	3,29					0
Gebouw3D	84,64	1,15	12,04					0
Gebouw3D	17,99	3,00	5,99					0
Gebouw3D	53,79	0,41	9,70					0
Gebouw3D	17,82	3,00	5,95					0
Gebouw3D	59,53	1,50	11,11					0
Gebouw3D	59,83	1,49	11,11					0
Gebouw3D	59,40	1,51	11,11					0
Gebouw3D	18,08	3,01	6,02					0
Gebouw3D	18,08	3,01	6,01					0
Gebouw3D	61,30	1,43	11,09					0
Gebouw3D	53,82	0,40	9,69					0
Gebouw3D	53,89	0,40	9,69					0
Gebouw3D	61,72	1,50	11,11					0
Gebouw3D	85,82	1,16	12,01					0
Gebouw3D	79,23	2,99	12,00					0
Gebouw3D	6,60	2,20	3,00					0
Gebouw3D	55,97	0,39	9,71					0
Gebouw3D	53,71	0,40	9,71					0
Gebouw3D	6,74	2,25	2,99					0
Gebouw3D	55,70	0,40	9,71					0
Gebouw3D	53,95	0,40	9,71					0
Gebouw3D	44,50	0,09	8,17					0
Gebouw3D	6,95	2,32	3,01					0
Gebouw3D	61,64	2,61	8,40					0
Gebouw3D	56,59	0,09	10,27					0
Gebouw3D	17,99	2,00	4,28					0
Gebouw3D	45,98	0,02	8,60					0
Gebouw3D	5,83	2,26	2,57					0





## Invoergegevens van het model Luitje Broekemastraat en Koggenland

Model: Ontwikkelingslocaties Luitje Broekemastraat en Koggenland  
Purmerend - Purmerend  
Groep: (hoofdgroep)  
Lijst van Gebouwen, voor rekenmethode Wegverkeerslawaaai - RMG-2012, wegverkeer

Groep	ItemID	Grp.ID	Datum	Naam	Omschr.	Vorm
Gebouw3D	40205	1	16:23, 1 jun 2021			Polygoon
Gebouw3D	40206	1	16:23, 1 jun 2021			Polygoon
Gebouw3D	40207	1	16:23, 1 jun 2021			Polygoon
Gebouw3D	40223	1	16:23, 1 jun 2021			Polygoon
Gebouw3D	40224	1	16:23, 1 jun 2021			Polygoon
Gebouw3D	40225	1	16:23, 1 jun 2021			Polygoon
Gebouw3D	40226	1	16:23, 1 jun 2021			Polygoon
Gebouw3D	40227	1	16:23, 1 jun 2021			Polygoon
Gebouw3D	40228	1	16:23, 1 jun 2021			Polygoon
Gebouw3D	40229	1	16:23, 1 jun 2021			Polygoon
Gebouw3D	40230	1	16:23, 1 jun 2021			Polygoon
Gebouw3D	40231	1	16:23, 1 jun 2021			Polygoon
Gebouw3D	40232	1	16:23, 1 jun 2021			Polygoon
Gebouw3D	40233	1	16:23, 1 jun 2021			Polygoon
Gebouw3D	40234	1	16:23, 1 jun 2021			Polygoon
Gebouw3D	40235	1	16:23, 1 jun 2021			Polygoon
Gebouw3D	40237	1	16:23, 1 jun 2021			Polygoon
Gebouw3D	40238	1	16:23, 1 jun 2021			Polygoon
Gebouw3D	40239	1	16:23, 1 jun 2021			Polygoon
Gebouw3D	40241	1	16:23, 1 jun 2021			Polygoon
Gebouw3D	40242	1	16:23, 1 jun 2021			Polygoon
Gebouw3D	40243	1	16:23, 1 jun 2021			Polygoon
Gebouw3D	40244	1	16:23, 1 jun 2021			Polygoon
Gebouw3D	40245	1	16:23, 1 jun 2021			Polygoon
Gebouw3D	40249	1	16:23, 1 jun 2021			Polygoon
Gebouw3D	40250	1	16:23, 1 jun 2021			Polygoon
Gebouw3D	40251	1	16:23, 1 jun 2021			Polygoon
Gebouw3D	40252	1	16:23, 1 jun 2021			Polygoon
Gebouw3D	40253	1	16:23, 1 jun 2021			Polygoon
Gebouw3D	40254	1	16:23, 1 jun 2021			Polygoon
Gebouw3D	40255	1	16:23, 1 jun 2021			Polygoon
Gebouw3D	40256	1	16:23, 1 jun 2021			Polygoon
Gebouw3D	40257	1	16:23, 1 jun 2021			Polygoon
Gebouw3D	40258	1	16:23, 1 jun 2021			Polygoon
Gebouw3D	40259	1	16:23, 1 jun 2021			Polygoon
Gebouw3D	40260	1	16:23, 1 jun 2021			Polygoon
Gebouw3D	40261	1	16:23, 1 jun 2021			Polygoon
Gebouw3D	40262	1	16:23, 1 jun 2021			Polygoon
Gebouw3D	40263	1	16:23, 1 jun 2021			Polygoon
Gebouw3D	40264	1	16:23, 1 jun 2021			Polygoon
Gebouw3D	40265	1	16:23, 1 jun 2021			Polygoon
Gebouw3D	40266	1	16:23, 1 jun 2021			Polygoon
Gebouw3D	40267	1	16:23, 1 jun 2021			Polygoon
Gebouw3D	40268	1	16:23, 1 jun 2021			Polygoon
Gebouw3D	40269	1	16:23, 1 jun 2021			Polygoon
Gebouw3D	40270	1	16:23, 1 jun 2021			Polygoon
Gebouw3D	40271	1	16:23, 1 jun 2021			Polygoon
Gebouw3D	40272	1	16:23, 1 jun 2021			Polygoon
Gebouw3D	40273	1	16:23, 1 jun 2021			Polygoon
Gebouw3D	40274	1	16:23, 1 jun 2021			Polygoon
Gebouw3D	40275	1	16:23, 1 jun 2021			Polygoon
Gebouw3D	40276	1	16:23, 1 jun 2021			Polygoon
Gebouw3D	40277	1	16:23, 1 jun 2021			Polygoon
Gebouw3D	40278	1	16:23, 1 jun 2021			Polygoon
Gebouw3D	40279	1	16:23, 1 jun 2021			Polygoon
Gebouw3D	40280	1	16:23, 1 jun 2021			Polygoon
Gebouw3D	40281	1	16:23, 1 jun 2021			Polygoon
Gebouw3D	40282	1	16:23, 1 jun 2021			Polygoon
Gebouw3D	40283	1	16:23, 1 jun 2021			Polygoon
Gebouw3D	40284	1	16:23, 1 jun 2021			Polygoon
Gebouw3D	40285	1	16:23, 1 jun 2021			Polygoon
Gebouw3D	40286	1	16:23, 1 jun 2021			Polygoon
Gebouw3D	40287	1	16:23, 1 jun 2021			Polygoon

## Invoergegevens van het model

### Luitje Broekemastraat en Koggenland

Model: Ontwikkelingslocaties Luitje Broekemastraat en Koggenland  
 Purmerend - Purmerend  
 Groep: (hoofdgroep)  
 Lijst van Gebouwen, voor rekenmethode Wegverkeerslawaaai - RMG-2012, wegverkeer

Groep	X-1	Y-1	Hoogte	Rel.H	Maaiveld	Hdef.	Vormpunten	Omtrek
Gebouw3D	126570,36	501056,39	2,60	2,60	0,00	Relatief	4	10,78
Gebouw3D	126576,52	501061,70	3,00	3,00	0,00	Relatief	4	14,95
Gebouw3D	126577,43	501063,22	7,70	7,70	0,00	Relatief	4	28,55
Gebouw3D	126570,23	501067,86	8,00	8,00	0,00	Relatief	4	28,14
Gebouw3D	126567,51	501040,90	8,20	8,20	0,00	Relatief	8	35,21
Gebouw3D	126578,91	501032,63	2,50	2,50	0,00	Relatief	4	10,68
Gebouw3D	126567,51	501040,90	8,20	8,20	0,00	Relatief	4	27,12
Gebouw3D	126569,52	501028,42	7,30	7,30	0,00	Relatief	8	35,20
Gebouw3D	126564,03	501057,57	3,40	3,40	0,00	Relatief	8	21,94
Gebouw3D	126588,33	501015,85	7,20	7,20	0,00	Relatief	6	34,76
Gebouw3D	126597,23	501023,11	8,10	8,10	0,00	Relatief	10	34,86
Gebouw3D	126595,72	501025,33	3,30	3,30	0,00	Relatief	4	12,50
Gebouw3D	126606,17	501045,95	3,10	3,10	0,00	Relatief	6	19,29
Gebouw3D	126605,26	501046,64	7,60	7,60	0,00	Relatief	6	30,40
Gebouw3D	126593,78	501050,68	7,50	7,50	0,00	Relatief	8	34,86
Gebouw3D	126582,17	501060,61	7,70	7,70	0,00	Relatief	4	27,59
Gebouw3D	126565,28	501070,61	2,90	2,90	0,00	Relatief	4	16,48
Gebouw3D	126565,13	501080,77	7,90	7,90	0,00	Relatief	4	27,92
Gebouw3D	126575,53	501016,98	3,10	3,10	0,00	Relatief	4	14,43
Gebouw3D	126611,13	501035,33	3,20	3,20	0,00	Relatief	4	14,66
Gebouw3D	126588,33	501015,85	3,00	3,00	0,00	Relatief	4	15,36
Gebouw3D	126587,21	501009,92	7,80	7,80	0,00	Relatief	6	31,25
Gebouw3D	126592,37	501024,74	2,90	2,90	0,00	Relatief	10	22,37
Gebouw3D	126592,49	501019,64	7,70	7,70	0,00	Relatief	12	34,50
Gebouw3D	126473,30	500960,37	2,60	2,60	0,00	Relatief	4	9,91
Gebouw3D	126341,85	500962,68	2,70	2,70	0,00	Relatief	4	10,54
Gebouw3D	126343,23	500964,94	2,70	2,70	0,00	Relatief	4	10,51
Gebouw3D	126476,76	500964,55	3,40	3,40	0,00	Relatief	4	15,54
Gebouw3D	126342,95	500972,62	2,50	2,50	0,00	Relatief	4	10,38
Gebouw3D	126344,00	500974,29	2,50	2,50	0,00	Relatief	4	10,16
Gebouw3D	126415,23	500976,57	3,30	3,30	0,00	Relatief	4	16,71
Gebouw3D	126420,45	500977,50	2,60	2,60	0,00	Relatief	4	8,78
Gebouw3D	126350,59	500985,33	2,60	2,60	0,00	Relatief	4	10,52
Gebouw3D	126426,40	500986,38	2,60	2,60	0,00	Relatief	4	9,98
Gebouw3D	126428,48	500989,75	2,60	2,60	0,00	Relatief	4	9,93
Gebouw3D	126422,63	500988,84	2,60	2,60	0,00	Relatief	4	9,53
Gebouw3D	126423,59	500990,42	2,60	2,60	0,00	Relatief	4	9,51
Gebouw3D	126446,68	500991,24	2,70	2,70	0,00	Relatief	4	10,96
Gebouw3D	126351,31	501000,06	3,00	3,00	0,00	Relatief	6	19,69
Gebouw3D	126455,04	501004,24	7,50	7,50	0,00	Relatief	6	27,49
Gebouw3D	126341,18	501007,28	8,70	8,70	0,00	Relatief	6	31,45
Gebouw3D	126347,02	501016,92	7,80	7,80	0,00	Relatief	6	30,24
Gebouw3D	126421,74	501022,50	5,60	5,60	0,00	Relatief	8	31,61
Gebouw3D	126478,70	501080,05	8,30	8,30	0,00	Relatief	8	34,41
Gebouw3D	126474,06	501082,85	8,60	8,60	0,00	Relatief	10	42,73
Gebouw3D	126430,62	501089,42	7,70	7,70	0,00	Relatief	6	26,66
Gebouw3D	126469,47	501085,63	8,30	8,30	0,00	Relatief	14	44,12
Gebouw3D	126486,76	501091,15	2,60	2,60	0,00	Relatief	4	10,70
Gebouw3D	126437,40	501100,63	5,80	5,80	0,00	Relatief	10	34,63
Gebouw3D	126437,16	501105,74	5,70	5,70	0,00	Relatief	10	42,74
Gebouw3D	126424,37	501108,43	2,60	2,60	0,00	Relatief	4	10,71
Gebouw3D	126473,12	501112,60	2,40	2,40	0,00	Relatief	4	11,56
Gebouw3D	126417,04	501112,87	3,10	3,10	0,00	Relatief	4	16,83
Gebouw3D	126417,62	501119,12	7,90	7,90	0,00	Relatief	4	28,66
Gebouw3D	126448,58	501119,12	7,60	7,60	0,00	Relatief	6	26,63
Gebouw3D	126371,33	501121,17	6,90	6,90	0,00	Relatief	8	32,63
Gebouw3D	126464,31	501117,95	2,50	2,50	0,00	Relatief	4	10,86
Gebouw3D	126441,87	501125,79	2,70	2,70	0,00	Relatief	4	11,46
Gebouw3D	126415,93	501079,81	2,70	2,70	0,00	Relatief	4	13,65
Gebouw3D	126399,70	501063,38	2,60	2,60	0,00	Relatief	4	10,37
Gebouw3D	126396,90	501058,78	2,50	2,50	0,00	Relatief	6	16,73
Gebouw3D	126394,09	501054,18	2,50	2,50	0,00	Relatief	6	17,06
Gebouw3D	126394,09	501054,18	2,60	2,60	0,00	Relatief	4	10,04

## Invoergegevens van het model

### Luitje Broekemastraat en Koggenland

Model: Ontwikkelingslocaties Luitje Broekemastraat en Koggenland  
 Purmerend - Purmerend  
 Groep: (hoofdgroep)  
 Lijst van Gebouwen, voor rekenmethode Wegverkeerslawaaai - RMG-2012, wegverkeer

Groep	Oppervlak	Min.lengte	Max.lengte	Functie	Gebouwtype	BAG-id	Gemeente	Jaar
Gebouw3D	7,07	2,25	3,13					0
Gebouw3D	10,22	1,77	5,68					0
Gebouw3D	48,81	5,68	8,63					0
Gebouw3D	47,57	5,65	8,42					0
Gebouw3D	61,81	0,28	10,75					0
Gebouw3D	7,02	2,33	3,01					0
Gebouw3D	44,00	5,38	8,18					0
Gebouw3D	50,89	1,16	8,18					0
Gebouw3D	23,05	0,63	5,30					0
Gebouw3D	61,42	1,24	11,98					0
Gebouw3D	51,18	0,14	8,41					0
Gebouw3D	9,03	2,25	4,06					0
Gebouw3D	18,16	0,58	6,73					0
Gebouw3D	47,28	0,11	8,64					0
Gebouw3D	50,99	1,14	8,40					0
Gebouw3D	45,31	5,38	8,40					0
Gebouw3D	15,35	2,81	5,39					0
Gebouw3D	46,18	5,39	8,61					0
Gebouw3D	9,38	1,70	5,52					0
Gebouw3D	12,70	2,81	4,52					0
Gebouw3D	11,42	1,93	5,66					0
Gebouw3D	52,97	1,22	10,05					0
Gebouw3D	15,64	0,67	4,30					0
Gebouw3D	52,19	0,09	9,14					0
Gebouw3D	5,81	1,89	3,05					0
Gebouw3D	6,94	2,60	2,67					0
Gebouw3D	6,91	2,60	2,66					0
Gebouw3D	11,72	2,04	5,72					0
Gebouw3D	6,32	1,92	3,24					0
Gebouw3D	5,97	1,82	3,24					0
Gebouw3D	15,97	2,96	5,40					0
Gebouw3D	4,73	1,88	2,52					0
Gebouw3D	6,56	2,02	3,23					0
Gebouw3D	5,97	1,98	2,99					0
Gebouw3D	5,90	1,96	2,99					0
Gebouw3D	5,42	1,86	2,90					0
Gebouw3D	5,36	1,83	2,92					0
Gebouw3D	7,25	2,24	3,24					0
Gebouw3D	20,52	0,11	6,64					0
Gebouw3D	45,03	0,09	8,21					0
Gebouw3D	53,27	0,11	9,28					0
Gebouw3D	52,39	0,15	9,44					0
Gebouw3D	50,45	0,09	8,21					0
Gebouw3D	48,84	1,14	7,80					0
Gebouw3D	66,97	1,14	12,07					0
Gebouw3D	42,75	0,10	7,79					0
Gebouw3D	60,52	0,09	7,80					0
Gebouw3D	7,04	2,33	3,02					0
Gebouw3D	49,21	0,09	7,79					0
Gebouw3D	63,07	1,17	11,10					0
Gebouw3D	6,98	2,24	3,11					0
Gebouw3D	7,93	2,24	3,55					0
Gebouw3D	15,64	2,73	5,65					0
Gebouw3D	49,06	5,65	8,71					0
Gebouw3D	42,70	0,09	7,79					0
Gebouw3D	55,96	0,09	7,78					0
Gebouw3D	7,15	2,25	3,18					0
Gebouw3D	8,04	2,45	3,28					0
Gebouw3D	11,30	2,79	4,01					0
Gebouw3D	6,48	2,09	3,10					0
Gebouw3D	14,46	0,50	5,38					0
Gebouw3D	14,39	0,73	5,40					0
Gebouw3D	5,95	1,87	3,10					0







## Invoergegevens van het model Luitje Broekemastraat en Koggenland

Model: Ontwikkelingslocaties Luitje Broekemastraat en Koggenland  
Purmerend - Purmerend  
Groep: (hoofdgroep)  
Lijst van Gebouwen, voor rekenmethode Wegverkeerslawaaï - RMG-2012, wegverkeer

Groep	ItemID	Grp.ID	Datum	Naam	Omschr.	Vorm
Gebouw3D	40288	1	16:23, 1 jun 2021			Polygoon
Gebouw3D	40289	1	16:23, 1 jun 2021			Polygoon
Gebouw3D	40290	1	16:23, 1 jun 2021			Polygoon
Gebouw3D	40291	1	16:23, 1 jun 2021			Polygoon
Gebouw3D	40292	1	16:23, 1 jun 2021			Polygoon
Gebouw3D	48608	1	16:23, 1 jun 2021			Polygoon
Gebouw3D	48934	1	16:23, 1 jun 2021			Polygoon
Gebouw3D	48935	1	16:23, 1 jun 2021			Polygoon
Gebouw3D	48936	1	16:23, 1 jun 2021			Polygoon
Gebouw3D	48937	1	16:23, 1 jun 2021			Polygoon
Gebouw3D	48938	1	16:23, 1 jun 2021			Polygoon
Gebouw3D	48939	1	16:23, 1 jun 2021			Polygoon
Gebouw3D	48940	1	16:23, 1 jun 2021			Polygoon
Gebouw3D	48941	1	16:23, 1 jun 2021			Polygoon
Gebouw3D	48942	1	16:23, 1 jun 2021			Polygoon
Gebouw3D	48943	1	16:23, 1 jun 2021			Polygoon
Gebouw3D	48944	1	16:23, 1 jun 2021			Polygoon
Gebouw3D	48945	1	16:23, 1 jun 2021			Polygoon
Gebouw3D	48946	1	16:23, 1 jun 2021			Polygoon
Gebouw3D	48947	1	16:23, 1 jun 2021			Polygoon
Gebouw3D	48948	1	16:23, 1 jun 2021			Polygoon
Gebouw3D	48949	1	16:23, 1 jun 2021			Polygoon
Gebouw3D	48950	1	16:23, 1 jun 2021			Polygoon
Gebouw3D	48951	1	16:23, 1 jun 2021			Polygoon
Gebouw3D	48952	1	16:23, 1 jun 2021			Polygoon
Gebouw3D	48953	1	16:23, 1 jun 2021			Polygoon
Gebouw3D	48954	1	16:23, 1 jun 2021			Polygoon
Gebouw3D	48955	1	16:23, 1 jun 2021			Polygoon
Gebouw3D	48956	1	16:23, 1 jun 2021			Polygoon
Gebouw3D	48957	1	16:23, 1 jun 2021			Polygoon
Gebouw3D	48958	1	16:23, 1 jun 2021			Polygoon
Gebouw3D	48959	1	16:23, 1 jun 2021			Polygoon
Gebouw3D	48960	1	16:23, 1 jun 2021			Polygoon
Gebouw3D	48961	1	16:23, 1 jun 2021			Polygoon
Gebouw3D	48963	1	16:23, 1 jun 2021			Polygoon
Gebouw3D	48964	1	16:23, 1 jun 2021			Polygoon
Gebouw3D	48965	1	16:23, 1 jun 2021			Polygoon
Gebouw3D	48968	1	16:23, 1 jun 2021			Polygoon
Gebouw3D	48970	1	16:23, 1 jun 2021			Polygoon
Gebouw3D	48971	1	16:23, 1 jun 2021			Polygoon
Gebouw3D	48972	1	16:23, 1 jun 2021			Polygoon
Gebouw3D	48973	1	16:23, 1 jun 2021			Polygoon
Gebouw3D	48975	1	16:23, 1 jun 2021			Polygoon
Gebouw3D	48977	1	16:23, 1 jun 2021			Polygoon
Gebouw3D	48978	1	16:23, 1 jun 2021			Polygoon
Gebouw3D	48979	1	16:23, 1 jun 2021			Polygoon
Gebouw3D	48980	1	16:23, 1 jun 2021			Polygoon
Gebouw3D	48981	1	16:23, 1 jun 2021			Polygoon
Gebouw3D	48982	1	16:23, 1 jun 2021			Polygoon
Gebouw3D	48983	1	16:23, 1 jun 2021			Polygoon
Gebouw3D	48985	1	16:23, 1 jun 2021			Polygoon
Gebouw3D	48986	1	16:23, 1 jun 2021			Polygoon
Gebouw3D	48987	1	16:23, 1 jun 2021			Polygoon
Gebouw3D	48988	1	16:23, 1 jun 2021			Polygoon
Gebouw3D	48989	1	16:23, 1 jun 2021			Polygoon
Gebouw3D	48990	1	16:23, 1 jun 2021			Polygoon
Gebouw3D	48991	1	16:23, 1 jun 2021			Polygoon
Gebouw3D	48992	1	16:23, 1 jun 2021			Polygoon
Gebouw3D	48993	1	16:23, 1 jun 2021			Polygoon
Gebouw3D	48994	1	16:23, 1 jun 2021			Polygoon
Gebouw3D	48995	1	16:23, 1 jun 2021			Polygoon
Gebouw3D	48996	1	16:23, 1 jun 2021			Polygoon
Gebouw3D	48997	1	16:23, 1 jun 2021			Polygoon

## Invoergegevens van het model

### Luitje Broekemastraat en Koggenland

Model: Ontwikkelingslocaties Luitje Broekemastraat en Koggenland  
 Purmerend - Purmerend  
 Groep: (hoofdgroep)  
 Lijst van Gebouwen, voor rekenmethode Wegverkeerslawaaai - RMG-2012, wegverkeer

Groep	X-1	Y-1	Hoogte	Rel.H	Maaiveld	Hdef.	Vormpunten	Omtrek
Gebouw3D	126351,97	500962,87	6,20	6,20	0,00	Relatief	4	30,05
Gebouw3D	126368,59	500971,75	6,20	6,20	0,00	Relatief	4	30,05
Gebouw3D	126360,35	500976,74	6,20	6,20	0,00	Relatief	4	30,05
Gebouw3D	126471,32	501135,75	8,20	8,20	0,00	Relatief	4	28,21
Gebouw3D	126332,93	500993,63	8,60	8,60	0,00	Relatief	6	30,25
Gebouw3D	126253,42	500438,39	7,70	7,70	0,00	Relatief	6	36,77
Gebouw3D	126284,68	500477,03	2,50	2,50	0,00	Relatief	4	9,55
Gebouw3D	126154,21	500483,56	7,70	7,70	0,00	Relatief	6	36,13
Gebouw3D	126316,91	500487,93	5,60	5,60	0,00	Relatief	4	28,73
Gebouw3D	126156,14	500497,19	7,70	7,70	0,00	Relatief	6	36,14
Gebouw3D	126289,39	500490,84	8,40	8,40	0,00	Relatief	4	17,91
Gebouw3D	126322,63	500497,40	5,60	5,60	0,00	Relatief	4	34,26
Gebouw3D	126291,09	500493,68	6,50	6,50	0,00	Relatief	4	28,69
Gebouw3D	126248,94	500498,63	2,50	2,50	0,00	Relatief	4	9,54
Gebouw3D	126270,70	500512,64	8,30	8,30	0,00	Relatief	4	28,79
Gebouw3D	126216,47	500502,62	5,60	5,60	0,00	Relatief	4	31,99
Gebouw3D	126266,06	500504,94	8,30	8,30	0,00	Relatief	4	28,78
Gebouw3D	126328,77	500519,67	7,00	7,00	0,00	Relatief	6	31,18
Gebouw3D	126291,75	500516,10	2,50	2,50	0,00	Relatief	4	9,92
Gebouw3D	126281,33	500519,72	2,60	2,60	0,00	Relatief	4	9,84
Gebouw3D	126187,07	500520,40	5,70	5,70	0,00	Relatief	6	31,93
Gebouw3D	126184,03	500522,23	7,10	7,10	0,00	Relatief	6	31,98
Gebouw3D	126282,87	500525,42	2,60	2,60	0,00	Relatief	6	13,66
Gebouw3D	126274,31	500523,97	2,50	2,50	0,00	Relatief	4	9,84
Gebouw3D	126302,63	500534,61	8,60	8,60	0,00	Relatief	6	35,28
Gebouw3D	126272,07	500525,32	2,50	2,50	0,00	Relatief	4	9,84
Gebouw3D	126180,19	500536,88	3,10	3,10	0,00	Relatief	6	31,91
Gebouw3D	126261,20	500530,34	2,50	2,50	0,00	Relatief	4	9,75
Gebouw3D	126301,82	500540,95	6,80	6,80	0,00	Relatief	6	35,71
Gebouw3D	126261,44	500507,73	8,30	8,30	0,00	Relatief	4	28,78
Gebouw3D	126258,50	500549,76	8,20	8,20	0,00	Relatief	4	28,74
Gebouw3D	126245,28	500515,67	2,60	2,60	0,00	Relatief	4	9,41
Gebouw3D	126246,07	500521,30	11,50	11,50	0,00	Relatief	4	9,88
Gebouw3D	126247,46	500523,61	9,30	9,30	0,00	Relatief	4	9,88
Gebouw3D	126072,04	500644,52	6,20	6,20	0,00	Relatief	10	39,19
Gebouw3D	126150,23	500726,35	7,60	7,60	0,00	Relatief	10	35,43
Gebouw3D	126085,80	500662,84	9,30	9,30	0,00	Relatief	10	39,74
Gebouw3D	126104,45	500611,48	7,70	7,70	0,00	Relatief	6	34,90
Gebouw3D	126044,78	500666,29	11,10	11,10	0,00	Relatief	8	40,51
Gebouw3D	126137,03	500767,44	7,70	7,70	0,00	Relatief	6	33,37
Gebouw3D	126088,22	500653,31	6,10	6,10	0,00	Relatief	9	36,01
Gebouw3D	126045,09	500641,51	8,30	8,30	0,00	Relatief	4	35,65
Gebouw3D	126047,68	500646,25	8,30	8,30	0,00	Relatief	4	34,92
Gebouw3D	126053,09	500682,96	2,90	2,90	0,00	Relatief	4	35,12
Gebouw3D	126151,45	500489,43	8,00	8,00	0,00	Relatief	4	29,20
Gebouw3D	126155,81	500735,57	7,90	7,90	0,00	Relatief	8	31,24
Gebouw3D	126016,34	500602,33	8,40	8,40	0,00	Relatief	6	29,58
Gebouw3D	126125,32	500562,35	7,60	7,60	0,00	Relatief	6	30,94
Gebouw3D	126138,02	500583,46	8,30	8,30	0,00	Relatief	4	29,30
Gebouw3D	126151,54	500672,82	7,80	7,80	0,00	Relatief	8	29,46
Gebouw3D	126136,09	500646,91	7,80	7,80	0,00	Relatief	8	29,63
Gebouw3D	126152,13	500606,74	9,10	9,10	0,00	Relatief	4	28,73
Gebouw3D	126154,15	500586,57	6,40	6,40	0,00	Relatief	4	28,54
Gebouw3D	126146,07	500741,49	8,00	8,00	0,00	Relatief	7	29,14
Gebouw3D	126009,52	500580,72	8,30	8,30	0,00	Relatief	6	26,93
Gebouw3D	126058,96	500686,15	8,30	8,30	0,00	Relatief	4	27,16
Gebouw3D	126144,23	500727,48	5,00	5,00	0,00	Relatief	5	22,07
Gebouw3D	126107,73	500616,51	3,30	3,30	0,00	Relatief	4	19,18
Gebouw3D	126048,39	500673,02	2,90	2,90	0,00	Relatief	7	19,50
Gebouw3D	126125,69	500755,11	2,50	2,50	0,00	Relatief	4	18,33
Gebouw3D	126055,40	500687,83	3,20	3,20	0,00	Relatief	4	18,73
Gebouw3D	126143,78	500586,59	8,20	8,20	0,00	Relatief	4	17,39
Gebouw3D	126081,50	500730,54	3,20	3,20	0,00	Relatief	4	16,47

## Invoergegevens van het model Luitje Broekemastraat en Koggenland

Model: Ontwikkelingslocaties Luitje Broekemastraat en Koggenland  
Purmerend - Purmerend  
Groep: (hoofdgroep)  
Lijst van Gebouwen, voor rekenmethode Wegverkeerslawaaï - RMG-2012, wegverkeer

Groep	Oppervlak	Min.lengte	Max.lengte	Functie	Gebouwtype	BAG-id	Gemeente	Jaar
Gebouw3D	51,98	5,40	9,63					0
Gebouw3D	51,98	5,40	9,63					0
Gebouw3D	51,98	5,40	9,63					0
Gebouw3D	47,79	5,66	8,45					0
Gebouw3D	51,27	0,31	9,42					0
Gebouw3D	59,29	2,12	12,73					0
Gebouw3D	5,66	2,20	2,58					0
Gebouw3D	56,57	2,12	12,66					0
Gebouw3D	48,38	5,38	8,97					0
Gebouw3D	56,57	2,12	12,66					0
Gebouw3D	18,68	3,31	5,65					0
Gebouw3D	64,89	5,63	11,48					0
Gebouw3D	49,12	5,65	8,70					0
Gebouw3D	5,66	2,21	2,56					0
Gebouw3D	48,57	5,40	8,99					0
Gebouw3D	57,35	5,40	10,57					0
Gebouw3D	48,57	5,40	8,99					0
Gebouw3D	55,86	0,74	9,35					0
Gebouw3D	6,11	2,30	2,66					0
Gebouw3D	6,03	2,30	2,63					0
Gebouw3D	54,13	1,58	10,55					0
Gebouw3D	54,42	1,58	10,55					0
Gebouw3D	11,57	1,12	4,08					0
Gebouw3D	6,02	2,30	2,62					0
Gebouw3D	70,43	0,74	9,69					0
Gebouw3D	6,02	2,30	2,62					0
Gebouw3D	54,15	1,58	10,55					0
Gebouw3D	5,92	2,27	2,61					0
Gebouw3D	72,38	0,74	9,89					0
Gebouw3D	48,54	5,40	8,99					0
Gebouw3D	48,43	5,40	8,98					0
Gebouw3D	5,52	2,23	2,49					0
Gebouw3D	6,05	2,24	2,70					0
Gebouw3D	6,05	2,24	2,70					0
Gebouw3D	85,27	1,14	8,13					0
Gebouw3D	59,72	1,03	10,78					0
Gebouw3D	89,27	2,07	6,02					0
Gebouw3D	64,93	1,23	11,75					0
Gebouw3D	89,33	0,37	12,15					0
Gebouw3D	61,34	1,25	10,87					0
Gebouw3D	74,31	1,48	6,02					0
Gebouw3D	68,94	5,59	12,16					0
Gebouw3D	64,51	5,22	12,16					0
Gebouw3D	65,62	5,39	12,17					0
Gebouw3D	50,14	5,53	9,08					0
Gebouw3D	54,20	0,21	9,75					0
Gebouw3D	54,74	0,01	7,40					0
Gebouw3D	53,72	1,23	9,74					0
Gebouw3D	50,91	5,66	8,98					0
Gebouw3D	50,57	0,16	8,92					0
Gebouw3D	50,86	0,06	8,96					0
Gebouw3D	48,36	5,38	8,98					0
Gebouw3D	47,88	5,39	8,88					0
Gebouw3D	49,07	1,23	8,57					0
Gebouw3D	44,47	0,12	7,19					0
Gebouw3D	44,15	5,39	8,22					0
Gebouw3D	29,53	1,73	5,70					0
Gebouw3D	17,00	2,35	7,24					0
Gebouw3D	22,94	0,12	5,60					0
Gebouw3D	19,53	3,37	5,83					0
Gebouw3D	21,42	3,94	5,39					0
Gebouw3D	17,81	3,30	5,39					0
Gebouw3D	14,54	2,51	5,67					0





## Invoergegevens van het model Luitje Broekemastraat en Koggenland

Model: Ontwikkelingslocaties Luitje Broekemastraat en Koggenland  
Purmerend - Purmerend  
Groep: (hoofdgroep)  
Lijst van Gebouwen, voor rekenmethode Wegverkeerslawaaai - RMG-2012, wegverkeer

Groep	ItemID	Grp.ID	Datum	Naam	Omschr.	Vorm
Gebouw3D	48999	1	16:23, 1 jun 2021			Polygoon
Gebouw3D	49000	1	16:23, 1 jun 2021			Polygoon
Gebouw3D	49001	1	16:23, 1 jun 2021			Polygoon
Gebouw3D	49002	1	16:23, 1 jun 2021			Polygoon
Gebouw3D	49007	1	16:23, 1 jun 2021			Polygoon
Gebouw3D	49008	1	16:23, 1 jun 2021			Polygoon
Gebouw3D	49048	1	16:23, 1 jun 2021			Polygoon
Gebouw3D	49049	1	16:23, 1 jun 2021			Polygoon
Gebouw3D	49050	1	16:23, 1 jun 2021			Polygoon
Gebouw3D	49051	1	16:23, 1 jun 2021			Polygoon
Gebouw3D	49052	1	16:23, 1 jun 2021			Polygoon
Gebouw3D	49053	1	16:23, 1 jun 2021			Polygoon
Gebouw3D	49054	1	16:23, 1 jun 2021			Polygoon
Gebouw3D	49055	1	16:23, 1 jun 2021			Polygoon
Gebouw3D	49059	1	16:23, 1 jun 2021			Polygoon
Gebouw3D	49060	1	16:23, 1 jun 2021			Polygoon
Gebouw3D	49062	1	16:23, 1 jun 2021			Polygoon
Gebouw3D	49063	1	16:23, 1 jun 2021			Polygoon
Gebouw3D	49064	1	16:23, 1 jun 2021			Polygoon
Gebouw3D	49065	1	16:23, 1 jun 2021			Polygoon
Gebouw3D	49066	1	16:23, 1 jun 2021			Polygoon
Gebouw3D	49067	1	16:23, 1 jun 2021			Polygoon
Gebouw3D	49068	1	16:23, 1 jun 2021			Polygoon
Gebouw3D	49069	1	16:23, 1 jun 2021			Polygoon
Gebouw3D	49070	1	16:23, 1 jun 2021			Polygoon
Gebouw3D	49071	1	16:23, 1 jun 2021			Polygoon
Gebouw3D	49072	1	16:23, 1 jun 2021			Polygoon
Gebouw3D	49073	1	16:23, 1 jun 2021			Polygoon
Gebouw3D	49074	1	16:23, 1 jun 2021			Polygoon
Gebouw3D	49075	1	16:23, 1 jun 2021			Polygoon
Gebouw3D	49076	1	16:23, 1 jun 2021			Polygoon
Gebouw3D	49077	1	16:23, 1 jun 2021			Polygoon
Gebouw3D	49078	1	16:23, 1 jun 2021			Polygoon
Gebouw3D	49079	1	16:23, 1 jun 2021			Polygoon
Gebouw3D	49080	1	16:23, 1 jun 2021			Polygoon
Gebouw3D	49081	1	16:23, 1 jun 2021			Polygoon
Gebouw3D	49082	1	16:23, 1 jun 2021			Polygoon
Gebouw3D	49083	1	16:23, 1 jun 2021			Polygoon
Gebouw3D	49084	1	16:23, 1 jun 2021			Polygoon
Gebouw3D	49085	1	16:23, 1 jun 2021			Polygoon
Gebouw3D	49086	1	16:23, 1 jun 2021			Polygoon
Gebouw3D	49087	1	16:23, 1 jun 2021			Polygoon
Gebouw3D	49088	1	16:23, 1 jun 2021			Polygoon
Gebouw3D	49089	1	16:23, 1 jun 2021			Polygoon
Gebouw3D	49090	1	16:23, 1 jun 2021			Polygoon
Gebouw3D	49091	1	16:23, 1 jun 2021			Polygoon
Gebouw3D	49092	1	16:23, 1 jun 2021			Polygoon
Gebouw3D	49093	1	16:23, 1 jun 2021			Polygoon
Gebouw3D	49094	1	16:23, 1 jun 2021			Polygoon
Gebouw3D	49095	1	16:23, 1 jun 2021			Polygoon
Gebouw3D	49096	1	16:23, 1 jun 2021			Polygoon
Gebouw3D	49097	1	16:23, 1 jun 2021			Polygoon
Gebouw3D	49098	1	16:23, 1 jun 2021			Polygoon
Gebouw3D	49099	1	16:23, 1 jun 2021			Polygoon
Gebouw3D	49100	1	16:23, 1 jun 2021			Polygoon
Gebouw3D	49101	1	16:23, 1 jun 2021			Polygoon
Gebouw3D	49102	1	16:23, 1 jun 2021			Polygoon
Gebouw3D	49103	1	16:23, 1 jun 2021			Polygoon
Gebouw3D	49104	1	16:23, 1 jun 2021			Polygoon
Gebouw3D	49105	1	16:23, 1 jun 2021			Polygoon
Gebouw3D	49106	1	16:23, 1 jun 2021			Polygoon
Gebouw3D	49107	1	16:23, 1 jun 2021			Polygoon
Gebouw3D	49108	1	16:23, 1 jun 2021			Polygoon

## Invoergegevens van het model

### Luitje Broekemastraat en Koggenland

Model: Ontwikkelingslocaties Luitje Broekemastraat en Koggenland  
 Purmerend - Purmerend  
 Groep: (hoofdgroep)  
 Lijst van Gebouwen, voor rekenmethode Wegverkeerslawaaai - RMG-2012, wegverkeer

Groep	X-1	Y-1	Hoogte	Rel.H	Maaiveld	Hdef.	Vormpunten	Omtrek
Gebouw3D	126010,98	500571,15	5,40	5,40	0,00	Relatief	4	14,40
Gebouw3D	126078,51	500635,01	2,90	2,90	0,00	Relatief	5	14,19
Gebouw3D	126115,72	500625,92	2,50	2,50	0,00	Relatief	4	11,00
Gebouw3D	126112,14	500624,13	2,60	2,60	0,00	Relatief	4	11,01
Gebouw3D	126136,57	500773,17	2,50	2,50	0,00	Relatief	4	10,87
Gebouw3D	125987,28	500586,93	6,90	6,90	0,00	Relatief	4	19,20
Gebouw3D	125906,21	500808,45	2,60	2,60	0,00	Relatief	4	10,44
Gebouw3D	125940,80	500822,41	7,30	7,30	0,00	Relatief	11	32,18
Gebouw3D	125948,66	500765,71	2,60	2,60	0,00	Relatief	4	12,65
Gebouw3D	125970,08	500522,17	5,70	5,70	0,00	Relatief	4	28,58
Gebouw3D	125977,15	500547,91	5,70	5,70	0,00	Relatief	4	28,57
Gebouw3D	125991,89	500588,60	3,10	3,10	0,00	Relatief	4	13,76
Gebouw3D	125994,17	500813,67	2,70	2,70	0,00	Relatief	4	10,89
Gebouw3D	125995,27	500815,49	2,80	2,80	0,00	Relatief	4	10,82
Gebouw3D	125967,97	500540,83	11,00	11,00	0,00	Relatief	5	36,44
Gebouw3D	125960,56	500783,68	8,90	8,90	0,00	Relatief	8	35,97
Gebouw3D	126314,34	500660,12	5,50	5,50	0,00	Relatief	6	30,71
Gebouw3D	126203,48	500670,25	8,30	8,30	0,00	Relatief	4	28,70
Gebouw3D	126241,36	500659,86	2,50	2,50	0,00	Relatief	4	9,88
Gebouw3D	126273,19	500665,35	8,30	8,30	0,00	Relatief	4	28,71
Gebouw3D	126328,55	500665,53	7,00	7,00	0,00	Relatief	6	30,71
Gebouw3D	126299,74	500661,83	2,50	2,50	0,00	Relatief	6	17,29
Gebouw3D	126198,86	500673,05	8,30	8,30	0,00	Relatief	4	28,70
Gebouw3D	126275,98	500669,96	9,20	9,20	0,00	Relatief	4	33,69
Gebouw3D	126286,43	500669,93	7,50	7,50	0,00	Relatief	4	28,71
Gebouw3D	126213,65	500676,66	2,50	2,50	0,00	Relatief	4	9,81
Gebouw3D	126310,92	500680,31	2,50	2,50	0,00	Relatief	4	15,69
Gebouw3D	126203,90	500681,39	4,00	4,00	0,00	Relatief	4	17,91
Gebouw3D	126201,51	500688,37	8,30	8,30	0,00	Relatief	4	29,19
Gebouw3D	126229,55	500684,27	2,50	2,50	0,00	Relatief	4	9,92
Gebouw3D	126266,12	500689,86	7,40	7,40	0,00	Relatief	4	29,27
Gebouw3D	126237,21	500697,02	2,50	2,50	0,00	Relatief	4	9,82
Gebouw3D	126233,78	500696,42	2,50	2,50	0,00	Relatief	4	9,82
Gebouw3D	126322,81	500699,93	2,50	2,50	0,00	Relatief	4	9,82
Gebouw3D	126252,07	500708,85	9,20	9,20	0,00	Relatief	4	28,73
Gebouw3D	126231,83	500692,39	2,50	2,50	0,00	Relatief	4	9,76
Gebouw3D	126233,76	500691,22	2,50	2,50	0,00	Relatief	4	9,76
Gebouw3D	126226,54	500645,84	8,30	8,30	0,00	Relatief	4	28,69
Gebouw3D	126316,94	500687,53	5,50	5,50	0,00	Relatief	4	24,84
Gebouw3D	126242,75	500704,00	7,40	7,40	0,00	Relatief	6	29,49
Gebouw3D	126185,86	500711,99	7,80	7,80	0,00	Relatief	8	29,53
Gebouw3D	126238,68	500718,34	7,40	7,40	0,00	Relatief	6	29,25
Gebouw3D	126184,53	500708,09	3,00	3,00	0,00	Relatief	4	10,07
Gebouw3D	126174,71	500718,76	6,90	6,90	0,00	Relatief	6	39,56
Gebouw3D	126175,07	500711,86	3,00	3,00	0,00	Relatief	6	11,90
Gebouw3D	126316,19	500713,37	3,00	3,00	0,00	Relatief	4	16,80
Gebouw3D	126234,09	500721,12	8,20	8,20	0,00	Relatief	15	54,27
Gebouw3D	126274,31	500735,69	8,20	8,20	0,00	Relatief	4	28,74
Gebouw3D	126313,32	500734,03	8,40	8,40	0,00	Relatief	4	34,20
Gebouw3D	126255,82	500736,39	8,20	8,20	0,00	Relatief	4	17,41
Gebouw3D	126257,53	500739,22	6,40	6,40	0,00	Relatief	4	28,13
Gebouw3D	126293,26	500741,24	2,50	2,50	0,00	Relatief	4	9,71
Gebouw3D	126291,07	500742,57	2,50	2,50	0,00	Relatief	4	9,91
Gebouw3D	126207,67	500748,76	8,20	8,20	0,00	Relatief	6	29,80
Gebouw3D	126241,84	500744,85	8,20	8,20	0,00	Relatief	4	28,72
Gebouw3D	126178,36	500747,56	3,60	3,60	0,00	Relatief	4	17,77
Gebouw3D	126283,03	500750,13	2,50	2,50	0,00	Relatief	4	9,87
Gebouw3D	126197,25	500748,73	3,00	3,00	0,00	Relatief	6	15,63
Gebouw3D	126210,48	500753,39	8,20	8,20	0,00	Relatief	4	33,74
Gebouw3D	126232,68	500761,00	9,20	9,20	0,00	Relatief	4	29,01
Gebouw3D	126237,33	500758,27	3,00	3,00	0,00	Relatief	4	16,47
Gebouw3D	126180,91	500762,10	2,40	2,40	0,00	Relatief	4	10,85
Gebouw3D	126255,21	500767,01	2,50	2,50	0,00	Relatief	4	9,76

## Invoergegevens van het model

### Luitje Broekemastraat en Koggenland

Model: Ontwikkelingslocaties Luitje Broekemastraat en Koggenland  
 Purmerend - Purmerend  
 Groep: (hoofdgroep)  
 Lijst van Gebouwen, voor rekenmethode Wegverkeerslawaaai - RMG-2012, wegverkeer

Groep	Oppervlak	Min.lengte	Max.lengte	Functie	Gebouwtype	BAG-id	Gemeente	Jaar
Gebouw3D	12,80	3,20	4,00					0
Gebouw3D	10,46	0,18	5,33					0
Gebouw3D	7,18	2,13	3,37					0
Gebouw3D	7,19	2,13	3,37					0
Gebouw3D	6,95	2,06	3,38					0
Gebouw3D	18,63	2,70	6,90					0
Gebouw3D	6,81	2,55	2,67					0
Gebouw3D	52,31	0,04	9,86					0
Gebouw3D	9,65	2,57	3,83					0
Gebouw3D	47,97	5,39	8,89					0
Gebouw3D	47,96	5,39	8,89					0
Gebouw3D	11,59	2,95	3,93					0
Gebouw3D	7,04	2,10	3,33					0
Gebouw3D	6,92	2,05	3,33					0
Gebouw3D	70,53	3,75	12,64					0
Gebouw3D	69,90	0,86	9,54					0
Gebouw3D	53,85	0,74	9,35					0
Gebouw3D	48,31	5,39	8,96					0
Gebouw3D	6,07	2,30	2,65					0
Gebouw3D	48,33	5,39	8,96					0
Gebouw3D	53,87	0,74	9,36					0
Gebouw3D	14,97	0,91	5,45					0
Gebouw3D	48,33	5,39	8,96					0
Gebouw3D	61,79	5,39	11,45					0
Gebouw3D	48,33	5,38	8,96					0
Gebouw3D	5,99	2,30	2,61					0
Gebouw3D	13,53	2,55	5,29					0
Gebouw3D	18,69	3,31	5,65					0
Gebouw3D	50,56	5,65	8,94					0
Gebouw3D	6,12	2,30	2,66					0
Gebouw3D	50,77	5,65	8,98					0
Gebouw3D	6,00	2,29	2,62					0
Gebouw3D	6,00	2,29	2,62					0
Gebouw3D	6,00	2,29	2,63					0
Gebouw3D	48,37	5,38	8,97					0
Gebouw3D	5,92	2,26	2,62					0
Gebouw3D	5,92	2,26	2,62					0
Gebouw3D	48,27	5,39	8,95					0
Gebouw3D	31,13	3,48	8,94					0
Gebouw3D	49,89	0,25	8,97					0
Gebouw3D	50,62	0,15	8,83					0
Gebouw3D	48,79	0,24	8,99					0
Gebouw3D	4,04	0,87	4,04					0
Gebouw3D	79,26	1,27	13,92					0
Gebouw3D	4,79	0,88	4,03					0
Gebouw3D	16,19	2,98	5,41					0
Gebouw3D	101,12	0,08	8,99					0
Gebouw3D	48,42	5,39	8,98					0
Gebouw3D	64,71	5,63	11,45					0
Gebouw3D	17,85	3,30	5,40					0
Gebouw3D	46,81	5,40	8,67					0
Gebouw3D	5,88	2,29	2,56					0
Gebouw3D	6,11	2,29	2,67					0
Gebouw3D	48,75	0,67	9,63					0
Gebouw3D	48,37	5,39	8,97					0
Gebouw3D	18,85	3,51	5,38					0
Gebouw3D	6,06	2,29	2,64					0
Gebouw3D	13,19	0,67	5,38					0
Gebouw3D	61,94	5,38	11,47					0
Gebouw3D	49,15	5,39	9,15					0
Gebouw3D	15,36	2,82	5,39					0
Gebouw3D	6,93	2,05	3,37					0
Gebouw3D	5,93	2,29	2,59					0



## Invoergegevens van het model

### Luitje Broekemastraat en Koggenland

Model: Ontwikkelingslocaties Luitje Broekemastraat en Koggenland  
 Purmerend – Purmerend  
 Groep: (hoofdgroep)  
 Lijst van Gebouwen, voor rekenmethode Wegverkeerslawaaï – RMG-2012, wegverkeer

Groep	AHN-jaar	Trust	Cp	Zwevend	Refl. 63	Refl. 125	Refl. 250	Refl. 500	Refl. 1k	Refl. 2k	Refl. 4k
Gebouw3D	0	0	0	dB	False	0,80	0,80	0,80	0,80	0,80	0,80
Gebouw3D	0	0	0	dB	False	0,80	0,80	0,80	0,80	0,80	0,80
Gebouw3D	0	0	0	dB	False	0,80	0,80	0,80	0,80	0,80	0,80
Gebouw3D	0	0	0	dB	False	0,80	0,80	0,80	0,80	0,80	0,80
Gebouw3D	0	0	0	dB	False	0,80	0,80	0,80	0,80	0,80	0,80
Gebouw3D	0	0	0	dB	False	0,80	0,80	0,80	0,80	0,80	0,80
Gebouw3D	0	0	0	dB	False	0,80	0,80	0,80	0,80	0,80	0,80
Gebouw3D	0	0	0	dB	False	0,80	0,80	0,80	0,80	0,80	0,80
Gebouw3D	0	0	0	dB	False	0,80	0,80	0,80	0,80	0,80	0,80
Gebouw3D	0	0	0	dB	False	0,80	0,80	0,80	0,80	0,80	0,80
Gebouw3D	0	0	0	dB	False	0,80	0,80	0,80	0,80	0,80	0,80
Gebouw3D	0	0	0	dB	False	0,80	0,80	0,80	0,80	0,80	0,80
Gebouw3D	0	0	0	dB	False	0,80	0,80	0,80	0,80	0,80	0,80
Gebouw3D	0	0	0	dB	False	0,80	0,80	0,80	0,80	0,80	0,80
Gebouw3D	0	0	0	dB	False	0,80	0,80	0,80	0,80	0,80	0,80
Gebouw3D	0	0	0	dB	False	0,80	0,80	0,80	0,80	0,80	0,80
Gebouw3D	0	0	0	dB	False	0,80	0,80	0,80	0,80	0,80	0,80
Gebouw3D	0	0	0	dB	False	0,80	0,80	0,80	0,80	0,80	0,80
Gebouw3D	0	0	0	dB	False	0,80	0,80	0,80	0,80	0,80	0,80
Gebouw3D	0	0	0	dB	False	0,80	0,80	0,80	0,80	0,80	0,80
Gebouw3D	0	0	0	dB	False	0,80	0,80	0,80	0,80	0,80	0,80
Gebouw3D	0	0	0	dB	False	0,80	0,80	0,80	0,80	0,80	0,80
Gebouw3D	0	0	0	dB	False	0,80	0,80	0,80	0,80	0,80	0,80
Gebouw3D	0	0	0	dB	False	0,80	0,80	0,80	0,80	0,80	0,80
Gebouw3D	0	0	0	dB	False	0,80	0,80	0,80	0,80	0,80	0,80
Gebouw3D	0	0	0	dB	False	0,80	0,80	0,80	0,80	0,80	0,80
Gebouw3D	0	0	0	dB	False	0,80	0,80	0,80	0,80	0,80	0,80
Gebouw3D	0	0	0	dB	False	0,80	0,80	0,80	0,80	0,80	0,80
Gebouw3D	0	0	0	dB	False	0,80	0,80	0,80	0,80	0,80	0,80
Gebouw3D	0	0	0	dB	False	0,80	0,80	0,80	0,80	0,80	0,80
Gebouw3D	0	0	0	dB	False	0,80	0,80	0,80	0,80	0,80	0,80
Gebouw3D	0	0	0	dB	False	0,80	0,80	0,80	0,80	0,80	0,80
Gebouw3D	0	0	0	dB	False	0,80	0,80	0,80	0,80	0,80	0,80
Gebouw3D	0	0	0	dB	False	0,80	0,80	0,80	0,80	0,80	0,80
Gebouw3D	0	0	0	dB	False	0,80	0,80	0,80	0,80	0,80	0,80
Gebouw3D	0	0	0	dB	False	0,80	0,80	0,80	0,80	0,80	0,80
Gebouw3D	0	0	0	dB	False	0,80	0,80	0,80	0,80	0,80	0,80
Gebouw3D	0	0	0	dB	False	0,80	0,80	0,80	0,80	0,80	0,80
Gebouw3D	0	0	0	dB	False	0,80	0,80	0,80	0,80	0,80	0,80
Gebouw3D	0	0	0	dB	False	0,80	0,80	0,80	0,80	0,80	0,80
Gebouw3D	0	0	0	dB	False	0,80	0,80	0,80	0,80	0,80	0,80
Gebouw3D	0	0	0	dB	False	0,80	0,80	0,80	0,80	0,80	0,80
Gebouw3D	0	0	0	dB	False	0,80	0,80	0,80	0,80	0,80	0,80
Gebouw3D	0	0	0	dB	False	0,80	0,80	0,80	0,80	0,80	0,80
Gebouw3D	0	0	0	dB	False	0,80	0,80	0,80	0,80	0,80	0,80
Gebouw3D	0	0	0	dB	False	0,80	0,80	0,80	0,80	0,80	0,80
Gebouw3D	0	0	0	dB	False	0,80	0,80	0,80	0,80	0,80	0,80
Gebouw3D	0	0	0	dB	False	0,80	0,80	0,80	0,80	0,80	0,80
Gebouw3D	0	0	0	dB	False	0,80	0,80	0,80	0,80	0,80	0,80
Gebouw3D	0	0	0	dB	False	0,80	0,80	0,80	0,80	0,80	0,80
Gebouw3D	0	0	0	dB	False	0,80	0,80	0,80	0,80	0,80	0,80



## Invoergegevens van het model Luitje Broekemastraat en Koggenland

Model: Ontwikkelingslocaties Luitje Broekemastraat en Koggenland  
Purmerend - Purmerend  
Groep: (hoofdgroep)  
Lijst van Gebouwen, voor rekenmethode Wegverkeerslawaaï - RMG-2012, wegverkeer

Groep	ItemID	Grp.ID	Datum	Naam	Omschr.	Vorm
Gebouw3D	49109	1	16:23, 1 jun 2021			Polygoon
Gebouw3D	49110	1	16:23, 1 jun 2021			Polygoon
Gebouw3D	49111	1	16:23, 1 jun 2021			Polygoon
Gebouw3D	49112	1	16:23, 1 jun 2021			Polygoon
Gebouw3D	49113	1	16:23, 1 jun 2021			Polygoon
Gebouw3D	49114	1	16:23, 1 jun 2021			Polygoon
Gebouw3D	49115	1	16:23, 1 jun 2021			Polygoon
Gebouw3D	49116	1	16:23, 1 jun 2021			Polygoon
Gebouw3D	49117	1	16:23, 1 jun 2021			Polygoon
Gebouw3D	49118	1	16:23, 1 jun 2021			Polygoon
Gebouw3D	49119	1	16:23, 1 jun 2021			Polygoon
Gebouw3D	49120	1	16:23, 1 jun 2021			Polygoon
Gebouw3D	49121	1	16:23, 1 jun 2021			Polygoon
Gebouw3D	49122	1	16:23, 1 jun 2021			Polygoon
Gebouw3D	49123	1	16:23, 1 jun 2021			Polygoon
Gebouw3D	49124	1	16:23, 1 jun 2021			Polygoon
Gebouw3D	49125	1	16:23, 1 jun 2021			Polygoon
Gebouw3D	49126	1	16:23, 1 jun 2021			Polygoon
Gebouw3D	49127	1	16:23, 1 jun 2021			Polygoon
Gebouw3D	49128	1	16:23, 1 jun 2021			Polygoon
Gebouw3D	49129	1	16:23, 1 jun 2021			Polygoon
Gebouw3D	49179	1	16:23, 1 jun 2021			Polygoon
Gebouw3D	49180	1	16:23, 1 jun 2021			Polygoon
Gebouw3D	49181	1	16:23, 1 jun 2021			Polygoon
Gebouw3D	49182	1	16:23, 1 jun 2021			Polygoon
Gebouw3D	49183	1	16:23, 1 jun 2021			Polygoon
Gebouw3D	49184	1	16:23, 1 jun 2021			Polygoon
Gebouw3D	49185	1	16:23, 1 jun 2021			Polygoon
Gebouw3D	49186	1	16:23, 1 jun 2021			Polygoon
Gebouw3D	49187	1	16:23, 1 jun 2021			Polygoon
Gebouw3D	49188	1	16:23, 1 jun 2021			Polygoon
Gebouw3D	49189	1	16:23, 1 jun 2021			Polygoon
Gebouw3D	49190	1	16:23, 1 jun 2021			Polygoon
Gebouw3D	49191	1	16:23, 1 jun 2021			Polygoon
Gebouw3D	49192	1	16:23, 1 jun 2021			Polygoon
Gebouw3D	49193	1	16:23, 1 jun 2021			Polygoon
Gebouw3D	49390	1	16:23, 1 jun 2021			Polygoon
Gebouw3D	49391	1	16:23, 1 jun 2021			Polygoon
Gebouw3D	49392	1	16:23, 1 jun 2021			Polygoon
Gebouw3D	49393	1	16:23, 1 jun 2021			Polygoon
Gebouw3D	49394	1	16:23, 1 jun 2021			Polygoon
Gebouw3D	49395	1	16:23, 1 jun 2021			Polygoon
Gebouw3D	49396	1	16:23, 1 jun 2021			Polygoon
Gebouw3D	49397	1	16:23, 1 jun 2021			Polygoon
Gebouw3D	49398	1	16:23, 1 jun 2021			Polygoon
Gebouw3D	49399	1	16:23, 1 jun 2021			Polygoon
Gebouw3D	49400	1	16:23, 1 jun 2021			Polygoon
Gebouw3D	49401	1	16:23, 1 jun 2021			Polygoon
Gebouw3D	49402	1	16:23, 1 jun 2021			Polygoon
Gebouw3D	49403	1	16:23, 1 jun 2021			Polygoon
Gebouw3D	49404	1	16:23, 1 jun 2021			Polygoon
Gebouw3D	49405	1	16:23, 1 jun 2021			Polygoon
Gebouw3D	49406	1	16:23, 1 jun 2021			Polygoon
Gebouw3D	49407	1	16:23, 1 jun 2021			Polygoon
Gebouw3D	49408	1	16:23, 1 jun 2021			Polygoon
Gebouw3D	49409	1	16:23, 1 jun 2021			Polygoon
Gebouw3D	49410	1	16:23, 1 jun 2021			Polygoon
Gebouw3D	49411	1	16:23, 1 jun 2021			Polygoon
Gebouw3D	49412	1	16:23, 1 jun 2021			Polygoon
Gebouw3D	49413	1	16:23, 1 jun 2021			Polygoon
Gebouw3D	49414	1	16:23, 1 jun 2021			Polygoon
Gebouw3D	49415	1	16:23, 1 jun 2021			Polygoon
Gebouw3D	49416	1	16:23, 1 jun 2021			Polygoon

## Invoergegevens van het model Luitje Broekemastraat en Koggenland

Model: Ontwikkelingslocaties Luitje Broekemastraat en Koggenland  
Purmerend - Purmerend  
Groep: (hoofdgroep)  
Lijst van Gebouwen, voor rekenmethode Wegverkeerslawaaai - RMG-2012, wegverkeer

Groep	X-1	Y-1	Hoogte	Rel.H	Maaiveld	Hdef.	Vormpunten	Omtrek
Gebouw3D	126185,21	500769,13	2,40	2,40	0,00	Relatief	4	10,94
Gebouw3D	126181,67	500767,32	2,40	2,40	0,00	Relatief	4	10,97
Gebouw3D	126248,77	500772,45	2,50	2,50	0,00	Relatief	4	9,66
Gebouw3D	126225,86	500779,31	8,00	8,00	0,00	Relatief	6	31,25
Gebouw3D	126261,84	500777,48	2,90	2,90	0,00	Relatief	6	36,79
Gebouw3D	126239,13	500784,58	2,60	2,60	0,00	Relatief	4	11,04
Gebouw3D	126231,75	500789,05	7,90	7,90	0,00	Relatief	6	30,85
Gebouw3D	126246,80	500790,75	2,60	2,60	0,00	Relatief	4	10,97
Gebouw3D	126250,91	500797,55	2,50	2,50	0,00	Relatief	4	18,42
Gebouw3D	126227,43	500798,32	7,70	7,70	0,00	Relatief	6	30,84
Gebouw3D	126316,45	500719,54	8,20	8,20	0,00	Relatief	4	28,72
Gebouw3D	126174,57	500755,65	7,70	7,70	0,00	Relatief	6	32,60
Gebouw3D	126149,94	500795,32	2,70	2,70	0,00	Relatief	4	13,67
Gebouw3D	126329,87	500721,19	5,40	5,40	0,00	Relatief	6	17,48
Gebouw3D	126165,45	500721,10	5,10	5,10	0,00	Relatief	4	12,17
Gebouw3D	126151,72	500779,74	2,40	2,40	0,00	Relatief	4	11,09
Gebouw3D	126149,86	500780,86	2,40	2,40	0,00	Relatief	4	10,79
Gebouw3D	126142,45	500782,91	2,50	2,50	0,00	Relatief	4	10,91
Gebouw3D	126154,74	500726,01	2,90	2,90	0,00	Relatief	6	12,25
Gebouw3D	126246,25	500786,92	11,80	11,80	0,00	Relatief	7	37,29
Gebouw3D	126120,82	500795,93	10,80	10,80	0,00	Relatief	9	35,98
Gebouw3D	126570,02	500900,89	7,30	7,30	0,00	Relatief	6	30,88
Gebouw3D	126570,77	500902,89	5,60	5,60	0,00	Relatief	6	36,29
Gebouw3D	126587,05	500878,00	3,50	3,50	0,00	Relatief	6	25,60
Gebouw3D	126590,11	500884,33	2,40	2,40	0,00	Relatief	4	10,74
Gebouw3D	126590,11	500884,33	2,40	2,40	0,00	Relatief	4	10,74
Gebouw3D	126589,81	500880,98	2,40	2,40	0,00	Relatief	4	10,69
Gebouw3D	126594,96	500885,19	2,50	2,50	0,00	Relatief	4	10,70
Gebouw3D	126596,05	500894,12	2,50	2,50	0,00	Relatief	4	10,77
Gebouw3D	126596,05	500894,12	2,40	2,40	0,00	Relatief	4	10,75
Gebouw3D	126609,28	500944,44	8,20	8,20	0,00	Relatief	6	34,74
Gebouw3D	126612,11	500864,49	8,10	8,10	0,00	Relatief	6	34,30
Gebouw3D	126617,71	500929,81	2,50	2,50	0,00	Relatief	4	10,49
Gebouw3D	126619,11	500924,98	2,40	2,40	0,00	Relatief	4	10,73
Gebouw3D	126636,37	500926,81	7,70	7,70	0,00	Relatief	15	48,68
Gebouw3D	126665,26	500980,76	3,10	3,10	0,00	Relatief	10	47,94
Gebouw3D	126241,99	500570,39	2,90	2,90	0,00	Relatief	4	23,53
Gebouw3D	126247,48	500571,74	9,20	9,20	0,00	Relatief	4	29,38
Gebouw3D	126222,08	500564,32	8,30	8,30	0,00	Relatief	4	28,74
Gebouw3D	126285,97	500566,08	8,30	8,30	0,00	Relatief	6	31,28
Gebouw3D	126172,89	500581,51	2,50	2,50	0,00	Relatief	4	9,80
Gebouw3D	126231,77	500582,29	2,50	2,50	0,00	Relatief	4	9,80
Gebouw3D	126247,57	500582,40	2,60	2,60	0,00	Relatief	4	9,86
Gebouw3D	126229,54	500583,66	2,50	2,50	0,00	Relatief	4	9,80
Gebouw3D	126260,85	500585,68	2,50	2,50	0,00	Relatief	4	9,77
Gebouw3D	126198,79	500584,81	6,40	6,40	0,00	Relatief	4	28,11
Gebouw3D	126226,20	500590,04	8,30	8,30	0,00	Relatief	4	29,23
Gebouw3D	126255,45	500588,55	2,50	2,50	0,00	Relatief	4	9,73
Gebouw3D	126229,14	500594,86	8,30	8,30	0,00	Relatief	6	29,17
Gebouw3D	126175,34	500592,71	2,50	2,50	0,00	Relatief	4	9,94
Gebouw3D	126256,78	500590,75	2,50	2,50	0,00	Relatief	4	9,88
Gebouw3D	126175,34	500592,71	2,50	2,50	0,00	Relatief	4	9,63
Gebouw3D	126177,58	500600,83	2,60	2,60	0,00	Relatief	6	16,82
Gebouw3D	126263,75	500602,27	2,60	2,60	0,00	Relatief	4	9,88
Gebouw3D	126238,58	500608,10	8,30	8,30	0,00	Relatief	4	28,68
Gebouw3D	126266,69	500607,14	2,50	2,50	0,00	Relatief	4	9,80
Gebouw3D	126184,17	500612,00	2,70	2,70	0,00	Relatief	6	17,95
Gebouw3D	126241,37	500612,72	9,20	9,20	0,00	Relatief	4	28,93
Gebouw3D	126157,72	500615,95	8,30	8,30	0,00	Relatief	4	29,29
Gebouw3D	126277,78	500614,95	2,50	2,50	0,00	Relatief	4	13,15
Gebouw3D	126247,02	500622,07	8,30	8,30	0,00	Relatief	4	28,70
Gebouw3D	126273,62	500618,61	2,60	2,60	0,00	Relatief	4	9,78
Gebouw3D	126186,62	500621,49	7,50	7,50	0,00	Relatief	4	28,72

## Invoergegevens van het model Luitje Broekemastraat en Koggenland

Model: Ontwikkelingslocaties Luitje Broekemastraat en Koggenland  
Purmerend - Purmerend  
Groep: (hoofdgroep)  
Lijst van Gebouwen, voor rekenmethode Wegverkeerslawaaai - RMG-2012, wegverkeer

Groep	Oppervlak	Min.lengte	Max.lengte	Functie	Gebouwtype	BAG-id	Gemeente	Jaar
Gebouw3D	7,08	2,10	3,37					0
Gebouw3D	7,12	2,11	3,37					0
Gebouw3D	5,82	2,29	2,55					0
Gebouw3D	55,07	1,23	9,73					0
Gebouw3D	72,11	0,74	12,39					0
Gebouw3D	7,25	2,15	3,37					0
Gebouw3D	53,39	1,23	9,73					0
Gebouw3D	7,13	2,11	3,37					0
Gebouw3D	19,68	3,37	5,84					0
Gebouw3D	53,35	1,23	9,72					0
Gebouw3D	48,45	5,41	8,96					0
Gebouw3D	58,22	1,24	10,59					0
Gebouw3D	10,86	2,51	4,32					0
Gebouw3D	19,46	2,06	4,93					0
Gebouw3D	9,16	2,73	3,35					0
Gebouw3D	7,33	2,18	3,37					0
Gebouw3D	6,83	2,02	3,37					0
Gebouw3D	7,01	2,07	3,38					0
Gebouw3D	5,47	1,02	4,03					0
Gebouw3D	75,10	0,74	11,63					0
Gebouw3D	67,98	0,01	9,72					0
Gebouw3D	54,13	0,40	9,73					0
Gebouw3D	69,33	0,39	12,48					0
Gebouw3D	29,81	2,89	6,80					0
Gebouw3D	6,99	2,21	3,16					0
Gebouw3D	6,99	2,21	3,16					0
Gebouw3D	6,92	2,20	3,14					0
Gebouw3D	6,94	2,21	3,14					0
Gebouw3D	7,02	2,21	3,18					0
Gebouw3D	7,01	2,22	3,17					0
Gebouw3D	66,28	0,40	11,43					0
Gebouw3D	62,16	1,55	11,27					0
Gebouw3D	6,71	2,21	3,04					0
Gebouw3D	6,97	2,21	3,16					0
Gebouw3D	77,87	0,14	11,34					0
Gebouw3D	85,29	1,15	12,00					0
Gebouw3D	22,47	0,96	9,54					0
Gebouw3D	51,26	5,65	8,99					0
Gebouw3D	48,44	5,40	8,97					0
Gebouw3D	56,40	0,74	9,34					0
Gebouw3D	5,97	2,30	2,60					0
Gebouw3D	5,97	2,28	2,62					0
Gebouw3D	6,04	2,28	2,65					0
Gebouw3D	5,98	2,28	2,62					0
Gebouw3D	5,94	2,29	2,59					0
Gebouw3D	46,70	5,39	8,66					0
Gebouw3D	50,66	5,65	8,97					0
Gebouw3D	5,89	2,29	2,58					0
Gebouw3D	48,53	0,25	8,95					0
Gebouw3D	6,14	2,28	2,69					0
Gebouw3D	6,06	2,29	2,65					0
Gebouw3D	5,78	2,28	2,53					0
Gebouw3D	14,29	0,71	5,42					0
Gebouw3D	6,07	2,29	2,65					0
Gebouw3D	48,24	5,39	8,95					0
Gebouw3D	5,97	2,29	2,61					0
Gebouw3D	15,72	0,90	5,78					0
Gebouw3D	49,36	5,50	8,95					0
Gebouw3D	50,86	5,65	8,98					0
Gebouw3D	10,30	2,58	4,00					0
Gebouw3D	48,31	5,39	8,95					0
Gebouw3D	5,95	2,29	2,60					0
Gebouw3D	48,36	5,39	8,97					0

# Invoergegevens van het model

## Luitje Broekemastraat en Koggenland

Model: Ontwikkelingslocaties Luitje Broekemastraat en Koggenland  
 Purmerend - Purmerend  
 Groep: (hoofdgroep)  
 Lijst van Gebouwen, voor rekenmethode Wegverkeerslawaai - RMG-2012, wegverkeer

Groep	AHN-jaar	Trust	Cp	Zwevend	Refl. 63	Refl. 125	Refl. 250	Refl. 500	Refl. 1k	Refl. 2k	Refl. 4k
Gebouw3D	0	0	0	dB	False	0,80	0,80	0,80	0,80	0,80	0,80
Gebouw3D	0	0	0	dB	False	0,80	0,80	0,80	0,80	0,80	0,80
Gebouw3D	0	0	0	dB	False	0,80	0,80	0,80	0,80	0,80	0,80
Gebouw3D	0	0	0	dB	False	0,80	0,80	0,80	0,80	0,80	0,80
Gebouw3D	0	0	0	dB	False	0,80	0,80	0,80	0,80	0,80	0,80
Gebouw3D	0	0	0	dB	False	0,80	0,80	0,80	0,80	0,80	0,80
Gebouw3D	0	0	0	dB	False	0,80	0,80	0,80	0,80	0,80	0,80
Gebouw3D	0	0	0	dB	False	0,80	0,80	0,80	0,80	0,80	0,80
Gebouw3D	0	0	0	dB	False	0,80	0,80	0,80	0,80	0,80	0,80
Gebouw3D	0	0	0	dB	False	0,80	0,80	0,80	0,80	0,80	0,80
Gebouw3D	0	0	0	dB	False	0,80	0,80	0,80	0,80	0,80	0,80
Gebouw3D	0	0	0	dB	False	0,80	0,80	0,80	0,80	0,80	0,80
Gebouw3D	0	0	0	dB	False	0,80	0,80	0,80	0,80	0,80	0,80
Gebouw3D	0	0	0	dB	False	0,80	0,80	0,80	0,80	0,80	0,80
Gebouw3D	0	0	0	dB	False	0,80	0,80	0,80	0,80	0,80	0,80
Gebouw3D	0	0	0	dB	False	0,80	0,80	0,80	0,80	0,80	0,80
Gebouw3D	0	0	0	dB	False	0,80	0,80	0,80	0,80	0,80	0,80
Gebouw3D	0	0	0	dB	False	0,80	0,80	0,80	0,80	0,80	0,80
Gebouw3D	0	0	0	dB	False	0,80	0,80	0,80	0,80	0,80	0,80
Gebouw3D	0	0	0	dB	False	0,80	0,80	0,80	0,80	0,80	0,80
Gebouw3D	0	0	0	dB	False	0,80	0,80	0,80	0,80	0,80	0,80
Gebouw3D	0	0	0	dB	False	0,80	0,80	0,80	0,80	0,80	0,80
Gebouw3D	0	0	0	dB	False	0,80	0,80	0,80	0,80	0,80	0,80
Gebouw3D	0	0	0	dB	False	0,80	0,80	0,80	0,80	0,80	0,80
Gebouw3D	0	0	0	dB	False	0,80	0,80	0,80	0,80	0,80	0,80
Gebouw3D	0	0	0	dB	False	0,80	0,80	0,80	0,80	0,80	0,80
Gebouw3D	0	0	0	dB	False	0,80	0,80	0,80	0,80	0,80	0,80
Gebouw3D	0	0	0	dB	False	0,80	0,80	0,80	0,80	0,80	0,80
Gebouw3D	0	0	0	dB	False	0,80	0,80	0,80	0,80	0,80	0,80
Gebouw3D	0	0	0	dB	False	0,80	0,80	0,80	0,80	0,80	0,80
Gebouw3D	0	0	0	dB	False	0,80	0,80	0,80	0,80	0,80	0,80
Gebouw3D	0	0	0	dB	False	0,80	0,80	0,80	0,80	0,80	0,80
Gebouw3D	0	0	0	dB	False	0,80	0,80	0,80	0,80	0,80	0,80
Gebouw3D	0	0	0	dB	False	0,80	0,80	0,80	0,80	0,80	0,80
Gebouw3D	0	0	0	dB	False	0,80	0,80	0,80	0,80	0,80	0,80
Gebouw3D	0	0	0	dB	False	0,80	0,80	0,80	0,80	0,80	0,80
Gebouw3D	0	0	0	dB	False	0,80	0,80	0,80	0,80	0,80	0,80
Gebouw3D	0	0	0	dB	False	0,80	0,80	0,80	0,80	0,80	0,80
Gebouw3D	0	0	0	dB	False	0,80	0,80	0,80	0,80	0,80	0,80
Gebouw3D	0	0	0	dB	False	0,80	0,80	0,80	0,80	0,80	0,80
Gebouw3D	0	0	0	dB	False	0,80	0,80	0,80	0,80	0,80	0,80
Gebouw3D	0	0	0	dB	False	0,80	0,80	0,80	0,80	0,80	0,80
Gebouw3D	0	0	0	dB	False	0,80	0,80	0,80	0,80	0,80	0,80
Gebouw3D	0	0	0	dB	False	0,80	0,80	0,80	0,80	0,80	0,80
Gebouw3D	0	0	0	dB	False	0,80	0,80	0,80	0,80	0,80	0,80
Gebouw3D	0	0	0	dB	False	0,80	0,80	0,80	0,80	0,80	0,80
Gebouw3D	0	0	0	dB	False	0,80	0,80	0,80	0,80	0,80	0,80
Gebouw3D	0	0	0	dB	False	0,80	0,80	0,80	0,80	0,80	0,80
Gebouw3D	0	0	0	dB	False	0,80	0,80	0,80	0,80	0,80	0,80
Gebouw3D	0	0	0	dB	False	0,80	0,80	0,80	0,80	0,80	0,80
Gebouw3D	0	0	0	dB	False	0,80	0,80	0,80	0,80	0,80	0,80
Gebouw3D	0	0	0	dB	False	0,80	0,80	0,80	0,80	0,80	0,80



## Invoergegevens van het model Luitje Broekemastraat en Koggenland

Model: Ontwikkelingslocaties Luitje Broekemastraat en Koggenland  
Purmerend - Purmerend  
Groep: (hoofdgroep)  
Lijst van Gebouwen, voor rekenmethode Wegverkeerslawaaai - RMG-2012, wegverkeer

Groep	ItemID	Grp.ID	Datum	Naam	Omschr.	Vorm
Gebouw3D	49417	1	16:23, 1 jun 2021			Polygoon
Gebouw3D	49418	1	16:23, 1 jun 2021			Polygoon
Gebouw3D	49419	1	16:23, 1 jun 2021			Polygoon
Gebouw3D	49420	1	16:23, 1 jun 2021			Polygoon
Gebouw3D	49421	1	16:23, 1 jun 2021			Polygoon
Gebouw3D	50319	1	16:23, 1 jun 2021			Polygoon
Gebouw3D	50320	1	16:23, 1 jun 2021			Polygoon
Gebouw3D	52516	1	16:23, 1 jun 2021			Polygoon
Gebouw3D	52518	1	16:23, 1 jun 2021			Polygoon
Gebouw3D	52521	1	16:23, 1 jun 2021			Polygoon
Gebouw3D	52522	1	16:23, 1 jun 2021			Polygoon
Gebouw3D	52524	1	16:23, 1 jun 2021			Polygoon
Gebouw3D	52525	1	16:23, 1 jun 2021			Polygoon
Gebouw3D	52529	1	16:23, 1 jun 2021			Polygoon
Gebouw3D	52531	1	16:23, 1 jun 2021			Polygoon
Gebouw3D	52533	1	16:23, 1 jun 2021			Polygoon
Gebouw3D	52534	1	16:23, 1 jun 2021			Polygoon
Gebouw3D	52535	1	16:23, 1 jun 2021			Polygoon
Gebouw3D	52538	1	16:23, 1 jun 2021			Polygoon
Gebouw3D	52539	1	16:23, 1 jun 2021			Polygoon
Gebouw3D	52540	1	16:23, 1 jun 2021			Polygoon
Gebouw3D	52541	1	16:23, 1 jun 2021			Polygoon
Gebouw3D	52542	1	16:23, 1 jun 2021			Polygoon
Gebouw3D	52543	1	16:23, 1 jun 2021			Polygoon
Gebouw3D	52576	1	16:23, 1 jun 2021			Polygoon
Gebouw3D	52581	1	16:23, 1 jun 2021			Polygoon
Gebouw3D	52582	1	16:23, 1 jun 2021			Polygoon
Gebouw3D	52583	1	16:23, 1 jun 2021			Polygoon
Gebouw3D	52584	1	16:23, 1 jun 2021			Polygoon
Gebouw3D	52585	1	16:23, 1 jun 2021			Polygoon
Gebouw3D	52586	1	16:23, 1 jun 2021			Polygoon
Gebouw3D	52587	1	16:23, 1 jun 2021			Polygoon
Gebouw3D	52588	1	16:23, 1 jun 2021			Polygoon
Gebouw3D	52589	1	16:23, 1 jun 2021			Polygoon
Gebouw3D	52590	1	16:23, 1 jun 2021			Polygoon
Gebouw3D	52591	1	16:23, 1 jun 2021			Polygoon
Gebouw3D	52592	1	16:23, 1 jun 2021			Polygoon
Gebouw3D	52593	1	16:23, 1 jun 2021			Polygoon
Gebouw3D	52594	1	16:23, 1 jun 2021			Polygoon
Gebouw3D	52595	1	16:23, 1 jun 2021			Polygoon
Gebouw3D	52596	1	16:23, 1 jun 2021			Polygoon
Gebouw3D	52597	1	16:23, 1 jun 2021			Polygoon
Gebouw3D	52598	1	16:23, 1 jun 2021			Polygoon
Gebouw3D	52599	1	16:23, 1 jun 2021			Polygoon
Gebouw3D	52600	1	16:23, 1 jun 2021			Polygoon
Gebouw3D	52635	1	16:23, 1 jun 2021			Polygoon
Gebouw3D	52636	1	16:23, 1 jun 2021			Polygoon
Gebouw3D	52637	1	16:23, 1 jun 2021			Polygoon
Gebouw3D	52638	1	16:23, 1 jun 2021			Polygoon
Gebouw3D	52639	1	16:23, 1 jun 2021			Polygoon
Gebouw3D	52640	1	16:23, 1 jun 2021			Polygoon
Gebouw3D	52641	1	16:23, 1 jun 2021			Polygoon
Gebouw3D	52642	1	16:23, 1 jun 2021			Polygoon
Gebouw3D	52643	1	16:23, 1 jun 2021			Polygoon
Gebouw3D	52644	1	16:23, 1 jun 2021			Polygoon
Gebouw3D	52645	1	16:23, 1 jun 2021			Polygoon
Gebouw3D	52646	1	16:23, 1 jun 2021			Polygoon
Gebouw3D	52647	1	16:23, 1 jun 2021			Polygoon
Gebouw3D	52648	1	16:23, 1 jun 2021			Polygoon
Gebouw3D	52649	1	16:23, 1 jun 2021			Polygoon
Gebouw3D	52650	1	16:23, 1 jun 2021			Polygoon
Gebouw3D	52651	1	16:23, 1 jun 2021			Polygoon
Gebouw3D	52652	1	16:23, 1 jun 2021			Polygoon



## Invoergegevens van het model

### Luitje Broekemastraat en Koggenland

Model: Ontwikkelingslocaties Luitje Broekemastraat en Koggenland  
 Purmerend - Purmerend  
 Groep: (hoofdgroep)  
 Lijst van Gebouwen, voor rekenmethode Wegverkeerslawaaai - RMG-2012, wegverkeer

Groep	X-1	Y-1	Hoogte	Rel.H	Maaiveld	Hdef.	Vormpunten	Omtrek
Gebouw3D	126298,58	500634,02	7,50	7,50	0,00	Relatief	8	37,18
Gebouw3D	126182,02	500634,75	5,70	5,70	0,00	Relatief	4	28,73
Gebouw3D	126195,85	500615,91	5,20	5,20	0,00	Relatief	4	28,72
Gebouw3D	126200,47	500613,13	7,40	7,40	0,00	Relatief	4	28,72
Gebouw3D	126205,09	500610,33	7,40	7,40	0,00	Relatief	4	28,72
Gebouw3D	126424,75	501257,31	7,90	7,90	0,00	Relatief	11	42,40
Gebouw3D	126449,05	501253,41	3,10	3,10	0,00	Relatief	4	8,42
Gebouw3D	125920,00	500875,03	8,20	8,20	0,00	Relatief	4	29,88
Gebouw3D	125938,93	500887,72	8,20	8,20	0,00	Relatief	4	29,29
Gebouw3D	125933,52	500897,17	8,20	8,20	0,00	Relatief	4	29,59
Gebouw3D	125947,06	500901,04	8,20	8,20	0,00	Relatief	4	29,28
Gebouw3D	125941,57	500910,36	8,20	8,20	0,00	Relatief	4	29,28
Gebouw3D	125944,23	500914,71	8,20	8,20	0,00	Relatief	4	29,90
Gebouw3D	125966,04	500932,94	7,60	7,60	0,00	Relatief	4	29,21
Gebouw3D	125974,26	500947,12	7,70	7,70	0,00	Relatief	4	28,16
Gebouw3D	125977,63	500951,39	7,50	7,50	0,00	Relatief	4	29,45
Gebouw3D	125977,63	500951,39	3,30	3,30	0,00	Relatief	4	14,46
Gebouw3D	125982,89	500923,15	8,00	8,00	0,00	Relatief	4	29,36
Gebouw3D	125985,50	500940,27	2,70	2,70	0,00	Relatief	4	11,14
Gebouw3D	125981,83	500938,64	2,70	2,70	0,00	Relatief	4	11,18
Gebouw3D	125971,92	500869,24	2,70	2,70	0,00	Relatief	4	10,83
Gebouw3D	125934,62	500878,39	2,70	2,70	0,00	Relatief	4	10,81
Gebouw3D	125960,98	500873,67	3,50	3,50	0,00	Relatief	4	14,44
Gebouw3D	125957,75	500881,34	3,40	3,40	0,00	Relatief	4	11,80
Gebouw3D	126030,56	501235,66	7,60	7,60	0,00	Relatief	6	29,31
Gebouw3D	126152,74	500799,90	2,70	2,70	0,00	Relatief	4	14,30
Gebouw3D	125929,32	500803,61	7,50	7,50	0,00	Relatief	4	30,44
Gebouw3D	126153,14	500800,62	2,40	2,40	0,00	Relatief	4	10,92
Gebouw3D	125980,07	500817,55	8,10	8,10	0,00	Relatief	4	29,89
Gebouw3D	125908,30	500823,17	2,50	2,50	0,00	Relatief	4	10,38
Gebouw3D	125901,44	500834,00	8,20	8,20	0,00	Relatief	4	30,35
Gebouw3D	125924,84	500844,42	3,50	3,50	0,00	Relatief	4	12,02
Gebouw3D	125966,72	500852,04	7,40	7,40	0,00	Relatief	4	29,25
Gebouw3D	125963,75	500847,88	2,70	2,70	0,00	Relatief	4	12,52
Gebouw3D	125916,58	500850,55	2,60	2,60	0,00	Relatief	4	10,88
Gebouw3D	125904,57	500857,89	8,90	8,90	0,00	Relatief	10	38,35
Gebouw3D	126009,79	500855,94	8,20	8,20	0,00	Relatief	6	29,60
Gebouw3D	126001,41	500861,06	8,20	8,20	0,00	Relatief	6	29,69
Gebouw3D	126000,15	500858,53	2,90	2,90	0,00	Relatief	4	12,64
Gebouw3D	125953,75	500861,80	3,40	3,40	0,00	Relatief	4	14,18
Gebouw3D	126001,41	500861,06	2,80	2,80	0,00	Relatief	4	12,66
Gebouw3D	125973,12	500863,06	2,80	2,80	0,00	Relatief	5	13,22
Gebouw3D	125912,07	500830,83	0,00	0,00	0,00	Relatief	4	10,58
Gebouw3D	125909,24	500819,62	0,00	0,00	0,00	Relatief	4	10,41
Gebouw3D	125906,97	500821,00	0,00	0,00	0,00	Relatief	4	10,40
Gebouw3D	126084,00	500985,81	9,60	9,60	0,00	Relatief	4	29,81
Gebouw3D	126038,08	501000,31	8,20	8,20	0,00	Relatief	4	28,28
Gebouw3D	126006,85	501000,42	8,30	8,30	0,00	Relatief	4	28,64
Gebouw3D	126026,50	501001,06	2,60	2,60	0,00	Relatief	4	11,10
Gebouw3D	126022,87	500999,41	2,60	2,60	0,00	Relatief	4	11,13
Gebouw3D	126026,30	501005,04	2,60	2,60	0,00	Relatief	4	11,04
Gebouw3D	126002,20	501009,56	8,20	8,20	0,00	Relatief	4	28,26
Gebouw3D	126095,49	501007,54	2,70	2,70	0,00	Relatief	4	10,17
Gebouw3D	126095,49	501007,54	2,70	2,70	0,00	Relatief	4	10,13
Gebouw3D	126028,54	501008,62	2,60	2,60	0,00	Relatief	4	11,16
Gebouw3D	126005,01	501014,16	8,20	8,20	0,00	Relatief	4	28,27
Gebouw3D	126028,30	501012,62	2,60	2,60	0,00	Relatief	4	11,14
Gebouw3D	126053,12	501025,58	7,60	7,60	0,00	Relatief	4	29,02
Gebouw3D	126053,12	501025,58	2,60	2,60	0,00	Relatief	4	15,55
Gebouw3D	126044,74	501030,69	2,60	2,60	0,00	Relatief	4	11,18
Gebouw3D	126040,13	501029,65	2,60	2,60	0,00	Relatief	4	11,26
Gebouw3D	126013,85	501036,68	9,60	9,60	0,00	Relatief	4	29,90
Gebouw3D	126043,56	501035,27	2,70	2,70	0,00	Relatief	4	11,10

## Invoergegevens van het model

### Luitje Broekemastraat en Koggenland

Model: Ontwikkelingslocaties Luitje Broekemastraat en Koggenland  
 Purmerend - Purmerend  
 Groep: (hoofdgroep)  
 Lijst van Gebouwen, voor rekenmethode Wegverkeerslawaaai - RMG-2012, wegverkeer

Groep	Oppervlak	Min.lengte	Max.lengte	Functie	Gebouwtype	BAG-id	Gemeente	Jaar
Gebouw3D	73,62	0,74	9,33					0
Gebouw3D	48,43	5,40	8,97					0
Gebouw3D	48,36	5,29	8,97					0
Gebouw3D	48,37	5,40	8,96					0
Gebouw3D	48,36	5,39	8,96					0
Gebouw3D	61,17	0,30	15,29					0
Gebouw3D	3,42	1,32	3,32					0
Gebouw3D	51,48	5,39	9,55					0
Gebouw3D	48,68	5,10	9,55					0
Gebouw3D	50,13	5,25	9,55					0
Gebouw3D	48,65	5,09	9,55					0
Gebouw3D	48,65	5,09	9,54					0
Gebouw3D	51,59	5,40	9,54					0
Gebouw3D	50,42	5,60	9,05					0
Gebouw3D	46,86	5,40	8,68					0
Gebouw3D	50,30	5,38	9,35					0
Gebouw3D	9,95	1,85	5,38					0
Gebouw3D	50,84	5,59	9,12					0
Gebouw3D	7,52	2,29	3,28					0
Gebouw3D	7,55	2,28	3,30					0
Gebouw3D	6,94	2,09	3,33					0
Gebouw3D	6,93	2,09	3,32					0
Gebouw3D	11,57	2,40	4,82					0
Gebouw3D	8,47	2,47	3,44					0
Gebouw3D	49,43	0,27	9,17					0
Gebouw3D	12,24	2,84	4,31					0
Gebouw3D	53,04	5,39	9,82					0
Gebouw3D	7,03	2,08	3,38					0
Gebouw3D	51,55	5,39	9,55					0
Gebouw3D	6,73	2,54	2,65					0
Gebouw3D	52,71	5,38	9,79					0
Gebouw3D	8,83	2,55	3,50					0
Gebouw3D	48,54	5,09	9,53					0
Gebouw3D	8,68	2,07	4,20					0
Gebouw3D	7,03	2,11	3,33					0
Gebouw3D	63,67	0,01	9,55					0
Gebouw3D	49,01	0,02	9,84					0
Gebouw3D	49,38	0,08	9,82					0
Gebouw3D	9,85	2,81	3,63					0
Gebouw3D	12,57	3,53	3,56					0
Gebouw3D	9,90	2,84	3,57					0
Gebouw3D	9,10	1,03	4,20					0
Gebouw3D	6,98	2,55	2,74					0
Gebouw3D	6,78	2,55	2,66					0
Gebouw3D	6,75	2,54	2,65					0
Gebouw3D	52,02	5,57	9,33					0
Gebouw3D	47,21	5,40	8,74					0
Gebouw3D	48,80	5,58	8,73					0
Gebouw3D	7,42	2,24	3,32					0
Gebouw3D	7,45	2,24	3,33					0
Gebouw3D	7,34	2,24	3,28					0
Gebouw3D	47,14	5,39	8,74					0
Gebouw3D	6,47	2,49	2,61					0
Gebouw3D	6,41	2,50	2,58					0
Gebouw3D	7,53	2,28	3,29					0
Gebouw3D	47,17	5,40	8,74					0
Gebouw3D	7,52	2,29	3,28					0
Gebouw3D	49,19	5,40	9,11					0
Gebouw3D	12,84	2,37	5,40					0
Gebouw3D	7,56	2,29	3,30					0
Gebouw3D	7,65	2,30	3,33					0
Gebouw3D	52,38	5,60	9,35					0
Gebouw3D	7,48	2,30	3,26					0





## Invoergegevens van het model Luitje Broekemastraat en Koggenland

Model: Ontwikkelingslocaties Luitje Broekemastraat en Koggenland  
Purmerend - Purmerend  
Groep: (hoofdgroep)  
Lijst van Gebouwen, voor rekenmethode Wegverkeerslawaaai - RMG-2012, wegverkeer

Groep	ItemID	Grp.ID	Datum	Naam	Omschr.	Vorm
Gebouw3D	52653	1	16:23, 1 jun 2021			Polygoon
Gebouw3D	52654	1	16:23, 1 jun 2021			Polygoon
Gebouw3D	52655	1	16:23, 1 jun 2021			Polygoon
Gebouw3D	52656	1	16:23, 1 jun 2021			Polygoon
Gebouw3D	52657	1	16:23, 1 jun 2021			Polygoon
Gebouw3D	52658	1	16:23, 1 jun 2021			Polygoon
Gebouw3D	52659	1	16:23, 1 jun 2021			Polygoon
Gebouw3D	52660	1	16:23, 1 jun 2021			Polygoon
Gebouw3D	52661	1	16:23, 1 jun 2021			Polygoon
Gebouw3D	52662	1	16:23, 1 jun 2021			Polygoon
Gebouw3D	52663	1	16:23, 1 jun 2021			Polygoon
Gebouw3D	52664	1	16:23, 1 jun 2021			Polygoon
Gebouw3D	52665	1	16:23, 1 jun 2021			Polygoon
Gebouw3D	52670	1	16:23, 1 jun 2021			Polygoon
Gebouw3D	52671	1	16:23, 1 jun 2021			Polygoon
Gebouw3D	52672	1	16:23, 1 jun 2021			Polygoon
Gebouw3D	52673	1	16:23, 1 jun 2021			Polygoon
Gebouw3D	52675	1	16:23, 1 jun 2021			Polygoon
Gebouw3D	52676	1	16:23, 1 jun 2021			Polygoon
Gebouw3D	52682	1	16:23, 1 jun 2021			Polygoon
Gebouw3D	52690	1	16:23, 1 jun 2021			Polygoon
Gebouw3D	52691	1	16:23, 1 jun 2021			Polygoon
Gebouw3D	52692	1	16:23, 1 jun 2021			Polygoon
Gebouw3D	52693	1	16:23, 1 jun 2021			Polygoon
Gebouw3D	52694	1	16:23, 1 jun 2021			Polygoon
Gebouw3D	52695	1	16:23, 1 jun 2021			Polygoon
Gebouw3D	52696	1	16:23, 1 jun 2021			Polygoon
Gebouw3D	52702	1	16:23, 1 jun 2021			Polygoon
Gebouw3D	52703	1	16:23, 1 jun 2021			Polygoon
Gebouw3D	52704	1	16:23, 1 jun 2021			Polygoon
Gebouw3D	52705	1	16:23, 1 jun 2021			Polygoon
Gebouw3D	52706	1	16:23, 1 jun 2021			Polygoon
Gebouw3D	52707	1	16:23, 1 jun 2021			Polygoon
Gebouw3D	52708	1	16:23, 1 jun 2021			Polygoon
Gebouw3D	52709	1	16:23, 1 jun 2021			Polygoon
Gebouw3D	52710	1	16:23, 1 jun 2021			Polygoon
Gebouw3D	52711	1	16:23, 1 jun 2021			Polygoon
Gebouw3D	52712	1	16:23, 1 jun 2021			Polygoon
Gebouw3D	52713	1	16:23, 1 jun 2021			Polygoon
Gebouw3D	52714	1	16:23, 1 jun 2021			Polygoon
Gebouw3D	52715	1	16:23, 1 jun 2021			Polygoon
Gebouw3D	52716	1	16:23, 1 jun 2021			Polygoon
Gebouw3D	52717	1	16:23, 1 jun 2021			Polygoon
Gebouw3D	52718	1	16:23, 1 jun 2021			Polygoon
Gebouw3D	52719	1	16:23, 1 jun 2021			Polygoon
Gebouw3D	52720	1	16:23, 1 jun 2021			Polygoon
Gebouw3D	52721	1	16:23, 1 jun 2021			Polygoon
Gebouw3D	52722	1	16:23, 1 jun 2021			Polygoon
Gebouw3D	52723	1	16:23, 1 jun 2021			Polygoon
Gebouw3D	52724	1	16:23, 1 jun 2021			Polygoon
Gebouw3D	52725	1	16:23, 1 jun 2021			Polygoon
Gebouw3D	52726	1	16:23, 1 jun 2021			Polygoon
Gebouw3D	52727	1	16:23, 1 jun 2021			Polygoon
Gebouw3D	52728	1	16:23, 1 jun 2021			Polygoon
Gebouw3D	52729	1	16:23, 1 jun 2021			Polygoon
Gebouw3D	52730	1	16:23, 1 jun 2021			Polygoon
Gebouw3D	52731	1	16:23, 1 jun 2021			Polygoon
Gebouw3D	52732	1	16:23, 1 jun 2021			Polygoon
Gebouw3D	52733	1	16:23, 1 jun 2021			Polygoon
Gebouw3D	52734	1	16:23, 1 jun 2021			Polygoon
Gebouw3D	52735	1	16:23, 1 jun 2021			Polygoon
Gebouw3D	52736	1	16:23, 1 jun 2021			Polygoon
Gebouw3D	52737	1	16:23, 1 jun 2021			Polygoon

## Invoergegevens van het model Luitje Broekemastraat en Koggenland

Model: Ontwikkelingslocaties Luitje Broekemastraat en Koggenland  
Purmerend - Purmerend  
Groep: (hoofdgroep)  
Lijst van Gebouwen, voor rekenmethode Wegverkeerslawaaai - RMG-2012, wegverkeer

Groep	X-1	Y-1	Hoogte	Rel.H	Maaiveld	Hdef.	Vormpunten	Omtrek
Gebouw3D	126045,72	501038,90	2,60	2,60	0,00	Relatief	4	11,06
Gebouw3D	126043,80	501040,06	2,60	2,60	0,00	Relatief	4	11,06
Gebouw3D	126022,36	501050,69	9,60	9,60	0,00	Relatief	4	29,50
Gebouw3D	126088,00	501048,88	8,10	8,10	0,00	Relatief	4	29,60
Gebouw3D	126083,38	501051,72	8,10	8,10	0,00	Relatief	5	29,16
Gebouw3D	126078,86	501065,00	7,30	7,30	0,00	Relatief	6	29,76
Gebouw3D	126038,75	501059,67	5,50	5,50	0,00	Relatief	4	29,51
Gebouw3D	126088,36	501059,84	3,30	3,30	0,00	Relatief	6	19,37
Gebouw3D	126074,18	501057,36	8,10	8,10	0,00	Relatief	6	29,67
Gebouw3D	126083,68	501062,53	2,90	2,90	0,00	Relatief	7	19,88
Gebouw3D	126069,57	501060,18	8,10	8,10	0,00	Relatief	6	30,00
Gebouw3D	126081,87	501063,77	2,90	2,90	0,00	Relatief	4	12,74
Gebouw3D	126078,58	501070,67	2,90	2,90	0,00	Relatief	4	12,82
Gebouw3D	126091,04	500997,37	9,60	9,60	0,00	Relatief	4	29,88
Gebouw3D	126099,57	501011,38	9,60	9,60	0,00	Relatief	4	29,48
Gebouw3D	126069,90	501078,41	4,60	4,60	0,00	Relatief	4	9,28
Gebouw3D	126122,67	501056,73	9,00	9,00	0,00	Relatief	10	44,19
Gebouw3D	126068,92	501094,49	2,80	2,80	0,00	Relatief	4	14,07
Gebouw3D	126055,75	501099,74	8,50	8,50	0,00	Relatief	6	29,55
Gebouw3D	126090,18	501129,33	3,20	3,20	0,00	Relatief	6	20,42
Gebouw3D	126067,11	501253,12	2,90	2,90	0,00	Relatief	6	38,05
Gebouw3D	126075,60	501258,00	2,90	2,90	0,00	Relatief	6	38,05
Gebouw3D	126072,73	501262,32	2,90	2,90	0,00	Relatief	6	38,01
Gebouw3D	126077,22	501269,65	2,90	2,90	0,00	Relatief	6	38,09
Gebouw3D	126078,35	501271,50	2,80	2,80	0,00	Relatief	6	38,46
Gebouw3D	126040,33	501251,59	8,30	8,30	0,00	Relatief	6	28,77
Gebouw3D	126044,67	501249,01	2,70	2,70	0,00	Relatief	4	14,76
Gebouw3D	126397,13	501083,89	5,60	5,60	0,00	Relatief	6	30,23
Gebouw3D	126388,81	501088,91	7,90	7,90	0,00	Relatief	6	30,52
Gebouw3D	126117,94	501088,30	2,90	2,90	0,00	Relatief	4	13,13
Gebouw3D	126323,37	501093,42	5,50	5,50	0,00	Relatief	4	27,14
Gebouw3D	126397,08	501102,00	7,90	7,90	0,00	Relatief	6	30,24
Gebouw3D	126397,35	501103,03	7,90	7,90	0,00	Relatief	6	30,23
Gebouw3D	126334,54	501111,89	8,20	8,20	0,00	Relatief	10	43,50
Gebouw3D	126103,02	501114,90	7,10	7,10	0,00	Relatief	6	39,06
Gebouw3D	126110,32	501126,81	7,70	7,70	0,00	Relatief	6	29,26
Gebouw3D	126351,32	501128,30	2,60	2,60	0,00	Relatief	4	10,66
Gebouw3D	126347,72	501141,92	8,30	8,30	0,00	Relatief	6	27,42
Gebouw3D	126142,93	501146,70	8,50	8,50	0,00	Relatief	6	29,15
Gebouw3D	126397,82	501149,89	7,50	7,50	0,00	Relatief	4	26,40
Gebouw3D	126161,07	501151,04	2,90	2,90	0,00	Relatief	4	13,18
Gebouw3D	126181,29	501154,08	8,10	8,10	0,00	Relatief	6	29,19
Gebouw3D	126364,90	501157,17	8,20	8,20	0,00	Relatief	6	27,48
Gebouw3D	126182,88	501156,88	2,90	2,90	0,00	Relatief	4	13,41
Gebouw3D	126372,11	501157,76	2,60	2,60	0,00	Relatief	4	10,68
Gebouw3D	126363,46	501170,62	8,30	8,30	0,00	Relatief	4	27,21
Gebouw3D	126372,68	501170,03	5,50	5,50	0,00	Relatief	8	36,75
Gebouw3D	126119,64	501170,71	2,90	2,90	0,00	Relatief	4	13,96
Gebouw3D	126111,01	501180,74	8,40	8,40	0,00	Relatief	6	29,16
Gebouw3D	126371,41	501178,46	6,20	6,20	0,00	Relatief	10	38,06
Gebouw3D	126374,20	501183,08	8,30	8,30	0,00	Relatief	4	16,28
Gebouw3D	126111,01	501180,74	2,80	2,80	0,00	Relatief	4	12,95
Gebouw3D	126106,13	501188,88	2,90	2,90	0,00	Relatief	6	14,78
Gebouw3D	126385,82	501207,60	8,30	8,30	0,00	Relatief	6	27,45
Gebouw3D	126380,23	501198,35	8,30	8,30	0,00	Relatief	4	27,22
Gebouw3D	126365,50	501117,04	2,60	2,60	0,00	Relatief	4	10,67
Gebouw3D	126348,71	501089,36	2,50	2,50	0,00	Relatief	4	10,69
Gebouw3D	126372,40	501107,93	7,60	7,60	0,00	Relatief	4	26,36
Gebouw3D	126374,64	501189,11	8,00	8,00	0,00	Relatief	4	27,15
Gebouw3D	126330,08	501089,37	2,60	2,60	0,00	Relatief	4	6,27
Gebouw3D	126333,36	501098,62	2,50	2,50	0,00	Relatief	4	10,66
Gebouw3D	126321,95	501106,87	8,20	8,20	0,00	Relatief	8	35,16
Gebouw3D	126338,72	501134,59	10,90	10,90	0,00	Relatief	8	35,16

## Invoergegevens van het model Luitje Broekemastraat en Koggenland

Model: Ontwikkelingslocaties Luitje Broekemastraat en Koggenland  
Purmerend - Purmerend  
Groep: (hoofdgroep)  
Lijst van Gebouwen, voor rekenmethode Wegverkeerslawaaai - RMG-2012, wegverkeer

Groep	Oppervlak	Min.lengte	Max.lengte	Functie	Gebouwtype	BAG-id	Gemeente	Jaar
Gebouw3D	7,37	2,24	3,29					0
Gebouw3D	7,37	2,24	3,29					0
Gebouw3D	50,50	5,40	9,35					0
Gebouw3D	50,79	5,42	9,53					0
Gebouw3D	48,48	2,35	9,38					0
Gebouw3D	49,48	0,53	9,48					0
Gebouw3D	50,52	5,40	9,35					0
Gebouw3D	17,28	1,82	5,42					0
Gebouw3D	49,42	0,48	9,44					0
Gebouw3D	10,22	0,04	4,70					0
Gebouw3D	50,85	0,50	9,45					0
Gebouw3D	9,16	2,19	4,17					0
Gebouw3D	9,26	2,20	4,21					0
Gebouw3D	52,29	5,59	9,35					0
Gebouw3D	50,39	5,37	9,36					0
Gebouw3D	5,30	2,04	2,60					0
Gebouw3D	74,45	0,01	14,17					0
Gebouw3D	11,05	2,38	4,83					0
Gebouw3D	49,43	0,16	9,56					0
Gebouw3D	19,67	2,06	5,44					0
Gebouw3D	58,72	2,20	13,63					0
Gebouw3D	58,44	2,19	13,63					0
Gebouw3D	58,41	2,19	13,63					0
Gebouw3D	58,57	2,17	13,63					0
Gebouw3D	60,26	2,22	13,63					0
Gebouw3D	48,24	0,10	8,97					0
Gebouw3D	12,05	2,41	4,95					0
Gebouw3D	51,17	0,30	9,72					0
Gebouw3D	52,52	0,30	9,72					0
Gebouw3D	9,76	2,28	4,29					0
Gebouw3D	44,14	5,40	8,17					0
Gebouw3D	51,23	0,30	9,72					0
Gebouw3D	51,16	0,30	9,72					0
Gebouw3D	65,42	1,17	11,56					0
Gebouw3D	61,86	2,38	13,97					0
Gebouw3D	48,99	0,15	9,35					0
Gebouw3D	6,98	2,32	3,02					0
Gebouw3D	44,86	0,08	8,17					0
Gebouw3D	47,94	0,01	9,51					0
Gebouw3D	42,11	5,40	7,80					0
Gebouw3D	10,00	2,38	4,38					0
Gebouw3D	48,94	0,10	9,30					0
Gebouw3D	45,08	0,09	8,19					0
Gebouw3D	9,87	2,18	4,61					0
Gebouw3D	7,02	2,33	3,01					0
Gebouw3D	44,32	5,40	8,20					0
Gebouw3D	66,19	0,74	11,79					0
Gebouw3D	10,91	2,39	4,80					0
Gebouw3D	48,00	0,79	8,78					0
Gebouw3D	51,65	1,16	9,04					0
Gebouw3D	14,80	2,74	5,40					0
Gebouw3D	9,66	2,39	4,36					0
Gebouw3D	10,94	0,05	4,59					0
Gebouw3D	44,98	0,08	8,20					0
Gebouw3D	44,36	5,40	8,20					0
Gebouw3D	7,00	2,32	3,02					0
Gebouw3D	7,02	2,32	3,03					0
Gebouw3D	42,03	5,40	7,78					0
Gebouw3D	44,06	5,34	8,20					0
Gebouw3D	2,29	1,15	1,98					0
Gebouw3D	6,98	2,32	3,01					0
Gebouw3D	50,75	1,16	8,17					0
Gebouw3D	50,79	1,15	8,17					0

# Invoergegevens van het model

## Luitje Broekemastraat en Koggenland

Model: Ontwikkelingslocaties Luitje Broekemastraat en Koggenland  
 Purmerend - Purmerend

Groep: (hoofdgroep)  
 Lijst van Gebouwen, voor rekenmethode WegverkeerslawaaI - RMG-2012, wegverkeer

Groep	AHN-jaar	Trust	Cp	Zwevend	Refl. 63	Refl. 125	Refl. 250	Refl. 500	Refl. 1k	Refl. 2k	Refl. 4k
Gebouw3D	0	0	0	dB	False	0,80	0,80	0,80	0,80	0,80	0,80
Gebouw3D	0	0	0	dB	False	0,80	0,80	0,80	0,80	0,80	0,80
Gebouw3D	0	0	0	dB	False	0,80	0,80	0,80	0,80	0,80	0,80
Gebouw3D	0	0	0	dB	False	0,80	0,80	0,80	0,80	0,80	0,80
Gebouw3D	0	0	0	dB	False	0,80	0,80	0,80	0,80	0,80	0,80
Gebouw3D	0	0	0	dB	False	0,80	0,80	0,80	0,80	0,80	0,80
Gebouw3D	0	0	0	dB	False	0,80	0,80	0,80	0,80	0,80	0,80
Gebouw3D	0	0	0	dB	False	0,80	0,80	0,80	0,80	0,80	0,80
Gebouw3D	0	0	0	dB	False	0,80	0,80	0,80	0,80	0,80	0,80
Gebouw3D	0	0	0	dB	False	0,80	0,80	0,80	0,80	0,80	0,80
Gebouw3D	0	0	0	dB	False	0,80	0,80	0,80	0,80	0,80	0,80
Gebouw3D	0	0	0	dB	False	0,80	0,80	0,80	0,80	0,80	0,80
Gebouw3D	0	0	0	dB	False	0,80	0,80	0,80	0,80	0,80	0,80
Gebouw3D	0	0	0	dB	False	0,80	0,80	0,80	0,80	0,80	0,80
Gebouw3D	0	0	0	dB	False	0,80	0,80	0,80	0,80	0,80	0,80
Gebouw3D	0	0	0	dB	False	0,80	0,80	0,80	0,80	0,80	0,80
Gebouw3D	0	0	0	dB	False	0,80	0,80	0,80	0,80	0,80	0,80
Gebouw3D	0	0	0	dB	False	0,80	0,80	0,80	0,80	0,80	0,80
Gebouw3D	0	0	0	dB	False	0,80	0,80	0,80	0,80	0,80	0,80
Gebouw3D	0	0	0	dB	False	0,80	0,80	0,80	0,80	0,80	0,80
Gebouw3D	0	0	0	dB	False	0,80	0,80	0,80	0,80	0,80	0,80
Gebouw3D	0	0	0	dB	False	0,80	0,80	0,80	0,80	0,80	0,80
Gebouw3D	0	0	0	dB	False	0,80	0,80	0,80	0,80	0,80	0,80
Gebouw3D	0	0	0	dB	False	0,80	0,80	0,80	0,80	0,80	0,80
Gebouw3D	0	0	0	dB	False	0,80	0,80	0,80	0,80	0,80	0,80
Gebouw3D	0	0	0	dB	False	0,80	0,80	0,80	0,80	0,80	0,80
Gebouw3D	0	0	0	dB	False	0,80	0,80	0,80	0,80	0,80	0,80
Gebouw3D	0	0	0	dB	False	0,80	0,80	0,80	0,80	0,80	0,80
Gebouw3D	0	0	0	dB	False	0,80	0,80	0,80	0,80	0,80	0,80
Gebouw3D	0	0	0	dB	False	0,80	0,80	0,80	0,80	0,80	0,80
Gebouw3D	0	0	0	dB	False	0,80	0,80	0,80	0,80	0,80	0,80
Gebouw3D	0	0	0	dB	False	0,80	0,80	0,80	0,80	0,80	0,80
Gebouw3D	0	0	0	dB	False	0,80	0,80	0,80	0,80	0,80	0,80
Gebouw3D	0	0	0	dB	False	0,80	0,80	0,80	0,80	0,80	0,80
Gebouw3D	0	0	0	dB	False	0,80	0,80	0,80	0,80	0,80	0,80
Gebouw3D	0	0	0	dB	False	0,80	0,80	0,80	0,80	0,80	0,80
Gebouw3D	0	0	0	dB	False	0,80	0,80	0,80	0,80	0,80	0,80
Gebouw3D	0	0	0	dB	False	0,80	0,80	0,80	0,80	0,80	0,80
Gebouw3D	0	0	0	dB	False	0,80	0,80	0,80	0,80	0,80	0,80
Gebouw3D	0	0	0	dB	False	0,80	0,80	0,80	0,80	0,80	0,80
Gebouw3D	0	0	0	dB	False	0,80	0,80	0,80	0,80	0,80	0,80
Gebouw3D	0	0	0	dB	False	0,80	0,80	0,80	0,80	0,80	0,80
Gebouw3D	0	0	0	dB	False	0,80	0,80	0,80	0,80	0,80	0,80
Gebouw3D	0	0	0	dB	False	0,80	0,80	0,80	0,80	0,80	0,80
Gebouw3D	0	0	0	dB	False	0,80	0,80	0,80	0,80	0,80	0,80
Gebouw3D	0	0	0	dB	False	0,80	0,80	0,80	0,80	0,80	0,80
Gebouw3D	0	0	0	dB	False	0,80	0,80	0,80	0,80	0,80	0,80





## Invoergegevens van het model Luitje Broekemastraat en Koggenland

Model: Ontwikkelingslocaties Luitje Broekemastraat en Koggenland  
Purmerend - Purmerend  
Groep: (hoofdgroep)  
Lijst van Gebouwen, voor rekenmethode Wegverkeerslawaaï - RMG-2012, wegverkeer

Groep	ItemID	Grp.ID	Datum	Naam	Omschr.	Vorm
Gebouw3D	52738	1	16:23, 1 jun 2021			Polygoon
Gebouw3D	52739	1	16:23, 1 jun 2021			Polygoon
Gebouw3D	52740	1	16:23, 1 jun 2021			Polygoon
Gebouw3D	52741	1	16:23, 1 jun 2021			Polygoon
Gebouw3D	52742	1	16:23, 1 jun 2021			Polygoon
Gebouw3D	52743	1	16:23, 1 jun 2021			Polygoon
Gebouw3D	52744	1	16:23, 1 jun 2021			Polygoon
Gebouw3D	52745	1	16:23, 1 jun 2021			Polygoon
Gebouw3D	52746	1	16:23, 1 jun 2021			Polygoon
Gebouw3D	52747	1	16:23, 1 jun 2021			Polygoon
Gebouw3D	52748	1	16:23, 1 jun 2021			Polygoon
Gebouw3D	52749	1	16:23, 1 jun 2021			Polygoon
Gebouw3D	52750	1	16:23, 1 jun 2021			Polygoon
Gebouw3D	52751	1	16:23, 1 jun 2021			Polygoon
Gebouw3D	52752	1	16:23, 1 jun 2021			Polygoon
Gebouw3D	52753	1	16:23, 1 jun 2021			Polygoon
Gebouw3D	52754	1	16:23, 1 jun 2021			Polygoon
Gebouw3D	52755	1	16:23, 1 jun 2021			Polygoon
Gebouw3D	52756	1	16:23, 1 jun 2021			Polygoon
Gebouw3D	52757	1	16:23, 1 jun 2021			Polygoon
Gebouw3D	52758	1	16:23, 1 jun 2021			Polygoon
Gebouw3D	52759	1	16:23, 1 jun 2021			Polygoon
Gebouw3D	52760	1	16:23, 1 jun 2021			Polygoon
Gebouw3D	52761	1	16:23, 1 jun 2021			Polygoon
Gebouw3D	52762	1	16:23, 1 jun 2021			Polygoon
Gebouw3D	52763	1	16:23, 1 jun 2021			Polygoon
Gebouw3D	52764	1	16:23, 1 jun 2021			Polygoon
Gebouw3D	52765	1	16:23, 1 jun 2021			Polygoon
Gebouw3D	52766	1	16:23, 1 jun 2021			Polygoon
Gebouw3D	52767	1	16:23, 1 jun 2021			Polygoon
Gebouw3D	52768	1	16:23, 1 jun 2021			Polygoon
Gebouw3D	52769	1	16:23, 1 jun 2021			Polygoon
Gebouw3D	52770	1	16:23, 1 jun 2021			Polygoon
Gebouw3D	52771	1	16:23, 1 jun 2021			Polygoon
Gebouw3D	52772	1	16:23, 1 jun 2021			Polygoon
Gebouw3D	52773	1	16:23, 1 jun 2021			Polygoon
Gebouw3D	52774	1	16:23, 1 jun 2021			Polygoon
Gebouw3D	52775	1	16:23, 1 jun 2021			Polygoon
Gebouw3D	52776	1	16:23, 1 jun 2021			Polygoon
Gebouw3D	52777	1	16:23, 1 jun 2021			Polygoon
Gebouw3D	52778	1	16:23, 1 jun 2021			Polygoon
Gebouw3D	52779	1	16:23, 1 jun 2021			Polygoon
Gebouw3D	52781	1	16:23, 1 jun 2021			Polygoon
Gebouw3D	52783	1	16:23, 1 jun 2021			Polygoon
Gebouw3D	52804	1	16:23, 1 jun 2021			Polygoon
Gebouw3D	52805	1	16:23, 1 jun 2021			Polygoon
Gebouw3D	52816	1	16:23, 1 jun 2021			Polygoon
Gebouw3D	52817	1	16:23, 1 jun 2021			Polygoon
Gebouw3D	52818	1	16:23, 1 jun 2021			Polygoon
Gebouw3D	52819	1	16:23, 1 jun 2021			Polygoon
Gebouw3D	52820	1	16:23, 1 jun 2021			Polygoon
Gebouw3D	52821	1	16:23, 1 jun 2021			Polygoon
Gebouw3D	52822	1	16:23, 1 jun 2021			Polygoon
Gebouw3D	52823	1	16:23, 1 jun 2021			Polygoon
Gebouw3D	52824	1	16:23, 1 jun 2021			Polygoon
Gebouw3D	52825	1	16:23, 1 jun 2021			Polygoon
Gebouw3D	52826	1	16:23, 1 jun 2021			Polygoon
Gebouw3D	52827	1	16:23, 1 jun 2021			Polygoon
Gebouw3D	52828	1	16:23, 1 jun 2021			Polygoon
Gebouw3D	52829	1	16:23, 1 jun 2021			Polygoon
Gebouw3D	52830	1	16:23, 1 jun 2021			Polygoon
Gebouw3D	52831	1	16:23, 1 jun 2021			Polygoon
Gebouw3D	52832	1	16:23, 1 jun 2021			Polygoon

## Invoergegevens van het model Luitje Broekemastraat en Koggenland

Model: Ontwikkelingslocaties Luitje Broekemastraat en Koggenland  
Purmerend - Purmerend  
Groep: (hoofdgroep)  
Lijst van Gebouwen, voor rekenmethode Wegverkeerslawaaai - RMG-2012, wegverkeer

Groep	X-1	Y-1	Hoogte	Rel.H	Maaiveld	Hdef.	Vormpunten	Omtrek
Gebouw3D	126335,92	501129,96	9,10	9,10	0,00	Relatief	6	32,84
Gebouw3D	126244,96	501214,81	8,30	8,30	0,00	Relatief	4	28,78
Gebouw3D	126231,06	501223,31	8,10	8,10	0,00	Relatief	4	28,94
Gebouw3D	126224,82	501223,60	3,30	3,30	0,00	Relatief	4	15,72
Gebouw3D	126226,12	501225,72	8,10	8,10	0,00	Relatief	4	29,93
Gebouw3D	126211,00	501232,05	3,10	3,10	0,00	Relatief	4	15,82
Gebouw3D	126212,30	501234,18	8,00	8,00	0,00	Relatief	4	29,80
Gebouw3D	126184,58	501249,95	2,60	2,60	0,00	Relatief	4	10,61
Gebouw3D	126195,82	501262,53	8,20	8,20	0,00	Relatief	4	28,85
Gebouw3D	126276,80	501259,35	3,40	3,40	0,00	Relatief	4	16,28
Gebouw3D	126191,02	501254,90	8,20	8,20	0,00	Relatief	4	28,84
Gebouw3D	126157,12	501255,49	2,50	2,50	0,00	Relatief	4	7,68
Gebouw3D	126172,43	501266,28	8,20	8,20	0,00	Relatief	4	28,86
Gebouw3D	126163,19	501271,93	8,20	8,20	0,00	Relatief	4	28,85
Gebouw3D	126220,30	501293,82	2,50	2,50	0,00	Relatief	4	9,67
Gebouw3D	126230,95	501294,65	2,70	2,70	0,00	Relatief	4	18,24
Gebouw3D	126209,82	501297,32	2,50	2,50	0,00	Relatief	4	9,66
Gebouw3D	126209,05	501300,65	2,50	2,50	0,00	Relatief	4	9,62
Gebouw3D	126230,81	501305,91	2,60	2,60	0,00	Relatief	4	18,27
Gebouw3D	126203,99	501310,36	2,50	2,50	0,00	Relatief	4	9,80
Gebouw3D	126206,11	501309,07	2,50	2,50	0,00	Relatief	4	9,67
Gebouw3D	126231,73	501317,04	2,50	2,50	0,00	Relatief	4	15,86
Gebouw3D	126260,00	501318,00	2,60	2,60	0,00	Relatief	4	13,68
Gebouw3D	126209,60	501319,58	2,50	2,50	0,00	Relatief	4	9,79
Gebouw3D	126245,35	501329,05	7,90	7,90	0,00	Relatief	6	29,92
Gebouw3D	126209,60	501319,58	2,50	2,50	0,00	Relatief	4	9,66
Gebouw3D	126179,14	501314,29	7,00	7,00	0,00	Relatief	4	13,91
Gebouw3D	126175,98	501320,42	0,00	0,00	0,00	Relatief	4	9,57
Gebouw3D	126174,74	501318,39	0,00	0,00	0,00	Relatief	4	9,56
Gebouw3D	126212,10	501326,40	0,00	0,00	0,00	Relatief	4	9,71
Gebouw3D	126290,52	501336,47	2,70	2,70	0,00	Relatief	4	11,95
Gebouw3D	126309,85	501341,43	7,90	7,90	0,00	Relatief	6	29,48
Gebouw3D	126296,38	501341,24	2,70	2,70	0,00	Relatief	4	12,34
Gebouw3D	126203,53	501343,44	3,10	3,10	0,00	Relatief	4	16,01
Gebouw3D	126312,25	501346,36	3,10	3,10	0,00	Relatief	4	16,03
Gebouw3D	126190,23	501356,08	3,00	3,00	0,00	Relatief	4	15,96
Gebouw3D	126306,30	501356,29	3,00	3,00	0,00	Relatief	4	15,39
Gebouw3D	126212,13	501372,96	2,50	2,50	0,00	Relatief	4	9,66
Gebouw3D	126220,24	501383,43	2,50	2,50	0,00	Relatief	4	9,65
Gebouw3D	126220,24	501383,43	2,50	2,50	0,00	Relatief	4	9,75
Gebouw3D	126242,03	501401,86	2,90	2,90	0,00	Relatief	4	15,18
Gebouw3D	126231,57	501401,96	2,50	2,50	0,00	Relatief	4	9,70
Gebouw3D	126231,03	501408,56	2,60	2,60	0,00	Relatief	4	15,77
Gebouw3D	126249,67	501409,84	3,20	3,20	0,00	Relatief	4	16,09
Gebouw3D	126187,28	501338,93	0,00	0,00	0,00	Relatief	4	9,59
Gebouw3D	126186,04	501336,90	0,00	0,00	0,00	Relatief	4	9,56
Gebouw3D	126329,46	500925,63	6,30	6,30	0,00	Relatief	4	30,67
Gebouw3D	126366,14	500936,80	6,30	6,30	0,00	Relatief	4	30,02
Gebouw3D	126349,03	500939,41	6,20	6,20	0,00	Relatief	4	30,04
Gebouw3D	126354,62	500948,65	6,20	6,20	0,00	Relatief	4	30,05
Gebouw3D	126306,56	500952,41	7,80	7,80	0,00	Relatief	4	29,64
Gebouw3D	126309,35	500957,03	7,90	7,90	0,00	Relatief	4	29,68
Gebouw3D	126360,21	500957,89	6,20	6,20	0,00	Relatief	4	30,05
Gebouw3D	126365,79	500967,13	6,30	6,30	0,00	Relatief	4	30,05
Gebouw3D	126346,06	500969,63	2,70	2,70	0,00	Relatief	4	10,59
Gebouw3D	126347,44	500971,92	2,70	2,70	0,00	Relatief	4	10,59
Gebouw3D	126363,14	500981,36	6,30	6,30	0,00	Relatief	4	30,69
Gebouw3D	126351,61	500978,77	2,70	2,70	0,00	Relatief	4	10,85
Gebouw3D	126353,04	500981,16	2,70	2,70	0,00	Relatief	4	10,88
Gebouw3D	126349,55	500983,58	2,60	2,60	0,00	Relatief	4	10,79
Gebouw3D	126397,41	500987,34	7,90	7,90	0,00	Relatief	4	29,62
Gebouw3D	126335,73	500998,25	8,60	8,60	0,00	Relatief	6	38,04
Gebouw3D	126408,59	501005,81	8,00	8,00	0,00	Relatief	4	30,20

## Invoergegevens van het model Luitje Broekemastraat en Koggenland

Model: Ontwikkelingslocaties Luitje Broekemastraat en Koggenland  
Purmerend - Purmerend  
Groep: (hoofdgroep)  
Lijst van Gebouwen, voor rekenmethode Wegverkeerslawaaai - RMG-2012, wegverkeer

Groep	Oppervlak	Min.lengte	Max.lengte	Functie	Gebouwtype	BAG-id	Gemeente	Jaar
Gebouw3D	56,18	1,15	11,02					0
Gebouw3D	48,51	5,38	9,00					0
Gebouw3D	49,23	5,46	9,00					0
Gebouw3D	13,26	2,43	5,41					0
Gebouw3D	51,73	5,41	9,57					0
Gebouw3D	13,54	2,49	5,41					0
Gebouw3D	51,32	5,40	9,51					0
Gebouw3D	7,03	2,58	2,71					0
Gebouw3D	48,78	5,41	9,01					0
Gebouw3D	15,53	3,06	5,09					0
Gebouw3D	48,76	5,41	9,01					0
Gebouw3D	3,68	1,85	1,99					0
Gebouw3D	48,82	5,41	9,01					0
Gebouw3D	48,78	5,40	9,01					0
Gebouw3D	5,84	2,37	2,46					0
Gebouw3D	18,73	3,12	5,99					0
Gebouw3D	5,84	2,39	2,44					0
Gebouw3D	5,78	2,35	2,44					0
Gebouw3D	18,86	3,14	5,99					0
Gebouw3D	6,00	2,41	2,48					0
Gebouw3D	5,84	2,35	2,48					0
Gebouw3D	15,69	3,76	4,17					0
Gebouw3D	11,59	3,09	3,75					0
Gebouw3D	5,99	2,42	2,48					0
Gebouw3D	50,77	0,60	9,30					0
Gebouw3D	5,83	2,35	2,48					0
Gebouw3D	11,06	2,46	4,50					0
Gebouw3D	5,72	2,38	2,40					0
Gebouw3D	5,72	2,38	2,40					0
Gebouw3D	5,90	2,39	2,46					0
Gebouw3D	8,70	2,51	3,46					0
Gebouw3D	48,97	0,60	9,29					0
Gebouw3D	9,19	2,51	3,66					0
Gebouw3D	13,30	2,30	5,66					0
Gebouw3D	14,13	2,47	5,40					0
Gebouw3D	13,91	2,56	5,41					0
Gebouw3D	14,27	3,12	4,58					0
Gebouw3D	5,83	2,37	2,46					0
Gebouw3D	5,82	2,37	2,46					0
Gebouw3D	5,94	2,42	2,46					0
Gebouw3D	11,85	1,97	5,40					0
Gebouw3D	5,88	2,39	2,46					0
Gebouw3D	13,35	2,46	5,43					0
Gebouw3D	13,49	2,37	5,66					0
Gebouw3D	5,75	2,40	2,40					0
Gebouw3D	5,71	2,38	2,40					0
Gebouw3D	55,00	5,71	9,62					0
Gebouw3D	51,89	5,40	9,61					0
Gebouw3D	51,96	5,40	9,62					0
Gebouw3D	51,96	5,40	9,62					0
Gebouw3D	50,86	5,39	9,43					0
Gebouw3D	51,04	5,42	9,42					0
Gebouw3D	51,97	5,40	9,62					0
Gebouw3D	51,97	5,40	9,63					0
Gebouw3D	7,00	2,62	2,67					0
Gebouw3D	7,00	2,62	2,67					0
Gebouw3D	55,05	5,72	9,63					0
Gebouw3D	7,36	2,64	2,79					0
Gebouw3D	7,39	2,64	2,80					0
Gebouw3D	6,98	2,15	3,23					0
Gebouw3D	50,90	5,41	9,39					0
Gebouw3D	73,66	0,91	12,42					0
Gebouw3D	53,56	5,69	9,40					0





## Invoergegevens van het model Luitje Broekemastraat en Koggenland

Model: Ontwikkelingslocaties Luitje Broekemastraat en Koggenland  
Purmerend - Purmerend  
Groep: (hoofdgroep)  
Lijst van Gebouwen, voor rekenmethode Wegverkeerslawaaï - RMG-2012, wegverkeer

Groep	ItemID	Grp.ID	Datum	Naam	Omschr.	Vorm
Gebouw3D	52833	1	16:23, 1 jun 2021			Polygoon
Gebouw3D	52834	1	16:23, 1 jun 2021			Polygoon
Gebouw3D	52835	1	16:23, 1 jun 2021			Polygoon
Gebouw3D	52836	1	16:23, 1 jun 2021			Polygoon
Gebouw3D	52837	1	16:23, 1 jun 2021			Polygoon
Gebouw3D	52838	1	16:23, 1 jun 2021			Polygoon
Gebouw3D	52839	1	16:23, 1 jun 2021			Polygoon
Gebouw3D	52840	1	16:23, 1 jun 2021			Polygoon
Gebouw3D	52841	1	16:23, 1 jun 2021			Polygoon
Gebouw3D	52842	1	16:23, 1 jun 2021			Polygoon
Gebouw3D	52843	1	16:23, 1 jun 2021			Polygoon
Gebouw3D	52844	1	16:23, 1 jun 2021			Polygoon
Gebouw3D	52845	1	16:23, 1 jun 2021			Polygoon
Gebouw3D	52846	1	16:23, 1 jun 2021			Polygoon
Gebouw3D	52847	1	16:23, 1 jun 2021			Polygoon
Gebouw3D	52848	1	16:23, 1 jun 2021			Polygoon
Gebouw3D	52849	1	16:23, 1 jun 2021			Polygoon
Gebouw3D	52850	1	16:23, 1 jun 2021			Polygoon
Gebouw3D	52851	1	16:23, 1 jun 2021			Polygoon
Gebouw3D	52852	1	16:23, 1 jun 2021			Polygoon
Gebouw3D	52853	1	16:23, 1 jun 2021			Polygoon
Gebouw3D	52854	1	16:23, 1 jun 2021			Polygoon
Gebouw3D	52855	1	16:23, 1 jun 2021			Polygoon
Gebouw3D	52856	1	16:23, 1 jun 2021			Polygoon
Gebouw3D	52857	1	16:23, 1 jun 2021			Polygoon
Gebouw3D	52858	1	16:23, 1 jun 2021			Polygoon
Gebouw3D	52859	1	16:23, 1 jun 2021			Polygoon
Gebouw3D	52860	1	16:23, 1 jun 2021			Polygoon
Gebouw3D	52861	1	16:23, 1 jun 2021			Polygoon
Gebouw3D	52862	1	16:23, 1 jun 2021			Polygoon
Gebouw3D	52863	1	16:23, 1 jun 2021			Polygoon
Gebouw3D	52864	1	16:23, 1 jun 2021			Polygoon
Gebouw3D	52865	1	16:23, 1 jun 2021			Polygoon
Gebouw3D	52866	1	16:23, 1 jun 2021			Polygoon
Gebouw3D	52867	1	16:23, 1 jun 2021			Polygoon
Gebouw3D	52868	1	16:23, 1 jun 2021			Polygoon
Gebouw3D	52869	1	16:23, 1 jun 2021			Polygoon
Gebouw3D	52870	1	16:23, 1 jun 2021			Polygoon
Gebouw3D	52871	1	16:23, 1 jun 2021			Polygoon
Gebouw3D	52872	1	16:23, 1 jun 2021			Polygoon
Gebouw3D	52873	1	16:23, 1 jun 2021			Polygoon
Gebouw3D	52874	1	16:23, 1 jun 2021			Polygoon
Gebouw3D	52875	1	16:23, 1 jun 2021			Polygoon
Gebouw3D	52876	1	16:23, 1 jun 2021			Polygoon
Gebouw3D	52877	1	16:23, 1 jun 2021			Polygoon
Gebouw3D	52878	1	16:23, 1 jun 2021			Polygoon
Gebouw3D	52879	1	16:23, 1 jun 2021			Polygoon
Gebouw3D	52880	1	16:23, 1 jun 2021			Polygoon
Gebouw3D	52881	1	16:23, 1 jun 2021			Polygoon
Gebouw3D	52882	1	16:23, 1 jun 2021			Polygoon
Gebouw3D	52883	1	16:23, 1 jun 2021			Polygoon
Gebouw3D	52884	1	16:23, 1 jun 2021			Polygoon
Gebouw3D	52885	1	16:23, 1 jun 2021			Polygoon
Gebouw3D	52886	1	16:23, 1 jun 2021			Polygoon
Gebouw3D	52887	1	16:23, 1 jun 2021			Polygoon
Gebouw3D	52888	1	16:23, 1 jun 2021			Polygoon
Gebouw3D	52889	1	16:23, 1 jun 2021			Polygoon
Gebouw3D	52890	1	16:23, 1 jun 2021			Polygoon
Gebouw3D	52891	1	16:23, 1 jun 2021			Polygoon
Gebouw3D	52892	1	16:23, 1 jun 2021			Polygoon
Gebouw3D	52893	1	16:23, 1 jun 2021			Polygoon
Gebouw3D	52894	1	16:23, 1 jun 2021			Polygoon
Gebouw3D	52895	1	16:23, 1 jun 2021			Polygoon

## Invoergegevens van het model Luitje Broekemastraat en Koggenland

Model: Ontwikkelingslocaties Luitje Broekemastraat en Koggenland  
Purmerend - Purmerend  
Groep: (hoofdgroep)  
Lijst van Gebouwen, voor rekenmethode Wegverkeerslawaaai - RMG-2012, wegverkeer

Groep	X-1	Y-1	Hoogte	Rel.H	Maaiveld	Hdef.	Vormpunten	Omtrek
Gebouw3D	126363,75	501006,79	2,60	2,60	0,00	Relatief	4	9,71
Gebouw3D	126354,03	501012,66	8,60	8,60	0,00	Relatief	6	30,22
Gebouw3D	126424,59	501014,33	2,60	2,60	0,00	Relatief	4	10,85
Gebouw3D	126362,48	501026,63	7,90	7,90	0,00	Relatief	6	30,43
Gebouw3D	126408,19	501037,21	8,00	8,00	0,00	Relatief	4	30,21
Gebouw3D	126359,91	501040,85	7,90	7,90	0,00	Relatief	6	30,57
Gebouw3D	126413,84	501061,69	6,80	6,80	0,00	Relatief	6	33,13
Gebouw3D	126324,60	501067,83	2,60	2,60	0,00	Relatief	4	10,67
Gebouw3D	126403,98	501071,21	2,50	2,50	0,00	Relatief	4	9,08
Gebouw3D	126404,97	501072,82	2,50	2,50	0,00	Relatief	4	9,11
Gebouw3D	126391,60	501027,97	5,60	5,60	0,00	Relatief	6	31,40
Gebouw3D	126380,43	501075,05	7,90	7,90	0,00	Relatief	6	30,22
Gebouw3D	126388,75	501070,02	8,20	8,20	0,00	Relatief	6	30,22
Gebouw3D	126383,16	501060,78	7,90	7,90	0,00	Relatief	6	30,86
Gebouw3D	126368,91	500990,49	7,50	7,50	0,00	Relatief	4	30,22
Gebouw3D	126352,78	501075,62	8,40	8,40	0,00	Relatief	6	34,34
Gebouw3D	126346,14	501079,65	7,50	7,50	0,00	Relatief	4	26,34
Gebouw3D	126408,70	501078,19	2,50	2,50	0,00	Relatief	4	14,13
Gebouw3D	126340,54	501070,41	7,50	7,50	0,00	Relatief	4	26,33
Gebouw3D	126322,20	501080,16	2,60	2,60	0,00	Relatief	4	10,66
Gebouw3D	126412,12	501043,79	7,70	7,70	0,00	Relatief	4	26,55
Gebouw3D	126393,90	501013,60	7,10	7,10	0,00	Relatief	4	29,63
Gebouw3D	126396,77	501018,35	8,00	8,00	0,00	Relatief	4	29,92
Gebouw3D	126405,47	501047,85	7,20	7,20	0,00	Relatief	8	34,43
Gebouw3D	126419,44	501070,94	6,50	6,50	0,00	Relatief	6	34,41
Gebouw3D	126408,61	501058,55	10,70	10,70	0,00	Relatief	8	34,39
Gebouw3D	126415,61	500982,63	6,10	6,10	0,00	Relatief	4	9,24
Gebouw3D	126381,56	500825,07	5,10	5,10	0,00	Relatief	4	33,92
Gebouw3D	126384,94	500919,13	2,70	2,70	0,00	Relatief	4	10,63
Gebouw3D	126387,02	500807,59	5,20	5,20	0,00	Relatief	4	33,39
Gebouw3D	126384,94	500919,13	2,70	2,70	0,00	Relatief	4	10,61
Gebouw3D	126395,20	500900,32	6,20	6,20	0,00	Relatief	4	30,50
Gebouw3D	126392,19	500804,46	5,20	5,20	0,00	Relatief	4	33,40
Gebouw3D	126396,52	500955,27	6,30	6,30	0,00	Relatief	4	29,97
Gebouw3D	126401,15	500952,47	6,30	6,30	0,00	Relatief	4	29,98
Gebouw3D	126405,10	500887,71	6,20	6,20	0,00	Relatief	4	30,53
Gebouw3D	126414,90	500932,97	6,30	6,30	0,00	Relatief	4	30,51
Gebouw3D	126434,33	500965,02	7,90	7,90	0,00	Relatief	4	30,17
Gebouw3D	126429,59	500831,23	5,20	5,20	0,00	Relatief	6	33,94
Gebouw3D	126442,78	500884,12	6,20	6,20	0,00	Relatief	4	30,00
Gebouw3D	126450,30	500818,69	5,30	5,30	0,00	Relatief	4	33,37
Gebouw3D	126447,13	500957,30	7,80	7,80	0,00	Relatief	4	29,54
Gebouw3D	126455,69	500908,29	6,30	6,30	0,00	Relatief	4	30,00
Gebouw3D	126466,67	500855,58	6,30	6,30	0,00	Relatief	4	30,04
Gebouw3D	126458,46	500860,55	6,30	6,30	0,00	Relatief	4	30,01
Gebouw3D	126465,16	500902,56	6,30	6,30	0,00	Relatief	4	30,52
Gebouw3D	126475,57	500801,67	5,10	5,10	0,00	Relatief	4	33,89
Gebouw3D	126475,06	500869,45	6,30	6,30	0,00	Relatief	4	29,98
Gebouw3D	126471,44	500974,48	3,10	3,10	0,00	Relatief	6	16,34
Gebouw3D	126468,70	500808,81	5,70	5,70	0,00	Relatief	5	32,00
Gebouw3D	126477,95	500811,16	5,00	5,00	0,00	Relatief	5	32,20
Gebouw3D	126473,04	500934,93	5,70	5,70	0,00	Relatief	4	30,24
Gebouw3D	126476,03	500956,43	2,60	2,60	0,00	Relatief	4	9,57
Gebouw3D	126477,05	500958,09	2,60	2,60	0,00	Relatief	4	9,55
Gebouw3D	126477,67	500852,06	2,80	2,80	0,00	Relatief	4	11,17
Gebouw3D	126479,05	500854,41	2,80	2,80	0,00	Relatief	4	10,98
Gebouw3D	126479,93	500965,87	2,60	2,60	0,00	Relatief	4	10,02
Gebouw3D	126391,90	500958,06	6,30	6,30	0,00	Relatief	4	29,97
Gebouw3D	126392,57	500914,53	6,20	6,20	0,00	Relatief	4	30,00
Gebouw3D	126414,06	500840,64	5,20	5,20	0,00	Relatief	4	33,35
Gebouw3D	126439,99	500879,49	6,20	6,20	0,00	Relatief	4	29,99
Gebouw3D	126416,40	500906,42	6,20	6,20	0,00	Relatief	4	30,02
Gebouw3D	126419,48	501223,82	7,30	7,30	0,00	Relatief	10	42,97



## Invoergegevens van het model

### Luitje Broekemastraat en Koggenland

Model: Ontwikkelingslocaties Luitje Broekemastraat en Koggenland  
 Purmerend - Purmerend  
 Groep: (hoofdgroep)  
 Lijst van Gebouwen, voor rekenmethode Wegverkeerslawaaai - RMG-2012, wegverkeer

Groep	Oppervlak	Min.lengte	Max.lengte	Functie	Gebouwtype	BAG-id	Gemeente	Jaar
Gebouw3D	5,50	1,80	3,05					0
Gebouw3D	52,39	0,15	9,41					0
Gebouw3D	7,27	2,41	3,02					0
Gebouw3D	51,77	0,30	9,80					0
Gebouw3D	53,63	5,70	9,41					0
Gebouw3D	52,05	0,30	9,90					0
Gebouw3D	56,43	1,17	11,15					0
Gebouw3D	7,00	2,32	3,01					0
Gebouw3D	5,01	1,88	2,65					0
Gebouw3D	5,05	1,90	2,65					0
Gebouw3D	54,28	0,28	10,01					0
Gebouw3D	51,12	0,30	9,72					0
Gebouw3D	51,14	0,30	9,72					0
Gebouw3D	54,17	0,30	9,72					0
Gebouw3D	53,62	5,68	9,42					0
Gebouw3D	60,62	1,16	10,61					0
Gebouw3D	41,95	5,40	7,77					0
Gebouw3D	11,70	2,65	4,42					0
Gebouw3D	41,92	5,39	7,77					0
Gebouw3D	6,98	2,32	3,01					0
Gebouw3D	42,72	5,44	7,80					0
Gebouw3D	50,82	5,40	9,42					0
Gebouw3D	52,21	5,55	9,41					0
Gebouw3D	48,69	1,17	7,80					0
Gebouw3D	60,79	1,17	10,65					0
Gebouw3D	60,71	1,17	7,80					0
Gebouw3D	5,12	1,84	2,78					0
Gebouw3D	67,15	6,30	10,66					0
Gebouw3D	7,06	2,59	2,73					0
Gebouw3D	64,40	6,05	10,65					0
Gebouw3D	7,03	2,59	2,72					0
Gebouw3D	54,28	5,66	9,59					0
Gebouw3D	64,43	6,05	10,66					0
Gebouw3D	51,77	5,40	9,59					0
Gebouw3D	51,78	5,40	9,59					0
Gebouw3D	54,35	5,65	9,61					0
Gebouw3D	54,32	5,66	9,59					0
Gebouw3D	53,46	5,69	9,39					0
Gebouw3D	64,94	0,29	10,91					0
Gebouw3D	51,84	5,40	9,60					0
Gebouw3D	64,35	6,05	10,63					0
Gebouw3D	50,41	5,30	9,42					0
Gebouw3D	51,85	5,40	9,60					0
Gebouw3D	52,02	5,40	9,60					0
Gebouw3D	51,90	5,40	9,60					0
Gebouw3D	54,35	5,66	9,60					0
Gebouw3D	67,07	6,30	10,65					0
Gebouw3D	51,75	5,39	9,60					0
Gebouw3D	13,60	0,10	5,69					0
Gebouw3D	61,60	2,53	9,56					0
Gebouw3D	62,61	2,52	9,57					0
Gebouw3D	53,75	5,71	9,41					0
Gebouw3D	5,52	1,93	2,84					0
Gebouw3D	5,49	1,92	2,84					0
Gebouw3D	7,80	2,73	2,84					0
Gebouw3D	7,53	2,63	2,84					0
Gebouw3D	6,06	2,04	2,96					0
Gebouw3D	51,77	5,40	9,59					0
Gebouw3D	51,85	5,40	9,60					0
Gebouw3D	64,29	6,05	10,62					0
Gebouw3D	51,82	5,40	9,60					0
Gebouw3D	51,91	5,40	9,61					0
Gebouw3D	73,63	0,31	15,28					0





## Invoergegevens van het model

### Luitje Broekemastraat en Koggenland

Model: Ontwikkelingslocaties Luitje Broekemastraat en Koggenland  
 Purmerend - Purmerend  
 Groep: (hoofdgroep)  
 Lijst van Gebouwen, voor rekenmethode Wegverkeerslawaaai - RMG-2012, wegverkeer

Groep	ItemID	Grp.ID	Datum	Naam	Omschr.	Vorm
Gebouw3D	52896	1	16:23, 1 jun 2021			Polygoon
Gebouw3D	52897	1	16:23, 1 jun 2021			Polygoon
Gebouw3D	52898	1	16:23, 1 jun 2021			Polygoon
Gebouw3D	52899	1	16:23, 1 jun 2021			Polygoon
Gebouw3D	52900	1	16:23, 1 jun 2021			Polygoon
Gebouw3D	52901	1	16:23, 1 jun 2021			Polygoon
Gebouw3D	52902	1	16:23, 1 jun 2021			Polygoon
Gebouw3D	52903	1	16:23, 1 jun 2021			Polygoon
Gebouw3D	52904	1	16:23, 1 jun 2021			Polygoon
Gebouw3D	52905	1	16:23, 1 jun 2021			Polygoon
Gebouw3D	52906	1	16:23, 1 jun 2021			Polygoon
Gebouw3D	52907	1	16:23, 1 jun 2021			Polygoon
Gebouw3D	52908	1	16:23, 1 jun 2021			Polygoon
Gebouw3D	52909	1	16:23, 1 jun 2021			Polygoon
Gebouw3D	52910	1	16:23, 1 jun 2021			Polygoon
Gebouw3D	52911	1	16:23, 1 jun 2021			Polygoon
Gebouw3D	52912	1	16:23, 1 jun 2021			Polygoon
Gebouw3D	52913	1	16:23, 1 jun 2021			Polygoon
Gebouw3D	52914	1	16:23, 1 jun 2021			Polygoon
Gebouw3D	52915	1	16:23, 1 jun 2021			Polygoon
Gebouw3D	52916	1	16:23, 1 jun 2021			Polygoon
Gebouw3D	52917	1	16:23, 1 jun 2021			Polygoon
Gebouw3D	52918	1	16:23, 1 jun 2021			Polygoon
Gebouw3D	52919	1	16:23, 1 jun 2021			Polygoon
Gebouw3D	52920	1	16:23, 1 jun 2021			Polygoon
Gebouw3D	52921	1	16:23, 1 jun 2021			Polygoon
Gebouw3D	52922	1	16:23, 1 jun 2021			Polygoon
Gebouw3D	52923	1	16:23, 1 jun 2021			Polygoon
Gebouw3D	52924	1	16:23, 1 jun 2021			Polygoon
Gebouw3D	52925	1	16:23, 1 jun 2021			Polygoon
Gebouw3D	52926	1	16:23, 1 jun 2021			Polygoon
Gebouw3D	52927	1	16:23, 1 jun 2021			Polygoon
Gebouw3D	52928	1	16:23, 1 jun 2021			Polygoon
Gebouw3D	52929	1	16:23, 1 jun 2021			Polygoon
Gebouw3D	52930	1	16:23, 1 jun 2021			Polygoon
Gebouw3D	52931	1	16:23, 1 jun 2021			Polygoon
Gebouw3D	52932	1	16:23, 1 jun 2021			Polygoon
Gebouw3D	52933	1	16:23, 1 jun 2021			Polygoon
Gebouw3D	52934	1	16:23, 1 jun 2021			Polygoon
Gebouw3D	52935	1	16:23, 1 jun 2021			Polygoon
Gebouw3D	52936	1	16:23, 1 jun 2021			Polygoon
Gebouw3D	52937	1	16:23, 1 jun 2021			Polygoon
Gebouw3D	52938	1	16:23, 1 jun 2021			Polygoon
Gebouw3D	52939	1	16:23, 1 jun 2021			Polygoon
Gebouw3D	52940	1	16:23, 1 jun 2021			Polygoon
Gebouw3D	52941	1	16:23, 1 jun 2021			Polygoon
Gebouw3D	52942	1	16:23, 1 jun 2021			Polygoon
Gebouw3D	52943	1	16:23, 1 jun 2021			Polygoon
Gebouw3D	52944	1	16:23, 1 jun 2021			Polygoon
Gebouw3D	52945	1	16:23, 1 jun 2021			Polygoon
Gebouw3D	52946	1	16:23, 1 jun 2021			Polygoon
Gebouw3D	52947	1	16:23, 1 jun 2021			Polygoon
Gebouw3D	52948	1	16:23, 1 jun 2021			Polygoon
Gebouw3D	52949	1	16:23, 1 jun 2021			Polygoon
Gebouw3D	52950	1	16:23, 1 jun 2021			Polygoon
Gebouw3D	52951	1	16:23, 1 jun 2021			Polygoon
Gebouw3D	52952	1	16:23, 1 jun 2021			Polygoon
Gebouw3D	52953	1	16:23, 1 jun 2021			Polygoon
Gebouw3D	52954	1	16:23, 1 jun 2021			Polygoon
Gebouw3D	52955	1	16:23, 1 jun 2021			Polygoon
Gebouw3D	52956	1	16:23, 1 jun 2021			Polygoon
Gebouw3D	52957	1	16:23, 1 jun 2021			Polygoon
Gebouw3D	52958	1	16:23, 1 jun 2021			Polygoon

## Invoergegevens van het model Luitje Broekemastraat en Koggenland

Model: Ontwikkelingslocaties Luitje Broekemastraat en Koggenland  
Purmerend - Purmerend  
Groep: (hoofdgroep)  
Lijst van Gebouwen, voor rekenmethode Wegverkeerslawaaai - RMG-2012, wegverkeer

Groep	X-1	Y-1	Hoogte	Rel.H	Maaiveld	Hdef.	Vormpunten	Omtrek
Gebouw3D	126405,12	501177,03	5,50	5,50	0,00	Relatief	4	26,41
Gebouw3D	126407,92	501181,65	7,50	7,50	0,00	Relatief	4	26,39
Gebouw3D	126409,03	501231,30	8,00	8,00	0,00	Relatief	10	42,98
Gebouw3D	126410,02	501235,84	8,00	8,00	0,00	Relatief	11	42,42
Gebouw3D	126423,04	501191,57	8,40	8,40	0,00	Relatief	6	26,66
Gebouw3D	126424,67	501142,20	3,10	3,10	0,00	Relatief	5	18,19
Gebouw3D	126429,63	501189,86	8,50	8,50	0,00	Relatief	6	30,10
Gebouw3D	126434,09	501197,19	3,10	3,10	0,00	Relatief	4	18,86
Gebouw3D	126434,11	501147,18	7,20	7,20	0,00	Relatief	4	32,72
Gebouw3D	126438,13	501209,37	2,50	2,50	0,00	Relatief	4	11,98
Gebouw3D	126443,23	501191,45	8,40	8,40	0,00	Relatief	4	27,57
Gebouw3D	126449,01	501150,99	7,50	7,50	0,00	Relatief	8	34,95
Gebouw3D	126450,11	501190,21	2,50	2,50	0,00	Relatief	4	9,52
Gebouw3D	126453,88	501138,15	6,30	6,30	0,00	Relatief	6	28,36
Gebouw3D	126470,85	501186,01	2,50	2,50	0,00	Relatief	4	9,51
Gebouw3D	126483,59	501185,93	7,70	7,70	0,00	Relatief	10	35,13
Gebouw3D	126476,22	501190,39	3,00	3,00	0,00	Relatief	4	11,24
Gebouw3D	126477,62	501197,18	2,40	2,40	0,00	Relatief	4	9,53
Gebouw3D	126483,59	501185,93	7,70	7,70	0,00	Relatief	4	27,65
Gebouw3D	126482,12	501204,62	2,40	2,40	0,00	Relatief	4	9,59
Gebouw3D	126485,64	501222,80	2,40	2,40	0,00	Relatief	4	9,95
Gebouw3D	126490,42	501213,52	6,40	6,40	0,00	Relatief	6	32,67
Gebouw3D	126469,12	501213,32	2,90	2,90	0,00	Relatief	4	16,84
Gebouw3D	126427,68	501214,08	2,80	2,80	0,00	Relatief	4	14,89
Gebouw3D	126444,18	501228,41	6,00	6,00	0,00	Relatief	7	13,03
Gebouw3D	126424,37	500996,27	3,50	3,50	0,00	Relatief	4	17,62
Gebouw3D	126427,90	501109,93	2,60	2,60	0,00	Relatief	4	9,60
Gebouw3D	126428,90	500990,68	2,40	2,40	0,00	Relatief	4	10,59
Gebouw3D	126429,95	500992,84	3,40	3,40	0,00	Relatief	4	18,33
Gebouw3D	126434,24	501011,82	5,30	5,30	0,00	Relatief	4	27,22
Gebouw3D	126433,75	501008,78	2,60	2,60	0,00	Relatief	4	10,66
Gebouw3D	126434,86	501121,32	2,70	2,70	0,00	Relatief	4	14,04
Gebouw3D	126434,66	500983,73	5,60	5,60	0,00	Relatief	4	29,60
Gebouw3D	126441,99	501003,75	6,60	6,60	0,00	Relatief	4	32,97
Gebouw3D	126448,45	500988,38	5,70	5,70	0,00	Relatief	4	30,22
Gebouw3D	126441,43	501000,61	5,50	5,50	0,00	Relatief	8	41,28
Gebouw3D	126482,74	501086,72	8,30	8,30	0,00	Relatief	4	26,38
Gebouw3D	126488,60	500978,95	7,40	7,40	0,00	Relatief	4	27,21
Gebouw3D	126494,75	501121,56	7,70	7,70	0,00	Relatief	6	28,24
Gebouw3D	126501,20	501075,56	8,30	8,30	0,00	Relatief	14	46,66
Gebouw3D	126509,56	501114,35	7,10	7,10	0,00	Relatief	4	32,96
Gebouw3D	126513,08	501099,30	2,90	2,90	0,00	Relatief	4	15,82
Gebouw3D	126513,91	501067,87	8,30	8,30	0,00	Relatief	6	32,08
Gebouw3D	126524,04	501132,75	3,60	3,60	0,00	Relatief	9	34,95
Gebouw3D	126519,13	501055,60	8,30	8,30	0,00	Relatief	7	27,25
Gebouw3D	126525,63	501064,11	2,90	2,90	0,00	Relatief	9	19,16
Gebouw3D	126523,69	501095,99	7,10	7,10	0,00	Relatief	4	27,61
Gebouw3D	126447,64	501136,11	2,40	2,40	0,00	Relatief	4	9,49
Gebouw3D	126456,12	501129,25	2,40	2,40	0,00	Relatief	4	9,60
Gebouw3D	126428,97	501139,20	8,00	8,00	0,00	Relatief	9	30,96
Gebouw3D	126430,84	501136,66	3,00	3,00	0,00	Relatief	4	15,85
Gebouw3D	126465,68	501126,36	6,50	6,50	0,00	Relatief	4	32,70
Gebouw3D	126436,33	501116,04	2,70	2,70	0,00	Relatief	4	12,06
Gebouw3D	126423,19	501082,65	2,70	2,70	0,00	Relatief	4	10,67
Gebouw3D	126428,89	501071,50	7,60	7,60	0,00	Relatief	4	26,38
Gebouw3D	126425,39	501086,27	6,60	6,60	0,00	Relatief	6	34,38
Gebouw3D	126497,78	501094,95	2,70	2,70	0,00	Relatief	4	14,82
Gebouw3D	126492,86	501093,02	2,80	2,80	0,00	Relatief	4	15,67
Gebouw3D	126434,86	501121,32	2,80	2,80	0,00	Relatief	4	14,50
Gebouw3D	126473,12	501112,60	2,60	2,60	0,00	Relatief	4	10,85
Gebouw3D	126522,48	501093,97	10,60	10,60	0,00	Relatief	12	37,06
Gebouw3D	126462,64	500981,56	11,10	11,10	0,00	Relatief	4	9,00
Gebouw3D	126471,13	500995,95	11,50	11,50	0,00	Relatief	4	7,90

## Invoergegevens van het model

### Luitje Broekemastraat en Koggenland

Model: Ontwikkelingslocaties Luitje Broekemastraat en Koggenland  
 Purmerend - Purmerend  
 Groep: (hoofdgroep)  
 Lijst van Gebouwen, voor rekenmethode Wegverkeerslawaaai - RMG-2012, wegverkeer

Groep	Oppervlak	Min.lengte	Max.lengte	Functie	Gebouwtype	BAG-id	Gemeente	Jaar
Gebouw3D	42,16	5,40	7,80					0
Gebouw3D	42,06	5,39	7,80					0
Gebouw3D	73,55	0,30	15,29					0
Gebouw3D	61,13	0,30	15,29					0
Gebouw3D	42,72	0,10	7,80					0
Gebouw3D	17,71	1,59	6,73					0
Gebouw3D	48,50	0,36	8,58					0
Gebouw3D	18,85	2,81	6,56					0
Gebouw3D	59,19	5,40	10,97					0
Gebouw3D	8,44	2,26	3,73					0
Gebouw3D	45,28	5,39	8,39					0
Gebouw3D	51,20	1,14	8,46					0
Gebouw3D	5,64	2,25	2,51					0
Gebouw3D	46,21	0,31	8,46					0
Gebouw3D	5,64	2,24	2,51					0
Gebouw3D	51,98	0,05	8,62					0
Gebouw3D	5,76	1,31	4,32					0
Gebouw3D	5,65	2,25	2,51					0
Gebouw3D	45,47	5,39	8,44					0
Gebouw3D	5,74	2,29	2,51					0
Gebouw3D	6,13	2,26	2,71					0
Gebouw3D	56,26	1,12	10,93					0
Gebouw3D	17,70	4,07	4,38					0
Gebouw3D	13,84	3,59	3,85					0
Gebouw3D	12,12	1,50	2,63					0
Gebouw3D	17,73	3,11	5,70					0
Gebouw3D	5,73	2,25	2,55					0
Gebouw3D	6,91	2,35	2,98					0
Gebouw3D	19,68	3,44	5,75					0
Gebouw3D	44,36	5,40	8,21					0
Gebouw3D	6,99	2,32	3,02					0
Gebouw3D	12,31	3,39	3,60					0
Gebouw3D	50,75	5,40	9,40					0
Gebouw3D	59,88	5,40	11,09					0
Gebouw3D	53,67	5,71	9,40					0
Gebouw3D	66,57	1,17	11,09					0
Gebouw3D	42,05	5,39	7,80					0
Gebouw3D	44,30	5,40	8,20					0
Gebouw3D	46,55	0,21	8,41					0
Gebouw3D	72,81	1,17	7,80					0
Gebouw3D	59,88	5,40	11,08					0
Gebouw3D	13,62	2,40	5,38					0
Gebouw3D	54,12	1,17	10,64					0
Gebouw3D	30,20	0,07	10,97					0
Gebouw3D	43,87	0,10	8,37					0
Gebouw3D	16,98	0,10	6,56					0
Gebouw3D	45,38	5,39	8,40					0
Gebouw3D	5,62	2,26	2,53					0
Gebouw3D	5,74	2,24	2,58					0
Gebouw3D	56,18	0,37	8,62					0
Gebouw3D	12,80	2,19	5,66					0
Gebouw3D	59,11	5,40	10,95					0
Gebouw3D	8,81	2,48	3,55					0
Gebouw3D	7,00	2,32	3,02					0
Gebouw3D	42,06	5,40	7,79					0
Gebouw3D	60,71	1,16	10,63					0
Gebouw3D	13,48	3,21	4,20					0
Gebouw3D	15,27	3,64	4,20					0
Gebouw3D	13,14	3,60	3,68					0
Gebouw3D	7,13	2,24	3,19					0
Gebouw3D	65,75	0,01	8,40					0
Gebouw3D	5,00	2,00	2,50					0
Gebouw3D	3,90	1,95	2,00					0

## Invoergegevens van het model Luitje Broekemastraat en Koggenland

Model: Ontwikkelingslocaties Luitje Broekemastraat en Koggenland  
Purmerend - Purmerend  
Groep: (hoofdgroep)  
Lijst van Gebouwen, voor rekenmethode Wegverkeerslawaaai - RMG-2012, wegverkeer

Groep	AHN-jaar	Trust	Cp	Zwevend	Refl. 63	Refl. 125	Refl. 250	Refl. 500	Refl. 1k	Refl. 2k	Refl. 4k
Gebouw3D	0	0	0	dB	False	0,80	0,80	0,80	0,80	0,80	0,80
Gebouw3D	0	0	0	dB	False	0,80	0,80	0,80	0,80	0,80	0,80
Gebouw3D	0	0	0	dB	False	0,80	0,80	0,80	0,80	0,80	0,80
Gebouw3D	0	0	0	dB	False	0,80	0,80	0,80	0,80	0,80	0,80
Gebouw3D	0	0	0	dB	False	0,80	0,80	0,80	0,80	0,80	0,80
Gebouw3D	0	0	0	dB	False	0,80	0,80	0,80	0,80	0,80	0,80
Gebouw3D	0	0	0	dB	False	0,80	0,80	0,80	0,80	0,80	0,80
Gebouw3D	0	0	0	dB	False	0,80	0,80	0,80	0,80	0,80	0,80
Gebouw3D	0	0	0	dB	False	0,80	0,80	0,80	0,80	0,80	0,80
Gebouw3D	0	0	0	dB	False	0,80	0,80	0,80	0,80	0,80	0,80
Gebouw3D	0	0	0	dB	False	0,80	0,80	0,80	0,80	0,80	0,80
Gebouw3D	0	0	0	dB	False	0,80	0,80	0,80	0,80	0,80	0,80
Gebouw3D	0	0	0	dB	False	0,80	0,80	0,80	0,80	0,80	0,80
Gebouw3D	0	0	0	dB	False	0,80	0,80	0,80	0,80	0,80	0,80
Gebouw3D	0	0	0	dB	False	0,80	0,80	0,80	0,80	0,80	0,80
Gebouw3D	0	0	0	dB	False	0,80	0,80	0,80	0,80	0,80	0,80
Gebouw3D	0	0	0	dB	False	0,80	0,80	0,80	0,80	0,80	0,80
Gebouw3D	0	0	0	dB	False	0,80	0,80	0,80	0,80	0,80	0,80
Gebouw3D	0	0	0	dB	False	0,80	0,80	0,80	0,80	0,80	0,80
Gebouw3D	0	0	0	dB	False	0,80	0,80	0,80	0,80	0,80	0,80
Gebouw3D	0	0	0	dB	False	0,80	0,80	0,80	0,80	0,80	0,80
Gebouw3D	0	0	0	dB	False	0,80	0,80	0,80	0,80	0,80	0,80
Gebouw3D	0	0	0	dB	False	0,80	0,80	0,80	0,80	0,80	0,80
Gebouw3D	0	0	0	dB	False	0,80	0,80	0,80	0,80	0,80	0,80
Gebouw3D	0	0	0	dB	False	0,80	0,80	0,80	0,80	0,80	0,80
Gebouw3D	0	0	0	dB	False	0,80	0,80	0,80	0,80	0,80	0,80
Gebouw3D	0	0	0	dB	False	0,80	0,80	0,80	0,80	0,80	0,80
Gebouw3D	0	0	0	dB	False	0,80	0,80	0,80	0,80	0,80	0,80
Gebouw3D	0	0	0	dB	False	0,80	0,80	0,80	0,80	0,80	0,80
Gebouw3D	0	0	0	dB	False	0,80	0,80	0,80	0,80	0,80	0,80
Gebouw3D	0	0	0	dB	False	0,80	0,80	0,80	0,80	0,80	0,80
Gebouw3D	0	0	0	dB	False	0,80	0,80	0,80	0,80	0,80	0,80
Gebouw3D	0	0	0	dB	False	0,80	0,80	0,80	0,80	0,80	0,80
Gebouw3D	0	0	0	dB	False	0,80	0,80	0,80	0,80	0,80	0,80
Gebouw3D	0	0	0	dB	False	0,80	0,80	0,80	0,80	0,80	0,80
Gebouw3D	0	0	0	dB	False	0,80	0,80	0,80	0,80	0,80	0,80
Gebouw3D	0	0	0	dB	False	0,80	0,80	0,80	0,80	0,80	0,80
Gebouw3D	0	0	0	dB	False	0,80	0,80	0,80	0,80	0,80	0,80
Gebouw3D	0	0	0	dB	False	0,80	0,80	0,80	0,80	0,80	0,80
Gebouw3D	0	0	0	dB	False	0,80	0,80	0,80	0,80	0,80	0,80
Gebouw3D	0	0	0	dB	False	0,80	0,80	0,80	0,80	0,80	0,80
Gebouw3D	0	0	0	dB	False	0,80	0,80	0,80	0,80	0,80	0,80
Gebouw3D	0	0	0	dB	False	0,80	0,80	0,80	0,80	0,80	0,80
Gebouw3D	0	0	0	dB	False	0,80	0,80	0,80	0,80	0,80	0,80
Gebouw3D	0	0	0	dB	False	0,80	0,80	0,80	0,80	0,80	0,80
Gebouw3D	0	0	0	dB	False	0,80	0,80	0,80	0,80	0,80	0,80
Gebouw3D	0	0	0	dB	False	0,80	0,80	0,80	0,80	0,80	0,80
Gebouw3D	0	0	0	dB	False	0,80	0,80	0,80	0,80	0,80	0,80
Gebouw3D	0	0	0	dB	False	0,80	0,80	0,80	0,80	0,80	0,80
Gebouw3D	0	0	0	dB	False	0,80	0,80	0,80	0,80	0,80	0,80
Gebouw3D	0	0	0	dB	False	0,80	0,80	0,80	0,80	0,80	0,80
Gebouw3D	0	0	0	dB	False	0,80	0,80	0,80	0,80	0,80	0,80
Gebouw3D	0	0	0	dB	False	0,80	0,80	0,80	0,80	0,80	0,80
Gebouw3D	0	0	0	dB	False	0,80	0,80	0,80	0,80	0,80	0,80





## Invoergegevens van het model Luitje Broekemastraat en Koggenland

Model: Ontwikkelingslocaties Luitje Broekemastraat en Koggenland  
Purmerend - Purmerend  
Groep: (hoofdgroep)  
Lijst van Gebouwen, voor rekenmethode Wegverkeerslawaaai - RMG-2012, wegverkeer

Groep	ItemID	Grp.ID	Datum	Naam	Omschr.	Vorm
Gebouw3D	52959	1	16:23, 1 jun 2021			Polygoon
Gebouw3D	52960	1	16:23, 1 jun 2021			Polygoon
Gebouw3D	52961	1	16:23, 1 jun 2021			Polygoon
Gebouw3D	52962	1	16:23, 1 jun 2021			Polygoon
Gebouw3D	52963	1	16:23, 1 jun 2021			Polygoon
Gebouw3D	52964	1	16:23, 1 jun 2021			Polygoon
Gebouw3D	52965	1	16:23, 1 jun 2021			Polygoon
Gebouw3D	52966	1	16:23, 1 jun 2021			Polygoon
Gebouw3D	52967	1	16:23, 1 jun 2021			Polygoon
Gebouw3D	52968	1	16:23, 1 jun 2021			Polygoon
Gebouw3D	52969	1	16:23, 1 jun 2021			Polygoon
Gebouw3D	52970	1	16:23, 1 jun 2021			Polygoon
Gebouw3D	52971	1	16:23, 1 jun 2021			Polygoon
Gebouw3D	52972	1	16:23, 1 jun 2021			Polygoon
Gebouw3D	52973	1	16:23, 1 jun 2021			Polygoon
Gebouw3D	52974	1	16:23, 1 jun 2021			Polygoon
Gebouw3D	52975	1	16:23, 1 jun 2021			Polygoon
Gebouw3D	52976	1	16:23, 1 jun 2021			Polygoon
Gebouw3D	52977	1	16:23, 1 jun 2021			Polygoon
Gebouw3D	52978	1	16:23, 1 jun 2021			Polygoon
Gebouw3D	52979	1	16:23, 1 jun 2021			Polygoon
Gebouw3D	52980	1	16:23, 1 jun 2021			Polygoon
Gebouw3D	52981	1	16:23, 1 jun 2021			Polygoon
Gebouw3D	52982	1	16:23, 1 jun 2021			Polygoon
Gebouw3D	52983	1	16:23, 1 jun 2021			Polygoon
Gebouw3D	52984	1	16:23, 1 jun 2021			Polygoon
Gebouw3D	52985	1	16:23, 1 jun 2021			Polygoon
Gebouw3D	52986	1	16:23, 1 jun 2021			Polygoon
Gebouw3D	53062	1	16:23, 1 jun 2021			Polygoon
Gebouw3D	53063	1	16:23, 1 jun 2021			Polygoon
Gebouw3D	53064	1	16:23, 1 jun 2021			Polygoon
Gebouw3D	53065	1	16:23, 1 jun 2021			Polygoon
Gebouw3D	53066	1	16:23, 1 jun 2021			Polygoon
Gebouw3D	53068	1	16:23, 1 jun 2021			Polygoon
Gebouw3D	53069	1	16:23, 1 jun 2021			Polygoon
Gebouw3D	53070	1	16:23, 1 jun 2021			Polygoon
Gebouw3D	53071	1	16:23, 1 jun 2021			Polygoon
Gebouw3D	53072	1	16:23, 1 jun 2021			Polygoon
Gebouw3D	53073	1	16:23, 1 jun 2021			Polygoon
Gebouw3D	53074	1	16:23, 1 jun 2021			Polygoon
Gebouw3D	53075	1	16:23, 1 jun 2021			Polygoon
Gebouw3D	53076	1	16:23, 1 jun 2021			Polygoon
Gebouw3D	53077	1	16:23, 1 jun 2021			Polygoon
Gebouw3D	53078	1	16:23, 1 jun 2021			Polygoon
Gebouw3D	53079	1	16:23, 1 jun 2021			Polygoon
Gebouw3D	53080	1	16:23, 1 jun 2021			Polygoon
Gebouw3D	53081	1	16:23, 1 jun 2021			Polygoon
Gebouw3D	53082	1	16:23, 1 jun 2021			Polygoon
Gebouw3D	53083	1	16:23, 1 jun 2021			Polygoon
Gebouw3D	53087	1	16:23, 1 jun 2021			Polygoon
Gebouw3D	53088	1	16:23, 1 jun 2021			Polygoon
Gebouw3D	53089	1	16:23, 1 jun 2021			Polygoon
Gebouw3D	53097	1	16:23, 1 jun 2021			Polygoon
Gebouw3D	53098	1	16:23, 1 jun 2021			Polygoon
Gebouw3D	53099	1	16:23, 1 jun 2021			Polygoon
Gebouw3D	53100	1	16:23, 1 jun 2021			Polygoon
Gebouw3D	53104	1	16:23, 1 jun 2021			Polygoon
Gebouw3D	53247	1	16:23, 1 jun 2021			Polygoon
Gebouw3D	53248	1	16:23, 1 jun 2021			Polygoon
Gebouw3D	53249	1	16:23, 1 jun 2021			Polygoon
Gebouw3D	53250	1	16:23, 1 jun 2021			Polygoon
Gebouw3D	53251	1	16:23, 1 jun 2021			Polygoon
Gebouw3D	53252	1	16:23, 1 jun 2021			Polygoon

## Invoergegevens van het model Luitje Broekemastraat en Koggenland

Model: Ontwikkelingslocaties Luitje Broekemastraat en Koggenland  
Purmerend - Purmerend  
Groep: (hoofdgroep)  
Lijst van Gebouwen, voor rekenmethode Wegverkeerslawaaai - RMG-2012, wegverkeer

Groep	X-1	Y-1	Hoogte	Rel.H	Maaiveld	Hdef.	Vormpunten	Omtrek
Gebouw3D	126464,52	500980,42	10,80	10,80	0,00	Relatief	4	10,34
Gebouw3D	126483,31	501077,26	11,00	11,00	0,00	Relatief	9	34,41
Gebouw3D	126429,84	501118,20	5,70	5,70	0,00	Relatief	5	16,02
Gebouw3D	126415,71	501089,73	2,70	2,70	0,00	Relatief	6	10,14
Gebouw3D	126486,87	501110,66	0,00	0,00	0,00	Relatief	4	9,65
Gebouw3D	126490,14	500943,88	7,00	7,00	0,00	Relatief	6	31,42
Gebouw3D	126483,19	500861,28	2,80	2,80	0,00	Relatief	4	10,95
Gebouw3D	126495,21	500953,42	3,00	3,00	0,00	Relatief	4	34,65
Gebouw3D	126484,63	500863,68	2,80	2,80	0,00	Relatief	4	10,84
Gebouw3D	126487,47	500859,64	2,70	2,70	0,00	Relatief	4	10,04
Gebouw3D	126488,50	500861,33	2,70	2,70	0,00	Relatief	4	10,01
Gebouw3D	126492,93	500869,13	2,70	2,70	0,00	Relatief	4	9,27
Gebouw3D	126495,36	500971,53	5,40	5,40	0,00	Relatief	6	32,89
Gebouw3D	126497,73	500925,54	7,80	7,80	0,00	Relatief	6	30,82
Gebouw3D	126500,00	500889,22	2,70	2,70	0,00	Relatief	4	10,42
Gebouw3D	126509,49	500861,24	7,90	7,90	0,00	Relatief	6	30,24
Gebouw3D	126498,62	500867,83	2,90	2,90	0,00	Relatief	6	36,48
Gebouw3D	126504,04	500871,00	5,60	5,60	0,00	Relatief	6	30,54
Gebouw3D	126524,80	500953,70	7,70	7,70	0,00	Relatief	4	29,14
Gebouw3D	126522,70	500948,66	3,50	3,50	0,00	Relatief	4	12,48
Gebouw3D	126526,75	500933,22	2,50	2,50	0,00	Relatief	4	9,85
Gebouw3D	126526,57	500908,27	7,10	7,10	0,00	Relatief	6	30,20
Gebouw3D	126527,56	500901,18	8,60	8,60	0,00	Relatief	4	18,50
Gebouw3D	126540,53	500912,61	7,10	7,10	0,00	Relatief	6	30,21
Gebouw3D	126530,11	500918,96	3,00	3,00	0,00	Relatief	6	35,21
Gebouw3D	126546,12	500921,85	8,70	8,70	0,00	Relatief	6	30,21
Gebouw3D	126546,41	500922,89	7,90	7,90	0,00	Relatief	6	35,22
Gebouw3D	126532,50	500942,75	2,60	2,60	0,00	Relatief	4	9,85
Gebouw3D	126534,87	501058,51	2,60	2,60	0,00	Relatief	4	10,73
Gebouw3D	126540,70	501082,09	3,00	3,00	0,00	Relatief	8	22,57
Gebouw3D	126542,21	501084,59	7,40	7,40	0,00	Relatief	6	28,06
Gebouw3D	126538,34	500992,68	8,00	8,00	0,00	Relatief	6	27,74
Gebouw3D	126549,98	501076,58	3,00	3,00	0,00	Relatief	8	22,73
Gebouw3D	126553,74	501002,29	7,50	7,50	0,00	Relatief	4	27,19
Gebouw3D	126550,93	501068,10	2,60	2,60	0,00	Relatief	4	11,89
Gebouw3D	126551,40	501078,94	7,10	7,10	0,00	Relatief	6	27,97
Gebouw3D	126556,54	501006,91	5,30	5,30	0,00	Relatief	4	27,21
Gebouw3D	126555,80	501073,62	3,00	3,00	0,00	Relatief	8	19,10
Gebouw3D	126555,88	501086,36	7,20	7,20	0,00	Relatief	6	27,99
Gebouw3D	126560,24	501062,42	3,40	3,40	0,00	Relatief	4	9,66
Gebouw3D	126578,42	501018,88	2,60	2,60	0,00	Relatief	4	10,76
Gebouw3D	126581,71	501019,94	2,50	2,50	0,00	Relatief	4	9,74
Gebouw3D	126587,75	501057,23	7,40	7,40	0,00	Relatief	8	34,89
Gebouw3D	126591,34	501054,93	2,90	2,90	0,00	Relatief	8	22,82
Gebouw3D	126586,84	501035,52	2,70	2,70	0,00	Relatief	4	16,05
Gebouw3D	126591,13	501065,01	7,70	7,70	0,00	Relatief	6	27,83
Gebouw3D	126598,87	501047,00	2,90	2,90	0,00	Relatief	8	22,33
Gebouw3D	126596,93	501051,53	7,70	7,70	0,00	Relatief	6	27,70
Gebouw3D	126600,02	501027,73	7,60	7,60	0,00	Relatief	12	28,62
Gebouw3D	126646,08	500985,69	2,40	2,40	0,00	Relatief	4	10,49
Gebouw3D	126655,79	500993,01	2,50	2,50	0,00	Relatief	4	18,03
Gebouw3D	126658,24	500984,99	2,90	2,90	0,00	Relatief	6	40,43
Gebouw3D	126584,70	501036,81	2,70	2,70	0,00	Relatief	4	10,52
Gebouw3D	126676,68	501026,07	2,40	2,40	0,00	Relatief	4	10,72
Gebouw3D	126678,27	501028,72	2,40	2,40	0,00	Relatief	4	10,50
Gebouw3D	126675,03	501023,33	2,40	2,40	0,00	Relatief	4	10,18
Gebouw3D	126646,87	500978,27	2,40	2,40	0,00	Relatief	4	18,00
Gebouw3D	126081,16	501222,10	3,00	3,00	0,00	Relatief	6	38,21
Gebouw3D	126073,76	501226,62	2,90	2,90	0,00	Relatief	6	38,35
Gebouw3D	126217,06	501247,36	2,70	2,70	0,00	Relatief	4	10,61
Gebouw3D	126121,59	501267,52	6,00	6,00	0,00	Relatief	6	38,44
Gebouw3D	126111,78	501267,97	6,00	6,00	0,00	Relatief	6	38,05
Gebouw3D	126110,48	501274,27	6,00	6,00	0,00	Relatief	6	38,11

## Invoergegevens van het model

### Luitje Broekemastraat en Koggenland

Model: Ontwikkelingslocaties Luitje Broekemastraat en Koggenland  
 Purmerend - Purmerend  
 Groep: (hoofdgroep)  
 Lijst van Gebouwen, voor rekenmethode Wegverkeerslawaaai - RMG-2012, wegverkeer

Groep	Oppervlak	Min.lengte	Max.lengte	Functie	Gebouwtype	BAG-id	Gemeente	Jaar
Gebouw3D	6,57	2,25	2,92					0
Gebouw3D	63,74	0,01	7,80					0
Gebouw3D	14,50	1,61	5,27					0
Gebouw3D	5,86	0,13	3,20					0
Gebouw3D	5,79	2,25	2,59					0
Gebouw3D	54,30	0,28	10,02					0
Gebouw3D	7,49	2,67	2,81					0
Gebouw3D	64,44	5,40	11,92					0
Gebouw3D	7,34	2,67	2,75					0
Gebouw3D	6,02	1,97	3,04					0
Gebouw3D	5,97	1,95	3,04					0
Gebouw3D	5,12	1,81	2,81					0
Gebouw3D	56,28	1,16	11,05					0
Gebouw3D	51,01	0,29	10,01					0
Gebouw3D	6,79	2,57	2,63					0
Gebouw3D	51,14	0,31	9,71					0
Gebouw3D	68,97	0,30	12,71					0
Gebouw3D	52,63	0,30	9,71					0
Gebouw3D	49,53	5,40	9,20					0
Gebouw3D	4,55	0,81	5,40					0
Gebouw3D	5,77	1,92	3,00					0
Gebouw3D	52,38	0,14	9,40					0
Gebouw3D	20,53	3,69	5,56					0
Gebouw3D	51,14	0,30	9,71					0
Gebouw3D	64,65	0,30	12,21					0
Gebouw3D	51,02	0,31	9,71					0
Gebouw3D	64,67	0,29	12,21					0
Gebouw3D	5,78	1,92	3,00					0
Gebouw3D	7,08	2,34	3,03					0
Gebouw3D	17,94	1,90	4,27					0
Gebouw3D	46,30	0,28	8,59					0
Gebouw3D	45,44	0,34	8,40					0
Gebouw3D	17,69	1,99	4,27					0
Gebouw3D	44,23	5,40	8,20					0
Gebouw3D	8,83	2,88	3,00					0
Gebouw3D	46,11	0,10	8,66					0
Gebouw3D	44,31	5,40	8,20					0
Gebouw3D	17,60	0,17	5,43					0
Gebouw3D	46,27	0,02	8,56					0
Gebouw3D	5,81	2,27	2,57					0
Gebouw3D	7,05	2,26	3,12					0
Gebouw3D	5,90	2,26	2,61					0
Gebouw3D	50,99	1,14	8,40					0
Gebouw3D	17,94	1,99	4,27					0
Gebouw3D	13,81	2,50	5,52					0
Gebouw3D	45,86	0,10	8,52					0
Gebouw3D	17,20	1,99	4,08					0
Gebouw3D	45,14	0,12	8,57					0
Gebouw3D	48,13	0,03	8,40					0
Gebouw3D	6,74	2,25	3,00					0
Gebouw3D	18,08	3,00	6,01					0
Gebouw3D	79,16	3,01	12,01					0
Gebouw3D	6,90	2,50	2,76					0
Gebouw3D	6,90	2,14	3,22					0
Gebouw3D	6,68	2,16	3,09					0
Gebouw3D	6,05	1,88	3,20					0
Gebouw3D	18,00	3,00	6,00					0
Gebouw3D	59,19	2,20	13,68					0
Gebouw3D	59,89	2,24	13,67					0
Gebouw3D	7,03	2,58	2,72					0
Gebouw3D	59,84	2,19	13,66					0
Gebouw3D	58,39	2,19	13,63					0
Gebouw3D	58,85	2,20	13,63					0





## Invoergegevens van het model Luitje Broekemastraat en Koggenland

Model: Ontwikkelingslocaties Luitje Broekemastraat en Koggenland  
Purmerend - Purmerend  
Groep: (hoofdgroep)  
Lijst van Gebouwen, voor rekenmethode Wegverkeerslawaaai - RMG-2012, wegverkeer

Groep	ItemID	Grp.ID	Datum	Naam	Omschr.	Vorm
Gebouw3D	53253	1	16:23, 1 jun 2021			Polygoon
Gebouw3D	53254	1	16:23, 1 jun 2021			Polygoon
Gebouw3D	53255	1	16:23, 1 jun 2021			Polygoon
Gebouw3D	53256	1	16:23, 1 jun 2021			Polygoon
Gebouw3D	53257	1	16:23, 1 jun 2021			Polygoon
Gebouw3D	53258	1	16:23, 1 jun 2021			Polygoon
Gebouw3D	53259	1	16:23, 1 jun 2021			Polygoon
Gebouw3D	53260	1	16:23, 1 jun 2021			Polygoon
Gebouw3D	53261	1	16:23, 1 jun 2021			Polygoon
Gebouw3D	53262	1	16:23, 1 jun 2021			Polygoon
Gebouw3D	53263	1	16:23, 1 jun 2021			Polygoon
Gebouw3D	53264	1	16:23, 1 jun 2021			Polygoon
Gebouw3D	53265	1	16:23, 1 jun 2021			Polygoon
Gebouw3D	53266	1	16:23, 1 jun 2021			Polygoon
Gebouw3D	53267	1	16:23, 1 jun 2021			Polygoon
Gebouw3D	53268	1	16:23, 1 jun 2021			Polygoon
Gebouw3D	53269	1	16:23, 1 jun 2021			Polygoon
Gebouw3D	53270	1	16:23, 1 jun 2021			Polygoon
Gebouw3D	53271	1	16:23, 1 jun 2021			Polygoon
Gebouw3D	53272	1	16:23, 1 jun 2021			Polygoon
Gebouw3D	53273	1	16:23, 1 jun 2021			Polygoon
Gebouw3D	53274	1	16:23, 1 jun 2021			Polygoon
Gebouw3D	53275	1	16:23, 1 jun 2021			Polygoon
Gebouw3D	53276	1	16:23, 1 jun 2021			Polygoon
Gebouw3D	53277	1	16:23, 1 jun 2021			Polygoon
Gebouw3D	53284	1	16:23, 1 jun 2021			Polygoon
Gebouw3D	53285	1	16:23, 1 jun 2021			Polygoon
Gebouw3D	53286	1	16:23, 1 jun 2021			Polygoon
Gebouw3D	53287	1	16:23, 1 jun 2021			Polygoon
Gebouw3D	53288	1	16:23, 1 jun 2021			Polygoon
Gebouw3D	53289	1	16:23, 1 jun 2021			Polygoon
Gebouw3D	53290	1	16:23, 1 jun 2021			Polygoon
Gebouw3D	53291	1	16:23, 1 jun 2021			Polygoon
Gebouw3D	53292	1	16:23, 1 jun 2021			Polygoon
Gebouw3D	53293	1	16:23, 1 jun 2021			Polygoon
Gebouw3D	53294	1	16:23, 1 jun 2021			Polygoon
Gebouw3D	53295	1	16:23, 1 jun 2021			Polygoon
Gebouw3D	53296	1	16:23, 1 jun 2021			Polygoon
Gebouw3D	53297	1	16:23, 1 jun 2021			Polygoon
Gebouw3D	53298	1	16:23, 1 jun 2021			Polygoon
Gebouw3D	53299	1	16:23, 1 jun 2021			Polygoon
Gebouw3D	53300	1	16:23, 1 jun 2021			Polygoon
Gebouw3D	53301	1	16:23, 1 jun 2021			Polygoon
Gebouw3D	53302	1	16:23, 1 jun 2021			Polygoon
Gebouw3D	53303	1	16:23, 1 jun 2021			Polygoon
Gebouw3D	53304	1	16:23, 1 jun 2021			Polygoon
Gebouw3D	53305	1	16:23, 1 jun 2021			Polygoon
Gebouw3D	53306	1	16:23, 1 jun 2021			Polygoon
Gebouw3D	53307	1	16:23, 1 jun 2021			Polygoon
Gebouw3D	53309	1	16:23, 1 jun 2021			Polygoon
Gebouw3D	53310	1	16:23, 1 jun 2021			Polygoon
Gebouw3D	53311	1	16:23, 1 jun 2021			Polygoon
Gebouw3D	53312	1	16:23, 1 jun 2021			Polygoon
Gebouw3D	53314	1	16:23, 1 jun 2021			Polygoon
Gebouw3D	53315	1	16:23, 1 jun 2021			Polygoon
Gebouw3D	53316	1	16:23, 1 jun 2021			Polygoon
Gebouw3D	53317	1	16:23, 1 jun 2021			Polygoon
Gebouw3D	53318	1	16:23, 1 jun 2021			Polygoon
Gebouw3D	53319	1	16:23, 1 jun 2021			Polygoon
Gebouw3D	53320	1	16:23, 1 jun 2021			Polygoon
Gebouw3D	53321	1	16:23, 1 jun 2021			Polygoon
Gebouw3D	53322	1	16:23, 1 jun 2021			Polygoon
Gebouw3D	53323	1	16:23, 1 jun 2021			Polygoon

## Invoergegevens van het model Luitje Broekemastraat en Koggenland

Model: Ontwikkelingslocaties Luitje Broekemastraat en Koggenland  
Purmerend - Purmerend  
Groep: (hoofdgroep)  
Lijst van Gebouwen, voor rekenmethode Wegverkeerslawaaai - RMG-2012, wegverkeer

Groep	X-1	Y-1	Hoogte	Rel.H	Maaiveld	Hdef.	Vormpunten	Omtrek
Gebouw3D	126102,50	501273,63	5,90	5,90	0,00	Relatief	8	51,30
Gebouw3D	126183,57	501300,38	7,80	7,80	0,00	Relatief	6	29,40
Gebouw3D	126179,03	501292,96	7,90	7,90	0,00	Relatief	6	29,40
Gebouw3D	126174,27	501306,34	7,90	7,90	0,00	Relatief	6	30,31
Gebouw3D	126174,27	501306,34	3,10	3,10	0,00	Relatief	4	15,88
Gebouw3D	126159,69	501311,36	8,50	8,50	0,00	Relatief	6	29,87
Gebouw3D	126188,56	501308,54	2,60	2,60	0,00	Relatief	4	9,76
Gebouw3D	126172,40	501309,95	2,60	2,60	0,00	Relatief	4	9,58
Gebouw3D	126298,45	501323,04	7,90	7,90	0,00	Relatief	6	29,78
Gebouw3D	126191,19	501324,47	7,80	7,80	0,00	Relatief	6	29,38
Gebouw3D	126157,36	501325,42	7,90	7,90	0,00	Relatief	6	29,44
Gebouw3D	126048,30	501264,59	7,60	7,60	0,00	Relatief	6	28,87
Gebouw3D	126055,39	501266,58	2,70	2,70	0,00	Relatief	4	14,57
Gebouw3D	126049,70	501257,28	2,80	2,80	0,00	Relatief	4	14,54
Gebouw3D	126049,10	501256,21	2,90	2,90	0,00	Relatief	4	14,54
Gebouw3D	126041,90	501254,14	7,70	7,70	0,00	Relatief	6	29,22
Gebouw3D	126065,96	501251,25	2,90	2,90	0,00	Relatief	6	38,28
Gebouw3D	126197,78	501302,92	2,50	2,50	0,00	Relatief	4	9,59
Gebouw3D	126229,67	501236,46	2,70	2,70	0,00	Relatief	4	10,62
Gebouw3D	126224,85	501239,41	2,70	2,70	0,00	Relatief	4	10,55
Gebouw3D	126222,66	501240,74	2,70	2,70	0,00	Relatief	4	10,60
Gebouw3D	126100,77	501316,25	7,70	7,70	0,00	Relatief	11	29,29
Gebouw3D	126102,72	501298,66	2,80	2,80	0,00	Relatief	6	15,70
Gebouw3D	126102,99	501304,51	8,40	8,40	0,00	Relatief	6	28,99
Gebouw3D	126114,60	501307,79	8,40	8,40	0,00	Relatief	6	29,01
Gebouw3D	126154,41	501257,07	3,00	3,00	0,00	Relatief	6	16,93
Gebouw3D	126280,42	501319,93	0,00	0,00	0,00	Relatief	4	9,65
Gebouw3D	126210,07	501327,66	0,00	0,00	0,00	Relatief	4	9,68
Gebouw3D	126180,38	501327,64	0,00	0,00	0,00	Relatief	4	9,55
Gebouw3D	126202,91	501332,09	0,00	0,00	0,00	Relatief	4	9,72
Gebouw3D	126221,99	501342,61	8,00	8,00	0,00	Relatief	6	29,42
Gebouw3D	126217,46	501335,18	8,00	8,00	0,00	Relatief	6	29,40
Gebouw3D	126212,85	501337,99	8,00	8,00	0,00	Relatief	6	29,40
Gebouw3D	126312,25	501346,36	7,80	7,80	0,00	Relatief	6	30,13
Gebouw3D	126268,39	501347,73	7,80	7,80	0,00	Relatief	6	29,40
Gebouw3D	126203,53	501343,44	8,00	8,00	0,00	Relatief	6	30,19
Gebouw3D	126192,91	501348,15	0,00	0,00	0,00	Relatief	4	9,55
Gebouw3D	126271,72	501352,02	7,80	7,80	0,00	Relatief	6	29,45
Gebouw3D	126297,33	501349,08	0,00	0,00	0,00	Relatief	4	9,53
Gebouw3D	126295,31	501350,32	0,00	0,00	0,00	Relatief	4	9,50
Gebouw3D	126298,98	501357,94	0,00	0,00	0,00	Relatief	4	9,72
Gebouw3D	126208,88	501364,77	0,00	0,00	0,00	Relatief	4	9,74
Gebouw3D	126205,51	501366,83	0,00	0,00	0,00	Relatief	4	9,75
Gebouw3D	126237,56	501372,86	8,10	8,10	0,00	Relatief	6	29,46
Gebouw3D	126190,98	501379,31	8,50	8,50	0,00	Relatief	6	29,90
Gebouw3D	126240,89	501377,16	7,80	7,80	0,00	Relatief	6	29,43
Gebouw3D	126298,93	501379,81	7,80	7,80	0,00	Relatief	6	29,48
Gebouw3D	126232,94	501382,00	7,80	7,80	0,00	Relatief	6	29,45
Gebouw3D	126246,57	501386,45	7,80	7,80	0,00	Relatief	6	29,55
Gebouw3D	126248,88	501391,37	7,80	7,80	0,00	Relatief	6	29,42
Gebouw3D	126240,90	501396,25	7,70	7,70	0,00	Relatief	6	30,21
Gebouw3D	126225,29	501393,05	0,00	0,00	0,00	Relatief	4	9,22
Gebouw3D	126223,32	501394,24	0,00	0,00	0,00	Relatief	4	9,22
Gebouw3D	126203,08	501400,24	7,80	7,80	0,00	Relatief	6	29,48
Gebouw3D	126231,57	501401,96	0,00	0,00	0,00	Relatief	4	9,70
Gebouw3D	126282,07	501330,21	0,00	0,00	0,00	Relatief	4	9,64
Gebouw3D	126287,70	501339,41	0,00	0,00	0,00	Relatief	4	9,64
Gebouw3D	126215,67	501383,45	0,00	0,00	0,00	Relatief	4	9,64
Gebouw3D	126296,08	501347,03	0,00	0,00	0,00	Relatief	4	9,58
Gebouw3D	126200,89	501333,34	0,00	0,00	0,00	Relatief	4	9,66
Gebouw3D	126211,27	501376,26	0,00	0,00	0,00	Relatief	4	9,73
Gebouw3D	126224,09	501391,09	0,00	0,00	0,00	Relatief	4	9,22
Gebouw3D	126283,33	501332,26	0,00	0,00	0,00	Relatief	4	9,59

## Invoergegevens van het model

### Luitje Broekemastraat en Koggenland

Model: Ontwikkelingslocaties Luitje Broekemastraat en Koggenland  
 Purmerend - Purmerend  
 Groep: (hoofdgroep)  
 Lijst van Gebouwen, voor rekenmethode Wegverkeerslawaaai - RMG-2012, wegverkeer

Groep	Oppervlak	Min.lengte	Max.lengte	Functie	Gebouwtype	BAG-id	Gemeente	Jaar
Gebouw3D	72,24	0,49	20,05					0
Gebouw3D	48,51	0,60	9,30					0
Gebouw3D	48,48	0,60	9,31					0
Gebouw3D	51,88	0,61	9,48					0
Gebouw3D	12,94	2,25	5,65					0
Gebouw3D	50,55	0,60	9,33					0
Gebouw3D	5,95	2,42	2,46					0
Gebouw3D	5,74	2,39	2,40					0
Gebouw3D	49,55	0,60	9,55					0
Gebouw3D	48,47	0,60	9,29					0
Gebouw3D	48,64	0,60	9,32					0
Gebouw3D	48,47	0,06	9,09					0
Gebouw3D	11,69	2,39	4,95					0
Gebouw3D	11,79	2,43	4,83					0
Gebouw3D	11,79	2,43	4,92					0
Gebouw3D	49,54	0,25	9,05					0
Gebouw3D	59,40	2,20	13,63					0
Gebouw3D	5,75	2,34	2,46					0
Gebouw3D	7,04	2,58	2,72					0
Gebouw3D	6,95	2,55	2,72					0
Gebouw3D	7,02	2,58	2,72					0
Gebouw3D	48,16	0,12	8,87					0
Gebouw3D	12,04	0,12	5,00					0
Gebouw3D	48,54	0,12	9,06					0
Gebouw3D	48,55	0,09	9,14					0
Gebouw3D	16,60	1,28	5,38					0
Gebouw3D	5,82	2,39	2,46					0
Gebouw3D	5,85	2,37	2,46					0
Gebouw3D	5,69	2,37	2,40					0
Gebouw3D	5,90	2,39	2,46					0
Gebouw3D	48,60	0,60	9,30					0
Gebouw3D	48,50	0,60	9,30					0
Gebouw3D	48,52	0,60	9,30					0
Gebouw3D	50,43	0,60	9,82					0
Gebouw3D	48,47	0,60	9,31					0
Gebouw3D	51,54	0,60	9,50					0
Gebouw3D	5,71	2,38	2,40					0
Gebouw3D	48,71	0,60	9,32					0
Gebouw3D	5,67	2,38	2,38					0
Gebouw3D	5,64	2,37	2,38					0
Gebouw3D	5,90	2,40	2,46					0
Gebouw3D	5,92	2,42	2,46					0
Gebouw3D	5,94	2,42	2,46					0
Gebouw3D	48,74	0,60	9,32					0
Gebouw3D	50,71	0,60	9,31					0
Gebouw3D	48,58	0,60	9,31					0
Gebouw3D	48,80	0,60	9,33					0
Gebouw3D	48,72	0,60	9,31					0
Gebouw3D	49,16	0,60	9,30					0
Gebouw3D	48,60	0,60	9,30					0
Gebouw3D	50,54	0,60	9,48					0
Gebouw3D	5,31	2,30	2,31					0
Gebouw3D	5,31	2,30	2,31					0
Gebouw3D	48,88	0,60	9,30					0
Gebouw3D	5,88	2,39	2,46					0
Gebouw3D	5,81	2,40	2,42					0
Gebouw3D	5,80	2,40	2,42					0
Gebouw3D	5,81	2,36	2,46					0
Gebouw3D	5,74	2,38	2,41					0
Gebouw3D	5,83	2,36	2,46					0
Gebouw3D	5,91	2,40	2,46					0
Gebouw3D	5,31	2,30	2,31					0
Gebouw3D	5,74	2,37	2,42					0



# Invoergegevens van het model

## Luitje Broekemastraat en Koggenland

Model: Ontwikkelingslocaties Luitje Broekemastraat en Koggenland  
Purmerend - Purmerend

Groep: (hoofdgroep)  
Lijst van Gebouwen, voor rekenmethode Wegverkeerslawaaï - RMG-2012, wegverkeer

Groep	AHN-jaar	Trust	Cp	Zwevend	Refl. 63	Refl. 125	Refl. 250	Refl. 500	Refl. 1k	Refl. 2k	Refl. 4k
Gebouw3D	0	0	0	dB	False	0,80	0,80	0,80	0,80	0,80	0,80
Gebouw3D	0	0	0	dB	False	0,80	0,80	0,80	0,80	0,80	0,80
Gebouw3D	0	0	0	dB	False	0,80	0,80	0,80	0,80	0,80	0,80
Gebouw3D	0	0	0	dB	False	0,80	0,80	0,80	0,80	0,80	0,80
Gebouw3D	0	0	0	dB	False	0,80	0,80	0,80	0,80	0,80	0,80
Gebouw3D	0	0	0	dB	False	0,80	0,80	0,80	0,80	0,80	0,80
Gebouw3D	0	0	0	dB	False	0,80	0,80	0,80	0,80	0,80	0,80
Gebouw3D	0	0	0	dB	False	0,80	0,80	0,80	0,80	0,80	0,80
Gebouw3D	0	0	0	dB	False	0,80	0,80	0,80	0,80	0,80	0,80
Gebouw3D	0	0	0	dB	False	0,80	0,80	0,80	0,80	0,80	0,80
Gebouw3D	0	0	0	dB	False	0,80	0,80	0,80	0,80	0,80	0,80
Gebouw3D	0	0	0	dB	False	0,80	0,80	0,80	0,80	0,80	0,80
Gebouw3D	0	0	0	dB	False	0,80	0,80	0,80	0,80	0,80	0,80
Gebouw3D	0	0	0	dB	False	0,80	0,80	0,80	0,80	0,80	0,80
Gebouw3D	0	0	0	dB	False	0,80	0,80	0,80	0,80	0,80	0,80
Gebouw3D	0	0	0	dB	False	0,80	0,80	0,80	0,80	0,80	0,80
Gebouw3D	0	0	0	dB	False	0,80	0,80	0,80	0,80	0,80	0,80
Gebouw3D	0	0	0	dB	False	0,80	0,80	0,80	0,80	0,80	0,80
Gebouw3D	0	0	0	dB	False	0,80	0,80	0,80	0,80	0,80	0,80
Gebouw3D	0	0	0	dB	False	0,80	0,80	0,80	0,80	0,80	0,80
Gebouw3D	0	0	0	dB	False	0,80	0,80	0,80	0,80	0,80	0,80
Gebouw3D	0	0	0	dB	False	0,80	0,80	0,80	0,80	0,80	0,80
Gebouw3D	0	0	0	dB	False	0,80	0,80	0,80	0,80	0,80	0,80
Gebouw3D	0	0	0	dB	False	0,80	0,80	0,80	0,80	0,80	0,80
Gebouw3D	0	0	0	dB	False	0,80	0,80	0,80	0,80	0,80	0,80
Gebouw3D	0	0	0	dB	False	0,80	0,80	0,80	0,80	0,80	0,80
Gebouw3D	0	0	0	dB	False	0,80	0,80	0,80	0,80	0,80	0,80
Gebouw3D	0	0	0	dB	False	0,80	0,80	0,80	0,80	0,80	0,80
Gebouw3D	0	0	0	dB	False	0,80	0,80	0,80	0,80	0,80	0,80
Gebouw3D	0	0	0	dB	False	0,80	0,80	0,80	0,80	0,80	0,80
Gebouw3D	0	0	0	dB	False	0,80	0,80	0,80	0,80	0,80	0,80
Gebouw3D	0	0	0	dB	False	0,80	0,80	0,80	0,80	0,80	0,80
Gebouw3D	0	0	0	dB	False	0,80	0,80	0,80	0,80	0,80	0,80
Gebouw3D	0	0	0	dB	False	0,80	0,80	0,80	0,80	0,80	0,80
Gebouw3D	0	0	0	dB	False	0,80	0,80	0,80	0,80	0,80	0,80
Gebouw3D	0	0	0	dB	False	0,80	0,80	0,80	0,80	0,80	0,80
Gebouw3D	0	0	0	dB	False	0,80	0,80	0,80	0,80	0,80	0,80
Gebouw3D	0	0	0	dB	False	0,80	0,80	0,80	0,80	0,80	0,80
Gebouw3D	0	0	0	dB	False	0,80	0,80	0,80	0,80	0,80	0,80
Gebouw3D	0	0	0	dB	False	0,80	0,80	0,80	0,80	0,80	0,80
Gebouw3D	0	0	0	dB	False	0,80	0,80	0,80	0,80	0,80	0,80
Gebouw3D	0	0	0	dB	False	0,80	0,80	0,80	0,80	0,80	0,80
Gebouw3D	0	0	0	dB	False	0,80	0,80	0,80	0,80	0,80	0,80
Gebouw3D	0	0	0	dB	False	0,80	0,80	0,80	0,80	0,80	0,80
Gebouw3D	0	0	0	dB	False	0,80	0,80	0,80	0,80	0,80	0,80
Gebouw3D	0	0	0	dB	False	0,80	0,80	0,80	0,80	0,80	0,80
Gebouw3D	0	0	0	dB	False	0,80	0,80	0,80	0,80	0,80	0,80
Gebouw3D	0	0	0	dB	False	0,80	0,80	0,80	0,80	0,80	0,80



## Invoergegevens van het model Luitje Broekemastraat en Koggenland

Model: Ontwikkelingslocaties Luitje Broekemastraat en Koggenland  
Purmerend - Purmerend  
Groep: (hoofdgroep)  
Lijst van Gebouwen, voor rekenmethode Wegverkeerslawaaï - RMG-2012, wegverkeer

Groep	ItemID	Grp.ID	Datum	Naam	Omschr.	Vorm
Gebouw3D	53324	1	16:23, 1 jun 2021			Polygoon
Gebouw3D	53325	1	16:23, 1 jun 2021			Polygoon
Gebouw3D	53326	1	16:23, 1 jun 2021			Polygoon
Gebouw3D	53327	1	16:23, 1 jun 2021			Polygoon
Gebouw3D	53328	1	16:23, 1 jun 2021			Polygoon
Gebouw3D	53329	1	16:23, 1 jun 2021			Polygoon
Gebouw3D	53376	1	16:23, 1 jun 2021			Polygoon
Gebouw3D	53377	1	16:23, 1 jun 2021			Polygoon
Gebouw3D	53378	1	16:23, 1 jun 2021			Polygoon
Gebouw3D	53379	1	16:23, 1 jun 2021			Polygoon
Gebouw3D	53380	1	16:23, 1 jun 2021			Polygoon
Gebouw3D	53381	1	16:23, 1 jun 2021			Polygoon
Gebouw3D	53382	1	16:23, 1 jun 2021			Polygoon
Gebouw3D	53383	1	16:23, 1 jun 2021			Polygoon
Gebouw3D	53384	1	16:23, 1 jun 2021			Polygoon
Gebouw3D	53385	1	16:23, 1 jun 2021			Polygoon
Gebouw3D	53386	1	16:23, 1 jun 2021			Polygoon
Gebouw3D	53387	1	16:23, 1 jun 2021			Polygoon
Gebouw3D	53388	1	16:23, 1 jun 2021			Polygoon
Gebouw3D	53389	1	16:23, 1 jun 2021			Polygoon
Gebouw3D	53390	1	16:23, 1 jun 2021			Polygoon
Gebouw3D	53391	1	16:23, 1 jun 2021			Polygoon
Gebouw3D	53392	1	16:23, 1 jun 2021			Polygoon
Gebouw3D	53393	1	16:23, 1 jun 2021			Polygoon
Gebouw3D	53394	1	16:23, 1 jun 2021			Polygoon
Gebouw3D	53395	1	16:23, 1 jun 2021			Polygoon
Gebouw3D	53396	1	16:23, 1 jun 2021			Polygoon
Gebouw3D	53397	1	16:23, 1 jun 2021			Polygoon
Gebouw3D	53398	1	16:23, 1 jun 2021			Polygoon
Gebouw3D	53399	1	16:23, 1 jun 2021			Polygoon
Gebouw3D	53400	1	16:23, 1 jun 2021			Polygoon
Gebouw3D	53401	1	16:23, 1 jun 2021			Polygoon
Gebouw3D	53402	1	16:23, 1 jun 2021			Polygoon
Gebouw3D	53403	1	16:23, 1 jun 2021			Polygoon
Gebouw3D	53404	1	16:23, 1 jun 2021			Polygoon
Gebouw3D	53405	1	16:23, 1 jun 2021			Polygoon
Gebouw3D	53406	1	16:23, 1 jun 2021			Polygoon
Gebouw3D	53407	1	16:23, 1 jun 2021			Polygoon
Gebouw3D	53408	1	16:23, 1 jun 2021			Polygoon
Gebouw3D	53409	1	16:23, 1 jun 2021			Polygoon
Gebouw3D	53410	1	16:23, 1 jun 2021			Polygoon
Gebouw3D	53411	1	16:23, 1 jun 2021			Polygoon
Gebouw3D	53413	1	16:23, 1 jun 2021			Polygoon
Gebouw3D	53441	1	16:23, 1 jun 2021			Polygoon
Ontwikkeling	139510	24	14:05, 7 jun 2021		Lutje Broekemastr. 12 app	Polygoon
Ontwikkeling	139517	24	14:19, 7 jun 2021		Ontwikkelingslocatie Koggenland (65 app)	Polygoon
Ontwikkeling	139518	24	14:19, 7 jun 2021			Polygoon
Ontwikkeling	139519	24	14:19, 7 jun 2021			Polygoon

## Invoergegevens van het model Luitje Broekemastraat en Koggenland

Model: Ontwikkelingslocaties Luitje Broekemastraat en Koggenland  
Purmerend - Purmerend  
Groep: (hoofdgroep)  
Lijst van Gebouwen, voor rekenmethode Wegverkeerslawaai - RMG-2012, wegverkeer

Groep	X-1	Y-1	Hoogte	Rel.H	Maaiveld	Hdef.	Vormpunten	Omtrek
Gebouw3D	126216,90	501385,46	0,00	0,00	0,00	Relatief	4	9,72
Gebouw3D	126288,95	501341,46	0,00	0,00	0,00	Relatief	4	9,65
Gebouw3D	126214,60	501374,22	0,00	0,00	0,00	Relatief	4	9,73
Gebouw3D	126294,04	501348,26	0,00	0,00	0,00	Relatief	4	9,58
Gebouw3D	126300,23	501359,99	0,00	0,00	0,00	Relatief	4	9,66
Gebouw3D	126222,12	501392,28	0,00	0,00	0,00	Relatief	4	9,21
Gebouw3D	125992,36	500889,33	7,40	7,40	0,00	Relatief	4	29,90
Gebouw3D	125988,00	500891,99	8,20	8,20	0,00	Relatief	4	29,29
Gebouw3D	125965,99	500905,42	7,40	7,40	0,00	Relatief	4	29,83
Gebouw3D	126045,28	500904,47	9,20	9,20	0,00	Relatief	7	31,70
Gebouw3D	126037,01	500909,55	9,80	9,80	0,00	Relatief	8	29,98
Gebouw3D	126034,51	500907,70	2,80	2,80	0,00	Relatief	5	12,24
Gebouw3D	126038,42	500911,32	2,90	2,90	0,00	Relatief	4	12,13
Gebouw3D	126002,40	500917,14	2,70	2,70	0,00	Relatief	4	11,21
Gebouw3D	126057,14	500919,11	2,80	2,80	0,00	Relatief	5	20,64
Gebouw3D	126016,60	500921,21	7,70	7,70	0,00	Relatief	4	28,42
Gebouw3D	126006,36	500923,61	2,70	2,70	0,00	Relatief	4	11,22
Gebouw3D	126024,73	500935,31	7,60	7,60	0,00	Relatief	4	29,06
Gebouw3D	126008,08	500926,43	2,70	2,70	0,00	Relatief	4	11,22
Gebouw3D	126025,08	500935,09	7,70	7,70	0,00	Relatief	4	28,38
Gebouw3D	126022,02	500930,58	3,10	3,10	0,00	Relatief	4	15,23
Gebouw3D	125970,77	500936,62	3,20	3,20	0,00	Relatief	4	15,54
Gebouw3D	126011,06	500933,43	2,60	2,60	0,00	Relatief	4	11,15
Gebouw3D	125992,73	500939,27	2,70	2,70	0,00	Relatief	4	11,16
Gebouw3D	126056,53	500943,72	2,90	2,90	0,00	Relatief	4	10,17
Gebouw3D	126030,50	500944,55	2,60	2,60	0,00	Relatief	4	11,23
Gebouw3D	126069,97	500944,90	5,90	5,90	0,00	Relatief	8	43,18
Gebouw3D	126020,18	500948,34	2,60	2,60	0,00	Relatief	4	11,17
Gebouw3D	126057,88	500945,94	2,90	2,90	0,00	Relatief	4	10,14
Gebouw3D	125990,34	500946,09	2,60	2,60	0,00	Relatief	4	11,17
Gebouw3D	126077,48	500952,40	2,80	2,80	0,00	Relatief	6	21,07
Gebouw3D	125997,76	500958,24	2,60	2,60	0,00	Relatief	4	11,17
Gebouw3D	126080,71	500962,51	8,60	8,60	0,00	Relatief	7	31,75
Gebouw3D	125999,48	500961,04	2,60	2,60	0,00	Relatief	4	11,17
Gebouw3D	126026,19	500958,19	3,20	3,20	0,00	Relatief	4	34,29
Gebouw3D	126023,11	500973,85	7,20	7,20	0,00	Relatief	4	28,27
Gebouw3D	125999,75	500965,88	2,60	2,60	0,00	Relatief	4	11,15
Gebouw3D	126086,33	500971,72	9,70	9,70	0,00	Relatief	4	29,44
Gebouw3D	125994,04	500979,48	7,70	7,70	0,00	Relatief	4	28,21
Gebouw3D	125986,58	500983,99	8,20	8,20	0,00	Relatief	4	28,24
Gebouw3D	125989,39	500988,60	8,40	8,40	0,00	Relatief	4	28,61
Gebouw3D	126249,67	501409,84	8,00	8,00	0,00	Relatief	6	30,41
Gebouw3D	126235,94	501409,12	0,00	0,00	0,00	Relatief	4	9,69
Gebouw3D	126237,19	501411,16	0,00	0,00	0,00	Relatief	4	9,68
Ontwikkeling	126160,98	500863,06	9,00	9,00	0,00	Relatief	4	75,72
Ontwikkeling	126215,95	500943,16	18,00	18,00	0,00	Relatief	4	85,97
Ontwikkeling	126205,27	500925,50	15,00	15,00	0,00	Relatief	4	70,95
Ontwikkeling	126197,12	500954,94	9,00	9,00	0,00	Relatief	6	137,12

## Invoergegevens van het model

### Luitje Broekemastraat en Koggenland

Model: Ontwikkelingslocaties Luitje Broekemastraat en Koggenland  
 Purmerend - Purmerend  
 Groep: (hoofdgroep)  
 Lijst van Gebouwen, voor rekenmethode Wegverkeerslawaaai - RMG-2012, wegverkeer

Groep	Oppervlak	Min.lengte	Max.lengte	Functie	Gebouwtype	BAG-id	Gemeente	Jaar
Gebouw3D	5,90	2,40	2,46					0
Gebouw3D	5,83	2,41	2,42					0
Gebouw3D	5,91	2,40	2,46					0
Gebouw3D	5,74	2,38	2,42					0
Gebouw3D	5,83	2,37	2,46					0
Gebouw3D	5,31	2,30	2,31					0
Gebouw3D	51,60	5,39	9,55					0
Gebouw3D	48,67	5,10	9,55					0
Gebouw3D	51,34	5,38	9,53					0
Gebouw3D	52,68	0,65	9,72					0
Gebouw3D	48,43	0,07	9,70					0
Gebouw3D	9,34	0,65	3,65					0
Gebouw3D	8,57	2,26	3,94					0
Gebouw3D	7,61	2,30	3,32					0
Gebouw3D	22,00	1,09	7,37					0
Gebouw3D	47,80	5,47	8,74					0
Gebouw3D	7,63	2,31	3,30					0
Gebouw3D	49,47	5,45	9,15					0
Gebouw3D	7,62	2,31	3,30					0
Gebouw3D	47,63	5,45	8,74					0
Gebouw3D	11,80	2,09	5,45					0
Gebouw3D	12,14	2,12	5,60					0
Gebouw3D	7,51	2,28	3,29					0
Gebouw3D	7,54	2,29	3,29					0
Gebouw3D	6,46	2,50	2,60					0
Gebouw3D	7,65	2,31	3,30					0
Gebouw3D	86,03	2,50	8,75					0
Gebouw3D	7,55	2,29	3,30					0
Gebouw3D	6,43	2,50	2,58					0
Gebouw3D	7,54	2,28	3,30					0
Gebouw3D	23,46	0,01	7,37					0
Gebouw3D	7,55	2,30	3,29					0
Gebouw3D	62,18	0,01	8,71					0
Gebouw3D	7,56	2,30	3,29					0
Gebouw3D	63,39	5,39	11,75					0
Gebouw3D	47,12	5,38	8,75					0
Gebouw3D	7,53	2,29	3,29					0
Gebouw3D	50,32	5,39	9,33					0
Gebouw3D	46,98	5,39	8,72					0
Gebouw3D	47,10	5,40	8,73					0
Gebouw3D	48,66	5,57	8,73					0
Gebouw3D	52,18	0,60	9,56					0
Gebouw3D	5,86	2,38	2,46					0
Gebouw3D	5,86	2,37	2,46					0
Ontwikkeling	356,26	17,21	20,53					0
Ontwikkeling	461,15	20,59	22,43					0
Ontwikkeling	307,58	14,80	20,64					0
Ontwikkeling	286,58	2,81	44,89					0





## Invoergegevens van het model Luitje Broekemastraat en Koggenland

Model: Ontwikkelingslocaties Luitje Broekemastraat en Koggenland  
 Purmerend - Purmerend  
 Groep: (hoofdgroep)  
 Lijst van Bodemgebieden, voor rekenmethode Wegverkeerslawaaai - RMG-2012, wegverkeer

Groep	ItemID	Grp.ID	Datum	Naam	Omschr.	Vorm
groenvoorziening	63769	3 16:44, 1 jun 2021	1 jun 2021	groenvoorz		Polygoon
groenvoorziening	63785	3 16:44, 1 jun 2021	1 jun 2021	groenvoorz		Polygoon
groenvoorziening	63840	3 16:44, 1 jun 2021	1 jun 2021	groenvoorz		Polygoon
groenvoorziening	63841	3 16:44, 1 jun 2021	1 jun 2021	groenvoorz		Polygoon
groenvoorziening	63842	3 16:44, 1 jun 2021	1 jun 2021	groenvoorz		Polygoon
groenvoorziening	63844	3 16:44, 1 jun 2021	1 jun 2021	groenvoorz		Polygoon
groenvoorziening	64322	3 16:44, 1 jun 2021	1 jun 2021	groenvoorz		Polygoon
groenvoorziening	64327	3 16:44, 1 jun 2021	1 jun 2021	groenvoorz		Polygoon
groenvoorziening	64373	3 16:44, 1 jun 2021	1 jun 2021	groenvoorz		Polygoon
groenvoorziening	64385	3 16:44, 1 jun 2021	1 jun 2021	groenvoorz		Polygoon
groenvoorziening	64392	3 16:44, 1 jun 2021	1 jun 2021	groenvoorz		Polygoon
groenvoorziening	64415	3 16:44, 1 jun 2021	1 jun 2021	groenvoorz		Polygoon
groenvoorziening	64419	3 16:44, 1 jun 2021	1 jun 2021	groenvoorz		Polygoon
groenvoorziening	64420	3 16:44, 1 jun 2021	1 jun 2021	groenvoorz		Polygoon
groenvoorziening	77330	3 16:44, 1 jun 2021	1 jun 2021	groenvoorz		Polygoon
groenvoorziening	77332	3 16:44, 1 jun 2021	1 jun 2021	groenvoorz	bodembedekkers	Polygoon
groenvoorziening	77336	3 16:44, 1 jun 2021	1 jun 2021	groenvoorz		Polygoon
groenvoorziening	77338	3 16:44, 1 jun 2021	1 jun 2021	groenvoorz	heesters	Polygoon
groenvoorziening	77347	3 16:44, 1 jun 2021	1 jun 2021	groenvoorz	bodembedekkers	Polygoon
groenvoorziening	77348	3 16:44, 1 jun 2021	1 jun 2021	groenvoorz	bosplantsoen	Polygoon
groenvoorziening	77349	3 16:44, 1 jun 2021	1 jun 2021	groenvoorz	gras- en kruidachtigen	Polygoon
groenvoorziening	77350	3 16:44, 1 jun 2021	1 jun 2021	groenvoorz	heesters	Polygoon
groenvoorziening	77352	3 16:44, 1 jun 2021	1 jun 2021	groenvoorz	heesters	Polygoon
groenvoorziening	77354	3 16:44, 1 jun 2021	1 jun 2021	groenvoorz	heesters	Polygoon
groenvoorziening	77359	3 16:44, 1 jun 2021	1 jun 2021	groenvoorz	bosplantsoen	Polygoon
groenvoorziening	77361	3 16:44, 1 jun 2021	1 jun 2021	groenvoorz		Polygoon
groenvoorziening	77362	3 16:44, 1 jun 2021	1 jun 2021	groenvoorz	bodembedekkers	Polygoon
groenvoorziening	77363	3 16:44, 1 jun 2021	1 jun 2021	groenvoorz	heesters	Polygoon
groenvoorziening	77366	3 16:44, 1 jun 2021	1 jun 2021	groenvoorz	gras- en kruidachtigen	Polygoon
groenvoorziening	77368	3 16:44, 1 jun 2021	1 jun 2021	groenvoorz	gras- en kruidachtigen	Polygoon
groenvoorziening	77370	3 16:44, 1 jun 2021	1 jun 2021	groenvoorz	heesters	Polygoon
groenvoorziening	77371	3 16:44, 1 jun 2021	1 jun 2021	groenvoorz		Polygoon
groenvoorziening	77373	3 16:44, 1 jun 2021	1 jun 2021	groenvoorz	heesters	Polygoon
groenvoorziening	77378	3 16:44, 1 jun 2021	1 jun 2021	groenvoorz	gras- en kruidachtigen	Polygoon
groenvoorziening	77380	3 16:44, 1 jun 2021	1 jun 2021	groenvoorz	heesters	Polygoon
groenvoorziening	77404	3 16:44, 1 jun 2021	1 jun 2021	groenvoorz	bosplantsoen	Polygoon
groenvoorziening	77406	3 16:44, 1 jun 2021	1 jun 2021	groenvoorz		Polygoon
groenvoorziening	77410	3 16:44, 1 jun 2021	1 jun 2021	groenvoorz	heesters	Polygoon
groenvoorziening	77411	3 16:44, 1 jun 2021	1 jun 2021	groenvoorz		Polygoon
groenvoorziening	77413	3 16:44, 1 jun 2021	1 jun 2021	groenvoorz	heesters	Polygoon
groenvoorziening	77415	3 16:44, 1 jun 2021	1 jun 2021	groenvoorz		Polygoon
groenvoorziening	77417	3 16:44, 1 jun 2021	1 jun 2021	groenvoorz		Polygoon
groenvoorziening	77418	3 16:44, 1 jun 2021	1 jun 2021	groenvoorz	heesters	Polygoon
groenvoorziening	77419	3 16:44, 1 jun 2021	1 jun 2021	groenvoorz	heesters	Polygoon
groenvoorziening	77421	3 16:44, 1 jun 2021	1 jun 2021	groenvoorz	gras- en kruidachtigen	Polygoon
groenvoorziening	77425	3 16:44, 1 jun 2021	1 jun 2021	groenvoorz	heesters	Polygoon
groenvoorziening	77427	3 16:44, 1 jun 2021	1 jun 2021	groenvoorz		Polygoon
groenvoorziening	77430	3 16:44, 1 jun 2021	1 jun 2021	groenvoorz	bosplantsoen	Polygoon
groenvoorziening	77431	3 16:44, 1 jun 2021	1 jun 2021	groenvoorz		Polygoon
groenvoorziening	77432	3 16:44, 1 jun 2021	1 jun 2021	groenvoorz		Polygoon
groenvoorziening	77434	3 16:44, 1 jun 2021	1 jun 2021	groenvoorz		Polygoon
groenvoorziening	77435	3 16:44, 1 jun 2021	1 jun 2021	groenvoorz		Polygoon
groenvoorziening	77436	3 16:44, 1 jun 2021	1 jun 2021	groenvoorz		Polygoon
groenvoorziening	79591	3 16:44, 1 jun 2021	1 jun 2021	groenvoorz	bodembedekkers	Polygoon
groenvoorziening	84028	3 16:44, 1 jun 2021	1 jun 2021	groenvoorz	heesters	Polygoon
groenvoorziening	84029	3 16:44, 1 jun 2021	1 jun 2021	groenvoorz	gras- en kruidachtigen	Polygoon
groenvoorziening	84030	3 16:44, 1 jun 2021	1 jun 2021	groenvoorz	heesters	Polygoon
groenvoorziening	84031	3 16:44, 1 jun 2021	1 jun 2021	groenvoorz	bosplantsoen	Polygoon
groenvoorziening	84032	3 16:44, 1 jun 2021	1 jun 2021	groenvoorz	heesters	Polygoon
groenvoorziening	84033	3 16:44, 1 jun 2021	1 jun 2021	groenvoorz	planten	Polygoon
groenvoorziening	84034	3 16:44, 1 jun 2021	1 jun 2021	groenvoorz		Polygoon
groenvoorziening	84035	3 16:44, 1 jun 2021	1 jun 2021	groenvoorz	gras- en kruidachtigen	Polygoon
groenvoorziening	84036	3 16:44, 1 jun 2021	1 jun 2021	groenvoorz	gras- en kruidachtigen	Polygoon



## Invoergegevens van het model Luitje Broekemastraat en Koggenland

Model: Ontwikkelingslocaties Luitje Broekemastraat en Koggenland  
Purmerend - Purmerend

Groep: (hoofdgroep)

Lijst van Bodemgebieden, voor rekenmethode Wegverkeerslawaaï - RMG-2012, wegverkeer

Groep	X-1	Y-1	Vormpunten	Omtrek	Oppervlak	Min.lengte
groenvoorziening	125977,00	500696,34	87	288,93	170,88	0,05
groenvoorziening	125981,14	500715,24	97	314,78	621,46	0,12
groenvoorziening	125895,01	500580,15	42	289,27	170,29	0,52
groenvoorziening	126040,47	500855,07	78	314,76	622,88	0,12
groenvoorziening	126023,21	500808,65	154	913,96	458,41	0,67
groenvoorziening	125964,23	500660,30	51	275,28	164,49	1,22
groenvoorziening	126179,05	501063,35	35	56,61	22,51	0,10
groenvoorziening	126178,83	501063,08	86	496,76	433,65	0,13
groenvoorziening	126306,75	501257,72	46	215,31	88,89	0,87
groenvoorziening	126041,84	500857,29	113	553,13	458,73	0,10
groenvoorziening	126306,75	501257,72	27	221,72	94,27	0,74
groenvoorziening	126305,98	501256,46	5	11,98	6,79	0,57
groenvoorziening	126255,59	501186,36	11	63,95	16,03	0,46
groenvoorziening	126353,75	501354,05	23	262,25	119,74	0,51
groenvoorziening	125960,23	500829,25	91	16,14	17,42	0,02
groenvoorziening	125952,66	500915,90	9	28,58	30,64	0,11
groenvoorziening	126006,58	500933,53	10	28,19	47,93	0,05
groenvoorziening	125930,34	500853,10	8	44,38	56,18	1,76
groenvoorziening	125965,76	500907,92	8	40,60	53,45	0,82
groenvoorziening	125915,82	500785,36	66	103,86	313,42	0,02
groenvoorziening	125972,63	500917,10	51	96,61	375,37	0,18
groenvoorziening	125882,13	500822,29	47	110,83	187,96	0,55
groenvoorziening	125953,07	500793,47	48	16,53	17,62	0,02
groenvoorziening	125953,96	500883,62	5	29,95	49,47	0,77
groenvoorziening	125936,59	500765,61	60	85,52	340,25	0,14
groenvoorziening	125887,08	500584,82	142	248,49	963,51	0,01
groenvoorziening	125958,31	500937,65	11	60,38	82,29	0,60
groenvoorziening	125942,80	500799,90	4	74,26	224,19	7,58
groenvoorziening	126001,82	500960,35	6	23,26	235,83	3,47
groenvoorziening	125943,63	500866,70	8	47,38	146,56	1,28
groenvoorziening	125942,80	500799,90	20	16,59	17,92	0,16
groenvoorziening	125968,91	500819,29	87	16,17	17,59	0,02
groenvoorziening	126016,03	500902,37	61	63,24	179,52	0,13
groenvoorziening	125929,84	500796,51	50	123,81	407,78	0,14
groenvoorziening	125996,73	500939,52	10	26,99	43,84	0,10
groenvoorziening	125882,18	500820,69	61	103,86	313,42	0,16
groenvoorziening	125887,08	500584,82	109	248,49	962,86	0,20
groenvoorziening	126005,47	500894,41	54	48,24	114,31	0,13
groenvoorziening	126015,51	500902,67	10	48,45	65,21	0,60
groenvoorziening	126009,12	500900,40	56	48,20	104,18	0,13
groenvoorziening	126015,51	500902,67	13	52,94	75,34	0,60
groenvoorziening	125940,68	500849,35	9	27,65	33,26	0,69
groenvoorziening	125953,96	500883,62	7	29,95	49,47	0,77
groenvoorziening	125943,88	500850,59	11	33,36	27,10	0,69
groenvoorziening	125992,11	500698,61	150	1200,86	1535,05	0,40
groenvoorziening	125907,22	500817,33	35	66,54	174,99	0,03
groenvoorziening	125921,71	500841,07	6	55,80	94,52	0,57
groenvoorziening	125968,76	500748,61	57	84,92	310,06	0,14
groenvoorziening	125987,82	500910,64	4	20,80	27,00	5,02
groenvoorziening	125983,24	500913,45	5	20,73	26,88	2,41
groenvoorziening	125987,82	500910,64	4	21,52	28,82	5,02
groenvoorziening	125984,64	500866,34	11	57,79	82,14	0,14
groenvoorziening	125978,69	500916,28	6	21,06	27,62	0,18
groenvoorziening	125958,92	500495,12	7	12,26	9,41	0,14
groenvoorziening	126470,05	501148,48	52	67,93	103,47	0,20
groenvoorziening	126564,70	500877,65	12	27,75	38,93	0,04
groenvoorziening	126469,52	501024,36	4	42,33	20,48	1,01
groenvoorziening	126596,97	500860,77	4	15,47	9,94	1,63
groenvoorziening	126360,14	500841,87	4	36,05	80,99	8,53
groenvoorziening	126535,88	500870,47	20	23,68	27,03	0,10
groenvoorziening	126537,73	501010,32	76	213,93	713,69	0,01
groenvoorziening	126533,03	501019,68	4	6,57	2,70	1,64
groenvoorziening	126460,09	500742,33	8	36,33	58,25	1,50

## Invoergegevens van het model Luitje Broekemastraat en Koggenland

---

Model: Ontwikkelingslocaties Luitje Broekemastraat en Koggenland  
Purmerend - Purmerend

Groep: (hoofdgroep)  
Lijst van Bodemgebieden, voor rekenmethode Wegverkeerslawaaai - RMG-2012, wegverkeer

Groep	Max.lengte	Bf
groenvoorziening	13,58	0,80
groenvoorziening	12,67	0,80
groenvoorziening	18,45	0,80
groenvoorziening	12,67	0,80
groenvoorziening	23,76	0,80
groenvoorziening	12,39	0,80
groenvoorziening	23,20	0,80
groenvoorziening	34,77	0,80
groenvoorziening	48,86	0,80
groenvoorziening	34,77	0,80
groenvoorziening	48,86	0,80
groenvoorziening	4,08	0,80
groenvoorziening	14,28	0,80
groenvoorziening	43,07	0,80
groenvoorziening	3,98	0,80
groenvoorziening	11,16	0,80
groenvoorziening	8,18	0,80
groenvoorziening	11,42	0,80
groenvoorziening	10,32	0,80
groenvoorziening	36,42	0,80
groenvoorziening	38,40	0,80
groenvoorziening	12,09	0,80
groenvoorziening	4,32	0,80
groenvoorziening	10,06	0,80
groenvoorziening	16,35	0,80
groenvoorziening	21,53	0,80
groenvoorziening	18,47	0,80
groenvoorziening	29,57	0,80
groenvoorziening	18,11	0,80
groenvoorziening	12,94	0,80
groenvoorziening	4,38	0,80
groenvoorziening	3,99	0,80
groenvoorziening	9,48	0,80
groenvoorziening	18,32	0,80
groenvoorziening	6,74	0,80
groenvoorziening	36,42	0,80
groenvoorziening	21,53	0,80
groenvoorziening	16,73	0,80
groenvoorziening	16,73	0,80
groenvoorziening	12,25	0,80
groenvoorziening	12,25	0,80
groenvoorziening	7,25	0,80
groenvoorziening	10,06	0,80
groenvoorziening	9,86	0,80
groenvoorziening	38,16	0,80
groenvoorziening	12,09	0,80
groenvoorziening	23,94	0,80
groenvoorziening	29,87	0,80
groenvoorziening	5,38	0,80
groenvoorziening	5,37	0,80
groenvoorziening	5,80	0,80
groenvoorziening	23,87	0,80
groenvoorziening	5,61	0,80
groenvoorziening	3,75	0,80
groenvoorziening	31,90	0,80
groenvoorziening	10,24	0,80
groenvoorziening	20,17	0,80
groenvoorziening	6,11	0,80
groenvoorziening	9,52	0,80
groenvoorziening	8,51	0,80
groenvoorziening	23,45	0,80
groenvoorziening	1,65	0,80
groenvoorziening	11,16	0,80

## Invoergegevens van het model Luitje Broekemastraat en Koggenland

Model: Ontwikkelingslocaties Luitje Broekemastraat en Koggenland  
 Purmerend - Purmerend  
 Groep: (hoofdgroep)  
 Lijst van Bodemgebieden, voor rekenmethode Wegverkeerslawaaai - RMG-2012, wegverkeer

Groep	ItemID	Grp.ID	Datum	Naam	Omschr.	Vorm
groenvoorziening	84037	3 16:44, 1 jun 2021	1 jun 2021	groenvoorz	heesters	Polygoon
groenvoorziening	84038	3 16:44, 1 jun 2021	1 jun 2021	groenvoorz	gras- en kruidachtigen	Polygoon
groenvoorziening	84039	3 16:44, 1 jun 2021	1 jun 2021	groenvoorz	bosplantsoen	Polygoon
groenvoorziening	84040	3 16:44, 1 jun 2021	1 jun 2021	groenvoorz	planten	Polygoon
groenvoorziening	84041	3 16:44, 1 jun 2021	1 jun 2021	groenvoorz	gras- en kruidachtigen	Polygoon
groenvoorziening	84042	3 16:44, 1 jun 2021	1 jun 2021	groenvoorz	heesters	Polygoon
groenvoorziening	84043	3 16:44, 1 jun 2021	1 jun 2021	groenvoorz	gras- en kruidachtigen	Polygoon
groenvoorziening	84045	3 16:44, 1 jun 2021	1 jun 2021	groenvoorz	heesters	Polygoon
groenvoorziening	84046	3 16:44, 1 jun 2021	1 jun 2021	groenvoorz	bodembedekkers	Polygoon
groenvoorziening	84047	3 16:44, 1 jun 2021	1 jun 2021	groenvoorz	gras- en kruidachtigen	Polygoon
groenvoorziening	84048	3 16:44, 1 jun 2021	1 jun 2021	groenvoorz	heesters	Polygoon
groenvoorziening	84049	3 16:44, 1 jun 2021	1 jun 2021	groenvoorz	gras- en kruidachtigen	Polygoon
groenvoorziening	84050	3 16:44, 1 jun 2021	1 jun 2021	groenvoorz	heesters	Polygoon
groenvoorziening	84051	3 16:44, 1 jun 2021	1 jun 2021	groenvoorz	heesters	Polygoon
groenvoorziening	84052	3 16:44, 1 jun 2021	1 jun 2021	groenvoorz	heesters	Polygoon
groenvoorziening	84053	3 16:44, 1 jun 2021	1 jun 2021	groenvoorz	bosplantsoen	Polygoon
groenvoorziening	84054	3 16:44, 1 jun 2021	1 jun 2021	groenvoorz	gras- en kruidachtigen	Polygoon
groenvoorziening	84055	3 16:44, 1 jun 2021	1 jun 2021	groenvoorz	heesters	Polygoon
groenvoorziening	84056	3 16:44, 1 jun 2021	1 jun 2021	groenvoorz	gras- en kruidachtigen	Polygoon
groenvoorziening	84057	3 16:44, 1 jun 2021	1 jun 2021	groenvoorz	gras- en kruidachtigen	Polygoon
groenvoorziening	84058	3 16:44, 1 jun 2021	1 jun 2021	groenvoorz	heesters	Polygoon
groenvoorziening	84059	3 16:44, 1 jun 2021	1 jun 2021	groenvoorz	gras- en kruidachtigen	Polygoon
groenvoorziening	84060	3 16:44, 1 jun 2021	1 jun 2021	groenvoorz	gras- en kruidachtigen	Polygoon
groenvoorziening	84061	3 16:44, 1 jun 2021	1 jun 2021	groenvoorz	heesters	Polygoon
groenvoorziening	84062	3 16:44, 1 jun 2021	1 jun 2021	groenvoorz	gras- en kruidachtigen	Polygoon
groenvoorziening	84064	3 16:44, 1 jun 2021	1 jun 2021	groenvoorz		Polygoon
groenvoorziening	84065	3 16:44, 1 jun 2021	1 jun 2021	groenvoorz		Polygoon
groenvoorziening	84066	3 16:44, 1 jun 2021	1 jun 2021	groenvoorz		Polygoon
groenvoorziening	84067	3 16:44, 1 jun 2021	1 jun 2021	groenvoorz	bosplantsoen	Polygoon
groenvoorziening	84069	3 16:44, 1 jun 2021	1 jun 2021	groenvoorz	bosplantsoen	Polygoon
groenvoorziening	84070	3 16:44, 1 jun 2021	1 jun 2021	groenvoorz	heesters	Polygoon
groenvoorziening	84071	3 16:44, 1 jun 2021	1 jun 2021	groenvoorz		Polygoon
groenvoorziening	84072	3 16:44, 1 jun 2021	1 jun 2021	groenvoorz	heesters	Polygoon
groenvoorziening	84073	3 16:44, 1 jun 2021	1 jun 2021	groenvoorz	heesters	Polygoon
groenvoorziening	84074	3 16:44, 1 jun 2021	1 jun 2021	groenvoorz		Polygoon
groenvoorziening	84077	3 16:44, 1 jun 2021	1 jun 2021	groenvoorz	gras- en kruidachtigen	Polygoon
groenvoorziening	84079	3 16:44, 1 jun 2021	1 jun 2021	groenvoorz	heesters	Polygoon
groenvoorziening	84080	3 16:44, 1 jun 2021	1 jun 2021	groenvoorz	bosplantsoen	Polygoon
groenvoorziening	84081	3 16:44, 1 jun 2021	1 jun 2021	groenvoorz	gras- en kruidachtigen	Polygoon
groenvoorziening	84082	3 16:44, 1 jun 2021	1 jun 2021	groenvoorz	heesters	Polygoon
groenvoorziening	84083	3 16:44, 1 jun 2021	1 jun 2021	groenvoorz	bosplantsoen	Polygoon
groenvoorziening	84084	3 16:44, 1 jun 2021	1 jun 2021	groenvoorz	gras- en kruidachtigen	Polygoon
groenvoorziening	84086	3 16:44, 1 jun 2021	1 jun 2021	groenvoorz	gras- en kruidachtigen	Polygoon
groenvoorziening	84087	3 16:44, 1 jun 2021	1 jun 2021	groenvoorz	gras- en kruidachtigen	Polygoon
groenvoorziening	84089	3 16:44, 1 jun 2021	1 jun 2021	groenvoorz	heesters	Polygoon
groenvoorziening	84090	3 16:44, 1 jun 2021	1 jun 2021	groenvoorz	gras- en kruidachtigen	Polygoon
groenvoorziening	84092	3 16:44, 1 jun 2021	1 jun 2021	groenvoorz		Polygoon
groenvoorziening	84093	3 16:44, 1 jun 2021	1 jun 2021	groenvoorz	gras- en kruidachtigen	Polygoon
groenvoorziening	84094	3 16:44, 1 jun 2021	1 jun 2021	groenvoorz	heesters	Polygoon
groenvoorziening	84096	3 16:44, 1 jun 2021	1 jun 2021	groenvoorz	gras- en kruidachtigen	Polygoon
groenvoorziening	84097	3 16:44, 1 jun 2021	1 jun 2021	groenvoorz	heesters	Polygoon
groenvoorziening	84099	3 16:44, 1 jun 2021	1 jun 2021	groenvoorz	gras- en kruidachtigen	Polygoon
groenvoorziening	84100	3 16:44, 1 jun 2021	1 jun 2021	groenvoorz		Polygoon
groenvoorziening	84101	3 16:44, 1 jun 2021	1 jun 2021	groenvoorz	bosplantsoen	Polygoon
groenvoorziening	84102	3 16:44, 1 jun 2021	1 jun 2021	groenvoorz	gras- en kruidachtigen	Polygoon
groenvoorziening	84103	3 16:44, 1 jun 2021	1 jun 2021	groenvoorz	gras- en kruidachtigen	Polygoon
groenvoorziening	84104	3 16:44, 1 jun 2021	1 jun 2021	groenvoorz	gras- en kruidachtigen	Polygoon
groenvoorziening	84105	3 16:44, 1 jun 2021	1 jun 2021	groenvoorz	heesters	Polygoon
groenvoorziening	84106	3 16:44, 1 jun 2021	1 jun 2021	groenvoorz	gras- en kruidachtigen	Polygoon
groenvoorziening	84107	3 16:44, 1 jun 2021	1 jun 2021	groenvoorz	gras- en kruidachtigen	Polygoon
groenvoorziening	84108	3 16:44, 1 jun 2021	1 jun 2021	groenvoorz	heesters	Polygoon
groenvoorziening	84109	3 16:44, 1 jun 2021	1 jun 2021	groenvoorz	bosplantsoen	Polygoon
groenvoorziening	84110	3 16:44, 1 jun 2021	1 jun 2021	groenvoorz	heesters	Polygoon

## Invoergegevens van het model Luitje Broekemastraat en Koggenland

Model: Ontwikkelingslocaties Luitje Broekemastraat en Koggenland  
Purmerend - Purmerend  
Groep: (hoofdgroep)  
Lijst van Bodemgebieden, voor rekenmethode Wegverkeerslawaaï - RMG-2012, wegverkeer

Groep	X-1	Y-1	Vormpunten	Omtrek	Oppervlak	Min.lengte
groenvoorziening	126366,11	500851,73	5	46,68	108,19	0,95
groenvoorziening	126388,94	500736,47	75	224,50	526,85	0,14
groenvoorziening	126355,68	500788,42	57	174,51	957,08	0,32
groenvoorziening	126480,52	501156,18	50	22,22	30,61	0,33
groenvoorziening	126375,21	500690,35	3	80,74	256,75	17,25
groenvoorziening	126357,34	501143,97	8	44,77	82,89	0,86
groenvoorziening	126460,50	500749,60	23	158,70	249,62	0,13
groenvoorziening	126481,85	501049,04	4	23,69	10,89	1,00
groenvoorziening	126385,24	500889,27	26	42,28	55,26	0,02
groenvoorziening	126424,67	500757,46	11	70,13	65,74	1,50
groenvoorziening	126470,25	501049,82	8	31,26	28,21	0,06
groenvoorziening	126477,68	501054,97	4	125,95	728,61	4,06
groenvoorziening	126439,14	500947,48	9	62,47	134,98	1,10
groenvoorziening	126477,68	501054,97	12	172,27	330,64	1,60
groenvoorziening	126485,56	500763,54	6	47,64	65,00	3,08
groenvoorziening	126468,42	500717,90	12	62,15	77,57	0,27
groenvoorziening	126463,74	500761,58	5	61,02	156,80	1,24
groenvoorziening	126344,33	500840,21	4	38,45	83,02	6,54
groenvoorziening	126404,97	500744,67	16	89,57	84,98	0,85
groenvoorziening	126439,14	500947,48	32	43,54	103,67	0,11
groenvoorziening	126499,40	501038,49	7	37,89	18,20	0,39
groenvoorziening	126435,85	500720,57	7	36,71	56,83	0,89
groenvoorziening	126458,71	500753,27	58	251,79	733,62	0,18
groenvoorziening	126414,12	500951,70	11	63,23	144,31	0,71
groenvoorziening	126525,00	500715,69	26	146,97	75,94	0,21
groenvoorziening	126468,42	500717,90	24	30,55	62,19	0,55
groenvoorziening	126468,42	500717,90	4	4,51	0,50	0,24
groenvoorziening	126501,95	501041,52	7	19,88	7,04	0,16
groenvoorziening	126388,94	500736,47	75	112,54	502,28	0,39
groenvoorziening	126460,09	500742,33	13	61,88	89,86	0,24
groenvoorziening	126367,28	500878,12	6	53,86	81,20	0,14
groenvoorziening	126418,25	500767,88	8	75,20	159,01	2,77
groenvoorziening	126561,70	500773,25	12	50,71	89,20	1,40
groenvoorziening	126466,37	500759,92	6	56,95	167,31	0,31
groenvoorziening	126473,29	500725,92	20	28,13	50,89	0,64
groenvoorziening	126452,98	500744,20	29	81,19	240,64	0,45
groenvoorziening	126537,73	501010,32	13	71,08	132,68	0,01
groenvoorziening	126409,70	500736,40	37	101,38	574,43	0,30
groenvoorziening	126415,17	500952,05	29	40,33	96,21	0,14
groenvoorziening	126478,64	500827,42	33	25,90	39,74	0,05
groenvoorziening	126458,57	500739,27	6	51,70	167,19	3,11
groenvoorziening	126374,03	500777,99	38	110,66	335,58	1,25
groenvoorziening	126594,66	500953,29	6	30,17	51,55	1,35
groenvoorziening	126344,50	500670,57	76	218,30	1324,28	0,03
groenvoorziening	126508,58	501015,43	8	54,35	46,55	0,24
groenvoorziening	126425,72	500714,27	58	60,22	95,46	0,41
groenvoorziening	126404,97	500744,67	11	96,28	265,96	2,33
groenvoorziening	126451,81	500728,21	8	35,69	50,17	1,50
groenvoorziening	126464,10	501022,95	12	91,53	173,57	0,28
groenvoorziening	126354,67	500809,26	30	57,14	99,49	0,03
groenvoorziening	126469,52	501024,36	9	50,01	51,16	0,11
groenvoorziening	126568,41	500879,96	4	27,94	32,66	2,94
groenvoorziening	126431,19	500675,51	19	94,24	507,74	0,55
groenvoorziening	126451,81	500728,21	6	54,81	189,30	4,98
groenvoorziening	126565,06	500913,60	8	42,36	81,65	1,32
groenvoorziening	126563,67	500911,33	14	52,05	103,88	0,88
groenvoorziening	126579,99	500929,07	8	41,19	78,07	1,00
groenvoorziening	126505,97	501040,13	8	76,17	126,94	1,51
groenvoorziening	126491,29	500807,28	6	63,43	163,86	1,43
groenvoorziening	126439,84	500654,86	42	168,73	1012,93	0,17
groenvoorziening	126510,99	501138,39	8	42,40	60,35	0,95
groenvoorziening	126354,48	500787,03	30	77,81	327,70	0,27
groenvoorziening	126470,25	501049,82	5	19,25	21,52	0,15

## Invoergegevens van het model

### Luitje Broekemastraat en Koggenland

---

Model: Ontwikkelingslocaties Luitje Broekemastraat en Koggenland  
Purmerend - Purmerend

Groep: (hoofdgroep)  
Lijst van Bodemgebieden, voor rekenmethode Wegverkeerslawaaai - RMG-2012, wegverkeer

Groep	Max.lengte	Bf
groenvoorziening	16,93	0,80
groenvoorziening	34,68	0,80
groenvoorziening	53,81	0,80
groenvoorziening	0,85	0,80
groenvoorziening	33,69	0,80
groenvoorziening	16,43	0,80
groenvoorziening	72,77	0,80
groenvoorziening	10,87	0,80
groenvoorziening	18,09	0,80
groenvoorziening	17,87	0,80
groenvoorziening	11,14	0,80
groenvoorziening	50,85	0,80
groenvoorziening	16,29	0,80
groenvoorziening	38,74	0,80
groenvoorziening	20,65	0,80
groenvoorziening	8,66	0,80
groenvoorziening	24,30	0,80
groenvoorziening	12,69	0,80
groenvoorziening	15,60	0,80
groenvoorziening	12,21	0,80
groenvoorziening	17,92	0,80
groenvoorziening	14,76	0,80
groenvoorziening	112,27	0,80
groenvoorziening	16,35	0,80
groenvoorziening	72,77	0,80
groenvoorziening	8,66	0,80
groenvoorziening	2,05	0,80
groenvoorziening	9,16	0,80
groenvoorziening	42,96	0,80
groenvoorziening	11,09	0,80
groenvoorziening	21,74	0,80
groenvoorziening	35,48	0,80
groenvoorziening	11,54	0,80
groenvoorziening	20,17	0,80
groenvoorziening	7,33	0,80
groenvoorziening	17,87	0,80
groenvoorziening	16,24	0,80
groenvoorziening	30,57	0,80
groenvoorziening	11,66	0,80
groenvoorziening	7,88	0,80
groenvoorziening	15,57	0,80
groenvoorziening	16,50	0,80
groenvoorziening	10,96	0,80
groenvoorziening	45,65	0,80
groenvoorziening	17,92	0,80
groenvoorziening	9,95	0,80
groenvoorziening	44,86	0,80
groenvoorziening	11,95	0,80
groenvoorziening	33,21	0,80
groenvoorziening	14,02	0,80
groenvoorziening	20,17	0,80
groenvoorziening	11,01	0,80
groenvoorziening	23,24	0,80
groenvoorziening	16,77	0,80
groenvoorziening	17,00	0,80
groenvoorziening	22,04	0,80
groenvoorziening	16,52	0,80
groenvoorziening	33,96	0,80
groenvoorziening	24,42	0,80
groenvoorziening	40,00	0,80
groenvoorziening	14,22	0,80
groenvoorziening	16,50	0,80
groenvoorziening	6,09	0,80

## Invoergegevens van het model Luitje Broekemastraat en Koggenland

Model: Ontwikkelingslocaties Luitje Broekemastraat en Koggenland  
Purmerend - Purmerend  
Groep: (hoofdgroep)  
Lijst van Bodemgebieden, voor rekenmethode Wegverkeerslawaaai - RMG-2012, wegverkeer

Groep	ItemID	Grp.ID	Datum	Naam	Omschr.	Vorm
groenvoorziening	84111	3 16:44, 1 jun 2021	1 jun 2021	groenvoorz	heesters	Polygoon
groenvoorziening	84112	3 16:44, 1 jun 2021	1 jun 2021	groenvoorz	heesters	Polygoon
groenvoorziening	84113	3 16:44, 1 jun 2021	1 jun 2021	groenvoorz	heesters	Polygoon
groenvoorziening	84114	3 16:44, 1 jun 2021	1 jun 2021	groenvoorz		Polygoon
groenvoorziening	84117	3 16:44, 1 jun 2021	1 jun 2021	groenvoorz	gras- en kruidachtigen	Polygoon
groenvoorziening	84118	3 16:44, 1 jun 2021	1 jun 2021	groenvoorz	heesters	Polygoon
groenvoorziening	84119	3 16:44, 1 jun 2021	1 jun 2021	groenvoorz		Polygoon
groenvoorziening	84120	3 16:44, 1 jun 2021	1 jun 2021	groenvoorz		Polygoon
groenvoorziening	84121	3 16:44, 1 jun 2021	1 jun 2021	groenvoorz		Polygoon
groenvoorziening	84122	3 16:44, 1 jun 2021	1 jun 2021	groenvoorz		Polygoon
groenvoorziening	84123	3 16:44, 1 jun 2021	1 jun 2021	groenvoorz		Polygoon
groenvoorziening	84124	3 16:44, 1 jun 2021	1 jun 2021	groenvoorz	heesters	Polygoon
groenvoorziening	84125	3 16:44, 1 jun 2021	1 jun 2021	groenvoorz	heesters	Polygoon
groenvoorziening	84126	3 16:44, 1 jun 2021	1 jun 2021	groenvoorz	gras- en kruidachtigen	Polygoon
groenvoorziening	84127	3 16:44, 1 jun 2021	1 jun 2021	groenvoorz	heesters	Polygoon
groenvoorziening	84130	3 16:44, 1 jun 2021	1 jun 2021	groenvoorz	gras- en kruidachtigen	Polygoon
groenvoorziening	84136	3 16:44, 1 jun 2021	1 jun 2021	groenvoorz	gras- en kruidachtigen	Polygoon
groenvoorziening	84142	3 16:44, 1 jun 2021	1 jun 2021	groenvoorz		Polygoon
groenvoorziening	84143	3 16:44, 1 jun 2021	1 jun 2021	groenvoorz		Polygoon
groenvoorziening	84144	3 16:44, 1 jun 2021	1 jun 2021	groenvoorz	gras- en kruidachtigen	Polygoon
groenvoorziening	84171	3 16:44, 1 jun 2021	1 jun 2021	groenvoorz		Polygoon
groenvoorziening	84173	3 16:44, 1 jun 2021	1 jun 2021	groenvoorz	gras- en kruidachtigen	Polygoon
groenvoorziening	84179	3 16:44, 1 jun 2021	1 jun 2021	groenvoorz	gras- en kruidachtigen	Polygoon
groenvoorziening	84180	3 16:44, 1 jun 2021	1 jun 2021	groenvoorz	gras- en kruidachtigen	Polygoon
groenvoorziening	84182	3 16:44, 1 jun 2021	1 jun 2021	groenvoorz	bosplantsoen	Polygoon
groenvoorziening	84185	3 16:44, 1 jun 2021	1 jun 2021	groenvoorz	bosplantsoen	Polygoon
groenvoorziening	84186	3 16:44, 1 jun 2021	1 jun 2021	groenvoorz	gras- en kruidachtigen	Polygoon
groenvoorziening	84187	3 16:44, 1 jun 2021	1 jun 2021	groenvoorz	bosplantsoen	Polygoon
groenvoorziening	84188	3 16:44, 1 jun 2021	1 jun 2021	groenvoorz	gras- en kruidachtigen	Polygoon
groenvoorziening	84191	3 16:44, 1 jun 2021	1 jun 2021	groenvoorz	bosplantsoen	Polygoon
groenvoorziening	84192	3 16:44, 1 jun 2021	1 jun 2021	groenvoorz	heesters	Polygoon
groenvoorziening	84309	3 16:44, 1 jun 2021	1 jun 2021	groenvoorz	bodembedekkers	Polygoon
groenvoorziening	84926	3 16:44, 1 jun 2021	1 jun 2021	groenvoorz	bosplantsoen	Polygoon
groenvoorziening	84931	3 16:44, 1 jun 2021	1 jun 2021	groenvoorz	heesters	Polygoon
groenvoorziening	84932	3 16:44, 1 jun 2021	1 jun 2021	groenvoorz	heesters	Polygoon
groenvoorziening	84935	3 16:44, 1 jun 2021	1 jun 2021	groenvoorz	heesters	Polygoon
groenvoorziening	84936	3 16:44, 1 jun 2021	1 jun 2021	groenvoorz	planten	Polygoon
groenvoorziening	84937	3 16:44, 1 jun 2021	1 jun 2021	groenvoorz	gras- en kruidachtigen	Polygoon
groenvoorziening	84938	3 16:44, 1 jun 2021	1 jun 2021	groenvoorz	heesters	Polygoon
groenvoorziening	84939	3 16:44, 1 jun 2021	1 jun 2021	groenvoorz	bodembedekkers	Polygoon
groenvoorziening	84940	3 13:23, 8 jul 2021	8 jul 2021	groenvoorz		Polygoon
groenvoorziening	84941	3 13:23, 8 jul 2021	8 jul 2021	groenvoorz		Polygoon
groenvoorziening	84943	3 16:44, 1 jun 2021	1 jun 2021	groenvoorz	bodembedekkers	Polygoon
groenvoorziening	84949	3 16:44, 1 jun 2021	1 jun 2021	groenvoorz	heesters	Polygoon
groenvoorziening	84950	3 16:44, 1 jun 2021	1 jun 2021	groenvoorz		Polygoon
groenvoorziening	84951	3 16:44, 1 jun 2021	1 jun 2021	groenvoorz	heesters	Polygoon
groenvoorziening	84952	3 16:44, 1 jun 2021	1 jun 2021	groenvoorz	bodembedekkers	Polygoon
groenvoorziening	84954	3 16:44, 1 jun 2021	1 jun 2021	groenvoorz	heesters	Polygoon
groenvoorziening	84956	3 16:44, 1 jun 2021	1 jun 2021	groenvoorz	heesters	Polygoon
groenvoorziening	84957	3 16:44, 1 jun 2021	1 jun 2021	groenvoorz	heesters	Polygoon
groenvoorziening	84977	3 16:44, 1 jun 2021	1 jun 2021	groenvoorz	gras- en kruidachtigen	Polygoon
groenvoorziening	84985	3 16:44, 1 jun 2021	1 jun 2021	groenvoorz	gras- en kruidachtigen	Polygoon
groenvoorziening	84986	3 16:44, 1 jun 2021	1 jun 2021	groenvoorz		Polygoon
groenvoorziening	84992	3 16:44, 1 jun 2021	1 jun 2021	groenvoorz	bosplantsoen	Polygoon
groenvoorziening	85001	3 16:44, 1 jun 2021	1 jun 2021	groenvoorz	bosplantsoen	Polygoon
groenvoorziening	85002	3 16:44, 1 jun 2021	1 jun 2021	groenvoorz	bosplantsoen	Polygoon
groenvoorziening	85006	3 16:44, 1 jun 2021	1 jun 2021	groenvoorz	bosplantsoen	Polygoon
groenvoorziening	85007	3 16:44, 1 jun 2021	1 jun 2021	groenvoorz	gras- en kruidachtigen	Polygoon
groenvoorziening	85014	3 16:44, 1 jun 2021	1 jun 2021	groenvoorz	gras- en kruidachtigen	Polygoon
groenvoorziening	85015	3 16:44, 1 jun 2021	1 jun 2021	groenvoorz		Polygoon
groenvoorziening	85017	3 16:44, 1 jun 2021	1 jun 2021	groenvoorz	bosplantsoen	Polygoon
groenvoorziening	85018	3 16:44, 1 jun 2021	1 jun 2021	groenvoorz	bosplantsoen	Polygoon
groenvoorziening	85022	3 16:44, 1 jun 2021	1 jun 2021	groenvoorz	bosplantsoen	Polygoon

## Invoergegevens van het model Luitje Broekemastraat en Koggenland

Model: Ontwikkelingslocaties Luitje Broekemastraat en Koggenland  
Purmerend - Purmerend

Groep: (hoofdgroep)

Lijst van Bodemgebieden, voor rekenmethode Wegverkeerslawaai - RMG-2012, wegverkeer

Groep	X-1	Y-1	Vormpunten	Omtrek	Oppervlak	Min.lengte
groenvoorziening	126347,71	501041,25	8	41,40	67,90	0,61
groenvoorziening	126513,36	500996,42	16	90,62	163,69	0,21
groenvoorziening	126449,83	501078,64	5	18,70	21,81	0,15
groenvoorziening	126483,14	501052,66	4	19,75	6,77	0,74
groenvoorziening	126471,01	500659,45	159	208,87	1161,93	0,21
groenvoorziening	126493,96	500805,66	6	58,99	101,85	1,36
groenvoorziening	126504,83	501052,70	7	33,62	26,69	1,42
groenvoorziening	126436,42	500710,26	6	11,92	8,40	0,22
groenvoorziening	126460,50	500749,60	8	11,72	8,07	0,22
groenvoorziening	126441,04	500717,43	5	11,75	8,08	1,84
groenvoorziening	126456,10	500742,31	4	11,30	7,30	1,97
groenvoorziening	126335,72	500897,26	7	32,17	43,11	0,04
groenvoorziening	126344,33	500840,21	6	30,08	54,66	0,60
groenvoorziening	126333,21	500802,00	10	45,63	79,39	0,24
groenvoorziening	126492,61	501134,81	4	48,34	70,05	3,35
groenvoorziening	126461,65	500751,51	47	160,13	325,56	0,13
groenvoorziening	126389,49	500716,50	74	172,09	1005,10	0,03
groenvoorziening	126473,10	501142,67	28	16,77	17,18	0,20
groenvoorziening	126497,33	501131,94	28	16,29	16,24	0,20
groenvoorziening	126380,73	500656,58	8	97,82	319,18	0,50
groenvoorziening	126537,73	501010,32	69	186,92	716,39	0,01
groenvoorziening	126354,67	500809,26	44	281,51	833,12	0,03
groenvoorziening	126360,00	500660,37	78	218,30	1324,28	0,03
groenvoorziening	126333,39	500770,26	79	227,19	524,37	0,14
groenvoorziening	126513,36	500996,42	12	90,62	163,15	0,21
groenvoorziening	126424,67	500757,46	55	174,43	950,02	0,41
groenvoorziening	126361,77	500816,31	47	281,42	831,86	0,07
groenvoorziening	126370,63	500760,11	28	77,92	329,00	0,55
groenvoorziening	126332,69	500773,00	31	278,56	538,01	0,06
groenvoorziening	126458,69	501018,65	13	91,53	173,57	0,15
groenvoorziening	126478,85	500752,41	7	47,67	64,99	0,03
groenvoorziening	126524,71	501190,06	4	18,64	21,63	4,29
groenvoorziening	126394,80	501228,30	27	237,39	745,56	0,58
groenvoorziening	126508,48	501190,26	12	56,30	87,04	0,30
groenvoorziening	126358,51	501145,93	7	41,24	75,84	1,42
groenvoorziening	126483,05	501166,95	93	43,40	69,80	0,07
groenvoorziening	126499,34	501144,53	55	22,15	30,74	0,24
groenvoorziening	126461,86	501199,22	4	64,03	253,94	14,43
groenvoorziening	126500,56	501186,12	16	72,15	124,65	0,57
groenvoorziening	126452,97	501221,65	4	42,88	82,95	5,04
groenvoorziening	126268,74	501084,87	14	507,22	1880,69	0,03
groenvoorziening	126268,74	501084,87	172	593,05	1446,43	0,01
groenvoorziening	126419,65	501198,35	5	38,60	54,52	1,35
groenvoorziening	126469,20	501160,15	8	40,71	60,15	0,54
groenvoorziening	126508,48	501190,26	5	16,23	3,48	0,30
groenvoorziening	126415,68	501262,85	9	40,29	64,01	0,91
groenvoorziening	126435,56	501224,45	4	32,18	43,89	3,47
groenvoorziening	126337,18	501159,38	11	46,55	71,72	0,46
groenvoorziening	126515,30	501216,61	70	27,93	53,95	0,14
groenvoorziening	126461,86	501199,22	4	37,87	63,33	4,34
groenvoorziening	126322,98	501278,09	28	75,04	59,13	0,45
groenvoorziening	126369,94	501304,11	27	66,51	184,84	1,01
groenvoorziening	126312,54	501235,61	29	227,64	503,16	1,56
groenvoorziening	126378,46	501319,40	29	101,24	279,50	0,29
groenvoorziening	126312,54	501235,61	5	28,39	48,88	0,89
groenvoorziening	126356,39	501338,33	17	104,02	403,02	1,44
groenvoorziening	126334,15	501274,54	22	104,75	382,25	1,66
groenvoorziening	126384,39	501333,83	32	251,70	133,53	0,30
groenvoorziening	126386,06	501332,83	86	267,41	143,72	0,01
groenvoorziening	126386,67	501333,15	18	73,36	100,73	0,24
groenvoorziening	126370,85	501319,89	16	86,80	454,95	1,19
groenvoorziening	126341,39	501269,62	56	90,10	394,44	0,01
groenvoorziening	126319,39	501272,40	11	91,34	464,60	1,73

## Invoergegevens van het model Luitje Broekemastraat en Koggenland

---

Model: Ontwikkelingslocaties Luitje Broekemastraat en Koggenland  
Purmerend - Purmerend

Groep: (hoofdgroep)  
Lijst van Bodemgebieden, voor rekenmethode Wegverkeerslawaai - RMG-2012, wegverkeer

Groep	Max.lengte	Bf
groenvoorziening	15,46	0,80
groenvoorziening	18,24	0,80
groenvoorziening	4,99	0,80
groenvoorziening	9,16	0,80
groenvoorziening	10,08	0,80
groenvoorziening	24,14	0,80
groenvoorziening	10,45	0,80
groenvoorziening	3,67	0,80
groenvoorziening	3,20	0,80
groenvoorziening	3,68	0,80
groenvoorziening	3,65	0,80
groenvoorziening	12,63	0,80
groenvoorziening	8,52	0,80
groenvoorziening	14,33	0,80
groenvoorziening	20,89	0,80
groenvoorziening	37,07	0,80
groenvoorziening	35,68	0,80
groenvoorziening	5,67	0,80
groenvoorziening	5,52	0,80
groenvoorziening	27,78	0,80
groenvoorziening	23,45	0,80
groenvoorziening	112,27	0,80
groenvoorziening	35,68	0,80
groenvoorziening	34,68	0,80
groenvoorziening	33,21	0,80
groenvoorziening	53,81	0,80
groenvoorziening	112,27	0,80
groenvoorziening	16,50	0,80
groenvoorziening	46,88	0,80
groenvoorziening	33,21	0,80
groenvoorziening	20,65	0,80
groenvoorziening	4,98	0,80
groenvoorziening	55,45	0,80
groenvoorziening	10,40	0,80
groenvoorziening	13,55	0,80
groenvoorziening	9,66	0,80
groenvoorziening	0,85	0,80
groenvoorziening	17,55	0,80
groenvoorziening	10,75	0,80
groenvoorziening	16,37	0,80
groenvoorziening	226,57	0,80
groenvoorziening	226,78	0,80
groenvoorziening	16,45	0,80
groenvoorziening	16,04	0,80
groenvoorziening	7,67	0,80
groenvoorziening	12,01	0,80
groenvoorziening	12,62	0,80
groenvoorziening	16,12	0,80
groenvoorziening	7,44	0,80
groenvoorziening	14,61	0,80
groenvoorziening	17,41	0,80
groenvoorziening	17,46	0,80
groenvoorziening	22,91	0,80
groenvoorziening	25,00	0,80
groenvoorziening	7,85	0,80
groenvoorziening	13,73	0,80
groenvoorziening	18,50	0,80
groenvoorziening	25,00	0,80
groenvoorziening	48,86	0,80
groenvoorziening	16,07	0,80
groenvoorziening	13,01	0,80
groenvoorziening	11,38	0,80
groenvoorziening	22,91	0,80



## Invoergegevens van het model Luitje Broekemastraat en Koggenland

Model: Ontwikkelingslocaties Luitje Broekemastraat en Koggenland  
 Purmerend - Purmerend  
 Groep: (hoofdgroep)  
 Lijst van Bodemgebieden, voor rekenmethode Wegverkeerslawaaai - RMG-2012, wegverkeer

Groep	ItemID	Grp.ID	Datum	Naam	Omschr.	Vorm
groenvoorziening	85023	3 16:44, 1 jun 2021	1 jun 2021	groenvoorz		Polygoon
groenvoorziening	85026	3 16:44, 1 jun 2021	1 jun 2021	groenvoorz	heesters	Polygoon
groenvoorziening	85029	3 16:44, 1 jun 2021	1 jun 2021	groenvoorz		Polygoon
groenvoorziening	85030	3 16:44, 1 jun 2021	1 jun 2021	groenvoorz	heesters	Polygoon
groenvoorziening	85037	3 16:44, 1 jun 2021	1 jun 2021	groenvoorz		Polygoon
groenvoorziening	85077	3 16:44, 1 jun 2021	1 jun 2021	groenvoorz	heesters	Polygoon
groenvoorziening	85092	3 16:44, 1 jun 2021	1 jun 2021	groenvoorz	gras- en kruidachtigen	Polygoon
groenvoorziening	85093	3 16:44, 1 jun 2021	1 jun 2021	groenvoorz	heesters	Polygoon
groenvoorziening	85097	3 16:44, 1 jun 2021	1 jun 2021	groenvoorz	heesters	Polygoon
groenvoorziening	85098	3 16:44, 1 jun 2021	1 jun 2021	groenvoorz	gras- en kruidachtigen	Polygoon
groenvoorziening	85500	3 16:44, 1 jun 2021	1 jun 2021	groenvoorz		Polygoon
groenvoorziening	85501	3 16:44, 1 jun 2021	1 jun 2021	groenvoorz	heesters	Polygoon
groenvoorziening	85502	3 16:44, 1 jun 2021	1 jun 2021	groenvoorz	gras- en kruidachtigen	Polygoon
groenvoorziening	85503	3 16:44, 1 jun 2021	1 jun 2021	groenvoorz		Polygoon
groenvoorziening	85504	3 16:44, 1 jun 2021	1 jun 2021	groenvoorz	heesters	Polygoon
groenvoorziening	85505	3 16:44, 1 jun 2021	1 jun 2021	groenvoorz	heesters	Polygoon
groenvoorziening	85506	3 16:44, 1 jun 2021	1 jun 2021	groenvoorz	heesters	Polygoon
groenvoorziening	85507	3 16:44, 1 jun 2021	1 jun 2021	groenvoorz	heesters	Polygoon
groenvoorziening	85508	3 16:44, 1 jun 2021	1 jun 2021	groenvoorz	gras- en kruidachtigen	Polygoon
groenvoorziening	85509	3 16:44, 1 jun 2021	1 jun 2021	groenvoorz	gras- en kruidachtigen	Polygoon
groenvoorziening	85510	3 16:44, 1 jun 2021	1 jun 2021	groenvoorz	gras- en kruidachtigen	Polygoon
groenvoorziening	85511	3 16:44, 1 jun 2021	1 jun 2021	groenvoorz		Polygoon
groenvoorziening	85513	3 16:44, 1 jun 2021	1 jun 2021	groenvoorz		Polygoon
groenvoorziening	85514	3 16:44, 1 jun 2021	1 jun 2021	groenvoorz	bodembedekkers	Polygoon
groenvoorziening	85515	3 16:44, 1 jun 2021	1 jun 2021	groenvoorz	heesters	Polygoon
groenvoorziening	85516	3 16:44, 1 jun 2021	1 jun 2021	groenvoorz	heesters	Polygoon
groenvoorziening	85517	3 16:44, 1 jun 2021	1 jun 2021	groenvoorz	heesters	Polygoon
groenvoorziening	85518	3 16:44, 1 jun 2021	1 jun 2021	groenvoorz		Polygoon
groenvoorziening	85519	3 16:44, 1 jun 2021	1 jun 2021	groenvoorz	heesters	Polygoon
groenvoorziening	85521	3 16:44, 1 jun 2021	1 jun 2021	groenvoorz	heesters	Polygoon
groenvoorziening	85522	3 16:44, 1 jun 2021	1 jun 2021	groenvoorz	heesters	Polygoon
groenvoorziening	85523	3 16:44, 1 jun 2021	1 jun 2021	groenvoorz		Polygoon
groenvoorziening	85524	3 16:44, 1 jun 2021	1 jun 2021	groenvoorz		Polygoon
groenvoorziening	85525	3 16:44, 1 jun 2021	1 jun 2021	groenvoorz	gras- en kruidachtigen	Polygoon
groenvoorziening	85526	3 16:44, 1 jun 2021	1 jun 2021	groenvoorz	heesters	Polygoon
groenvoorziening	85527	3 16:44, 1 jun 2021	1 jun 2021	groenvoorz	gras- en kruidachtigen	Polygoon
groenvoorziening	85528	3 16:44, 1 jun 2021	1 jun 2021	groenvoorz	heesters	Polygoon
groenvoorziening	85529	3 16:44, 1 jun 2021	1 jun 2021	groenvoorz	heesters	Polygoon
groenvoorziening	85530	3 16:44, 1 jun 2021	1 jun 2021	groenvoorz		Polygoon
groenvoorziening	85531	3 16:44, 1 jun 2021	1 jun 2021	groenvoorz		Polygoon
groenvoorziening	85532	3 16:44, 1 jun 2021	1 jun 2021	groenvoorz		Polygoon
groenvoorziening	85533	3 16:44, 1 jun 2021	1 jun 2021	groenvoorz		Polygoon
groenvoorziening	85534	3 16:44, 1 jun 2021	1 jun 2021	groenvoorz	heesters	Polygoon
groenvoorziening	85537	3 16:44, 1 jun 2021	1 jun 2021	groenvoorz	gras- en kruidachtigen	Polygoon
groenvoorziening	85540	3 16:44, 1 jun 2021	1 jun 2021	groenvoorz		Polygoon
groenvoorziening	85545	3 16:44, 1 jun 2021	1 jun 2021	groenvoorz		Polygoon
groenvoorziening	85546	3 16:44, 1 jun 2021	1 jun 2021	groenvoorz	heesters	Polygoon
groenvoorziening	85547	3 16:44, 1 jun 2021	1 jun 2021	groenvoorz		Polygoon
groenvoorziening	85548	3 16:44, 1 jun 2021	1 jun 2021	groenvoorz		Polygoon
groenvoorziening	85564	3 16:44, 1 jun 2021	1 jun 2021	groenvoorz		Polygoon
groenvoorziening	85566	3 16:44, 1 jun 2021	1 jun 2021	groenvoorz		Polygoon
groenvoorziening	85567	3 16:44, 1 jun 2021	1 jun 2021	groenvoorz	gras- en kruidachtigen	Polygoon
groenvoorziening	85568	3 16:44, 1 jun 2021	1 jun 2021	groenvoorz	gras- en kruidachtigen	Polygoon
groenvoorziening	85570	3 16:44, 1 jun 2021	1 jun 2021	groenvoorz		Polygoon
groenvoorziening	85571	3 16:44, 1 jun 2021	1 jun 2021	groenvoorz	gras- en kruidachtigen	Polygoon
groenvoorziening	85572	3 16:44, 1 jun 2021	1 jun 2021	groenvoorz		Polygoon
groenvoorziening	85574	3 16:44, 1 jun 2021	1 jun 2021	groenvoorz	gras- en kruidachtigen	Polygoon
groenvoorziening	85575	3 16:44, 1 jun 2021	1 jun 2021	groenvoorz		Polygoon
groenvoorziening	85578	3 16:44, 1 jun 2021	1 jun 2021	groenvoorz		Polygoon
groenvoorziening	85579	3 16:44, 1 jun 2021	1 jun 2021	groenvoorz	planten	Polygoon
groenvoorziening	85580	3 16:44, 1 jun 2021	1 jun 2021	groenvoorz	bodembedekkers	Polygoon
groenvoorziening	85582	3 16:44, 1 jun 2021	1 jun 2021	groenvoorz	gras- en kruidachtigen	Polygoon
groenvoorziening	85583	3 16:44, 1 jun 2021	1 jun 2021	groenvoorz	gras- en kruidachtigen	Polygoon

## Invoergegevens van het model Luitje Broekemastraat en Koggenland

Model: Ontwikkelingslocaties Luitje Broekemastraat en Koggenland  
Purmerend - Purmerend

Groep: (hoofdgroep)

Lijst van Bodemgebieden, voor rekenmethode Wegverkeerslawaaï - RMG-2012, wegverkeer

Groep	X-1	Y-1	Vormpunten	Omtrek	Oppervlak	Min.lengte
groenvoorziening	126350,96	501282,56	31	38,44	37,25	0,06
groenvoorziening	126501,33	501187,38	12	46,49	65,31	0,30
groenvoorziening	126508,22	501190,41	9	24,74	18,84	0,30
groenvoorziening	126512,62	501197,50	4	18,68	21,73	4,33
groenvoorziening	126318,87	501233,14	21	143,31	1108,94	0,89
groenvoorziening	126500,56	501186,12	13	49,71	84,15	0,57
groenvoorziening	126446,99	501208,39	101	78,87	255,87	0,06
groenvoorziening	126439,76	501225,95	10	45,53	57,87	1,16
groenvoorziening	126463,04	501198,50	11	37,93	56,54	0,36
groenvoorziening	126447,88	501220,94	8	33,31	25,09	1,16
groenvoorziening	126200,68	501105,58	14	75,78	183,28	1,50
groenvoorziening	126191,77	501146,40	4	21,72	12,33	0,89
groenvoorziening	126194,80	501202,43	97	26,65	40,30	0,03
groenvoorziening	126191,36	501086,69	4	13,91	9,06	1,78
groenvoorziening	126190,27	501108,36	46	39,59	98,57	0,06
groenvoorziening	126223,27	501304,47	4	31,03	59,85	7,39
groenvoorziening	126245,33	501239,64	9	19,95	20,77	0,12
groenvoorziening	126192,96	501147,99	5	35,10	37,89	1,32
groenvoorziening	126192,50	501108,52	52	72,73	90,75	0,22
groenvoorziening	126267,80	501190,13	49	180,62	1131,88	0,13
groenvoorziening	126245,74	501188,99	24	104,97	104,81	0,27
groenvoorziening	126245,45	501187,23	244	134,12	486,34	0,03
groenvoorziening	126223,18	501263,63	7	52,09	71,29	1,63
groenvoorziening	126213,24	501163,63	127	115,40	244,40	0,04
groenvoorziening	126227,51	501276,48	12	65,25	87,63	0,13
groenvoorziening	126238,59	501364,15	10	30,49	61,67	0,01
groenvoorziening	126242,71	501251,62	6	18,81	21,57	1,11
groenvoorziening	126242,71	501184,48	137	70,97	228,38	0,07
groenvoorziening	126195,59	501212,61	51	23,41	31,98	0,18
groenvoorziening	126259,76	501221,34	23	115,41	152,95	0,15
groenvoorziening	126203,16	501161,92	38	13,04	10,78	0,16
groenvoorziening	126171,15	501236,70	4	19,32	21,23	3,36
groenvoorziening	126176,77	501245,88	5	13,41	11,24	1,45
groenvoorziening	126188,48	501197,54	83	49,22	74,74	0,07
groenvoorziening	126250,01	501234,46	4	11,49	8,25	2,78
groenvoorziening	126214,32	501151,55	144	95,89	225,40	0,15
groenvoorziening	126214,32	501151,55	35	38,37	59,50	0,36
groenvoorziening	126261,74	501358,87	8	30,57	62,08	0,40
groenvoorziening	126287,42	501266,94	5	10,94	3,09	0,01
groenvoorziening	126204,40	501099,76	10	12,62	7,93	0,54
groenvoorziening	126240,35	501297,49	9	59,67	107,37	0,44
groenvoorziening	126217,66	501254,49	28	10,00	6,40	0,04
groenvoorziening	126276,64	501259,09	9	36,28	64,68	0,01
groenvoorziening	126311,63	501306,42	17	147,89	311,52	0,27
groenvoorziening	126220,66	501258,79	61	10,58	7,50	0,01
groenvoorziening	126220,06	501259,48	62	10,58	7,50	0,03
groenvoorziening	126244,60	501298,91	13	62,98	84,96	0,18
groenvoorziening	126246,96	501302,66	4	46,10	83,23	4,43
groenvoorziening	126220,06	501259,48	106	19,87	25,41	0,02
groenvoorziening	126215,18	501250,40	30	13,91	10,83	0,04
groenvoorziening	126304,05	501249,55	110	188,60	520,50	0,04
groenvoorziening	126324,19	501285,03	63	90,26	346,99	0,08
groenvoorziening	126338,20	501310,95	12	92,20	421,42	3,17
groenvoorziening	126371,52	501318,75	16	49,78	119,62	0,29
groenvoorziening	126388,73	501331,52	20	66,79	274,33	0,29
groenvoorziening	126363,61	501299,65	45	50,43	55,16	0,07
groenvoorziening	126360,92	501350,14	53	132,01	822,54	0,13
groenvoorziening	126314,11	501228,08	11	80,34	356,12	0,95
groenvoorziening	126224,45	501262,85	8	52,09	71,29	0,98
groenvoorziening	126217,95	501254,31	7	18,36	21,04	0,35
groenvoorziening	126221,64	501258,12	55	18,30	21,25	0,03
groenvoorziening	126239,56	501114,43	36	180,61	1130,52	0,13
groenvoorziening	126245,74	501188,99	11	105,53	106,68	1,12

## Invoergegevens van het model

### Luitje Broekemastraat en Koggenland

Model: Ontwikkelingslocaties Luitje Broekemastraat en Koggenland  
Purmerend - Purmerend

Groep: (hoofdgroep)  
Lijst van Bodemgebieden, voor rekenmethode Wegverkeerslawaai - RMG-2012, wegverkeer

Groep	Max.lengte	Bf
groenvoorziening	10,08	0,80
groenvoorziening	7,79	0,80
groenvoorziening	6,38	0,80
groenvoorziening	5,00	0,80
groenvoorziening	18,54	0,80
groenvoorziening	7,79	0,80
groenvoorziening	17,47	0,80
groenvoorziening	16,37	0,80
groenvoorziening	14,61	0,80
groenvoorziening	13,61	0,80
groenvoorziening	15,58	0,80
groenvoorziening	9,61	0,80
groenvoorziening	3,18	0,80
groenvoorziening	5,17	0,80
groenvoorziening	9,79	0,80
groenvoorziening	8,23	0,80
groenvoorziening	6,60	0,80
groenvoorziening	15,04	0,80
groenvoorziening	9,38	0,80
groenvoorziening	18,06	0,80
groenvoorziening	39,62	0,80
groenvoorziening	38,01	0,80
groenvoorziening	21,30	0,80
groenvoorziening	8,30	0,80
groenvoorziening	14,13	0,80
groenvoorziening	8,40	0,80
groenvoorziening	4,35	0,80
groenvoorziening	6,94	0,80
groenvoorziening	4,62	0,80
groenvoorziening	18,69	0,80
groenvoorziening	3,56	0,80
groenvoorziening	6,28	0,80
groenvoorziening	3,40	0,80
groenvoorziening	9,38	0,80
groenvoorziening	2,97	0,80
groenvoorziening	13,55	0,80
groenvoorziening	3,88	0,80
groenvoorziening	8,35	0,80
groenvoorziening	4,84	0,80
groenvoorziening	4,27	0,80
groenvoorziening	18,59	0,80
groenvoorziening	2,85	0,80
groenvoorziening	12,04	0,80
groenvoorziening	62,05	0,80
groenvoorziening	2,85	0,80
groenvoorziening	2,85	0,80
groenvoorziening	20,18	0,80
groenvoorziening	18,59	0,80
groenvoorziening	3,01	0,80
groenvoorziening	2,85	0,80
groenvoorziening	15,16	0,80
groenvoorziening	11,98	0,80
groenvoorziening	11,85	0,80
groenvoorziening	12,34	0,80
groenvoorziening	9,69	0,80
groenvoorziening	9,90	0,80
groenvoorziening	17,89	0,80
groenvoorziening	15,84	0,80
groenvoorziening	21,30	0,80
groenvoorziening	4,79	0,80
groenvoorziening	5,51	0,80
groenvoorziening	18,06	0,80
groenvoorziening	39,62	0,80

## Invoergegevens van het model Luitje Broekemastraat en Koggenland

Model: Ontwikkelingslocaties Luitje Broekemastraat en Koggenland  
 Purmerend - Purmerend  
 Groep: (hoofdgroep)  
 Lijst van Bodemgebieden, voor rekenmethode Wegverkeerslawaaai - RMG-2012, wegverkeer

Groep	ItemID	Grp.ID	Datum	Naam	Omschr.	Vorm
groenvoorziening	85586	3 16:44, 1 jun 2021	1 jun 2021	groenvoorz		Polygoon
groenvoorziening	85587	3 16:44, 1 jun 2021	1 jun 2021	groenvoorz	gras- en kruidachtigen	Polygoon
groenvoorziening	85589	3 16:44, 1 jun 2021	1 jun 2021	groenvoorz		Polygoon
groenvoorziening	85591	3 16:44, 1 jun 2021	1 jun 2021	groenvoorz	gras- en kruidachtigen	Polygoon
groenvoorziening	85596	3 16:44, 1 jun 2021	1 jun 2021	groenvoorz	heesters	Polygoon
groenvoorziening	85914	3 16:44, 1 jun 2021	1 jun 2021	groenvoorz	heesters	Polygoon
groenvoorziening	85915	3 16:44, 1 jun 2021	1 jun 2021	groenvoorz	heesters	Polygoon
groenvoorziening	85917	3 16:44, 1 jun 2021	1 jun 2021	groenvoorz	gras- en kruidachtigen	Polygoon
groenvoorziening	85919	3 16:44, 1 jun 2021	1 jun 2021	groenvoorz	heesters	Polygoon
groenvoorziening	85920	3 16:44, 1 jun 2021	1 jun 2021	groenvoorz		Polygoon
groenvoorziening	85923	3 16:44, 1 jun 2021	1 jun 2021	groenvoorz	heesters	Polygoon
groenvoorziening	85924	3 16:44, 1 jun 2021	1 jun 2021	groenvoorz	bodembedekkers	Polygoon
groenvoorziening	85926	3 16:44, 1 jun 2021	1 jun 2021	groenvoorz	heesters	Polygoon
groenvoorziening	85927	3 16:44, 1 jun 2021	1 jun 2021	groenvoorz	bodembedekkers	Polygoon
groenvoorziening	85928	3 16:44, 1 jun 2021	1 jun 2021	groenvoorz	heesters	Polygoon
groenvoorziening	85930	3 16:44, 1 jun 2021	1 jun 2021	groenvoorz	gras- en kruidachtigen	Polygoon
groenvoorziening	85931	3 16:44, 1 jun 2021	1 jun 2021	groenvoorz	heesters	Polygoon
groenvoorziening	85932	3 16:44, 1 jun 2021	1 jun 2021	groenvoorz	heesters	Polygoon
groenvoorziening	85934	3 16:44, 1 jun 2021	1 jun 2021	groenvoorz		Polygoon
groenvoorziening	85935	3 16:44, 1 jun 2021	1 jun 2021	groenvoorz	gras- en kruidachtigen	Polygoon
groenvoorziening	85936	3 16:44, 1 jun 2021	1 jun 2021	groenvoorz	bosplantsoen	Polygoon
groenvoorziening	85938	3 16:44, 1 jun 2021	1 jun 2021	groenvoorz	bosplantsoen	Polygoon
groenvoorziening	85941	3 16:44, 1 jun 2021	1 jun 2021	groenvoorz	bosplantsoen	Polygoon
groenvoorziening	85942	3 16:44, 1 jun 2021	1 jun 2021	groenvoorz	heesters	Polygoon
groenvoorziening	85944	3 16:44, 1 jun 2021	1 jun 2021	groenvoorz	heesters	Polygoon
groenvoorziening	85945	3 16:44, 1 jun 2021	1 jun 2021	groenvoorz	gras- en kruidachtigen	Polygoon
groenvoorziening	85948	3 16:44, 1 jun 2021	1 jun 2021	groenvoorz	bodembedekkers	Polygoon
groenvoorziening	85949	3 16:44, 1 jun 2021	1 jun 2021	groenvoorz	gras- en kruidachtigen	Polygoon
groenvoorziening	85951	3 16:44, 1 jun 2021	1 jun 2021	groenvoorz	heesters	Polygoon
groenvoorziening	85953	3 16:44, 1 jun 2021	1 jun 2021	groenvoorz		Polygoon
groenvoorziening	85955	3 16:44, 1 jun 2021	1 jun 2021	groenvoorz	gras- en kruidachtigen	Polygoon
groenvoorziening	85960	3 16:44, 1 jun 2021	1 jun 2021	groenvoorz	gras- en kruidachtigen	Polygoon
groenvoorziening	85961	3 16:44, 1 jun 2021	1 jun 2021	groenvoorz	heesters	Polygoon
groenvoorziening	85962	3 16:44, 1 jun 2021	1 jun 2021	groenvoorz	gras- en kruidachtigen	Polygoon
groenvoorziening	85963	3 16:44, 1 jun 2021	1 jun 2021	groenvoorz	heesters	Polygoon
groenvoorziening	85964	3 16:44, 1 jun 2021	1 jun 2021	groenvoorz	heesters	Polygoon
groenvoorziening	85965	3 16:44, 1 jun 2021	1 jun 2021	groenvoorz	heesters	Polygoon
groenvoorziening	85966	3 16:44, 1 jun 2021	1 jun 2021	groenvoorz	gras- en kruidachtigen	Polygoon
groenvoorziening	85967	3 16:44, 1 jun 2021	1 jun 2021	groenvoorz	bodembedekkers	Polygoon
groenvoorziening	85968	3 16:44, 1 jun 2021	1 jun 2021	groenvoorz		Polygoon
groenvoorziening	85971	3 16:44, 1 jun 2021	1 jun 2021	groenvoorz		Polygoon
groenvoorziening	85972	3 16:44, 1 jun 2021	1 jun 2021	groenvoorz		Polygoon
groenvoorziening	85973	3 16:44, 1 jun 2021	1 jun 2021	groenvoorz	heesters	Polygoon
groenvoorziening	85974	3 16:44, 1 jun 2021	1 jun 2021	groenvoorz	heesters	Polygoon
groenvoorziening	85976	3 16:44, 1 jun 2021	1 jun 2021	groenvoorz	gras- en kruidachtigen	Polygoon
groenvoorziening	85977	3 16:44, 1 jun 2021	1 jun 2021	groenvoorz	bosplantsoen	Polygoon
groenvoorziening	85986	3 16:44, 1 jun 2021	1 jun 2021	groenvoorz		Polygoon
groenvoorziening	85987	3 16:44, 1 jun 2021	1 jun 2021	groenvoorz	gras- en kruidachtigen	Polygoon
groenvoorziening	85988	3 16:44, 1 jun 2021	1 jun 2021	groenvoorz		Polygoon
groenvoorziening	85989	3 16:44, 1 jun 2021	1 jun 2021	groenvoorz		Polygoon
groenvoorziening	85991	3 16:44, 1 jun 2021	1 jun 2021	groenvoorz		Polygoon
groenvoorziening	85992	3 16:44, 1 jun 2021	1 jun 2021	groenvoorz	gras- en kruidachtigen	Polygoon
groenvoorziening	85995	3 16:44, 1 jun 2021	1 jun 2021	groenvoorz	gras- en kruidachtigen	Polygoon
groenvoorziening	85996	3 16:44, 1 jun 2021	1 jun 2021	groenvoorz	gras- en kruidachtigen	Polygoon
groenvoorziening	85998	3 16:44, 1 jun 2021	1 jun 2021	groenvoorz	heesters	Polygoon
groenvoorziening	85999	3 16:44, 1 jun 2021	1 jun 2021	groenvoorz		Polygoon
groenvoorziening	86000	3 16:44, 1 jun 2021	1 jun 2021	groenvoorz	gras- en kruidachtigen	Polygoon
groenvoorziening	86001	3 16:44, 1 jun 2021	1 jun 2021	groenvoorz	heesters	Polygoon
groenvoorziening	86004	3 16:44, 1 jun 2021	1 jun 2021	groenvoorz	heesters	Polygoon
groenvoorziening	86006	3 16:44, 1 jun 2021	1 jun 2021	groenvoorz	heesters	Polygoon
groenvoorziening	86009	3 16:44, 1 jun 2021	1 jun 2021	groenvoorz	gras- en kruidachtigen	Polygoon
groenvoorziening	86010	3 16:44, 1 jun 2021	1 jun 2021	groenvoorz	gras- en kruidachtigen	Polygoon
groenvoorziening	86011	3 16:44, 1 jun 2021	1 jun 2021	groenvoorz	gras- en kruidachtigen	Polygoon

## Invoergegevens van het model Luitje Broekemastraat en Koggenland

Model: Ontwikkelingslocaties Luitje Broekemastraat en Koggenland  
Purmerend - Purmerend  
Groep: (hoofdgroep)  
Lijst van Bodemgebieden, voor rekenmethode Wegverkeerslawaai - RMG-2012, wegverkeer

Groep	X-1	Y-1	Vormpunten	Omtrek	Oppervlak	Min. lengte
groenvoorziening	126304,73	501251,42	111	188,60	520,50	0,04
groenvoorziening	126335,65	501276,04	62	86,29	345,72	0,08
groenvoorziening	126371,52	501318,75	17	49,78	119,62	0,29
groenvoorziening	126351,16	501297,96	52	128,60	821,42	0,13
groenvoorziening	126259,76	501221,34	24	115,41	152,95	0,15
groenvoorziening	126133,93	500583,38	28	37,27	65,96	0,03
groenvoorziening	126044,96	500548,81	9	37,62	82,63	0,22
groenvoorziening	126416,71	500595,63	145	415,45	2363,91	0,01
groenvoorziening	126182,80	500548,25	27	32,41	54,66	0,03
groenvoorziening	126003,76	500612,52	4	2,75	0,38	0,38
groenvoorziening	126202,94	500644,86	5	44,56	98,44	1,77
groenvoorziening	126411,07	500610,02	24	65,50	110,44	0,67
groenvoorziening	126047,68	500583,61	53	35,32	77,66	0,04
groenvoorziening	126431,05	500615,99	54	87,85	193,66	0,10
groenvoorziening	126105,69	500545,84	7	21,16	21,11	0,50
groenvoorziening	126193,60	500636,49	10	76,81	293,52	2,72
groenvoorziening	126172,10	500644,57	27	54,10	117,57	0,20
groenvoorziening	126250,88	500636,48	27	35,23	69,08	0,20
groenvoorziening	126097,20	500593,88	9	48,02	125,97	0,22
groenvoorziening	126394,51	500487,47	32	178,55	581,69	0,15
groenvoorziening	126404,00	500543,21	8	98,63	612,04	3,50
groenvoorziening	126408,62	500609,23	23	84,70	440,23	1,36
groenvoorziening	126431,49	500614,22	16	84,18	364,18	0,01
groenvoorziening	126212,16	500625,31	6	38,19	74,33	1,83
groenvoorziening	126132,20	500612,41	52	58,19	172,92	0,03
groenvoorziening	126455,91	500602,02	20	46,83	104,37	0,43
groenvoorziening	126070,76	500609,80	25	56,76	132,12	0,78
groenvoorziening	126402,20	500509,64	51	412,04	3299,32	0,05
groenvoorziening	126402,76	500524,55	19	223,23	280,53	1,09
groenvoorziening	126064,64	500550,20	19	111,59	446,98	1,24
groenvoorziening	126403,85	500646,04	15	52,21	42,13	0,38
groenvoorziening	126064,36	500608,17	20	70,26	296,62	0,71
groenvoorziening	126229,26	500600,66	27	30,95	56,27	0,21
groenvoorziening	126406,31	500644,82	17	16,83	5,25	0,32
groenvoorziening	126231,98	500633,79	55	51,68	86,06	0,12
groenvoorziening	126444,14	500624,48	5	33,60	48,05	1,55
groenvoorziening	126109,58	500552,26	6	19,47	21,04	0,51
groenvoorziening	126464,69	500600,71	46	163,94	950,82	0,12
groenvoorziening	126036,77	500553,49	24	59,85	141,27	0,96
groenvoorziening	126169,02	500664,37	54	44,54	92,02	0,20
groenvoorziening	126064,64	500550,20	9	45,41	115,95	0,26
groenvoorziening	126371,20	500402,43	12	179,07	505,27	0,11
groenvoorziening	126051,03	500585,10	31	33,57	69,68	0,17
groenvoorziening	126035,48	500585,95	4	34,78	66,77	5,71
groenvoorziening	126349,25	500430,42	6	87,89	195,77	5,02
groenvoorziening	126444,14	500624,48	16	107,86	698,38	1,51
groenvoorziening	126095,92	500525,21	4	10,47	3,53	0,80
groenvoorziening	126395,61	500623,90	14	36,18	74,88	0,76
groenvoorziening	126343,76	500412,00	6	11,04	7,47	0,13
groenvoorziening	126097,58	500550,79	8	31,41	57,40	0,55
groenvoorziening	126169,68	500654,60	11	66,42	122,28	2,00
groenvoorziening	126323,52	500572,53	38	262,55	2141,09	0,05
groenvoorziening	126323,16	500574,56	57	254,23	3590,48	0,12
groenvoorziening	126389,84	500487,80	29	90,29	203,32	0,13
groenvoorziening	126070,76	500609,80	10	38,69	85,19	0,24
groenvoorziening	126418,90	500596,12	84	36,73	19,23	0,31
groenvoorziening	126413,15	500638,89	24	50,79	105,37	0,33
groenvoorziening	126206,28	500544,53	4	52,14	169,90	12,96
groenvoorziening	126347,28	500413,54	30	31,36	58,32	0,15
groenvoorziening	126411,07	500610,02	8	66,78	177,68	1,95
groenvoorziening	126018,97	500570,16	17	70,42	299,94	1,06
groenvoorziening	126212,16	500625,31	15	84,39	273,52	1,83
groenvoorziening	126359,14	500658,59	29	240,05	1877,25	0,07

## Invoergegevens van het model

### Luitje Broekemastraat en Koggenland

---

Model: Ontwikkelingslocaties Luitje Broekemastraat en Koggenland  
Purmerend - Purmerend

Groep: (hoofdgroep)  
Lijst van Bodemgebieden, voor rekenmethode Wegverkeerslawaaai - RMG-2012, wegverkeer

Groep	Max.lengte	Bf
groenvoorziening	15,16	0,80
groenvoorziening	11,98	0,80
groenvoorziening	12,34	0,80
groenvoorziening	17,89	0,80
groenvoorziening	16,46	0,80
groenvoorziening	14,02	0,80
groenvoorziening	9,43	0,80
groenvoorziening	32,08	0,80
groenvoorziening	11,55	0,80
groenvoorziening	1,00	0,80
groenvoorziening	16,66	0,80
groenvoorziening	18,10	0,80
groenvoorziening	7,91	0,80
groenvoorziening	18,23	0,80
groenvoorziening	6,83	0,80
groenvoorziening	20,14	0,80
groenvoorziening	22,35	0,80
groenvoorziening	12,62	0,80
groenvoorziening	15,74	0,80
groenvoorziening	80,09	0,80
groenvoorziening	29,86	0,80
groenvoorziening	17,45	0,80
groenvoorziening	14,46	0,80
groenvoorziening	14,72	0,80
groenvoorziening	21,45	0,80
groenvoorziening	9,35	0,80
groenvoorziening	7,86	0,80
groenvoorziening	73,71	0,80
groenvoorziening	35,29	0,80
groenvoorziening	18,66	0,80
groenvoorziening	12,78	0,80
groenvoorziening	18,87	0,80
groenvoorziening	10,68	0,80
groenvoorziening	3,77	0,80
groenvoorziening	13,54	0,80
groenvoorziening	13,75	0,80
groenvoorziening	5,74	0,80
groenvoorziening	35,00	0,80
groenvoorziening	8,68	0,80
groenvoorziening	11,51	0,80
groenvoorziening	14,22	0,80
groenvoorziening	79,42	0,80
groenvoorziening	7,86	0,80
groenvoorziening	11,69	0,80
groenvoorziening	38,89	0,80
groenvoorziening	25,05	0,80
groenvoorziening	4,44	0,80
groenvoorziening	8,91	0,80
groenvoorziening	3,17	0,80
groenvoorziening	8,82	0,80
groenvoorziening	17,53	0,80
groenvoorziening	48,44	0,80
groenvoorziening	71,00	0,80
groenvoorziening	38,47	0,80
groenvoorziening	9,44	0,80
groenvoorziening	3,17	0,80
groenvoorziening	7,80	0,80
groenvoorziening	13,11	0,80
groenvoorziening	7,70	0,80
groenvoorziening	17,45	0,80
groenvoorziening	19,31	0,80
groenvoorziening	19,48	0,80
groenvoorziening	65,65	0,80

## Invoergegevens van het model Luitje Broekemastraat en Koggenland

Model: Ontwikkelingslocaties Luitje Broekemastraat en Koggenland  
 Purmerend - Purmerend  
 Groep: (hoofdgroep)  
 Lijst van Bodemgebieden, voor rekenmethode Wegverkeerslawaaai - RMG-2012, wegverkeer

Groep	ItemID	Grp.ID	Datum	Naam	Omschr.	Vorm
groenvoorziening	86013	3 16:44, 1 jun 2021	1 jun 2021	groenvoorz		Polygoon
groenvoorziening	86015	3 16:44, 1 jun 2021	1 jun 2021	groenvoorz		Polygoon
groenvoorziening	86016	3 16:44, 1 jun 2021	1 jun 2021	groenvoorz	heesters	Polygoon
groenvoorziening	86017	3 16:44, 1 jun 2021	1 jun 2021	groenvoorz	heesters	Polygoon
groenvoorziening	86068	3 16:44, 1 jun 2021	1 jun 2021	groenvoorz	heesters	Polygoon
groenvoorziening	86069	3 16:44, 1 jun 2021	1 jun 2021	groenvoorz	heesters	Polygoon
groenvoorziening	86070	3 16:44, 1 jun 2021	1 jun 2021	groenvoorz	gras- en kruidachtigen	Polygoon
groenvoorziening	86071	3 16:44, 1 jun 2021	1 jun 2021	groenvoorz	heesters	Polygoon
groenvoorziening	86073	3 16:44, 1 jun 2021	1 jun 2021	groenvoorz	gras- en kruidachtigen	Polygoon
groenvoorziening	86548	3 16:44, 1 jun 2021	1 jun 2021	groenvoorz		Polygoon
groenvoorziening	86549	3 16:44, 1 jun 2021	1 jun 2021	groenvoorz	bosplantsoen	Polygoon
groenvoorziening	86550	3 16:44, 1 jun 2021	1 jun 2021	groenvoorz	gras- en kruidachtigen	Polygoon
groenvoorziening	86551	3 16:44, 1 jun 2021	1 jun 2021	groenvoorz		Polygoon
groenvoorziening	86552	3 16:44, 1 jun 2021	1 jun 2021	groenvoorz	heesters	Polygoon
groenvoorziening	86553	3 16:44, 1 jun 2021	1 jun 2021	groenvoorz	gras- en kruidachtigen	Polygoon
groenvoorziening	86554	3 16:44, 1 jun 2021	1 jun 2021	groenvoorz	gras- en kruidachtigen	Polygoon
groenvoorziening	86555	3 16:44, 1 jun 2021	1 jun 2021	groenvoorz		Polygoon
groenvoorziening	86556	3 16:44, 1 jun 2021	1 jun 2021	groenvoorz	bodembedekkers	Polygoon
groenvoorziening	86557	3 16:44, 1 jun 2021	1 jun 2021	groenvoorz	heesters	Polygoon
groenvoorziening	86558	3 16:44, 1 jun 2021	1 jun 2021	groenvoorz	heesters	Polygoon
groenvoorziening	86559	3 16:44, 1 jun 2021	1 jun 2021	groenvoorz		Polygoon
groenvoorziening	86560	3 16:44, 1 jun 2021	1 jun 2021	groenvoorz	heesters	Polygoon
groenvoorziening	86561	3 16:44, 1 jun 2021	1 jun 2021	groenvoorz	gras- en kruidachtigen	Polygoon
groenvoorziening	86563	3 16:44, 1 jun 2021	1 jun 2021	groenvoorz	gras- en kruidachtigen	Polygoon
groenvoorziening	86565	3 16:44, 1 jun 2021	1 jun 2021	groenvoorz	gras- en kruidachtigen	Polygoon
groenvoorziening	86567	3 16:44, 1 jun 2021	1 jun 2021	groenvoorz	gras- en kruidachtigen	Polygoon
groenvoorziening	86570	3 16:44, 1 jun 2021	1 jun 2021	groenvoorz	bosplantsoen	Polygoon
groenvoorziening	86571	3 16:44, 1 jun 2021	1 jun 2021	groenvoorz	heesters	Polygoon
groenvoorziening	86572	3 16:44, 1 jun 2021	1 jun 2021	groenvoorz		Polygoon
groenvoorziening	86573	3 16:44, 1 jun 2021	1 jun 2021	groenvoorz		Polygoon
groenvoorziening	86576	3 16:44, 1 jun 2021	1 jun 2021	groenvoorz		Polygoon
groenvoorziening	86577	3 16:44, 1 jun 2021	1 jun 2021	groenvoorz		Polygoon
groenvoorziening	86578	3 16:44, 1 jun 2021	1 jun 2021	groenvoorz		Polygoon
groenvoorziening	87133	3 16:44, 1 jun 2021	1 jun 2021	groenvoorz	heesters	Polygoon
groenvoorziening	87134	3 16:44, 1 jun 2021	1 jun 2021	groenvoorz	gras- en kruidachtigen	Polygoon
groenvoorziening	87135	3 16:44, 1 jun 2021	1 jun 2021	groenvoorz	heesters	Polygoon
groenvoorziening	87136	3 16:44, 1 jun 2021	1 jun 2021	groenvoorz	heesters	Polygoon
groenvoorziening	87137	3 16:44, 1 jun 2021	1 jun 2021	groenvoorz	gras- en kruidachtigen	Polygoon
groenvoorziening	87138	3 16:44, 1 jun 2021	1 jun 2021	groenvoorz	gras- en kruidachtigen	Polygoon
groenvoorziening	87140	3 16:44, 1 jun 2021	1 jun 2021	groenvoorz		Polygoon
groenvoorziening	87141	3 16:44, 1 jun 2021	1 jun 2021	groenvoorz	heesters	Polygoon
groenvoorziening	87142	3 16:44, 1 jun 2021	1 jun 2021	groenvoorz	gras- en kruidachtigen	Polygoon
groenvoorziening	87143	3 16:44, 1 jun 2021	1 jun 2021	groenvoorz	bosplantsoen	Polygoon
groenvoorziening	87145	3 16:44, 1 jun 2021	1 jun 2021	groenvoorz	heesters	Polygoon
groenvoorziening	87147	3 16:44, 1 jun 2021	1 jun 2021	groenvoorz	gras- en kruidachtigen	Polygoon
groenvoorziening	87149	3 16:44, 1 jun 2021	1 jun 2021	groenvoorz	bosplantsoen	Polygoon
groenvoorziening	87151	3 16:44, 1 jun 2021	1 jun 2021	groenvoorz	heesters	Polygoon
groenvoorziening	87152	3 16:44, 1 jun 2021	1 jun 2021	groenvoorz	gras- en kruidachtigen	Polygoon
groenvoorziening	87153	3 16:44, 1 jun 2021	1 jun 2021	groenvoorz	heesters	Polygoon
groenvoorziening	87156	3 16:44, 1 jun 2021	1 jun 2021	groenvoorz	gras- en kruidachtigen	Polygoon
groenvoorziening	87158	3 16:44, 1 jun 2021	1 jun 2021	groenvoorz	gras- en kruidachtigen	Polygoon
groenvoorziening	87159	3 16:44, 1 jun 2021	1 jun 2021	groenvoorz	gras- en kruidachtigen	Polygoon
groenvoorziening	87160	3 16:44, 1 jun 2021	1 jun 2021	groenvoorz		Polygoon
groenvoorziening	87161	3 16:44, 1 jun 2021	1 jun 2021	groenvoorz	gras- en kruidachtigen	Polygoon
groenvoorziening	87163	3 16:44, 1 jun 2021	1 jun 2021	groenvoorz	bosplantsoen	Polygoon
groenvoorziening	87165	3 16:44, 1 jun 2021	1 jun 2021	groenvoorz	heesters	Polygoon
groenvoorziening	87166	3 16:44, 1 jun 2021	1 jun 2021	groenvoorz	heesters	Polygoon
groenvoorziening	87167	3 16:44, 1 jun 2021	1 jun 2021	groenvoorz	heesters	Polygoon
groenvoorziening	87168	3 16:44, 1 jun 2021	1 jun 2021	groenvoorz		Polygoon
groenvoorziening	87169	3 16:44, 1 jun 2021	1 jun 2021	groenvoorz	heesters	Polygoon
groenvoorziening	87170	3 16:44, 1 jun 2021	1 jun 2021	groenvoorz	heesters	Polygoon
groenvoorziening	87171	3 14:12, 7 jun 2021	7 jun 2021	groenvoorz	gras- en kruidachtigen	Polygoon
groenvoorziening	87172	3 16:44, 1 jun 2021	1 jun 2021	groenvoorz		Polygoon

## Invoergegevens van het model Luitje Broekemastraat en Koggenland

Model: Ontwikkelingslocaties Luitje Broekemastraat en Koggenland  
Purmerend - Purmerend  
Groep: (hoofdgroep)  
Lijst van Bodemgebieden, voor rekenmethode Wegverkeerslawaai - RMG-2012, wegverkeer

Groep	X-1	Y-1	Vormpunten	Omtrek	Oppervlak	Min.lengte
groenvoorziening	126097,96	500556,31	7	32,30	61,32	0,48
groenvoorziening	126094,76	500589,91	13	87,30	431,34	0,59
groenvoorziening	126290,38	500444,32	19	138,93	394,52	0,04
groenvoorziening	126441,06	500612,20	13	34,93	50,68	0,18
groenvoorziening	126294,16	500450,43	17	137,86	390,38	0,13
groenvoorziening	126208,67	500647,87	5	44,41	97,77	1,77
groenvoorziening	126196,06	500642,84	10	76,93	294,31	2,72
groenvoorziening	126223,06	500618,76	55	51,68	86,06	0,12
groenvoorziening	126212,16	500625,31	16	86,27	263,78	0,88
groenvoorziening	126239,24	501078,41	115	369,04	661,70	0,01
groenvoorziening	126271,74	501069,13	31	62,34	119,89	0,01
groenvoorziening	126286,11	501067,95	14	60,40	72,44	0,01
groenvoorziening	126271,74	501069,13	11	67,13	105,24	0,01
groenvoorziening	126257,18	501052,94	22	11,11	4,41	0,20
groenvoorziening	126243,34	501051,62	21	37,42	44,35	1,30
groenvoorziening	126220,96	501054,22	49	105,74	245,99	0,01
groenvoorziening	126294,18	501050,37	7	84,25	113,76	1,00
groenvoorziening	126290,82	501058,66	4	15,12	12,10	1,06
groenvoorziening	126261,13	501058,73	22	11,22	4,81	0,21
groenvoorziening	126316,09	501023,38	51	135,03	269,90	0,01
groenvoorziening	126195,01	501084,45	20	49,83	23,64	0,11
groenvoorziening	126073,93	501041,15	7	48,29	51,04	0,55
groenvoorziening	126220,96	501054,22	42	105,74	246,02	0,01
groenvoorziening	126275,58	501075,65	114	410,32	778,73	0,01
groenvoorziening	126295,03	501049,85	16	142,65	219,01	0,01
groenvoorziening	126246,10	501047,96	25	77,49	290,36	0,01
groenvoorziening	126254,26	501037,55	14	76,19	131,17	0,77
groenvoorziening	126080,54	501039,21	4	45,90	99,85	5,73
groenvoorziening	126074,12	501031,82	5	21,00	27,48	0,83
groenvoorziening	126069,62	501024,45	5	22,62	31,50	0,01
groenvoorziening	126074,06	501031,78	4	21,08	27,66	4,93
groenvoorziening	126074,06	501031,78	4	20,69	26,71	4,94
groenvoorziening	126134,24	501070,53	6	9,48	4,16	0,84
groenvoorziening	126323,66	500860,35	4	31,37	59,74	6,51
groenvoorziening	126260,39	501024,12	15	48,53	67,09	1,34
groenvoorziening	126249,79	500899,42	30	65,61	264,02	0,57
groenvoorziening	126257,92	501047,76	55	134,47	267,00	0,03
groenvoorziening	126234,98	500846,46	18	73,88	64,06	0,39
groenvoorziening	126241,20	500855,59	80	113,58	352,27	0,17
groenvoorziening	126208,48	500996,63	17	59,95	37,47	1,07
groenvoorziening	126308,87	500749,60	55	38,99	59,28	0,02
groenvoorziening	126229,19	500887,19	17	68,05	63,14	1,04
groenvoorziening	126241,20	500855,59	67	248,53	1339,51	0,04
groenvoorziening	126288,34	500930,00	12	108,18	307,09	0,01
groenvoorziening	126314,20	500811,78	40	121,32	476,37	0,79
groenvoorziening	126283,10	501008,37	10	69,99	168,74	1,64
groenvoorziening	126321,93	500998,61	10	41,12	67,53	0,64
groenvoorziening	126186,98	500865,01	32	116,46	112,54	0,26
groenvoorziening	126270,63	500720,74	29	32,72	54,38	0,03
groenvoorziening	126194,77	500875,40	120	88,44	538,65	0,14
groenvoorziening	126215,62	500905,72	76	168,78	267,02	0,11
groenvoorziening	126084,14	500752,98	20	178,45	739,71	0,20
groenvoorziening	126261,99	500867,47	46	74,59	295,70	0,31
groenvoorziening	126211,45	500841,09	49	340,06	1289,11	0,25
groenvoorziening	126310,14	500868,62	4	70,06	120,65	3,85
groenvoorziening	126203,71	500796,95	9	66,74	164,53	2,00
groenvoorziening	126185,50	500666,94	27	55,13	116,91	0,20
groenvoorziening	126338,15	500851,59	6	29,85	53,69	0,60
groenvoorziening	126208,48	500996,63	167	316,14	750,51	0,01
groenvoorziening	126193,72	500851,08	31	71,25	348,56	0,88
groenvoorziening	126296,36	500728,48	10	44,40	75,86	0,60
groenvoorziening	126255,34	500904,35	28	104,08	347,28	0,01
groenvoorziening	126235,06	500835,87	23	64,45	241,90	0,27



## Invoergegevens van het model

### Luitje Broekemastraat en Koggenland

---

Model: Ontwikkelingslocaties Luitje Broekemastraat en Koggenland  
Purmerend - Purmerend

Groep: (hoofdgroep)  
Lijst van Bodemgebieden, voor rekenmethode Wegverkeerslawaaai - RMG-2012, wegverkeer

Groep	Max.lengte	Bf
groenvoorziening	9,49	0,80
groenvoorziening	17,00	0,80
groenvoorziening	60,00	0,80
groenvoorziening	12,70	0,80
groenvoorziening	60,00	0,80
groenvoorziening	16,66	0,80
groenvoorziening	20,14	0,80
groenvoorziening	13,54	0,80
groenvoorziening	19,48	0,80
groenvoorziening	66,76	0,80
groenvoorziening	13,20	0,80
groenvoorziening	13,20	0,80
groenvoorziening	28,32	0,80
groenvoorziening	3,78	0,80
groenvoorziening	4,34	0,80
groenvoorziening	10,01	0,80
groenvoorziening	38,50	0,80
groenvoorziening	4,88	0,80
groenvoorziening	3,83	0,80
groenvoorziening	61,43	0,80
groenvoorziening	23,20	0,80
groenvoorziening	21,76	0,80
groenvoorziening	10,01	0,80
groenvoorziening	66,76	0,80
groenvoorziening	38,50	0,80
groenvoorziening	10,01	0,80
groenvoorziening	21,12	0,80
groenvoorziening	17,12	0,80
groenvoorziening	5,57	0,80
groenvoorziening	6,37	0,80
groenvoorziening	5,63	0,80
groenvoorziening	5,40	0,80
groenvoorziening	2,26	0,80
groenvoorziening	9,23	0,80
groenvoorziening	11,61	0,80
groenvoorziening	13,79	0,80
groenvoorziening	60,38	0,80
groenvoorziening	6,46	0,80
groenvoorziening	10,97	0,80
groenvoorziening	18,54	0,80
groenvoorziening	15,04	0,80
groenvoorziening	8,69	0,80
groenvoorziening	32,91	0,80
groenvoorziening	47,66	0,80
groenvoorziening	15,53	0,80
groenvoorziening	26,33	0,80
groenvoorziening	15,30	0,80
groenvoorziening	8,41	0,80
groenvoorziening	11,87	0,80
groenvoorziening	4,53	0,80
groenvoorziening	50,74	0,80
groenvoorziening	40,96	0,80
groenvoorziening	18,14	0,80
groenvoorziening	66,48	0,80
groenvoorziening	31,22	0,80
groenvoorziening	14,34	0,80
groenvoorziening	23,04	0,80
groenvoorziening	8,31	0,80
groenvoorziening	40,97	0,80
groenvoorziening	15,23	0,80
groenvoorziening	17,70	0,80
groenvoorziening	47,62	0,80
groenvoorziening	18,86	0,80

## Invoergegevens van het model Luitje Broekemastraat en Koggenland

Model: Ontwikkelingslocaties Luitje Broekemastraat en Koggenland  
 Purmerend - Purmerend  
 Groep: (hoofdgroep)  
 Lijst van Bodemgebieden, voor rekenmethode Wegverkeerslawaaai - RMG-2012, wegverkeer

Groep	ItemID	Grp.ID	Datum	Naam	Omschr.	Vorm
groenvoorziening	87173	3 16:44, 1 jun 2021	1 jun 2021	groenvoorz	gras- en kruidachtigen	Polygoon
groenvoorziening	87174	3 16:44, 1 jun 2021	1 jun 2021	groenvoorz	heesters	Polygoon
groenvoorziening	87175	3 16:44, 1 jun 2021	1 jun 2021	groenvoorz	gras- en kruidachtigen	Polygoon
groenvoorziening	87176	3 16:44, 1 jun 2021	1 jun 2021	groenvoorz	bosplantsoen	Polygoon
groenvoorziening	87177	3 16:44, 1 jun 2021	1 jun 2021	groenvoorz	gras- en kruidachtigen	Polygoon
groenvoorziening	87178	3 16:44, 1 jun 2021	1 jun 2021	groenvoorz	heesters	Polygoon
groenvoorziening	87179	3 16:44, 1 jun 2021	1 jun 2021	groenvoorz	gras- en kruidachtigen	Polygoon
groenvoorziening	87181	3 16:44, 1 jun 2021	1 jun 2021	groenvoorz	heesters	Polygoon
groenvoorziening	87182	3 16:44, 1 jun 2021	1 jun 2021	groenvoorz	bosplantsoen	Polygoon
groenvoorziening	87183	3 16:44, 1 jun 2021	1 jun 2021	groenvoorz	bosplantsoen	Polygoon
groenvoorziening	87184	3 16:44, 1 jun 2021	1 jun 2021	groenvoorz	heesters	Polygoon
groenvoorziening	87185	3 16:44, 1 jun 2021	1 jun 2021	groenvoorz	heesters	Polygoon
groenvoorziening	87186	3 16:44, 1 jun 2021	1 jun 2021	groenvoorz	heesters	Polygoon
groenvoorziening	87187	3 16:44, 1 jun 2021	1 jun 2021	groenvoorz	bosplantsoen	Polygoon
groenvoorziening	87191	3 16:44, 1 jun 2021	1 jun 2021	groenvoorz		Polygoon
groenvoorziening	87193	3 16:44, 1 jun 2021	1 jun 2021	groenvoorz		Polygoon
groenvoorziening	87194	3 16:44, 1 jun 2021	1 jun 2021	groenvoorz	gras- en kruidachtigen	Polygoon
groenvoorziening	87195	3 16:44, 1 jun 2021	1 jun 2021	groenvoorz		Polygoon
groenvoorziening	87196	3 16:44, 1 jun 2021	1 jun 2021	groenvoorz	gras- en kruidachtigen	Polygoon
groenvoorziening	87197	3 16:44, 1 jun 2021	1 jun 2021	groenvoorz	gras- en kruidachtigen	Polygoon
groenvoorziening	87201	3 16:44, 1 jun 2021	1 jun 2021	groenvoorz	heesters	Polygoon
groenvoorziening	87202	3 16:44, 1 jun 2021	1 jun 2021	groenvoorz	heesters	Polygoon
groenvoorziening	87203	3 16:44, 1 jun 2021	1 jun 2021	groenvoorz	bosplantsoen	Polygoon
groenvoorziening	87204	3 14:10, 7 jun 2021	7 jun 2021	groenvoorz	bosplantsoen	Polygoon
groenvoorziening	87205	3 16:44, 1 jun 2021	1 jun 2021	groenvoorz	heesters	Polygoon
groenvoorziening	87206	3 16:44, 1 jun 2021	1 jun 2021	groenvoorz		Polygoon
groenvoorziening	87208	3 16:44, 1 jun 2021	1 jun 2021	groenvoorz		Polygoon
groenvoorziening	87209	3 16:44, 1 jun 2021	1 jun 2021	groenvoorz		Polygoon
groenvoorziening	87210	3 16:44, 1 jun 2021	1 jun 2021	groenvoorz	heesters	Polygoon
groenvoorziening	87211	3 16:44, 1 jun 2021	1 jun 2021	groenvoorz		Polygoon
groenvoorziening	87212	3 16:44, 1 jun 2021	1 jun 2021	groenvoorz	heesters	Polygoon
groenvoorziening	87213	3 16:44, 1 jun 2021	1 jun 2021	groenvoorz	heesters	Polygoon
groenvoorziening	87214	3 16:44, 1 jun 2021	1 jun 2021	groenvoorz	heesters	Polygoon
groenvoorziening	87215	3 16:44, 1 jun 2021	1 jun 2021	groenvoorz	heesters	Polygoon
groenvoorziening	87216	3 16:44, 1 jun 2021	1 jun 2021	groenvoorz		Polygoon
groenvoorziening	87217	3 16:44, 1 jun 2021	1 jun 2021	groenvoorz	gras- en kruidachtigen	Polygoon
groenvoorziening	87218	3 16:44, 1 jun 2021	1 jun 2021	groenvoorz	heesters	Polygoon
groenvoorziening	87219	3 16:44, 1 jun 2021	1 jun 2021	groenvoorz	gras- en kruidachtigen	Polygoon
groenvoorziening	87220	3 16:44, 1 jun 2021	1 jun 2021	groenvoorz	heesters	Polygoon
groenvoorziening	87221	3 16:44, 1 jun 2021	1 jun 2021	groenvoorz	heesters	Polygoon
groenvoorziening	87222	3 16:44, 1 jun 2021	1 jun 2021	groenvoorz		Polygoon
groenvoorziening	87223	3 16:44, 1 jun 2021	1 jun 2021	groenvoorz	gras- en kruidachtigen	Polygoon
groenvoorziening	87228	3 14:04, 7 jun 2021	7 jun 2021	groenvoorz	gras- en kruidachtigen	Polygoon
groenvoorziening	87230	3 14:03, 7 jun 2021	7 jun 2021	groenvoorz	gras- en kruidachtigen	Polygoon
groenvoorziening	87231	3 16:44, 1 jun 2021	1 jun 2021	groenvoorz		Polygoon
groenvoorziening	87232	3 16:44, 1 jun 2021	1 jun 2021	groenvoorz		Polygoon
groenvoorziening	87233	3 16:44, 1 jun 2021	1 jun 2021	groenvoorz		Polygoon
groenvoorziening	87241	3 16:44, 1 jun 2021	1 jun 2021	groenvoorz	bosplantsoen	Polygoon
groenvoorziening	87252	3 16:44, 1 jun 2021	1 jun 2021	groenvoorz		Polygoon
groenvoorziening	87253	3 16:44, 1 jun 2021	1 jun 2021	groenvoorz	gras- en kruidachtigen	Polygoon
groenvoorziening	87254	3 16:44, 1 jun 2021	1 jun 2021	groenvoorz		Polygoon
groenvoorziening	87257	3 16:44, 1 jun 2021	1 jun 2021	groenvoorz	gras- en kruidachtigen	Polygoon
groenvoorziening	87259	3 16:44, 1 jun 2021	1 jun 2021	groenvoorz	gras- en kruidachtigen	Polygoon
groenvoorziening	87262	3 16:44, 1 jun 2021	1 jun 2021	groenvoorz	gras- en kruidachtigen	Polygoon
groenvoorziening	87265	3 16:44, 1 jun 2021	1 jun 2021	groenvoorz	planten	Polygoon
groenvoorziening	87266	3 16:44, 1 jun 2021	1 jun 2021	groenvoorz		Polygoon
groenvoorziening	87267	3 16:44, 1 jun 2021	1 jun 2021	groenvoorz		Polygoon
groenvoorziening	87268	3 16:44, 1 jun 2021	1 jun 2021	groenvoorz		Polygoon
groenvoorziening	87269	3 16:44, 1 jun 2021	1 jun 2021	groenvoorz		Polygoon
groenvoorziening	87270	3 16:44, 1 jun 2021	1 jun 2021	groenvoorz		Polygoon
groenvoorziening	87271	3 16:44, 1 jun 2021	1 jun 2021	groenvoorz		Polygoon
groenvoorziening	87272	3 16:44, 1 jun 2021	1 jun 2021	groenvoorz		Polygoon
groenvoorziening	87273	3 16:44, 1 jun 2021	1 jun 2021	groenvoorz		Polygoon

## Invoergegevens van het model Luitje Broekemastraat en Koggenland

Model: Ontwikkelingslocaties Luitje Broekemastraat en Koggenland  
Purmerend - Purmerend  
Groep: (hoofdgroep)  
Lijst van Bodemgebieden, voor rekenmethode Wegverkeerslawaaï - RMG-2012, wegverkeer

Groep	X-1	Y-1	Vormpunten	Omtrek	Oppervlak	Min.lengte
groenvoorziening	126215,62	500905,72	26	22,18	24,64	0,21
groenvoorziening	126263,36	500708,71	29	33,15	55,56	0,03
groenvoorziening	126151,82	500885,27	199	293,42	657,43	0,14
groenvoorziening	126255,75	501017,19	60	115,40	349,06	0,32
groenvoorziening	126231,35	500895,94	6	25,95	32,70	1,04
groenvoorziening	126312,30	500864,65	5	33,62	53,69	3,90
groenvoorziening	126249,79	500899,42	59	283,28	869,45	0,26
groenvoorziening	126307,87	501000,45	9	39,82	81,15	0,42
groenvoorziening	126310,14	500868,62	5	12,47	9,10	1,17
groenvoorziening	126234,98	500846,46	48	241,22	1212,20	0,03
groenvoorziening	126203,71	500796,95	52	32,87	71,93	0,03
groenvoorziening	126082,28	500737,58	6	31,99	45,44	1,24
groenvoorziening	126331,72	501014,75	18	77,17	150,70	0,50
groenvoorziening	126262,91	500842,03	27	70,80	294,38	0,10
groenvoorziening	126311,01	501007,98	50	154,01	102,96	0,01
groenvoorziening	126186,98	500865,01	81	111,94	345,19	0,31
groenvoorziening	126227,40	501043,90	65	285,11	466,36	0,01
groenvoorziening	126115,29	500826,68	16	54,98	174,73	0,21
groenvoorziening	126193,72	500851,08	98	120,20	384,56	0,20
groenvoorziening	126248,97	500847,30	41	162,08	722,63	0,71
groenvoorziening	126229,68	500740,18	33	59,34	142,19	0,69
groenvoorziening	126207,24	500768,06	94	38,30	105,69	0,12
groenvoorziening	126055,57	500707,15	18	131,50	451,23	0,09
groenvoorziening	126213,22	500989,19	5	65,22	169,17	5,42
groenvoorziening	126301,12	500934,79	28	25,89	32,79	0,07
groenvoorziening	126230,64	501038,06	49	234,87	571,46	0,06
groenvoorziening	126230,64	501038,06	58	267,59	767,32	0,05
groenvoorziening	126027,05	500859,28	15	23,76	24,47	0,21
groenvoorziening	126019,86	500863,53	35	39,50	74,43	0,06
groenvoorziening	126029,03	500866,30	4	8,95	3,30	0,88
groenvoorziening	126027,85	500862,78	4	10,18	3,30	0,66
groenvoorziening	126056,76	500967,30	6	66,54	140,32	4,97
groenvoorziening	126066,24	501004,58	52	55,53	105,42	0,02
groenvoorziening	126071,56	500982,73	5	42,12	63,53	3,02
groenvoorziening	126076,16	500991,88	55	57,94	114,69	0,18
groenvoorziening	126077,47	501034,12	31	93,61	422,53	0,02
groenvoorziening	126008,45	500873,65	30	22,54	30,95	0,25
groenvoorziening	126029,54	500882,69	78	53,14	163,86	0,22
groenvoorziening	126089,25	501011,97	8	27,47	39,48	0,02
groenvoorziening	126017,98	500889,64	56	43,66	110,49	0,22
groenvoorziening	126027,85	500862,78	5	13,22	10,36	0,21
groenvoorziening	126065,11	501003,06	39	87,36	366,10	0,19
groenvoorziening	126201,25	500821,86	25	172,77	1186,33	1,01
groenvoorziening	126187,96	500834,88	35	93,97	211,89	0,19
groenvoorziening	126051,46	500994,74	7	22,88	32,06	0,10
groenvoorziening	126063,28	501015,68	6	22,69	31,57	0,01
groenvoorziening	126037,49	500981,45	7	38,60	63,64	0,01
groenvoorziening	126234,98	500846,46	46	241,22	1212,20	0,09
groenvoorziening	126240,88	501026,14	166	324,26	817,61	0,01
groenvoorziening	126340,49	500818,33	67	315,12	948,85	0,24
groenvoorziening	126024,34	500865,18	15	23,41	27,77	0,21
groenvoorziening	126025,58	500867,24	78	53,54	167,15	0,22
groenvoorziening	126227,25	500894,10	84	126,33	384,97	0,17
groenvoorziening	126221,99	500902,06	298	463,37	949,09	0,11
groenvoorziening	126206,58	500900,46	40	106,81	264,23	0,13
groenvoorziening	126037,49	500981,45	4	19,32	22,67	4,01
groenvoorziening	126043,84	500984,16	6	20,74	24,64	1,00
groenvoorziening	126068,43	501022,54	4	20,73	26,81	4,95
groenvoorziening	126047,49	500988,23	4	20,81	27,03	4,99
groenvoorziening	126062,08	501013,77	6	20,75	24,99	0,82
groenvoorziening	126055,99	501002,03	6	21,26	24,09	1,20
groenvoorziening	126053,12	500997,46	5	20,90	27,32	0,10
groenvoorziening	126068,43	501022,54	4	20,71	26,77	4,96

## Invoergegevens van het model

### Luitje Broekemastraat en Koggenland

---

Model: Ontwikkelingslocaties Luitje Broekemastraat en Koggenland  
Purmerend - Purmerend

Groep: (hoofdgroep)

Lijst van Bodemgebieden, voor rekenmethode Wegverkeerslawaaai - RMG-2012, wegverkeer

Groep	Max.lengte	Bf
groenvoorziening	7,34	0,80
groenvoorziening	12,06	0,80
groenvoorziening	45,83	0,80
groenvoorziening	24,74	0,80
groenvoorziening	9,23	0,80
groenvoorziening	12,59	0,80
groenvoorziening	102,07	0,80
groenvoorziening	12,14	0,80
groenvoorziening	3,90	0,80
groenvoorziening	46,33	0,80
groenvoorziening	6,53	0,80
groenvoorziening	9,30	0,80
groenvoorziening	17,72	0,80
groenvoorziening	14,59	0,80
groenvoorziening	61,40	0,80
groenvoorziening	8,41	0,80
groenvoorziening	52,75	0,80
groenvoorziening	13,10	0,80
groenvoorziening	8,24	0,80
groenvoorziening	46,33	0,80
groenvoorziening	11,23	0,80
groenvoorziening	6,49	0,80
groenvoorziening	35,90	0,80
groenvoorziening	24,25	0,80
groenvoorziening	7,55	0,80
groenvoorziening	47,00	0,80
groenvoorziening	47,00	0,80
groenvoorziening	5,40	0,80
groenvoorziening	10,13	0,80
groenvoorziening	3,66	0,80
groenvoorziening	4,39	0,80
groenvoorziening	17,15	0,80
groenvoorziening	11,99	0,80
groenvoorziening	17,63	0,80
groenvoorziening	10,23	0,80
groenvoorziening	31,07	0,80
groenvoorziening	6,07	0,80
groenvoorziening	4,58	0,80
groenvoorziening	7,09	0,80
groenvoorziening	10,22	0,80
groenvoorziening	4,25	0,80
groenvoorziening	22,40	0,80
groenvoorziening	27,18	0,80
groenvoorziening	29,40	0,80
groenvoorziening	6,41	0,80
groenvoorziening	6,39	0,80
groenvoorziening	14,26	0,80
groenvoorziening	46,33	0,80
groenvoorziening	40,97	0,80
groenvoorziening	102,07	0,80
groenvoorziening	5,40	0,80
groenvoorziening	4,58	0,80
groenvoorziening	10,97	0,80
groenvoorziening	50,74	0,80
groenvoorziening	8,41	0,80
groenvoorziening	5,68	0,80
groenvoorziening	5,38	0,80
groenvoorziening	5,42	0,80
groenvoorziening	5,42	0,80
groenvoorziening	5,40	0,80
groenvoorziening	5,59	0,80
groenvoorziening	5,40	0,80
groenvoorziening	5,40	0,80

## Invoergegevens van het model Luitje Broekemastraat en Koggenland

Model: Ontwikkelingslocaties Luitje Broekemastraat en Koggenland  
 Purmerend - Purmerend  
 Groep: (hoofdgroep)  
 Lijst van Bodemgebieden, voor rekenmethode Wegverkeerslawaaai - RMG-2012, wegverkeer

Groep	ItemID	Grp.ID	Datum	Naam	Omschr.	Vorm
groenvoorziening	87274	3	16:44, 1 jun 2021	groenvoorz		Polygoon
groenvoorziening	87275	3	16:44, 1 jun 2021	groenvoorz		Polygoon
groenvoorziening	87276	3	16:44, 1 jun 2021	groenvoorz	bosplantsoen	Polygoon
groenvoorziening	87277	3	16:44, 1 jun 2021	groenvoorz	gras- en kruidachtigen	Polygoon
groenvoorziening	87278	3	16:44, 1 jun 2021	groenvoorz	gras- en kruidachtigen	Polygoon
groenvoorziening	87279	3	16:44, 1 jun 2021	groenvoorz	bosplantsoen	Polygoon
groenvoorziening	87280	3	16:44, 1 jun 2021	groenvoorz		Polygoon
groenvoorziening	87282	3	16:44, 1 jun 2021	groenvoorz		Polygoon
groenvoorziening	87530	3	16:44, 1 jun 2021	groenvoorz	heesters	Polygoon
groenvoorziening	87531	3	16:44, 1 jun 2021	groenvoorz	heesters	Polygoon
groenvoorziening	87532	3	16:44, 1 jun 2021	groenvoorz	heesters	Polygoon
groenvoorziening	87533	3	16:44, 1 jun 2021	groenvoorz	heesters	Polygoon
groenvoorziening	87534	3	16:44, 1 jun 2021	groenvoorz	heesters	Polygoon
groenvoorziening	87535	3	16:44, 1 jun 2021	groenvoorz	gras- en kruidachtigen	Polygoon
groenvoorziening	87536	3	16:44, 1 jun 2021	groenvoorz		Polygoon
groenvoorziening	87537	3	16:44, 1 jun 2021	groenvoorz	heesters	Polygoon
groenvoorziening	87538	3	16:44, 1 jun 2021	groenvoorz		Polygoon
groenvoorziening	87539	3	16:44, 1 jun 2021	groenvoorz	heesters	Polygoon
groenvoorziening	87540	3	16:44, 1 jun 2021	groenvoorz	gras- en kruidachtigen	Polygoon
groenvoorziening	87541	3	16:44, 1 jun 2021	groenvoorz	bosplantsoen	Polygoon
groenvoorziening	87543	3	16:44, 1 jun 2021	groenvoorz	heesters	Polygoon
groenvoorziening	87544	3	16:44, 1 jun 2021	groenvoorz	bosplantsoen	Polygoon
groenvoorziening	87546	3	16:44, 1 jun 2021	groenvoorz	heesters	Polygoon
groenvoorziening	87560	3	16:44, 1 jun 2021	groenvoorz		Polygoon
groenvoorziening	87572	3	16:44, 1 jun 2021	groenvoorz		Polygoon
groenvoorziening	87573	3	16:44, 1 jun 2021	groenvoorz		Polygoon
groenvoorziening	87575	3	16:44, 1 jun 2021	groenvoorz		Polygoon
groenvoorziening	87576	3	16:44, 1 jun 2021	groenvoorz		Polygoon
groenvoorziening	87577	3	16:44, 1 jun 2021	groenvoorz		Polygoon
groenvoorziening	87579	3	16:44, 1 jun 2021	groenvoorz		Polygoon
groenvoorziening	87580	3	16:44, 1 jun 2021	groenvoorz		Polygoon
groenvoorziening	87712	3	16:44, 1 jun 2021	groenvoorz		Polygoon
groenvoorziening	88493	3	16:44, 1 jun 2021	groenvoorz	gras- en kruidachtigen	Polygoon
groenvoorziening	88494	3	16:44, 1 jun 2021	groenvoorz	gras- en kruidachtigen	Polygoon
groenvoorziening	88495	3	16:44, 1 jun 2021	groenvoorz	heesters	Polygoon
groenvoorziening	88496	3	16:44, 1 jun 2021	groenvoorz		Polygoon
groenvoorziening	88497	3	16:44, 1 jun 2021	groenvoorz	heesters	Polygoon
groenvoorziening	88498	3	16:44, 1 jun 2021	groenvoorz	heesters	Polygoon
groenvoorziening	88499	3	16:44, 1 jun 2021	groenvoorz	gras- en kruidachtigen	Polygoon
groenvoorziening	88500	3	16:44, 1 jun 2021	groenvoorz		Polygoon
groenvoorziening	88501	3	16:44, 1 jun 2021	groenvoorz	gras- en kruidachtigen	Polygoon
groenvoorziening	88504	3	16:44, 1 jun 2021	groenvoorz	heesters	Polygoon
groenvoorziening	88505	3	16:44, 1 jun 2021	groenvoorz	heesters	Polygoon
groenvoorziening	88506	3	16:44, 1 jun 2021	groenvoorz	bodembedekkers	Polygoon
groenvoorziening	88508	3	16:44, 1 jun 2021	groenvoorz	heesters	Polygoon
groenvoorziening	88509	3	16:44, 1 jun 2021	groenvoorz	gras- en kruidachtigen	Polygoon
groenvoorziening	88510	3	16:44, 1 jun 2021	groenvoorz	heesters	Polygoon
groenvoorziening	88512	3	16:44, 1 jun 2021	groenvoorz		Polygoon
groenvoorziening	88513	3	16:44, 1 jun 2021	groenvoorz	heesters	Polygoon
groenvoorziening	88514	3	16:44, 1 jun 2021	groenvoorz	heesters	Polygoon
groenvoorziening	88519	3	16:44, 1 jun 2021	groenvoorz	heesters	Polygoon
groenvoorziening	88520	3	16:44, 1 jun 2021	groenvoorz	bodembedekkers	Polygoon
groenvoorziening	88523	3	16:44, 1 jun 2021	groenvoorz	heesters	Polygoon
groenvoorziening	88524	3	16:44, 1 jun 2021	groenvoorz	heesters	Polygoon
groenvoorziening	88527	3	16:44, 1 jun 2021	groenvoorz	gras- en kruidachtigen	Polygoon
groenvoorziening	88528	3	16:44, 1 jun 2021	groenvoorz	heesters	Polygoon
groenvoorziening	88530	3	16:44, 1 jun 2021	groenvoorz		Polygoon
groenvoorziening	88531	3	16:44, 1 jun 2021	groenvoorz		Polygoon
groenvoorziening	88533	3	16:44, 1 jun 2021	groenvoorz		Polygoon
groenvoorziening	88534	3	16:44, 1 jun 2021	groenvoorz		Polygoon
groenvoorziening	88535	3	16:44, 1 jun 2021	groenvoorz		Polygoon
groenvoorziening	88625	3	16:44, 1 jun 2021	groenvoorz	heesters	Polygoon
groenvoorziening	88627	3	16:44, 1 jun 2021	groenvoorz	heesters	Polygoon

## Invoergegevens van het model Luitje Broekemastraat en Koggenland

Model: Ontwikkelingslocaties Luitje Broekemastraat en Koggenland  
Purmerend - Purmerend

Groep: (hoofdgroep)  
Lijst van Bodemgebieden, voor rekenmethode Wegverkeerslawaaï - RMG-2012, wegverkeer

Groep	X-1	Y-1	Vormpunten	Omtrek	Oppervlak	Min.lengte
groenvoorziening	126050,31	500992,85	4	20,77	26,92	4,98
groenvoorziening	126055,63	501011,12	4	19,60	23,31	4,03
groenvoorziening	126241,20	500855,59	72	249,25	1337,81	0,04
groenvoorziening	126211,45	500841,09	51	339,84	1288,62	0,02
groenvoorziening	126333,22	500802,03	71	315,06	948,15	0,03
groenvoorziening	126248,97	500847,30	51	241,63	1210,09	0,21
groenvoorziening	126128,49	501021,05	6	17,36	15,52	0,30
groenvoorziening	126128,09	500852,42	68	206,76	239,92	0,03
groenvoorziening	126252,73	501229,54	4	11,66	8,49	2,78
groenvoorziening	126254,36	501241,49	4	11,60	8,41	2,87
groenvoorziening	126270,04	501249,78	5	19,44	19,87	0,26
groenvoorziening	126273,85	501244,84	10	23,14	21,39	0,32
groenvoorziening	126257,29	501354,01	8	33,59	54,55	0,40
groenvoorziening	126247,66	501363,64	4	40,94	95,70	7,17
groenvoorziening	126262,22	501187,60	34	126,84	54,67	0,06
groenvoorziening	126258,59	501384,14	9	31,51	65,18	0,39
groenvoorziening	126289,46	501271,35	7	36,26	52,47	0,58
groenvoorziening	126265,25	501389,42	8	31,58	39,46	0,63
groenvoorziening	126261,74	501358,87	5	57,37	169,97	3,93
groenvoorziening	126312,54	501235,61	9	63,00	92,31	1,24
groenvoorziening	126277,73	501381,89	9	30,79	62,69	0,35
groenvoorziening	126304,70	501295,05	7	50,01	110,60	3,10
groenvoorziening	126304,70	501295,05	21	143,99	302,54	0,57
groenvoorziening	126261,45	501188,16	34	126,84	54,73	0,06
groenvoorziening	126286,74	501277,12	12	74,40	163,07	0,58
groenvoorziening	126268,19	501195,36	40	154,57	69,08	0,06
groenvoorziening	126301,89	501235,32	6	31,58	19,93	0,40
groenvoorziening	126299,66	501242,65	20	154,56	72,80	0,06
groenvoorziening	126268,19	501195,36	13	108,15	46,37	0,06
groenvoorziening	126302,66	501251,06	11	41,93	22,04	0,39
groenvoorziening	126270,02	501238,49	11	30,17	54,35	0,32
groenvoorziening	126367,78	500397,29	26	30,94	54,16	0,21
groenvoorziening	126323,49	501145,20	46	231,13	548,85	0,01
groenvoorziening	126299,08	501089,04	6	116,33	458,59	0,60
groenvoorziening	126332,60	501144,52	6	46,51	91,95	4,05
groenvoorziening	126249,19	501170,85	211	245,60	495,82	0,01
groenvoorziening	126154,26	501106,89	13	23,08	25,23	0,46
groenvoorziening	126116,58	501159,71	4	19,24	23,13	4,78
groenvoorziening	126204,40	501099,76	11	41,32	46,80	0,40
groenvoorziening	126166,69	501125,65	53	49,95	78,03	0,06
groenvoorziening	126125,92	501086,17	7	54,69	51,22	0,04
groenvoorziening	126065,72	501126,52	4	56,28	81,48	3,28
groenvoorziening	126105,48	501166,51	4	21,98	29,75	4,84
groenvoorziening	126175,25	501083,70	9	68,45	108,26	1,26
groenvoorziening	126078,79	501182,85	4	28,69	45,89	4,80
groenvoorziening	126084,42	501092,98	11	74,36	277,59	0,42
groenvoorziening	126085,22	501094,30	8	46,73	122,19	1,99
groenvoorziening	126076,24	501178,65	5	19,89	24,72	0,12
groenvoorziening	126050,76	501102,01	5	47,85	67,51	1,31
groenvoorziening	126077,91	501153,72	24	24,35	34,17	0,42
groenvoorziening	126086,10	501172,72	4	33,64	58,02	4,83
groenvoorziening	126105,48	501166,51	4	21,33	28,18	4,83
groenvoorziening	126177,68	501095,68	9	65,20	153,97	0,54
groenvoorziening	126064,70	501124,80	4	55,97	80,55	3,25
groenvoorziening	126260,25	501068,26	29	29,54	32,49	0,33
groenvoorziening	126039,76	501077,69	25	12,62	10,22	0,22
groenvoorziening	126249,19	501170,85	205	245,60	495,82	0,01
groenvoorziening	126204,40	501099,76	11	12,63	7,94	0,01
groenvoorziening	126214,09	501093,81	110	245,77	481,33	0,01
groenvoorziening	126200,68	501105,58	9	75,78	182,70	3,99
groenvoorziening	126245,45	501187,23	91	71,64	234,61	0,07
groenvoorziening	126261,08	501237,32	4	11,72	8,58	2,82
groenvoorziening	126233,80	501244,64	4	15,18	13,27	2,73

## Invoergegevens van het model

### Luitje Broekemastraat en Koggenland

---

Model: Ontwikkelingslocaties Luitje Broekemastraat en Koggenland  
Purmerend - Purmerend

Groep: (hoofdgroep)  
Lijst van Bodemgebieden, voor rekenmethode Wegverkeerslawaaai - RMG-2012, wegverkeer

Groep	Max.lengte	Bf
groenvoorziening	5,40	0,80
groenvoorziening	5,82	0,80
groenvoorziening	32,91	0,80
groenvoorziening	66,48	0,80
groenvoorziening	102,07	0,80
groenvoorziening	46,33	0,80
groenvoorziening	6,24	0,80
groenvoorziening	54,13	0,80
groenvoorziening	3,06	0,80
groenvoorziening	2,92	0,80
groenvoorziening	6,86	0,80
groenvoorziening	6,86	0,80
groenvoorziening	13,24	0,80
groenvoorziening	13,26	0,80
groenvoorziening	35,45	0,80
groenvoorziening	8,31	0,80
groenvoorziening	12,18	0,80
groenvoorziening	13,30	0,80
groenvoorziening	20,35	0,80
groenvoorziening	14,69	0,80
groenvoorziening	8,38	0,80
groenvoorziening	16,00	0,80
groenvoorziening	40,40	0,80
groenvoorziening	35,45	0,80
groenvoorziening	16,00	0,80
groenvoorziening	35,45	0,80
groenvoorziening	14,01	0,80
groenvoorziening	35,45	0,80
groenvoorziening	30,55	0,80
groenvoorziening	9,67	0,80
groenvoorziening	7,41	0,80
groenvoorziening	8,42	0,80
groenvoorziening	48,67	0,80
groenvoorziening	48,67	0,80
groenvoorziening	16,43	0,80
groenvoorziening	18,06	0,80
groenvoorziening	9,02	0,80
groenvoorziening	4,84	0,80
groenvoorziening	18,27	0,80
groenvoorziening	15,10	0,80
groenvoorziening	25,33	0,80
groenvoorziening	24,88	0,80
groenvoorziening	6,19	0,80
groenvoorziening	25,64	0,80
groenvoorziening	9,53	0,80
groenvoorziening	22,46	0,80
groenvoorziening	14,81	0,80
groenvoorziening	5,14	0,80
groenvoorziening	20,69	0,80
groenvoorziening	6,63	0,80
groenvoorziening	11,98	0,80
groenvoorziening	5,90	0,80
groenvoorziening	24,98	0,80
groenvoorziening	24,73	0,80
groenvoorziening	3,04	0,80
groenvoorziening	3,57	0,80
groenvoorziening	18,06	0,80
groenvoorziening	4,27	0,80
groenvoorziening	18,06	0,80
groenvoorziening	15,58	0,80
groenvoorziening	6,94	0,80
groenvoorziening	3,04	0,80
groenvoorziening	4,86	0,80

## Invoergegevens van het model Luitje Broekemastraat en Koggenland

Model: Ontwikkelingslocaties Luitje Broekemastraat en Koggenland  
 Purmerend - Purmerend  
 Groep: (hoofdgroep)  
 Lijst van Bodemgebieden, voor rekenmethode Wegverkeerslawaaai - RMG-2012, wegverkeer

Groep	ItemID	Grp.ID	Datum	Naam	Omschr.	Vorm
groenvoorziening	88628	3 16:44, 1 jun 2021	1 jun 2021	groenvoorz	gras- en kruidachtigen	Polygoon
groenvoorziening	88629	3 16:44, 1 jun 2021	1 jun 2021	groenvoorz	heesters	Polygoon
groenvoorziening	88630	3 16:44, 1 jun 2021	1 jun 2021	groenvoorz	gras- en kruidachtigen	Polygoon
groenvoorziening	88631	3 16:44, 1 jun 2021	1 jun 2021	groenvoorz	heesters	Polygoon
groenvoorziening	88632	3 16:44, 1 jun 2021	1 jun 2021	groenvoorz	gras- en kruidachtigen	Polygoon
groenvoorziening	88633	3 16:44, 1 jun 2021	1 jun 2021	groenvoorz		Polygoon
groenvoorziening	88635	3 16:44, 1 jun 2021	1 jun 2021	groenvoorz		Polygoon
groenvoorziening	88636	3 16:44, 1 jun 2021	1 jun 2021	groenvoorz	heesters	Polygoon
groenvoorziening	88637	3 16:44, 1 jun 2021	1 jun 2021	groenvoorz	heesters	Polygoon
groenvoorziening	88640	3 16:44, 1 jun 2021	1 jun 2021	groenvoorz	heesters	Polygoon
groenvoorziening	88642	3 16:44, 1 jun 2021	1 jun 2021	groenvoorz	gras- en kruidachtigen	Polygoon
groenvoorziening	88643	3 16:44, 1 jun 2021	1 jun 2021	groenvoorz		Polygoon
groenvoorziening	88645	3 16:44, 1 jun 2021	1 jun 2021	groenvoorz		Polygoon
groenvoorziening	88646	3 16:44, 1 jun 2021	1 jun 2021	groenvoorz	heesters	Polygoon
groenvoorziening	88647	3 16:44, 1 jun 2021	1 jun 2021	groenvoorz	heesters	Polygoon
groenvoorziening	88648	3 16:44, 1 jun 2021	1 jun 2021	groenvoorz	heesters	Polygoon
groenvoorziening	88650	3 16:44, 1 jun 2021	1 jun 2021	groenvoorz	gras- en kruidachtigen	Polygoon
groenvoorziening	88651	3 16:44, 1 jun 2021	1 jun 2021	groenvoorz	heesters	Polygoon
groenvoorziening	88652	3 16:44, 1 jun 2021	1 jun 2021	groenvoorz	heesters	Polygoon
groenvoorziening	88653	3 16:44, 1 jun 2021	1 jun 2021	groenvoorz	heesters	Polygoon
groenvoorziening	88655	3 16:44, 1 jun 2021	1 jun 2021	groenvoorz	heesters	Polygoon
groenvoorziening	88656	3 16:44, 1 jun 2021	1 jun 2021	groenvoorz		Polygoon
groenvoorziening	88657	3 16:44, 1 jun 2021	1 jun 2021	groenvoorz		Polygoon
groenvoorziening	88664	3 16:44, 1 jun 2021	1 jun 2021	groenvoorz		Polygoon
groenvoorziening	88665	3 16:44, 1 jun 2021	1 jun 2021	groenvoorz		Polygoon
groenvoorziening	88666	3 16:44, 1 jun 2021	1 jun 2021	groenvoorz		Polygoon
groenvoorziening	88667	3 16:44, 1 jun 2021	1 jun 2021	groenvoorz		Polygoon
groenvoorziening	88668	3 16:44, 1 jun 2021	1 jun 2021	groenvoorz		Polygoon
groenvoorziening	88891	3 16:44, 1 jun 2021	1 jun 2021	groenvoorz	gras- en kruidachtigen	Polygoon
groenvoorziening	88892	3 16:44, 1 jun 2021	1 jun 2021	groenvoorz	gras- en kruidachtigen	Polygoon
groenvoorziening	88897	3 16:44, 1 jun 2021	1 jun 2021	groenvoorz		Polygoon
groenvoorziening	88905	3 16:44, 1 jun 2021	1 jun 2021	groenvoorz	gras- en kruidachtigen	Polygoon
groenvoorziening	88930	3 16:44, 1 jun 2021	1 jun 2021	groenvoorz	gras- en kruidachtigen	Polygoon
groenvoorziening	88932	3 16:44, 1 jun 2021	1 jun 2021	groenvoorz	heesters	Polygoon
groenvoorziening	88936	3 16:44, 1 jun 2021	1 jun 2021	groenvoorz	heesters	Polygoon
groenvoorziening	88942	3 16:44, 1 jun 2021	1 jun 2021	groenvoorz	bosplantsoen	Polygoon
groenvoorziening	88943	3 16:44, 1 jun 2021	1 jun 2021	groenvoorz	gras- en kruidachtigen	Polygoon
groenvoorziening	88953	3 16:44, 1 jun 2021	1 jun 2021	groenvoorz	gras- en kruidachtigen	Polygoon
groenvoorziening	88958	3 16:44, 1 jun 2021	1 jun 2021	groenvoorz	gras- en kruidachtigen	Polygoon
groenvoorziening	88962	3 16:44, 1 jun 2021	1 jun 2021	groenvoorz	gras- en kruidachtigen	Polygoon
groenvoorziening	88963	3 16:44, 1 jun 2021	1 jun 2021	groenvoorz	gras- en kruidachtigen	Polygoon
groenvoorziening	88973	3 16:44, 1 jun 2021	1 jun 2021	groenvoorz	heesters	Polygoon
groenvoorziening	88977	3 16:44, 1 jun 2021	1 jun 2021	groenvoorz	heesters	Polygoon
groenvoorziening	88984	3 16:44, 1 jun 2021	1 jun 2021	groenvoorz	gras- en kruidachtigen	Polygoon
groenvoorziening	88989	3 16:44, 1 jun 2021	1 jun 2021	groenvoorz	bodembedekkers	Polygoon
groenvoorziening	89002	3 16:44, 1 jun 2021	1 jun 2021	groenvoorz	heesters	Polygoon
groenvoorziening	89006	3 16:44, 1 jun 2021	1 jun 2021	groenvoorz	gras- en kruidachtigen	Polygoon
groenvoorziening	139509	3 14:05, 7 jun 2021	7 jun 2021	groenvoorz	gras- en kruidachtigen	Polygoon
groenvoorziening	139512	3 14:08, 7 jun 2021	7 jun 2021	groenvoorz	heesters	Polygoon
groenvoorziening	139513	3 14:08, 7 jun 2021	7 jun 2021	groenvoorz	heesters	Polygoon
groenvoorziening	139514	3 14:10, 7 jun 2021	7 jun 2021	groenvoorz	gras- en kruidachtigen	Polygoon
groenvoorziening	139590	3 13:22, 8 jul 2021	8 jul 2021	groenvoorz		Polygoon
onverhard	121048	7 16:44, 1 jun 2021	1 jun 2021	onverhard		Polygoon
onverhard	121073	7 16:44, 1 jun 2021	1 jun 2021	onverhard		Polygoon
onverhard	121498	7 16:44, 1 jun 2021	1 jun 2021	onverhard		Polygoon
onverhard	121545	7 16:44, 1 jun 2021	1 jun 2021	onverhard		Polygoon
onverhard	122413	7 16:44, 1 jun 2021	1 jun 2021	onverhard		Polygoon
onverhard	122442	7 16:44, 1 jun 2021	1 jun 2021	onverhard		Polygoon
onverhard	122446	7 16:44, 1 jun 2021	1 jun 2021	onverhard		Polygoon
onverhard	122494	7 16:44, 1 jun 2021	1 jun 2021	onverhard		Polygoon
grasland overig	77322	11 16:44, 1 jun 2021	1 jun 2021	grasland o		Polygoon
grasland overig	87180	11 16:44, 1 jun 2021	1 jun 2021	grasland o		Polygoon
grasland overig	87207	11 16:44, 1 jun 2021	1 jun 2021	grasland o		Polygoon



## Invoergegevens van het model Luitje Broekemastraat en Koggenland

Model: Ontwikkelingslocaties Luitje Broekemastraat en Koggenland  
Purmerend - Purmerend  
Groep: (hoofdgroep)  
Lijst van Bodemgebieden, voor rekenmethode Wegverkeerslawaai - RMG-2012, wegverkeer

Groep	X-1	Y-1	Vormpunten	Omtrek	Oppervlak	Min.lengte
groenvoorziening	126216,90	501319,88	15	113,61	306,49	2,32
groenvoorziening	126196,56	501232,52	5	45,99	84,70	0,20
groenvoorziening	126258,59	501384,14	5	56,71	167,13	4,07
groenvoorziening	126246,96	501302,66	8	46,43	60,82	0,18
groenvoorziening	126201,67	501211,17	167	24,58	39,36	0,02
groenvoorziening	126194,59	501217,12	100	118,35	770,57	0,28
groenvoorziening	126110,88	501235,38	211	83,78	146,22	0,04
groenvoorziening	126084,56	501284,23	6	19,93	25,93	1,12
groenvoorziening	126168,79	501232,82	4	19,09	20,72	3,32
groenvoorziening	126034,47	501202,03	4	47,11	61,37	2,98
groenvoorziening	126093,20	501287,35	12	47,07	100,24	0,66
groenvoorziening	126140,60	501274,88	54	9,37	5,45	0,04
groenvoorziening	126159,91	501218,32	4	19,15	20,90	3,34
groenvoorziening	126020,82	501212,36	5	36,53	45,75	1,28
groenvoorziening	126071,83	501227,76	11	30,29	39,50	0,46
groenvoorziening	126090,68	501289,45	8	33,68	62,17	1,59
groenvoorziening	126068,12	501239,41	16	89,62	360,49	0,99
groenvoorziening	126095,81	501267,00	7	43,70	52,84	0,22
groenvoorziening	126053,71	501190,28	5	35,14	43,61	0,30
groenvoorziening	126184,38	501199,89	4	59,70	119,24	4,74
groenvoorziening	126092,89	501269,14	10	38,52	48,55	0,20
groenvoorziening	126206,83	501222,43	55	54,09	158,38	0,04
groenvoorziening	126201,30	501227,00	53	51,82	160,95	0,04
groenvoorziening	126071,47	501213,02	11	39,21	14,85	0,92
groenvoorziening	126080,89	501207,25	5	21,03	28,90	2,29
groenvoorziening	126076,18	501210,14	4	21,94	30,09	5,43
groenvoorziening	126066,92	501215,81	4	21,47	28,82	5,29
groenvoorziening	126075,84	501241,29	10	39,08	49,63	0,09
groenvoorziening	126637,85	501034,10	6	29,46	50,06	1,34
groenvoorziening	126609,62	500987,33	5	30,23	50,61	1,31
groenvoorziening	126675,57	500950,11	4	15,02	13,83	2,98
groenvoorziening	126629,40	501020,07	6	28,11	46,31	1,21
groenvoorziening	126617,51	501000,35	8	26,67	43,00	0,40
groenvoorziening	126675,57	500950,11	28	61,48	163,30	0,14
groenvoorziening	126673,38	500959,63	35	63,23	164,30	0,15
groenvoorziening	126606,48	500855,05	4	12,98	7,77	1,58
groenvoorziening	126644,30	501044,78	6	31,90	55,69	1,33
groenvoorziening	126607,28	500974,08	5	25,62	39,53	1,34
groenvoorziening	126620,38	500899,44	16	63,71	101,21	0,27
groenvoorziening	126708,41	501009,88	36	96,43	301,80	0,23
groenvoorziening	126597,29	500957,61	6	28,55	47,42	1,32
groenvoorziening	126627,11	501035,78	52	53,41	104,55	0,69
groenvoorziening	126615,96	500909,52	10	31,50	29,38	0,31
groenvoorziening	126630,81	500868,68	25	192,02	565,58	0,11
groenvoorziening	126630,81	500868,68	6	50,60	72,08	0,17
groenvoorziening	126628,00	500899,27	5	14,12	13,17	2,01
groenvoorziening	126628,79	501009,70	8	32,87	57,75	0,82
groenvoorziening	126158,50	500862,23	48	121,38	319,03	0,19
groenvoorziening	126249,93	500916,27	5	35,73	71,07	1,32
groenvoorziening	126260,72	500934,57	4	54,44	125,16	5,63
groenvoorziening	126198,74	500965,91	51	251,30	612,56	0,28
groenvoorziening	126353,75	501354,05	44	409,11	1513,79	0,31
onverhard	126131,83	500848,54	8	49,62	49,40	2,53
onverhard	126131,83	500848,54	9	49,62	49,41	2,53
onverhard	126177,68	501095,68	6	9,98	2,83	0,11
onverhard	126190,27	501108,36	6	9,58	2,70	0,11
onverhard	126499,94	501007,90	12	27,91	40,95	0,12
onverhard	126410,93	500480,32	5	14,44	11,65	0,11
onverhard	126486,95	500664,81	4	10,30	6,06	1,80
onverhard	126394,51	500487,47	4	14,52	11,71	2,41
grasland overig	126000,53	500614,44	45	585,50	1573,32	0,34
grasland overig	126161,76	500922,62	17	76,29	292,06	0,71
grasland overig	126200,08	501022,85	84	264,03	532,87	0,01

## Invoergegevens van het model

### Luitje Broekemastraat en Koggenland

Model: Ontwikkelingslocaties Luitje Broekemastraat en Koggenland  
 Purmerend - Purmerend  
 Groep: (hoofdgroep)  
 Lijst van Bodemgebieden, voor rekenmethode Wegverkeerslawaaai - RMG-2012, wegverkeer

Groep	Max.lengte	Bf
groenvoorziening	16,33	0,80
groenvoorziening	18,43	0,80
groenvoorziening	19,93	0,80
groenvoorziening	20,18	0,80
groenvoorziening	0,28	0,80
groenvoorziening	25,04	0,80
groenvoorziening	14,25	0,80
groenvoorziening	5,24	0,80
groenvoorziening	6,21	0,80
groenvoorziening	20,59	0,80
groenvoorziening	10,94	0,80
groenvoorziening	3,16	0,80
groenvoorziening	6,23	0,80
groenvoorziening	15,27	0,80
groenvoorziening	9,46	0,80
groenvoorziening	7,63	0,80
groenvoorziening	17,40	0,80
groenvoorziening	15,67	0,80
groenvoorziening	14,60	0,80
groenvoorziening	25,15	0,80
groenvoorziening	14,06	0,80
groenvoorziening	7,37	0,80
groenvoorziening	7,37	0,80
groenvoorziening	5,43	0,80
groenvoorziening	5,52	0,80
groenvoorziening	5,55	0,80
groenvoorziening	5,42	0,80
groenvoorziening	14,45	0,80
groenvoorziening	10,58	0,80
groenvoorziening	10,59	0,80
groenvoorziening	4,26	0,80
groenvoorziening	10,00	0,80
groenvoorziening	8,99	0,80
groenvoorziening	25,30	0,80
groenvoorziening	21,45	0,80
groenvoorziening	4,91	0,80
groenvoorziening	11,65	0,80
groenvoorziening	8,18	0,80
groenvoorziening	9,39	0,80
groenvoorziening	16,98	0,80
groenvoorziening	10,19	0,80
groenvoorziening	4,65	0,80
groenvoorziening	8,71	0,80
groenvoorziening	68,18	0,80
groenvoorziening	23,71	0,80
groenvoorziening	3,97	0,80
groenvoorziening	11,31	0,80
groenvoorziening	31,86	0,80
groenvoorziening	12,31	0,80
groenvoorziening	21,46	0,80
groenvoorziening	52,05	0,80
groenvoorziening	43,07	0,80
onverhard	9,90	0,80
onverhard	9,52	0,80
onverhard	4,34	0,80
onverhard	4,14	0,80
onverhard	7,01	0,80
onverhard	4,82	0,80
onverhard	3,34	0,80
onverhard	4,88	0,80
grasland overig	115,01	0,80
grasland overig	28,50	0,80
grasland overig	59,90	0,80

## Invoergegevens van het model Luitje Broekemastraat en Koggenland

Model: Ontwikkelingslocaties Luitje Broekemastraat en Koggenland  
Purmerend - Purmerend  
Groep: (hoofdgroep)  
Lijst van Bodemgebieden, voor rekenmethode Wegverkeerslawaai - RMG-2012, wegverkeer

Groep	ItemID	Grp.ID	Datum	Naam	Omschr.	Vorm
rietland	77420	13	16:44, 1 jun 2021	rietland		Polygoon
rietland	77422	13	16:44, 1 jun 2021	rietland		Polygoon
zand	118593	23	16:44, 1 jun 2021	zand		Polygoon
zand	120430	23	16:44, 1 jun 2021	zand	strand en strandwal	Polygoon
zand	120432	23	16:44, 1 jun 2021	zand	strand en strandwal	Polygoon
zand	122416	23	16:44, 1 jun 2021	zand		Polygoon
zand	122478	23	16:44, 1 jun 2021	zand	strand en strandwal	Polygoon
zand	122501	23	16:44, 1 jun 2021	zand		Polygoon
zand	122585	23	16:44, 1 jun 2021	zand		Polygoon
erf	114250	22	16:45, 1 jun 2021	erf		Polygoon
erf	114254	22	16:45, 1 jun 2021	erf		Polygoon
erf	114255	22	16:45, 1 jun 2021	erf		Polygoon
erf	114256	22	16:45, 1 jun 2021	erf		Polygoon
erf	114257	22	16:45, 1 jun 2021	erf		Polygoon
erf	114258	22	16:45, 1 jun 2021	erf		Polygoon
erf	114259	22	16:45, 1 jun 2021	erf		Polygoon
erf	114260	22	16:45, 1 jun 2021	erf		Polygoon
erf	114261	22	16:45, 1 jun 2021	erf		Polygoon
erf	114263	22	16:45, 1 jun 2021	erf		Polygoon
erf	114265	22	16:45, 1 jun 2021	erf		Polygoon
erf	114267	22	16:45, 1 jun 2021	erf		Polygoon
erf	114269	22	16:45, 1 jun 2021	erf		Polygoon
erf	114274	22	16:45, 1 jun 2021	erf		Polygoon
erf	114276	22	16:45, 1 jun 2021	erf		Polygoon
erf	114280	22	16:45, 1 jun 2021	erf		Polygoon
erf	114284	22	16:45, 1 jun 2021	erf		Polygoon
erf	114285	22	16:45, 1 jun 2021	erf		Polygoon
erf	114287	22	16:45, 1 jun 2021	erf		Polygoon
erf	114289	22	16:45, 1 jun 2021	erf		Polygoon
erf	114291	22	16:45, 1 jun 2021	erf		Polygoon
erf	115881	22	16:45, 1 jun 2021	erf		Polygoon
erf	115882	22	16:45, 1 jun 2021	erf		Polygoon
erf	115884	22	16:45, 1 jun 2021	erf		Polygoon
erf	115885	22	16:45, 1 jun 2021	erf		Polygoon
erf	115887	22	16:45, 1 jun 2021	erf		Polygoon
erf	115888	22	16:45, 1 jun 2021	erf		Polygoon
erf	115904	22	16:45, 1 jun 2021	erf		Polygoon
erf	115905	22	16:45, 1 jun 2021	erf		Polygoon
erf	115909	22	16:45, 1 jun 2021	erf		Polygoon
erf	115914	22	16:45, 1 jun 2021	erf		Polygoon
erf	115916	22	16:45, 1 jun 2021	erf		Polygoon
erf	115921	22	16:45, 1 jun 2021	erf		Polygoon
erf	115922	22	16:45, 1 jun 2021	erf		Polygoon
erf	115924	22	16:45, 1 jun 2021	erf		Polygoon
erf	115925	22	16:45, 1 jun 2021	erf		Polygoon
erf	115930	22	16:45, 1 jun 2021	erf		Polygoon
erf	115937	22	16:45, 1 jun 2021	erf		Polygoon
erf	115941	22	16:45, 1 jun 2021	erf		Polygoon
erf	115942	22	16:45, 1 jun 2021	erf		Polygoon
erf	115944	22	16:45, 1 jun 2021	erf		Polygoon
erf	115946	22	16:45, 1 jun 2021	erf		Polygoon
erf	115947	22	16:45, 1 jun 2021	erf		Polygoon
erf	115951	22	16:45, 1 jun 2021	erf		Polygoon
erf	115965	22	16:45, 1 jun 2021	erf		Polygoon
erf	115978	22	16:45, 1 jun 2021	erf		Polygoon
erf	115980	22	16:45, 1 jun 2021	erf		Polygoon
erf	115998	22	16:45, 1 jun 2021	erf		Polygoon
erf	116003	22	16:45, 1 jun 2021	erf		Polygoon
erf	116006	22	16:45, 1 jun 2021	erf		Polygoon
erf	116007	22	16:45, 1 jun 2021	erf		Polygoon
erf	116014	22	16:45, 1 jun 2021	erf		Polygoon
erf	116015	22	16:45, 1 jun 2021	erf		Polygoon
erf	116021	22	16:45, 1 jun 2021	erf		Polygoon

## Invoergegevens van het model Luitje Broekemastraat en Koggenland

Model: Ontwikkelingslocaties Luitje Broekemastraat en Koggenland  
Purmerend - Purmerend

Groep: (hoofdgroep)

Lijst van Bodemgebieden, voor rekenmethode Wegverkeerslawaai - RMG-2012, wegverkeer

Groep	X-1	Y-1	Vormpunten	Omtrek	Oppervlak	Min.lengte
rietland	125889,52	500534,43	40	379,69	1100,38	0,62
rietland	126178,28	501051,08	94	802,69	3749,89	0,40
zand	126454,98	501215,27	87	8,07	4,87	0,06
zand	126329,77	501246,22	6	18,66	4,55	1,23
zand	126335,01	501253,12	4	18,33	7,34	1,26
zand	126424,78	500604,58	119	28,04	35,14	0,01
zand	126513,48	501023,48	6	37,93	84,18	2,08
zand	126486,58	500664,90	14	14,70	14,56	0,15
zand	126499,74	501018,56	5	10,45	6,81	0,27
erf	126016,34	500602,33	136	793,21	2592,52	0,20
erf	125980,52	500825,34	10	31,79	21,27	0,68
erf	125929,31	500803,62	33	151,07	360,96	0,37
erf	125972,84	500812,66	5	16,41	16,62	2,26
erf	125948,02	500772,10	5	19,70	23,72	2,80
erf	125947,31	500762,83	5	14,66	13,32	1,50
erf	125977,90	500718,58	99	229,15	456,07	0,13
erf	125961,51	500767,19	106	384,06	1825,70	0,18
erf	125969,50	500800,11	5	16,41	16,63	2,26
erf	126016,34	500602,33	133	793,21	2592,52	0,28
erf	126016,34	500602,33	221	1400,27	4945,40	0,09
erf	126016,34	500602,33	222	1400,27	4945,40	0,09
erf	126016,34	500602,33	221	1400,62	4924,50	0,09
erf	125980,29	500799,49	107	390,04	1810,43	0,18
erf	126016,34	500602,33	219	1400,42	4924,81	0,09
erf	126016,34	500602,33	212	1385,53	4936,40	0,09
erf	125972,35	500786,40	111	396,13	1792,08	0,18
erf	126016,34	500602,33	226	1432,96	4904,97	0,09
erf	126059,11	500667,95	227	1395,76	4883,62	0,09
erf	125977,90	500718,58	99	231,40	433,75	0,13
erf	125944,46	500766,33	131	473,74	1875,28	0,16
erf	125982,51	500933,27	8	27,68	13,96	1,09
erf	125966,99	500907,17	7	57,97	26,43	0,87
erf	125997,05	500860,42	7	16,40	16,61	0,20
erf	125980,05	500869,19	6	22,76	9,33	0,86
erf	125947,05	500919,33	14	105,01	31,07	0,11
erf	125993,59	500847,77	5	16,98	17,64	2,40
erf	126014,71	500943,79	68	249,71	846,43	0,31
erf	125996,87	500914,62	19	62,62	174,92	0,18
erf	125921,90	500859,25	40	171,94	395,01	0,40
erf	125952,36	500883,19	67	268,39	601,75	0,57
erf	125913,53	500832,93	21	81,47	262,70	0,22
erf	125939,58	500847,39	40	194,56	492,20	0,09
erf	126001,40	500936,68	21	78,25	217,97	0,10
erf	125988,19	500838,93	5	16,40	16,60	2,28
erf	126007,11	500869,89	5	22,62	27,91	2,28
erf	125985,64	500864,72	10	74,64	51,53	1,45
erf	125978,83	500931,70	56	189,66	796,20	0,28
erf	125914,91	500875,87	15	53,36	14,97	0,24
erf	125980,08	500817,55	5	22,64	28,11	2,28
erf	125989,39	500988,60	17	131,71	39,03	0,60
erf	125915,83	500831,50	16	71,04	32,44	0,16
erf	125980,07	500825,61	6	22,13	27,63	1,23
erf	125953,01	500884,16	111	449,21	1129,38	0,05
erf	125953,96	500883,62	104	437,78	1136,32	0,05
erf	125982,67	500933,52	9	27,68	13,96	0,29
erf	125987,44	500930,59	21	78,25	234,71	0,10
erf	125916,94	500856,31	37	163,66	387,06	0,40
erf	125924,85	500844,41	18	71,04	32,44	0,16
erf	125930,34	500853,10	44	199,50	483,51	0,09
erf	125953,01	500884,16	121	472,97	1103,70	0,05
erf	125924,85	500844,41	19	71,04	32,44	0,16
erf	125929,50	500853,62	34	135,55	292,54	0,40
erf	125890,28	500834,51	15	45,48	12,97	0,59

## Invoergegevens van het model Luitje Broekemastraat en Koggenland

---

Model: Ontwikkelingslocaties Luitje Broekemastraat en Koggenland  
Purmerend - Purmerend

Groep: (hoofdgroep)  
Lijst van Bodemgebieden, voor rekenmethode Wegverkeerslawaaai - RMG-2012, wegverkeer

Groep	Max.lengte	Bf
rietland	29,37	0,80
rietland	53,79	0,80
zand	0,76	0,80
zand	4,75	0,80
zand	8,77	0,80
zand	4,49	0,80
zand	9,99	0,80
zand	2,32	0,80
zand	2,73	0,80
erf	47,57	0,50
erf	7,22	0,50
erf	23,22	0,50
erf	4,55	0,50
erf	5,66	0,50
erf	4,19	0,50
erf	9,89	0,50
erf	16,35	0,50
erf	4,56	0,50
erf	47,57	0,50
erf	72,13	0,50
erf	72,13	0,50
erf	16,35	0,50
erf	72,13	0,50
erf	72,13	0,50
erf	16,35	0,50
erf	72,13	0,50
erf	72,13	0,50
erf	10,15	0,50
erf	29,87	0,50
erf	9,46	0,50
erf	28,07	0,50
erf	4,55	0,50
erf	7,84	0,50
erf	51,80	0,50
erf	4,84	0,50
erf	10,12	0,50
erf	8,12	0,50
erf	23,94	0,50
erf	28,07	0,50
erf	13,61	0,50
erf	27,02	0,50
erf	12,51	0,50
erf	4,55	0,50
erf	7,66	0,50
erf	34,88	0,50
erf	13,98	0,50
erf	24,46	0,50
erf	7,64	0,50
erf	32,64	0,50
erf	18,68	0,50
erf	6,85	0,50
erf	38,62	0,50
erf	38,62	0,50
erf	9,46	0,50
erf	12,51	0,50
erf	23,94	0,50
erf	18,68	0,50
erf	27,02	0,50
erf	38,62	0,50
erf	14,76	0,50
erf	14,76	0,50
erf	6,00	0,50

## Invoergegevens van het model Luitje Broekemastraat en Koggenland

Model: Ontwikkelingslocaties Luitje Broekemastraat en Koggenland  
Purmerend - Purmerend

Groep: (hoofdgroep)  
Lijst van Bodemgebieden, voor rekenmethode Wegverkeerslawaai - RMG-2012, wegverkeer

Groep	ItemID	Grp.ID	Datum	Naam	Omschr.	Vorm
erf	116025	22 16:45, 1	jun 2021	erf		Polygoon
erf	116028	22 16:45, 1	jun 2021	erf		Polygoon
erf	116029	22 16:45, 1	jun 2021	erf		Polygoon
erf	117216	22 16:45, 1	jun 2021	erf		Polygoon
erf	117932	22 16:45, 1	jun 2021	erf		Polygoon
erf	117977	22 16:45, 1	jun 2021	erf		Polygoon
erf	118007	22 16:45, 1	jun 2021	erf		Polygoon
erf	118018	22 16:45, 1	jun 2021	erf		Polygoon
erf	118061	22 16:45, 1	jun 2021	erf		Polygoon
erf	118415	22 16:45, 1	jun 2021	erf		Polygoon
erf	118418	22 16:45, 1	jun 2021	erf		Polygoon
erf	118424	22 16:45, 1	jun 2021	erf		Polygoon
erf	118427	22 16:45, 1	jun 2021	erf		Polygoon
erf	118432	22 16:45, 1	jun 2021	erf		Polygoon
erf	118441	22 16:45, 1	jun 2021	erf		Polygoon
erf	118452	22 16:45, 1	jun 2021	erf		Polygoon
erf	118464	22 16:45, 1	jun 2021	erf		Polygoon
erf	118468	22 16:45, 1	jun 2021	erf		Polygoon
erf	118470	22 16:45, 1	jun 2021	erf		Polygoon
erf	118480	22 16:45, 1	jun 2021	erf		Polygoon
erf	118490	22 16:45, 1	jun 2021	erf		Polygoon
erf	118498	22 16:45, 1	jun 2021	erf		Polygoon
erf	118504	22 16:45, 1	jun 2021	erf		Polygoon
erf	118519	22 16:45, 1	jun 2021	erf		Polygoon
erf	118529	22 16:45, 1	jun 2021	erf		Polygoon
erf	118530	22 16:45, 1	jun 2021	erf		Polygoon
erf	118534	22 16:45, 1	jun 2021	erf		Polygoon
erf	118545	22 16:45, 1	jun 2021	erf		Polygoon
erf	118555	22 16:45, 1	jun 2021	erf		Polygoon
erf	118572	22 16:45, 1	jun 2021	erf		Polygoon
erf	118574	22 16:45, 1	jun 2021	erf		Polygoon
erf	118587	22 16:45, 1	jun 2021	erf		Polygoon
erf	118590	22 16:45, 1	jun 2021	erf		Polygoon
erf	118591	22 16:45, 1	jun 2021	erf		Polygoon
erf	118592	22 16:45, 1	jun 2021	erf		Polygoon
erf	118610	22 16:45, 1	jun 2021	erf		Polygoon
erf	118612	22 16:45, 1	jun 2021	erf		Polygoon
erf	118614	22 16:45, 1	jun 2021	erf		Polygoon
erf	118617	22 16:45, 1	jun 2021	erf		Polygoon
erf	118623	22 16:45, 1	jun 2021	erf		Polygoon
erf	118627	22 16:45, 1	jun 2021	erf		Polygoon
erf	118632	22 16:45, 1	jun 2021	erf		Polygoon
erf	118639	22 16:45, 1	jun 2021	erf		Polygoon
erf	118640	22 16:45, 1	jun 2021	erf		Polygoon
erf	118641	22 16:45, 1	jun 2021	erf		Polygoon
erf	118642	22 16:45, 1	jun 2021	erf		Polygoon
erf	118643	22 16:45, 1	jun 2021	erf		Polygoon
erf	118645	22 16:45, 1	jun 2021	erf		Polygoon
erf	118646	22 16:45, 1	jun 2021	erf		Polygoon
erf	118647	22 16:45, 1	jun 2021	erf		Polygoon
erf	118650	22 16:45, 1	jun 2021	erf		Polygoon
erf	118651	22 16:45, 1	jun 2021	erf		Polygoon
erf	118652	22 16:45, 1	jun 2021	erf		Polygoon
erf	118653	22 16:45, 1	jun 2021	erf		Polygoon
erf	118654	22 16:45, 1	jun 2021	erf		Polygoon
erf	118656	22 16:45, 1	jun 2021	erf		Polygoon
erf	118660	22 16:45, 1	jun 2021	erf		Polygoon
erf	118661	22 16:45, 1	jun 2021	erf		Polygoon
erf	118662	22 16:45, 1	jun 2021	erf		Polygoon
erf	118664	22 16:45, 1	jun 2021	erf		Polygoon
erf	118665	22 16:45, 1	jun 2021	erf		Polygoon
erf	118666	22 16:45, 1	jun 2021	erf		Polygoon
erf	118667	22 16:45, 1	jun 2021	erf		Polygoon

## Invoergegevens van het model Luitje Broekemastraat en Koggenland

Model: Ontwikkelingslocaties Luitje Broekemastraat en Koggenland  
Purmerend - Purmerend  
Groep: (hoofdgroep)  
Lijst van Bodemgebieden, voor rekenmethode Wegverkeerslawaai - RMG-2012, wegverkeer

Groep	X-1	Y-1	Vormpunten	Omtrek	Oppervlak	Min.lengte
erf	125977,87	500925,69	15	52,64	64,44	0,20
erf	125998,05	500888,31	10	76,73	74,78	2,02
erf	125991,98	500878,37	105	364,02	946,78	0,05
erf	126016,37	501032,76	13	77,21	23,07	0,61
erf	125892,17	500571,26	55	137,38	269,66	0,10
erf	125868,44	500533,44	10	31,45	23,31	0,21
erf	125903,94	500809,85	11	28,85	15,08	0,58
erf	125846,29	500542,95	50	149,46	537,73	0,21
erf	125894,43	500580,43	47	137,98	273,12	0,05
erf	126434,98	501211,33	106	387,55	1284,38	0,40
erf	126501,58	501042,22	6	6,52	0,74	0,25
erf	126446,28	501227,13	14	111,81	66,12	1,20
erf	126456,29	501248,54	17	53,38	58,67	0,61
erf	126619,79	501044,28	36	115,49	213,11	0,29
erf	126555,72	501059,92	16	86,93	63,20	0,25
erf	126415,22	501201,00	90	350,72	967,61	0,69
erf	126426,29	501107,26	127	592,32	1399,49	0,09
erf	126561,92	501031,66	107	348,68	1203,80	0,09
erf	126571,32	501104,15	16	137,98	248,80	2,13
erf	126424,81	501192,78	4	17,41	6,79	0,88
erf	126434,25	501187,06	9	69,57	91,27	2,20
erf	126455,07	501221,84	18	124,06	75,36	1,10
erf	126476,57	501236,26	15	53,38	58,74	1,67
erf	126494,75	501121,56	32	229,09	416,62	0,12
erf	126445,47	501230,55	4	9,91	6,14	2,46
erf	126473,47	501163,42	19	138,96	195,70	0,83
erf	126544,85	501068,27	242	1052,48	2668,39	0,06
erf	126559,07	501060,47	243	1052,48	2668,39	0,06
erf	126513,08	501099,30	243	1037,03	2646,79	0,06
erf	126446,43	501227,04	14	111,81	66,13	1,20
erf	126451,37	501224,04	95	353,97	961,62	0,23
erf	126513,08	501099,30	244	1037,03	2655,94	0,06
erf	126528,04	501103,18	35	231,46	412,05	0,12
erf	126429,93	501202,99	99	350,90	1299,96	0,40
erf	126455,07	501221,84	20	124,06	75,36	0,36
erf	126454,68	501224,67	87	321,42	971,75	0,69
erf	126427,58	501106,48	125	578,88	1412,63	0,09
erf	126427,58	501106,48	128	567,10	1398,14	0,09
erf	126523,69	501095,99	244	1036,95	2645,71	0,06
erf	126501,64	501041,98	7	21,60	23,44	0,25
erf	126491,34	501054,47	6	21,10	22,68	0,19
erf	126431,79	501206,06	100	350,92	1276,32	0,40
erf	126167,47	500621,03	39	154,20	607,57	0,90
erf	126222,64	500586,54	51	296,57	887,62	1,04
erf	126235,51	500666,09	51	213,24	151,90	0,60
erf	126252,10	500688,00	62	238,44	854,93	0,15
erf	126164,86	500750,59	31	114,71	254,45	0,52
erf	126251,66	500424,57	4	14,29	12,77	3,53
erf	126121,61	500508,44	103	612,06	3218,11	0,10
erf	126168,37	500581,20	49	199,46	140,91	0,90
erf	126186,36	500554,18	12	93,17	125,41	0,92
erf	126326,91	500699,50	47	210,99	781,90	0,36
erf	126116,26	500496,72	20	60,92	43,20	0,33
erf	126217,31	500445,37	5	20,59	24,13	3,35
erf	126189,47	500462,22	5	20,62	24,18	3,35
erf	126058,22	500705,55	88	605,83	2352,50	0,09
erf	126198,85	500662,58	13	118,92	272,53	4,99
erf	126194,40	500744,14	38	135,37	336,40	0,05
erf	126229,39	500534,56	54	290,92	935,98	0,41
erf	126165,41	500611,32	34	147,74	668,54	0,71
erf	126161,10	500810,84	35	135,82	233,95	1,23
erf	126298,95	500744,70	36	181,81	841,06	0,61
erf	126246,46	500742,05	19	158,28	264,88	1,49

## Invoergegevens van het model

### Luitje Broekemastraat en Koggenland

---

Model: Ontwikkelingslocaties Luitje Broekemastraat en Koggenland  
Purmerend - Purmerend

Groep: (hoofdgroep)  
Lijst van Bodemgebieden, voor rekenmethode Wegverkeerslawaai - RMG-2012, wegverkeer

Groep	Max.lengte	Bf
erf	5,68	0,50
erf	36,33	0,50
erf	15,38	0,50
erf	23,27	0,50
erf	13,05	0,50
erf	9,37	0,50
erf	8,82	0,50
erf	14,90	0,50
erf	13,05	0,50
erf	17,06	0,50
erf	1,68	0,50
erf	38,44	0,50
erf	13,90	0,50
erf	47,39	0,50
erf	29,10	0,50
erf	38,44	0,50
erf	28,84	0,50
erf	27,30	0,50
erf	65,28	0,50
erf	8,08	0,50
erf	29,29	0,50
erf	17,55	0,50
erf	21,93	0,50
erf	81,87	0,50
erf	2,50	0,50
erf	47,80	0,50
erf	48,67	0,50
erf	48,67	0,50
erf	48,67	0,50
erf	38,44	0,50
erf	38,44	0,50
erf	48,67	0,50
erf	81,87	0,50
erf	17,06	0,50
erf	17,47	0,50
erf	38,44	0,50
erf	28,84	0,50
erf	28,84	0,50
erf	48,67	0,50
erf	7,79	0,50
erf	7,55	0,50
erf	17,06	0,50
erf	12,55	0,50
erf	38,94	0,50
erf	18,07	0,50
erf	17,17	0,50
erf	25,04	0,50
erf	3,63	0,50
erf	100,00	0,50
erf	18,12	0,50
erf	43,73	0,50
erf	12,53	0,50
erf	9,32	0,50
erf	6,69	0,50
erf	6,70	0,50
erf	72,13	0,50
erf	54,44	0,50
erf	9,07	0,50
erf	34,37	0,50
erf	18,12	0,50
erf	48,57	0,50
erf	25,23	0,50
erf	52,43	0,50



## Invoergegevens van het model Luitje Broekemastraat en Koggenland

Model: Ontwikkelingslocaties Luitje Broekemastraat en Koggenland  
Purmerend - Purmerend

Groep: (hoofdgroep)  
Lijst van Bodemgebieden, voor rekenmethode Wegverkeerslawaai - RMG-2012, wegverkeer

Groep	ItemID	Grp.ID	Datum	Naam	Omschr.	Vorm
erf	118669	22 16:45, 1	jun 2021	erf		Polygoon
erf	118673	22 16:45, 1	jun 2021	erf		Polygoon
erf	118674	22 16:45, 1	jun 2021	erf		Polygoon
erf	118675	22 16:45, 1	jun 2021	erf		Polygoon
erf	118677	22 16:45, 1	jun 2021	erf		Polygoon
erf	118678	22 16:45, 1	jun 2021	erf		Polygoon
erf	118679	22 16:45, 1	jun 2021	erf		Polygoon
erf	118681	22 16:45, 1	jun 2021	erf		Polygoon
erf	118682	22 16:45, 1	jun 2021	erf		Polygoon
erf	118683	22 16:45, 1	jun 2021	erf		Polygoon
erf	118685	22 16:45, 1	jun 2021	erf		Polygoon
erf	118687	22 16:45, 1	jun 2021	erf		Polygoon
erf	118689	22 16:45, 1	jun 2021	erf		Polygoon
erf	118693	22 16:45, 1	jun 2021	erf		Polygoon
erf	118694	22 16:45, 1	jun 2021	erf		Polygoon
erf	118699	22 16:45, 1	jun 2021	erf		Polygoon
erf	118700	22 16:45, 1	jun 2021	erf		Polygoon
erf	118701	22 16:45, 1	jun 2021	erf		Polygoon
erf	118703	22 16:45, 1	jun 2021	erf		Polygoon
erf	118704	22 16:45, 1	jun 2021	erf		Polygoon
erf	118706	22 16:45, 1	jun 2021	erf		Polygoon
erf	118707	22 16:45, 1	jun 2021	erf		Polygoon
erf	118708	22 16:45, 1	jun 2021	erf		Polygoon
erf	118709	22 16:45, 1	jun 2021	erf		Polygoon
erf	118711	22 16:45, 1	jun 2021	erf		Polygoon
erf	118712	22 16:45, 1	jun 2021	erf		Polygoon
erf	118713	22 16:45, 1	jun 2021	erf		Polygoon
erf	118714	22 16:45, 1	jun 2021	erf		Polygoon
erf	118715	22 16:45, 1	jun 2021	erf		Polygoon
erf	118716	22 16:45, 1	jun 2021	erf		Polygoon
erf	118718	22 16:45, 1	jun 2021	erf		Polygoon
erf	118719	22 16:45, 1	jun 2021	erf		Polygoon
erf	118720	22 16:45, 1	jun 2021	erf		Polygoon
erf	118723	22 16:45, 1	jun 2021	erf		Polygoon
erf	118724	22 16:45, 1	jun 2021	erf		Polygoon
erf	118725	22 16:45, 1	jun 2021	erf		Polygoon
erf	118729	22 16:45, 1	jun 2021	erf		Polygoon
erf	118733	22 16:45, 1	jun 2021	erf		Polygoon
erf	118734	22 16:45, 1	jun 2021	erf		Polygoon
erf	118735	22 16:45, 1	jun 2021	erf		Polygoon
erf	118737	22 16:45, 1	jun 2021	erf		Polygoon
erf	118738	22 16:45, 1	jun 2021	erf		Polygoon
erf	118739	22 16:45, 1	jun 2021	erf		Polygoon
erf	118741	22 16:45, 1	jun 2021	erf		Polygoon
erf	118742	22 16:45, 1	jun 2021	erf		Polygoon
erf	118744	22 16:45, 1	jun 2021	erf		Polygoon
erf	118745	22 16:45, 1	jun 2021	erf		Polygoon
erf	118749	22 16:45, 1	jun 2021	erf		Polygoon
erf	118750	22 16:45, 1	jun 2021	erf		Polygoon
erf	118751	22 16:45, 1	jun 2021	erf		Polygoon
erf	118752	22 16:45, 1	jun 2021	erf		Polygoon
erf	118754	22 16:45, 1	jun 2021	erf		Polygoon
erf	118758	22 16:45, 1	jun 2021	erf		Polygoon
erf	118761	22 16:45, 1	jun 2021	erf		Polygoon
erf	118762	22 16:45, 1	jun 2021	erf		Polygoon
erf	118763	22 16:45, 1	jun 2021	erf		Polygoon
erf	118764	22 16:45, 1	jun 2021	erf		Polygoon
erf	118765	22 16:45, 1	jun 2021	erf		Polygoon
erf	118767	22 16:45, 1	jun 2021	erf		Polygoon
erf	118769	22 16:45, 1	jun 2021	erf		Polygoon
erf	118773	22 16:45, 1	jun 2021	erf		Polygoon
erf	118775	22 16:45, 1	jun 2021	erf		Polygoon
erf	118777	22 16:45, 1	jun 2021	erf		Polygoon

## Invoergegevens van het model Luitje Broekemastraat en Koggenland

Model: Ontwikkelingslocaties Luitje Broekemastraat en Koggenland  
Purmerend - Purmerend  
Groep: (hoofdgroep)  
Lijst van Bodemgebieden, voor rekenmethode Wegverkeerslawaai - RMG-2012, wegverkeer

Groep	X-1	Y-1	Vormpunten	Omtrek	Oppervlak	Min.lengte
erf	126249,82	500626,70	17	146,49	162,77	1,20
erf	126197,77	500461,41	5	20,30	23,61	3,27
erf	126141,30	500639,04	69	261,57	257,97	0,69
erf	126133,26	500821,96	27	109,89	146,63	1,23
erf	126174,50	500471,28	5	20,30	23,61	3,27
erf	126232,17	500685,92	17	89,45	374,71	2,29
erf	126262,02	500588,96	79	366,50	326,07	0,99
erf	126284,73	500774,17	37	154,12	243,08	0,74
erf	126104,20	500686,62	133	786,60	2908,33	0,42
erf	126182,48	500779,76	42	175,94	613,89	0,48
erf	126276,03	500550,38	56	256,38	210,31	0,09
erf	126154,92	500611,34	12	93,36	150,22	1,98
erf	126237,64	500798,79	26	107,79	308,78	0,75
erf	126328,42	500709,26	33	141,52	101,87	1,15
erf	126204,42	500682,26	38	153,44	620,88	1,01
erf	126169,56	500580,45	34	139,78	648,26	0,90
erf	126273,19	500665,35	15	114,01	123,53	1,20
erf	126136,08	500481,59	10	48,70	103,14	2,43
erf	126310,50	500441,60	58	694,46	1478,90	0,14
erf	126265,20	500630,00	107	417,62	1748,17	0,64
erf	126205,12	500620,79	14	118,90	271,46	1,70
erf	126179,05	500767,16	65	269,48	198,33	0,82
erf	126235,78	500434,19	5	20,33	23,65	3,28
erf	126328,42	500709,26	34	139,85	563,42	1,15
erf	126255,21	500767,01	54	217,81	152,82	0,25
erf	126229,06	500810,85	23	86,09	143,44	1,09
erf	126204,87	500744,12	12	71,70	113,36	1,46
erf	126153,46	500782,62	34	150,47	491,79	2,03
erf	126098,34	500601,43	267	1004,79	3834,52	0,06
erf	126287,58	500546,96	37	203,28	904,74	1,78
erf	126220,94	500443,17	5	20,30	23,61	3,27
erf	126222,40	500517,25	270	1149,77	3208,65	0,32
erf	126330,44	500675,19	80	273,42	762,12	0,74
erf	126207,95	500451,03	5	20,37	23,72	3,29
erf	126302,63	500534,61	52	148,94	378,84	0,66
erf	126254,02	500765,04	60	224,79	1093,48	0,54
erf	126316,91	500487,93	9	63,57	134,66	2,18
erf	126146,07	500741,48	31	114,57	254,84	1,07
erf	126256,66	500674,22	7	49,90	62,76	2,84
erf	126272,51	500700,55	27	211,57	300,75	1,20
erf	126156,02	500482,46	5	20,31	23,61	3,27
erf	126266,43	500603,87	52	319,34	1513,87	0,99
erf	126169,92	500478,27	5	20,34	23,66	3,28
erf	126245,02	500428,59	5	20,33	23,65	3,28
erf	126349,90	500739,24	102	248,88	815,05	0,19
erf	126127,28	500787,84	48	229,32	551,96	0,82
erf	126300,54	500710,55	13	92,33	81,56	1,20
erf	126247,94	500520,12	51	290,12	943,10	0,43
erf	126160,36	500780,20	43	175,92	602,58	0,48
erf	126179,05	500767,16	66	269,48	198,33	0,48
erf	126172,40	500706,82	260	944,52	3843,03	0,06
erf	126147,22	500790,81	41	184,11	556,51	0,82
erf	126318,20	500739,46	45	206,55	787,99	0,36
erf	126328,42	500709,26	34	141,52	101,87	1,15
erf	126246,25	500786,93	55	217,81	152,82	0,25
erf	126327,14	500681,32	47	206,60	757,12	0,36
erf	126251,58	500783,69	35	175,80	822,32	0,61
erf	126247,94	500520,12	53	290,12	943,10	0,43
erf	126273,03	500559,27	59	256,38	210,31	0,05
erf	126250,75	500524,78	58	294,55	931,15	0,05
erf	126085,80	500662,84	133	786,26	2893,04	0,42
erf	126250,92	500686,04	49	213,24	151,92	0,60
erf	126265,42	500597,25	81	366,50	326,07	0,60

## Invoergegevens van het model Luitje Broekemastraat en Koggenland

---

Model: Ontwikkelingslocaties Luitje Broekemastraat en Koggenland  
Purmerend - Purmerend

Groep: (hoofdgroep)  
Lijst van Bodemgebieden, voor rekenmethode Wegverkeerslawaaai - RMG-2012, wegverkeer

Groep	Max.lengte	Bf
erf	70,72	0,50
erf	6,55	0,50
erf	44,41	0,50
erf	45,98	0,50
erf	6,54	0,50
erf	18,07	0,50
erf	32,19	0,50
erf	67,00	0,50
erf	95,52	0,50
erf	13,16	0,50
erf	24,15	0,50
erf	42,13	0,50
erf	7,88	0,50
erf	12,53	0,50
erf	10,03	0,50
erf	14,27	0,50
erf	46,20	0,50
erf	11,05	0,50
erf	62,34	0,50
erf	16,68	0,50
erf	54,45	0,50
erf	13,16	0,50
erf	6,56	0,50
erf	16,72	0,50
erf	25,23	0,50
erf	25,42	0,50
erf	25,44	0,50
erf	13,02	0,50
erf	63,84	0,50
erf	24,15	0,50
erf	6,54	0,50
erf	65,53	0,50
erf	33,90	0,50
erf	6,58	0,50
erf	18,72	0,50
erf	16,80	0,50
erf	25,16	0,50
erf	28,84	0,50
erf	22,12	0,50
erf	43,14	0,50
erf	6,55	0,50
erf	32,19	0,50
erf	6,57	0,50
erf	6,56	0,50
erf	33,31	0,50
erf	14,20	0,50
erf	43,67	0,50
erf	34,37	0,50
erf	13,16	0,50
erf	13,16	0,50
erf	63,84	0,50
erf	12,17	0,50
erf	12,53	0,50
erf	11,45	0,50
erf	25,23	0,50
erf	9,60	0,50
erf	25,23	0,50
erf	34,37	0,50
erf	24,15	0,50
erf	34,37	0,50
erf	95,52	0,50
erf	18,07	0,50
erf	32,19	0,50

## Invoergegevens van het model Luitje Broekemastraat en Koggenland

Model: Ontwikkelingslocaties Luitje Broekemastraat en Koggenland  
Purmerend - Purmerend

Groep: (hoofdgroep)  
Lijst van Bodemgebieden, voor rekenmethode Wegverkeerslawaai - RMG-2012, wegverkeer

Groep	ItemID	Grp.ID	Datum	Naam	Omschr.	Vorm
erf	118778	22 16:45, 1 jun 2021	erf			Polygoon
erf	118783	22 16:45, 1 jun 2021	erf			Polygoon
erf	118784	22 16:45, 1 jun 2021	erf			Polygoon
erf	118785	22 16:45, 1 jun 2021	erf			Polygoon
erf	118787	22 16:45, 1 jun 2021	erf			Polygoon
erf	118788	22 16:45, 1 jun 2021	erf			Polygoon
erf	118792	22 16:45, 1 jun 2021	erf			Polygoon
erf	118797	22 16:45, 1 jun 2021	erf			Polygoon
erf	118798	22 16:45, 1 jun 2021	erf			Polygoon
erf	118800	22 16:45, 1 jun 2021	erf			Polygoon
erf	118802	22 16:45, 1 jun 2021	erf			Polygoon
erf	118804	22 16:45, 1 jun 2021	erf			Polygoon
erf	118806	22 16:45, 1 jun 2021	erf			Polygoon
erf	118807	22 16:45, 1 jun 2021	erf			Polygoon
erf	118808	22 16:45, 1 jun 2021	erf			Polygoon
erf	118812	22 16:45, 1 jun 2021	erf			Polygoon
erf	118813	22 16:45, 1 jun 2021	erf			Polygoon
erf	118830	22 16:45, 1 jun 2021	erf			Polygoon
erf	118831	22 16:45, 1 jun 2021	erf			Polygoon
erf	118833	22 16:45, 1 jun 2021	erf			Polygoon
erf	118834	22 16:45, 1 jun 2021	erf			Polygoon
erf	118835	22 16:45, 1 jun 2021	erf			Polygoon
erf	118836	22 16:45, 1 jun 2021	erf			Polygoon
erf	118837	22 16:45, 1 jun 2021	erf			Polygoon
erf	120352	22 16:45, 1 jun 2021	erf			Polygoon
erf	120354	22 16:45, 1 jun 2021	erf			Polygoon
erf	120358	22 16:45, 1 jun 2021	erf			Polygoon
erf	120361	22 16:45, 1 jun 2021	erf			Polygoon
erf	120369	22 16:45, 1 jun 2021	erf			Polygoon
erf	120372	22 16:45, 1 jun 2021	erf			Polygoon
erf	120373	22 16:45, 1 jun 2021	erf			Polygoon
erf	120374	22 16:45, 1 jun 2021	erf			Polygoon
erf	120375	22 16:45, 1 jun 2021	erf			Polygoon
erf	120377	22 16:45, 1 jun 2021	erf			Polygoon
erf	120378	22 16:45, 1 jun 2021	erf			Polygoon
erf	120380	22 16:45, 1 jun 2021	erf			Polygoon
erf	120382	22 16:45, 1 jun 2021	erf			Polygoon
erf	120383	22 16:45, 1 jun 2021	erf			Polygoon
erf	120385	22 16:45, 1 jun 2021	erf			Polygoon
erf	120387	22 16:45, 1 jun 2021	erf			Polygoon
erf	120388	22 16:45, 1 jun 2021	erf			Polygoon
erf	120389	22 16:45, 1 jun 2021	erf			Polygoon
erf	120390	22 16:45, 1 jun 2021	erf			Polygoon
erf	120392	22 16:45, 1 jun 2021	erf			Polygoon
erf	120396	22 16:45, 1 jun 2021	erf			Polygoon
erf	120407	22 16:45, 1 jun 2021	erf			Polygoon
erf	120412	22 16:45, 1 jun 2021	erf			Polygoon
erf	120416	22 16:45, 1 jun 2021	erf			Polygoon
erf	120418	22 16:45, 1 jun 2021	erf			Polygoon
erf	120419	22 16:45, 1 jun 2021	erf			Polygoon
erf	120421	22 16:45, 1 jun 2021	erf			Polygoon
erf	120423	22 16:45, 1 jun 2021	erf			Polygoon
erf	120425	22 16:45, 1 jun 2021	erf			Polygoon
erf	120426	22 16:45, 1 jun 2021	erf			Polygoon
erf	120438	22 16:45, 1 jun 2021	erf			Polygoon
erf	120439	22 16:45, 1 jun 2021	erf			Polygoon
erf	120449	22 16:45, 1 jun 2021	erf			Polygoon
erf	120456	22 16:45, 1 jun 2021	erf			Polygoon
erf	120458	22 16:45, 1 jun 2021	erf			Polygoon
erf	120459	22 16:45, 1 jun 2021	erf			Polygoon
erf	120461	22 16:45, 1 jun 2021	erf			Polygoon
erf	120463	22 16:45, 1 jun 2021	erf			Polygoon
erf	120464	22 16:45, 1 jun 2021	erf			Polygoon

## Invoergegevens van het model Luitje Broekemastraat en Koggenland

Model: Ontwikkelingslocaties Luitje Broekemastraat en Koggenland  
Purmerend - Purmerend

Groep: (hoofdgroep)

Lijst van Bodemgebieden, voor rekenmethode Wegverkeerslawaai - RMG-2012, wegverkeer

Groep	X-1	Y-1	Vormpunten	Omtrek	Oppervlak	Min.lengte
erf	126273,81	500559,47	61	257,88	214,92	0,05
erf	126268,10	500579,33	52	296,56	874,03	1,04
erf	126256,75	500685,19	57	229,31	835,60	0,15
erf	126268,31	500600,88	54	321,35	1506,69	0,60
erf	126277,38	500560,35	39	203,27	902,24	0,40
erf	126195,57	500678,54	39	153,44	603,90	1,01
erf	126125,85	500543,92	271	1149,77	3208,66	0,32
erf	126122,16	500623,77	244	926,37	3863,47	0,06
erf	126321,59	500695,16	35	141,52	101,87	1,15
erf	126355,97	500728,74	101	248,88	815,05	0,19
erf	126345,28	500726,12	49	208,78	728,29	0,36
erf	126167,52	500703,12	251	948,42	3854,31	0,06
erf	126129,43	500619,36	253	950,90	3847,05	0,06
erf	126334,09	500718,67	35	141,00	549,91	1,15
erf	126326,96	500706,84	35	141,52	101,87	1,15
erf	126322,20	500703,36	35	141,00	543,68	1,15
erf	126327,95	500705,68	49	208,78	720,31	0,36
erf	126226,77	500679,68	50	213,24	151,93	0,60
erf	126182,14	500601,24	50	199,46	140,90	0,90
erf	126204,41	500598,74	38	149,64	580,30	0,90
erf	126226,77	500679,68	57	224,71	810,70	0,15
erf	126186,99	500604,92	32	135,24	641,25	0,90
erf	126256,83	500521,01	91	349,31	1075,74	0,10
erf	126247,35	500516,24	91	349,31	1081,76	0,10
erf	126426,87	501263,71	63	160,29	353,60	0,29
erf	126397,82	501149,89	16	137,14	298,06	0,77
erf	126388,69	501212,34	20	143,62	532,22	1,92
erf	126344,14	501012,17	28	131,97	246,28	0,15
erf	126255,75	501017,19	4	9,69	5,48	1,79
erf	126316,37	501097,63	213	937,07	2983,40	0,08
erf	126427,24	501151,84	11	84,45	153,31	1,95
erf	126376,65	501150,12	127	449,22	1265,83	0,01
erf	126403,36	501112,38	29	129,83	238,74	0,30
erf	126233,99	501148,95	129	150,39	294,99	0,14
erf	126268,19	501195,36	53	334,40	906,99	0,86
erf	126301,08	501356,66	50	193,40	790,46	0,09
erf	126250,16	501326,09	4	7,36	1,82	0,58
erf	126232,82	501403,99	19	63,77	44,40	0,72
erf	126271,72	501352,02	43	160,43	120,87	0,60
erf	126282,46	501318,68	49	189,35	705,54	0,90
erf	126231,21	501336,98	5	12,57	3,41	0,60
erf	126328,55	501355,34	42	161,63	125,36	0,60
erf	126301,08	501356,66	19	63,61	45,91	0,76
erf	126240,43	501331,35	5	12,57	3,41	0,60
erf	126248,88	501391,37	39	141,94	111,56	0,60
erf	126273,55	501255,51	8	21,56	28,57	0,30
erf	126285,45	501328,17	19	65,63	47,85	0,76
erf	126375,37	501147,99	125	440,17	1273,17	0,01
erf	126246,96	501302,66	55	325,32	1833,17	0,29
erf	126233,23	501280,13	42	117,82	446,45	0,03
erf	126224,82	501266,32	19	107,91	420,85	0,03
erf	126279,53	501254,09	8	20,99	13,10	0,02
erf	126257,83	501404,87	41	142,94	108,52	0,23
erf	126313,25	501226,46	54	334,40	906,99	0,86
erf	126276,64	501259,09	9	21,56	28,57	0,02
erf	126313,25	501226,46	56	334,40	906,98	0,86
erf	126265,03	501241,58	47	303,17	1778,82	0,29
erf	126373,77	501145,34	121	417,66	1271,35	0,01
erf	126407,92	501181,65	121	420,03	1259,67	0,01
erf	126384,83	501119,46	208	914,61	2981,68	0,12
erf	126359,90	501107,82	208	914,61	2969,60	0,12
erf	126302,98	500941,59	4	3,14	0,58	0,60
erf	126288,34	500930,00	16	206,79	478,65	0,38

## Invoergegevens van het model Luitje Broekemastraat en Koggenland

---

Model: Ontwikkelingslocaties Luitje Broekemastraat en Koggenland  
Purmerend - Purmerend

Groep: (hoofdgroep)  
Lijst van Bodemgebieden, voor rekenmethode Wegverkeerslawaaai - RMG-2012, wegverkeer

Groep	Max.lengte	Bf
erf	24,15	0,50
erf	38,94	0,50
erf	17,17	0,50
erf	32,19	0,50
erf	24,15	0,50
erf	10,03	0,50
erf	65,53	0,50
erf	63,84	0,50
erf	11,45	0,50
erf	33,31	0,50
erf	9,60	0,50
erf	63,84	0,50
erf	63,84	0,50
erf	16,72	0,50
erf	11,45	0,50
erf	16,72	0,50
erf	9,60	0,50
erf	18,07	0,50
erf	18,12	0,50
erf	12,50	0,50
erf	13,87	0,50
erf	14,27	0,50
erf	21,71	0,50
erf	21,71	0,50
erf	38,65	0,50
erf	61,01	0,50
erf	32,33	0,50
erf	59,80	0,50
erf	3,05	0,50
erf	83,36	0,50
erf	37,33	0,50
erf	14,30	0,50
erf	59,39	0,50
erf	10,17	0,50
erf	28,12	0,50
erf	11,59	0,50
erf	3,10	0,50
erf	6,25	0,50
erf	65,12	0,50
erf	11,50	0,50
erf	5,68	0,50
erf	66,32	0,50
erf	6,26	0,50
erf	5,69	0,50
erf	65,37	0,50
erf	5,08	0,50
erf	7,26	0,50
erf	14,30	0,50
erf	55,80	0,50
erf	24,33	0,50
erf	21,30	0,50
erf	5,09	0,50
erf	65,37	0,50
erf	28,12	0,50
erf	5,08	0,50
erf	28,12	0,50
erf	55,80	0,50
erf	13,45	0,50
erf	13,45	0,50
erf	83,36	0,50
erf	83,36	0,50
erf	0,97	0,50
erf	50,42	0,50

## Invoergegevens van het model Luitje Broekemastraat en Koggenland

Model: Ontwikkelingslocaties Luitje Broekemastraat en Koggenland  
Purmerend - Purmerend

Groep: (hoofdgroep)  
Lijst van Bodemgebieden, voor rekenmethode Wegverkeerslawaai - RMG-2012, wegverkeer

Groep	ItemID	Grp.ID	Datum	Naam	Omschr.	Vorm
erf	120468	22 16:45, 1	jun 2021	erf		Polygoon
erf	120469	22 16:45, 1	jun 2021	erf		Polygoon
erf	120472	22 16:45, 1	jun 2021	erf		Polygoon
erf	120473	22 16:45, 1	jun 2021	erf		Polygoon
erf	120474	22 16:45, 1	jun 2021	erf		Polygoon
erf	120475	22 16:45, 1	jun 2021	erf		Polygoon
erf	120476	22 16:45, 1	jun 2021	erf		Polygoon
erf	120478	22 16:45, 1	jun 2021	erf		Polygoon
erf	120479	22 16:45, 1	jun 2021	erf		Polygoon
erf	120485	22 16:45, 1	jun 2021	erf		Polygoon
erf	120486	22 16:45, 1	jun 2021	erf		Polygoon
erf	120488	22 16:45, 1	jun 2021	erf		Polygoon
erf	120489	22 16:45, 1	jun 2021	erf		Polygoon
erf	120497	22 16:45, 1	jun 2021	erf		Polygoon
erf	120499	22 16:45, 1	jun 2021	erf		Polygoon
erf	120510	22 16:45, 1	jun 2021	erf		Polygoon
erf	120513	22 16:45, 1	jun 2021	erf		Polygoon
erf	120516	22 16:45, 1	jun 2021	erf		Polygoon
erf	120517	22 16:45, 1	jun 2021	erf		Polygoon
erf	120619	22 16:45, 1	jun 2021	erf		Polygoon
erf	120620	22 16:45, 1	jun 2021	erf		Polygoon
erf	120626	22 16:45, 1	jun 2021	erf		Polygoon
erf	120628	22 16:45, 1	jun 2021	erf		Polygoon
erf	120630	22 16:45, 1	jun 2021	erf		Polygoon
erf	120640	22 16:45, 1	jun 2021	erf		Polygoon
erf	120674	22 16:45, 1	jun 2021	erf		Polygoon
erf	120676	22 16:45, 1	jun 2021	erf		Polygoon
erf	120677	22 16:45, 1	jun 2021	erf		Polygoon
erf	120689	22 16:45, 1	jun 2021	erf		Polygoon
erf	120702	22 16:45, 1	jun 2021	erf		Polygoon
erf	120703	22 16:45, 1	jun 2021	erf		Polygoon
erf	120717	22 16:45, 1	jun 2021	erf		Polygoon
erf	120719	22 16:45, 1	jun 2021	erf		Polygoon
erf	120734	22 16:45, 1	jun 2021	erf		Polygoon
erf	120776	22 16:45, 1	jun 2021	erf		Polygoon
erf	120778	22 16:45, 1	jun 2021	erf		Polygoon
erf	120823	22 16:45, 1	jun 2021	erf		Polygoon
erf	120856	22 16:45, 1	jun 2021	erf		Polygoon
erf	120858	22 16:45, 1	jun 2021	erf		Polygoon
erf	120859	22 16:45, 1	jun 2021	erf		Polygoon
erf	120860	22 16:45, 1	jun 2021	erf		Polygoon
erf	120863	22 16:45, 1	jun 2021	erf		Polygoon
erf	120864	22 16:45, 1	jun 2021	erf		Polygoon
erf	120865	22 16:45, 1	jun 2021	erf		Polygoon
erf	120866	22 16:45, 1	jun 2021	erf		Polygoon
erf	120868	22 16:45, 1	jun 2021	erf		Polygoon
erf	120870	22 16:45, 1	jun 2021	erf		Polygoon
erf	120871	22 16:45, 1	jun 2021	erf		Polygoon
erf	120872	22 16:45, 1	jun 2021	erf		Polygoon
erf	120873	22 16:45, 1	jun 2021	erf		Polygoon
erf	120874	22 16:45, 1	jun 2021	erf		Polygoon
erf	120877	22 16:45, 1	jun 2021	erf		Polygoon
erf	120878	22 16:45, 1	jun 2021	erf		Polygoon
erf	120880	22 16:45, 1	jun 2021	erf		Polygoon
erf	120881	22 16:45, 1	jun 2021	erf		Polygoon
erf	120883	22 16:45, 1	jun 2021	erf		Polygoon
erf	120886	22 16:45, 1	jun 2021	erf		Polygoon
erf	120888	22 16:45, 1	jun 2021	erf		Polygoon
erf	120890	22 16:45, 1	jun 2021	erf		Polygoon
erf	120909	22 16:45, 1	jun 2021	erf		Polygoon
erf	120910	22 16:45, 1	jun 2021	erf		Polygoon
erf	120912	22 16:45, 1	jun 2021	erf		Polygoon
erf	121049	22 16:45, 1	jun 2021	erf		Polygoon

## Invoergegevens van het model Luitje Broekemastraat en Koggenland

Model: Ontwikkelingslocaties Luitje Broekemastraat en Koggenland  
Purmerend - Purmerend

Groep: (hoofdgroep)  
Lijst van Bodemgebieden, voor rekenmethode Wegverkeerslawaai - RMG-2012, wegverkeer

Groep	X-1	Y-1	Vormpunten	Omtrek	Oppervlak	Min.lengte
erf	126339,32	500966,47	27	87,52	64,60	1,54
erf	126303,75	500947,78	53	151,54	258,07	0,14
erf	126210,61	500945,06	4	5,92	1,78	0,83
erf	126348,89	500877,88	8	48,21	88,82	2,75
erf	126363,18	500981,41	106	408,29	1374,69	0,31
erf	126374,34	500981,27	18	150,09	297,98	2,03
erf	126294,45	500922,13	8	40,26	54,29	0,38
erf	126360,14	500841,87	5	31,43	38,60	3,04
erf	126350,78	500982,52	18	57,41	43,08	1,47
erf	126313,47	500866,58	5	70,06	120,65	1,30
erf	126309,50	500867,55	7	18,26	16,94	1,17
erf	126337,05	500844,64	8	55,46	137,68	0,60
erf	126312,36	500867,26	15	74,77	199,50	0,07
erf	126366,11	500851,73	6	23,06	19,38	0,95
erf	126373,96	500987,44	4	3,14	0,58	0,60
erf	126321,41	500936,99	108	408,99	1377,55	0,31
erf	126349,77	500997,46	106	401,38	1390,34	0,31
erf	126323,08	500936,74	30	87,64	64,49	0,05
erf	126324,37	500941,74	109	407,99	1384,37	0,31
erf	126647,05	500922,03	126	303,27	765,24	0,01
erf	126598,69	500863,97	110	395,09	1146,76	0,01
erf	126607,80	500964,14	15	56,08	89,75	0,40
erf	126631,48	500958,55	9	26,27	17,81	0,73
erf	126668,53	501014,09	11	37,98	26,67	1,50
erf	126627,59	500996,86	17	56,09	89,39	0,39
erf	126599,85	500950,21	15	56,11	90,09	0,39
erf	126638,83	500996,68	97	299,20	841,53	0,08
erf	126603,39	500903,32	17	57,82	40,88	1,15
erf	126566,54	500956,16	33	132,73	250,19	0,15
erf	126631,48	500958,55	97	308,52	831,31	0,05
erf	126598,58	501009,66	20	92,66	161,51	1,16
erf	126643,00	500980,61	7	26,47	17,67	1,50
erf	126618,86	500928,82	8	32,29	21,33	1,32
erf	126623,04	500936,08	119	303,27	765,25	0,02
erf	126634,06	500922,50	121	302,43	711,74	0,02
erf	126616,13	500959,09	99	312,52	819,92	0,05
erf	126619,11	500924,97	114	281,72	723,01	0,02
erf	126172,98	501350,98	5	12,56	3,40	0,60
erf	126188,88	501376,99	4	7,35	1,83	0,59
erf	126224,73	501341,64	5	12,55	3,40	0,60
erf	126219,00	501384,19	19	63,74	44,31	0,72
erf	126196,10	501388,84	5	12,53	3,40	0,60
erf	126206,43	501404,57	5	12,70	3,45	0,60
erf	126201,74	501398,05	5	12,53	3,40	0,60
erf	126240,42	501419,29	52	206,80	699,10	1,57
erf	126215,52	501347,25	5	12,55	3,40	0,60
erf	126214,13	501325,14	14	55,68	40,56	1,43
erf	126183,40	501366,89	4	7,35	1,84	0,60
erf	126203,15	501304,25	18	78,18	225,80	2,35
erf	126182,02	501317,19	15	54,54	82,64	0,60
erf	126158,70	501327,62	5	12,54	3,40	0,60
erf	126232,82	501403,99	47	181,99	647,58	1,59
erf	126166,34	501338,96	5	12,74	3,46	0,60
erf	126175,64	501355,36	5	12,54	3,40	0,60
erf	126215,72	501420,93	5	12,52	3,39	0,60
erf	126210,10	501411,71	5	12,54	3,40	0,60
erf	126187,28	501338,93	49	188,83	612,32	2,37
erf	126214,13	501325,14	46	165,79	482,59	0,86
erf	126203,35	501353,97	4	7,41	1,88	0,60
erf	126203,15	501304,25	14	55,48	38,43	1,46
erf	126156,04	501323,25	5	12,55	3,40	0,60
erf	126150,39	501314,04	4	7,37	1,88	0,60
erf	126147,65	500920,78	24	198,43	598,84	0,98



## Invoergegevens van het model Luitje Broekemastraat en Koggenland

---

Model: Ontwikkelingslocaties Luitje Broekemastraat en Koggenland  
Purmerend - Purmerend

Groep: (hoofdgroep)  
Lijst van Bodemgebieden, voor rekenmethode Wegverkeerslawaaai - RMG-2012, wegverkeer

Groep	Max.lengte	Bf
erf	7,18	0,50
erf	61,96	0,50
erf	2,12	0,50
erf	12,12	0,50
erf	9,31	0,50
erf	36,22	0,50
erf	16,65	0,50
erf	12,67	0,50
erf	7,04	0,50
erf	31,22	0,50
erf	4,23	0,50
erf	12,69	0,50
erf	10,01	0,50
erf	8,53	0,50
erf	0,97	0,50
erf	9,31	0,50
erf	9,31	0,50
erf	7,18	0,50
erf	9,31	0,50
erf	25,99	0,50
erf	36,76	0,50
erf	23,23	0,50
erf	5,99	0,50
erf	8,49	0,50
erf	15,72	0,50
erf	23,22	0,50
erf	29,96	0,50
erf	8,48	0,50
erf	59,20	0,50
erf	30,69	0,50
erf	37,72	0,50
erf	6,00	0,50
erf	8,38	0,50
erf	25,99	0,50
erf	29,06	0,50
erf	30,69	0,50
erf	29,06	0,50
erf	5,68	0,50
erf	3,08	0,50
erf	5,68	0,50
erf	6,25	0,50
erf	5,67	0,50
erf	5,75	0,50
erf	5,66	0,50
erf	10,20	0,50
erf	5,67	0,50
erf	11,69	0,50
erf	3,08	0,50
erf	12,05	0,50
erf	22,02	0,50
erf	5,67	0,50
erf	9,11	0,50
erf	5,77	0,50
erf	5,67	0,50
erf	5,66	0,50
erf	5,67	0,50
erf	9,18	0,50
erf	9,35	0,50
erf	3,10	0,50
erf	12,05	0,50
erf	5,68	0,50
erf	3,08	0,50
erf	50,94	0,50

## Invoergegevens van het model Luitje Broekemastraat en Koggenland

Model: Ontwikkelingslocaties Luitje Broekemastraat en Koggenland  
Purmerend - Purmerend

Groep: (hoofdgroep)  
Lijst van Bodemgebieden, voor rekenmethode Wegverkeerslawaai - RMG-2012, wegverkeer

Groep	ItemID	Grp.ID	Datum	Naam	Omschr.	Vorm
erf	121050	22 16:45, 1	jun 2021	erf		Polygoon
erf	121051	22 16:45, 1	jun 2021	erf		Polygoon
erf	121052	22 16:45, 1	jun 2021	erf		Polygoon
erf	121053	22 16:45, 1	jun 2021	erf		Polygoon
erf	121054	22 16:45, 1	jun 2021	erf		Polygoon
erf	121055	22 16:45, 1	jun 2021	erf		Polygoon
erf	121056	22 16:45, 1	jun 2021	erf		Polygoon
erf	121057	22 16:45, 1	jun 2021	erf		Polygoon
erf	121058	22 16:45, 1	jun 2021	erf		Polygoon
erf	121060	22 16:45, 1	jun 2021	erf		Polygoon
erf	121061	22 16:45, 1	jun 2021	erf		Polygoon
erf	121062	22 16:45, 1	jun 2021	erf		Polygoon
erf	121067	22 16:45, 1	jun 2021	erf		Polygoon
erf	121068	22 16:45, 1	jun 2021	erf		Polygoon
erf	121072	22 16:45, 1	jun 2021	erf		Polygoon
erf	121465	22 16:45, 1	jun 2021	erf		Polygoon
erf	121466	22 16:45, 1	jun 2021	erf		Polygoon
erf	121467	22 16:45, 1	jun 2021	erf		Polygoon
erf	121468	22 16:45, 1	jun 2021	erf		Polygoon
erf	121469	22 16:45, 1	jun 2021	erf		Polygoon
erf	121470	22 16:45, 1	jun 2021	erf		Polygoon
erf	121471	22 16:45, 1	jun 2021	erf		Polygoon
erf	121472	22 16:45, 1	jun 2021	erf		Polygoon
erf	121473	22 16:45, 1	jun 2021	erf		Polygoon
erf	121474	22 16:45, 1	jun 2021	erf		Polygoon
erf	121475	22 16:45, 1	jun 2021	erf		Polygoon
erf	121476	22 16:45, 1	jun 2021	erf		Polygoon
erf	121477	22 16:45, 1	jun 2021	erf		Polygoon
erf	121480	22 16:45, 1	jun 2021	erf		Polygoon
erf	121482	22 16:45, 1	jun 2021	erf		Polygoon
erf	121484	22 16:45, 1	jun 2021	erf		Polygoon
erf	121485	22 16:45, 1	jun 2021	erf		Polygoon
erf	121486	22 16:45, 1	jun 2021	erf		Polygoon
erf	121488	22 16:45, 1	jun 2021	erf		Polygoon
erf	121489	22 16:45, 1	jun 2021	erf		Polygoon
erf	121490	22 16:45, 1	jun 2021	erf		Polygoon
erf	121491	22 16:45, 1	jun 2021	erf		Polygoon
erf	121492	22 16:45, 1	jun 2021	erf		Polygoon
erf	121493	22 16:45, 1	jun 2021	erf		Polygoon
erf	121494	22 16:45, 1	jun 2021	erf		Polygoon
erf	121495	22 16:45, 1	jun 2021	erf		Polygoon
erf	121496	22 16:45, 1	jun 2021	erf		Polygoon
erf	121497	22 16:45, 1	jun 2021	erf		Polygoon
erf	121499	22 16:45, 1	jun 2021	erf		Polygoon
erf	121500	22 16:45, 1	jun 2021	erf		Polygoon
erf	121501	22 16:45, 1	jun 2021	erf		Polygoon
erf	121502	22 16:45, 1	jun 2021	erf		Polygoon
erf	121503	22 16:45, 1	jun 2021	erf		Polygoon
erf	121504	22 16:45, 1	jun 2021	erf		Polygoon
erf	121505	22 16:45, 1	jun 2021	erf		Polygoon
erf	121506	22 16:45, 1	jun 2021	erf		Polygoon
erf	121507	22 16:45, 1	jun 2021	erf		Polygoon
erf	121508	22 16:45, 1	jun 2021	erf		Polygoon
erf	121510	22 16:45, 1	jun 2021	erf		Polygoon
erf	121512	22 16:45, 1	jun 2021	erf		Polygoon
erf	121514	22 16:45, 1	jun 2021	erf		Polygoon
erf	121515	22 16:45, 1	jun 2021	erf		Polygoon
erf	121516	22 16:45, 1	jun 2021	erf		Polygoon
erf	121518	22 16:45, 1	jun 2021	erf		Polygoon
erf	121521	22 16:45, 1	jun 2021	erf		Polygoon
erf	121522	22 16:45, 1	jun 2021	erf		Polygoon
erf	121523	22 16:45, 1	jun 2021	erf		Polygoon
erf	121525	22 16:45, 1	jun 2021	erf		Polygoon

## Invoergegevens van het model Luitje Broekemastraat en Koggenland

Model: Ontwikkelingslocaties Luitje Broekemastraat en Koggenland  
Purmerend - Purmerend  
Groep: (hoofdgroep)  
Lijst van Bodemgebieden, voor rekenmethode Wegverkeerslawaai - RMG-2012, wegverkeer

Groep	X-1	Y-1	Vormpunten	Omtrek	Oppervlak	Min.lengte
erf	126075,76	500980,02	62	237,53	406,75	0,12
erf	126027,14	500884,15	22	69,93	101,73	0,60
erf	126016,03	500902,37	12	88,32	27,02	0,60
erf	126054,09	501009,74	24	76,95	172,21	0,01
erf	126106,88	500984,33	6	18,48	11,74	1,53
erf	126064,35	500935,71	65	296,10	1183,13	0,46
erf	126034,26	501017,97	13	39,23	20,54	0,55
erf	126019,04	500952,84	6	15,34	7,20	1,02
erf	126106,88	500984,33	21	67,31	66,84	0,54
erf	126020,72	500995,80	8	17,63	8,58	0,19
erf	126014,04	500980,09	11	77,49	22,39	0,58
erf	126051,17	501004,97	22	86,86	76,51	0,01
erf	126038,88	501019,02	24	95,04	334,89	1,09
erf	126040,42	500986,24	15	66,77	19,56	0,01
erf	126110,34	501011,06	27	119,30	417,94	0,54
erf	126137,41	501075,14	21	108,04	105,08	2,41
erf	126118,30	501049,57	5	22,47	31,45	2,99
erf	126141,78	501203,65	28	87,62	25,72	0,28
erf	126041,85	501032,46	13	39,23	20,39	0,54
erf	126043,43	501229,98	35	158,49	391,99	0,10
erf	126129,12	501155,15	33	109,77	32,75	0,59
erf	126040,72	501269,26	9	66,65	20,13	0,61
erf	126092,95	501230,94	18	54,93	14,99	0,52
erf	126058,52	501251,86	4	30,47	15,30	1,02
erf	126114,59	501196,71	5	21,01	10,58	1,01
erf	126038,88	501019,02	25	95,04	334,89	0,36
erf	126055,14	501011,45	18	76,85	175,91	0,55
erf	126109,88	501258,66	9	55,74	18,62	0,22
erf	126131,95	501044,74	86	314,92	1292,66	0,08
erf	126054,13	501050,49	8	17,64	8,44	0,20
erf	126093,64	501208,28	4	45,48	23,25	1,07
erf	126170,57	501064,91	31	142,36	150,87	0,08
erf	126096,16	501319,07	14	131,40	39,26	0,60
erf	126129,55	501068,01	7	16,48	16,37	0,28
erf	126110,17	501036,25	5	16,84	16,74	2,25
erf	126110,29	501170,18	25	86,45	25,73	0,61
erf	126031,61	501220,23	39	231,75	725,60	0,70
erf	126003,93	500995,65	31	121,69	476,97	0,20
erf	126200,28	501167,89	83	275,06	454,88	0,12
erf	126035,94	501055,05	32	129,36	571,19	0,77
erf	126041,60	501076,59	161	500,13	1266,21	0,04
erf	126178,47	501248,76	19	88,15	26,72	0,04
erf	126092,58	501046,07	24	77,13	22,14	0,60
erf	126013,85	501036,68	11	77,69	24,61	0,65
erf	126118,73	501040,18	7	22,52	31,75	1,03
erf	126092,86	501108,84	39	164,34	552,23	0,82
erf	126069,50	501070,71	7	52,13	26,44	0,60
erf	126123,14	501238,08	19	88,00	28,25	0,71
erf	126208,44	501220,57	154	360,61	957,37	0,05
erf	126169,60	501158,74	4	46,00	23,05	1,05
erf	126169,61	501298,72	33	117,34	48,85	0,60
erf	126068,62	501187,46	33	109,30	31,80	0,40
erf	126127,87	501228,67	87	315,78	822,62	0,05
erf	126068,81	501236,47	4	7,07	2,23	0,99
erf	126124,42	501168,15	76	342,59	1074,02	0,67
erf	126056,08	501049,29	25	102,75	356,50	1,11
erf	126105,00	501130,77	27	106,65	37,27	0,83
erf	126071,83	501227,76	24	94,69	246,36	1,09
erf	126114,59	501196,71	75	303,06	912,17	0,60
erf	126167,82	501269,14	76	240,03	646,39	0,01
erf	126138,98	501067,66	7	28,29	18,53	0,28
erf	126153,77	501288,25	15	131,98	39,25	0,62
erf	126026,16	501223,56	8	46,22	22,06	0,97

## Invoergegevens van het model Luitje Broekemastraat en Koggenland

---

Model: Ontwikkelingslocaties Luitje Broekemastraat en Koggenland  
Purmerend - Purmerend

Groep: (hoofdgroep)  
Lijst van Bodemgebieden, voor rekenmethode Wegverkeerslawaai - RMG-2012, wegverkeer

Groep	Max.lengte	Bf
erf	9,92	0,50
erf	8,71	0,50
erf	36,99	0,50
erf	7,94	0,50
erf	7,75	0,50
erf	18,58	0,50
erf	4,39	0,50
erf	5,55	0,50
erf	13,19	0,50
erf	4,39	0,50
erf	30,45	0,50
erf	14,26	0,50
erf	9,07	0,50
erf	5,61	0,50
erf	11,06	0,50
erf	32,77	0,50
erf	5,97	0,50
erf	6,64	0,50
erf	4,40	0,50
erf	22,46	0,50
erf	7,85	0,50
erf	32,72	0,50
erf	6,53	0,50
erf	14,16	0,50
erf	9,37	0,50
erf	9,07	0,50
erf	6,38	0,50
erf	26,92	0,50
erf	16,73	0,50
erf	4,41	0,50
erf	21,69	0,50
erf	21,95	0,50
erf	65,10	0,50
erf	5,25	0,50
erf	5,26	0,50
erf	7,82	0,50
erf	23,83	0,50
erf	14,26	0,50
erf	19,25	0,50
erf	14,45	0,50
erf	25,01	0,50
erf	7,83	0,50
erf	6,65	0,50
erf	37,37	0,50
erf	5,28	0,50
erf	17,62	0,50
erf	25,01	0,50
erf	17,56	0,50
erf	33,68	0,50
erf	21,95	0,50
erf	54,50	0,50
erf	7,79	0,50
erf	12,27	0,50
erf	3,02	0,50
erf	21,95	0,50
erf	10,18	0,50
erf	14,36	0,50
erf	16,98	0,50
erf	21,69	0,50
erf	7,95	0,50
erf	10,15	0,50
erf	65,02	0,50
erf	18,43	0,50

## Invoergegevens van het model Luitje Broekemastraat en Koggenland

Model: Ontwikkelingslocaties Luitje Broekemastraat en Koggenland  
Purmerend - Purmerend

Groep: (hoofdgroep)  
Lijst van Bodemgebieden, voor rekenmethode Wegverkeerslawaai - RMG-2012, wegverkeer

Groep	ItemID	Grp.ID	Datum	Naam	Omschr.	Vorm
erf	121526	22 16:45, 1	jun 2021	erf		Polygoon
erf	121527	22 16:45, 1	jun 2021	erf		Polygoon
erf	121528	22 16:45, 1	jun 2021	erf		Polygoon
erf	121529	22 16:45, 1	jun 2021	erf		Polygoon
erf	121530	22 16:45, 1	jun 2021	erf		Polygoon
erf	121531	22 16:45, 1	jun 2021	erf		Polygoon
erf	121532	22 16:45, 1	jun 2021	erf		Polygoon
erf	121533	22 16:45, 1	jun 2021	erf		Polygoon
erf	121534	22 16:45, 1	jun 2021	erf		Polygoon
erf	121535	22 16:45, 1	jun 2021	erf		Polygoon
erf	121537	22 16:45, 1	jun 2021	erf		Polygoon
erf	121540	22 16:45, 1	jun 2021	erf		Polygoon
erf	121542	22 16:45, 1	jun 2021	erf		Polygoon
erf	121547	22 16:45, 1	jun 2021	erf		Polygoon
erf	121549	22 16:45, 1	jun 2021	erf		Polygoon
erf	121550	22 16:45, 1	jun 2021	erf		Polygoon
erf	121551	22 16:45, 1	jun 2021	erf		Polygoon
erf	121552	22 16:45, 1	jun 2021	erf		Polygoon
erf	121553	22 16:45, 1	jun 2021	erf		Polygoon
erf	121554	22 16:45, 1	jun 2021	erf		Polygoon
erf	121556	22 16:45, 1	jun 2021	erf		Polygoon
erf	121559	22 16:45, 1	jun 2021	erf		Polygoon
erf	121560	22 16:45, 1	jun 2021	erf		Polygoon
erf	121561	22 16:45, 1	jun 2021	erf		Polygoon
erf	121562	22 16:45, 1	jun 2021	erf		Polygoon
erf	121564	22 16:45, 1	jun 2021	erf		Polygoon
erf	121565	22 16:45, 1	jun 2021	erf		Polygoon
erf	121569	22 16:45, 1	jun 2021	erf		Polygoon
erf	121570	22 16:45, 1	jun 2021	erf		Polygoon
erf	121572	22 16:45, 1	jun 2021	erf		Polygoon
erf	121574	22 16:45, 1	jun 2021	erf		Polygoon
erf	121579	22 16:45, 1	jun 2021	erf		Polygoon
erf	121580	22 16:45, 1	jun 2021	erf		Polygoon
erf	121581	22 16:45, 1	jun 2021	erf		Polygoon
erf	121586	22 16:45, 1	jun 2021	erf		Polygoon
erf	121587	22 16:45, 1	jun 2021	erf		Polygoon
erf	121588	22 16:45, 1	jun 2021	erf		Polygoon
erf	121591	22 16:45, 1	jun 2021	erf		Polygoon
erf	121592	22 16:45, 1	jun 2021	erf		Polygoon
erf	121593	22 16:45, 1	jun 2021	erf		Polygoon
erf	121594	22 16:45, 1	jun 2021	erf		Polygoon
erf	121595	22 16:45, 1	jun 2021	erf		Polygoon
erf	121597	22 16:45, 1	jun 2021	erf		Polygoon
erf	121598	22 16:45, 1	jun 2021	erf		Polygoon
erf	121600	22 16:45, 1	jun 2021	erf		Polygoon
erf	121601	22 16:45, 1	jun 2021	erf		Polygoon
erf	121602	22 16:45, 1	jun 2021	erf		Polygoon
erf	122386	22 16:45, 1	jun 2021	erf		Polygoon
erf	122387	22 16:45, 1	jun 2021	erf		Polygoon
erf	122389	22 16:45, 1	jun 2021	erf		Polygoon
erf	122391	22 16:45, 1	jun 2021	erf		Polygoon
erf	122393	22 16:45, 1	jun 2021	erf		Polygoon
erf	122394	22 16:45, 1	jun 2021	erf		Polygoon
erf	122396	22 16:45, 1	jun 2021	erf		Polygoon
erf	122399	22 16:45, 1	jun 2021	erf		Polygoon
erf	122402	22 16:45, 1	jun 2021	erf		Polygoon
erf	122405	22 16:45, 1	jun 2021	erf		Polygoon
erf	122406	22 16:45, 1	jun 2021	erf		Polygoon
erf	122408	22 16:45, 1	jun 2021	erf		Polygoon
erf	122410	22 16:45, 1	jun 2021	erf		Polygoon
erf	122414	22 16:45, 1	jun 2021	erf		Polygoon
erf	122415	22 16:45, 1	jun 2021	erf		Polygoon
erf	122417	22 16:45, 1	jun 2021	erf		Polygoon

## Invoergegevens van het model Luitje Broekemastraat en Koggenland

Model: Ontwikkelingslocaties Luitje Broekemastraat en Koggenland  
Purmerend - Purmerend  
Groep: (hoofdgroep)  
Lijst van Bodemgebieden, voor rekenmethode Wegverkeerslawaai - RMG-2012, wegverkeer

Groep	X-1	Y-1	Vormpunten	Omtrek	Oppervlak	Min.lengte
erf	126181,10	501177,78	14	90,85	104,63	0,48
erf	126037,16	501263,46	18	77,37	23,55	0,47
erf	126125,96	501083,41	16	55,15	16,08	0,84
erf	126222,57	501292,42	47	166,53	598,86	0,29
erf	126066,75	501285,18	70	318,60	765,71	0,11
erf	126132,48	501181,69	4	30,09	14,67	1,05
erf	126086,03	500996,87	28	108,03	154,99	0,61
erf	126129,97	501058,61	5	22,49	31,48	2,99
erf	126069,74	501272,12	6	30,84	15,37	1,05
erf	126091,49	501311,40	97	394,70	1257,04	0,17
erf	126069,70	501316,65	9	66,62	19,60	0,60
erf	126108,79	501061,83	7	16,84	6,27	0,80
erf	126102,33	501065,82	57	218,45	650,50	0,26
erf	126066,54	501030,04	22	95,00	85,37	0,01
erf	126063,61	501063,14	162	500,13	1266,21	0,02
erf	126206,83	501222,43	105	320,09	798,98	0,05
erf	126208,36	501220,54	3	1,17	0,01	0,04
erf	126160,69	501237,87	66	237,63	840,24	0,05
erf	126132,48	501181,69	69	329,64	1079,29	0,67
erf	126208,36	501220,54	107	319,76	800,90	0,04
erf	126128,49	501021,05	79	305,04	1298,49	0,15
erf	126063,61	501063,14	166	534,91	1260,90	0,02
erf	126044,58	501230,28	28	118,55	403,99	0,10
erf	126182,21	501176,58	75	261,80	465,44	0,12
erf	126092,86	501108,84	172	534,91	1260,90	0,02
erf	126044,31	501062,88	33	129,44	553,79	0,77
erf	126092,86	501108,84	44	193,96	603,45	0,04
erf	126139,73	501052,64	79	305,04	1284,89	0,15
erf	126221,08	501126,01	87	150,74	298,52	0,14
erf	126150,92	501261,66	125	459,29	1490,31	0,01
erf	126152,84	501260,49	132	445,29	1473,65	0,01
erf	126113,14	501015,67	77	301,56	1293,46	0,15
erf	126061,38	501020,53	14	66,79	18,78	0,55
erf	126071,47	501213,02	33	159,06	622,95	0,99
erf	126128,66	501021,30	50	189,53	859,99	0,15
erf	126067,11	501253,12	55	230,12	697,66	0,20
erf	126076,33	501240,99	10	66,48	18,43	0,58
erf	126076,21	501081,67	9	52,13	26,69	0,60
erf	126081,49	501090,32	169	475,22	1260,35	0,02
erf	126192,86	501310,51	14	55,48	38,43	1,46
erf	126189,84	501310,64	14	55,48	38,43	1,46
erf	126191,85	501309,42	47	166,52	587,69	0,29
erf	126194,38	501307,88	47	166,51	580,42	0,29
erf	126182,21	501176,58	76	261,80	465,44	0,12
erf	126181,29	501154,09	84	273,80	449,28	0,12
erf	126106,32	501284,32	98	398,39	1268,91	0,17
erf	126106,32	501284,32	96	392,85	1283,74	0,17
erf	126529,18	500750,00	8	37,58	63,61	0,91
erf	126453,21	500766,51	126	898,06	3101,22	0,25
erf	126464,80	500943,36	27	107,00	332,20	0,73
erf	126495,27	500838,30	64	153,64	293,42	0,23
erf	126422,12	500915,88	71	417,38	1252,48	1,50
erf	126371,58	500684,73	5	4,20	1,09	0,28
erf	126488,80	500763,09	4	5,37	1,80	1,27
erf	126496,85	501048,82	6	13,60	11,41	0,70
erf	126546,44	500778,54	5	76,40	160,89	1,56
erf	126372,05	500899,86	5	13,88	10,97	2,23
erf	126457,98	500957,05	30	112,18	302,72	0,92
erf	126411,54	501010,69	34	76,13	167,18	0,29
erf	126471,44	500974,48	10	87,06	62,64	0,12
erf	126464,80	500943,36	20	57,55	41,95	0,73
erf	126510,78	500733,10	19	160,03	360,58	0,14
erf	126486,92	500864,57	109	387,69	1426,86	0,26

## Invoergegevens van het model

### Luitje Broekemastraat en Koggenland

---

Model: Ontwikkelingslocaties Luitje Broekemastraat en Koggenland  
Purmerend - Purmerend

Groep: (hoofdgroep)  
Lijst van Bodemgebieden, voor rekenmethode Wegverkeerslawaaai - RMG-2012, wegverkeer

Groep	Max.lengte	Bf
erf	41,80	0,50
erf	16,15	0,50
erf	6,59	0,50
erf	11,00	0,50
erf	29,65	0,50
erf	14,00	0,50
erf	11,91	0,50
erf	5,99	0,50
erf	14,36	0,50
erf	21,25	0,50
erf	32,71	0,50
erf	5,59	0,50
erf	18,42	0,50
erf	6,39	0,50
erf	25,01	0,50
erf	33,68	0,50
erf	0,57	0,50
erf	12,17	0,50
erf	21,95	0,50
erf	33,68	0,50
erf	16,73	0,50
erf	25,01	0,50
erf	22,46	0,50
erf	33,75	0,50
erf	25,01	0,50
erf	14,45	0,50
erf	25,33	0,50
erf	16,73	0,50
erf	10,17	0,50
erf	24,92	0,50
erf	12,10	0,50
erf	16,73	0,50
erf	5,63	0,50
erf	20,56	0,50
erf	16,43	0,50
erf	14,36	0,50
erf	29,56	0,50
erf	16,31	0,50
erf	20,73	0,50
erf	12,05	0,50
erf	12,05	0,50
erf	11,00	0,50
erf	11,00	0,50
erf	33,75	0,50
erf	21,56	0,50
erf	21,25	0,50
erf	21,25	0,50
erf	13,43	0,50
erf	101,39	0,50
erf	10,10	0,50
erf	57,47	0,50
erf	39,60	0,50
erf	1,06	0,50
erf	1,42	0,50
erf	3,79	0,50
erf	33,41	0,50
erf	4,52	0,50
erf	7,63	0,50
erf	15,76	0,50
erf	42,05	0,50
erf	6,98	0,50
erf	40,06	0,50
erf	8,30	0,50

## Invoergegevens van het model Luitje Broekemastraat en Koggenland

Model: Ontwikkelingslocaties Luitje Broekemastraat en Koggenland  
Purmerend - Purmerend

Groep: (hoofdgroep)  
Lijst van Bodemgebieden, voor rekenmethode Wegverkeerslawaai - RMG-2012, wegverkeer

Groep	ItemID	Grp.ID	Datum	Naam	Omschr.	Vorm
erf	122418	22 16:45, 1	jun 2021	erf		Polygoon
erf	122421	22 16:45, 1	jun 2021	erf		Polygoon
erf	122423	22 16:45, 1	jun 2021	erf		Polygoon
erf	122424	22 16:45, 1	jun 2021	erf		Polygoon
erf	122425	22 16:45, 1	jun 2021	erf		Polygoon
erf	122427	22 16:45, 1	jun 2021	erf		Polygoon
erf	122429	22 16:45, 1	jun 2021	erf		Polygoon
erf	122430	22 16:45, 1	jun 2021	erf		Polygoon
erf	122433	22 16:45, 1	jun 2021	erf		Polygoon
erf	122434	22 16:45, 1	jun 2021	erf		Polygoon
erf	122437	22 16:45, 1	jun 2021	erf		Polygoon
erf	122438	22 16:45, 1	jun 2021	erf		Polygoon
erf	122439	22 16:45, 1	jun 2021	erf		Polygoon
erf	122440	22 16:45, 1	jun 2021	erf		Polygoon
erf	122441	22 16:45, 1	jun 2021	erf		Polygoon
erf	122443	22 16:45, 1	jun 2021	erf		Polygoon
erf	122449	22 16:45, 1	jun 2021	erf		Polygoon
erf	122451	22 16:45, 1	jun 2021	erf		Polygoon
erf	122452	22 16:45, 1	jun 2021	erf		Polygoon
erf	122453	22 16:45, 1	jun 2021	erf		Polygoon
erf	122454	22 16:45, 1	jun 2021	erf		Polygoon
erf	122456	22 16:45, 1	jun 2021	erf		Polygoon
erf	122457	22 16:45, 1	jun 2021	erf		Polygoon
erf	122462	22 16:45, 1	jun 2021	erf		Polygoon
erf	122464	22 16:45, 1	jun 2021	erf		Polygoon
erf	122466	22 16:45, 1	jun 2021	erf		Polygoon
erf	122468	22 16:45, 1	jun 2021	erf		Polygoon
erf	122471	22 16:45, 1	jun 2021	erf		Polygoon
erf	122472	22 16:45, 1	jun 2021	erf		Polygoon
erf	122475	22 16:45, 1	jun 2021	erf		Polygoon
erf	122476	22 16:45, 1	jun 2021	erf		Polygoon
erf	122483	22 16:45, 1	jun 2021	erf		Polygoon
erf	122484	22 16:45, 1	jun 2021	erf		Polygoon
erf	122485	22 16:45, 1	jun 2021	erf		Polygoon
erf	122486	22 16:45, 1	jun 2021	erf		Polygoon
erf	122487	22 16:45, 1	jun 2021	erf		Polygoon
erf	122490	22 16:45, 1	jun 2021	erf		Polygoon
erf	122492	22 16:45, 1	jun 2021	erf		Polygoon
erf	122493	22 16:45, 1	jun 2021	erf		Polygoon
erf	122499	22 16:45, 1	jun 2021	erf		Polygoon
erf	122503	22 16:45, 1	jun 2021	erf		Polygoon
erf	122504	22 16:45, 1	jun 2021	erf		Polygoon
erf	122509	22 16:45, 1	jun 2021	erf		Polygoon
erf	122520	22 16:45, 1	jun 2021	erf		Polygoon
erf	122526	22 16:45, 1	jun 2021	erf		Polygoon
erf	122536	22 16:45, 1	jun 2021	erf		Polygoon
erf	122538	22 16:45, 1	jun 2021	erf		Polygoon
erf	122539	22 16:45, 1	jun 2021	erf		Polygoon
erf	122540	22 16:45, 1	jun 2021	erf		Polygoon
erf	122542	22 16:45, 1	jun 2021	erf		Polygoon
erf	122550	22 16:45, 1	jun 2021	erf		Polygoon
erf	122551	22 16:45, 1	jun 2021	erf		Polygoon
erf	122552	22 16:45, 1	jun 2021	erf		Polygoon
erf	122553	22 16:45, 1	jun 2021	erf		Polygoon
erf	122554	22 16:45, 1	jun 2021	erf		Polygoon
erf	122556	22 16:45, 1	jun 2021	erf		Polygoon
erf	122557	22 16:45, 1	jun 2021	erf		Polygoon
erf	122563	22 16:45, 1	jun 2021	erf		Polygoon
erf	122564	22 16:45, 1	jun 2021	erf		Polygoon
erf	122565	22 16:45, 1	jun 2021	erf		Polygoon
erf	122580	22 16:45, 1	jun 2021	erf		Polygoon
erf	122581	22 16:45, 1	jun 2021	erf		Polygoon
erf	122584	22 16:45, 1	jun 2021	erf		Polygoon



## Invoergegevens van het model Luitje Broekemastraat en Koggenland

Model: Ontwikkelingslocaties Luitje Broekemastraat en Koggenland  
Purmerend - Purmerend

Groep: (hoofdgroep)

Lijst van Bodemgebieden, voor rekenmethode Wegverkeerslawaai - RMG-2012, wegverkeer

Groep	X-1	Y-1	Vormpunten	Omtrek	Oppervlak	Min.lengte
erf	126455,67	500855,92	18	150,20	298,95	1,89
erf	126418,58	501021,30	139	548,05	1341,89	0,09
erf	126500,63	500754,47	6	41,68	78,67	1,20
erf	126510,09	500978,87	57	278,21	693,64	0,10
erf	126375,86	500912,01	41	157,11	105,47	1,27
erf	126446,36	500951,10	4	3,18	0,59	0,60
erf	126487,35	500830,12	4	2,99	0,54	0,60
erf	126487,74	500930,54	37	76,58	171,67	0,28
erf	126492,06	501051,56	5	13,20	10,81	1,65
erf	126403,85	500646,04	182	446,84	1803,59	0,06
erf	126378,66	500946,58	43	241,72	495,38	0,30
erf	126564,18	500944,61	50	215,52	163,53	0,62
erf	126487,85	501053,61	4	13,46	11,19	3,00
erf	126461,25	500980,64	13	78,71	183,56	0,30
erf	126367,28	500878,12	10	48,19	113,75	2,34
erf	126531,25	500962,79	120	455,23	1248,24	0,05
erf	126416,48	500975,74	19	60,11	43,10	1,07
erf	126500,13	500756,20	4	5,12	1,64	1,22
erf	126552,33	501015,80	20	133,73	428,39	0,75
erf	126501,58	501042,22	6	13,52	11,29	0,70
erf	126551,72	500931,09	32	133,46	254,16	0,14
erf	126486,92	500864,57	26	87,10	61,93	1,25
erf	126431,64	500890,89	37	148,81	103,48	1,36
erf	126569,32	500881,74	25	100,36	149,25	0,08
erf	126380,25	501009,24	308	1332,18	3333,65	0,01
erf	126447,42	500905,02	43	241,00	494,30	0,36
erf	126422,28	500869,49	4	14,64	12,70	2,83
erf	126495,81	500882,25	18	56,83	40,72	1,25
erf	126485,56	500763,54	5	15,97	15,02	1,28
erf	126428,37	500961,97	4	3,15	0,59	0,60
erf	126495,00	500914,23	4	3,13	0,58	0,60
erf	126478,08	500931,88	4	3,13	0,58	0,60
erf	126551,19	500992,56	114	387,33	1264,75	0,11
erf	126484,73	501049,75	4	6,46	0,68	0,19
erf	126509,44	500733,92	7	79,99	152,26	1,46
erf	126500,13	500756,20	6	33,61	58,81	1,22
erf	126357,77	500922,93	77	425,10	1198,92	0,01
erf	126436,97	500969,39	13	78,50	180,45	0,28
erf	126505,60	500939,71	28	132,62	241,82	0,04
erf	126397,46	500980,65	4	3,12	0,58	0,60
erf	126381,77	500683,70	121	230,55	813,21	0,01
erf	126372,87	500684,64	82	217,92	991,48	0,01
erf	126372,87	500684,64	76	217,92	991,48	0,03
erf	126531,25	500962,79	50	215,51	163,52	0,62
erf	126516,95	500939,16	122	460,26	1228,91	0,05
erf	126418,33	500978,81	20	60,11	43,12	0,06
erf	126418,95	500982,77	141	548,04	1329,14	0,06
erf	126394,39	501032,59	302	1319,79	3348,47	0,01
erf	126468,06	500948,74	20	57,55	41,96	0,73
erf	126533,50	500963,99	51	215,51	163,52	0,62
erf	126429,97	500999,52	138	507,81	1305,67	0,01
erf	126481,57	500949,05	27	106,91	303,98	0,73
erf	126504,04	500871,00	115	405,51	1378,42	0,26
erf	126577,37	501000,44	114	408,03	1212,55	0,11
erf	126427,03	500994,66	21	57,62	41,25	0,01
erf	126496,85	501048,82	10	21,60	23,44	0,25
erf	126496,85	501048,82	12	24,06	25,19	0,20
erf	126376,31	500724,55	147	431,52	1807,72	0,01
erf	126484,01	501052,67	9	21,10	22,67	0,19
erf	126484,73	501049,75	10	24,72	24,52	0,19
erf	126464,70	501043,90	7	47,94	71,64	0,11
erf	126464,33	501048,37	9	41,50	60,62	0,06
erf	126507,10	501021,96	11	42,92	63,71	0,39

## Invoergegevens van het model Luitje Broekemastraat en Koggenland

---

Model: Ontwikkelingslocaties Luitje Broekemastraat en Koggenland  
Purmerend - Purmerend

Groep: (hoofdgroep)  
Lijst van Bodemgebieden, voor rekenmethode Wegverkeerslawaaai - RMG-2012, wegverkeer

Groep	Max.lengte	Bf
erf	36,16	0,50
erf	41,93	0,50
erf	15,89	0,50
erf	42,05	0,50
erf	11,53	0,50
erf	0,99	0,50
erf	0,90	0,50
erf	23,52	0,50
erf	3,60	0,50
erf	34,68	0,50
erf	45,85	0,50
erf	20,33	0,50
erf	3,75	0,50
erf	32,98	0,50
erf	7,56	0,50
erf	15,08	0,50
erf	8,93	0,50
erf	1,33	0,50
erf	28,31	0,50
erf	3,75	0,50
erf	60,29	0,50
erf	7,45	0,50
erf	11,50	0,50
erf	34,95	0,50
erf	51,49	0,50
erf	45,82	0,50
erf	4,49	0,50
erf	6,89	0,50
erf	4,94	0,50
erf	0,98	0,50
erf	0,96	0,50
erf	0,97	0,50
erf	20,33	0,50
erf	3,01	0,50
erf	35,71	0,50
erf	11,86	0,50
erf	39,64	0,50
erf	32,98	0,50
erf	28,37	0,50
erf	0,96	0,50
erf	20,60	0,50
erf	34,68	0,50
erf	34,68	0,50
erf	20,33	0,50
erf	15,08	0,50
erf	7,09	0,50
erf	41,93	0,50
erf	51,49	0,50
erf	6,98	0,50
erf	20,33	0,50
erf	41,93	0,50
erf	10,10	0,50
erf	8,30	0,50
erf	20,33	0,50
erf	7,09	0,50
erf	3,79	0,50
erf	8,16	0,50
erf	34,68	0,50
erf	3,75	0,50
erf	9,16	0,50
erf	20,13	0,50
erf	11,14	0,50
erf	10,92	0,50

## Invoergegevens van het model Luitje Broekemastraat en Koggenland

---

Model: Ontwikkelingslocaties Luitje Broekemastraat en Koggenland  
Purmerend - Purmerend

Groep: (hoofdgroep)  
Lijst van Bodemgebieden, voor rekenmethode Wegverkeerslawaai - RMG-2012, wegverkeer

Groep	ItemID	Grp.ID	Datum	Naam	Omschr.	Vorm
erf	122588	22 16:45, 1	jun 2021	erf		Polygoon
erf	122590	22 16:45, 1	jun 2021	erf		Polygoon
erf	122592	22 16:45, 1	jun 2021	erf		Polygoon
erf	122593	22 16:45, 1	jun 2021	erf		Polygoon
erf	122599	22 16:45, 1	jun 2021	erf		Polygoon
erf	122600	22 16:45, 1	jun 2021	erf		Polygoon
erf	122602	22 16:45, 1	jun 2021	erf		Polygoon
erf	122614	22 16:45, 1	jun 2021	erf		Polygoon
erf	122615	22 16:45, 1	jun 2021	erf		Polygoon
erf	122618	22 16:45, 1	jun 2021	erf		Polygoon
erf	122619	22 16:45, 1	jun 2021	erf		Polygoon
Ontwikkeling	139515	24 14:11, 7	jun 2021	groen		Polygoon
Ontwikkeling	139516	24 14:11, 7	jun 2021	groen		Polygoon

## Invoergegevens van het model Luitje Broekemastraat en Koggenland

---

Model: Ontwikkelingslocaties Luitje Broekemastraat en Koggenland  
Purmerend - Purmerend

Groep: (hoofdgroep)  
Lijst van Bodemgebieden, voor rekenmethode Wegverkeerslawaaai - RMG-2012, wegverkeer

Groep	X-1	Y-1	Vormpunten	Omtrek	Oppervlak	Min.lengte
erf	126498,50	500959,79	14	87,06	62,64	0,09
erf	126511,11	500982,29	69	291,61	678,20	0,09
erf	126531,25	500962,79	50	215,51	163,53	0,62
erf	126551,94	500950,25	121	460,25	1234,67	0,05
erf	126557,58	500771,79	17	160,04	276,26	1,45
erf	126376,31	500724,55	197	451,53	1804,69	0,01
erf	126546,44	500778,54	13	50,71	89,20	1,40
erf	126509,44	500733,92	4	77,02	99,48	2,76
erf	126429,97	500999,52	137	519,77	1313,44	0,01
erf	126396,77	501018,35	300	1313,03	3361,68	0,01
erf	126396,77	501018,35	293	1273,68	3367,34	0,01
Ontwikkeling	126214,38	500964,82	27	134,12	226,70	0,41
Ontwikkeling	126269,37	500960,41	9	68,60	154,28	1,23

## Invoergegevens van het model Luitje Broekemastraat en Koggenland

---

Model: Ontwikkelingslocaties Luitje Broekemastraat en Koggenland  
Purmerend - Purmerend

Groep: (hoofdgroep)  
Lijst van Bodemgebieden, voor rekenmethode Wegverkeerslawaai - RMG-2012, wegverkeer

Groep	Max.lengte	Bf
erf	36,84	0,50
erf	36,84	0,50
erf	20,33	0,50
erf	15,08	0,50
erf	46,94	0,50
erf	34,68	0,50
erf	11,54	0,50
erf	35,74	0,50
erf	41,93	0,50
erf	51,49	0,50
erf	51,49	0,50
Ontwikkeling	40,83	0,80
Ontwikkeling	18,74	0,80