



Postbus 94370, 1090 GJ Amsterdam

Gemeente Naarden
T.a.v. de gemeenteraad
Postbus 5000
1400 AA NAARDEN



GEMEENTE NAARDEN				
nr.	WK.NR. 33			
clnr.	- 1-731-212			
ing.	20 JUL 2012			ⓧ
	P.S.	ic.	b en w	
	Robin		raad	

Onderwerp

Ontwerpbestemmingsplan Nikkelstraat 1

Datum

19 juli 2012

Geachte mevrouw/heer,

Ons kenmerk

12.087344

Via uw mail van 15 juni 2012 ben ik geattendeerd op de ter inzagelegging van het ontwerpbestemmingsplan Nikkelstraat 1. Waternet voert alle waterbeheer taken van het hoogheemraadschap Amstel, Gooi en Vecht uit. Hierbij geeft Waternet haar zienswijze op dit plan.

Contactpersoon

T. Mosselman

Doorkiesnummer

020 608 53 60

E-mail

tanja.mosselman@waternet.nl

U stelt in paragraaf 3.10 dat het plangebied *niet* binnen de kern- of de beschermingszone van de waterkering ligt. Dat is echter niet correct: het plangebied ligt voor een klein deel binnen de beschermingszone. De rest van het plangebied ligt binnen de buitenbeschermingszone van de primaire waterkering. Zie hiervoor het bijgevoegde leggerblad. Ik verzoek u zowel de beschermings- als de buitenbeschermingszone op de plankaart weer te geven en deze als 'waterkering' te bestemmen.

Tot slot wil ik u erop wijzen dat voor werken binnen de beschermingszone van een waterkering een vergunning noodzakelijk is. De initiatiefnemer kan meer informatie vinden op www.waternet.nl/vergunningen-meldingen.

Ik hoop u hiermee voldoende geïnformeerd te hebben. Als u nog vragen heeft over deze brief kunt u contact opnemen met mevrouw Mosselman.

Met vriendelijke groet,
namens het Dagelijks bestuur van AGV,

Ö. van Drongelen
teamleider Planadvies

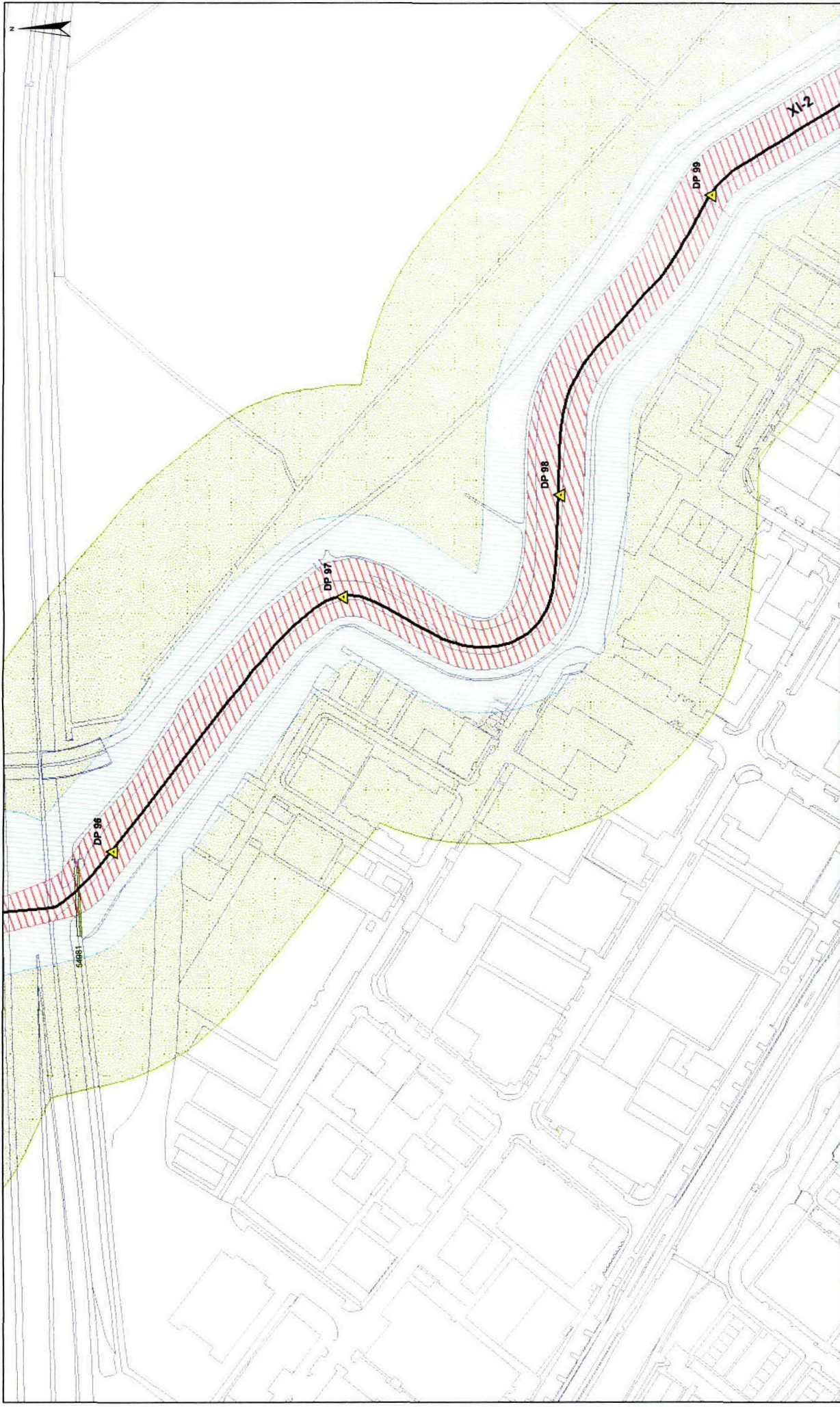
Korte Ouderkerkerdijk 7
Amsterdam
Postbus 94370
1090 GJ Amsterdam
T 0900 93 94 (lokaal tarief)
F 020 608 39 00
KvK 41216593


Bijlage(n)

Kaartblad 32 van de legger van de waterkeringen langs het IJ- en Gooimeer.

www.waternet.nl










1/1



Legger van de waterkeringen
langs het IJ- en Gooimeer (dijkkring 44)
 Vastgesteld door het Algemeen bestuur van Hoogheemraadschap Amstel, Gooi en Vecht bij besluit AB 06/067 d.d. 30 november 2006,
 mr. P.I. Heltzmann
 secretaris

 J. de Bondt
 dijkgraaf



Legenda

	Referentielijn		Legger dwarsprofiel
	Kernzone		Dijkpaal
	Beschermingszone		Sectielijn
	Buitenbeschermingszone		Sectienummer
			Inlaat

dwp 56
 DP 41
 KDU 6834