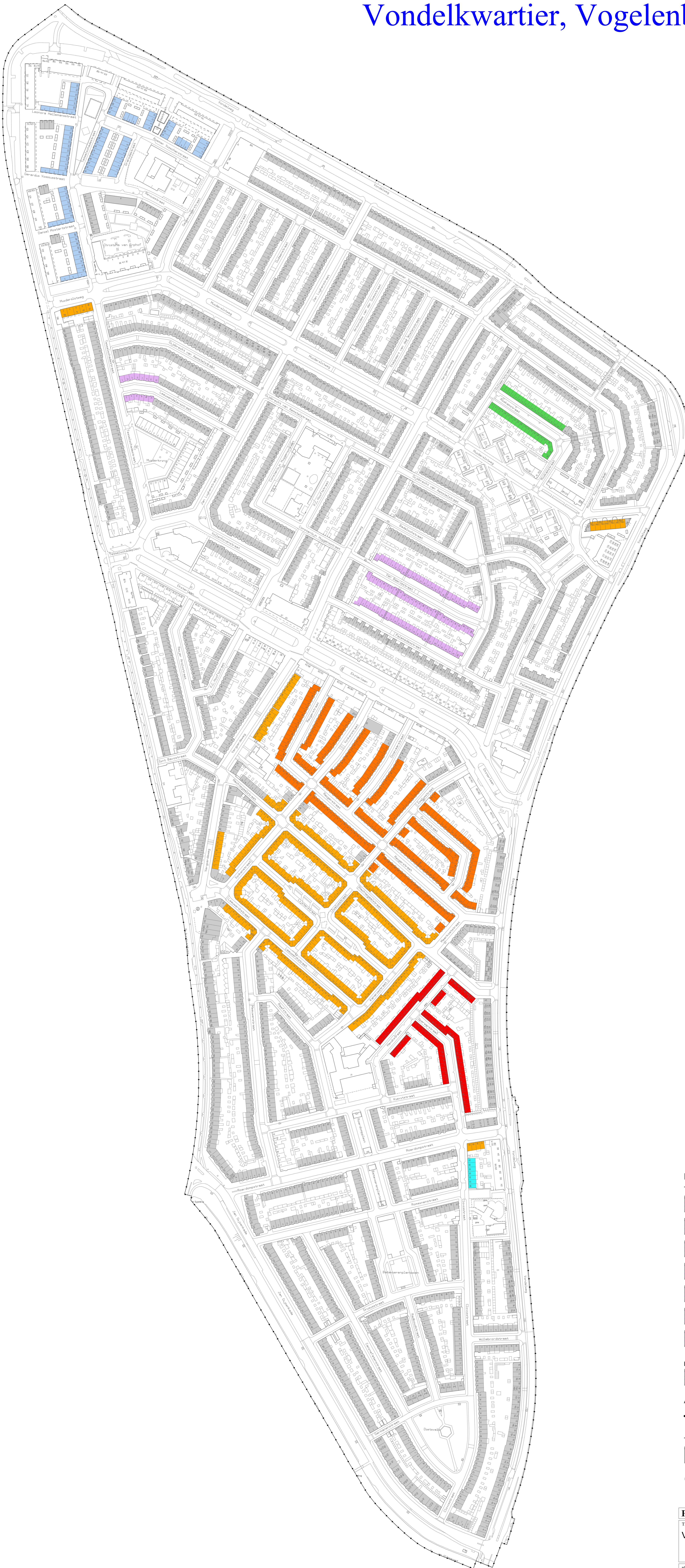
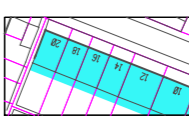
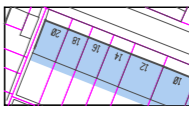







Trendkaart: Vondelkwartier, Vogelenbuurt en Dietsveld



Legenda

Trends

-  Bijzondere dakopbouw
op verbeelding (sta-b6)
-  Lessenaarsdak
op verbeelding (sta-t6)
-  Nekverhoging
op verbeelding (sta-v7)
-  Opbouw 1 (recht 1 m terugliggend)
op verbeelding (sta-or1)
-  Opbouw 2 (opbouw achter)
op verbeelding (sta-ob2)
-  Opbouw 3 (per plan te bepalen)
op verbeelding (sta-ob3)
-  Recht opbreken achterzijde
op verbeelding (sta-ra)


Basis

-  Standaard uitbreidingsmogelijkheden
op verbeelding *geen specifieke bouwvoorsluiting*

Aanduiding

-  Plangebiedgrens
bestemmingsplan Vondelkwartier, Vogelenbuurt en Dietsveld

Topografie

-  Topografische ondergrond (GBKH)

NB. De trendsakken zijn gerelateerd aan de bouwmogelijkheden binnen het bijbehorende bestemmingsplan

RUIMTELIJK BELEID

Trendkaart:
Vondelkwartier, Vogelenbuurt en Dietsveld

plandoc:	n.v.t.	stedenbouwkundige:	H.R.	tekstnummer:	
datum:	31-11-2015	getekend:	M.H.	gevoetveerd:	tk_NL.IMRO.0392.BP120002
schaal:	1:1500	M.H.	M.H.		
formaat:	A0				

