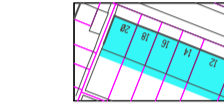
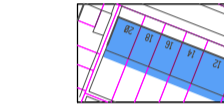
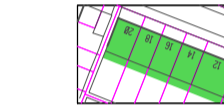



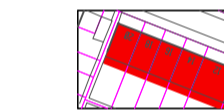



**Legenda**

**Trends**

-  Bijzondere dakopbouw  
op verbeelding [sba-bd]
-  Mansardekap  
op verbeelding [sba-mk]
-  Nokverhoging  
op verbeelding [sba-nv]
-  Opbouw (70-70)  
op verbeelding [sba-ob]
-  Opbouw 1 (recht 1 m terugliggend)  
op verbeelding [sba-ob1]
-  Opbouw 2 (per plan te bepalen)  
op verbeelding [sba-ob2]
-  Opbouw 3 (per plan te bepalen)  
op verbeelding [sba-ob3]
-  Recht optrekken achterzijde  
op verbeelding [sba-ro]


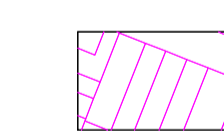
**Basis**

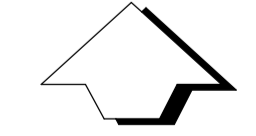
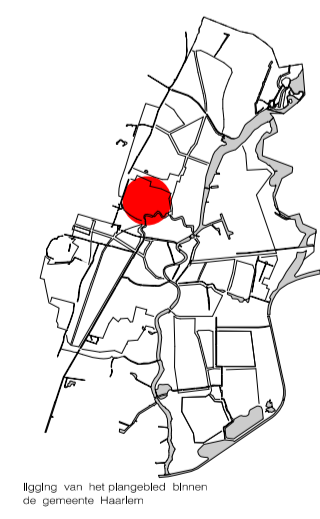
-  Standaard uitbreidingsmogelijkheden  
op verbeelding géén specifieke bouw aanduiding

**Aanduiding**

-  Plangebiedgrens  
bestemmingsplan Kleverpark Frans Hals

**Topografie**

-  Topografische ondergrond (GBKH)
-  Kadastrale ondergrond



**RUIMTELIJK BELEID**

Trendkaart :  
**Kleverpark Frans Hals**

planfase : concept	stedenbouwkundige:	IMRO-Idn :
datum : 20-03-2015	HR	tk_NL.IMRO.0392.BP6120006
schaal : 1:2000	getekend : EW	gecontroleerd : RE
formaat : A1		

