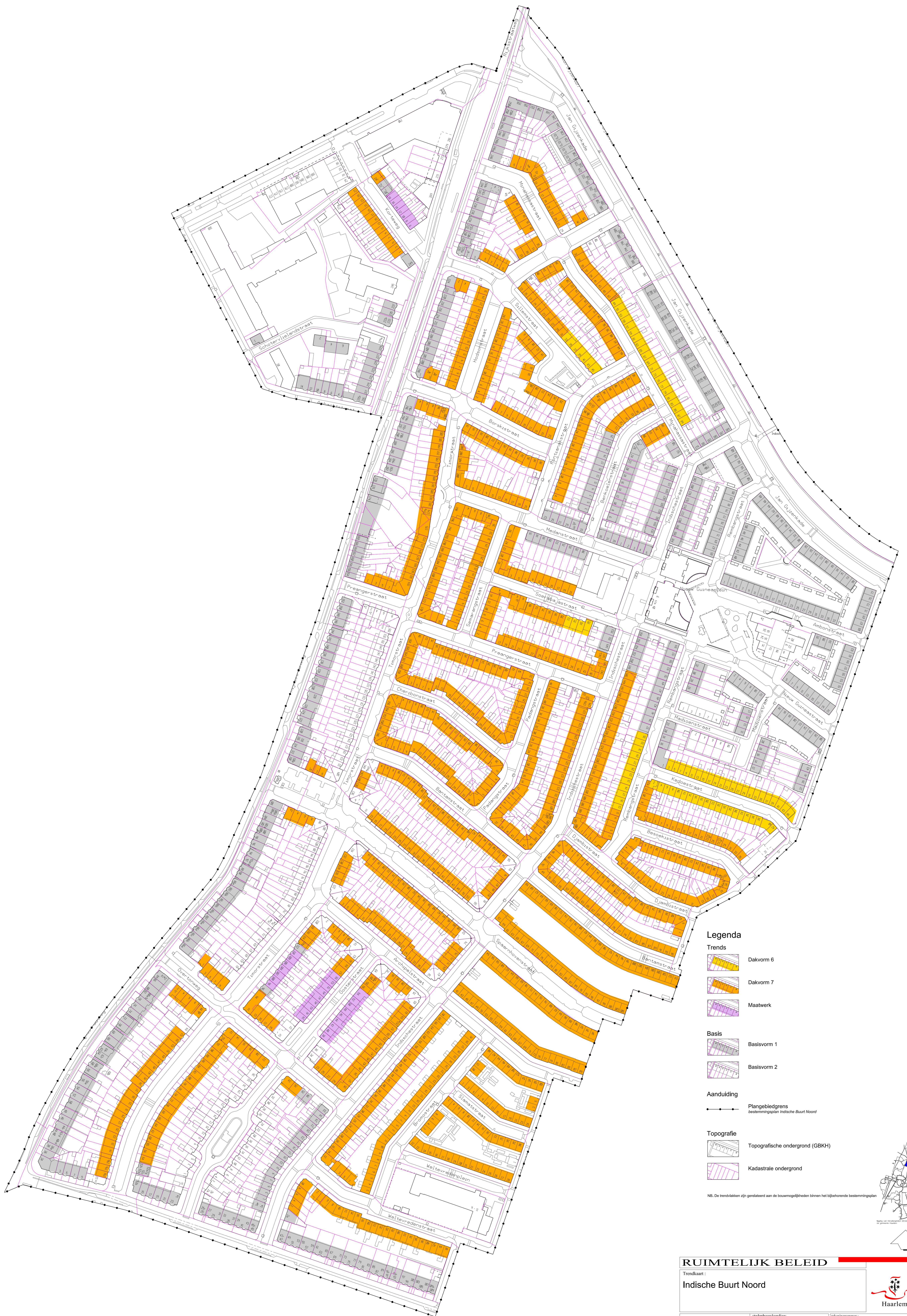





# Trendkaart Indische Buurt Noord

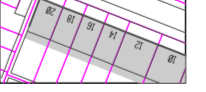



## Legenda

### Trends

-  Dakvorm 6
-  Dakvorm 7
-  Maatwerk


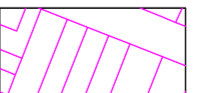
### Basis

-  Basisvorm 1
-  Basisvorm 2

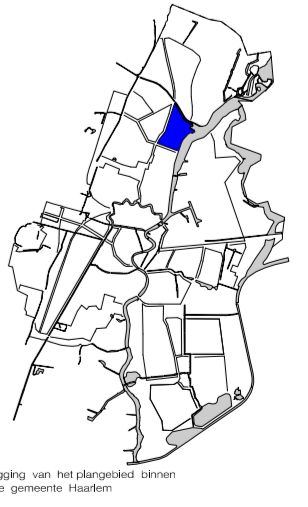
### Aanduiding

-  Plangebiedgrens bestemmingsplan Indische Buurt Noord

### Topografie

-  Topografische ondergrond (GBKH)
-  Kadastrale ondergrond

NB: De trenddaken zijn gerelateerd aan de bouwmogelijkheden binnen het bijbehorende bestemmingsplan



<b>RUIMTELIJK BELEID</b>			
Trendkaart:			
<b>Indische Buurt Noord</b>			
planning:	omgeving:	stedebouwkundige:	tekeningsnummer:
datum:	06-05-2012	getekend:	H.K.
schaal:	1:1000	gecontroleerd:	H.v.d.S.
formaat:	A0	S.J.G.	H.v.d.S.
			tk_NL.IMRO.0392.BP5080002

